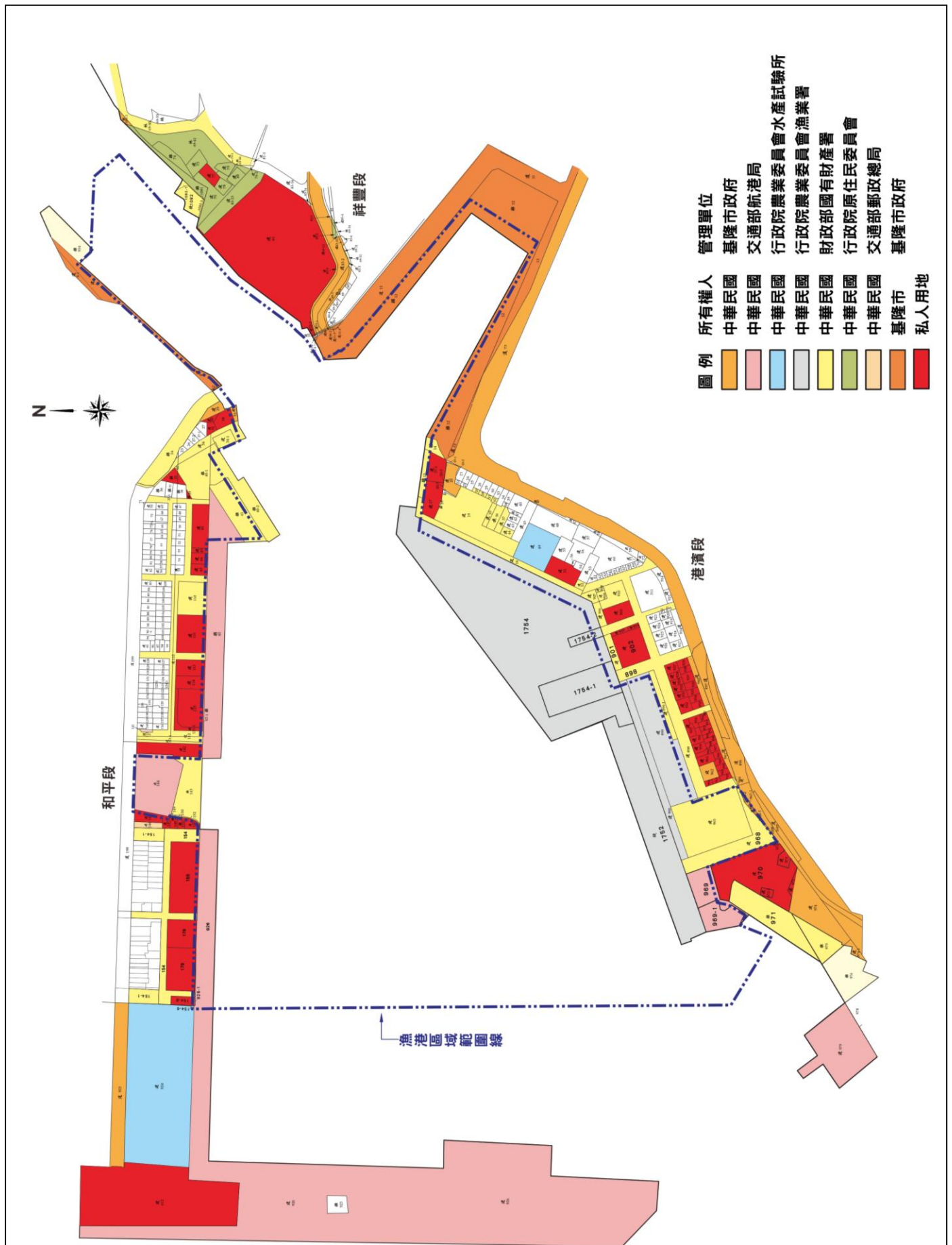


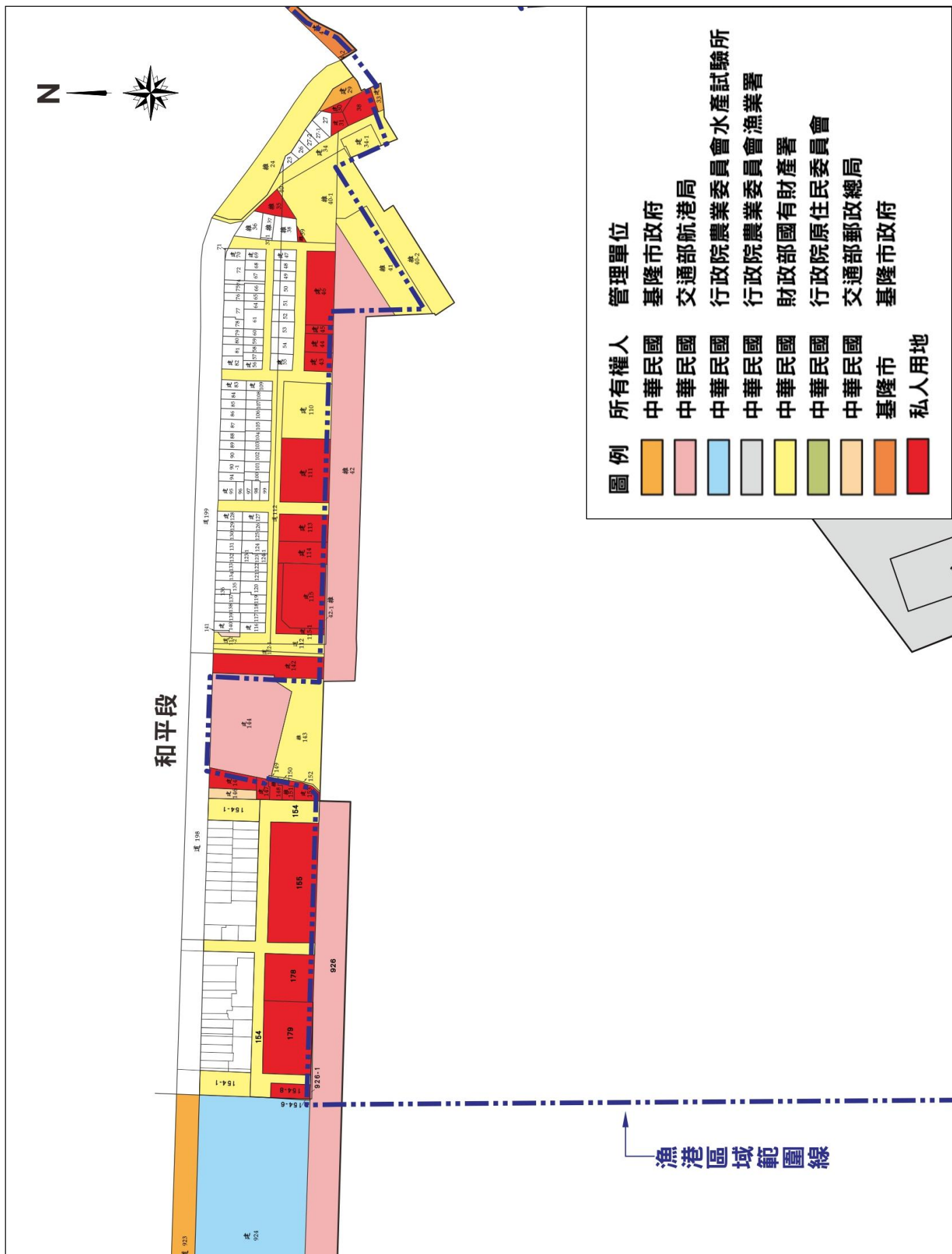
附錄三 正濱漁港區域範圍內土地地籍資料表

地段	地號	地目	所有權人	管理者	面積 (m ²)	備註
港 濱 段	12	雜	基隆市	基隆市政府	6,256	
	14	雜	中華民國	財政部國有財產署	124	
	15	雜	中華民國	財政部國有財產署	172	
	16	建	中華民國	財政部國有財產署	723	
	899	建	中華民國	行政院農業委員會漁業署	2,143	
	900	建	中華民國	行政院農業委員會漁業署	800	
	965	建	中華民國	財政部國有財產署	2,117	V
	967	道	基隆市	基隆市政府	18	V
	968	建	中華民國	財政部國有財產署	1,009	V
	969	建	中華民國	交通部航港局	611	V
	969-1	建	中華民國	交通部航港局	535	V
	1006-1	道	中華民國	基隆市政府	25	V
	1006-2	道	中華民國	基隆市政府	21	V
	1752	堤	中華民國	行政院農業委員會漁業署	3,805	V
	1754	(空白)	中華民國	行政院農業委員會漁業署	11,150	
	1754-1	(空白)	中華民國	行政院農業委員會漁業署	1,533	
	1754-2	(空白)	中華民國	行政院農業委員會漁業署	120	
和 平 段	33	建	基隆市	基隆市政府	44	V
	34	建	中華民國	財政部國有財產署	448	
	40-2	雜	中華民國	財政部國有財產署	926	
	41	雜	中華民國	財政部國有財產署	803	
	42	雜	中華民國	交通部航港局	2,978	
	143	雜	中華民國	財政部國有財產署	846	V
	144	建	中華民國	交通部航港局	1,438	V
	926	建	中華民國	交通部航港局	117,948	
	926-1	建	中華民國	交通部航港局	20	V

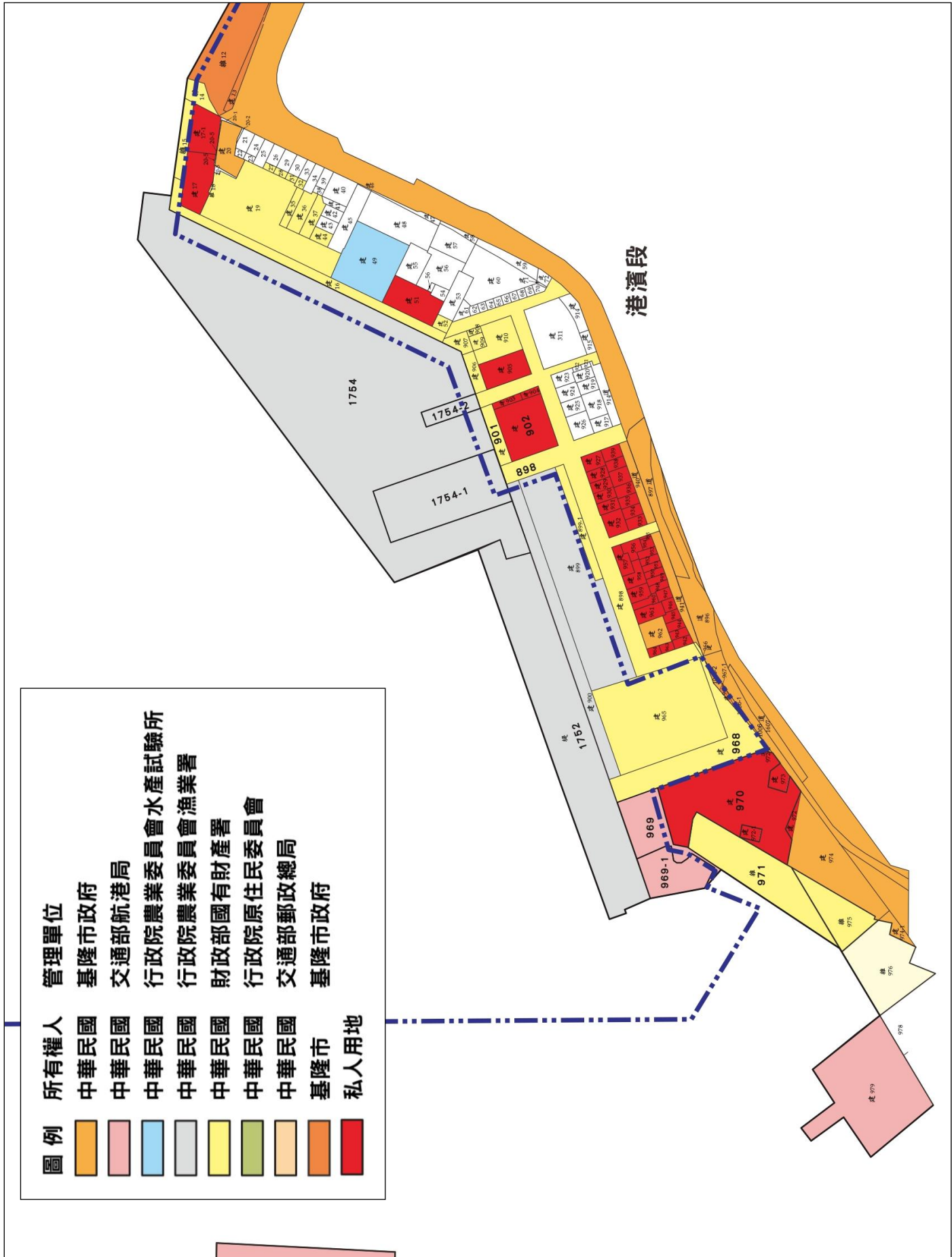
註：備註欄 V 表示整筆地籍位於港區內。



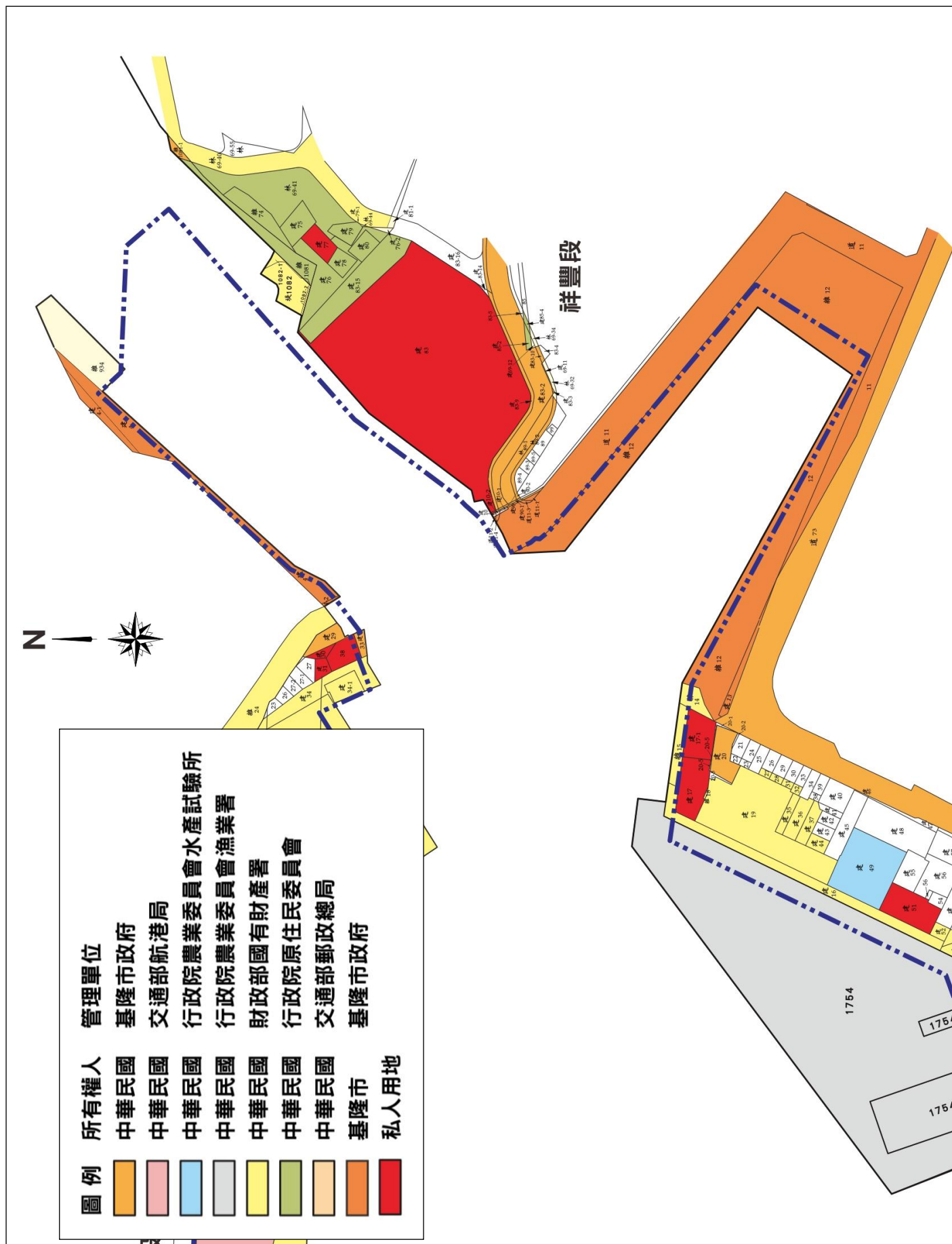
附圖 3-1 正濱漁港港區範圍與地籍關係圖(全區)



附圖 3-2 正濱漁港港區範圍與地籍關係圖(北岸)



附圖 3-3 正濱漁港港區範圍與地籍關係圖(南岸)



附圖 3-4 正濱漁港港區範圍與地籍關係圖(修船渠及八尺門)