苦苓腳

雲林縣國土功能分區圖

95203055

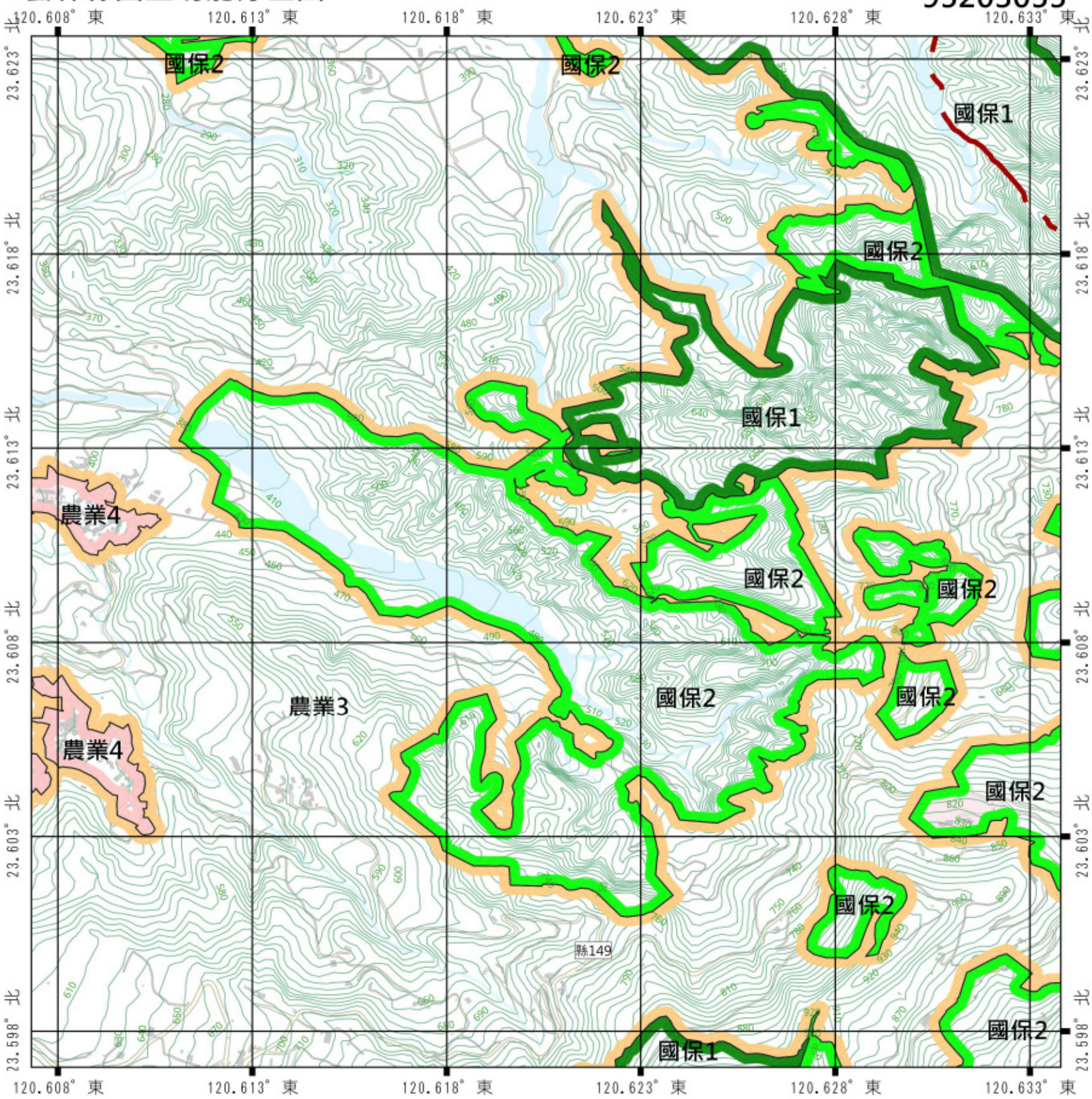

圖例

國土保育地區	海洋資源地區	農業發展地區	城鄉發展地區
國1 第一類	海1 第一類之一	農1 第一類	城1 第一類
國2 第二類	海1 第一類之二	農2 第二類	城2 第二類之一
國3 第三類	海1 第一類之三	農3 第三類	城2 第二類之二
國4 第四類	海2 第二類	農4 第四類	城2 第二類之三
	海3 第三類	農5 第五類	城3 第三類

0 250 500 公尺

繪製時間：113年12月

樟湖

雲林縣國土功能分區圖

95203056

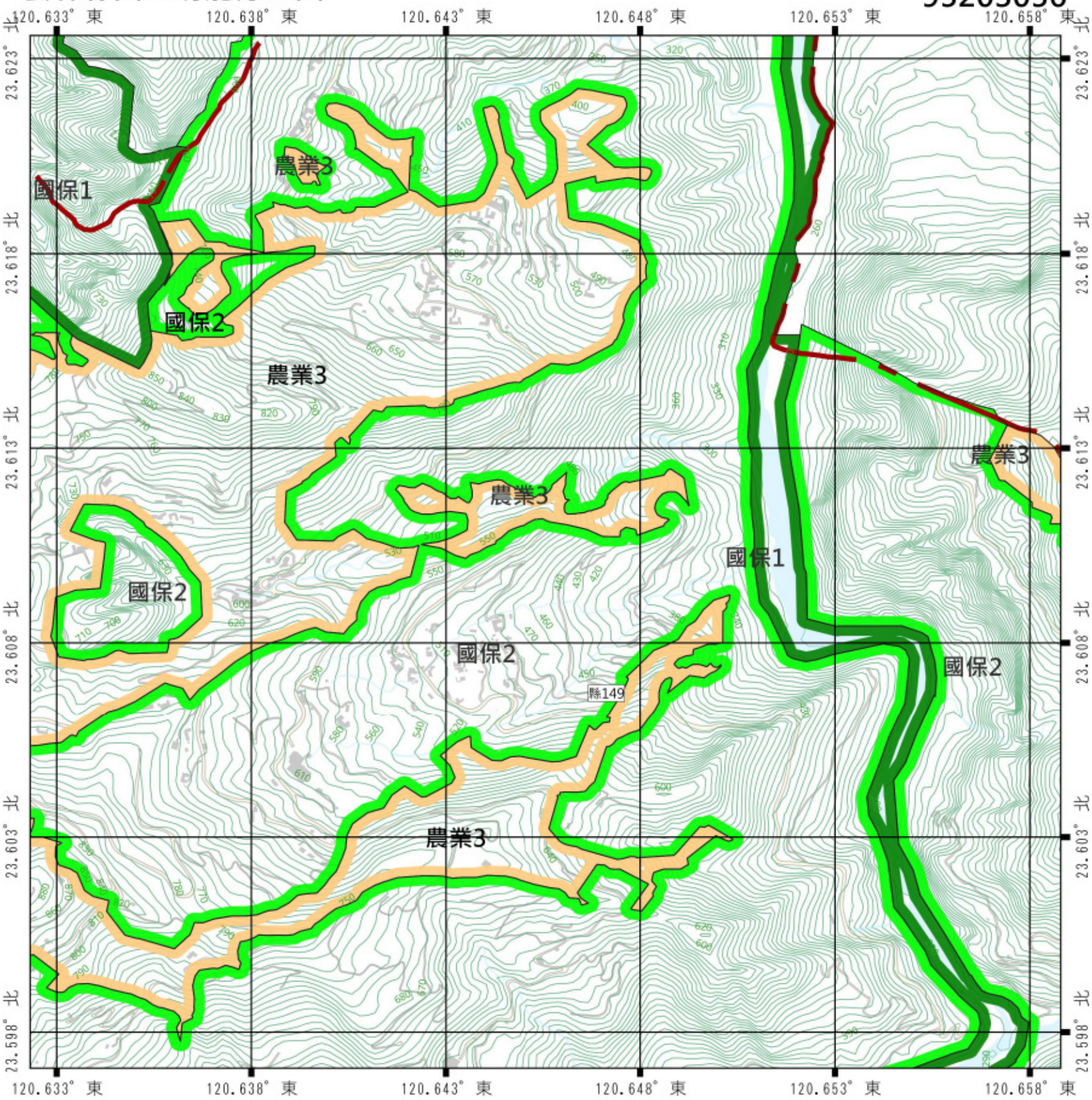

圖例

國土保育地區	海洋資源地區	農業發展地區	城鄉發展地區
第一類	第一類之一	農1 第一類	城1 第一類
第二類	第一類之二	農2 第二類	第二類之一
第三類	第一類之三	農3 第三類	第二類之二
農4 第四類	第二類	農4 第四類	第二類之三
	海3 第三類	農5 第五類	第三類



0 250 500 公尺

繪製時間：113年12月

外湖(三)

雲林縣國土功能分區圖

95203057

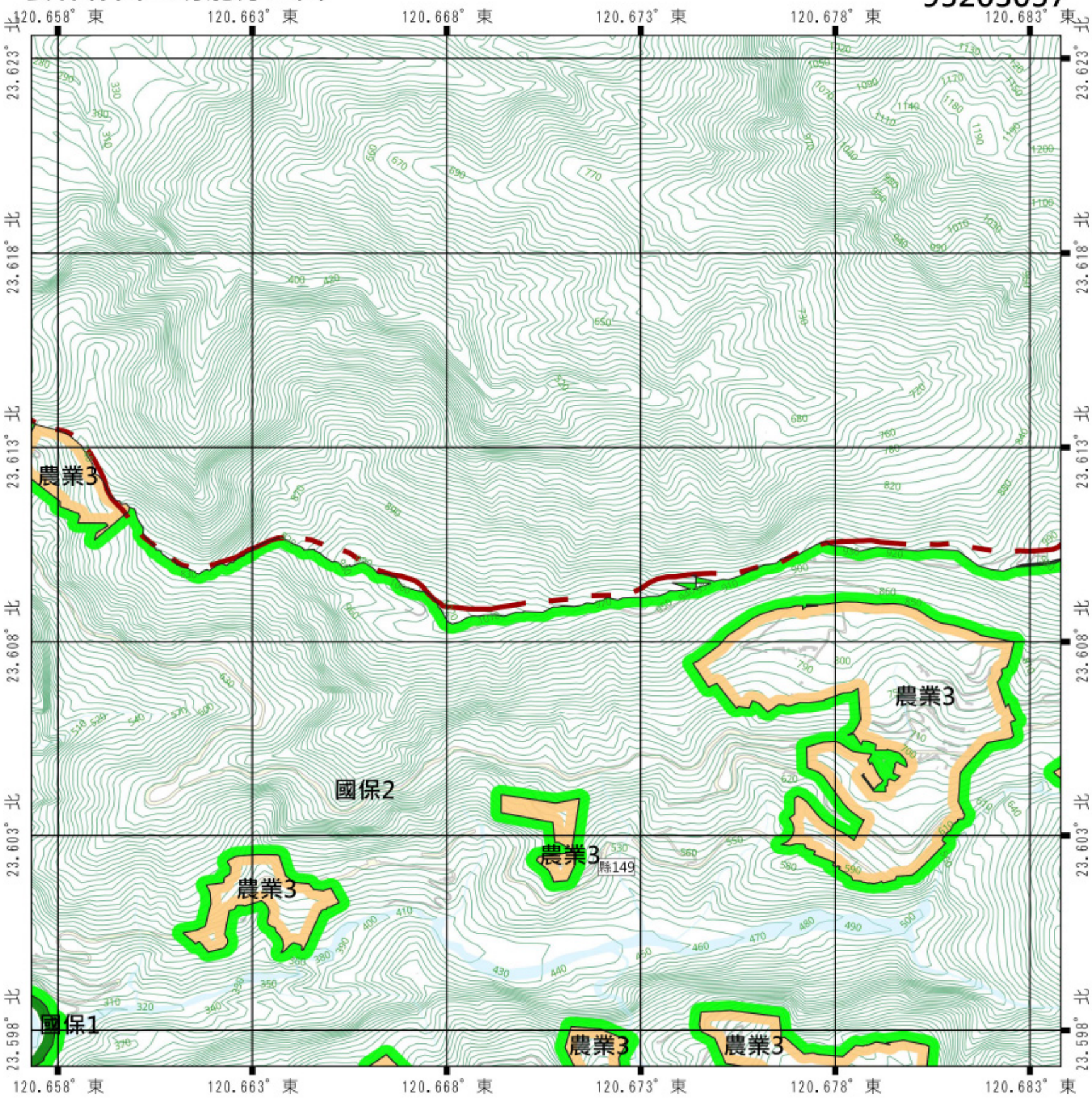

圖例

國土保育地區	海洋資源地區	農業發展地區	城鄉發展地區
第一類	第一類之一	農1 第一類	城1 第一類
第二類	第一類之二	農2 第二類	第二類之一
第三類	第一類之三	農3 第三類	第二類之二
農4 第四類	海2 第二類	農4 第四類	第二類之三
	海3 第三類	農5 第五類	第三類

0 250 500 公尺



繪製時間：113年12月

外湖(二)

雲林縣國土功能分區圖

95203058

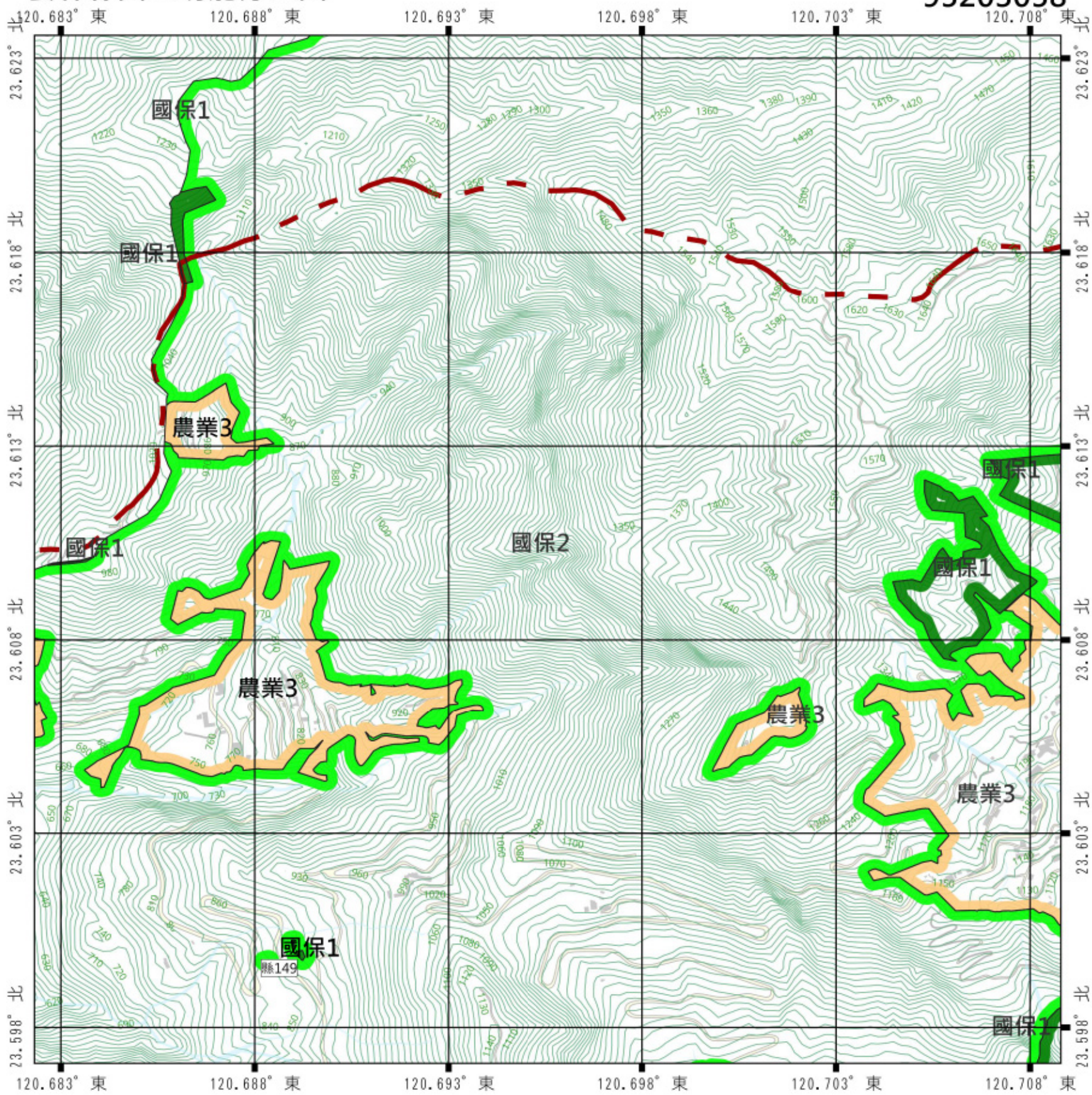

圖例

國土保育地區	海洋資源地區	農業發展地區	城鄉發展地區
第一類	第一類之一	農1 第一類	城1 第一類
第二類	第一類之二	農2 第二類	第二類之一
第三類	第一類之三	農3 第三類	第二類之二
農4 第四類	第二類	農4 第四類	第二類之三
	海3 第三類	農5 第五類	第三類



0 250 500 公尺

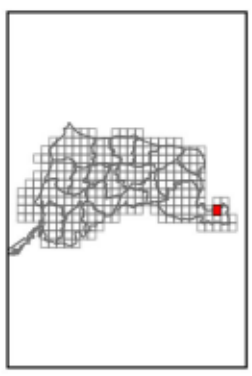

繪製時間：113年12月

番仔田(三)

雲林縣國土功能分區圖

95203059

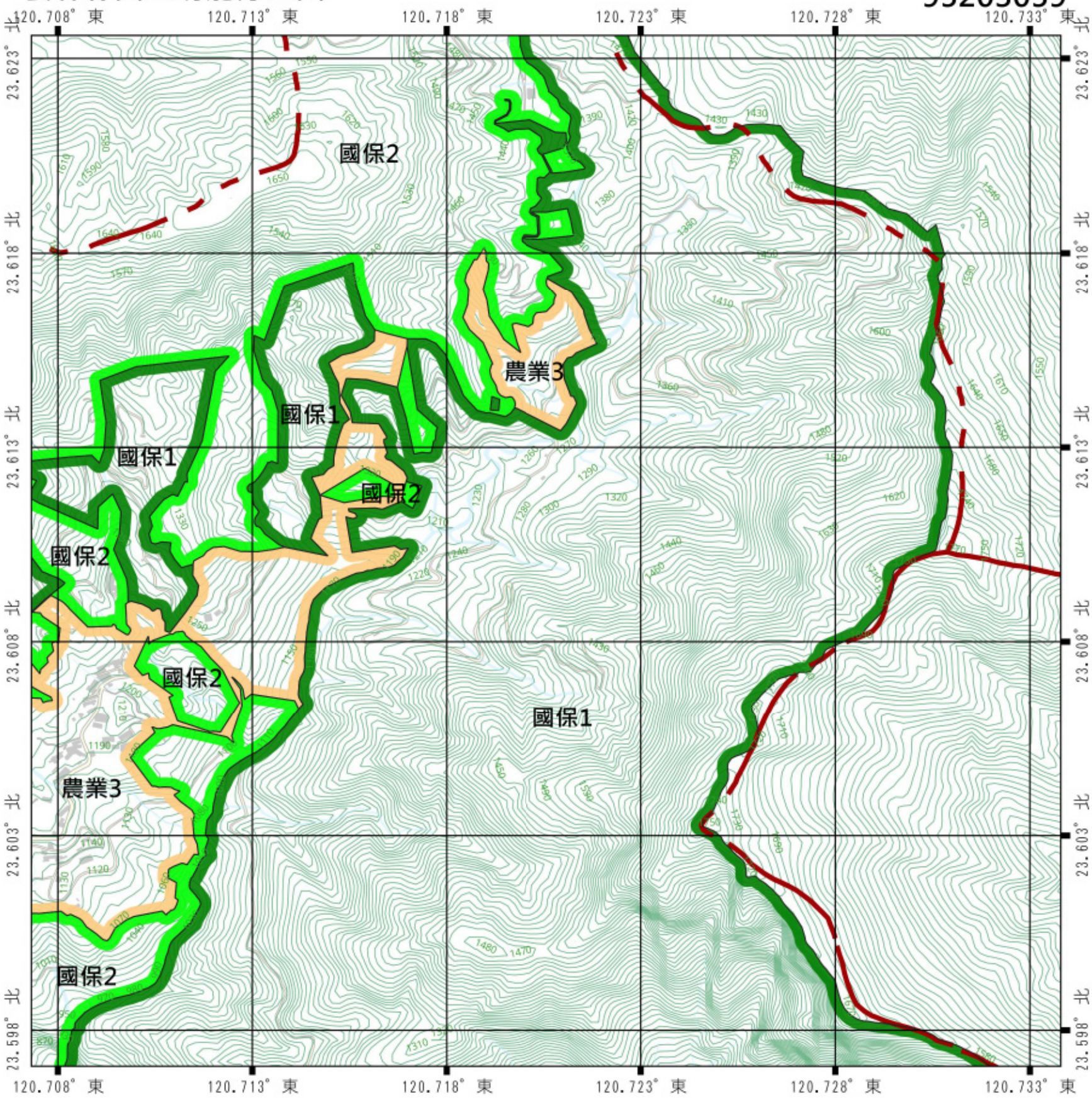

圖例

國土保育地區	海洋資源地區	農業發展地區	城鄉發展地區
第一類	第一類之一	農1 第一類	城1 第一類
第二類	第一類之二	農2 第二類	第二類之一
第三類	第一類之三	農3 第三類	第二類之二
農4 第四類	第二類	農4 第四類	第二類之三
	海3 第三類	農5 第五類	第三類



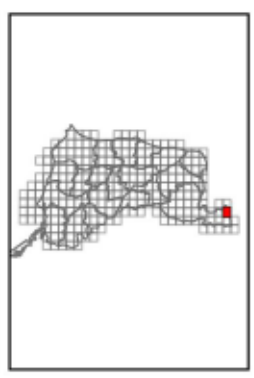

0 250 500 公尺

繪製時間：113年12月

雲林縣國土功能分區圖

94203063

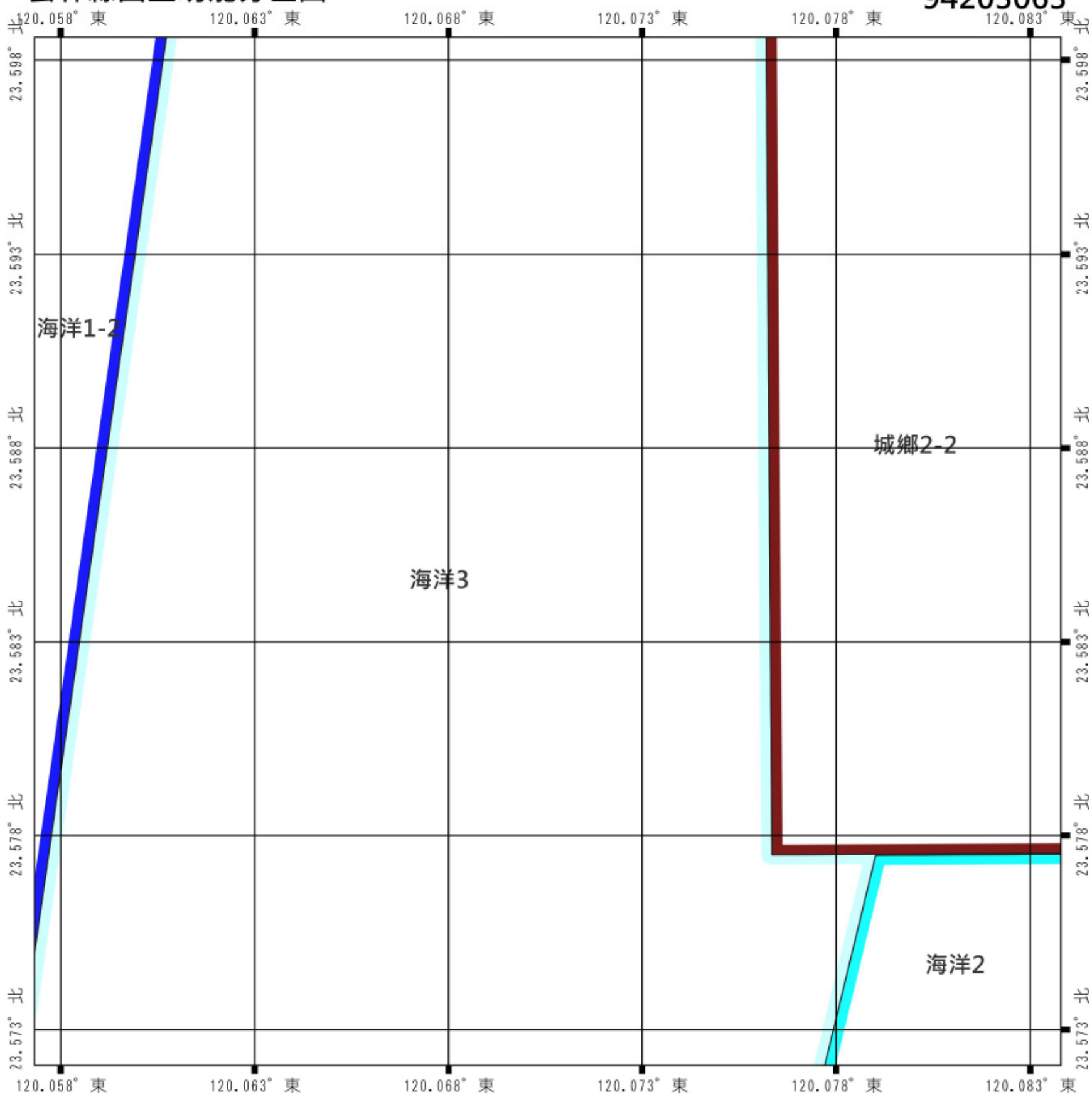

圖例

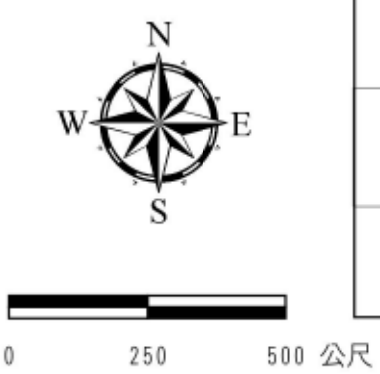

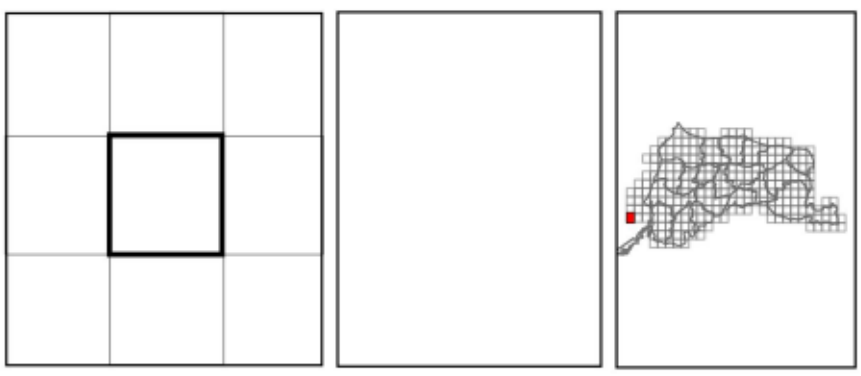

繪製時間：113年12月

雲林縣國土功能分區圖

94203064

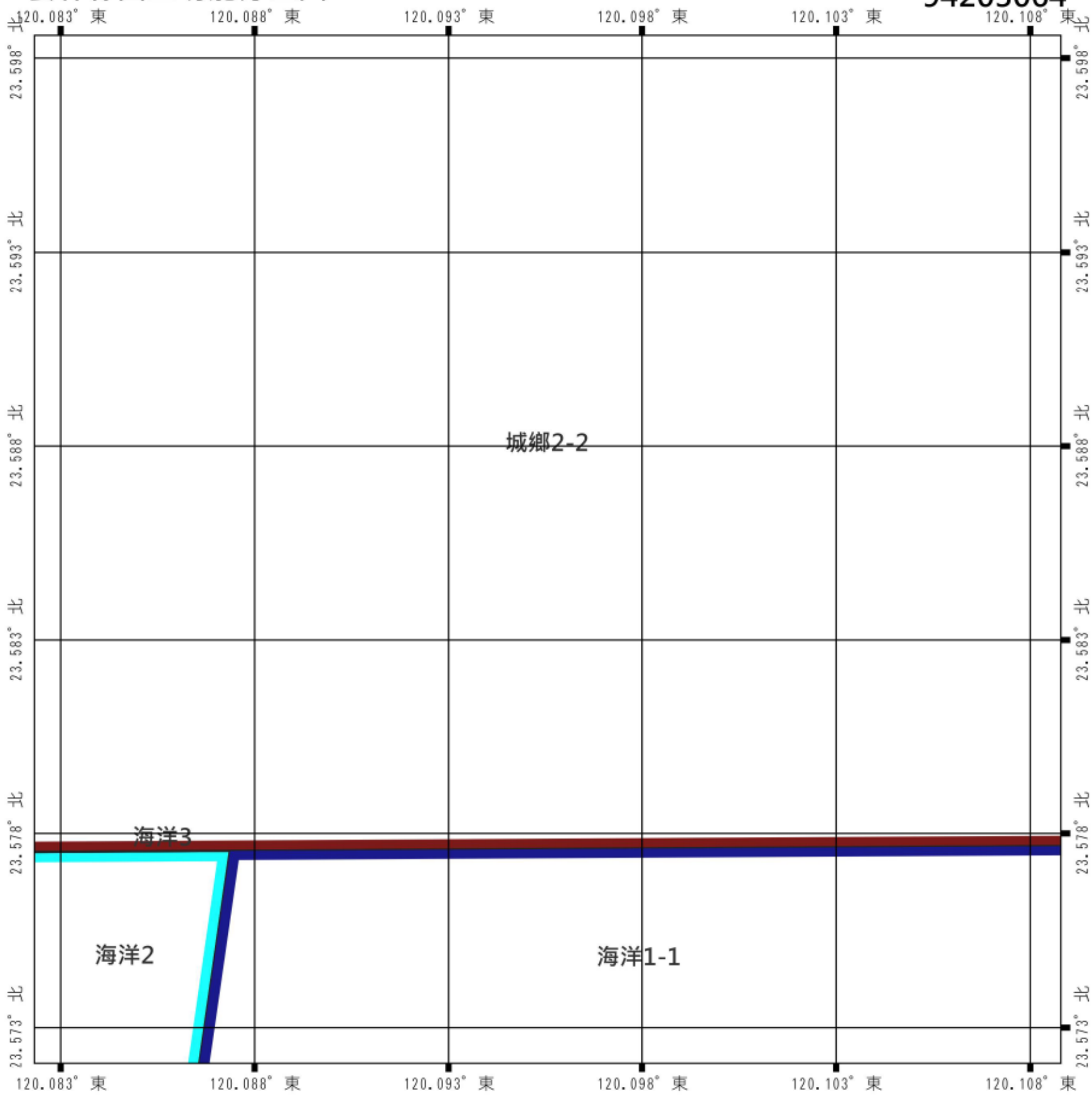

圖例

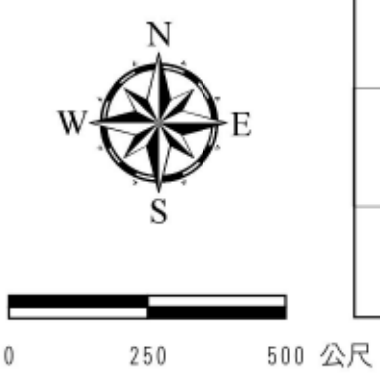

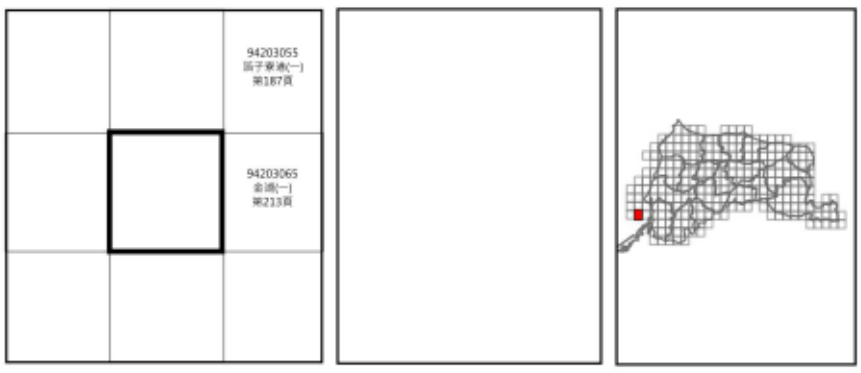

繪製時間：113年12月

金湖(一)

雲林縣國土功能分區圖

94203065

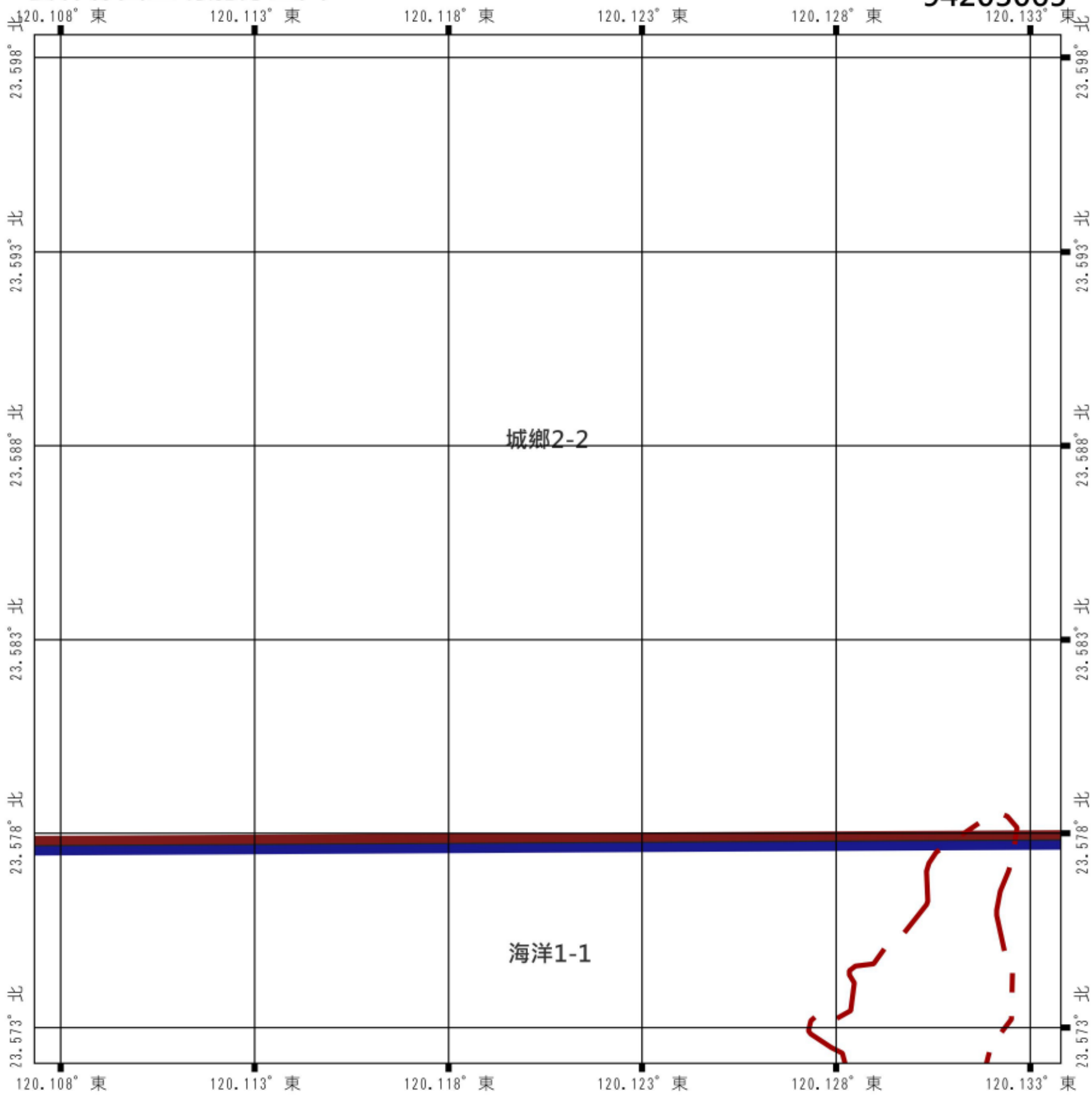

圖例

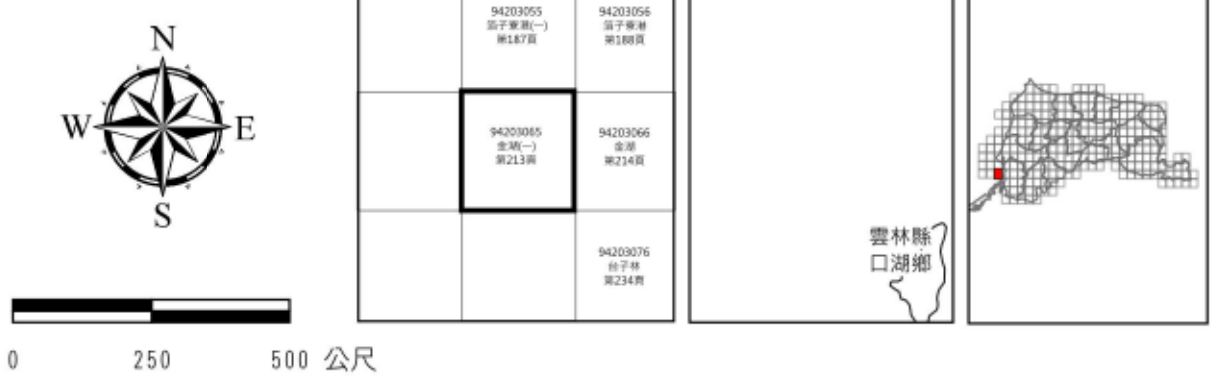

繪製時間：113年12月

金湖

雲林縣國土功能分區圖

94203066

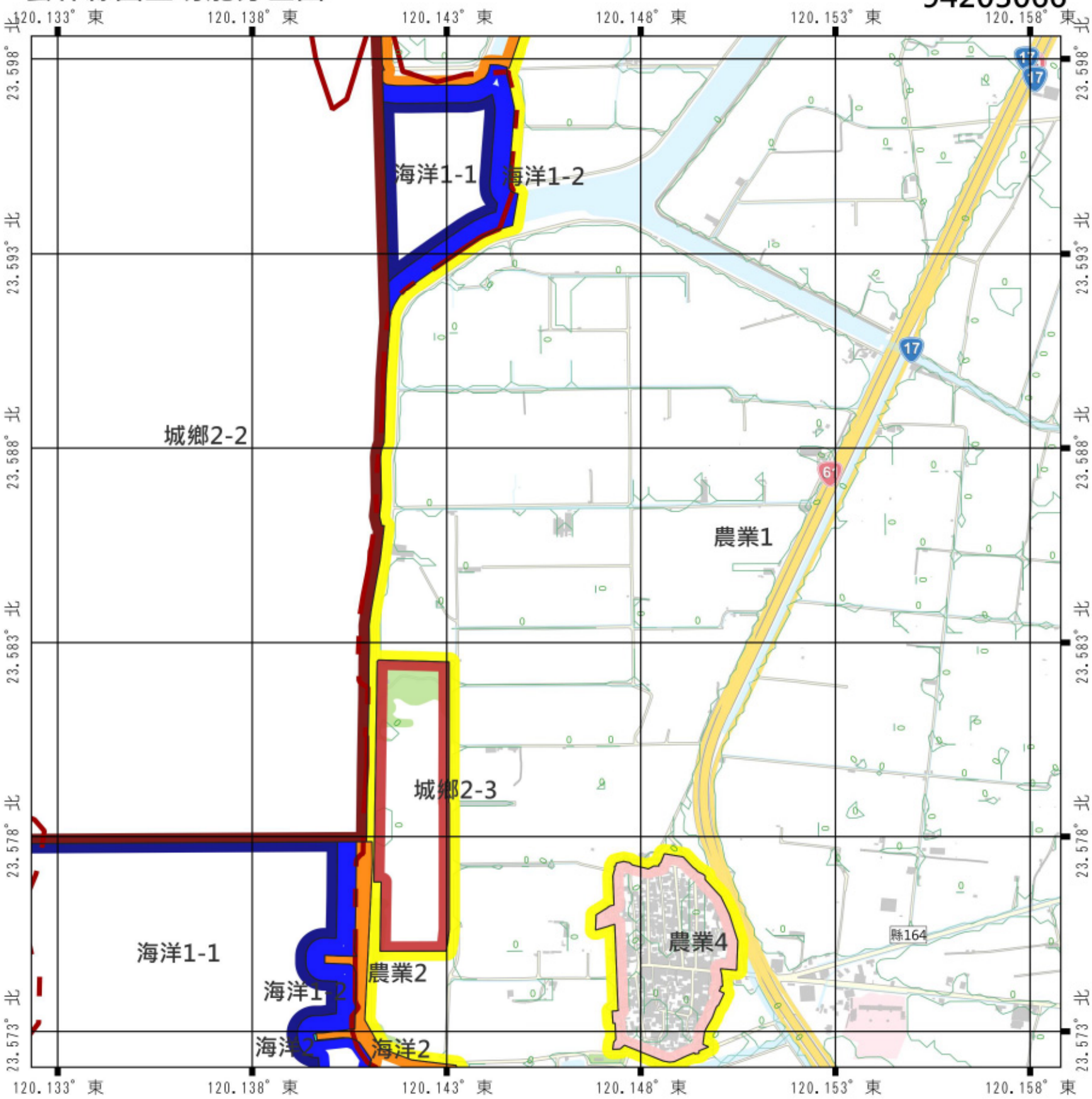

圖例

國土保育地區	海洋資源地區	農業發展地區	城鄉發展地區
第一類	第一類之一	農1 第一類	城1 第一類
第二類	第一類之二	農2 第二類	第二類之一
第三類	第一類之三	農3 第三類	第二類之二
第四類	第二類	農4 第四類	第二類之三
	海3 第三類	農5 第五類	第三類

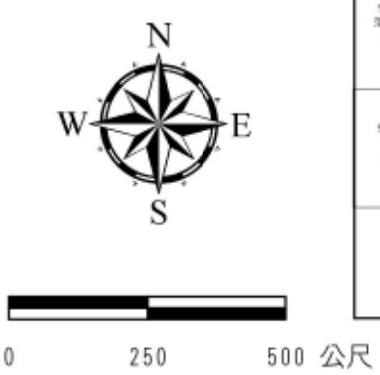

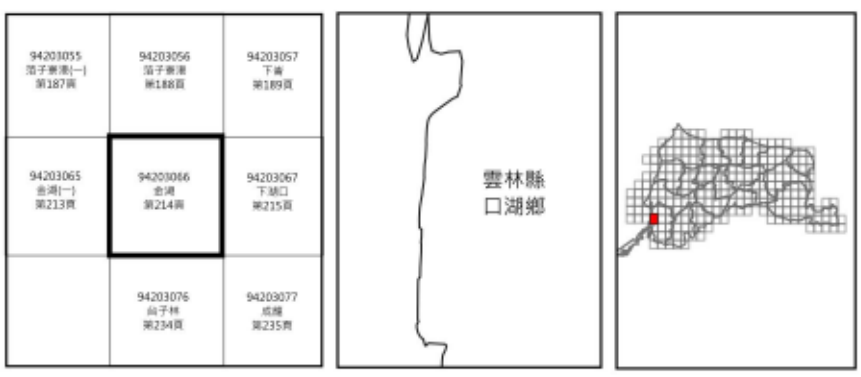

繪製時間：113年12月

下湖口

雲林縣國土功能分區圖

94203067

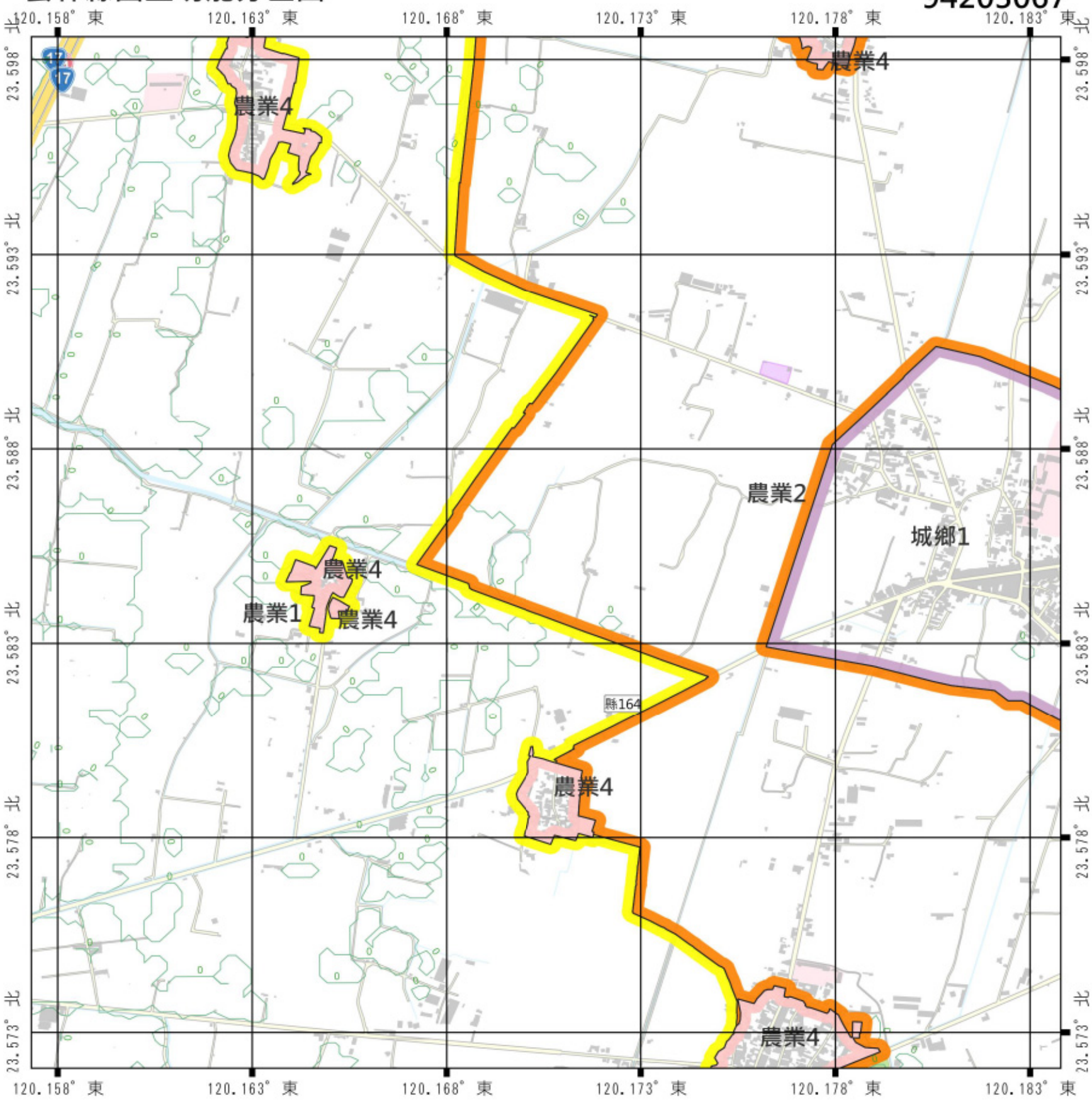

圖例

國土保育地區	海洋資源地區	農業發展地區	城鄉發展地區
第一類	第一類之一	農1 第一類	城1 第一類
第二類	第一類之二	農2 第二類	第二類之一
第三類	第一類之三	農3 第三類	第二類之二
農4 第四類	海2 第二類	農4 第四類	第二類之三
	海3 第三類	農5 第五類	第三類

0 250 500 公尺

雲林縣
口湖鄉

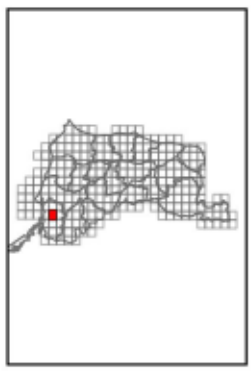

繪製時間：113年12月

口湖

雲林縣國土功能分區圖

94203068

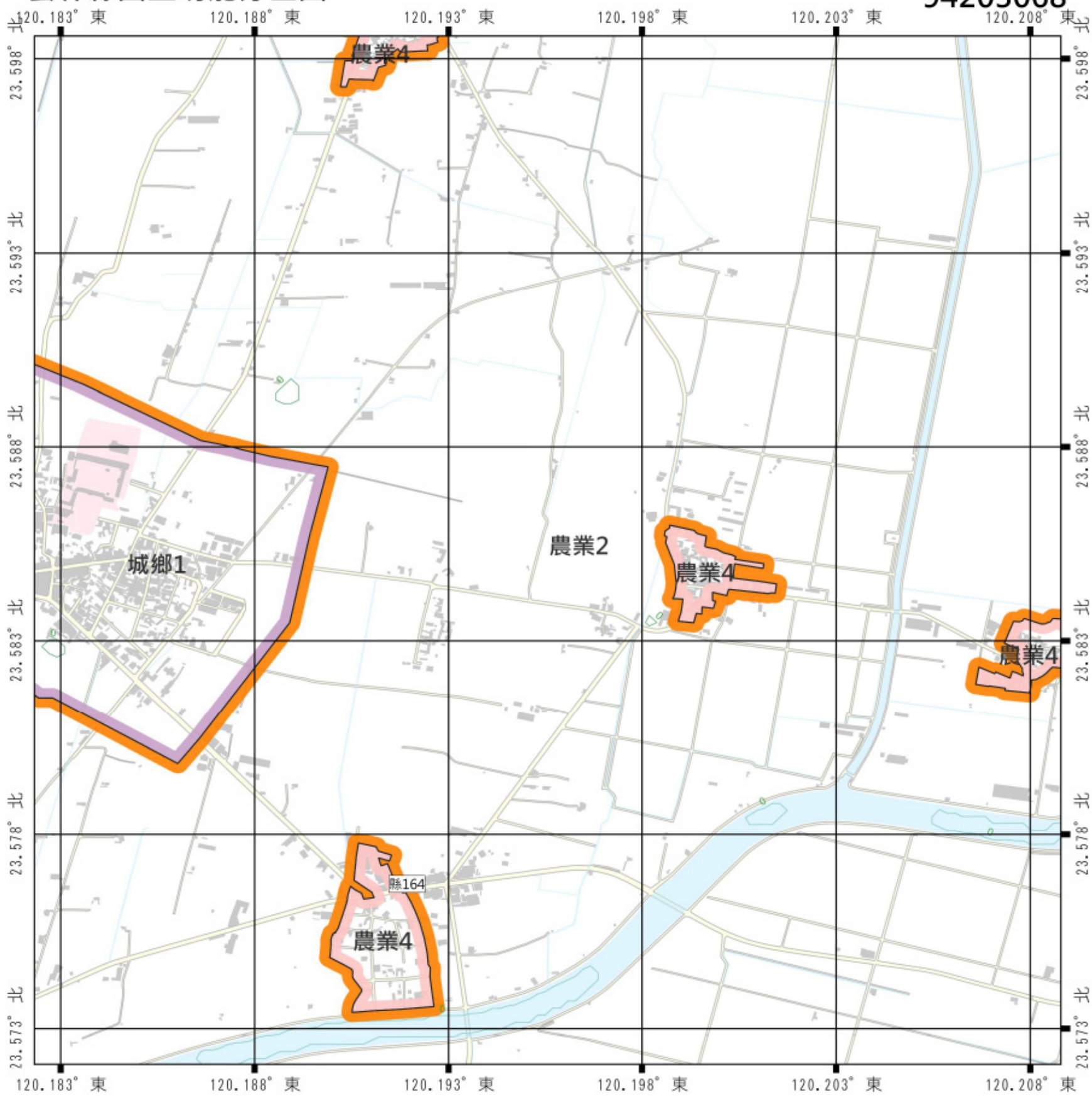

圖例

國土保育地區	海洋資源地區	農業發展地區	城鄉發展地區
第一類	第一類之一	農1 第一類	城1 第一類
第二類	第一類之二	農2 第二類	第二類之一
第三類	第一類之三	農3 第三類	第二類之二
第四類	第二類	農4 第四類	第二類之三
	海3 第三類	農5 第五類	第三類



0 250 500 公尺

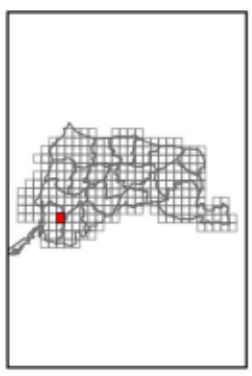

繪製時間：113年12月

萬興

雲林縣國土功能分區圖

94203069

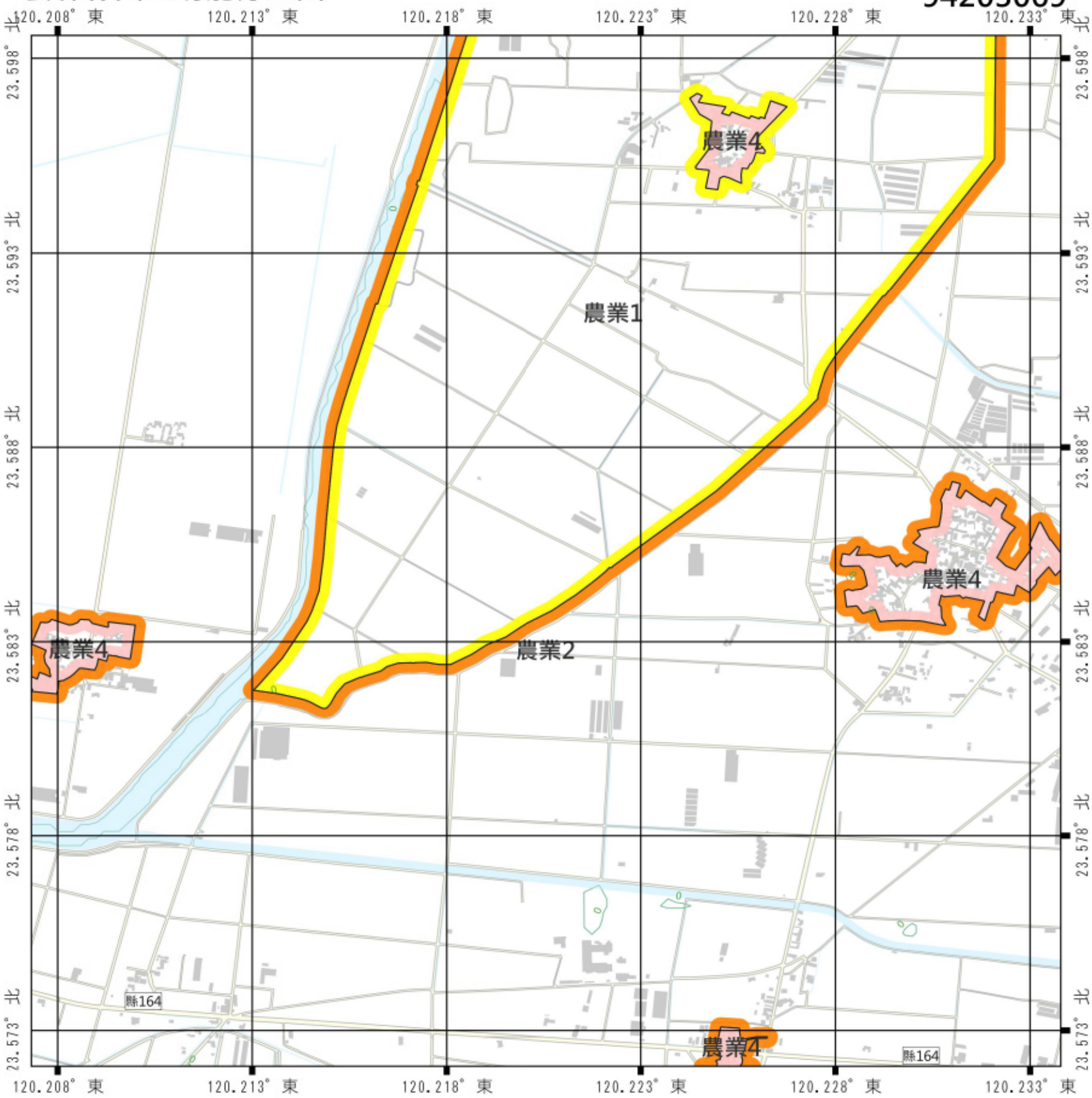

圖例

國土保育地區	海洋資源地區	農業發展地區	城鄉發展地區
第一類	第一類之一	農1 第一類	城1 第一類
第二類	第一類之二	農2 第二類	第二類之一
第三類	第一類之三	農3 第三類	第二類之二
第四類	第二類	農4 第四類	第二類之三
	海3 第三類	農5 第五類	第三類

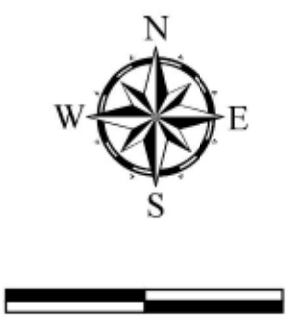

0 250 500 公尺

繪製時間：113年12月

山寮

雲林縣國土功能分區圖

94203070

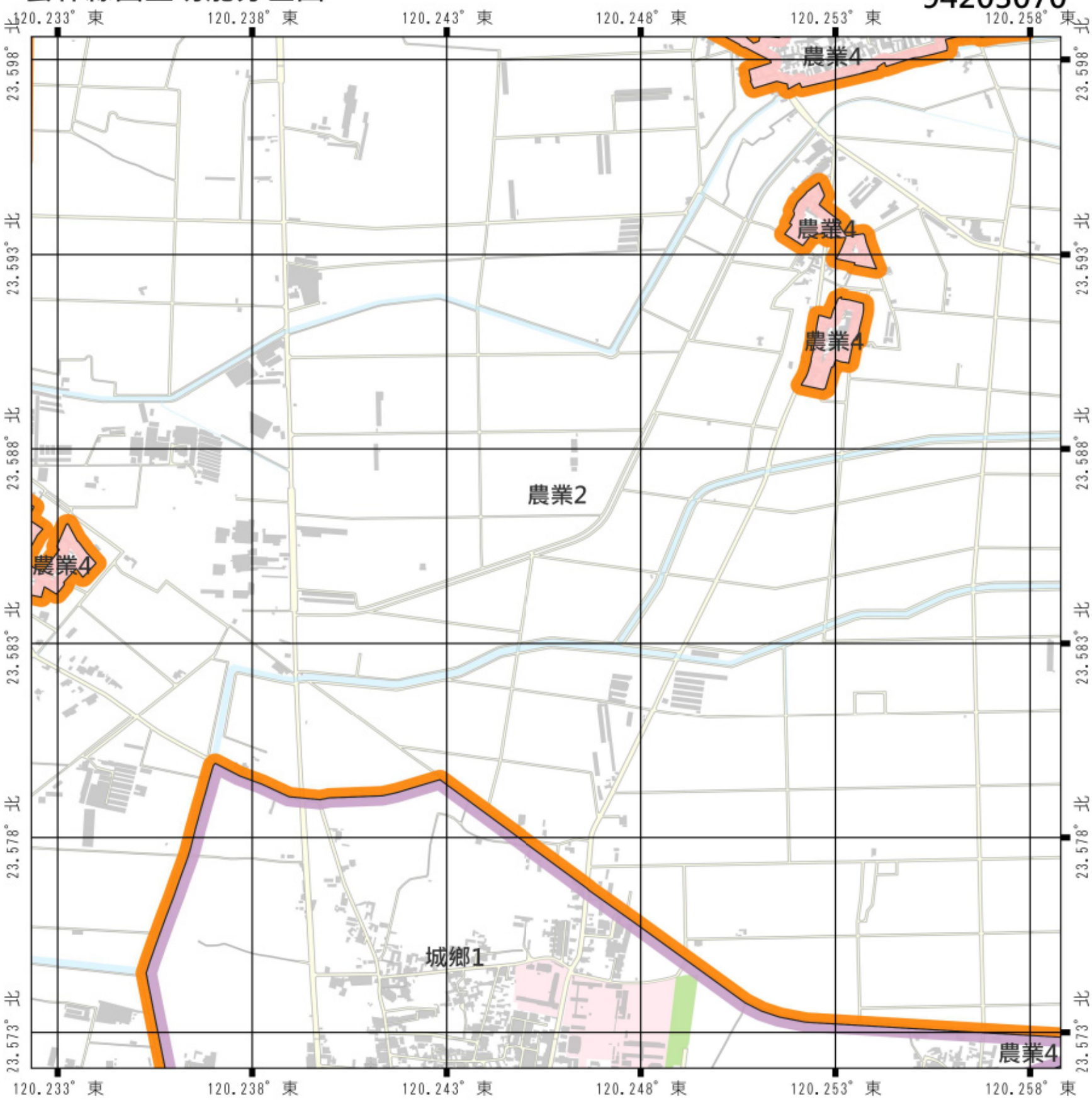

圖例

國土保育地區	海洋資源地區	農業發展地區	城鄉發展地區
第一類	第一類之一	農1 第一類	城1 第一類
第二類	第一類之二	農2 第二類	第二類之一
第三類	第一類之三	農3 第三類	第二類之二
農4 第四類	海2 第二類	農4 第四類	第二類之三
	海3 第三類	農5 第五類	第三類



0 250 500 公尺

雲林縣
水林鄉

繪製時間：113年12月

大庄

雲林縣國土功能分區圖

94202061

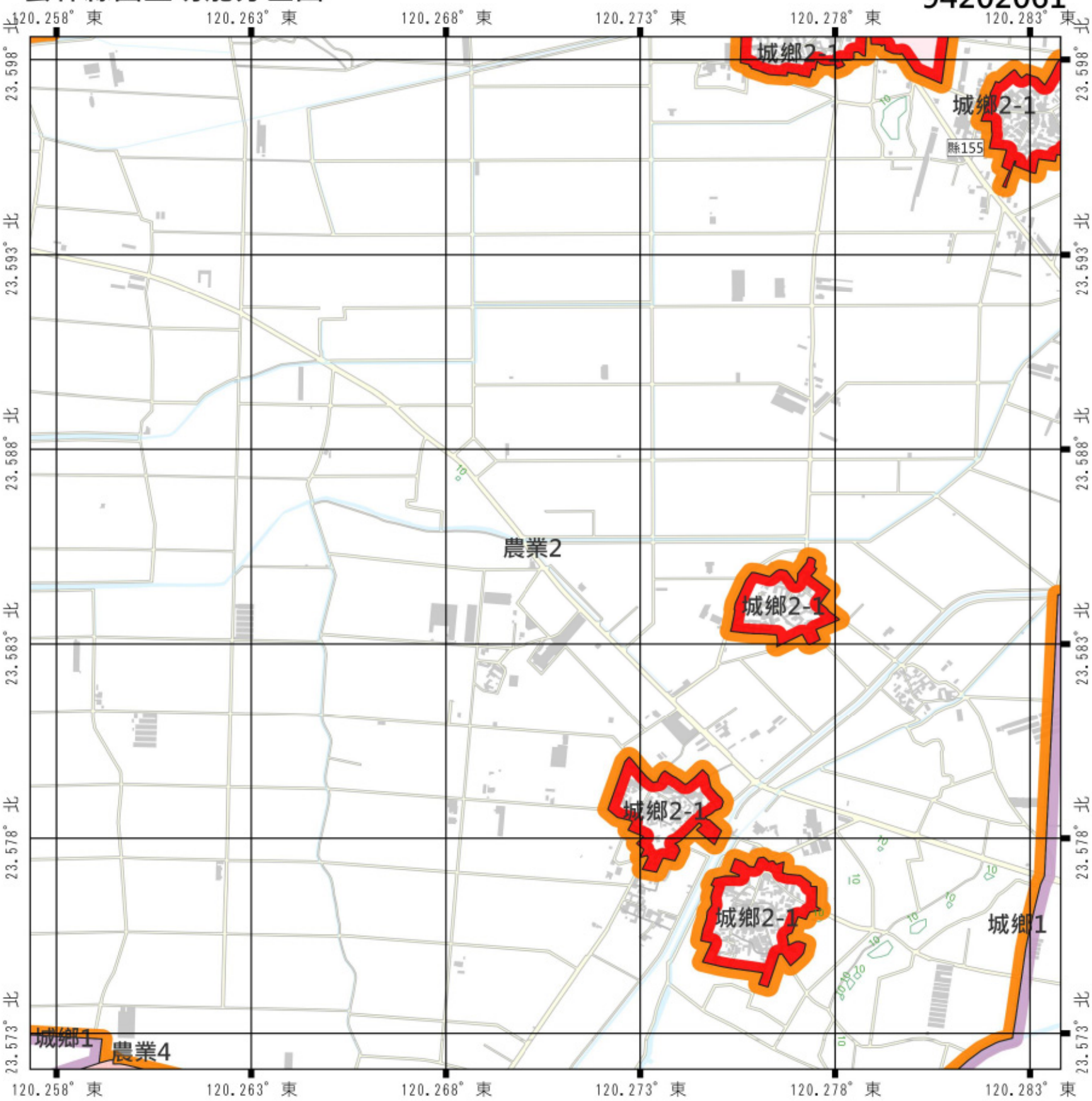

圖例

國土保育地區	海洋資源地區	農業發展地區	城鄉發展地區
第一類	第一類之一	農1 第一類	城1 第一類
第二類	第一類之二	農2 第二類	第二類之一
第三類	第一類之三	農3 第三類	第二類之二
第四類	第二類	農4 第四類	第二類之三
	海3 第三類	第五類	第三類



0 250 500 公尺

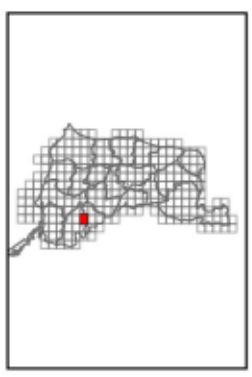

繪製時間：113年12月

新街

雲林縣國土功能分區圖

94202062

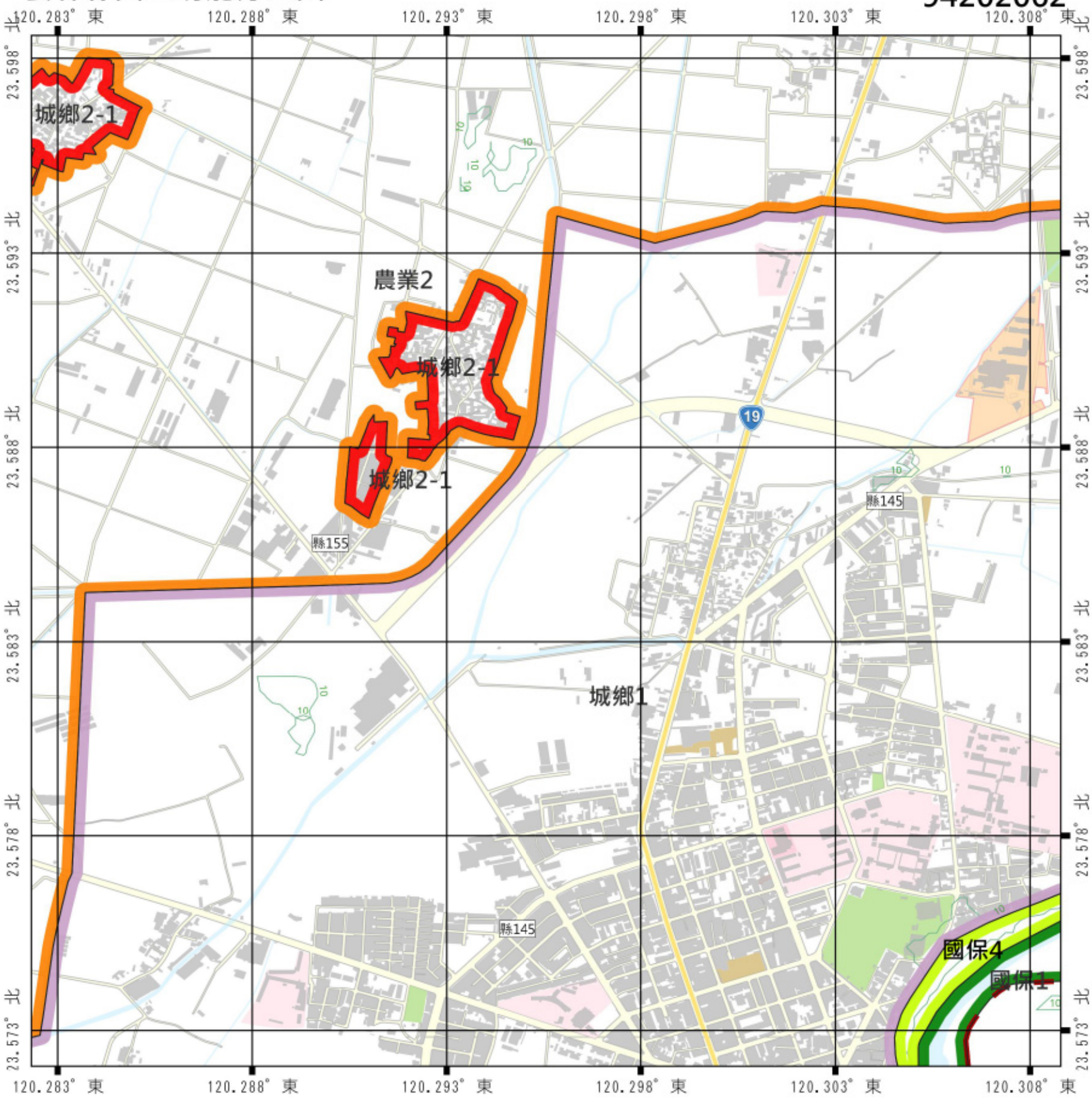

圖例

國土保育地區	海洋資源地區	農業發展地區	城鄉發展地區
第一類	第一類之一	農1 第一類	城1 第一類
第二類	第一類之二	農2 第二類	第二類之一
第三類	第一類之三	農3 第三類	第二類之二
國4 第四類	海2 第二類	農4 第四類	第二類之三
	海3 第三類	農5 第五類	第三類



0 250 500 公尺

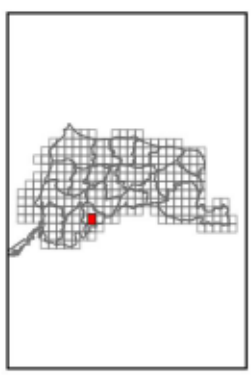

繪製時間：113年12月

新厝子

雲林縣國土功能分區圖

94202063

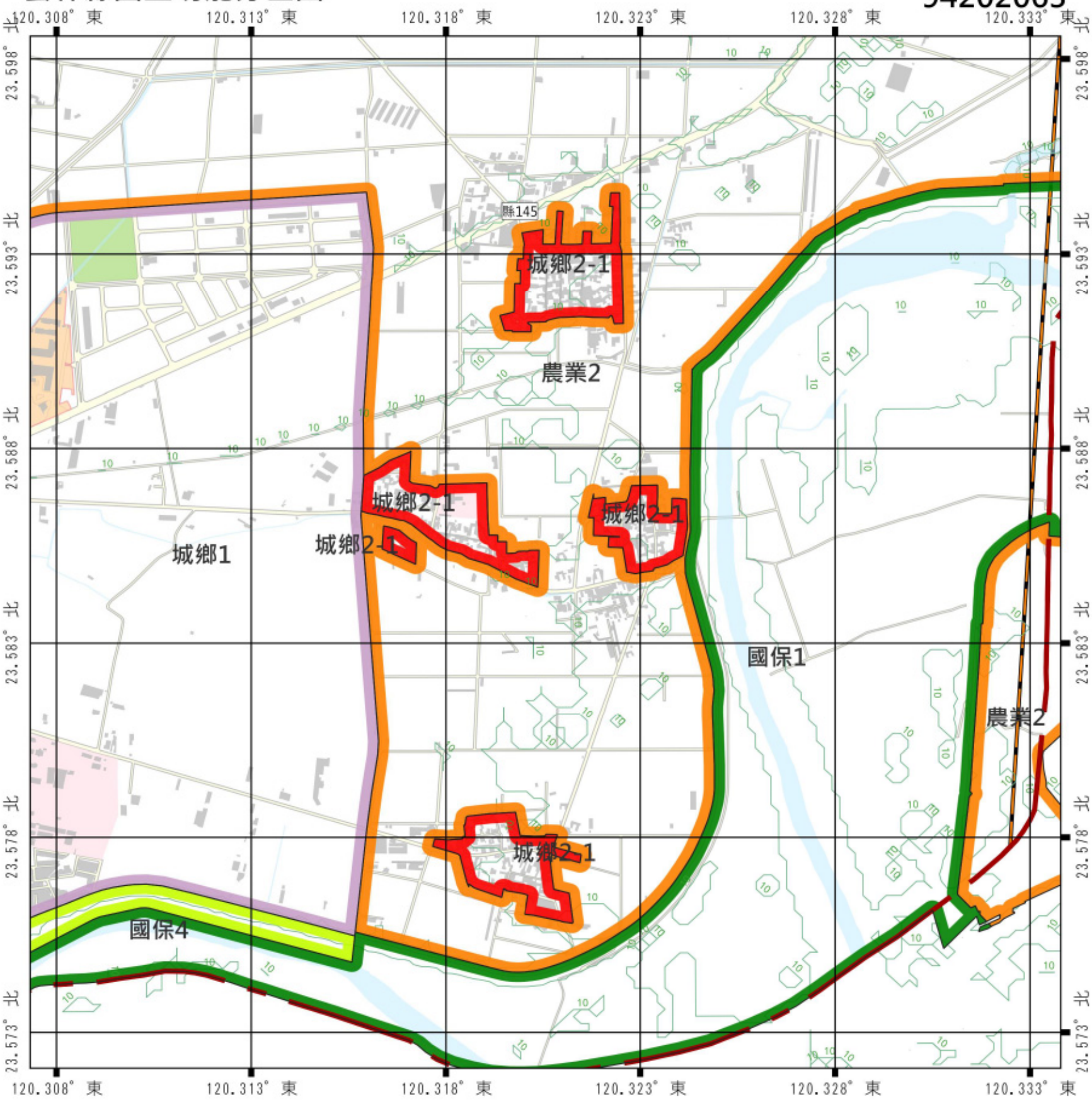

圖例

國土保育地區	海洋資源地區	農業發展地區	城鄉發展地區
第一類	第一類之一	農1 第一類	城1 第一類
第二類	第一類之二	農2 第二類	第二類之一
第三類	第一類之三	農3 第三類	第二類之二
第四類	第二類	農4 第四類	第二類之三
	海3 第三類	第五類	第三類

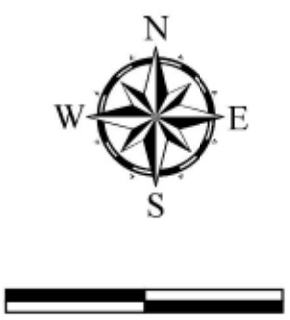

0 250 500 公尺

繪製時間：113年12月

崙子

雲林縣國土功能分區圖

94202064

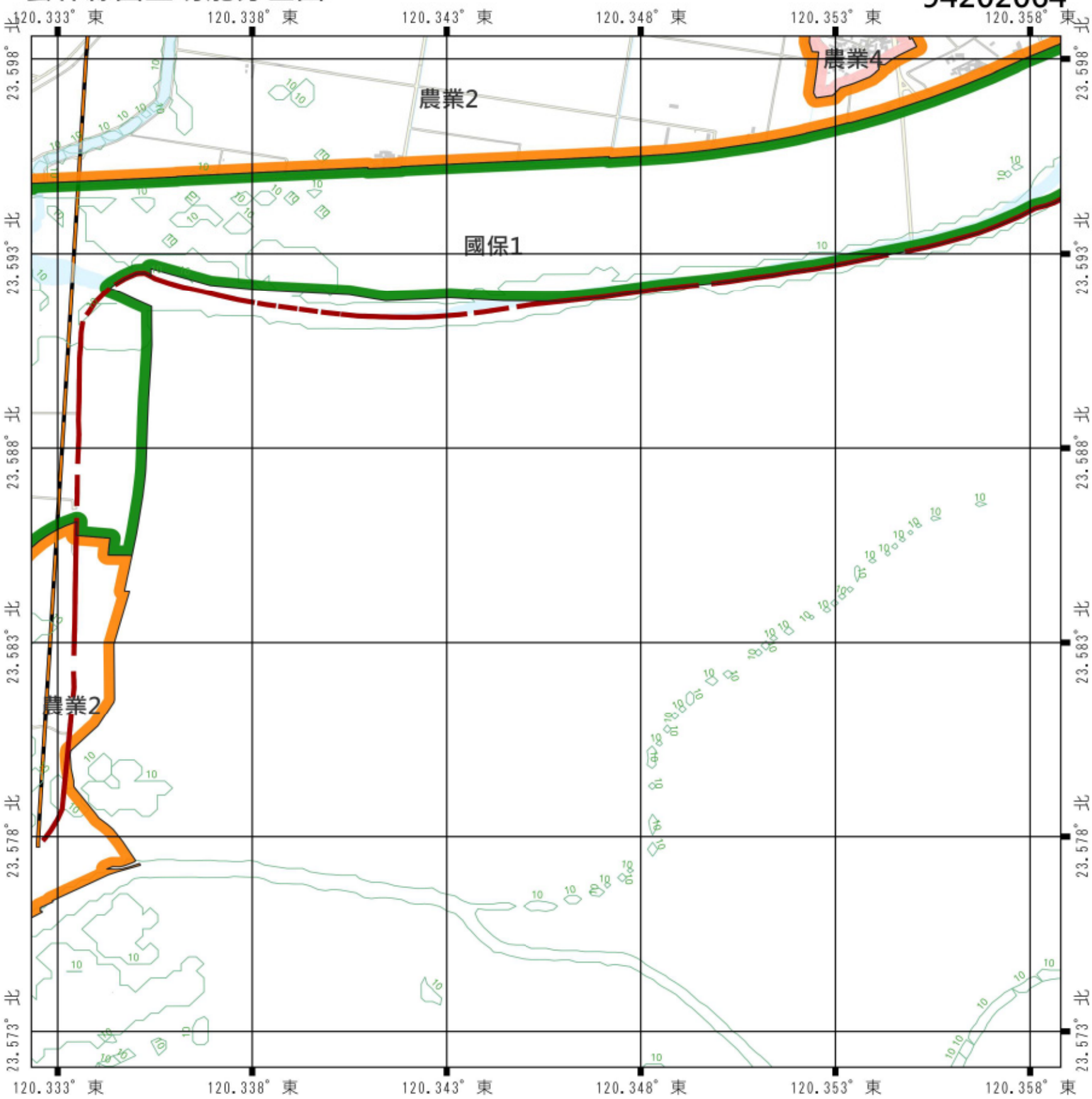

圖例

國土保育地區	海洋資源地區	農業發展地區	城鄉發展地區
第一類	第一類之一	農1 第一類	城1 第一類
第二類	第一類之二	農2 第二類	第二類之一
第三類	第一類之三	農3 第三類	第二類之二
第四類	第二類	農4 第四類	第二類之三
	海3 第三類	農5 第五類	第三類

0 250 500 公尺



繪製時間：113年12月

埤子頭

雲林縣國土功能分區圖

94202065

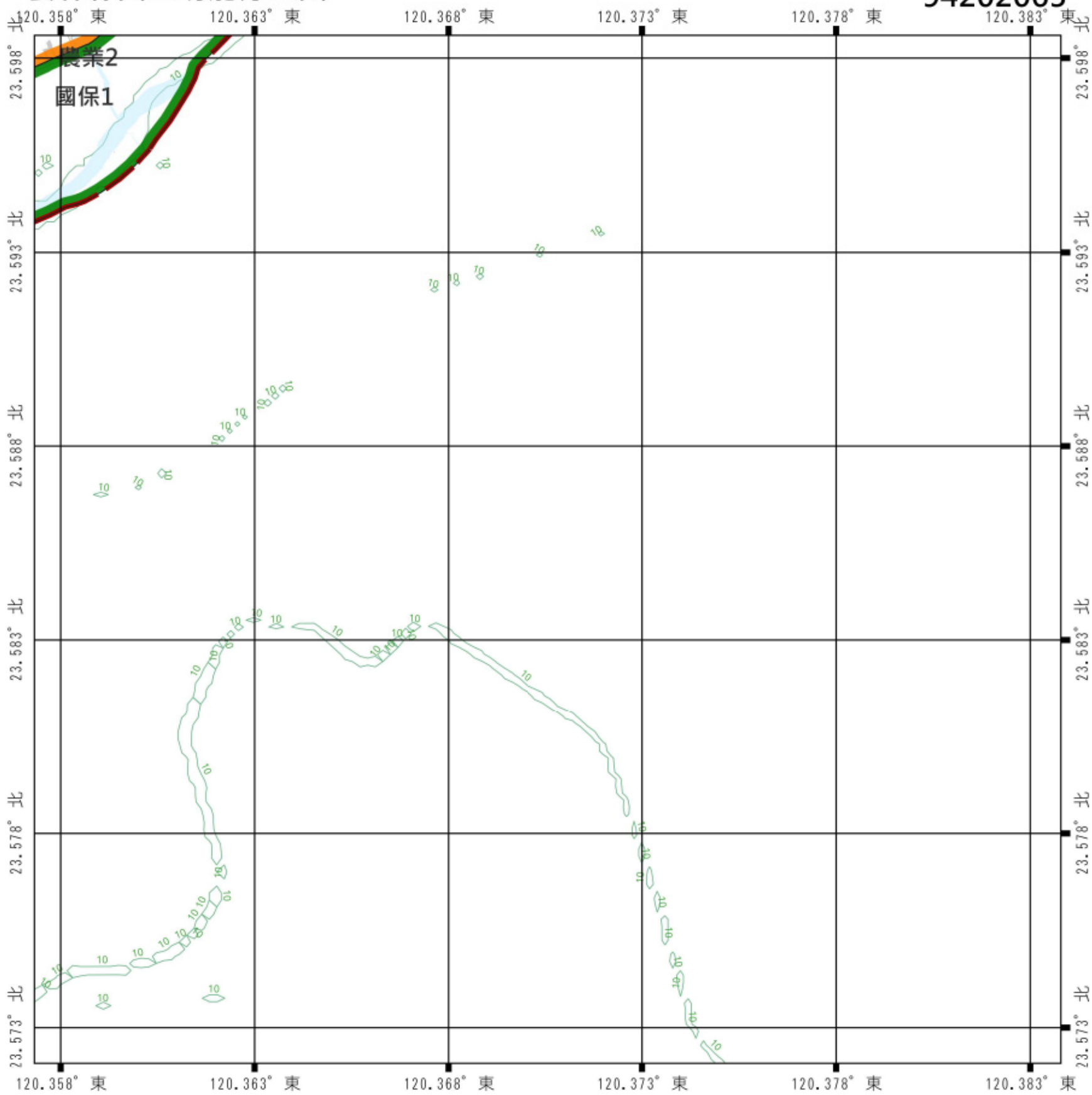

圖例

國土保育地區	海洋資源地區	農業發展地區	城鄉發展地區
第一類	第一類之一	農1 第一類	城1 第一類
第二類	第一類之二	農2 第二類	第二類之一
第三類	第一類之三	農3 第三類	第二類之二
第四類	第二類	農4 第四類	第二類之三
	海3 第三類	農5 第五類	第三類

0 250 500 公尺

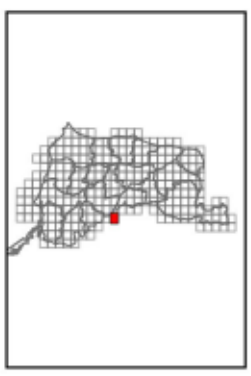

繪製時間：113年12月

崎腳

雲林縣國土功能分區圖

95203061

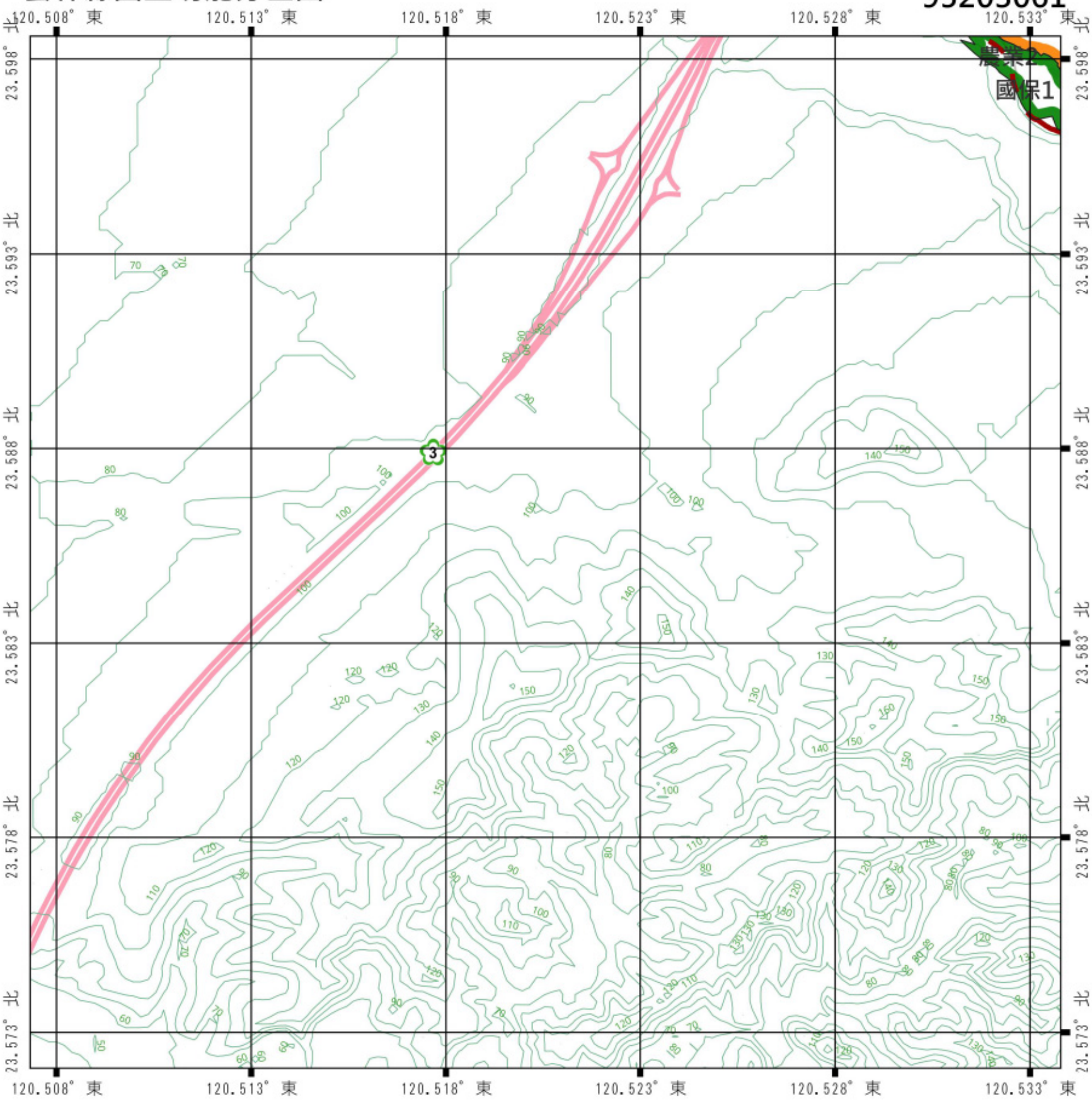

圖例

國土保育地區	海洋資源地區	農業發展地區	城鄉發展地區
第一類	第一類之一	農1 第一類	城1 第一類
第二類	第一類之二	農2 第二類	第二類之一
第三類	第一類之三	農3 第三類	第二類之二
農4 第四類	海2 第二類	農4 第四類	第二類之三
	海3 第三類	農5 第五類	第三類



0 250 500 公尺

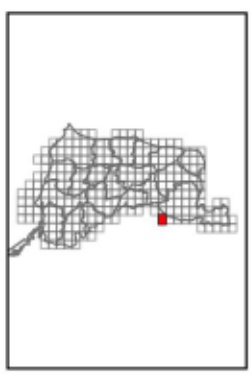

繪製時間：113年12月

三美莊

雲林縣國土功能分區圖

95203062

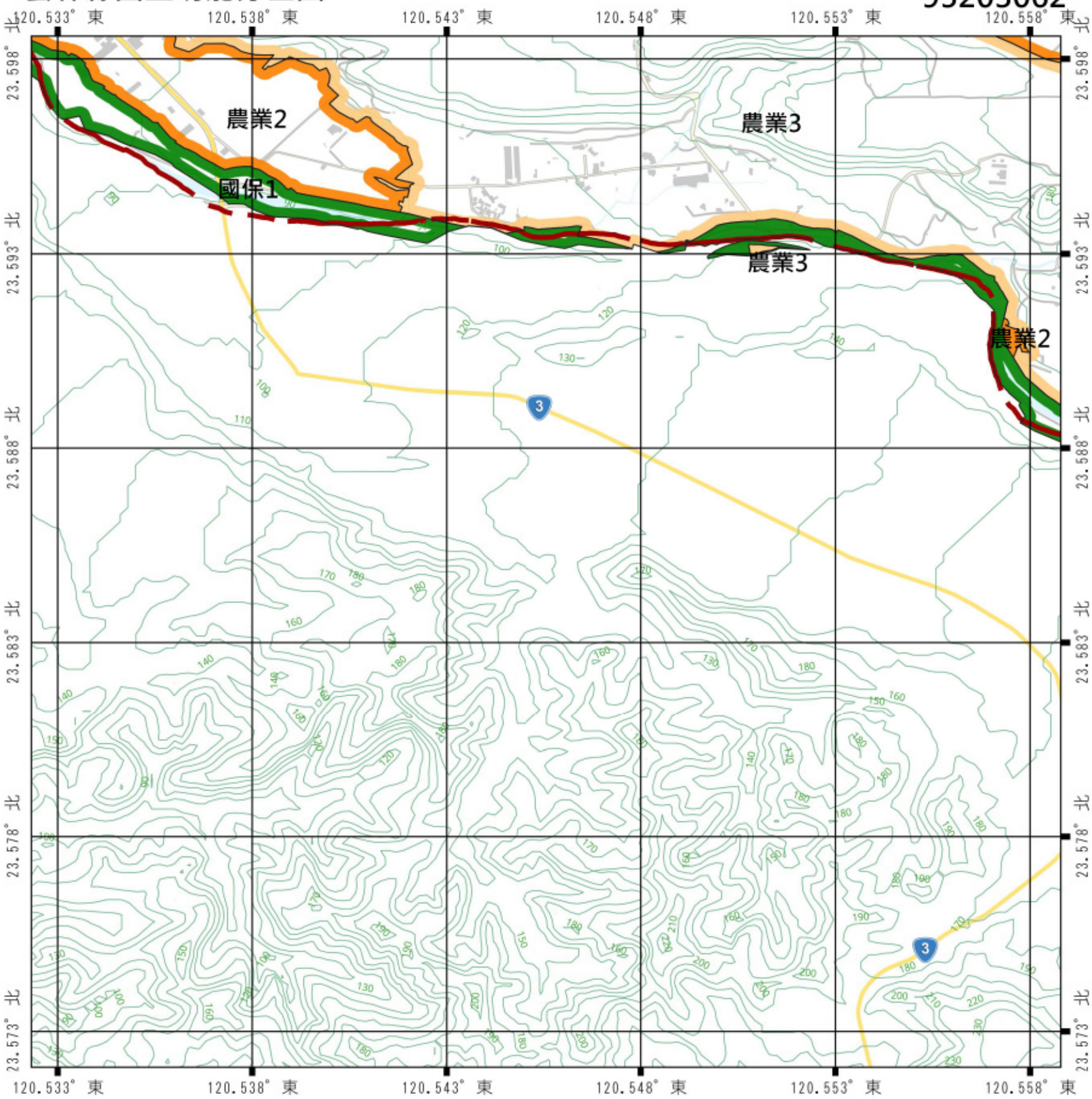

圖例

國土保育地區	海洋資源地區	農業發展地區	城鄉發展地區
第一類	第一類之一	第一類	第一類
第二類	第一類之二	第二類	第二類之一
第三類	第一類之三	第三類	第二類之二
第四類	第二類	第四類	第二類之三
	第三類	第五類	第三類



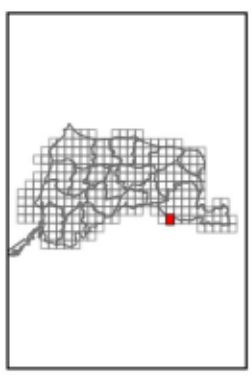

繪製時間：113年12月

梅山

雲林縣國土功能分區圖

95203063

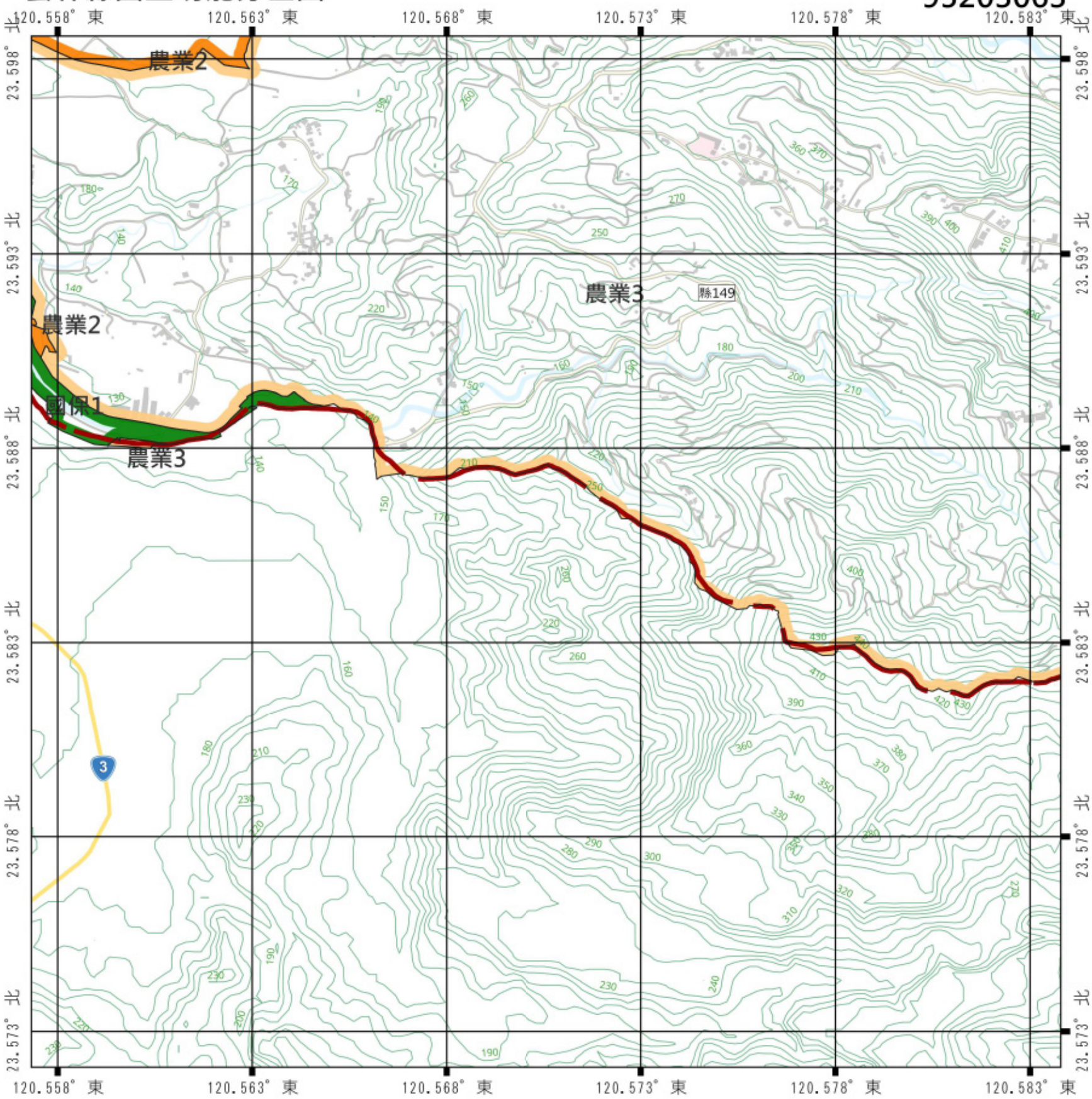

圖例

國土保育地區	海洋資源地區	農業發展地區	城鄉發展地區
第一類	第一類之一	農1 第一類	城1 第一類
第二類	第一類之二	農2 第二類	第二類之一
第三類	第一類之三	農3 第三類	第二類之二
第四類	第二類	農4 第四類	第二類之三
	海3 第三類	農5 第五類	第三類





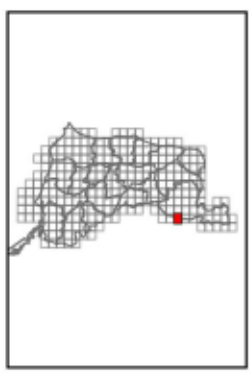

繪製時間：113年12月

龜仔頭

雲林縣國土功能分區圖

95203064

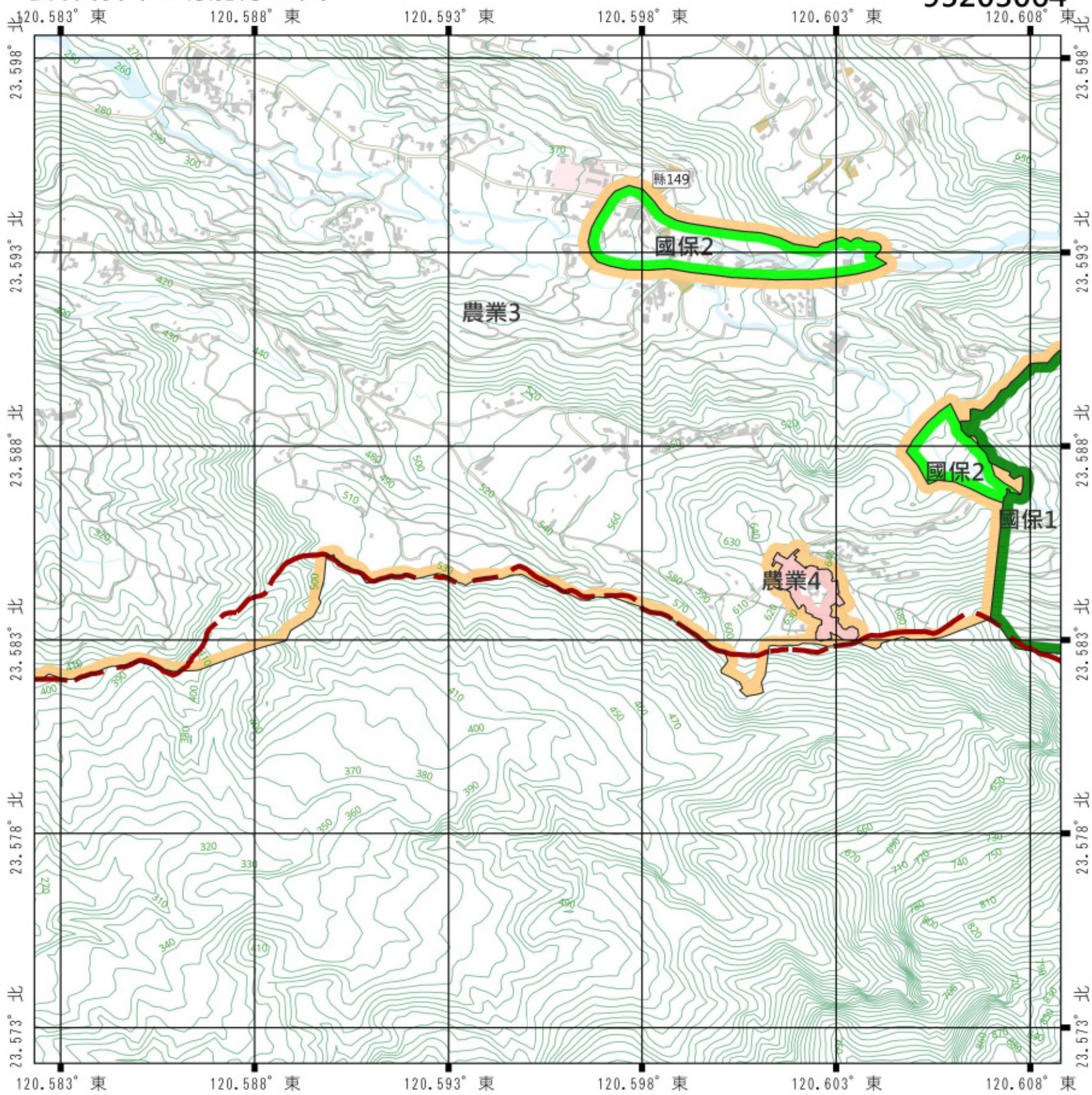

圖例

國土保育地區	海洋資源地區	農業發展地區	城鄉發展地區
第一類	第一類之一	農1 第一類	城1 第一類
第二類	第一類之二	農2 第二類	第二類之一
第三類	第一類之三	農3 第三類	第二類之二
第四類	第二類	農4 第四類	第二類之三
	海3 第三類	第五類	第三類





0 250 500 公尺

繪製時間：113年12月

大尖山

雲林縣國土功能分區圖

95203065

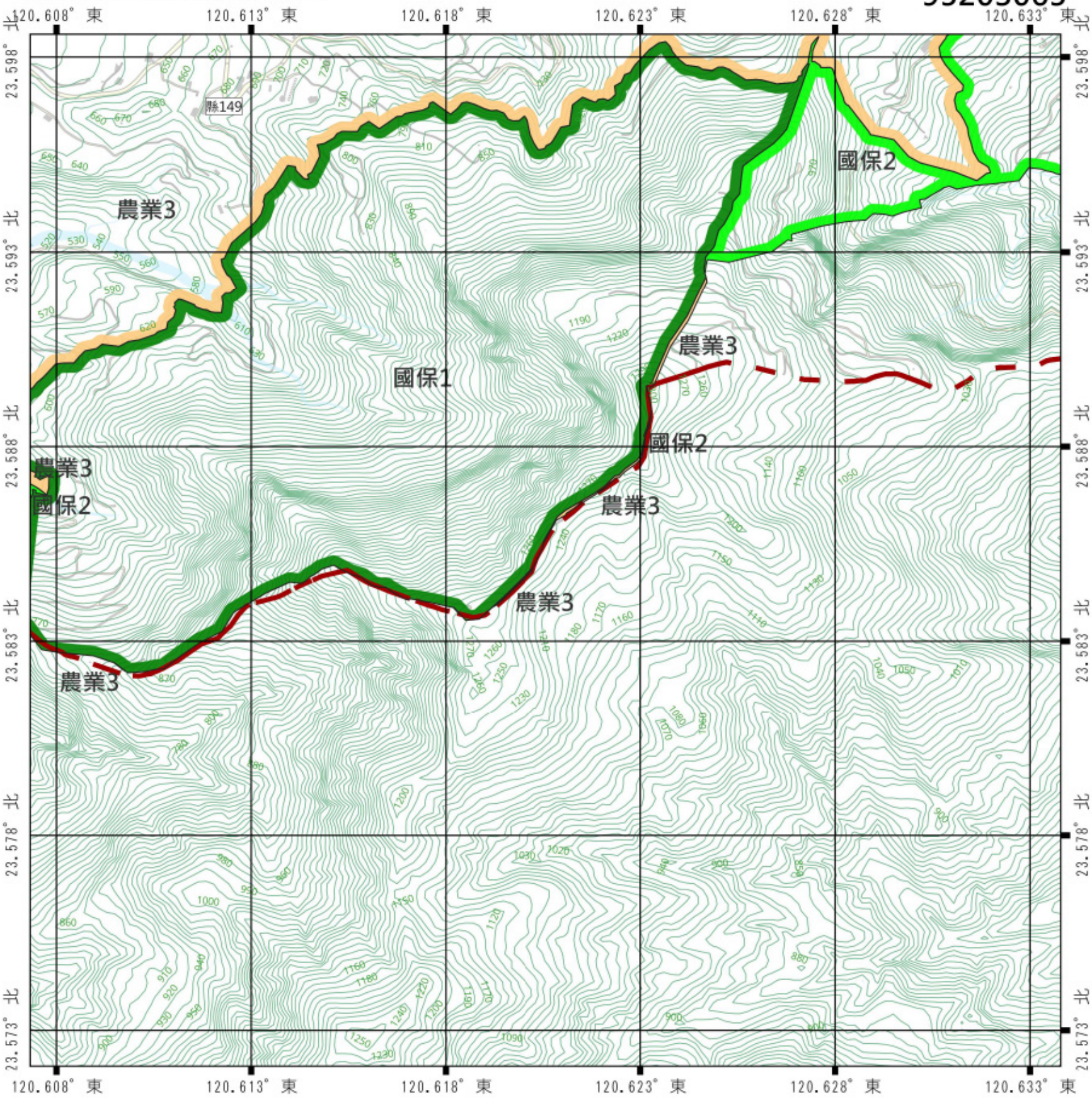

圖例

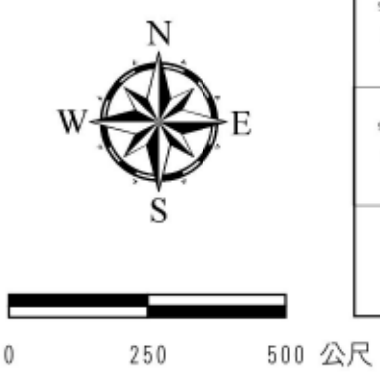

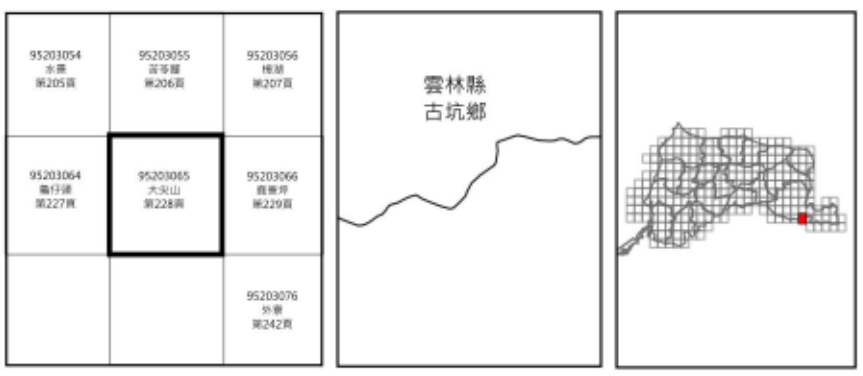

繪製時間：113年12月

鹿寮坪

雲林縣國土功能分區圖

95203066

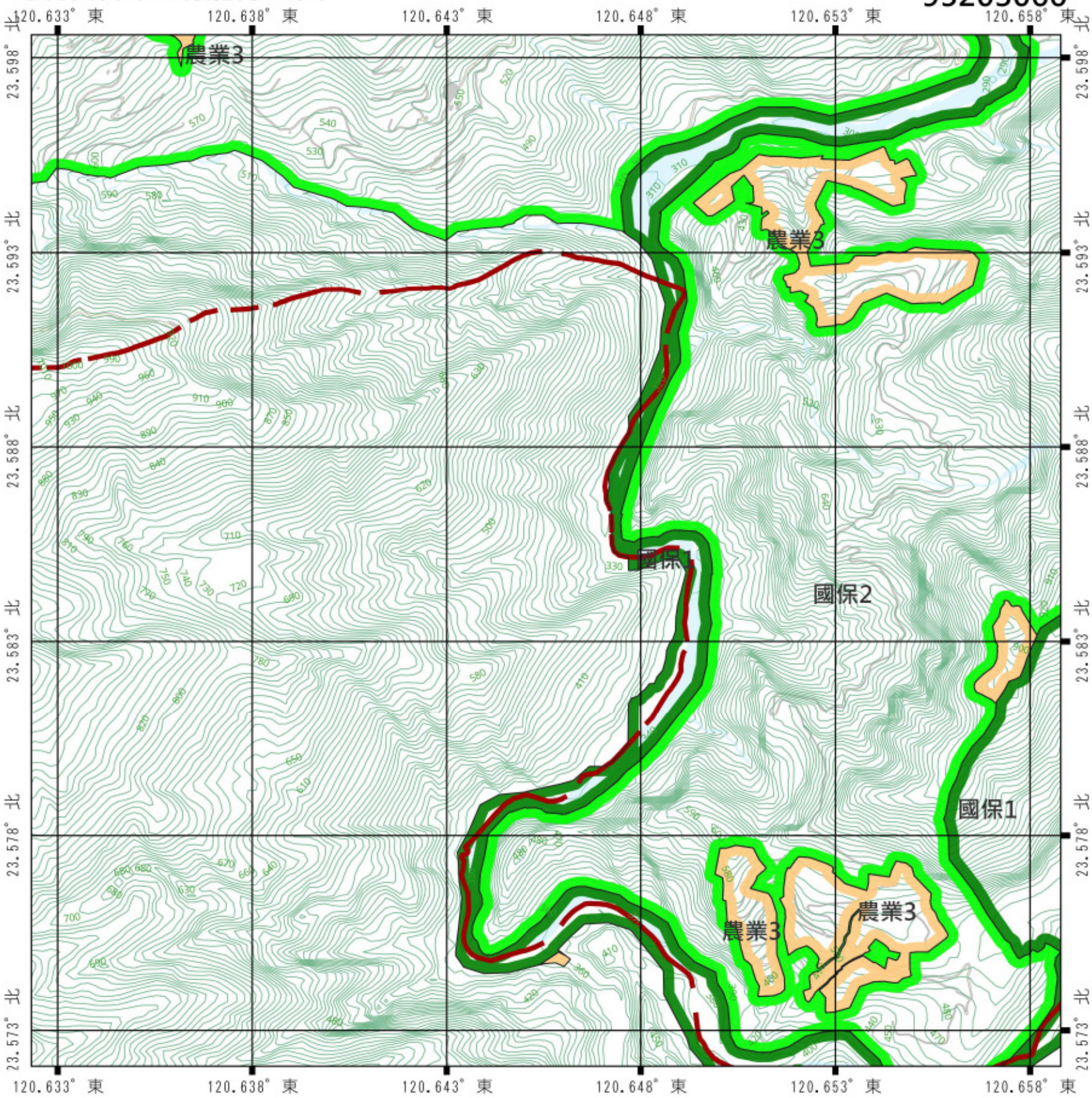

圖例

國土保育地區	海洋資源地區	農業發展地區	城鄉發展地區
第一類	第一類之一	農1 第一類	城1 第一類
第二類	第一類之二	農2 第二類	第二類之一
第三類	第一類之三	農3 第三類	第二類之二
第四類	第二類	農4 第四類	第二類之三
	海3 第三類	農5 第五類	第三類

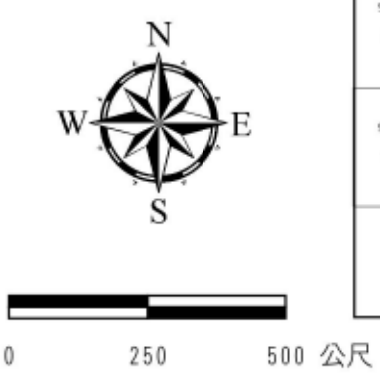

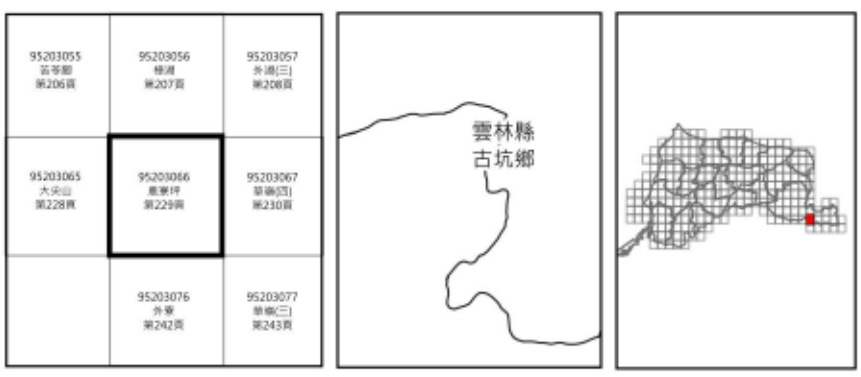

繪製時間：113年12月

草嶺(四)

雲林縣國土功能分區圖

95203067

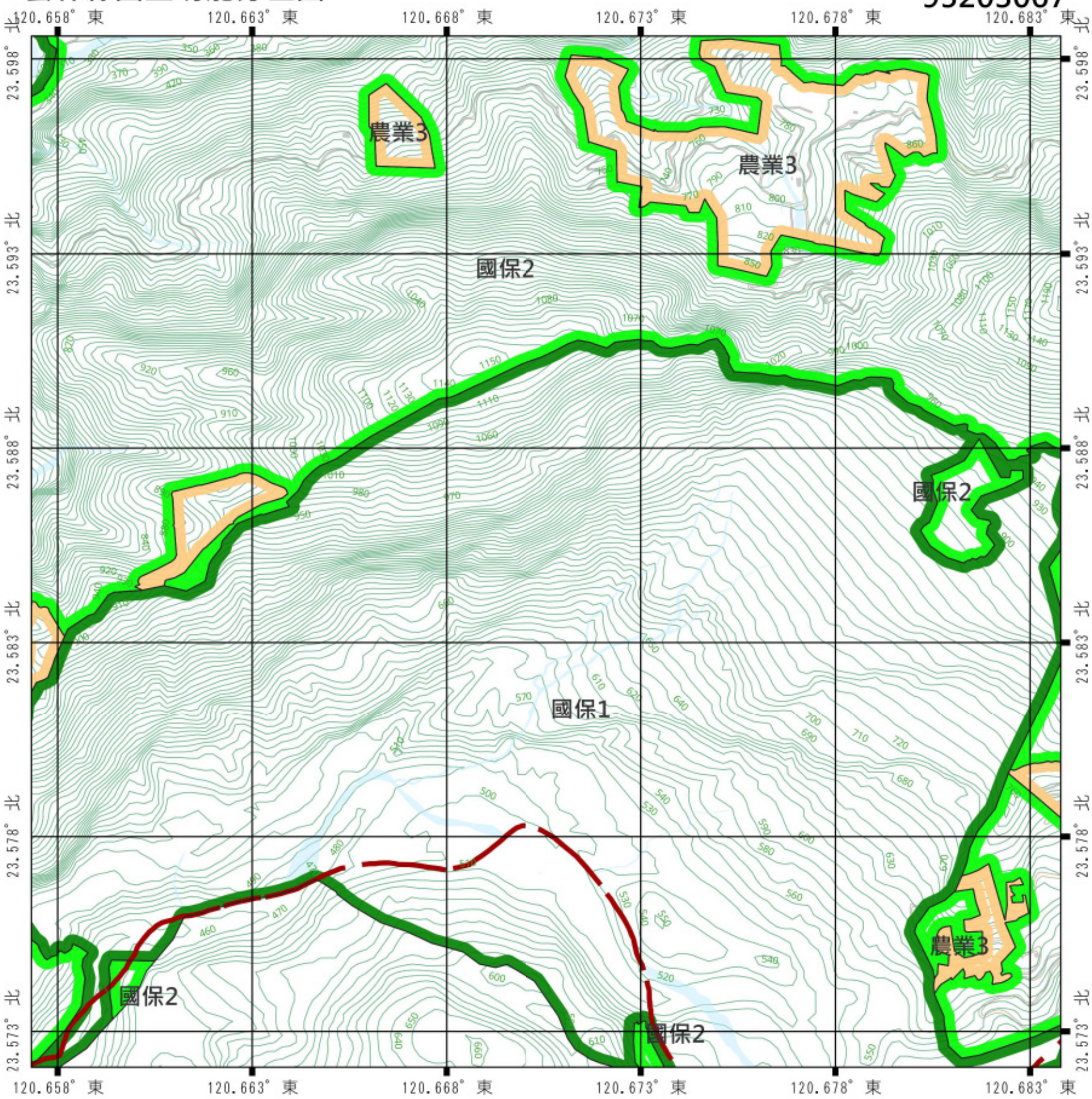

圖例

國土保育地區	海洋資源地區	農業發展地區	城鄉發展地區
第一類	第一類之一	農1 第一類	城1 第一類
第二類	第一類之二	農2 第二類	第二類之一
第三類	第一類之三	農3 第三類	第二類之二
第四類	第二類	農4 第四類	第二類之三
	海3 第三類	農5 第五類	第三類

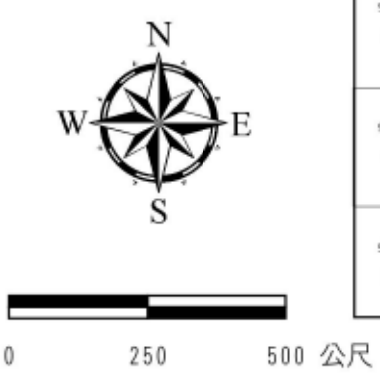

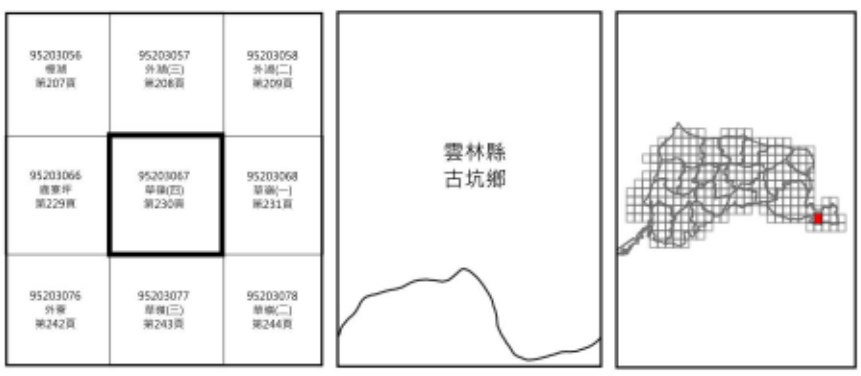

繪製時間：113年12月

草嶺(一)

雲林縣國土功能分區圖

95203068

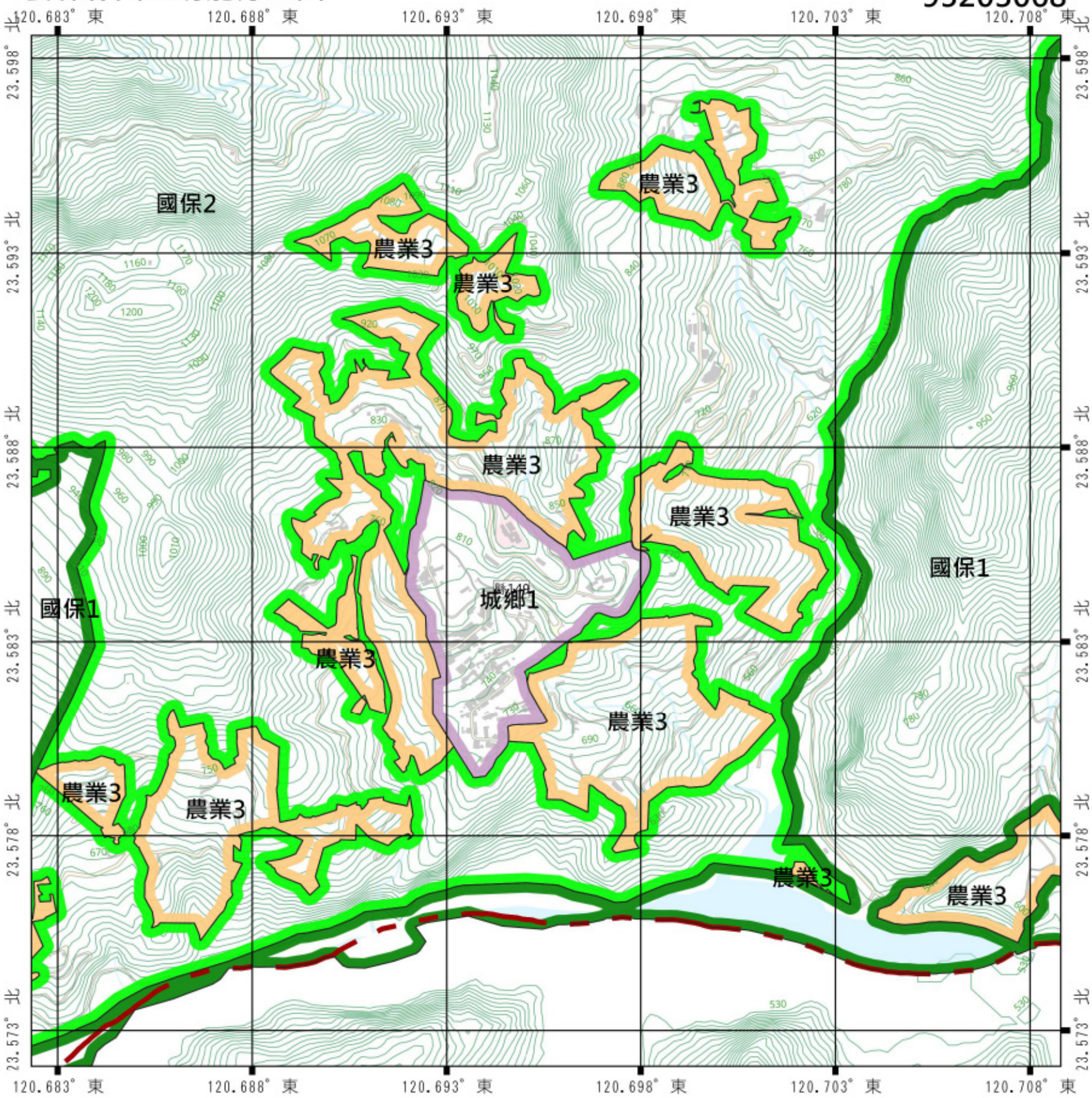

圖例

國土保育地區	海洋資源地區	農業發展地區	城鄉發展地區
第一類	第一類之一	農1 第一類	城1 第一類
第二類	第一類之二	農2 第二類	第二類之一
第三類	第一類之三	農3 第三類	第二類之二
第四類	第二類	農4 第四類	第二類之三
	海3 第三類	農5 第五類	第三類



0 250 500 公尺

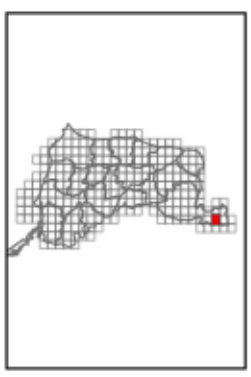

繪製時間：113年12月

豐山(四)

雲林縣國土功能分區圖

95203069

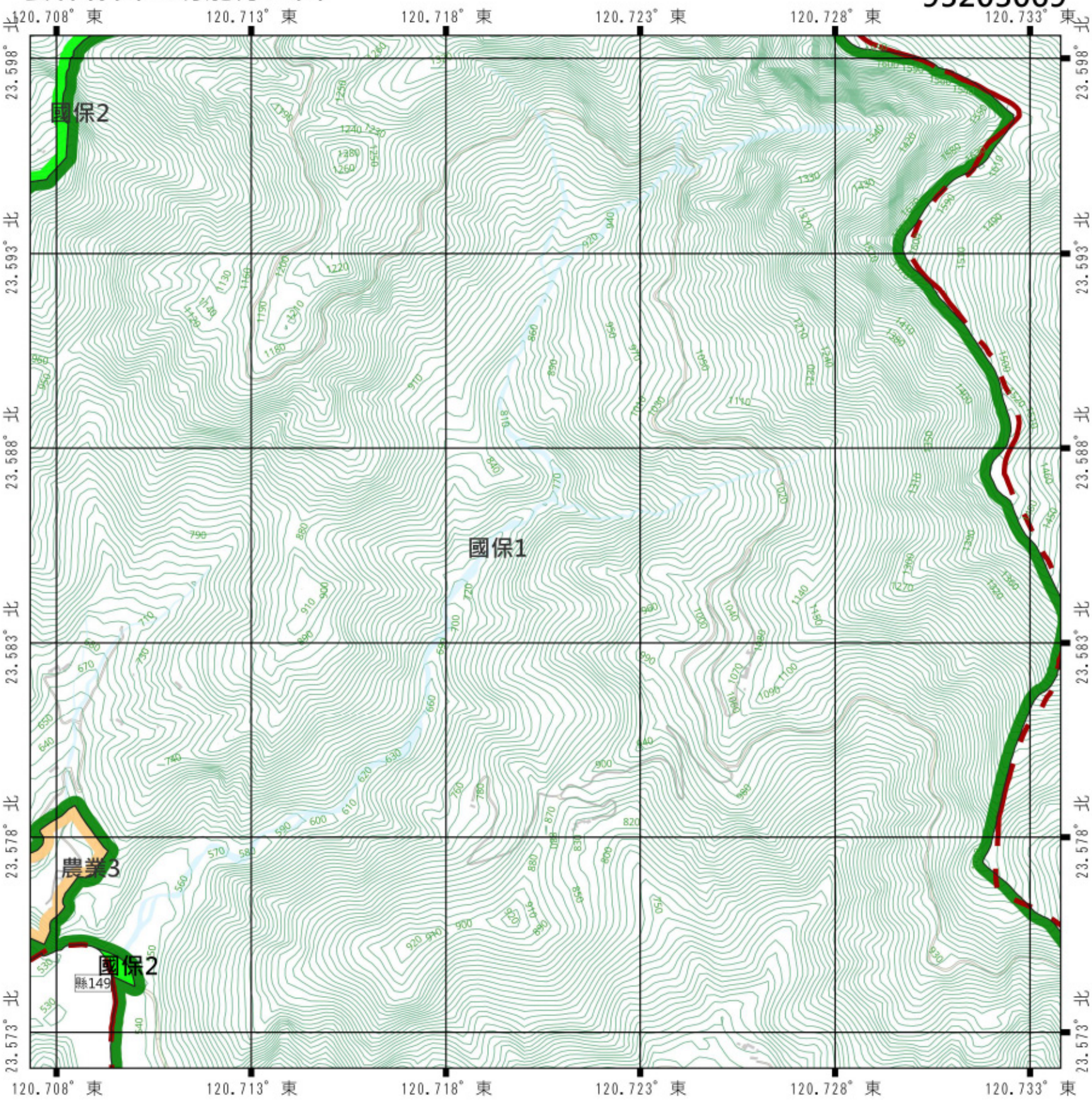

圖例

國土保育地區	海洋資源地區	農業發展地區	城鄉發展地區
第一類	第一類之一	農1 第一類	城1 第一類
第二類	第一類之二	農2 第二類	第二類之一
第三類	第一類之三	農3 第三類	第二類之二
農4 第四類	第二類	農4 第四類	第二類之三
	海3 第三類	農5 第五類	第三類

N
W E
S

0 250 500 公尺

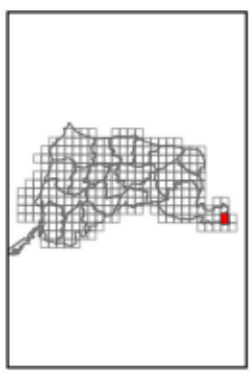

繪製時間：113年12月

豐山(一)

雲林縣國土功能分區圖

95203070

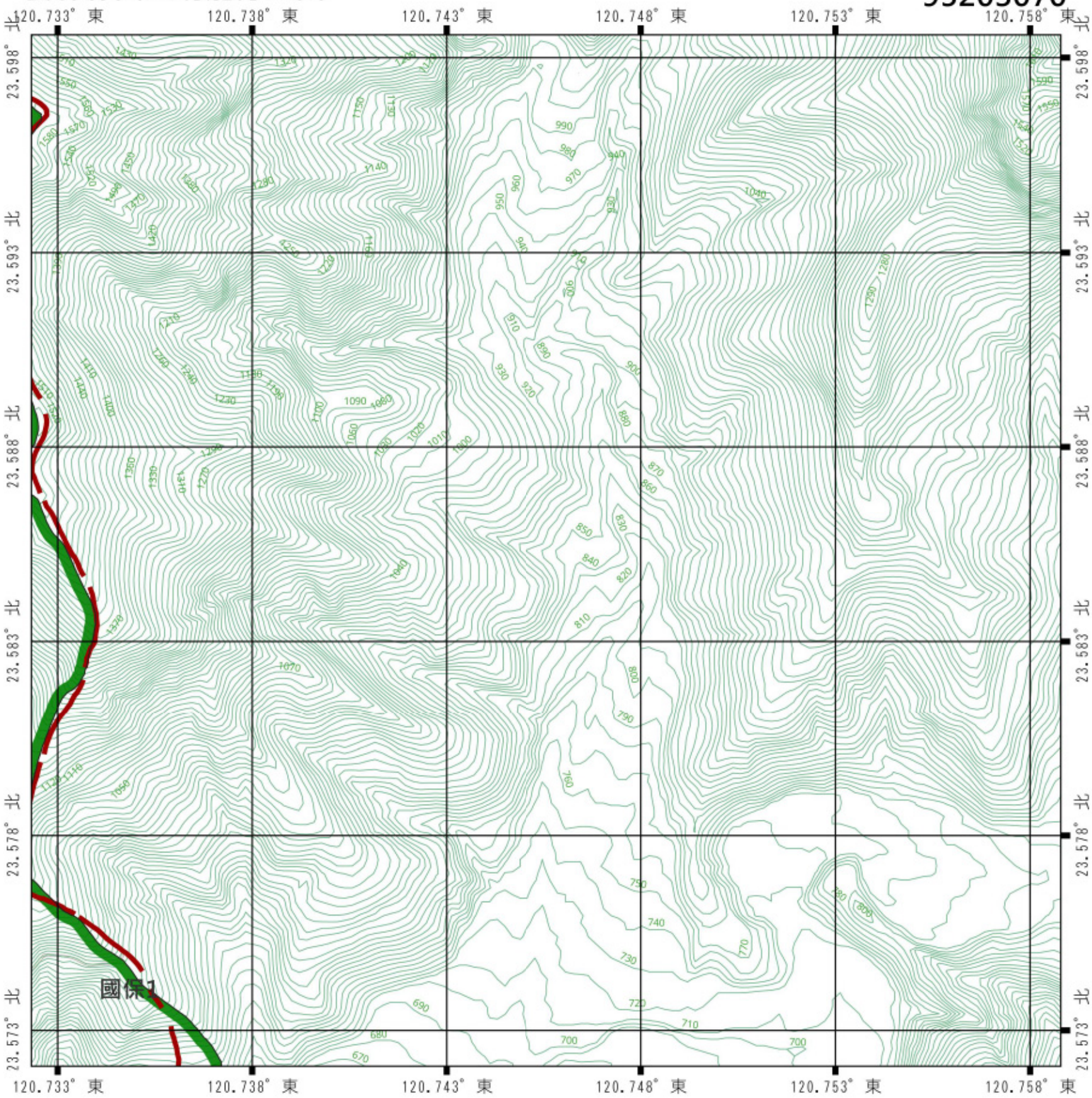

圖例

國土保育地區	海洋資源地區	農業發展地區	城鄉發展地區
第一類	第一類之一	農1 第一類	城1 第一類
第二類	第一類之二	農2 第二類	第二類之一
第三類	第一類之三	農3 第三類	第二類之二
農4 第四類	第二類	農4 第四類	第二類之三
	海3 第三類	農5 第五類	第三類



0 250 500 公尺

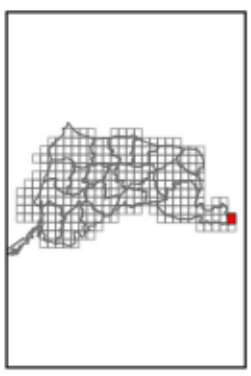

繪製時間：113年12月

台子林

雲林縣國土功能分區圖

94203076

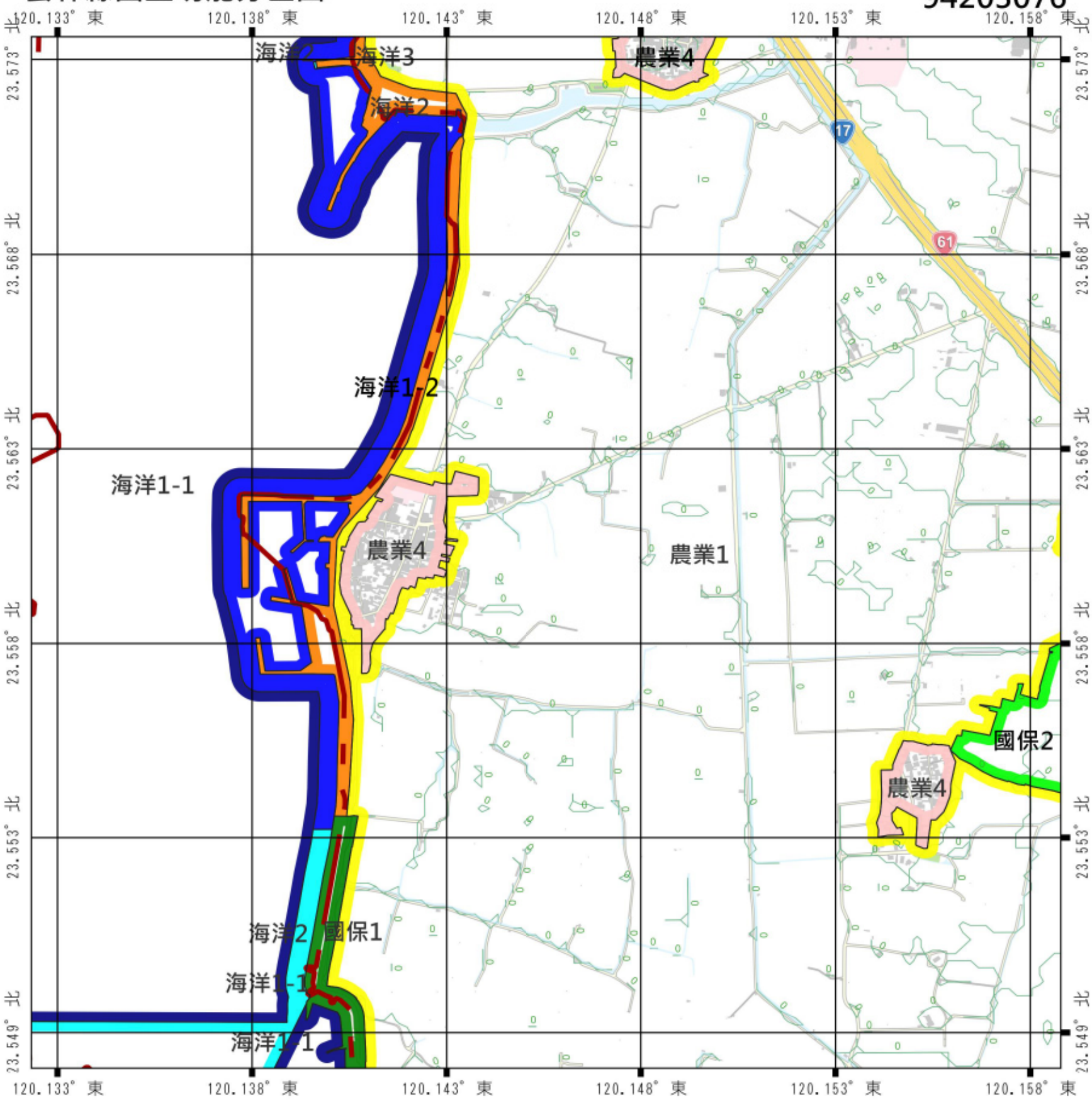

圖例

國土保育地區	海洋資源地區	農業發展地區	城鄉發展地區
第一類	第一類之一	第一類	第一類
第二類	第一類之二	第二類	第二類之一
第三類	第一類之三	第三類	第二類之二
第四類	第二類	第四類	第二類之三
	第三類	第五類	第三類

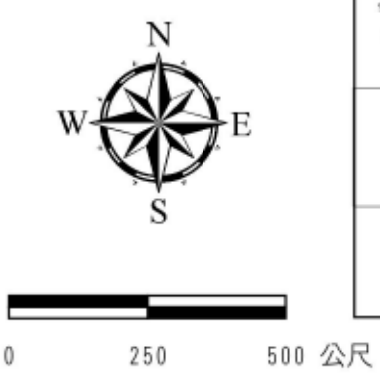

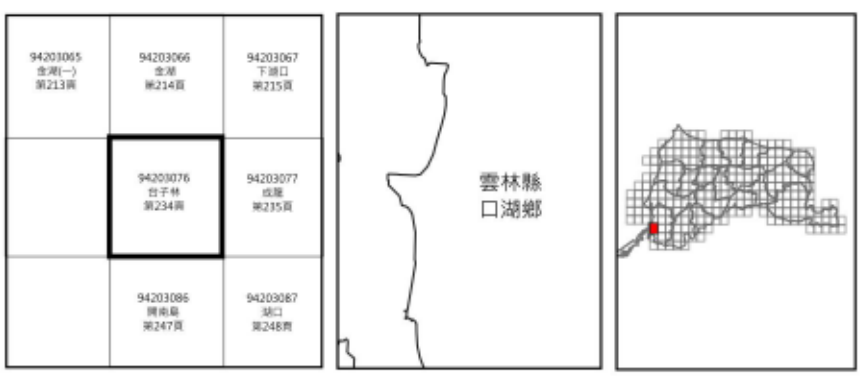

繪製時間：113年12月

成龍

雲林縣國土功能分區圖

94203077

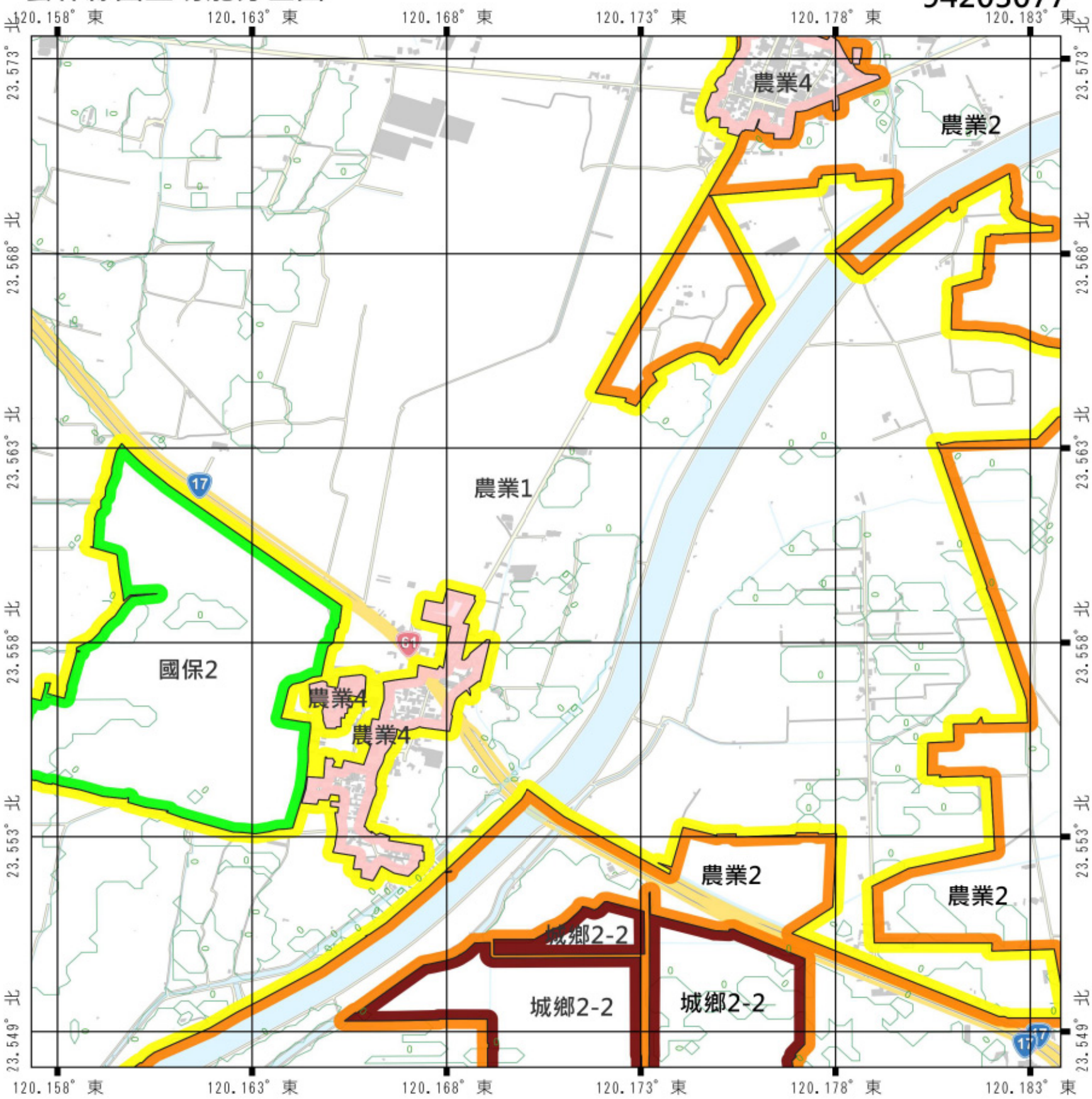

圖例

國土保育地區	海洋資源地區	農業發展地區	城鄉發展地區
第一類	第一類之一	農1 第一類	城1 第一類
第二類	第一類之二	農2 第二類	第二類之一
第三類	第一類之三	農3 第三類	第二類之二
農4 第四類	海2 第二類	農4 第四類	第二類之三
	海3 第三類	農5 第五類	第三類



0 250 500 公尺

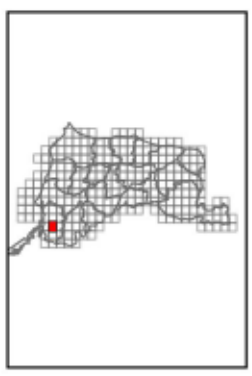

繪製時間：113年12月

過港

雲林縣國土功能分區圖

94203078

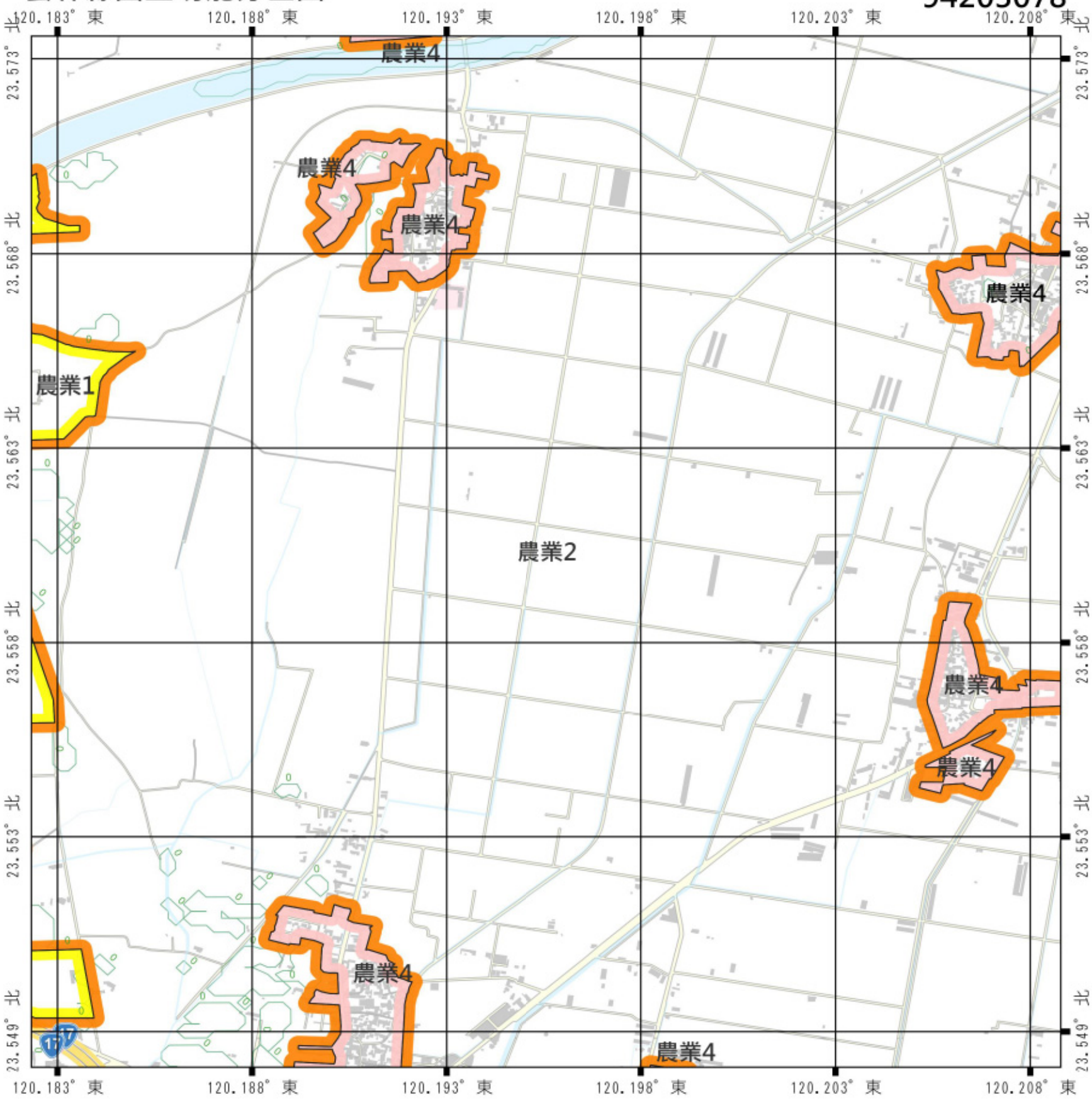

圖例

國土保育地區	海洋資源地區	農業發展地區	城鄉發展地區
第一類	第一類之一	農1 第一類	城1 第一類
第二類	第一類之二	農2 第二類	第二類之一
第三類	第一類之三	農3 第三類	第二類之二
第四類	第二類	農4 第四類	第二類之三
	海3 第三類	第五類	第三類

0 250 500 公尺

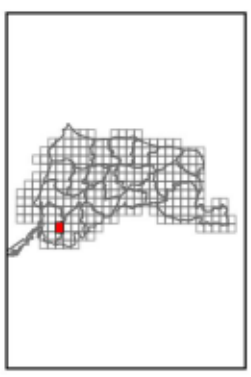

繪製時間：113年12月

大山

雲林縣國土功能分區圖

94203079

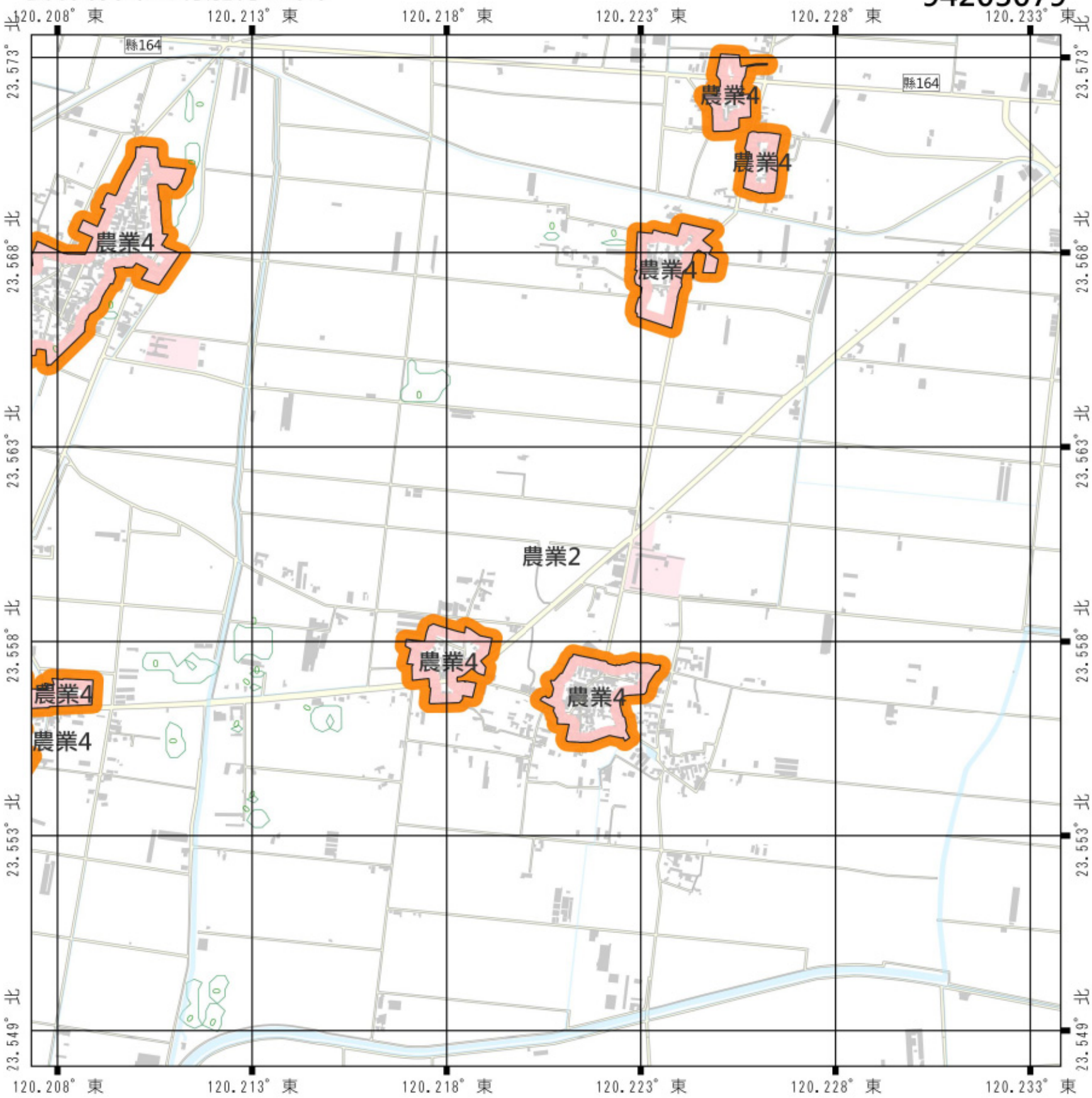

圖例



繪製時間：113年12月

水林

雲林縣國土功能分區圖

94203080

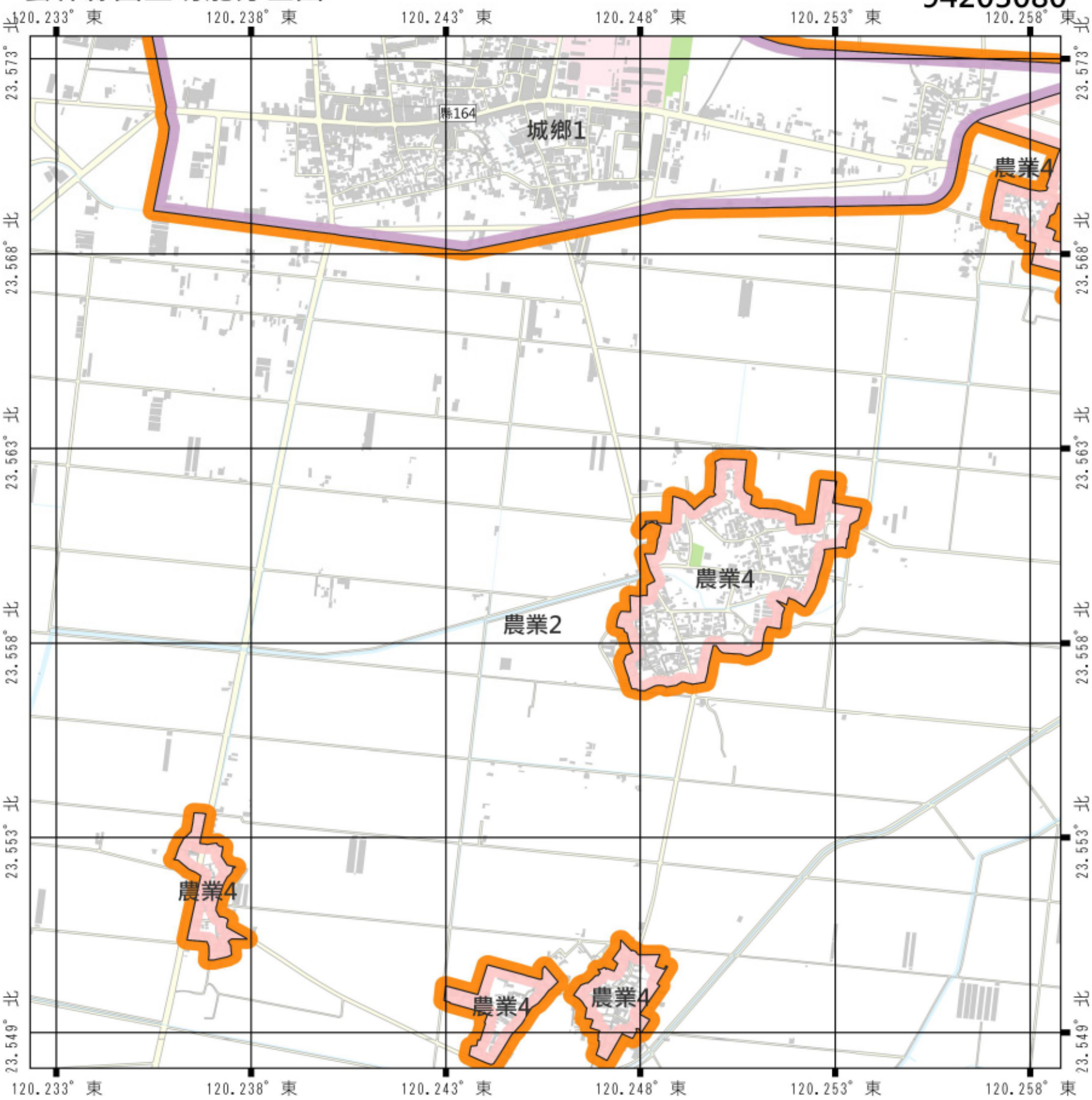

圖例

國土保育地區	海洋資源地區	農業發展地區	城鄉發展地區
第一類	第一類之一	農1 第一類	城1 第一類
第二類	第一類之二	農2 第二類	第二類之一
第三類	第一類之三	農3 第三類	第二類之二
第四類	第二類	農4 第四類	第二類之三
	海3 第三類	第五類	第三類

N
W E
S

0 250 500 公尺

繪製時間：113年12月

湖子內

雲林縣國土功能分區圖

94202071

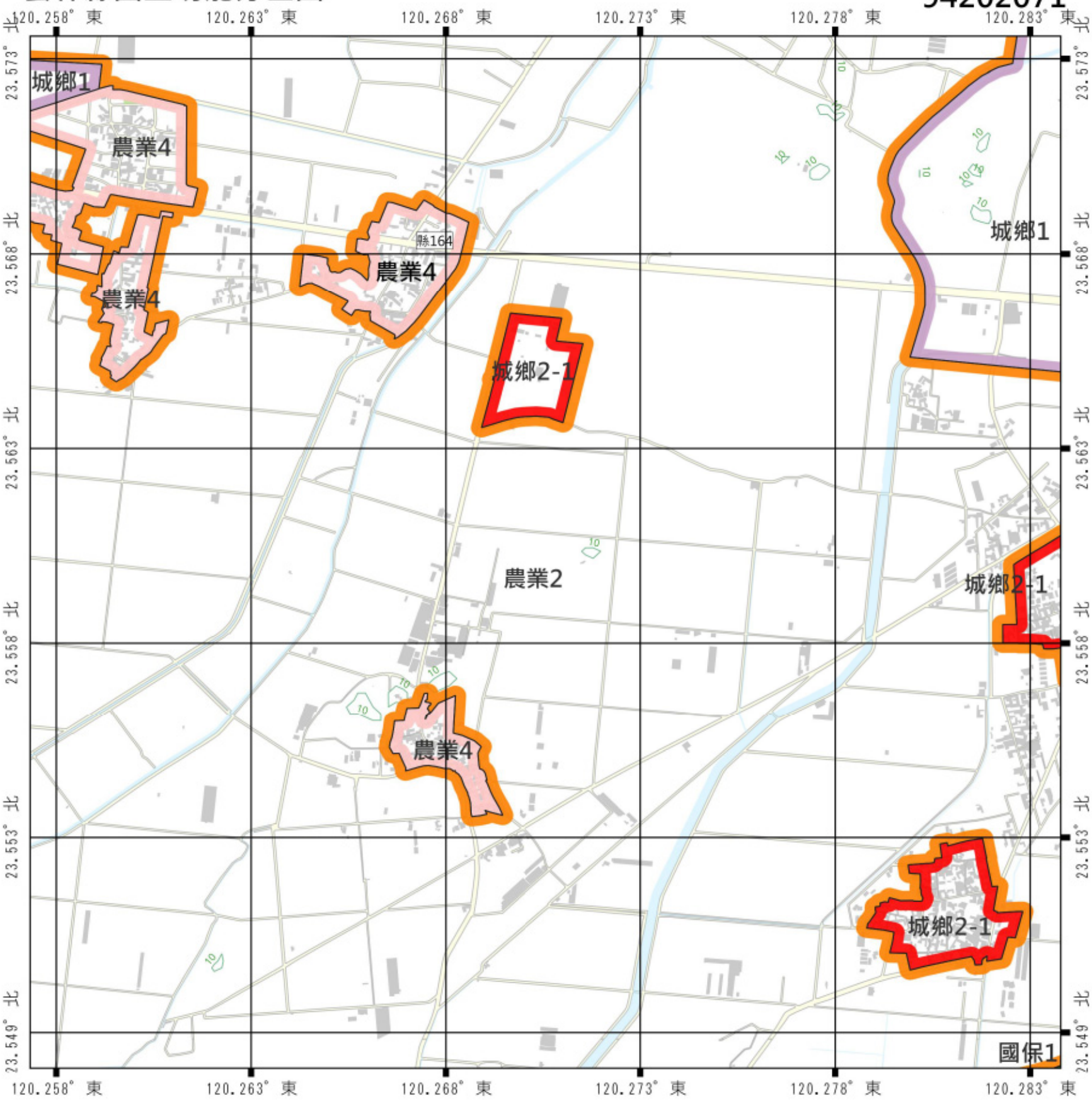

圖例

國土保育地區	海洋資源地區	農業發展地區	城鄉發展地區
第一類	第一類之一	農1 第一類	城1 第一類
第二類	第一類之二	農2 第二類	第二類之一
第三類	第一類之三	農3 第三類	第二類之二
第四類	第二類	農4 第四類	第二類之三
	海3 第三類	第五類	第三類

0 250 500 公尺

繪製時間：113年12月

北港

雲林縣國土功能分區圖

94202072

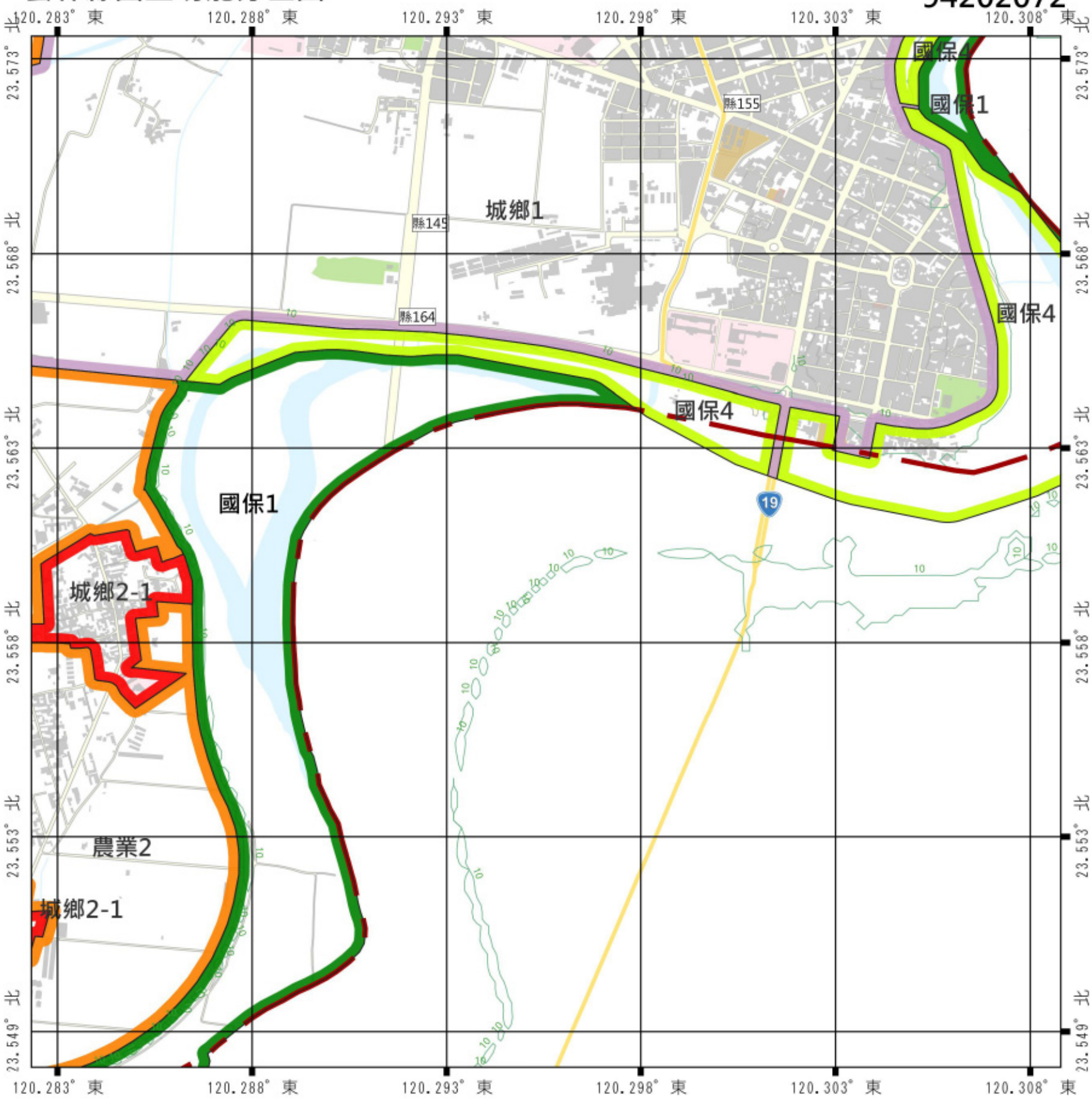

圖例

國土保育地區	海洋資源地區	農業發展地區	城鄉發展地區
第一類	第一類之一	農1 第一類	城1 第一類
第二類	第一類之二	農2 第二類	第二類之一
第三類	第一類之三	農3 第三類	第二類之二
第四類	第二類	農4 第四類	第二類之三
	海3 第三類	農5 第五類	第三類



0 250 500 公尺

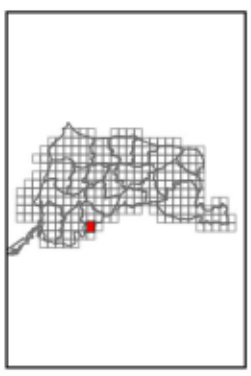

繪製時間：113年12月

板頭厝

雲林縣國土功能分區圖

94202073

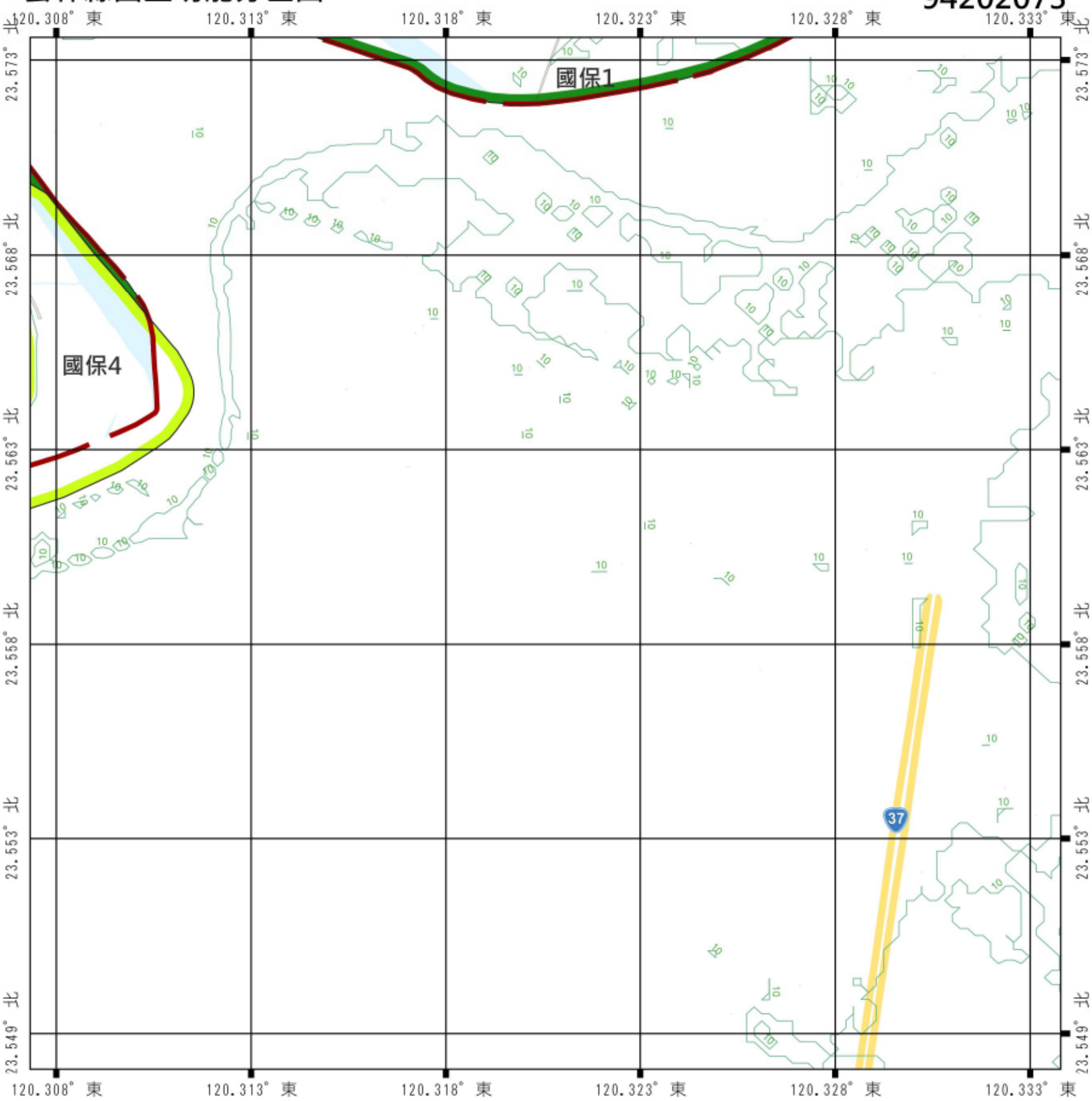

圖例

國土保育地區	海洋資源地區	農業發展地區	城鄉發展地區
第一類	第一類之一	農1 第一類	城1 第一類
第二類	第一類之二	農2 第二類	第二類之一
第三類	第一類之三	農3 第三類	第二類之二
第四類	第二類	農4 第四類	第二類之三
	海3 第三類	農5 第五類	第三類

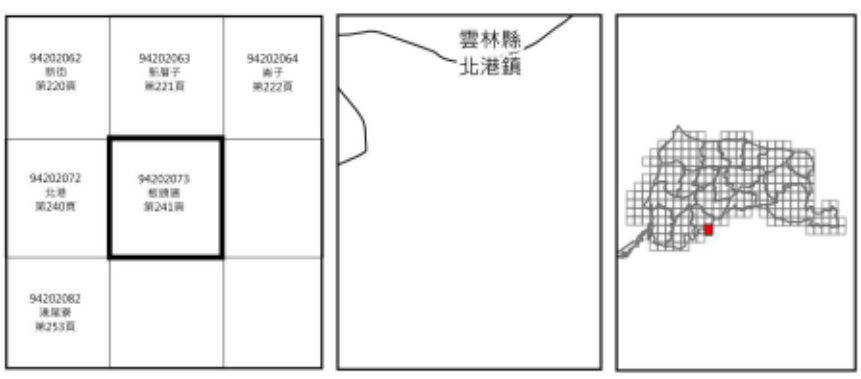

繪製時間：113年12月

外寮

雲林縣國土功能分區圖

95203076



圖例

國土保育地區	海洋資源地區	農業發展地區	城鄉發展地區
第一類	第一類之一	農1 第一類	城1 第一類
第二類	第一類之二	農2 第二類	第二類之一
第三類	第一類之三	農3 第三類	第二類之二
農4 第四類	海2 第二類	農4 第四類	第二類之三
	海3 第三類	農5 第五類	第三類

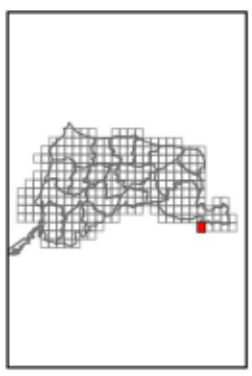

0 250 500 公尺

繪製時間：113年12月

草嶺(三)

雲林縣國土功能分區圖

95203077

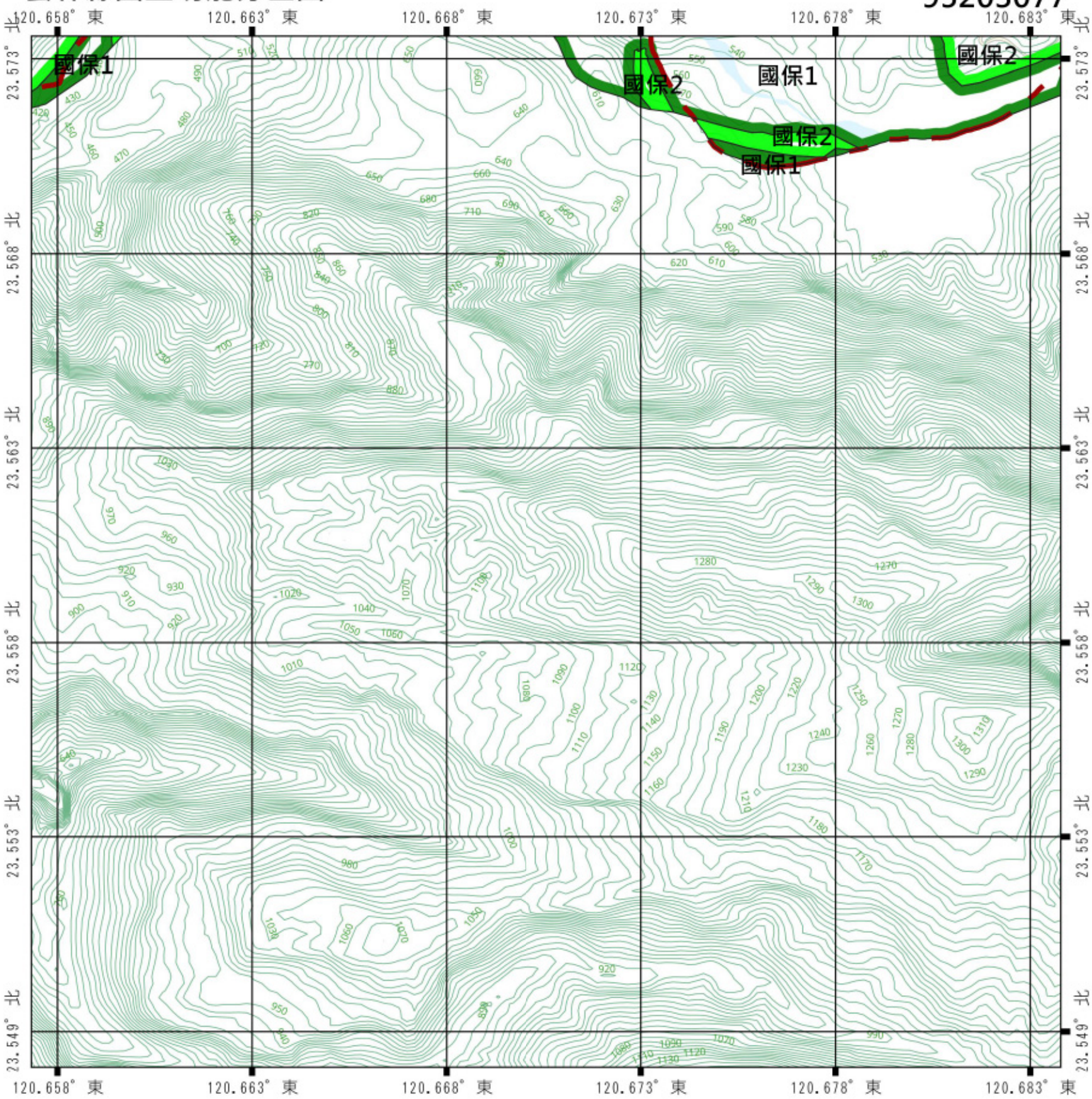

圖例

國土保育地區	海洋資源地區	農業發展地區	城鄉發展地區
第一類	第一類之一	農1 第一類	城1 第一類
第二類	第一類之二	農2 第二類	第二類之一
第三類	第一類之三	農3 第三類	第二類之二
農4 第四類	第二類	農4 第四類	第二類之三
	海3 第三類	農5 第五類	第三類

0 250 500 公尺

繪製時間：113年12月

草嶺(二)

雲林縣國土功能分區圖

95203078

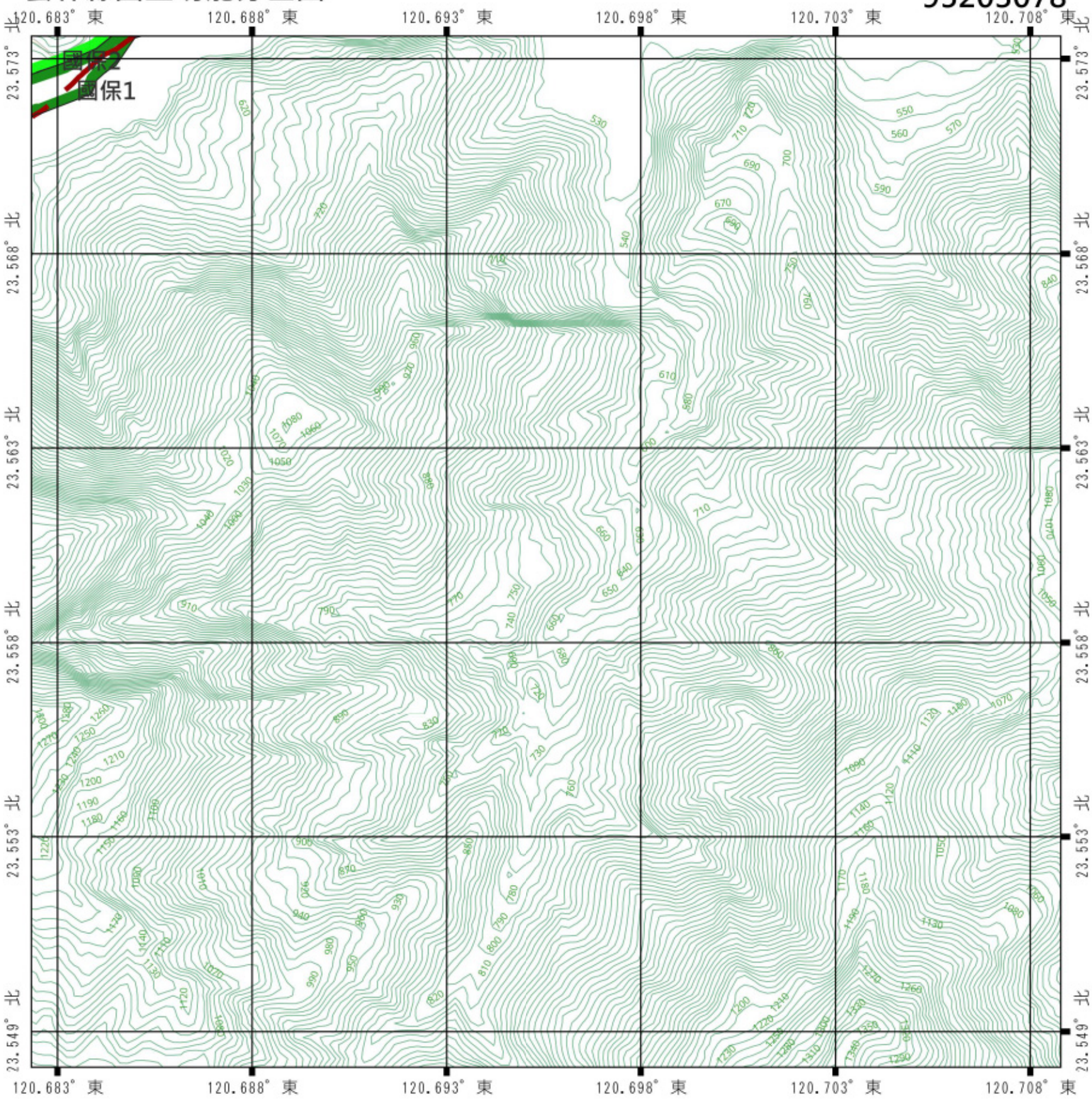

圖例

國土保育地區	海洋資源地區	農業發展地區	城鄉發展地區
第一類	第一類之一	農1 第一類	城1 第一類
第二類	第一類之二	農2 第二類	第二類之一
第三類	第一類之三	農3 第三類	第二類之二
農4 第四類	第二類	農4 第四類	第二類之三
	海3 第三類	農5 第五類	第三類

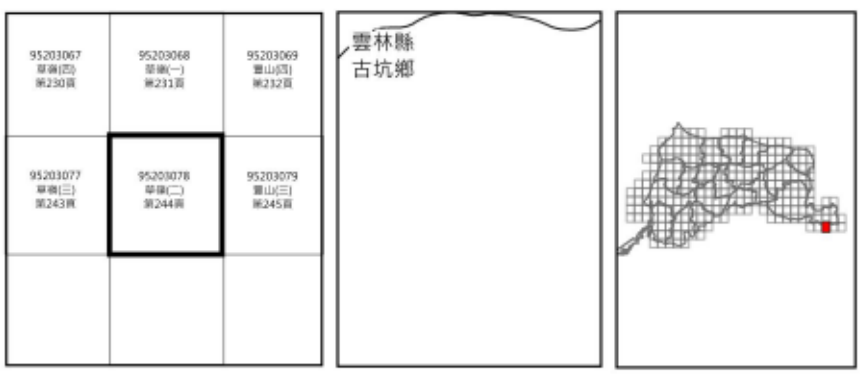

繪製時間：113年12月

豐山(三)

雲林縣國土功能分區圖

95203079

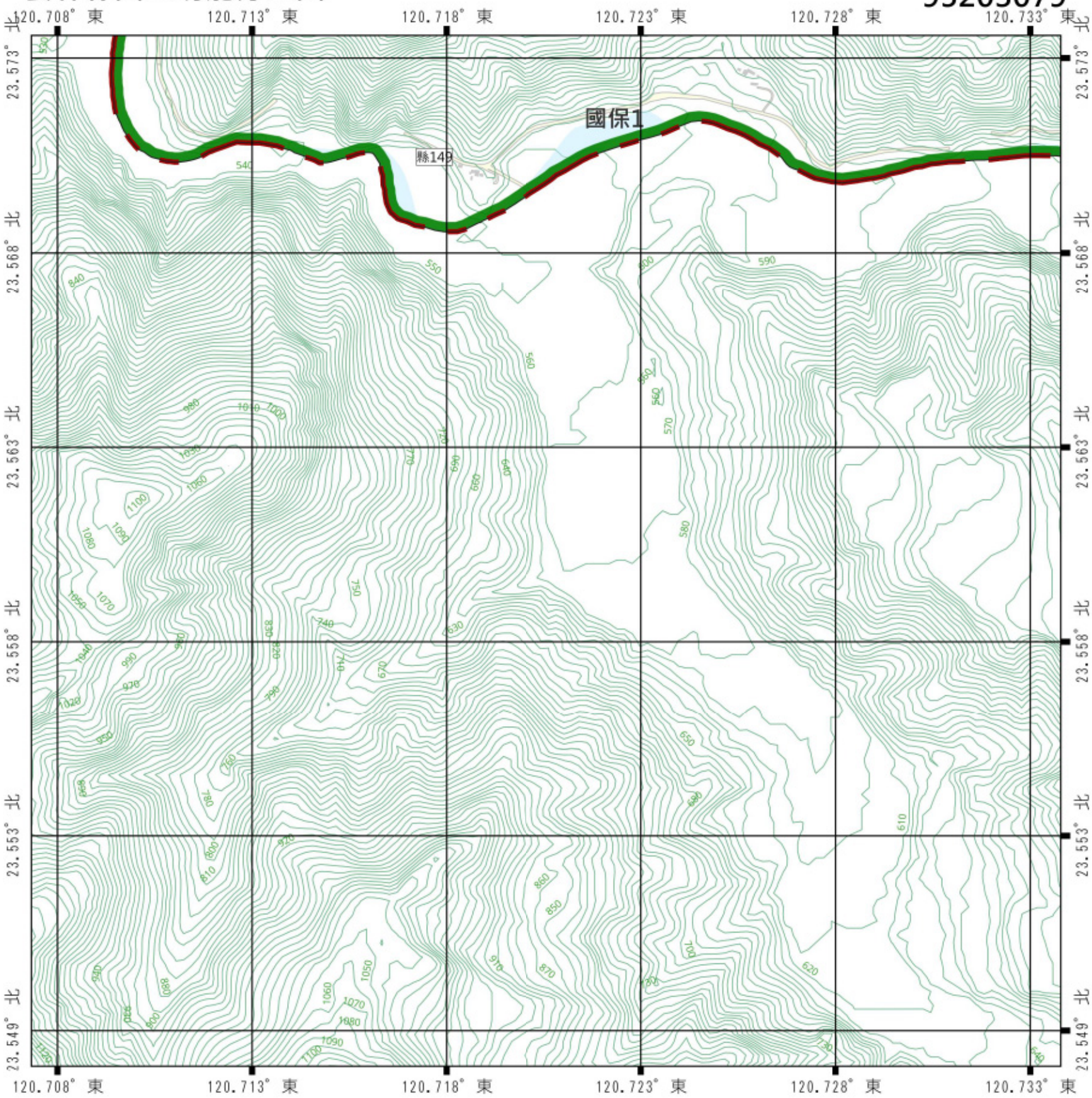

圖例

國土保育地區	海洋資源地區	農業發展地區	城鄉發展地區
第一類	第一類之一	農1 第一類	城1 第一類
第二類	第一類之二	農2 第二類	第二類之一
第三類	第一類之三	農3 第三類	第二類之二
農4 第四類	第二類	農4 第四類	第二類之三
	海3 第三類	農5 第五類	第三類



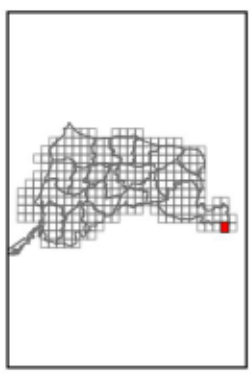

繪製時間：113年12月

豐山(二)

雲林縣國土功能分區圖

95203080

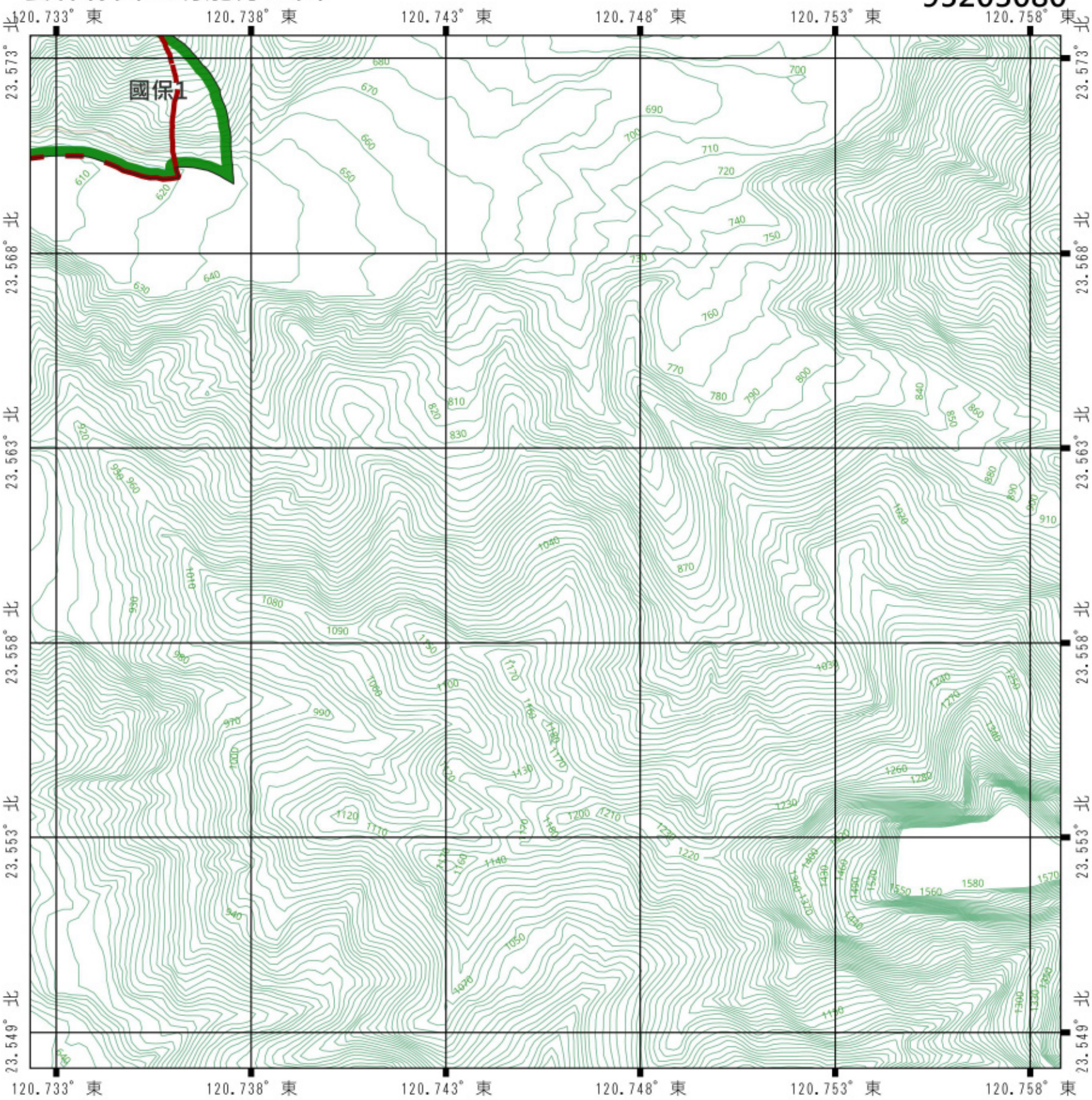

圖例

國土保育地區	海洋資源地區	農業發展地區	城鄉發展地區
第一類	第一類之一	農1 第一類	城1 第一類
第二類	第一類之二	農2 第二類	第二類之一
第三類	第一類之三	農3 第三類	第二類之二
農4 第四類	海2 第二類	農4 第四類	第二類之三
	海3 第三類	農5 第五類	第三類

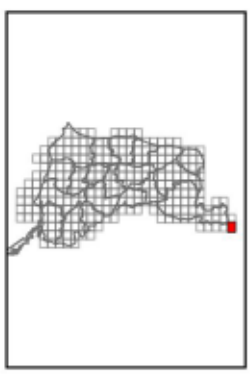

繪製時間：113年12月

開南島

雲林縣國土功能分區圖

94203086

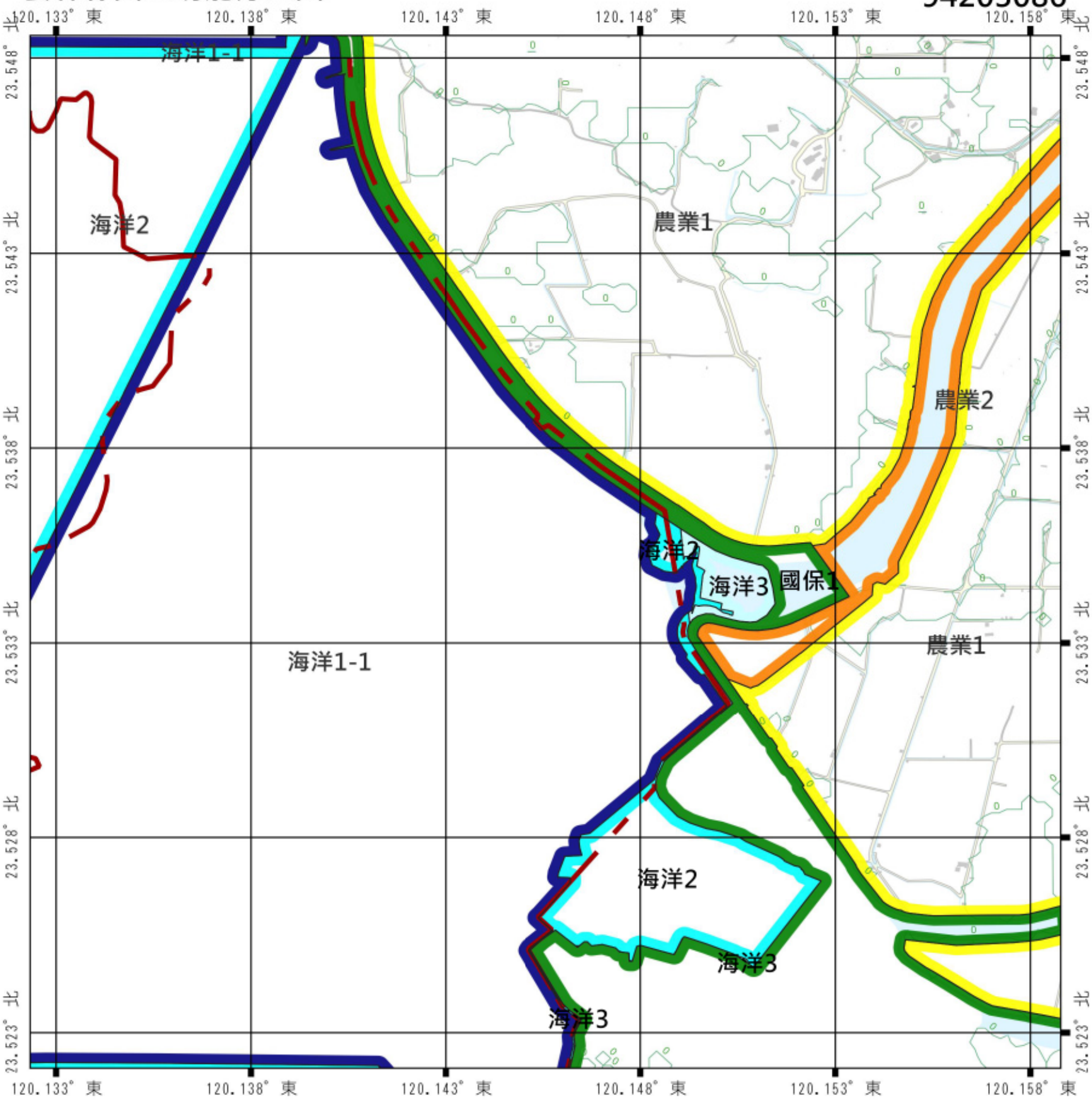

圖例

國土保育地區	海洋資源地區	農業發展地區	城鄉發展地區
第一類	第一類之一	農1 第一類	城1 第一類
第二類	第一類之二	農2 第二類	第二類之一
第三類	第一類之三	農3 第三類	第二類之二
第四類	第二類	農4 第四類	第二類之三
	海3 第三類	農5 第五類	第三類



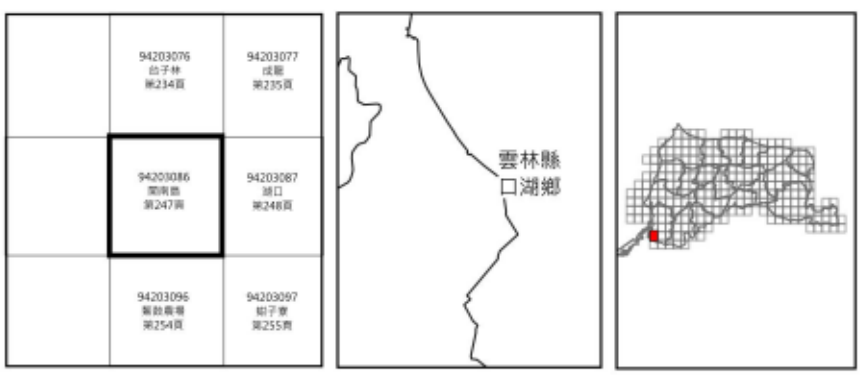

繪製時間：113年12月

湖口

雲林縣國土功能分區圖

94203087

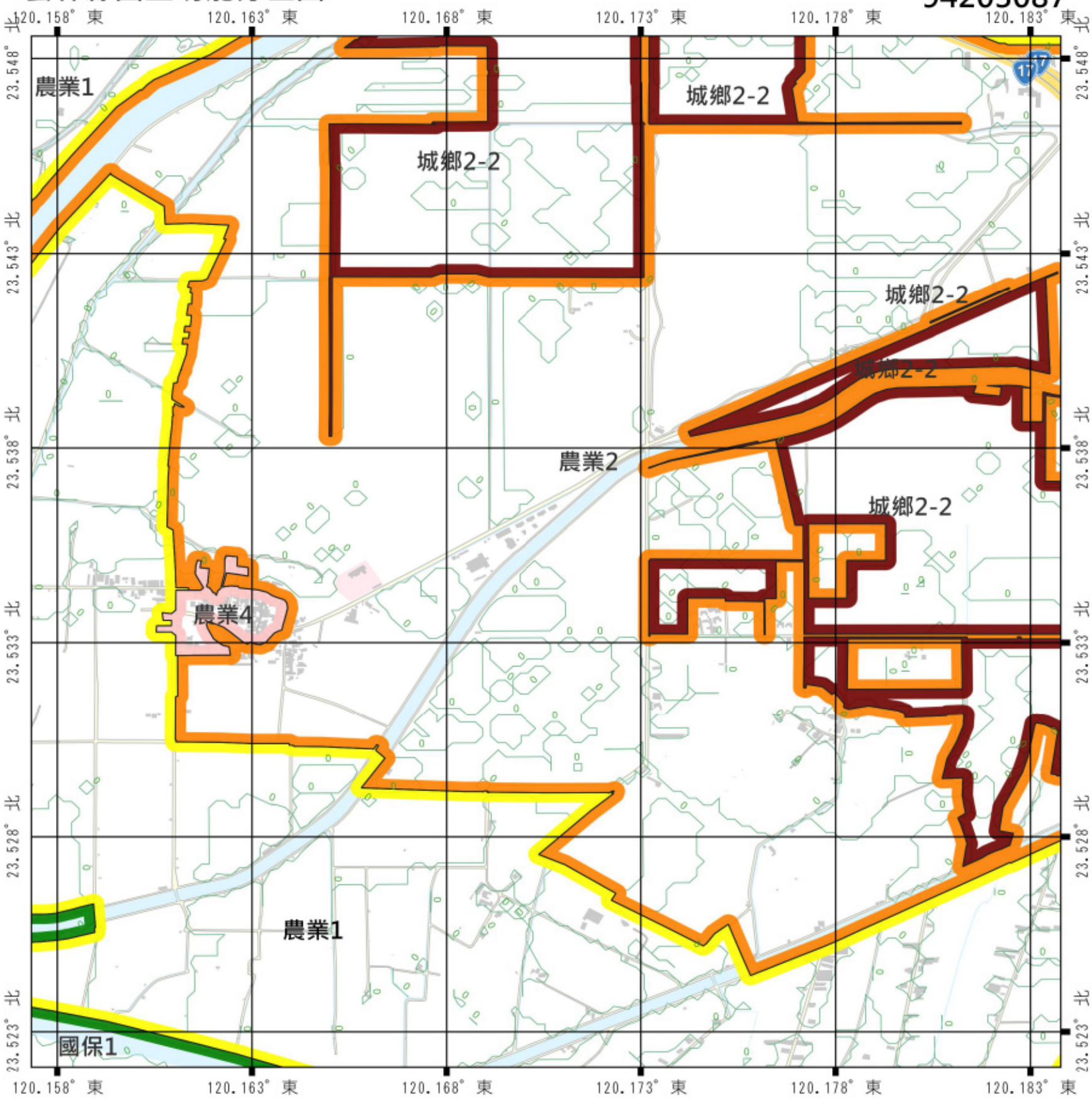

圖例

國土保育地區	海洋資源地區	農業發展地區	城鄉發展地區
第一類	第一類之一	農1 第一類	城1 第一類
第二類	第一類之二	農2 第二類	第二類之一
第三類	第一類之三	農3 第三類	第二類之二
國4 第四類	海2 第二類	農4 第四類	第二類之三
	海3 第三類	農5 第五類	第三類

0 250 500 公尺

雲林縣
口湖鄉

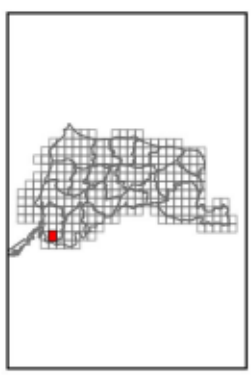

繪製時間：113年12月

楦梧

雲林縣國土功能分區圖

94203088

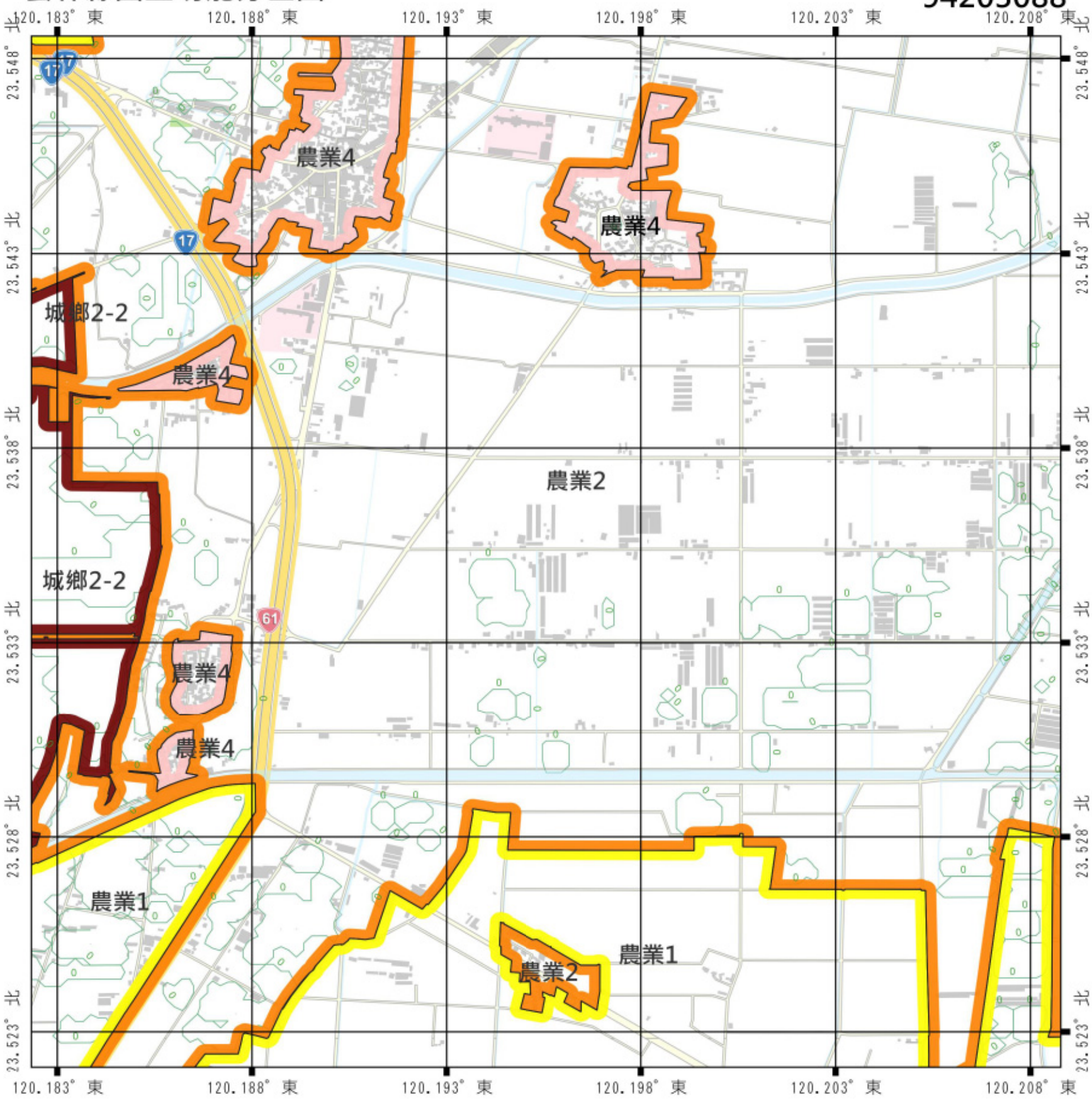

圖例

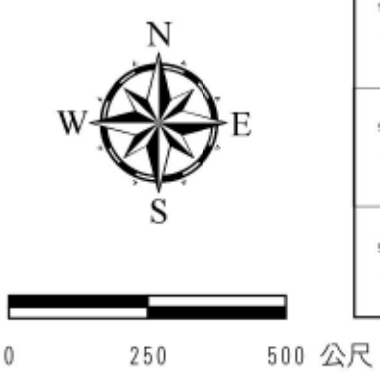

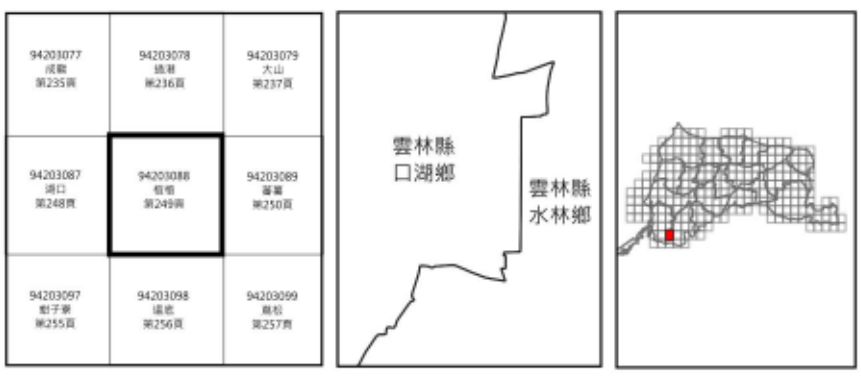

繪製時間：113年12月

蕃薯

雲林縣國土功能分區圖

94203089

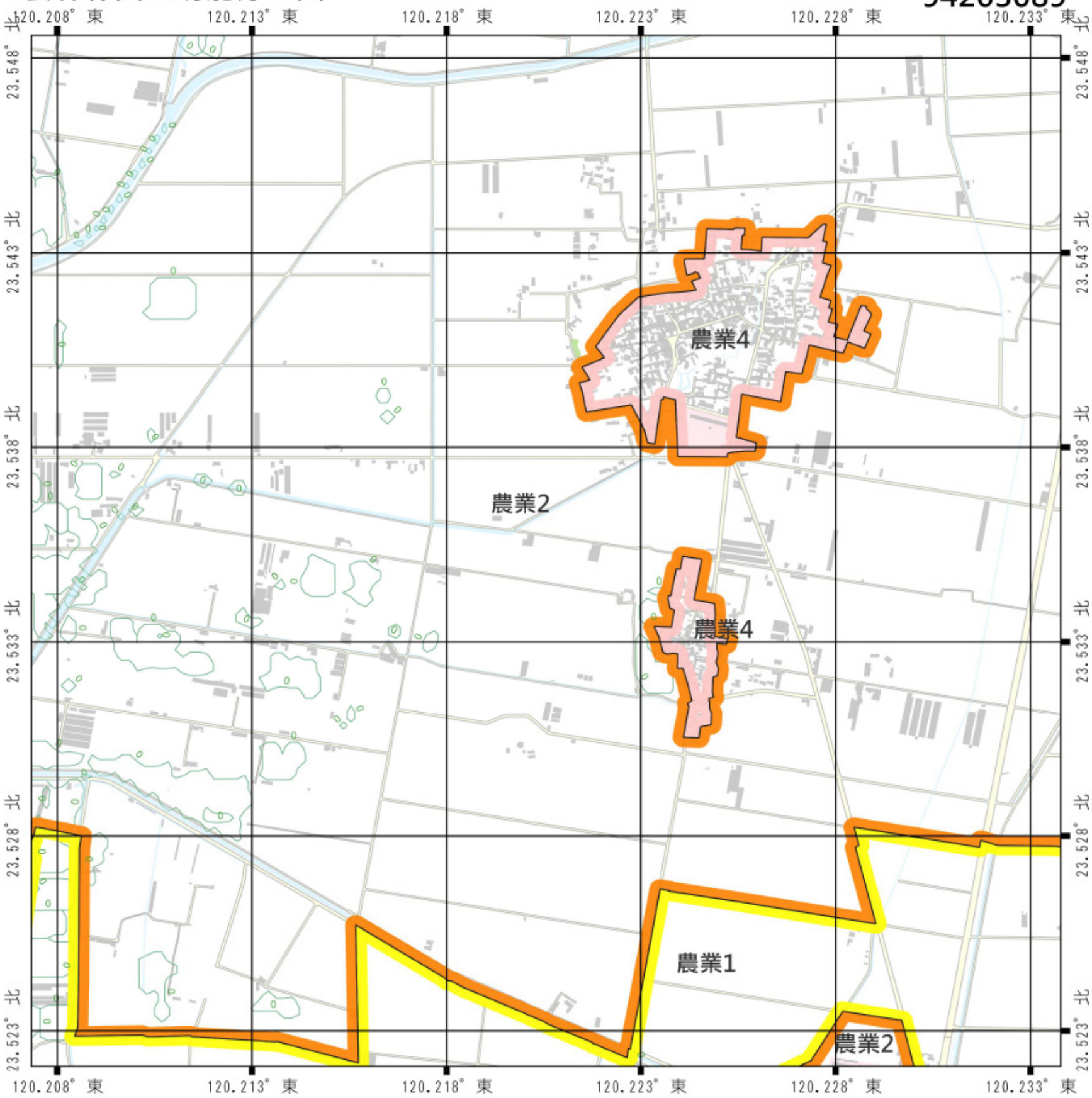

圖例

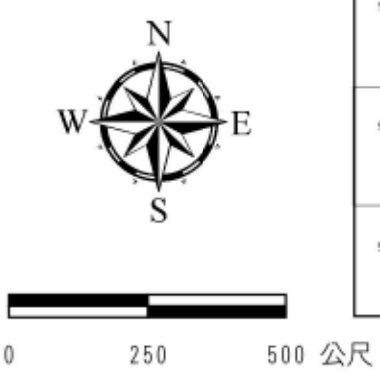

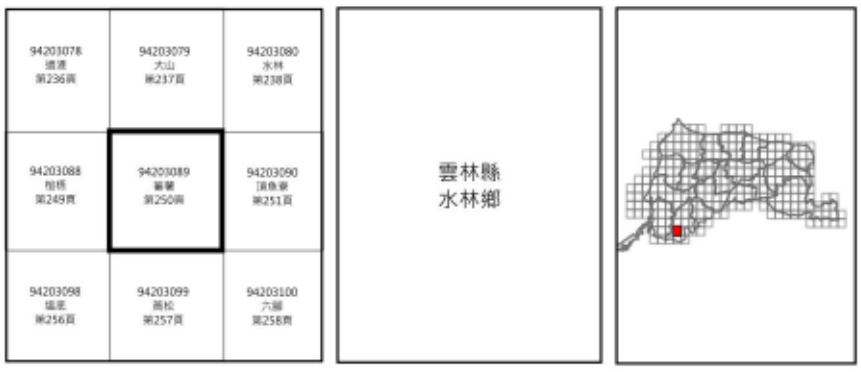

繪製時間：113年12月

頂魚寮

雲林縣國土功能分區圖

94203090

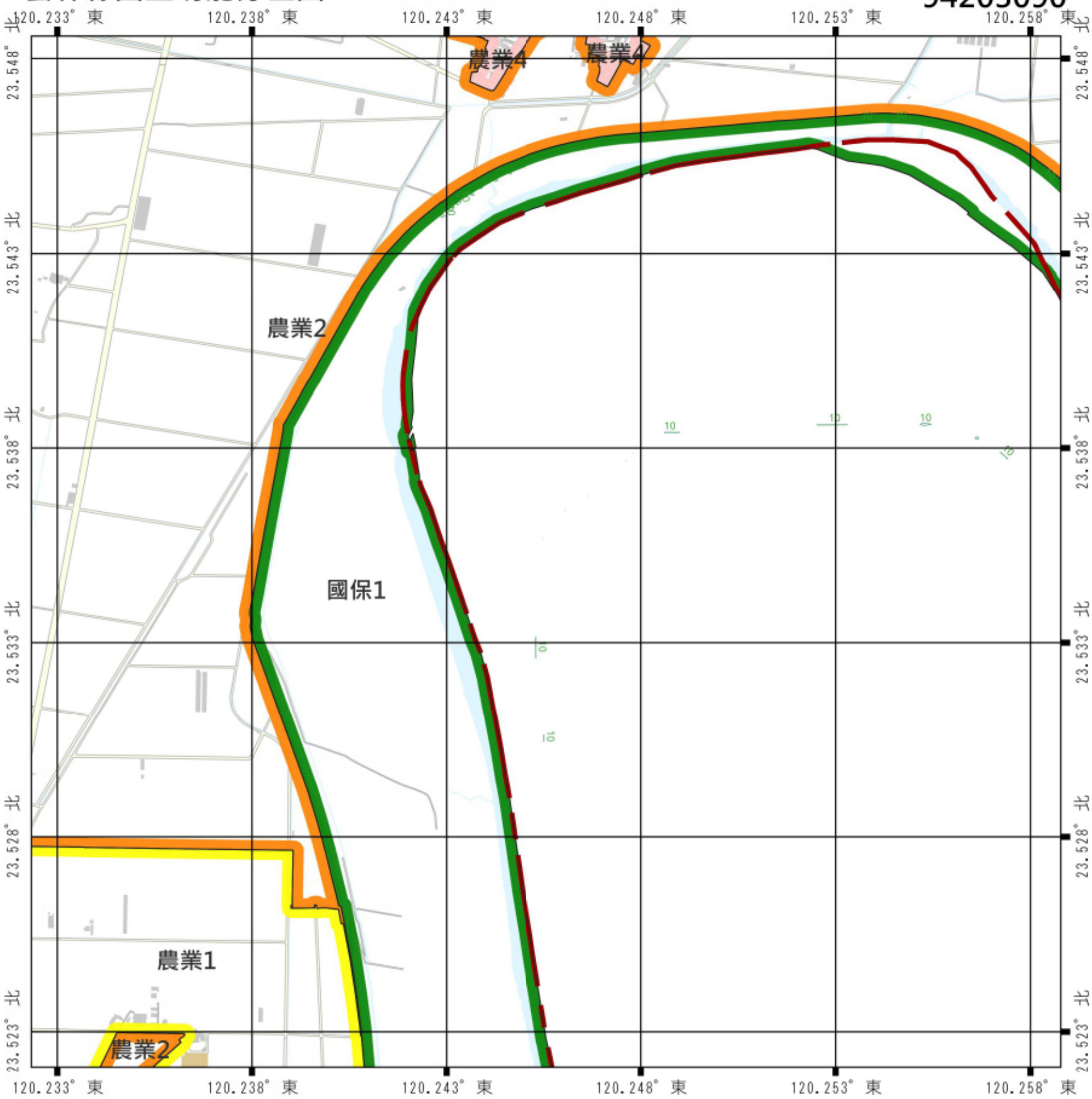

圖例

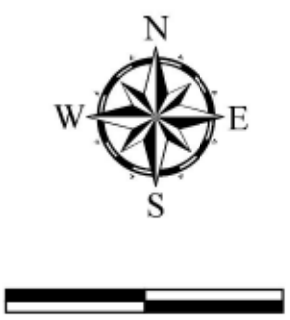

0 250 500 公尺

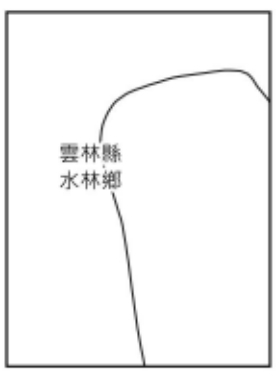

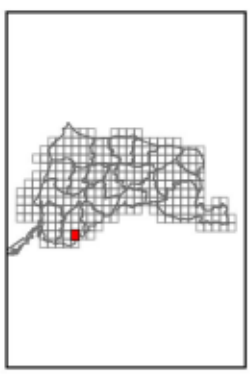

繪製時間：113年12月

竹子腳

雲林縣國土功能分區圖

94202081

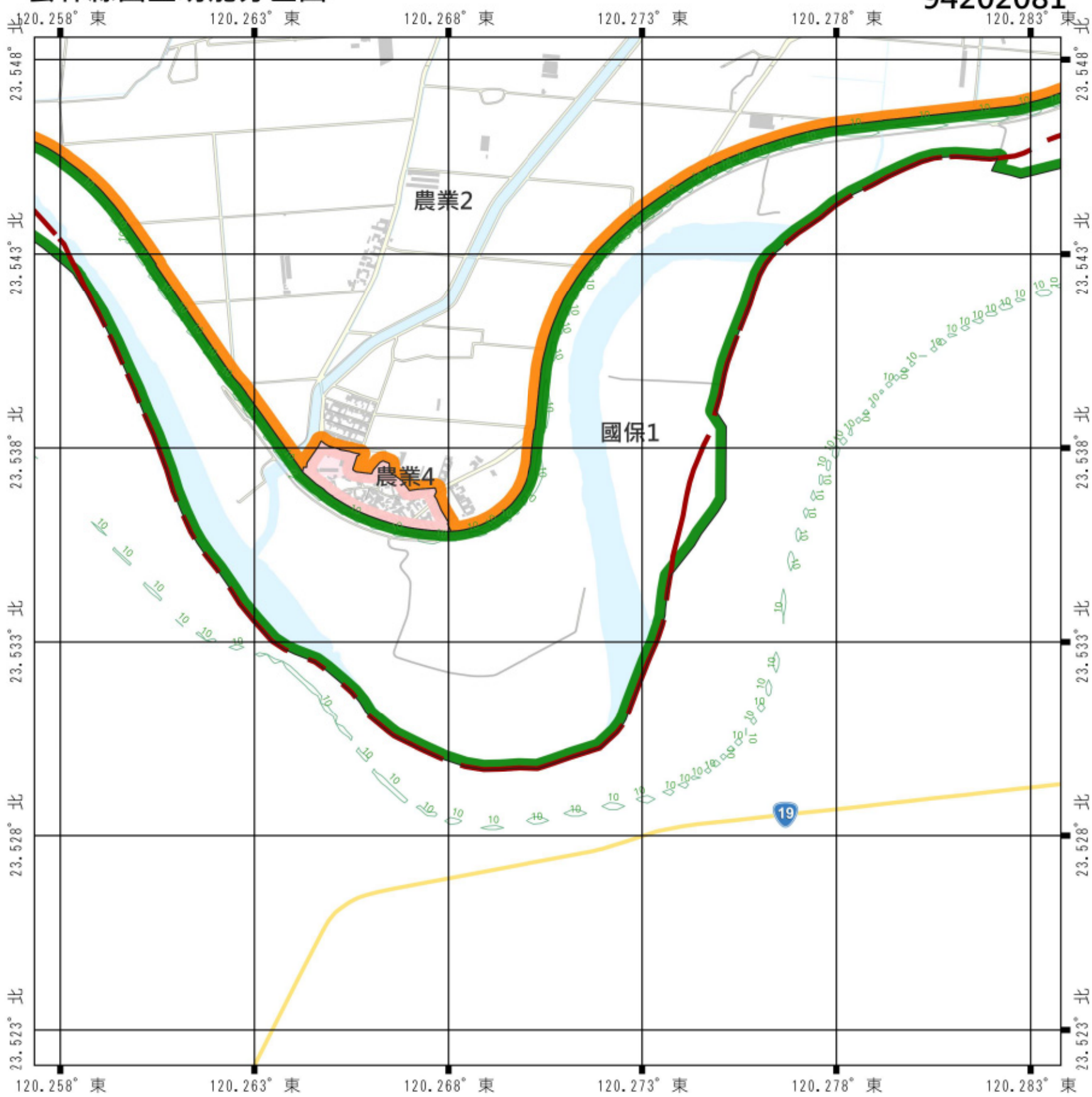

圖例

國土保育地區	海洋資源地區	農業發展地區	城鄉發展地區
第一類	第一類之一	農1 第一類	城1 第一類
第二類	第一類之二	農2 第二類	第二類之一
第三類	第一類之三	農3 第三類	第二類之二
第四類	第二類	農4 第四類	第二類之三
	海3 第三類	農5 第五類	第三類

0 250 500 公尺

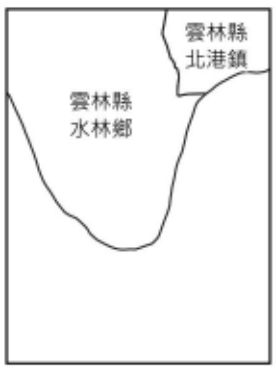

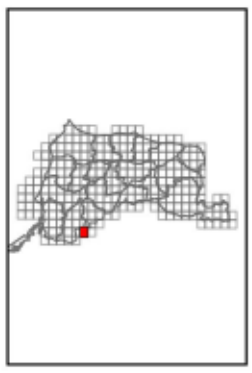

繪製時間：113年12月

港尾寮

雲林縣國土功能分區圖

94202082

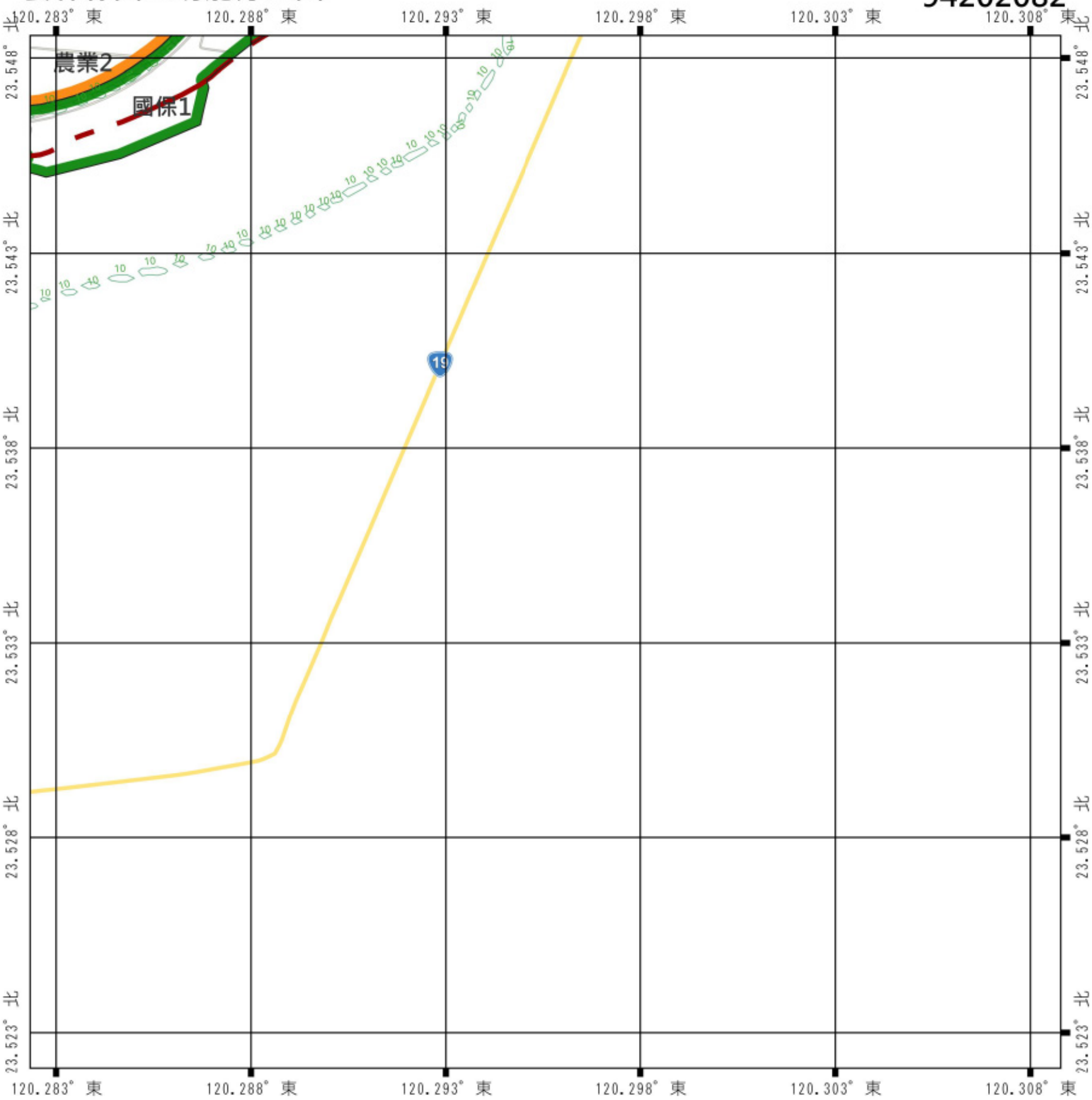

圖例

國土保育地區	海洋資源地區	農業發展地區	城鄉發展地區
第一類	第一類之一	農1 第一類	城1 第一類
第二類	第一類之二	農2 第二類	第二類之一
第三類	第一類之三	農3 第三類	第二類之二
農4 第四類	第二類	農4 第四類	第二類之三
	海3 第三類	農5 第五類	第三類

0 250 500 公尺

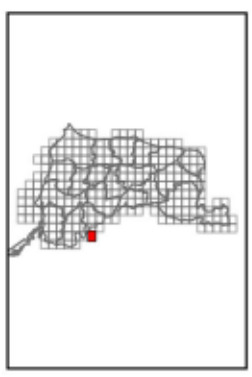

繪製時間：113年12月

鰲鼓農場

雲林縣國土功能分區圖

94203096

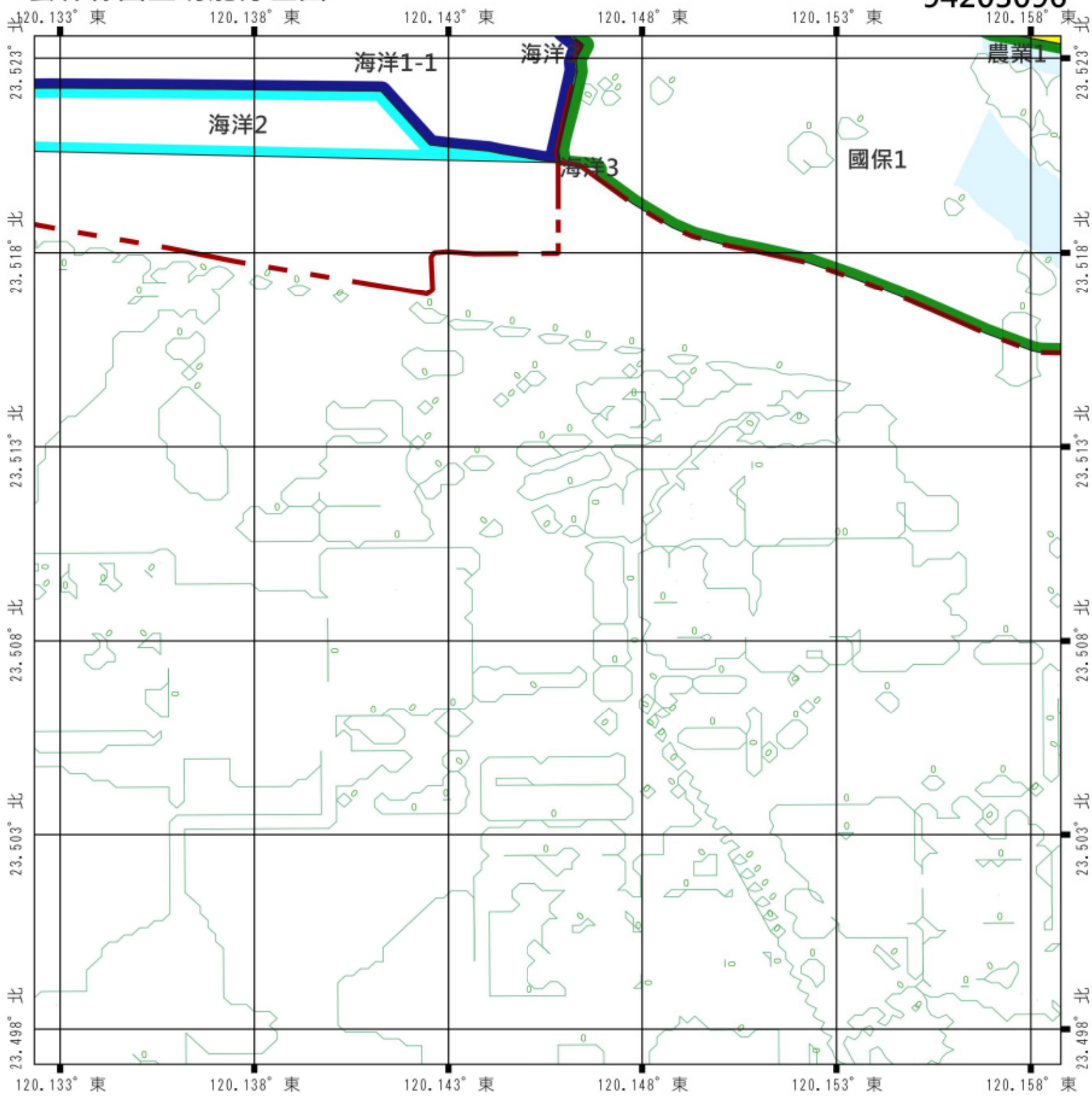

圖例

國土保育地區	海洋資源地區	農業發展地區	城鄉發展地區
第一類	第一類之一	農1 第一類	城1 第一類
第二類	第一類之二	農2 第二類	第二類之一
第三類	第一類之三	農3 第三類	第二類之二
第四類	第二類	農4 第四類	第二類之三
	海3 第三類	農5 第五類	第三類



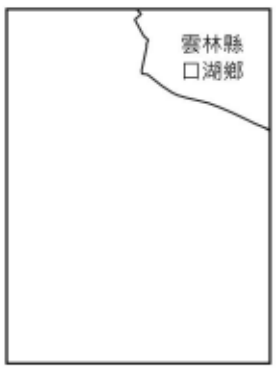

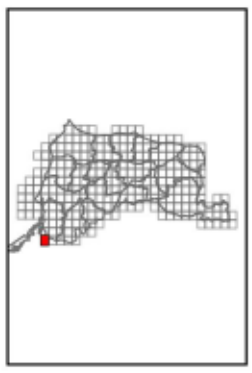

0 250 500 公尺

繪製時間：113年12月

蚶子寮

雲林縣國土功能分區圖

94203097

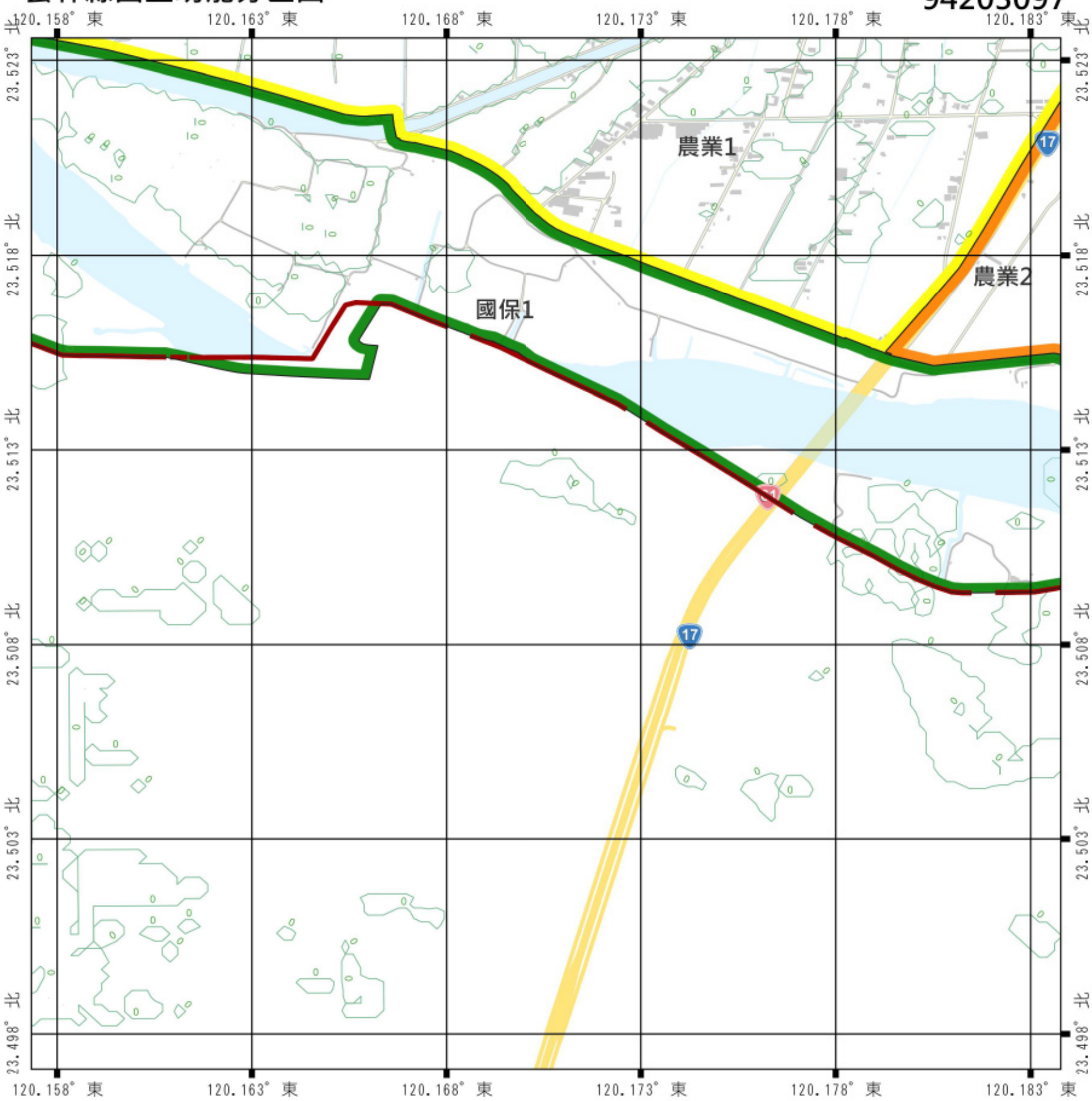

圖例

國土保育地區	海洋資源地區	農業發展地區	城鄉發展地區
第一類	第一類之一	農1 第一類	城1 第一類
第二類	第一類之二	農2 第二類	第二類之一
第三類	第一類之三	農3 第三類	第二類之二
第四類	第二類	農4 第四類	第二類之三
	海3 第三類	農5 第五類	第三類

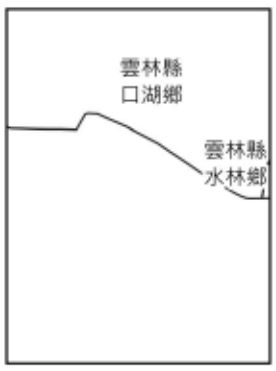

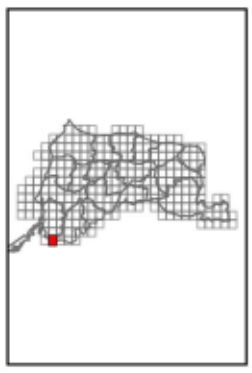

0 250 500 公尺

繪製時間：113年12月

塭底

雲林縣國土功能分區圖

94203098

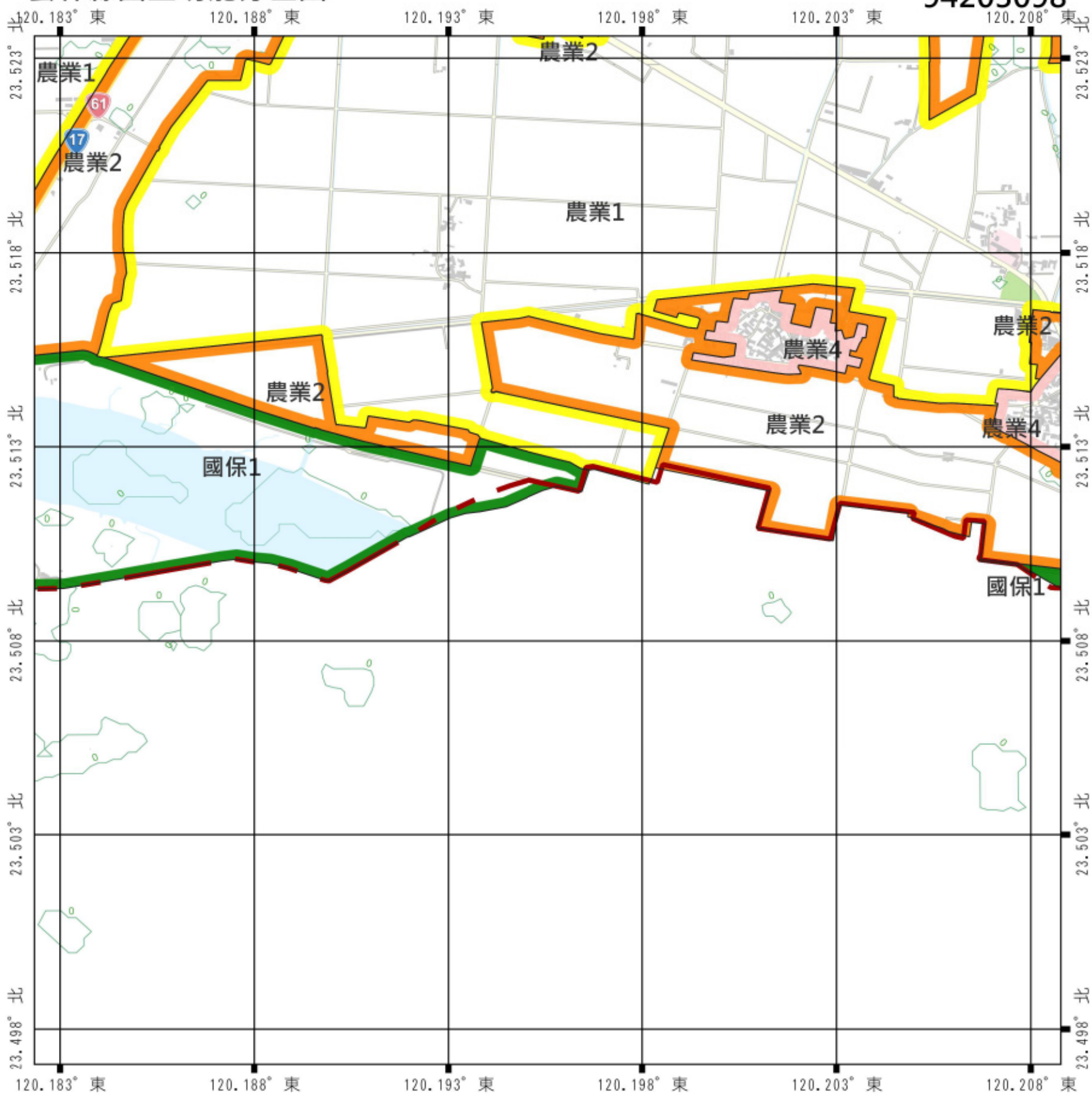

圖例

國土保育地區	海洋資源地區	農業發展地區	城鄉發展地區
第一類	第一類之一	農1 第一類	城1 第一類
第二類	第一類之二	農2 第二類	第二類之一
第三類	第一類之三	農3 第三類	第二類之二
農4 第四類	第二類	農4 第四類	第二類之三
	海3 第三類	農5 第五類	第三類

0 250 500 公尺

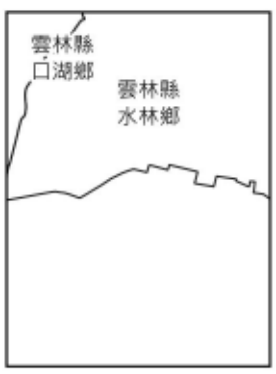

繪製時間：113年12月

蔦松

雲林縣國土功能分區圖

94203099

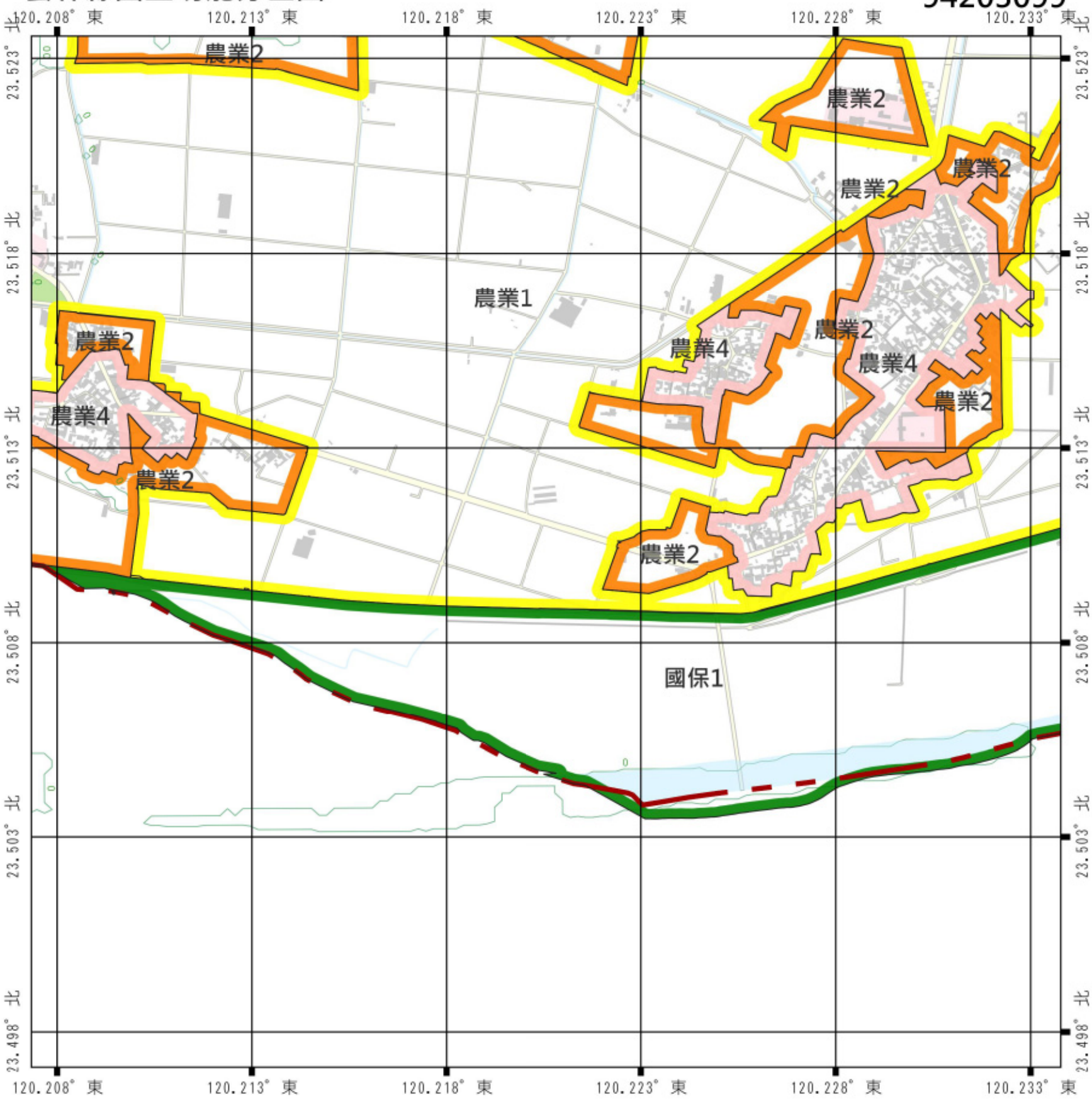

圖例

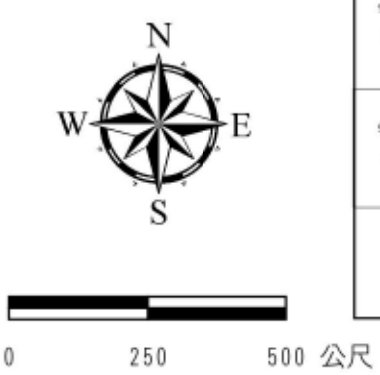

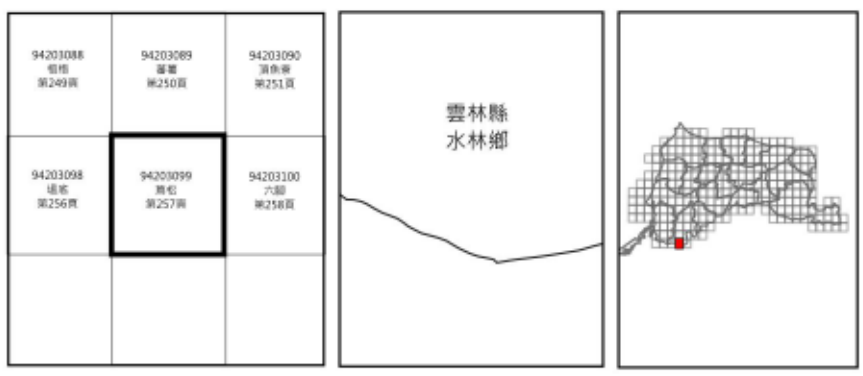

繪製時間：113年12月

六腳

雲林縣國土功能分區圖

94203100



圖例

國土保育地區	海洋資源地區	農業發展地區	城鄉發展地區
第一類	第一類之一	農1 第一類	城1 第一類
第二類	第一類之二	農2 第二類	第二類之一
第三類	第一類之三	農3 第三類	第二類之二
第四類	第二類	農4 第四類	第二類之三
	海3 第三類	農5 第五類	第三類

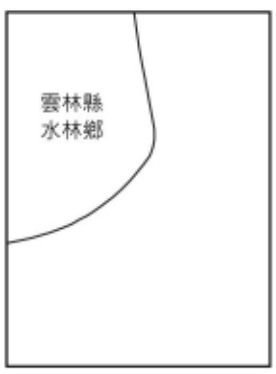

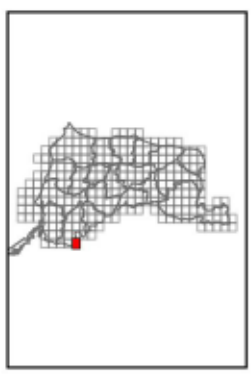

繪製時間：113年12月

海洋資源地區

雲林縣國土功能分區圖

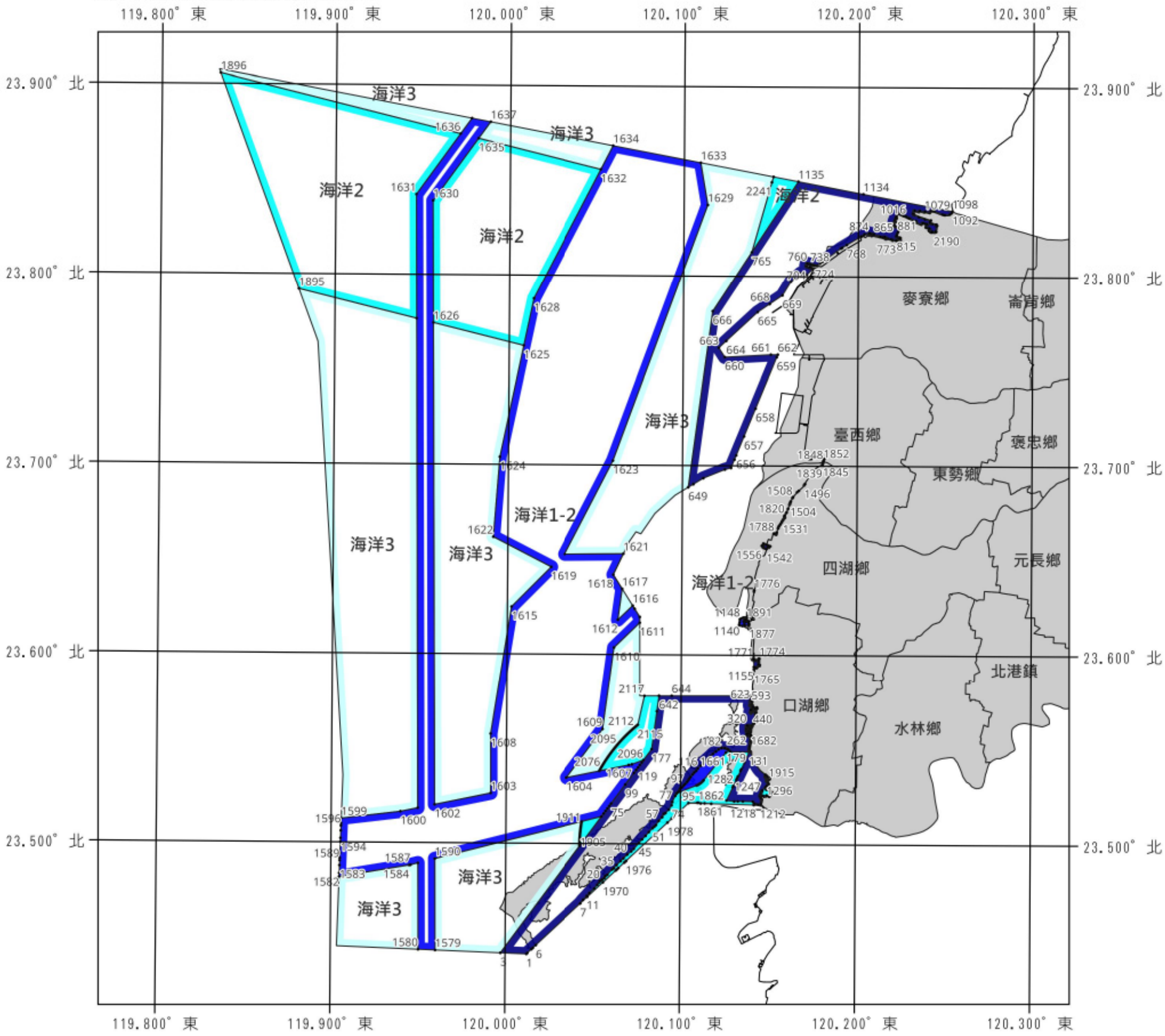

圖例

國土保育地區	海洋資源地區	農業發展地區	城鄉發展地區
第一類	第一類之一	第一類	第一類
第二類	第一類之二	第二類	第二類之一
第三類	第一類之三	第三類	第二類之二
第四類	第二類	第四類	第二類之三
	第三類	第五類	第三類

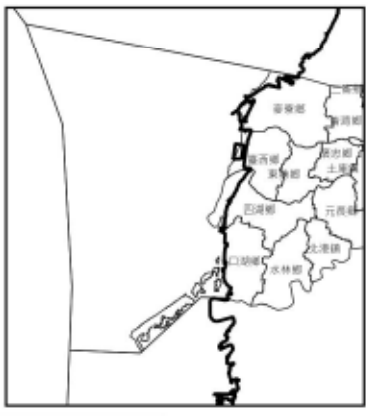

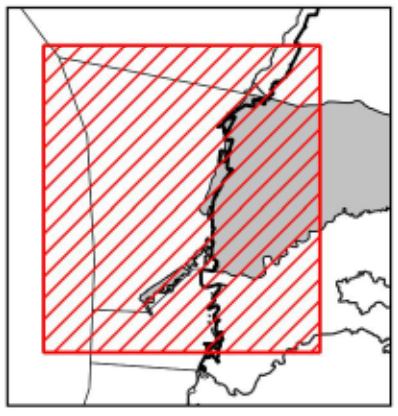

0 10 20 公里

繪製時間：113年12月

海洋資源地區-參考座標 (WGS84)

編號	X 座標	Y 座標	備註
1	120.012110	23.441720	01 海洋資源地區第一類之一_野生動物重要棲息環境(中華白海豚野生動物重要棲息環境)
2	120.012648	23.442186	
3	119.997282	23.442214	
4	120.014986	23.444210	
5	120.015789	23.444906	
6	120.017526	23.446410	
7	120.043008	23.468467	
8	120.043036	23.468492	
9	120.044666	23.470386	
10	120.044695	23.470416	
11	120.046701	23.472353	
12	120.046842	23.472503	
13	120.048236	23.473976	
14	120.048264	23.474003	
15	120.050998	23.476434	
16	120.052726	23.478360	
17	120.053882	23.479621	
18	120.054118	23.480175	
19	120.054143	23.480225	
20	120.054174	23.480272	
21	120.054211	23.480314	
22	120.054253	23.480352	
23	120.054299	23.480384	
24	120.055437	23.481073	
25	120.056664	23.481864	
26	120.057152	23.482837	
27	120.057179	23.482883	
28	120.057210	23.482925	
29	120.057246	23.482963	
30	120.057286	23.482997	
31	120.057330	23.483025	
32	120.058485	23.483686	
33	120.061123	23.486460	
34	120.061180	23.486510	
35	120.062157	23.487241	
36	120.063674	23.488843	
37	120.063698	23.488867	
38	120.065915	23.490876	
39	120.067589	23.492377	
40	120.069664	23.494379	
41	120.069713	23.494420	
42	120.072044	23.496100	
43	120.073422	23.497388	
44	120.042400	23.498769	
45	120.076285	23.500437	
46	120.078138	23.502436	
47	120.078162	23.502461	
48	120.080131	23.504283	
49	120.081996	23.506336	
50	120.082017	23.506358	
51	120.084099	23.508365	
52	120.084122	23.508386	
53	120.085133	23.509233	
54	120.086025	23.509979	
55	120.087563	23.512198	

編號	X 座標	Y 座標	備註
56	120.087588	23.512231	01 海洋資源地區第一類之一_野生動物重要棲息環境(中華白海豚野生動物重要棲息環境)
57	120.087619	23.512265	
58	120.089615	23.514204	
59	120.054852	23.514367	
60	120.090373	23.515813	
61	120.090397	23.515857	
62	120.090426	23.515898	
63	120.090459	23.515936	
64	120.090496	23.515970	
65	120.090537	23.515999	
66	120.090580	23.516024	
67	120.090627	23.516044	
68	120.056084	23.515910	
69	120.091412	23.516327	
70	120.057187	23.517291	
71	120.093351	23.518230	
72	120.058253	23.518627	
73	120.059307	23.519946	
74	120.094932	23.520489	
75	120.060337	23.521236	
76	120.095228	23.522149	
77	120.095248	23.522224	
78	120.095272	23.522278	
79	120.096940	23.525467	
80	120.096947	23.525479	
81	120.097575	23.526593	
82	120.097621	23.526659	
83	120.097674	23.526712	
84	120.098029	23.527014	
85	120.098673	23.527562	
86	120.099322	23.528573	
87	120.099556	23.528937	
88	120.099668	23.529112	
89	120.099695	23.529150	
90	120.099726	23.529184	
91	120.099760	23.529216	
92	120.099797	23.529243	
93	120.099837	23.529267	
94	120.100455	23.529593	
95	120.100883	23.530037	
96	120.101711	23.530896	
97	120.101720	23.530905	
98	120.102140	23.531318	
99	120.068373	23.531299	
100	120.102629	23.531799	
101	120.103667	23.532817	
102	120.103788	23.532937	
103	120.104496	23.533930	
104	120.105038	23.534688	
105	120.105063	23.534721	
106	120.105653	23.535405	
107	120.106837	23.536778	
108	120.073249	23.537403	
109	120.107698	23.537776	
110	120.107749	23.537827	

海洋資源地區-參考座標 (WGS84)

編號	X 座標	Y 座標	備註
111	120.107764	23.537839	01 海洋資源地區第一類之一_野生動物重要棲息環境(中華白海豚野生動物重要棲息環境)
112	120.107786	23.537856	
113	120.108895	23.538706	
114	120.074488	23.538954	
115	120.109615	23.539829	
116	120.109647	23.539872	
117	120.109683	23.539911	
118	120.109724	23.539946	
119	120.075567	23.540305	
120	120.111639	23.541384	
121	120.076621	23.541625	
122	120.077695	23.542969	
123	120.113051	23.543129	
124	120.113106	23.543185	
125	120.078723	23.544256	
126	120.115110	23.544897	
127	120.115761	23.545432	
128	120.116891	23.546362	
129	120.118328	23.547703	
130	120.118381	23.547745	
131	120.138899	23.548775	
132	120.138901	23.548764	
133	120.138896	23.548791	
134	120.138892	23.548848	
135	120.138899	23.548765	
136	120.128397	23.548871	
137	120.128420	23.548822	
138	120.128428	23.548804	
139	120.119993	23.548846	
140	120.128333	23.548959	
141	120.128367	23.548917	
142	120.138907	23.549027	
143	120.138907	23.549024	
144	120.120116	23.548931	
145	120.128293	23.548996	
146	120.138908	23.549111	
147	120.138908	23.549045	
148	120.138907	23.549030	
149	120.138910	23.549064	
150	120.138906	23.549188	
151	120.138906	23.549163	
152	120.138908	23.549250	
153	120.138906	23.549222	
154	120.138915	23.549314	
155	120.138919	23.549344	
156	120.138924	23.549378	
157	120.138933	23.549412	
158	120.127676	23.549505	
159	120.138871	23.549637	
160	120.138883	23.549580	
161	120.138867	23.549691	
162	120.138866	23.549780	
163	120.127250	23.549856	
164	120.138865	23.549870	
165	120.138870	23.549942	
166	120.121468	23.549995	

編號	X 座標	Y 座標	備註
167	120.138885	23.550028	01 海洋資源地區第一類之一_野生動物重要棲息環境(中華白海豚野生動物重要棲息環境)
168	120.121521	23.550031	
169	120.121564	23.550053	
170	120.126913	23.550135	
171	120.138900	23.550120	
172	120.126766	23.550215	
173	120.126807	23.550199	
174	120.126818	23.550195	
175	120.126868	23.550168	
176	120.138924	23.550264	
177	120.083304	23.549990	
178	120.138940	23.550348	
179	120.126127	23.550423	
180	120.138982	23.550561	
181	120.125428	23.550650	
182	120.123101	23.550733	
183	120.139025	23.550783	
184	120.123144	23.550749	
185	120.123189	23.550761	
186	120.123235	23.550769	
187	120.123281	23.550771	
188	120.124513	23.550778	
189	120.124952	23.550781	
190	120.125031	23.550774	
191	120.125092	23.550759	
192	120.139092	23.551133	
193	120.139163	23.551532	
194	120.139226	23.551881	
195	120.139249	23.552015	
196	120.139349	23.552593	
197	120.139405	23.552861	
198	120.139491	23.553266	
199	120.139510	23.553359	
200	120.139521	23.553425	
201	120.139549	23.553608	
202	120.139566	23.553714	
203	120.139590	23.553865	
204	120.139621	23.554062	
205	120.139641	23.554188	
206	120.139668	23.554357	
207	120.139678	23.554558	
208	120.139684	23.554670	
209	120.139690	23.554769	
210	120.139701	23.555388	
211	120.139704	23.555568	
212	120.139713	23.555803	
213	120.139719	23.555999	
214	120.139729	23.556285	
215	120.139733	23.556412	
216	120.139736	23.556516	
217	120.139736	23.556541	
218	120.139738	23.556621	
219	120.139741	23.556766	
220	120.139743	23.556875	
221	120.139742	23.556855	
222	120.139742	23.556806	

海洋資源地區-參考座標 (WGS84)

編號	X 座標	Y 座標	備註
223	120.139744	23.556971	01 海洋資源地區第一類之一_野生動物重要棲息環境(中華白海豚野生動物重要棲息環境)
224	120.139730	23.557065	
225	120.139717	23.557158	
226	120.137992	23.557308	
227	120.138045	23.557287	
228	120.138100	23.557272	
229	120.138157	23.557263	
230	120.138214	23.557262	
231	120.138594	23.557264	
232	120.138845	23.557265	
233	120.139275	23.557266	
234	120.139368	23.557267	
235	120.139517	23.557267	
236	120.139701	23.557265	
237	120.137853	23.557408	
238	120.137895	23.557369	
239	120.137942	23.557336	
240	120.137784	23.557499	
241	120.137816	23.557451	
242	120.137758	23.557550	
243	120.137726	23.557660	
244	120.137722	23.557687	
245	120.137735	23.557620	
246	120.137730	23.557638	
247	120.137712	23.557763	
248	120.137716	23.557732	
249	120.137705	23.557817	
250	120.137709	23.557786	
251	120.137689	23.557942	
252	120.137697	23.557878	
253	120.137607	23.558572	
254	120.137610	23.558549	
255	120.137606	23.558583	
256	120.137292	23.559760	
257	120.137301	23.559741	
258	120.137296	23.559750	
259	120.137304	23.559733	
260	120.137310	23.559721	
261	120.137317	23.559708	
262	120.137320	23.559704	
263	120.137268	23.559836	
264	120.137273	23.559819	
265	120.137270	23.559831	
266	120.137271	23.559825	
267	120.137278	23.559802	
268	120.137280	23.559795	
269	120.137276	23.559807	
270	120.137282	23.559787	
271	120.137281	23.559791	
272	120.137274	23.559813	
273	120.137287	23.559775	
274	120.137290	23.559766	
275	120.137284	23.559781	
276	120.137257	23.559935	
277	120.137258	23.559914	
278	120.137262	23.559868	

編號	X 座標	Y 座標	備註
279	120.137259	23.559897	01 海洋資源地區第一類之一_野生動物重要棲息環境(中華白海豚野生動物重要棲息環境)
280	120.137259	23.559906	
281	120.137261	23.559879	
282	120.137258	23.559923	
283	120.137260	23.559888	
284	120.137264	23.559858	
285	120.137257	23.559946	
286	120.137256	23.559953	
287	120.137251	23.560060	
288	120.137248	23.560131	
289	120.137246	23.560231	
290	120.137241	23.560635	
291	120.137236	23.560970	
292	120.137233	23.561187	
293	120.137229	23.561526	
294	120.137236	23.561926	
295	120.137245	23.562266	
296	120.137246	23.562299	
297	120.137247	23.562334	
298	120.137250	23.562359	
299	120.137254	23.562384	
300	120.137259	23.562405	
301	120.137264	23.562423	
302	120.137272	23.562450	
303	120.137280	23.562469	
304	120.137290	23.562492	
305	120.137302	23.562516	
306	120.137311	23.562532	
307	120.137325	23.562555	
308	120.137336	23.562570	
309	120.137354	23.562594	
310	120.137371	23.562613	
311	120.137388	23.562630	
312	120.137400	23.562641	
313	120.137411	23.562651	
314	120.137420	23.562659	
315	120.137429	23.562666	
316	120.137444	23.562677	
317	120.137470	23.562694	
318	120.137495	23.562709	
319	120.137518	23.562720	
320	120.137540	23.562730	
321	120.137559	23.562737	
322	120.137581	23.562744	
323	120.138603	23.562752	
324	120.138991	23.562746	
325	120.139274	23.562742	
326	120.139565	23.562738	
327	120.139819	23.562734	
328	120.140106	23.562730	
329	120.140494	23.562752	
330	120.140501	23.562752	
331	120.137596	23.562749	
332	120.137616	23.562754	
333	120.137640	23.562758	
334	120.137656	23.562761	

海洋資源地區-參考座標 (WGS84)

編號	X 座標	Y 座標	備註
335	120.137677	23.562763	01 海洋資源地區第一類之一_野生動物重要棲息環境(中華白海豚野生動物重要棲息環境)
336	120.137744	23.562764	
337	120.137843	23.562763	
338	120.140687	23.562969	
339	120.140779	23.563108	
340	120.140962	23.563386	
341	120.141128	23.563682	
342	120.141329	23.564040	
343	120.141481	23.564425	
344	120.141498	23.564484	
345	120.141574	23.564746	
346	120.141776	23.565449	
347	120.141900	23.565885	
348	120.141988	23.566192	
349	120.142133	23.566683	
350	120.142348	23.567418	
351	120.142502	23.567967	
352	120.142531	23.568180	
353	120.142531	23.568373	
354	120.142530	23.568603	
355	120.142529	23.568803	
356	120.139978	23.569164	
357	120.140033	23.569159	
358	120.140089	23.569160	
359	120.140144	23.569167	
360	120.139694	23.569239	
361	120.139745	23.569218	
362	120.139799	23.569205	
363	120.139924	23.569175	
364	120.140197	23.569181	
365	120.140249	23.569200	
366	120.140295	23.569223	
367	120.140299	23.569225	
368	120.140345	23.569255	
369	120.142517	23.569275	
370	120.139559	23.569335	
371	120.139600	23.569298	
372	120.139645	23.569265	
373	120.140388	23.569290	
374	120.140427	23.569330	
375	120.139493	23.569424	
376	120.139532	23.569370	
377	120.140460	23.569374	
378	120.140489	23.569421	
379	120.139456	23.569503	
380	120.139482	23.569449	
381	120.140513	23.569472	
382	120.139440	23.569581	
383	120.140536	23.569540	
384	120.140544	23.569575	
385	120.140547	23.569611	
386	120.139436	23.569624	
387	120.139436	23.569672	
388	120.139438	23.569690	
389	120.139437	23.569681	
390	120.139436	23.569620	

編號	X 座標	Y 座標	備註
391	120.139436	23.569657	01 海洋資源地區第一類之一_野生動物重要棲息環境(中華白海豚野生動物重要棲息環境)
392	120.139435	23.569640	
393	120.139436	23.569649	
394	120.139436	23.569664	
395	120.139436	23.569631	
396	120.139439	23.569702	
397	120.142507	23.569660	
398	120.139441	23.569715	
399	120.139449	23.569753	
400	120.139446	23.569740	
401	120.139443	23.569727	
402	120.139452	23.569763	
403	120.139457	23.569781	
404	120.139455	23.569773	
405	120.139472	23.569819	
406	120.139495	23.569877	
407	120.140622	23.569807	
408	120.140653	23.569845	
409	120.140679	23.569886	
410	120.139530	23.569963	
411	120.140701	23.569929	
412	120.142501	23.569908	
413	120.142501	23.569928	
414	120.139566	23.570053	
415	120.140750	23.570044	
416	120.142505	23.570019	
417	120.140768	23.570094	
418	120.140779	23.570144	
419	120.086173	23.569902	
420	120.139624	23.570195	
421	120.140783	23.570196	
422	120.140805	23.570255	
423	120.139652	23.570265	
424	120.140840	23.570339	
425	120.139689	23.570355	
426	120.139728	23.570451	
427	120.139762	23.570535	
428	120.139793	23.570611	
429	120.140985	23.570569	
430	120.141013	23.570593	
431	120.142529	23.570598	
432	120.139814	23.570664	
433	120.139824	23.570688	
434	120.141044	23.570629	
435	120.141070	23.570668	
436	120.141092	23.570710	
437	120.139831	23.570706	
438	120.139838	23.570719	
439	120.139847	23.570737	
440	120.141122	23.570777	
441	120.142536	23.570777	
442	120.139836	23.570887	
443	120.141230	23.570954	
444	120.142544	23.570970	
445	120.142545	23.570984	
446	120.142545	23.571001	

海洋資源地區-參考座標 (WGS84)

編號	X 座標	Y 座標	備註
447	120.142547	23.571032	01 海洋資源地區第一類之一_野生動物重要棲息環境(中華白海豚野生動物重要棲息環境)
448	120.142546	23.571015	
449	120.142555	23.571079	
450	120.142549	23.571051	
451	120.142552	23.571064	
452	120.141325	23.571089	
453	120.142561	23.571109	
454	120.142565	23.571124	
455	120.142558	23.571094	
456	120.142569	23.571140	
457	120.142574	23.571155	
458	120.142577	23.571168	
459	120.142584	23.571191	
460	120.142592	23.571222	
461	120.142588	23.571207	
462	120.142597	23.571238	
463	120.142602	23.571255	
464	120.142606	23.571269	
465	120.142612	23.571287	
466	120.142622	23.571313	
467	120.142618	23.571304	
468	120.142630	23.571329	
469	120.142642	23.571353	
470	120.142636	23.571340	
471	120.141586	23.571374	
472	120.142650	23.571366	
473	120.142659	23.571379	
474	120.142679	23.571410	
475	120.142693	23.571430	
476	120.141669	23.571464	
477	120.141723	23.571518	
478	120.142707	23.571452	
479	120.142717	23.571466	
480	120.142734	23.571492	
481	120.142756	23.571524	
482	120.142771	23.571546	
483	120.142785	23.571568	
484	120.142798	23.571587	
485	120.142812	23.571607	
486	120.141836	23.571634	
487	120.141853	23.571652	
488	120.141866	23.571651	
489	120.141880	23.571649	
490	120.141906	23.571647	
491	120.141944	23.571645	
492	120.141999	23.571643	
493	120.142053	23.571640	
494	120.142109	23.571638	
495	120.142179	23.571635	
496	120.139497	23.572856	
497	120.139551	23.572841	
498	120.139606	23.572831	
499	120.139661	23.572828	
500	120.139702	23.572831	
501	120.139352	23.572939	
502	120.139397	23.572906	

編號	X 座標	Y 座標	備註
503	120.139446	23.572878	01 海洋資源地區第一類之一_野生動物重要棲息環境(中華白海豚野生動物重要棲息環境)
504	120.139275	23.573019	
505	120.139311	23.572976	
506	120.139212	23.573130	
507	120.139219	23.573113	
508	120.139225	23.573100	
509	120.139230	23.573091	
510	120.139234	23.573085	
511	120.139241	23.573070	
512	120.139185	23.573221	
513	120.139191	23.573193	
514	120.139189	23.573204	
515	120.139195	23.573179	
516	120.139199	23.573165	
517	120.139205	23.573149	
518	120.139183	23.573238	
519	120.139163	23.573376	
520	120.139159	23.573401	
521	120.139170	23.573326	
522	120.139159	23.573492	
523	120.139158	23.573475	
524	120.139157	23.573431	
525	120.139157	23.573439	
526	120.139157	23.573457	
527	120.139158	23.573412	
528	120.139161	23.573506	
529	120.139162	23.573519	
530	120.139165	23.573534	
531	120.139171	23.573559	
532	120.139177	23.573583	
533	120.139188	23.573614	
534	120.139198	23.573639	
535	120.139208	23.573659	
536	120.139222	23.573684	
537	120.139238	23.573709	
538	120.139259	23.573738	
539	120.139281	23.573763	
540	120.139300	23.573783	
541	120.139320	23.573800	
542	120.139318	23.573799	
543	120.139334	23.573812	
544	120.139354	23.573827	
545	120.139369	23.573838	
546	120.139389	23.573850	
547	120.139406	23.573859	
548	120.139418	23.573865	
549	120.139436	23.573874	
550	120.139444	23.573877	
551	120.139460	23.573883	
552	120.139477	23.573889	
553	120.139491	23.573893	
554	120.139506	23.573898	
555	120.139518	23.573901	
556	120.139533	23.573904	
557	120.139551	23.573907	
558	120.139569	23.573909	

海洋資源地區-參考座標 (WGS84)

編號	X 座標	Y 座標	備註
559	120.139602	23.573912	01 海洋資源地區第一類之一_野生動物重要棲息環境(中華白海豚野生動物重要棲息環境)
560	120.139639	23.573912	
561	120.139726	23.573913	
562	120.139790	23.573914	
563	120.139897	23.573927	
564	120.139962	23.573936	
565	120.140044	23.573946	
566	120.140114	23.573955	
567	120.140160	23.573961	
568	120.140170	23.574469	
569	120.140173	23.574583	
570	120.140171	23.574528	
571	120.140173	23.574610	
572	120.140175	23.574705	
573	120.139628	23.574855	
574	120.139650	23.574844	
575	120.139672	23.574834	
576	120.139698	23.574825	
577	120.139720	23.574818	
578	120.139740	23.574813	
579	120.139732	23.574815	
580	120.139763	23.574808	
581	120.139787	23.574805	
582	120.139811	23.574802	
583	120.139837	23.574801	
584	120.139858	23.574800	
585	120.139872	23.574800	
586	120.139890	23.574799	
587	120.139920	23.574798	
588	120.139950	23.574797	
589	120.139976	23.574796	
590	120.140009	23.574795	
591	120.140051	23.574793	
592	120.140177	23.574777	
593	120.140177	23.574788	
594	120.139507	23.574947	
595	120.139522	23.574931	
596	120.139538	23.574917	
597	120.139548	23.574908	
598	120.139559	23.574899	
599	120.139574	23.574888	
600	120.139576	23.574887	
601	120.139593	23.574876	
602	120.139609	23.574865	
603	120.139448	23.575022	
604	120.139462	23.575000	
605	120.139476	23.574982	
606	120.139492	23.574963	
607	120.139401	23.575122	
608	120.139403	23.575116	
609	120.139413	23.575091	
610	120.139408	23.575104	
611	120.139419	23.575076	
612	120.139428	23.575059	
613	120.139437	23.575041	
614	120.139382	23.575206	

編號	X 座標	Y 座標	備註
615	120.139383	23.575196	01 海洋資源地區第一類之一_野生動物重要棲息環境(中華白海豚野生動物重要棲息環境)
616	120.139394	23.575145	
617	120.139391	23.575156	
618	120.139398	23.575131	
619	120.139377	23.575255	
620	120.139378	23.575292	
621	120.139377	23.575290	
622	120.139378	23.575374	
623	120.139379	23.575458	
624	120.139386	23.575523	
625	120.139398	23.575569	
626	120.139421	23.575630	
627	120.139448	23.575681	
628	120.139484	23.575732	
629	120.139512	23.575763	
630	120.139554	23.575802	
631	120.139591	23.575829	
632	120.139644	23.575860	
633	120.139697	23.575882	
634	120.139742	23.575895	
635	120.139791	23.575904	
636	120.139844	23.575908	
637	120.139936	23.575904	
638	120.140033	23.575899	
639	120.140157	23.575892	
640	120.140180	23.576985	
641	120.140189	23.578137	
642	120.087346	23.578040	
643	120.087351	23.578068	
644	120.094593	23.578110	
645	120.128748	23.578304	
646	120.139377	23.578362	
647	120.140191	23.578367	
648	120.140191	23.578345	
649	120.103287	23.688540	
650	120.106228	23.690200	
651	120.111897	23.693397	
652	120.124184	23.698014	
653	120.127678	23.698880	
654	120.127689	23.698883	
655	120.129622	23.703255	
656	120.130619	23.705512	
657	120.135053	23.715540	
658	120.141542	23.730219	
659	120.153486	23.757223	
660	120.123785	23.757132	
661	120.150104	23.758559	
662	120.154086	23.758581	
663	120.120305	23.762047	
664	120.124534	23.765676	
665	120.142396	23.780998	
666	120.116694	23.781354	
667	120.149260	23.785327	
668	120.149292	23.785347	
669	120.156527	23.789908	
670	120.161357	23.797182	