彰化縣國土功能分區圖

溪頭

95204016

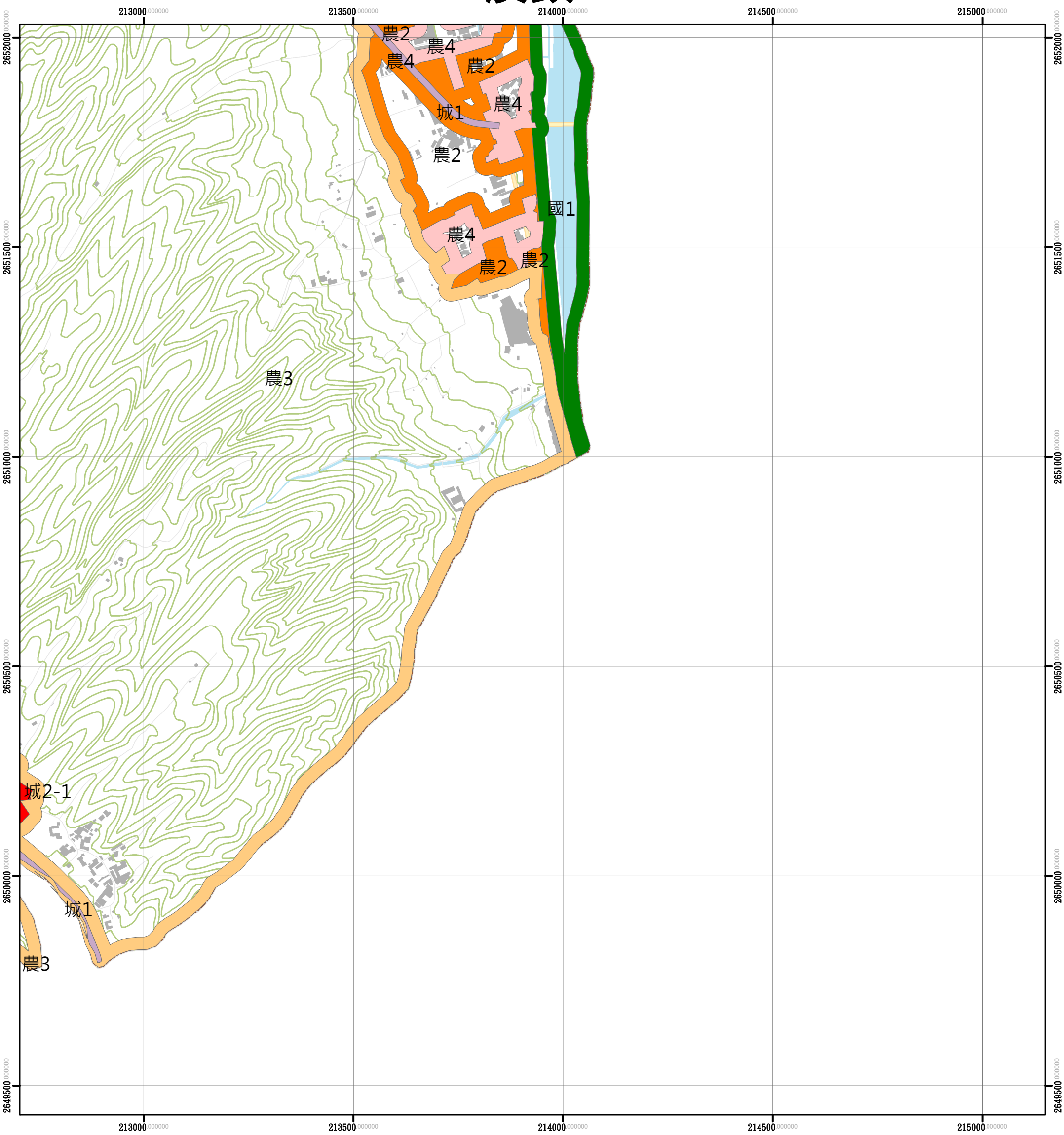

圖例

國土保育地區	海洋資源地區	農業發展地區	城鄉發展地區
第一類	第一類之一	第一類	第一類
第二類	第一類之二	第二類	第二類之一
第三類	第一類之三	第三類	第二類之二
第四類	第二類	第四類	第二類之三
	第三類	第五類	第三類

N
W E
S

0 100 200
公尺

95204005 同安寮	95204006 石川	
95204015 湖水坑	95204016 溪頭	
95204025 出水	95204026 六分寮	

芬園鄉

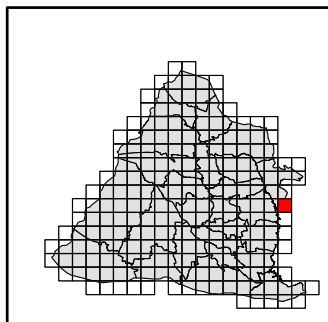

繪製時間：112年6月

公開展覽草案

彰化縣國土功能分區圖

芳苑西(一)

94201021

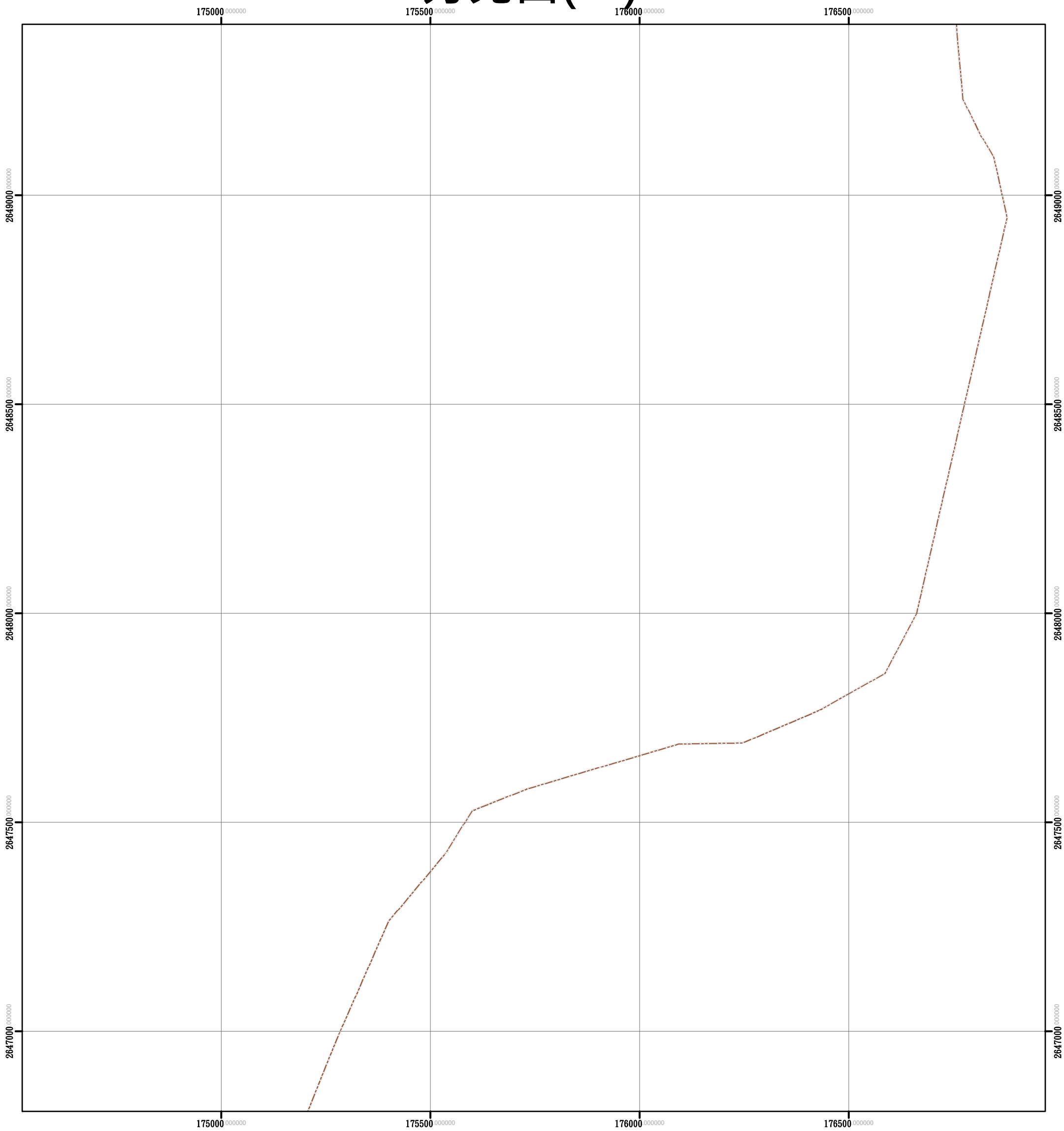

圖例

國土保育地區	海洋資源地區	農業發展地區	城鄉發展地區
第一類	第一類之一	第一類	第一類
第二類	第一類之二	第二類	第二類之一
第三類	第一類之三	第三類	第二類之二
第四類	第二類	第四類	第二類之三
	第三類	第五類	第三類

N
W E
S

0 100 200
公尺

	94201011 王功漁港(二)	94201012 王功漁港(一)
	94201021 芳苑西(一)	94201022 芳苑(西)
94204040 新街(二)	94201031 新街(一)	94201032 新街

芳苑鄉

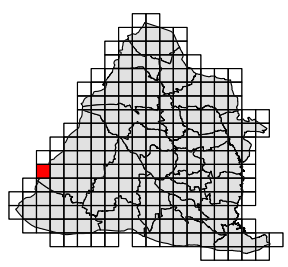

繪製時間：112年6月

公開展覽草案

彰化縣國土功能分區圖

芳苑(西)

94201022

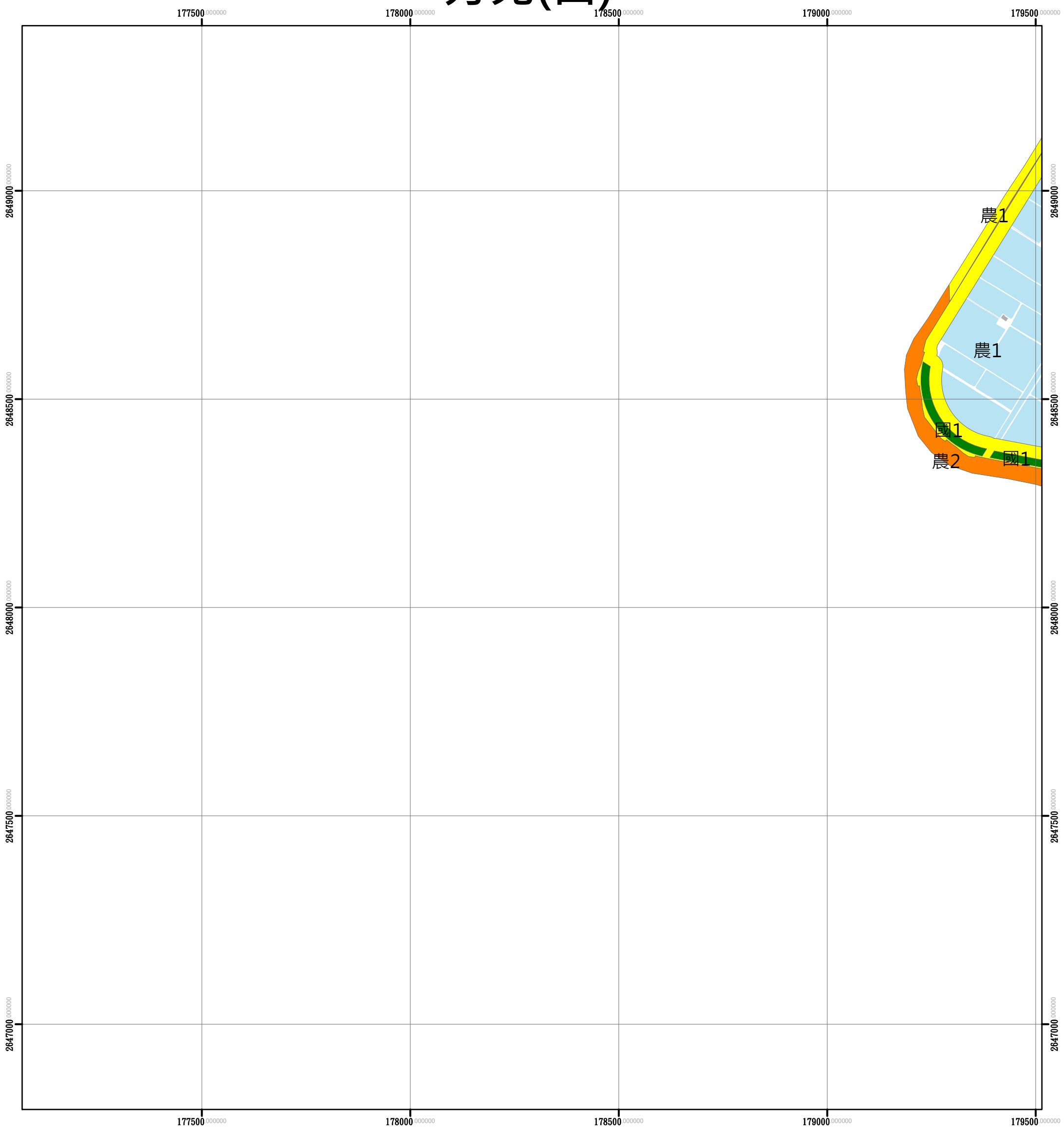

圖例

國土保育地區	海洋資源地區	農業發展地區	城鄉發展地區
第一類	第一類之一	第一類	第一類
第二類	第一類之二	第二類	第二類之一
第三類	第一類之三	第三類	第二類之二
第四類	第二類	第四類	第二類之三
	第三類	第五類	第三類

N
W E
S

0 100 200
公尺

94201011 王功漁港(二)	94201012 王功漁港(一)	94201013 王功漁港
94201021 芳苑西(一)	94201022 芳苑(西)	94201023 芳苑
94201031 新街(一)	94201032 新街	94201033 頂廓

芳苑鄉

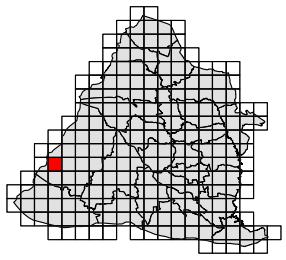

繪製時間：112年6月

公開展覽草案

彰化縣國土功能分區圖

芳苑

94201023

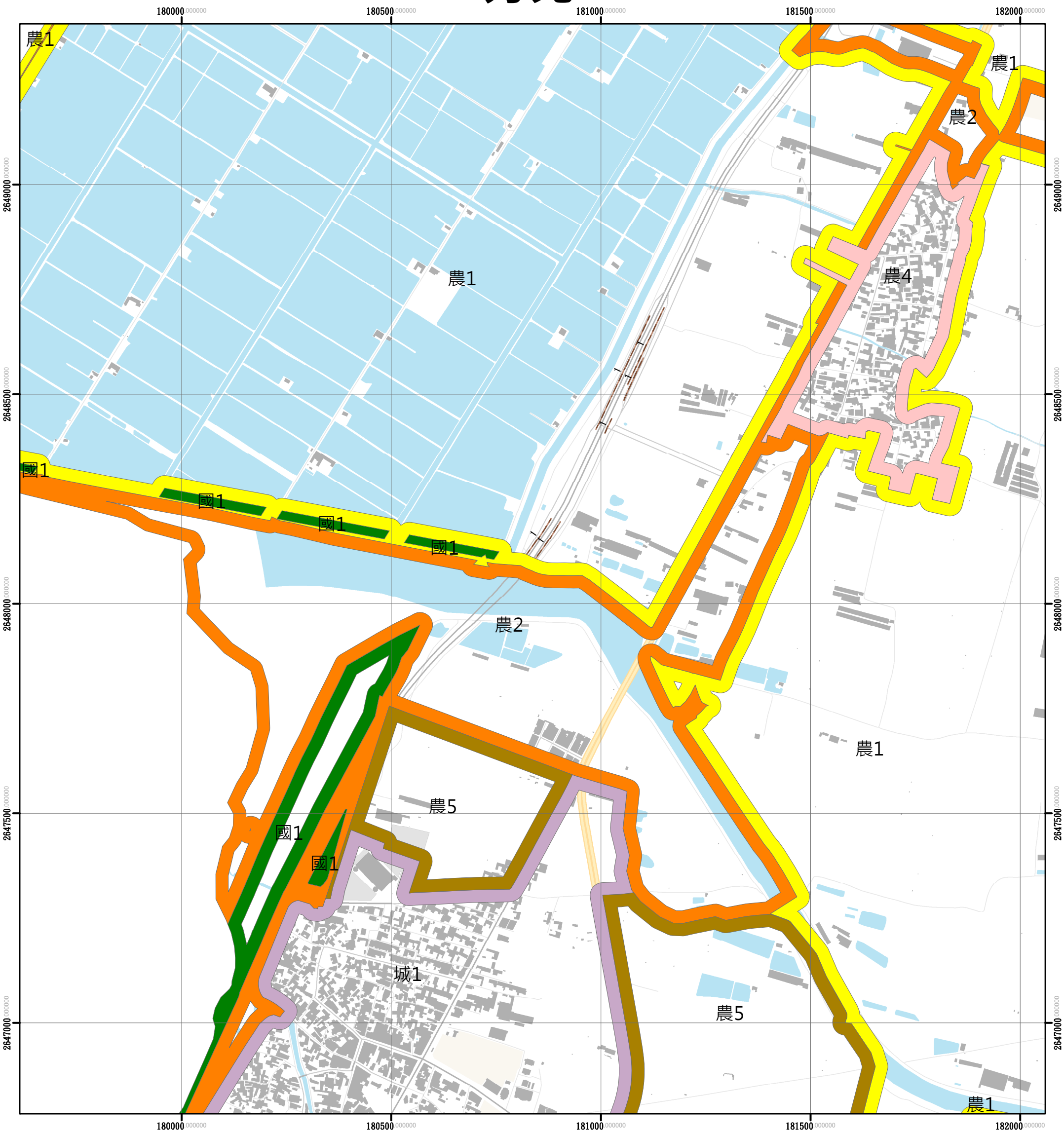

圖例

國土保育地區	海洋資源地區	農業發展地區	城鄉發展地區
第一類	第一類之一	第一類	第一類
第二類	第一類之二	第二類	第二類之一
第三類	第一類之三	第三類	第二類之二
第四類	第二類	第四類	第二類之三
	第三類	第五類	第三類

N
W E
S

0 100 200
公尺

94201012 王功漁港(一)	94201013 王功漁港	94201014 王功
94201022 芳苑(西)	94201023 芳苑	94201024 五圳
94201032 新街	94201033 頂廓	94201034 後寮

芳苑鄉

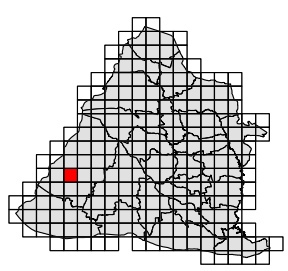

繪製時間：112年6月

公開展覽草案

彰化縣國土功能分區圖

五圳

94201024

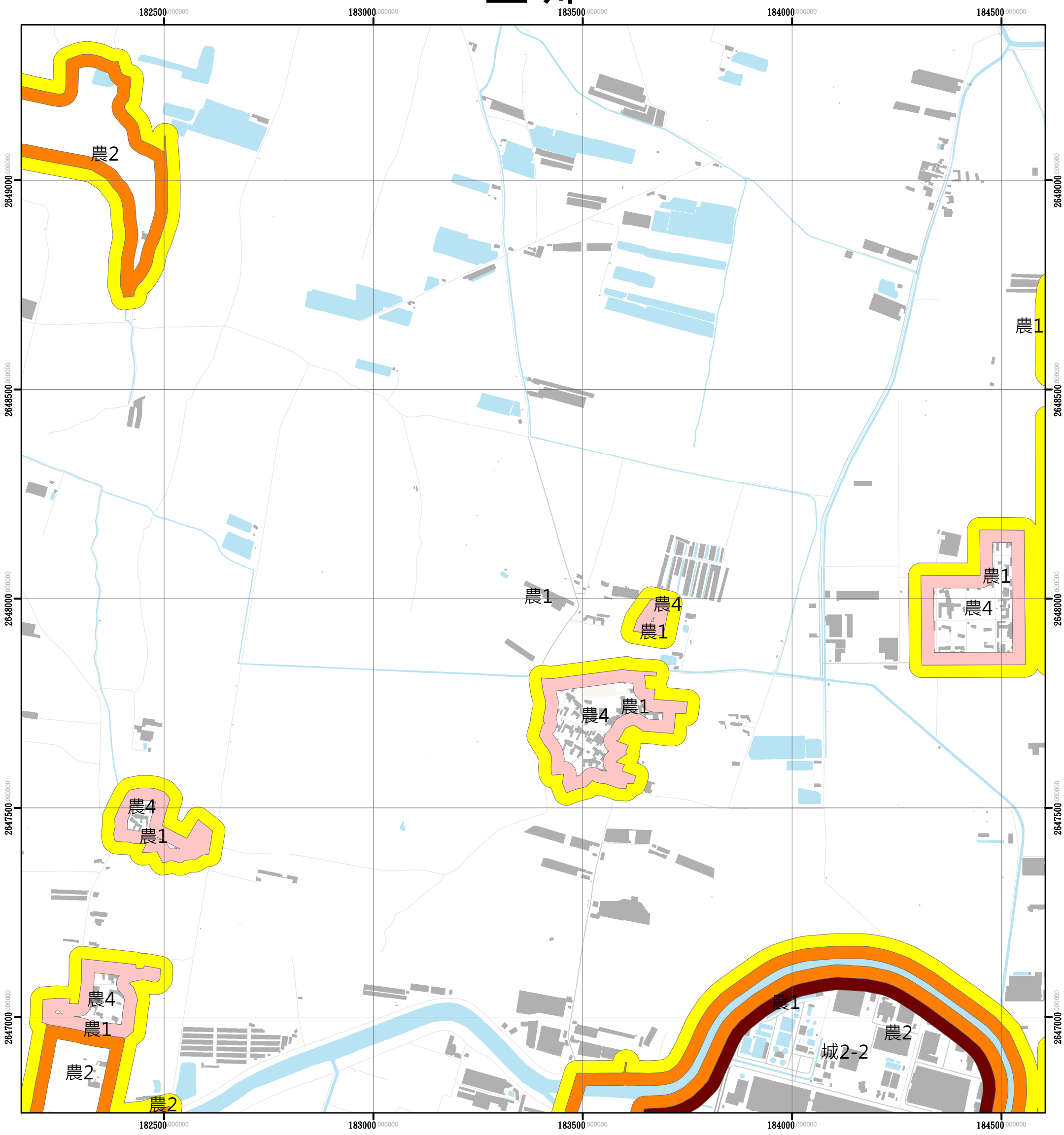

圖例

國土保育地區	海洋資源地區	農業發展地區	城鄉發展地區
第一類	第一類之一	第一類	第一類
第二類	第一類之二	第二類	第二類之一
第三類	第一類之三	第三類	第二類之二
第四類	第二類	第四類	第二類之三
	第三類	第五類	第三類

N
W E
S

0 100 200
公尺

94201013 王功漁港	94201014 王功	94201015 崙腳
94201023 芳苑	94201024 五圳	94201025 東口
94201033 頂廓	94201034 後寮	94201035 二林

芳苑鄉

繪製時間：112年6月

公開展覽草案

彰化縣國土功能分區圖

東口

94201025

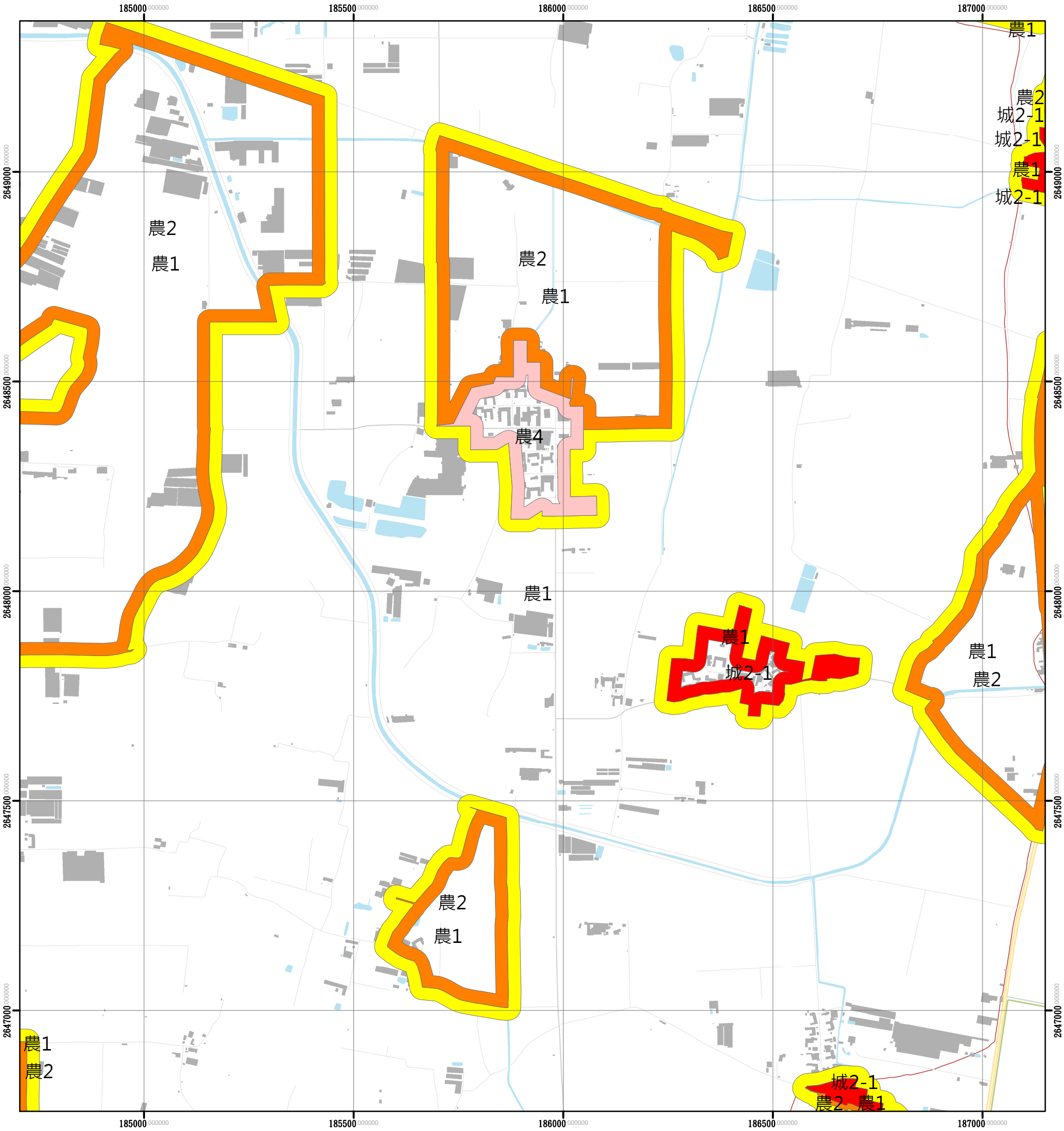

圖例

國土保育地區	海洋資源地區	農業發展地區	城鄉發展地區
第一類	第一類之一	第一類	第一類
第二類	第一類之二	第二類	第二類之一
第三類	第一類之三	第三類	第二類之二
第四類	第二類	第四類	第二類之三
	第三類	第五類	第三類

N
W E
S

0 100 200
公尺

94201014 王功	94201015 崙腳	94201016 王功寮
94201024 五圳	94201025 東口	94201026 趙甲里
94201034 後寮	94201035 二林	94201036 二村農場

芳苑鄉

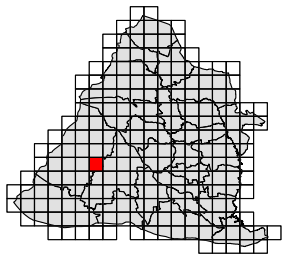

繪製時間：112年6月

公開展覽草案

彰化縣國土功能分區圖

趙甲里

94201026

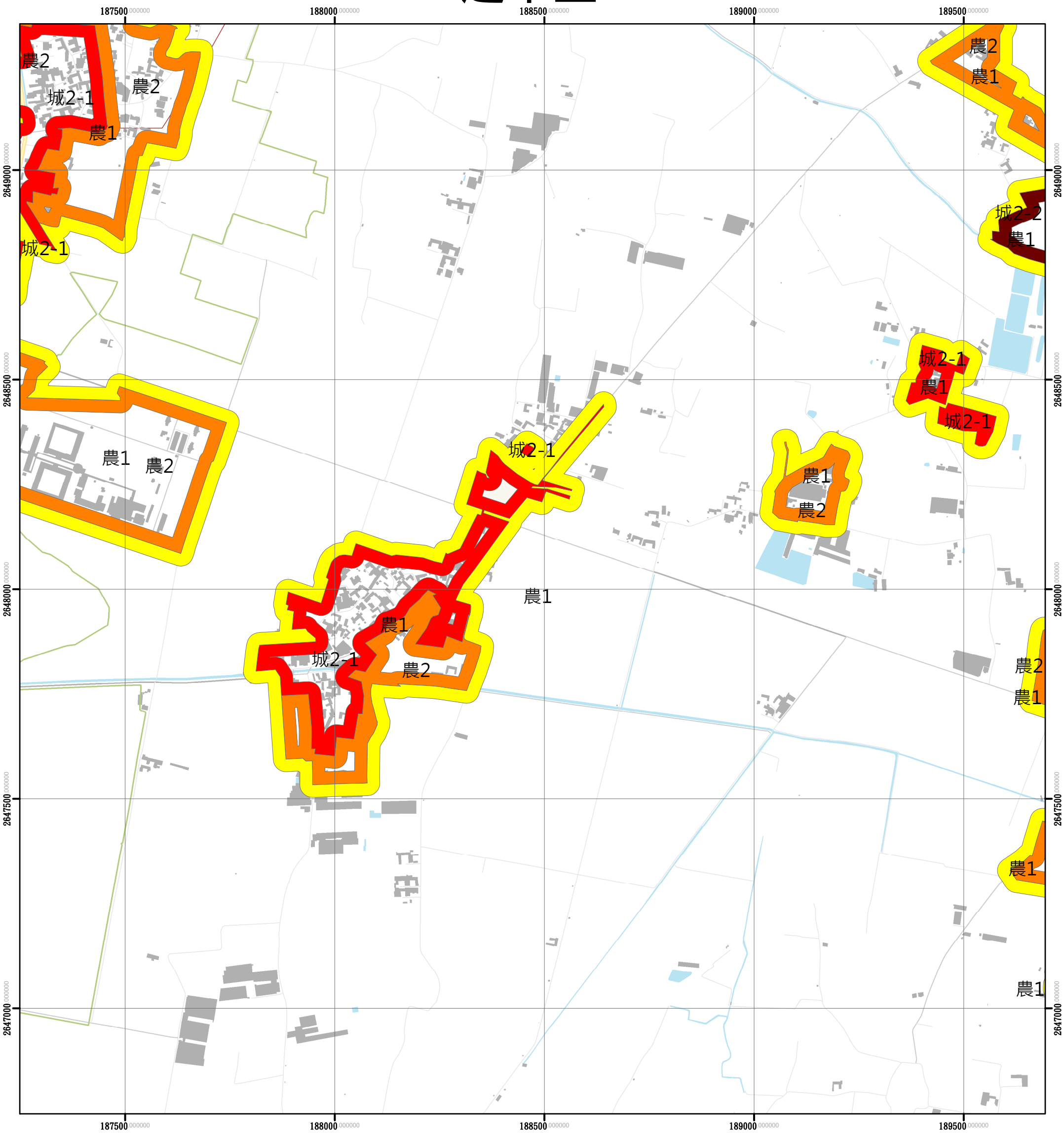

圖例

國土保育地區	海洋資源地區	農業發展地區	城鄉發展地區
第一類	第一類之一	第一類	第一類
第二類	第一類之二	第二類	第二類之一
第三類	第一類之三	第三類	第二類之二
第四類	第二類	第四類	第二類之三
	第三類	第五類	第三類

N
W E
S

0 100 200
公尺

94201015 崙腳	94201016 王功寮	94201017 萬興
94201025 東口	94201026 趙甲里	94201027 萬合
94201035 二林	94201036 二村農場	94201037 大永

二林鎮

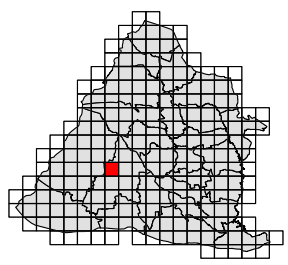

繪製時間：112年6月

公開展覽草案

彰化縣國土功能分區圖

萬合

94201027

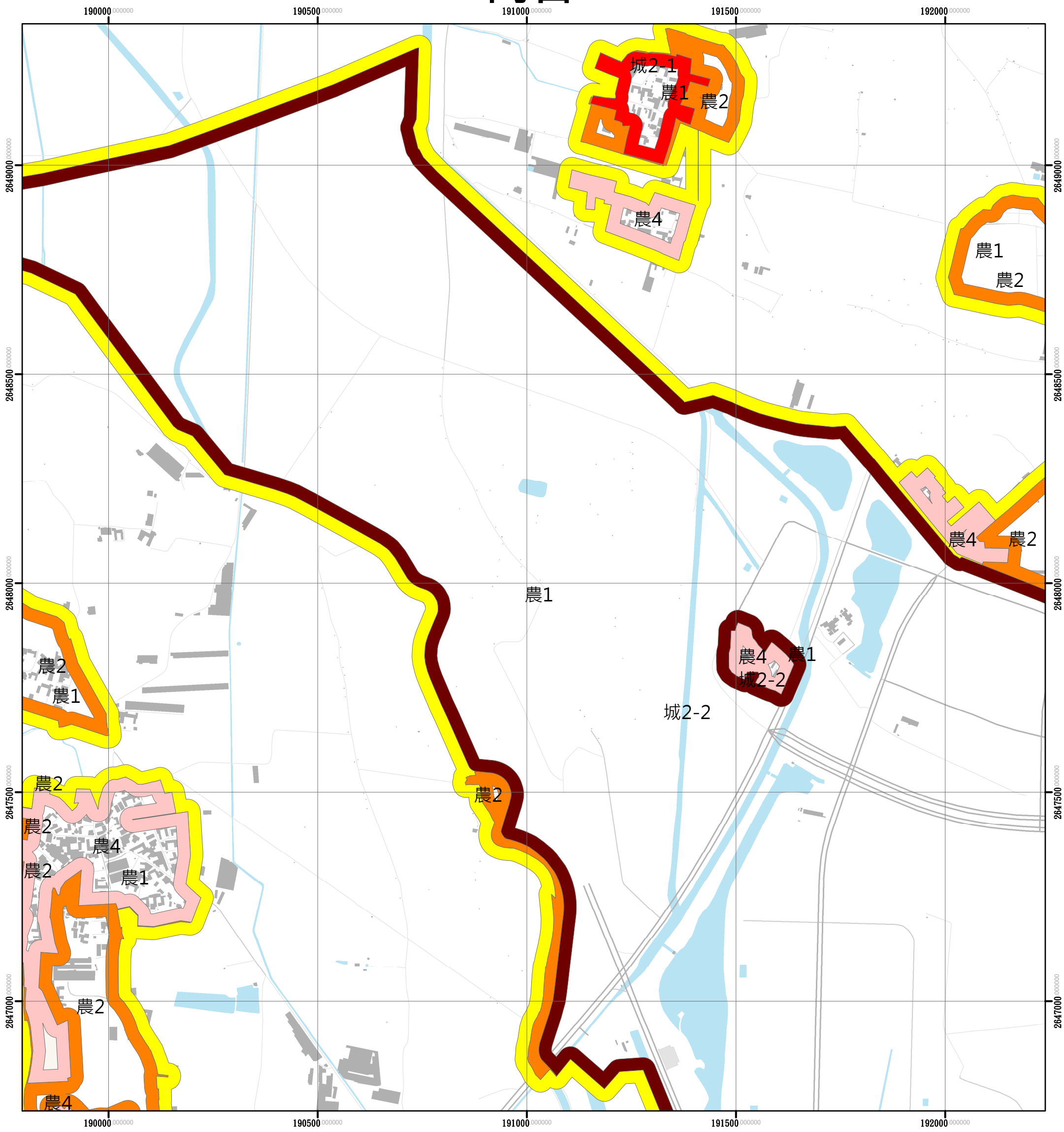

圖例

國土保育地區	海洋資源地區	農業發展地區	城鄉發展地區
第一類	第一類之一	第一類	第一類
第二類	第一類之二	第二類	第二類之一
第三類	第一類之三	第三類	第二類之二
第四類	第二類	第四類	第二類之三
	第三類	第五類	第三類

N
W E
S
0 100 200
公尺

94201016 王功寮	94201017 萬興	94201018 外四塊厝
94201026 趙甲里	94201027 萬合	94201028 梅芳里
94201036 二村農場	94201037 大永	94201038 菁埔

二林鎮

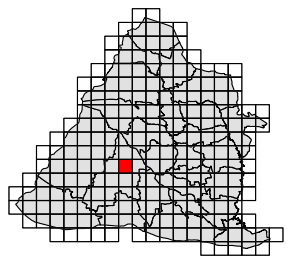

繪製時間：112年6月

公開展覽草案

彰化縣國土功能分區圖

梅芳里

94201028

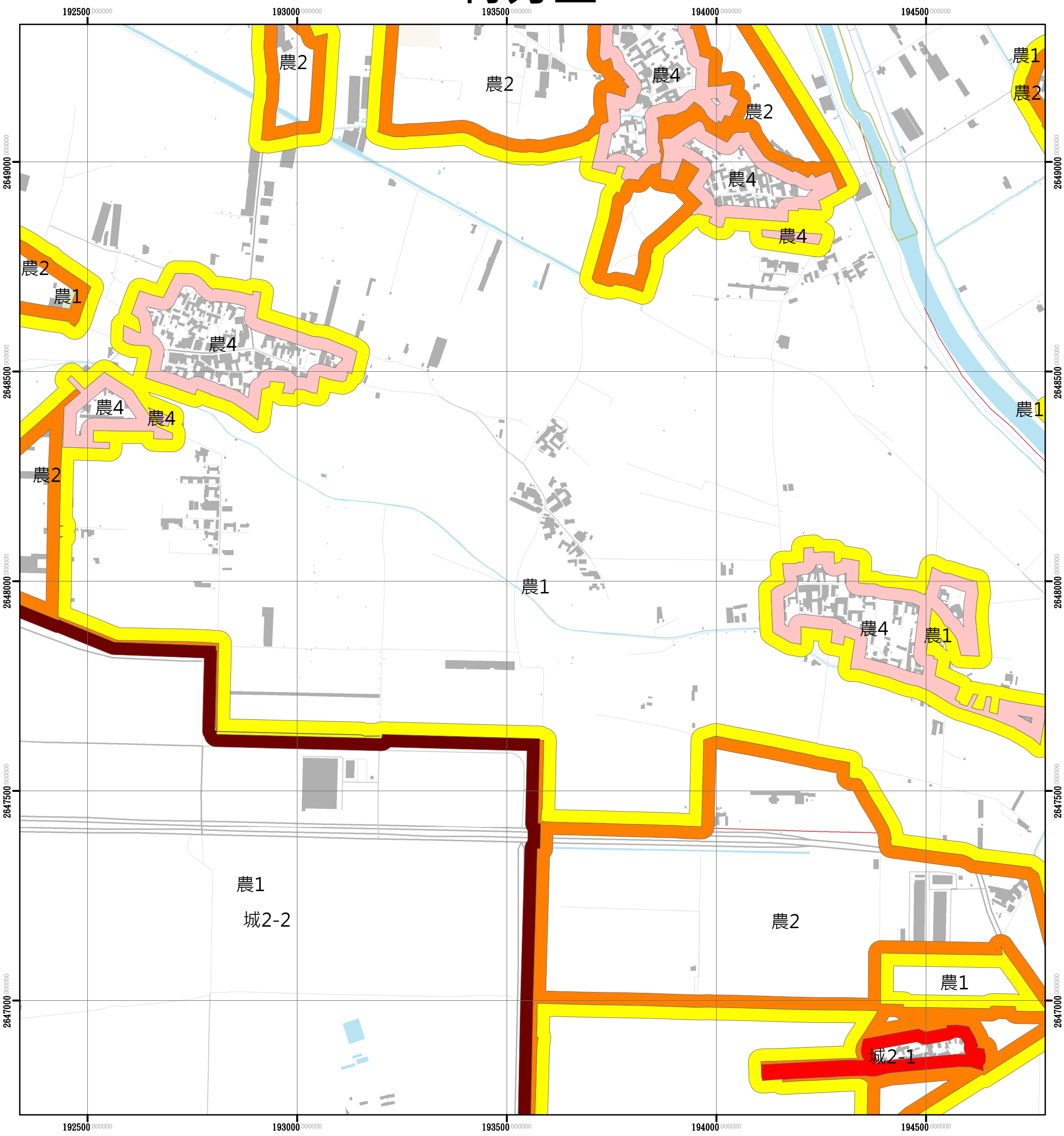

圖例

國土保育地區	海洋資源地區	農業發展地區	城鄉發展地區
第一類	第一類之一	第一類	第一類
第二類	第一類之二	第二類	第二類之一
第三類	第一類之三	第三類	第二類之二
第四類	第二類	第四類	第二類之三
	第三類	第五類	第三類

N
W E
S

0 100 200
公尺

94201017 萬興	94201018 外四塊厝	94201019 溪湖
94201027 萬合	94201028 梅芳里	94201029 西勢厝
94201037 大永	94201038 菁埔	94201039 興農村

二林鎮

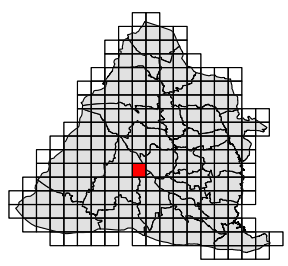

繪製時間：112年6月

公開展覽草案

彰化縣國土功能分區圖

西勢厝

94201029

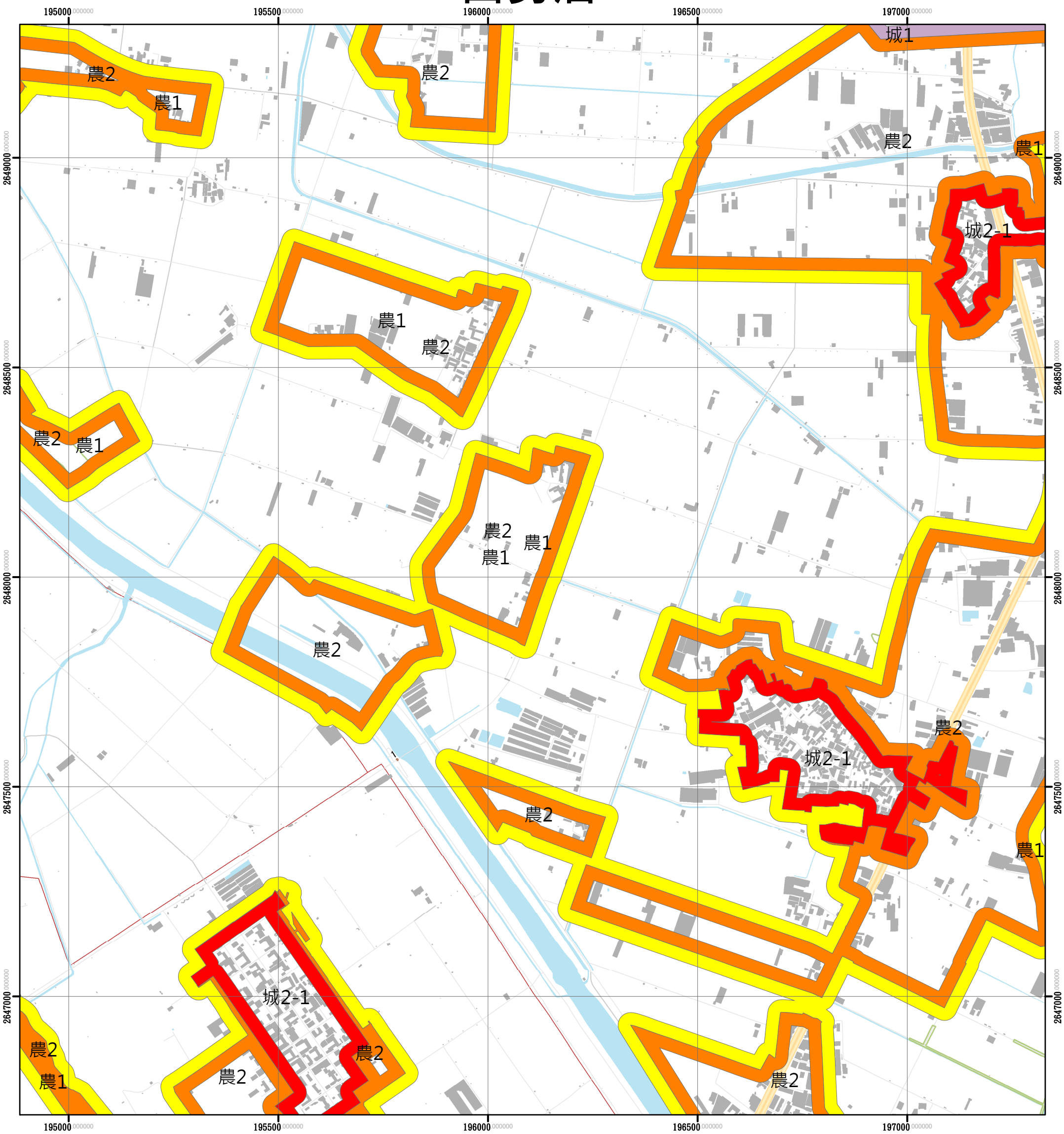

圖例

國土保育地區	海洋資源地區	農業發展地區	城鄉發展地區
第一類	第一類之一	第一類	第一類
第二類	第一類之二	第二類	第二類之一
第三類	第一類之三	第三類	第二類之二
第四類	第二類	第四類	第二類之三
	第三類	第五類	第三類

N
W E
S
0 100 200
公尺

94201018 外四塊厝	94201019 溪湖	94201020 三塊厝
94201028 梅芳里	94201029 西勢厝	94201030 阿媽厝
94201038 菁埔	94201039 興農村	94201040 海豐崙

溪湖鎮

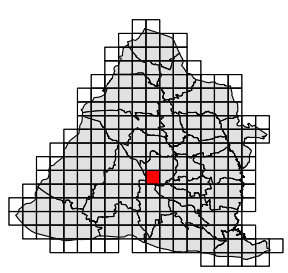

繪製時間：112年6月

公開展覽草案

彰化縣國土功能分區圖

阿媽厝

94201030

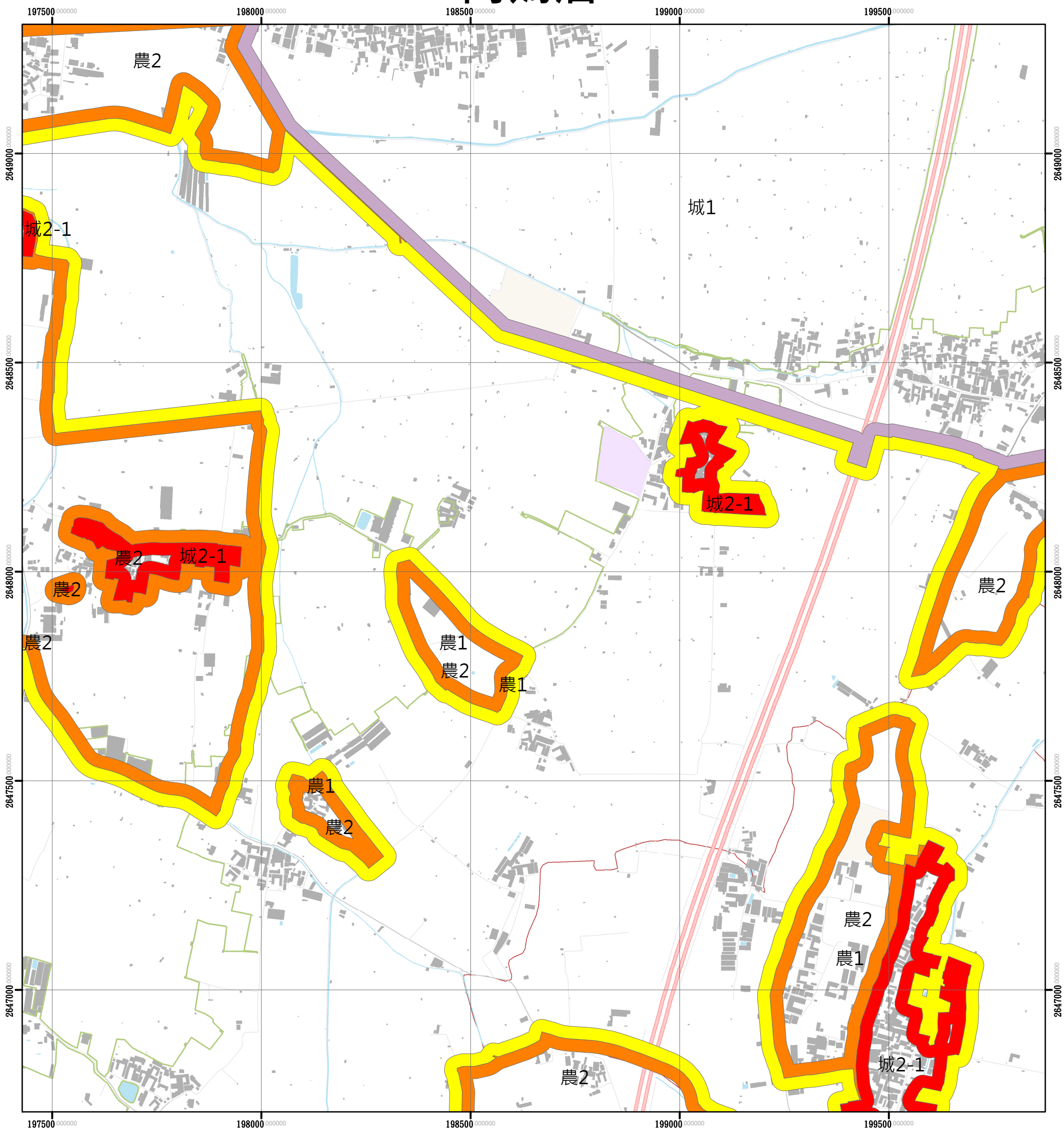

圖例

國土保育地區	海洋資源地區	農業發展地區	城鄉發展地區
第一類	第一類之一	第一類	第一類
第二類	第一類之二	第二類	第二類之一
第三類	第一類之三	第三類	第二類之二
第四類	第二類	第四類	第二類之三
	第三類	第五類	第三類

N
W E
S

0 100 200
公尺

94201019 溪湖	94201020 三塊厝	95204011 梧鳳
94201029 西勢厝	94201030 阿媽厝	95204021 羅厝
94201039 興農村	94201040 海豐崙	95204031 打簾

溪湖鎮

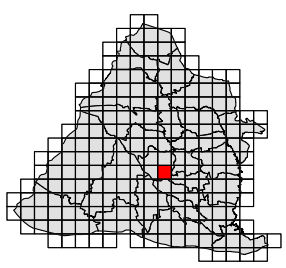

繪製時間：112年6月

公開展覽草案

彰化縣國土功能分區圖

羅厝

95204021

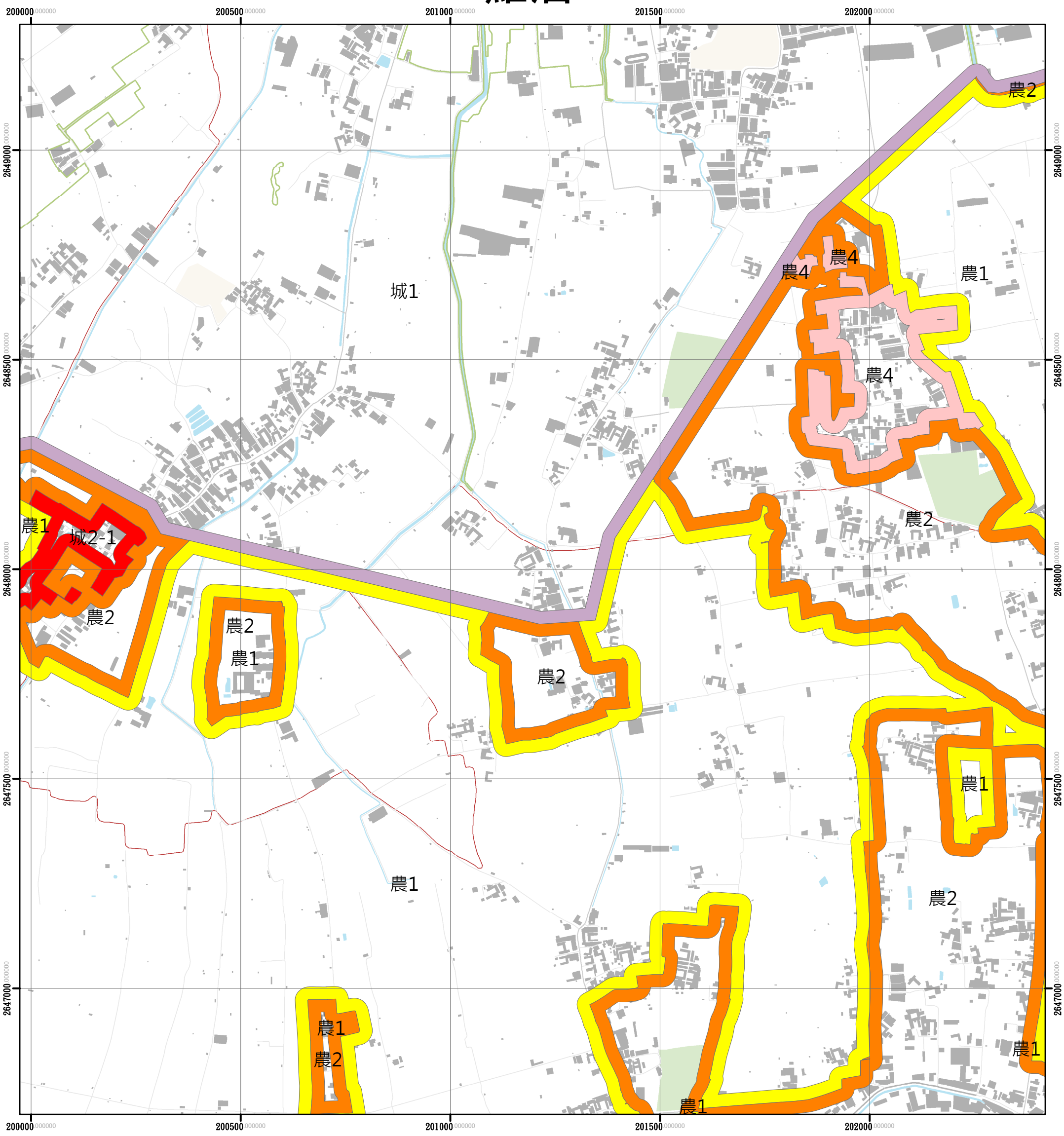

圖例

國土保育地區	海洋資源地區	農業發展地區	城鄉發展地區
第一類	第一類之一	第一類	第一類
第二類	第一類之二	第二類	第二類之一
第三類	第一類之三	第三類	第二類之二
第四類	第二類	第四類	第二類之三
	第三類	第五類	第三類

N
W E
S

0 100 200
公尺

94201020 三塊厝	95204011 梧鳳	95204012 埔心
94201030 阿媽厝	95204021 羅厝	95204022 大溝尾
94201040 海豐崙	95204031 打簾	95204032 永靖

埔心鄉

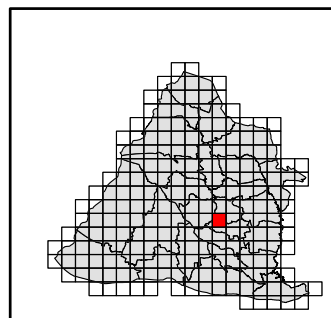

繪製時間：112年6月

公開展覽草案

彰化縣國土功能分區圖

大溝尾

95204022

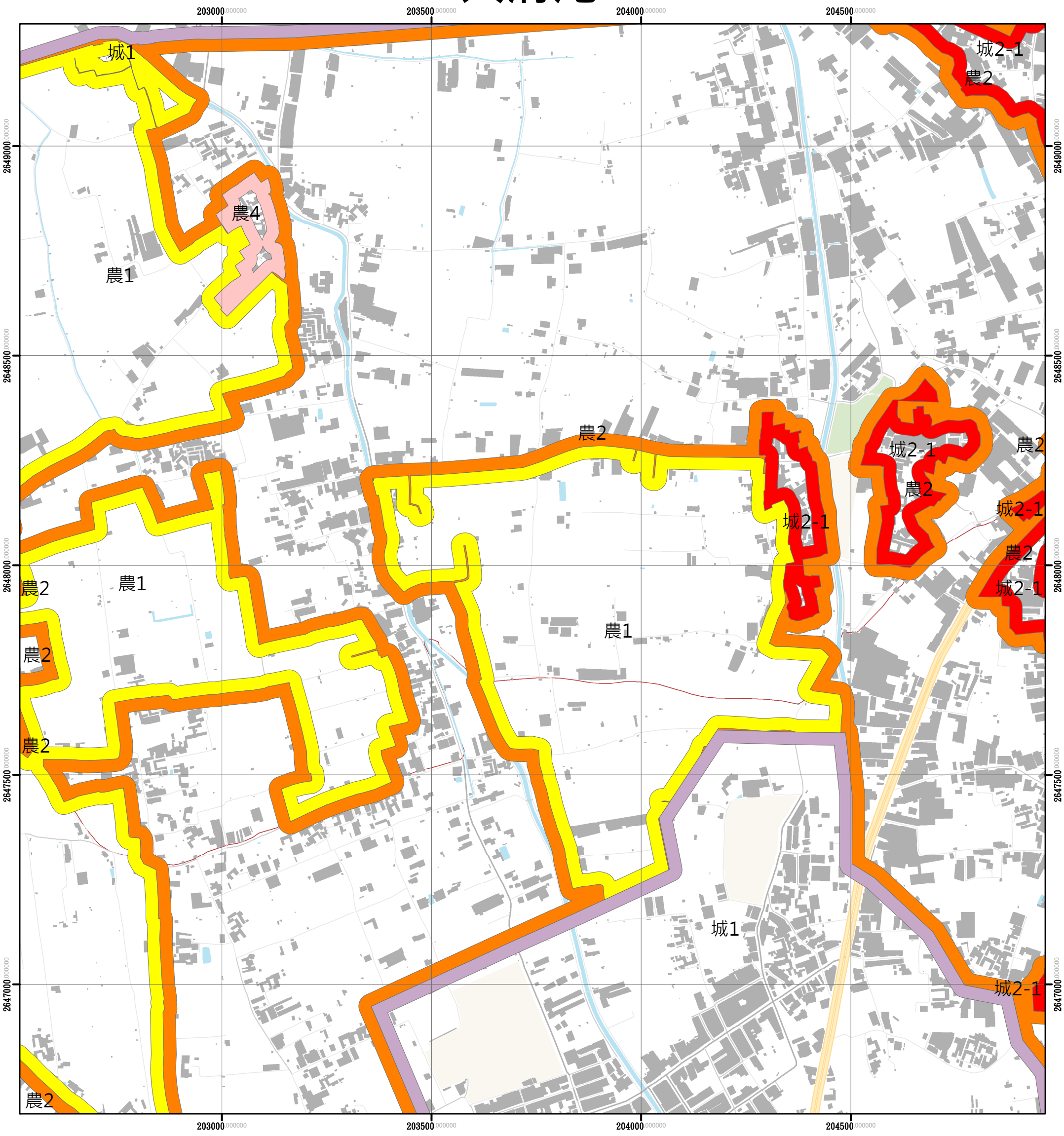

圖例

國土保育地區	海洋資源地區	農業發展地區	城鄉發展地區
第一類	第一類之一	第一類	第一類
第二類	第一類之二	第二類	第二類之一
第三類	第一類之三	第三類	第二類之二
第四類	第二類	第四類	第二類之三
	第三類	第五類	第三類

N
W E
S
0 100 200
公尺

95204011 梧鳳	95204012 埔心	95204013 員林
95204021 羅厝	95204022 大溝尾	95204023 火燒莊
95204031 打廉	95204032 永靖	95204033 湳底

埔心鄉

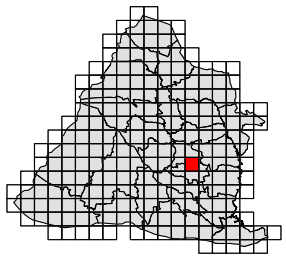

繪製時間：112年6月

公開展覽草案

彰化縣國土功能分區圖

火燒莊

95204023

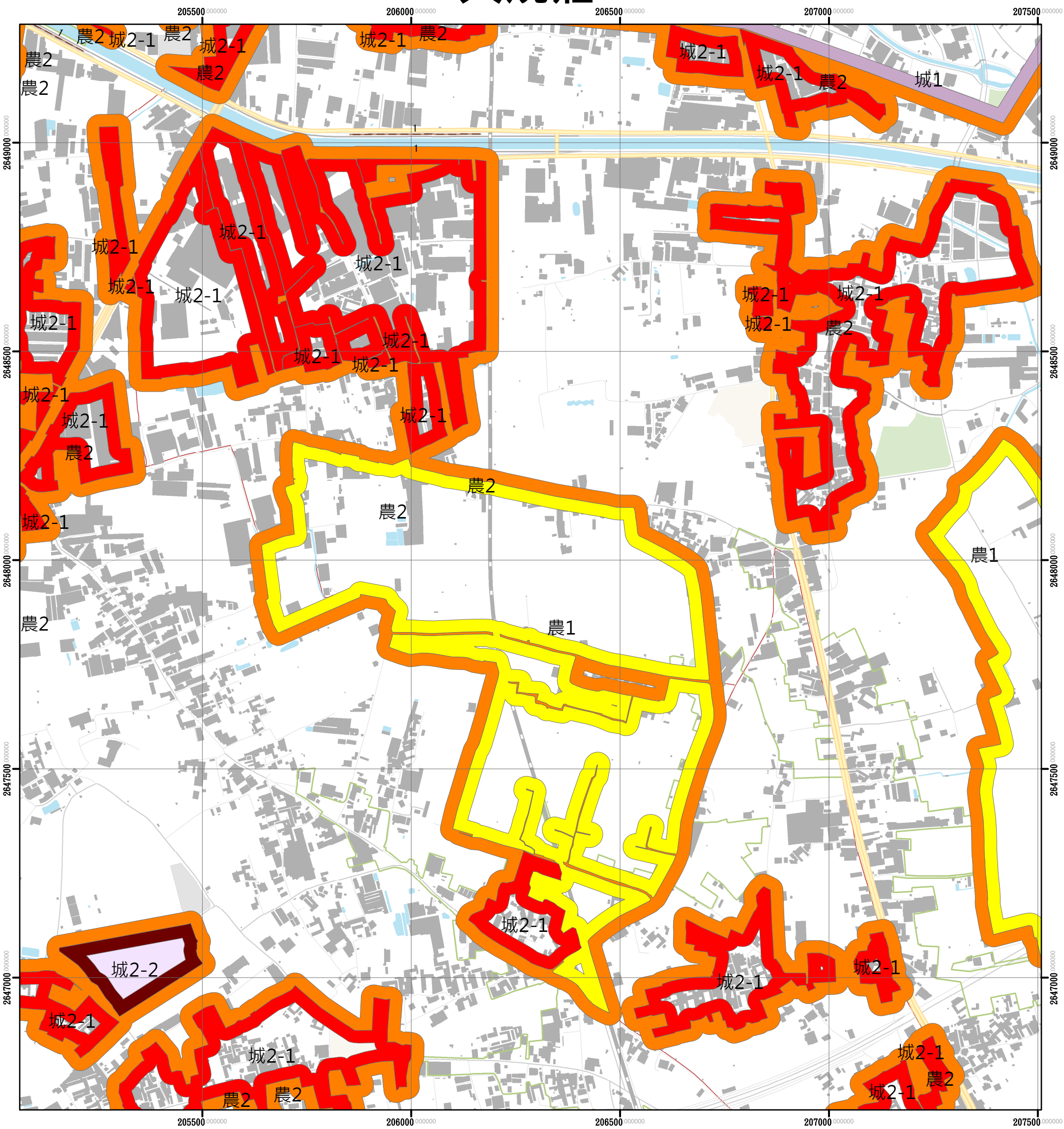

圖例

國土保育地區	海洋資源地區	農業發展地區	城鄉發展地區
第一類	第一類之一	第一類	第一類
第二類	第一類之二	第二類	第二類之一
第三類	第一類之三	第三類	第二類之二
第四類	第二類	第四類	第二類之三
	第三類	第五類	第三類

N
W E
S

0 100 200
公尺

95204012 埔心	95204013 員林	95204014 東山
95204022 大溝尾	95204023 火燒莊	95204024 林厝仔
95204032 永靖	95204033 湳底	95204034 社頭

員林市

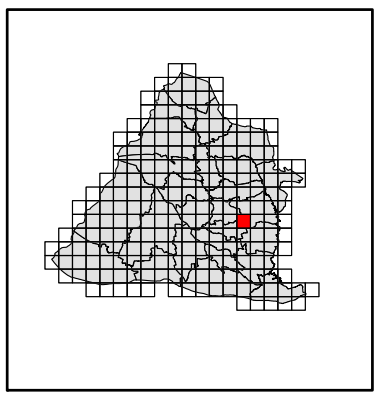

繪製時間：112年6月

公開展覽草案

彰化縣國土功能分區圖

林厝仔

95204024

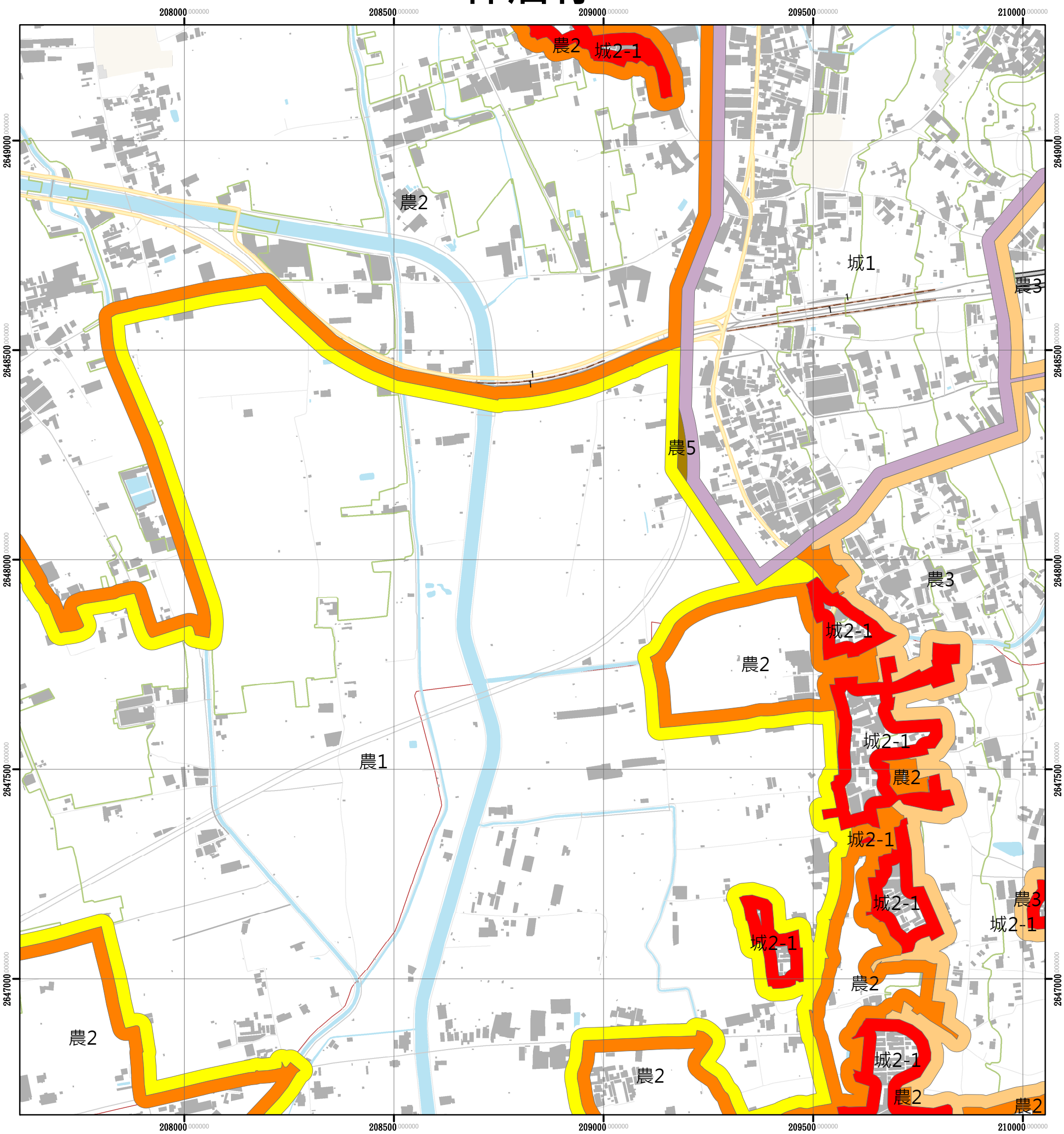

圖例

國土保育地區	海洋資源地區	農業發展地區	城鄉發展地區
第一類	第一類之一	第一類	第一類
第二類	第一類之二	第二類	第二類之一
第三類	第一類之三	第三類	第二類之二
第四類	第二類	第四類	第二類之三
	第三類	第五類	第三類

N
W E
S

0 100 200
公尺

95204013 員林	95204014 東山	95204015 湖水坑
95204023 火燒莊	95204024 林厝仔	95204025 出水
95204033 滴底	95204034 社頭	95204035 仁和

員林市

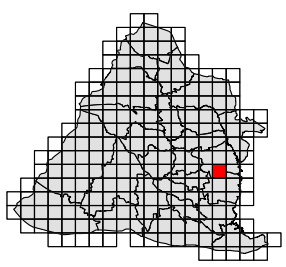

繪製時間：112年6月

公開展覽草案

彰化縣國土功能分區圖

出水

95204025

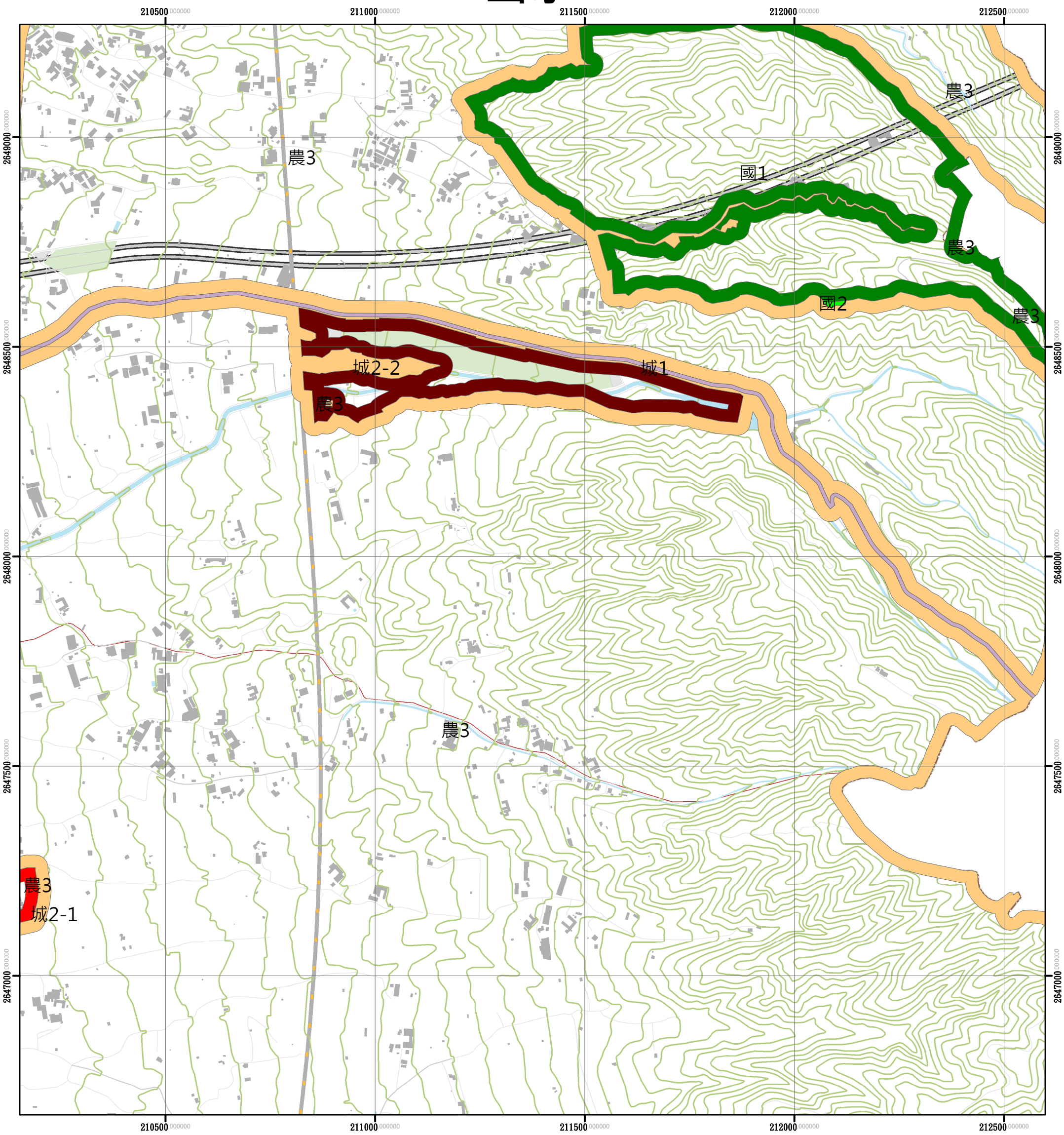

圖例

國土保育地區	海洋資源地區	農業發展地區	城鄉發展地區
第一類	第一類之一	第一類	第一類
第二類	第一類之二	第二類	第二類之一
第三類	第一類之三	第三類	第二類之二
第四類	第二類	第四類	第二類之三
	第三類	第五類	第三類

N
W E
S

0 100 200
公尺

95204014 東山	95204015 湖水坑	95204016 溪頭
95204024 林厝仔	95204025 出水	95204026 六分寮
95204034 社頭	95204035 仁和	95204036 施厝坪

員林市

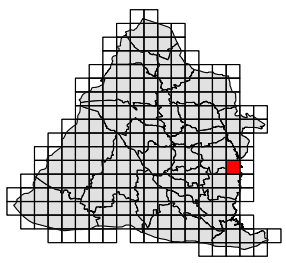

繪製時間：112年6月

公開展覽草案

彰化縣國土功能分區圖

六分寮

95204026

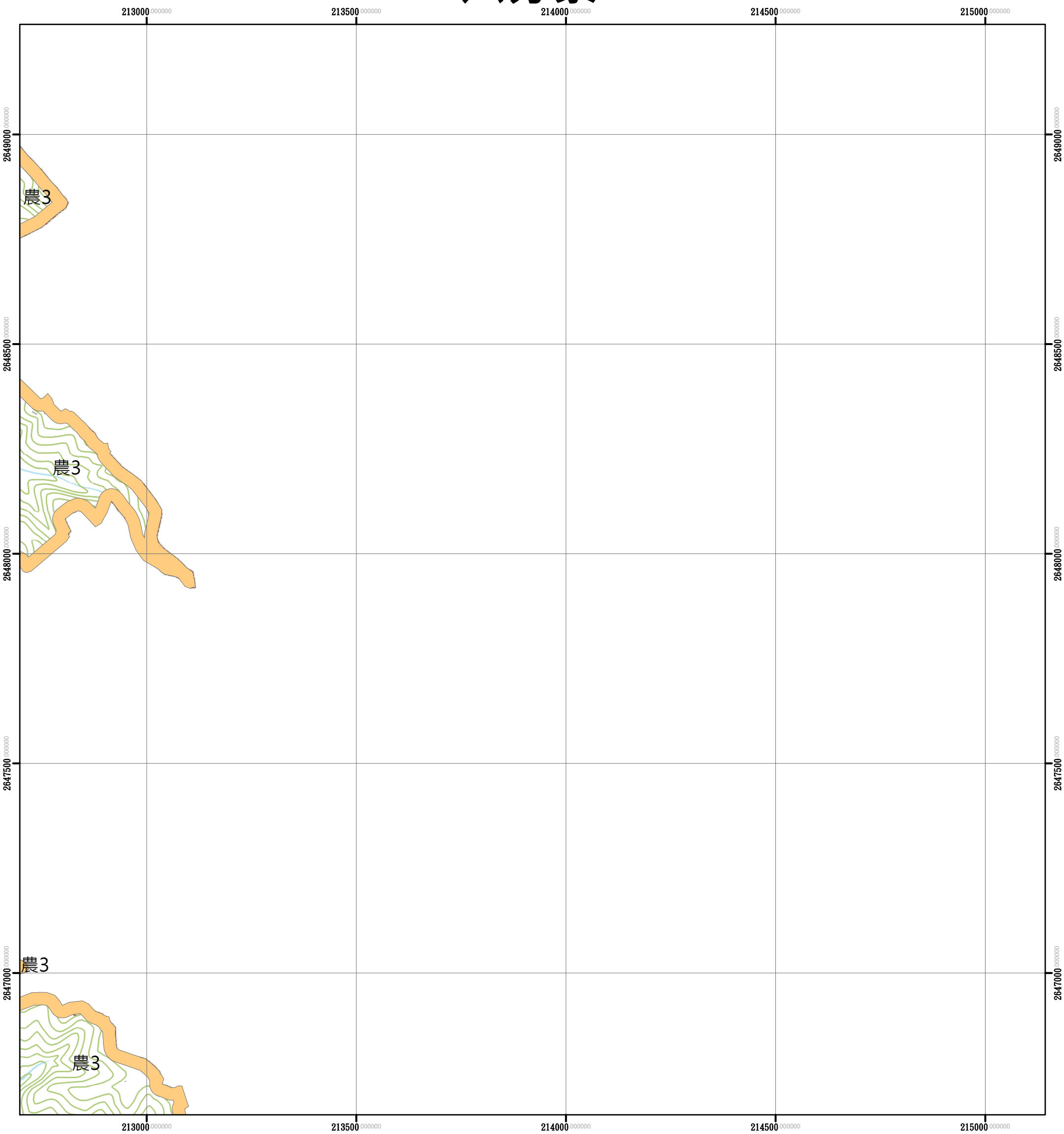

圖例

國土保育地區	海洋資源地區	農業發展地區	城鄉發展地區
第一類	第一類之一	第一類	第一類
第二類	第一類之二	第二類	第二類之一
第三類	第一類之三	第三類	第二類之二
第四類	第二類	第四類	第二類之三
	第三類	第五類	第三類

N
W E
S

0 100 200
公尺

95204015 湖水坑	95204016 溪頭	
95204025 出水	95204026 六分寮	
95204035 仁和	95204036 施厝坪	

員林市

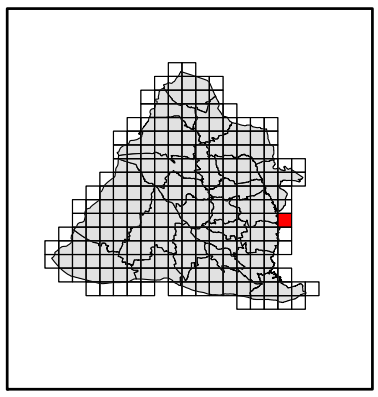

繪製時間：112年6月

公開展覽草案

彰化縣國土功能分區圖

新街(一)

94201031

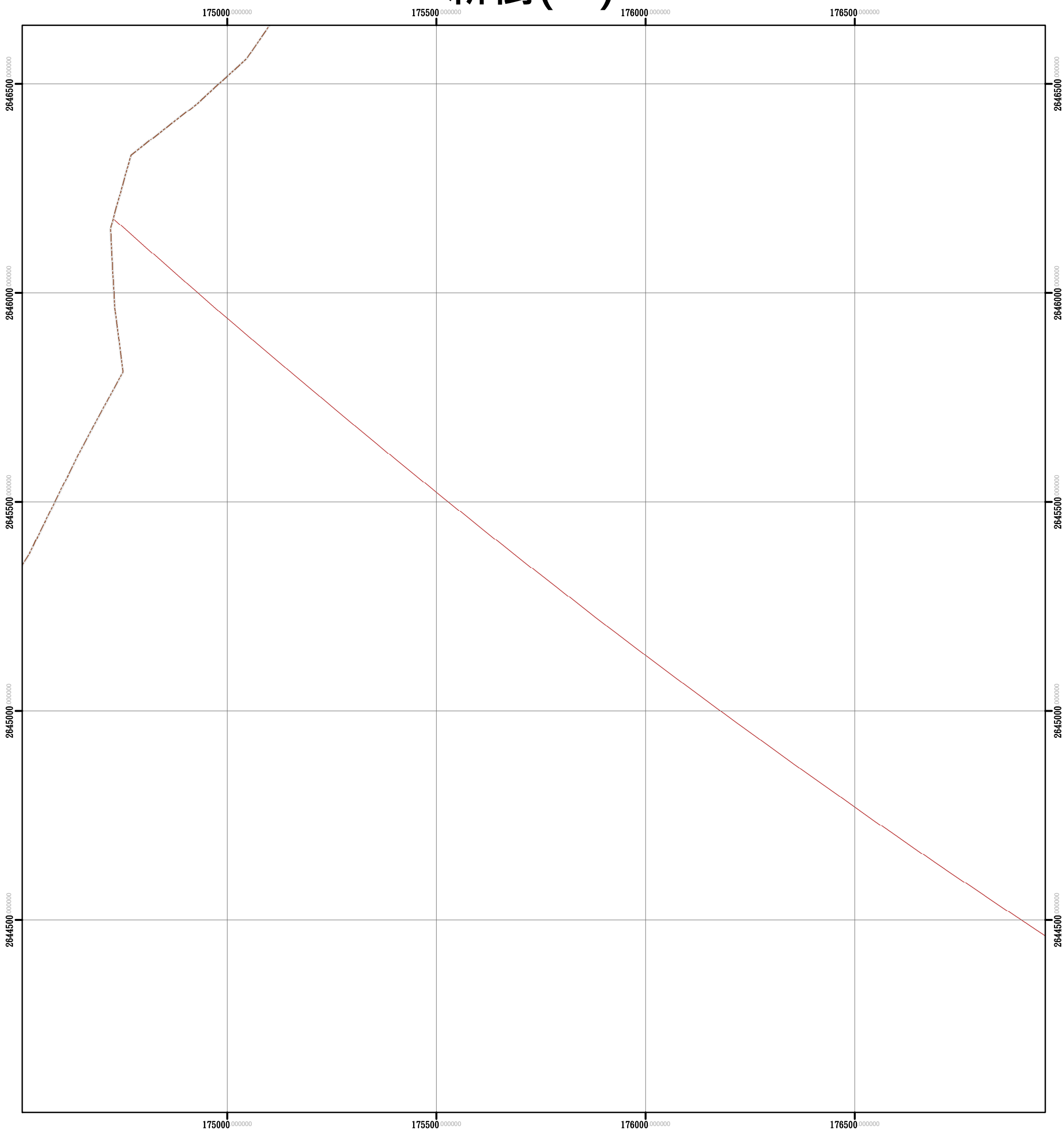

圖例

國土保育地區	海洋資源地區	農業發展地區	城鄉發展地區
第一類	第一類之一	第一類	第一類
第二類	第一類之二	第二類	第二類之一
第三類	第一類之三	第三類	第二類之二
第四類	第二類	第四類	第二類之三
	第三類	第五類	第三類

N
W E
S

0 100 200
公尺

	94201021 芳苑西(一)	94201022 芳苑(西)
94204040 新街(二)	94201031 新街(一)	94201032 新街
94204050 三豐(二)	94201041 三豐(一)	94201042 三豐

芳苑鄉

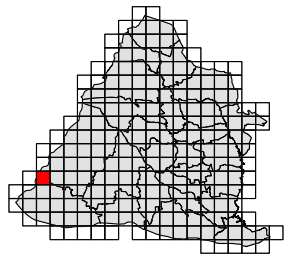

繪製時間：112年6月

公開展覽草案

彰化縣國土功能分區圖

新街

94201032

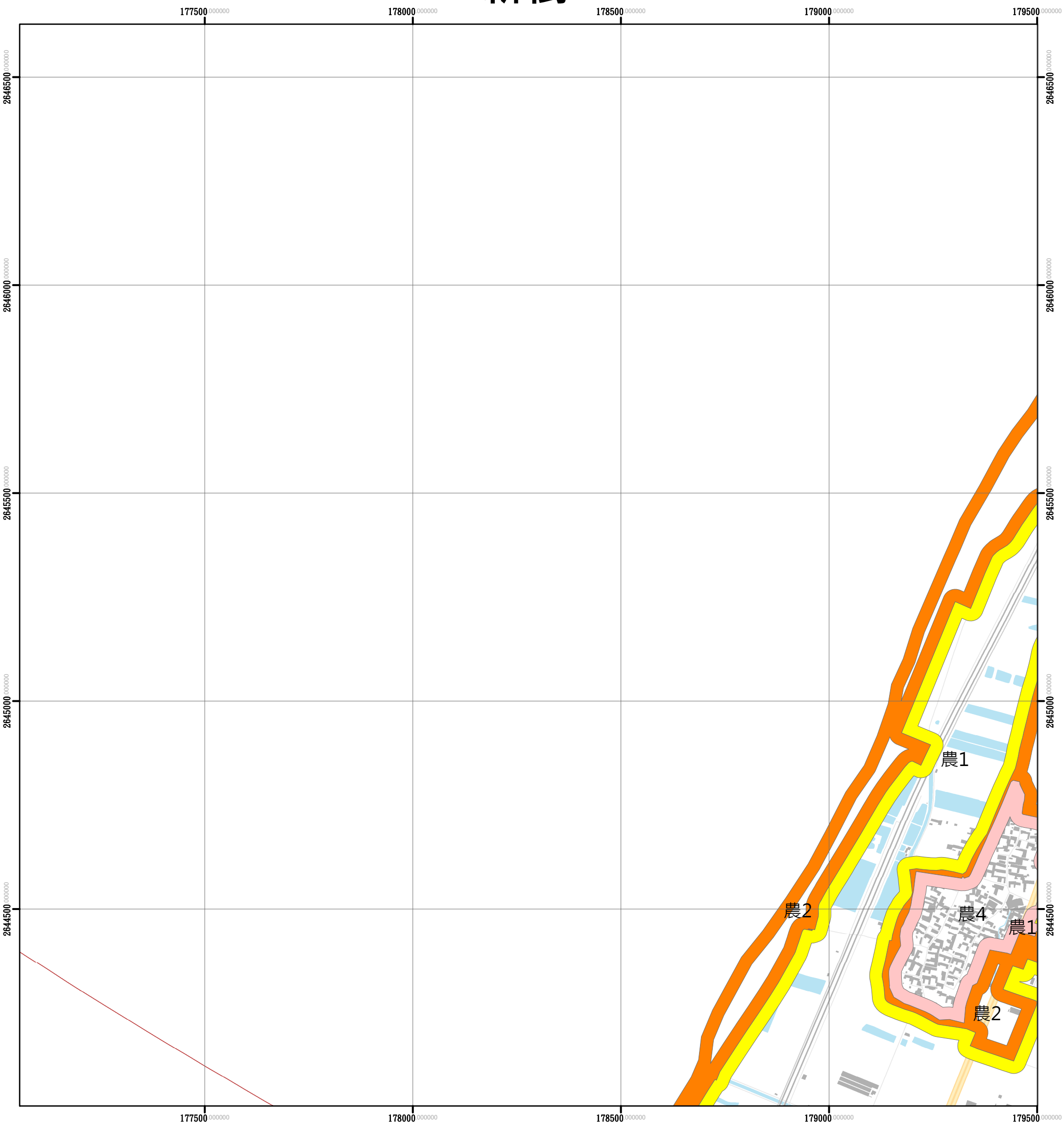

圖例

國土保育地區	海洋資源地區	農業發展地區	城鄉發展地區
第一類	第一類之一	第一類	第一類
第二類	第一類之二	第二類	第二類之一
第三類	第一類之三	第三類	第二類之二
第四類	第二類	第四類	第二類之三
	第三類	第五類	第三類

N
W E
S
0 100 200
公尺

94201021 芳苑西(一)	94201022 芳苑(西)	94201023 芳苑
94201031 新街(一)	94201032 新街	94201033 頂廓
94201041 三豐(一)	94201042 三豐	94201043 新厝

芳苑鄉

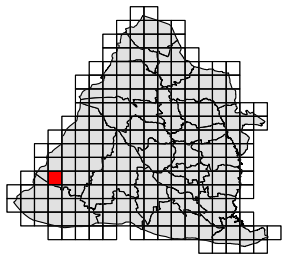

繪製時間：112年6月

公開展覽草案

彰化縣國土功能分區圖

頂廓

94201033

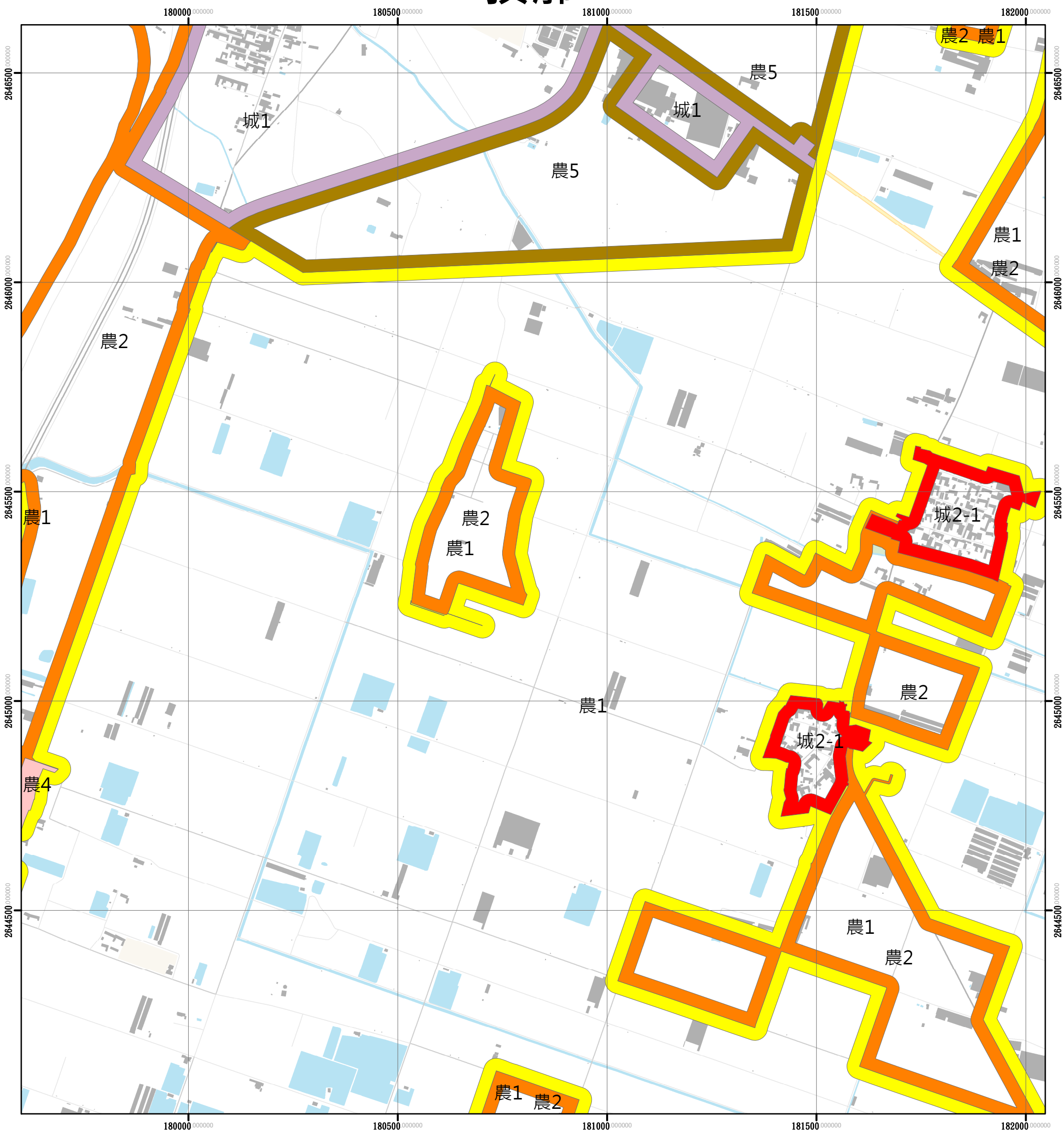

圖例

國土保育地區	海洋資源地區	農業發展地區	城鄉發展地區
第一類	第一類之一	第一類	第一類
第二類	第一類之二	第二類	第二類之一
第三類	第一類之三	第三類	第二類之二
第四類	第二類	第四類	第二類之三
	第三類	第五類	第三類

N
W E
S

0 100 200
公尺

94201022 芳苑(西)	94201023 芳苑	94201024 五圳
94201032 新街	94201033 頂廓	94201034 後寮
94201042 三豐	94201043 新厝	94201044 路上

芳苑鄉

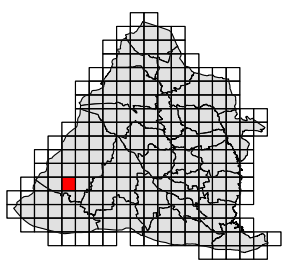

繪製時間：112年6月

公開展覽草案

彰化縣國土功能分區圖

後寮

94201034

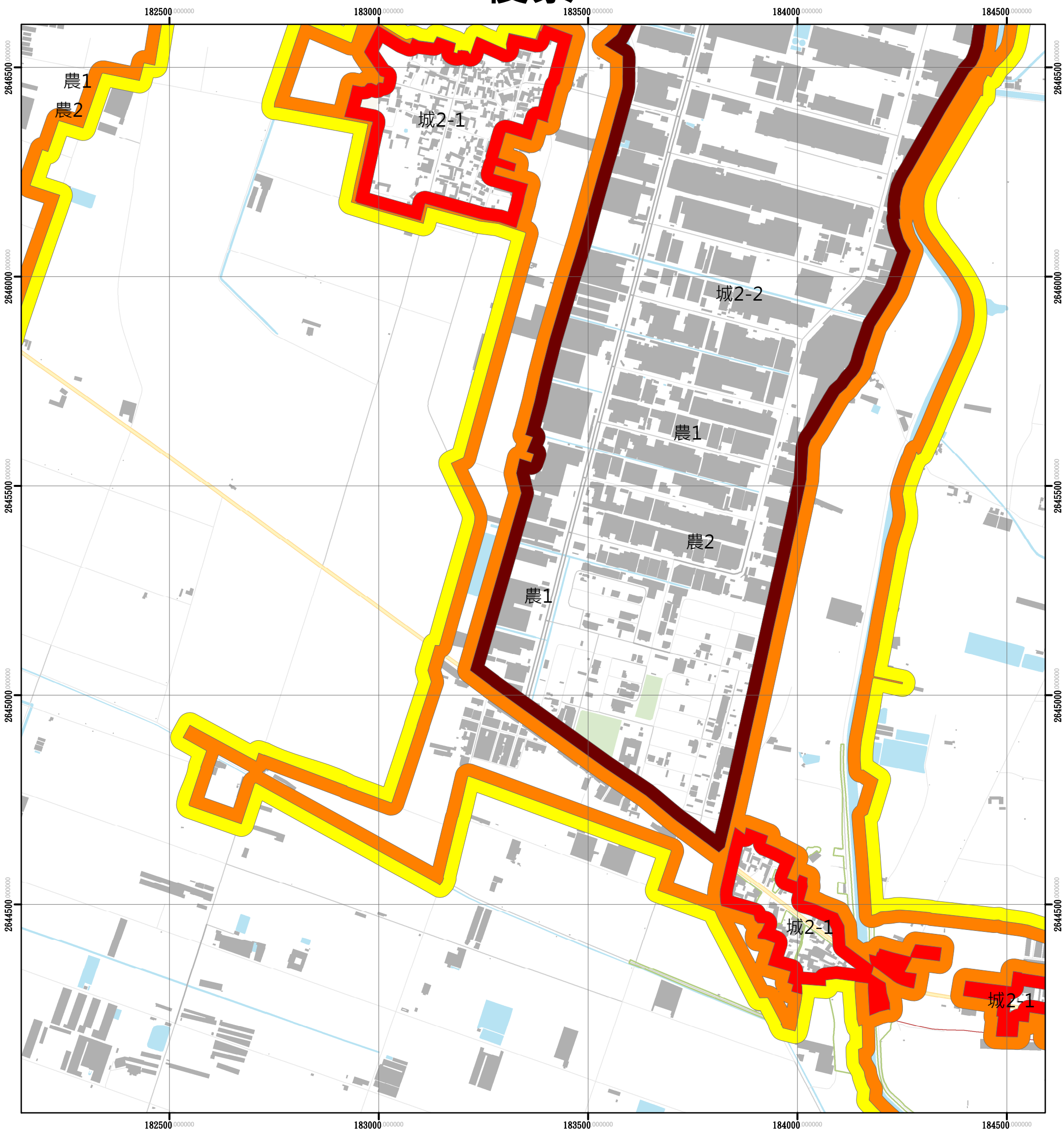

圖例

國土保育地區	海洋資源地區	農業發展地區	城鄉發展地區
第一類	第一類之一	第一類	第一類
第二類	第一類之二	第二類	第二類之一
第三類	第一類之三	第三類	第二類之二
第四類	第二類	第四類	第二類之三
	第三類	第五類	第三類

N
W E
S
0 100 200
公尺

94201023 芳苑	94201024 五圳	94201025 東口
94201033 頂廍	94201034 後寮	94201035 二林
94201043 新厝	94201044 路上	94201045 二林南部

芳苑鄉

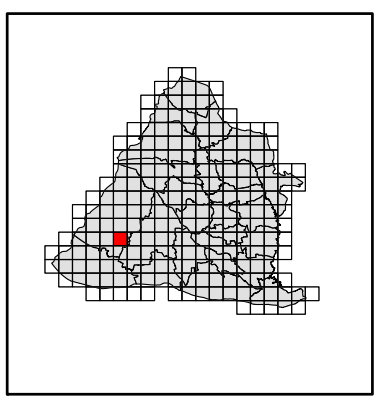

繪製時間：112年6月

公開展覽草案

彰化縣國土功能分區圖

二林

94201035

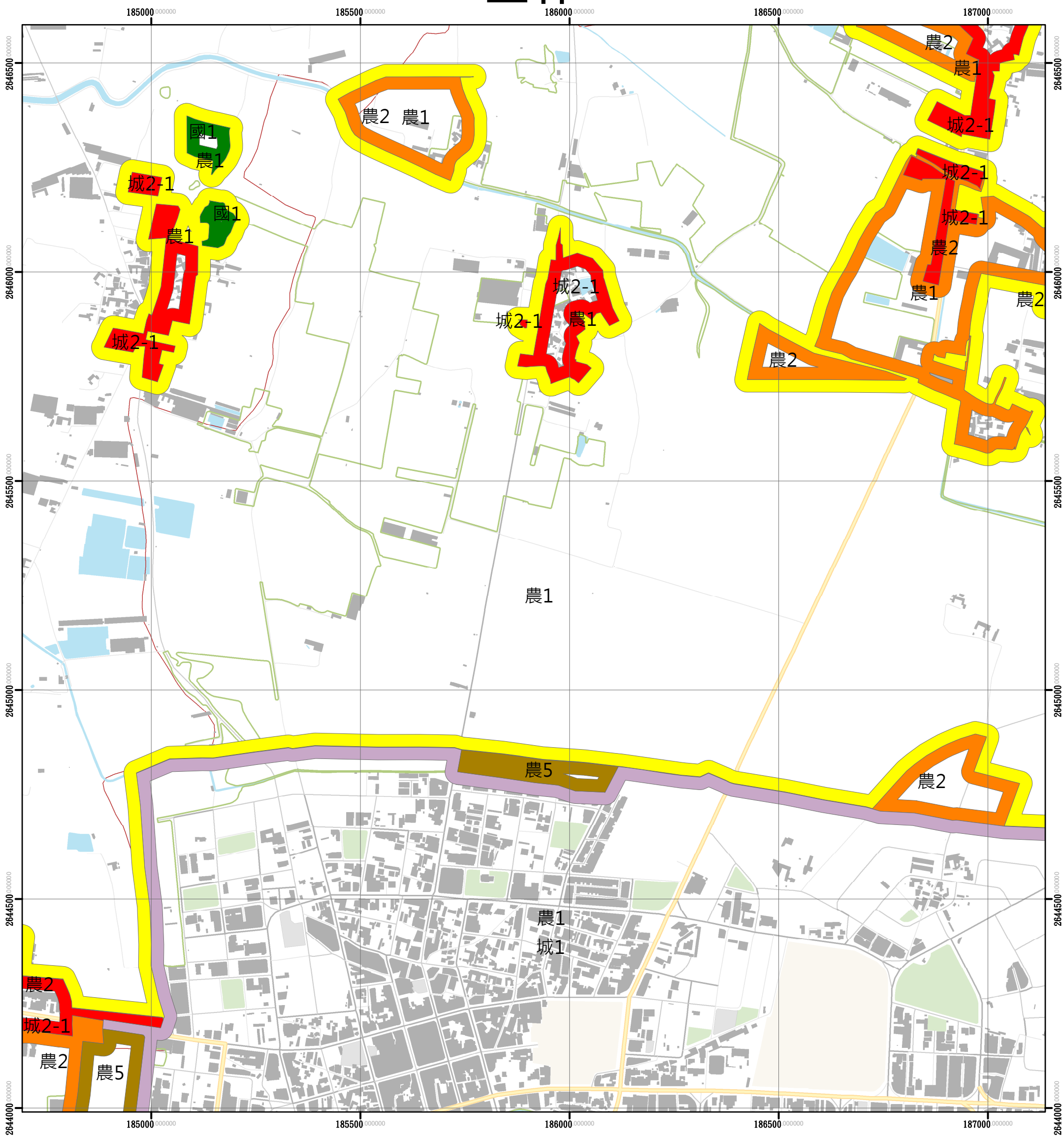

圖例

國土保育地區	海洋資源地區	農業發展地區	城鄉發展地區
第一類	第一類之一	第一類	第一類
第二類	第一類之二	第二類	第二類之一
第三類	第一類之三	第三類	第二類之二
第四類	第二類	第四類	第二類之三
	第三類	第五類	第三類

N
W E
S
0 100 200
公尺

94201024 五圳	94201025 東口	94201026 趙甲里
94201034 後寮	94201035 二林	94201036 二村農場
94201044 路上	94201045 二林南部	94201046 塗人厝

二林鎮

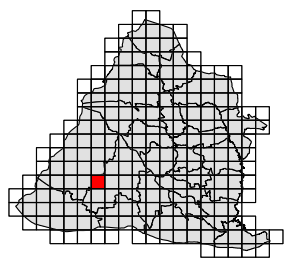

繪製時間：112年6月

公開展覽草案

彰化縣國土功能分區圖

二村農場

94201036

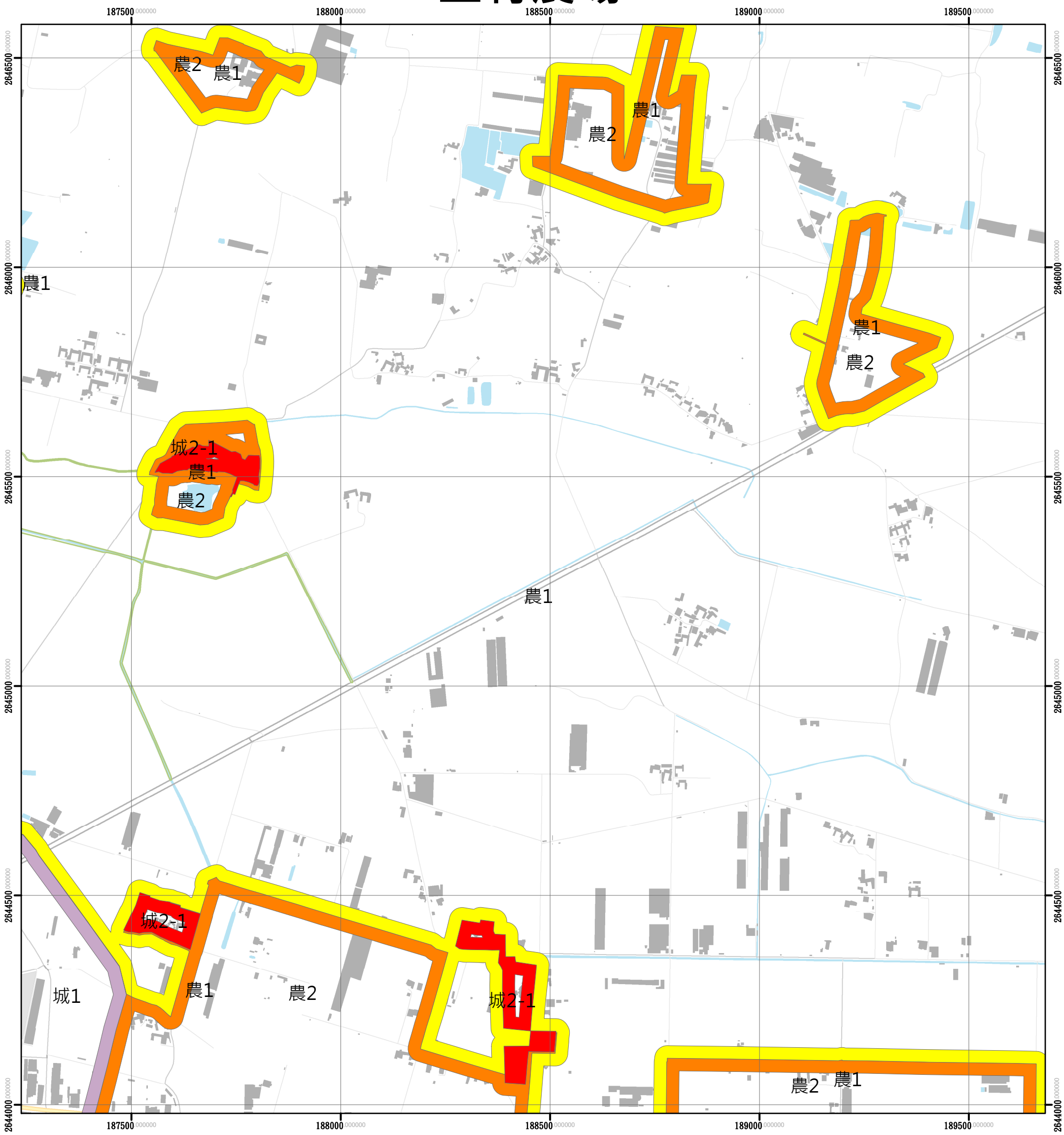

圖例

國土保育地區	海洋資源地區	農業發展地區	城鄉發展地區
第一類	第一類之一	第一類	第一類
第二類	第一類之二	第二類	第二類之一
第三類	第一類之三	第三類	第二類之二
第四類	第二類	第四類	第二類之三
	第三類	第五類	第三類

N
W E
S

0 100 200
公尺

94201025 東口	94201026 趙甲里	94201027 萬合
94201035 二林	94201036 二村農場	94201037 大永
94201045 二林南部	94201046 塗人厝	94201047 原斗

二林鎮

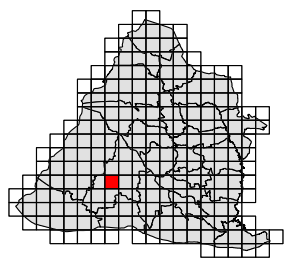

繪製時間：112年6月

公開展覽草案

彰化縣國土功能分區圖

大永

94201037

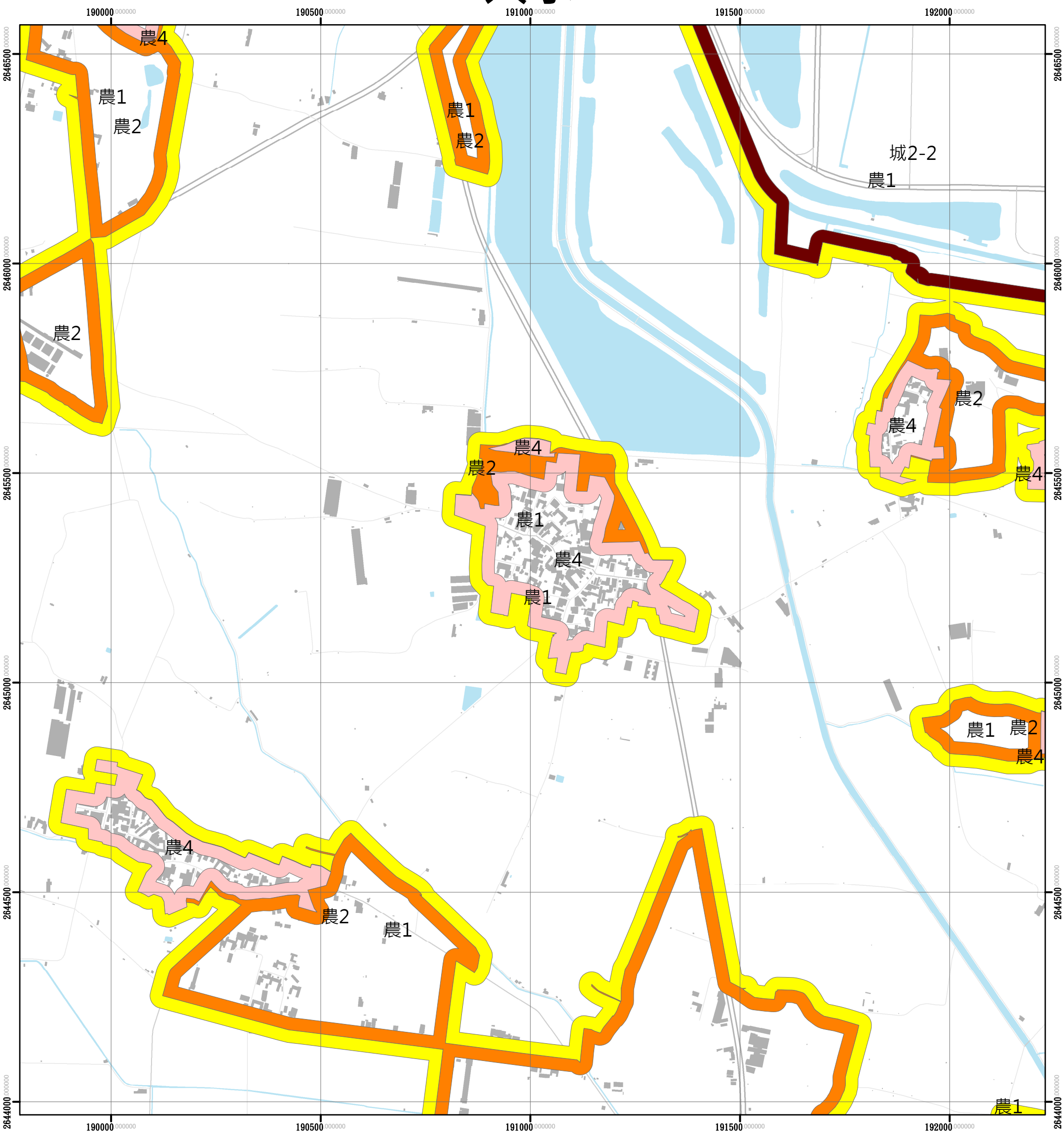

圖例

國土保育地區	海洋資源地區	農業發展地區	城鄉發展地區
第一類	第一類之一	第一類	第一類
第二類	第一類之二	第二類	第二類之一
第三類	第一類之三	第三類	第二類之二
第四類	第二類	第四類	第二類之三
	第三類	第五類	第三類

N
W E
S

0 100 200
公尺

94201026 趙甲里	94201027 萬合	94201028 梅芳里
94201036 二村農場	94201037 大永	94201038 菁埔
94201046 塗人厝	94201047 原斗	94201048 合興

二林鎮

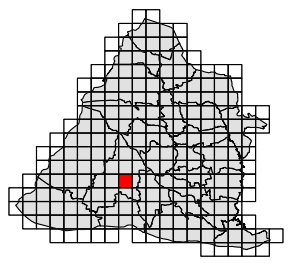

繪製時間：112年6月

公開展覽草案

彰化縣國土功能分區圖

菁埔

94201038

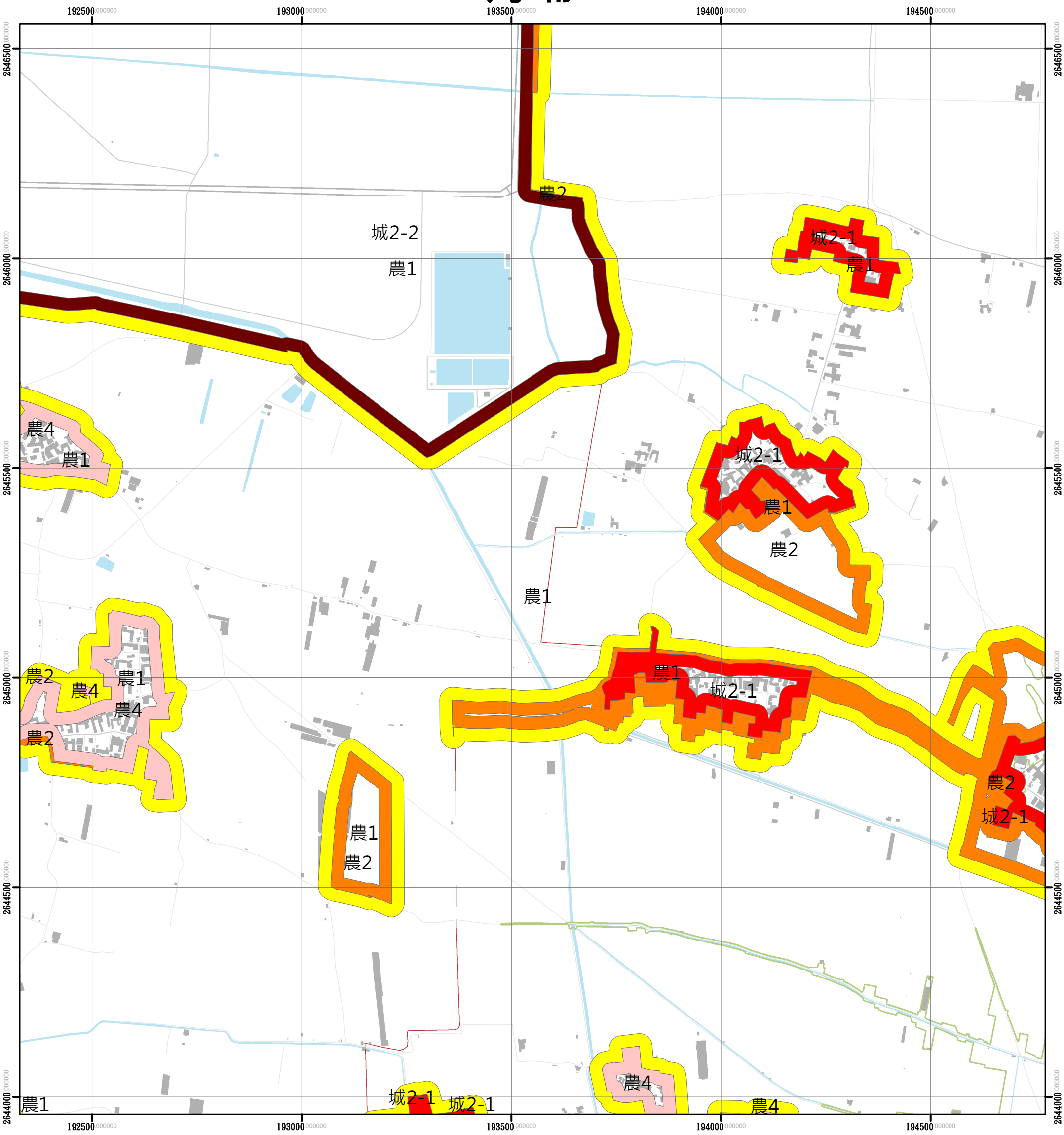

圖例

國土保育地區	海洋資源地區	農業發展地區	城鄉發展地區
第一類	第一類之一	第一類	第一類
第二類	第一類之二	第二類	第二類之一
第三類	第一類之三	第三類	第二類之二
第四類	第二類	第四類	第二類之三
	第三類	第五類	第三類

N
W E
S

0 100 200
公尺

94201027 萬合	94201028 梅芳里	94201029 西勢厝
94201037 大永	94201038 菁埔	94201039 興農村
94201047 原斗	94201048 合興	94201049 埤頭

二林鎮

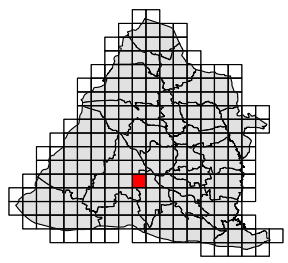

繪製時間：112年6月

公開展覽草案

彰化縣國土功能分區圖

興農村

94201039

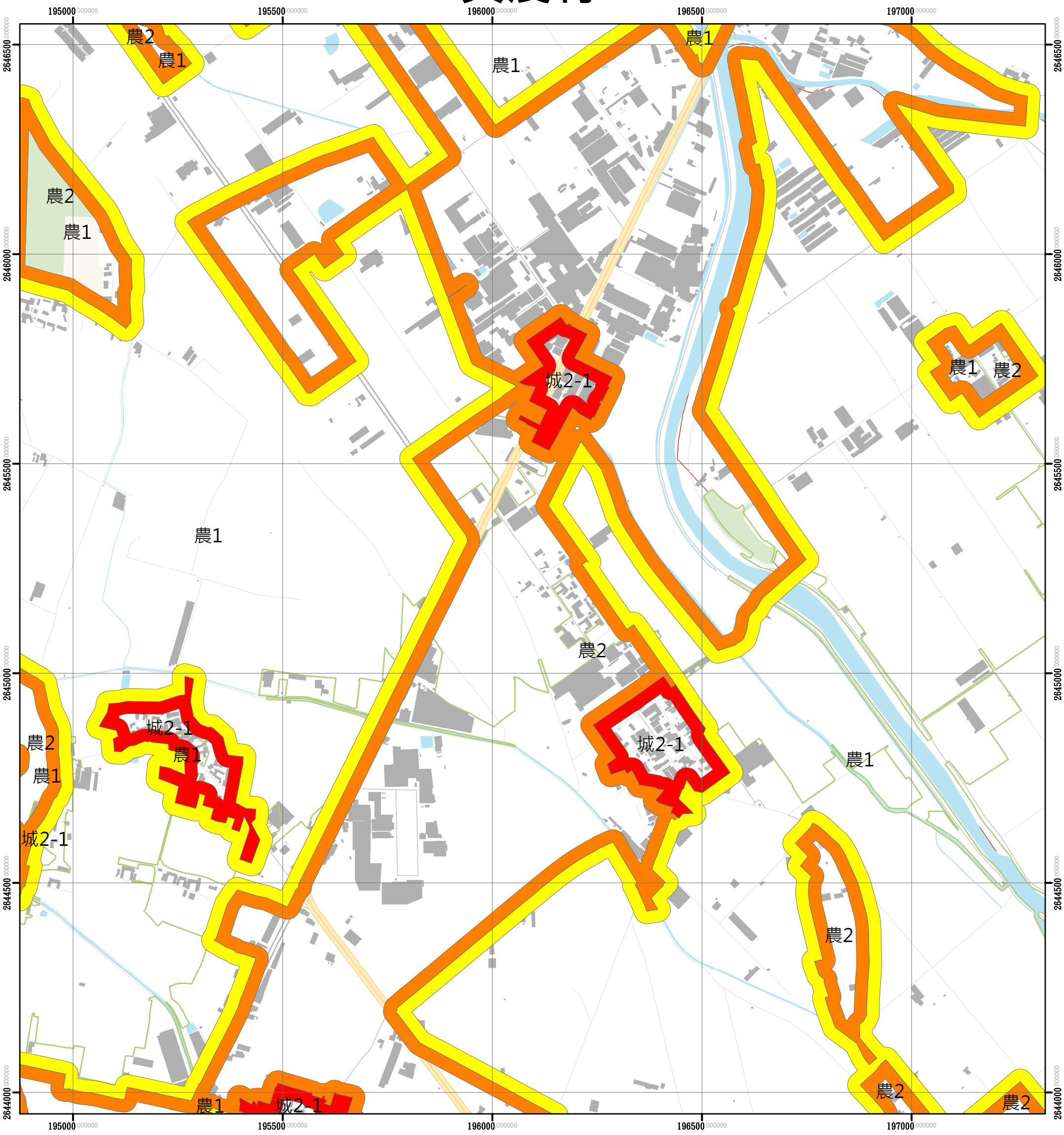

圖例

國土保育地區	海洋資源地區	農業發展地區	城鄉發展地區
第一類	第一類之一	第一類	第一類
第二類	第一類之二	第二類	第二類之一
第三類	第一類之三	第三類	第二類之二
第四類	第二類	第四類	第二類之三
	第三類	第五類	第三類

N
W E
S

0 100 200
公尺

94201028 梅芳里	94201029 西勢厝	94201030 阿媽厝
94201038 菁埔	94201039 興農村	94201040 海豐崙
94201048 合興	94201049 埤頭	94201050 埔尾

埤頭鄉

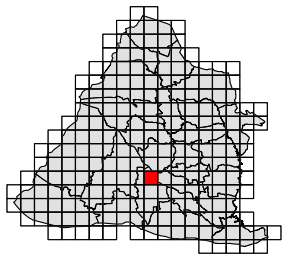

繪製時間：112年6月

公開展覽草案

彰化縣國土功能分區圖

海豐崙

94201040

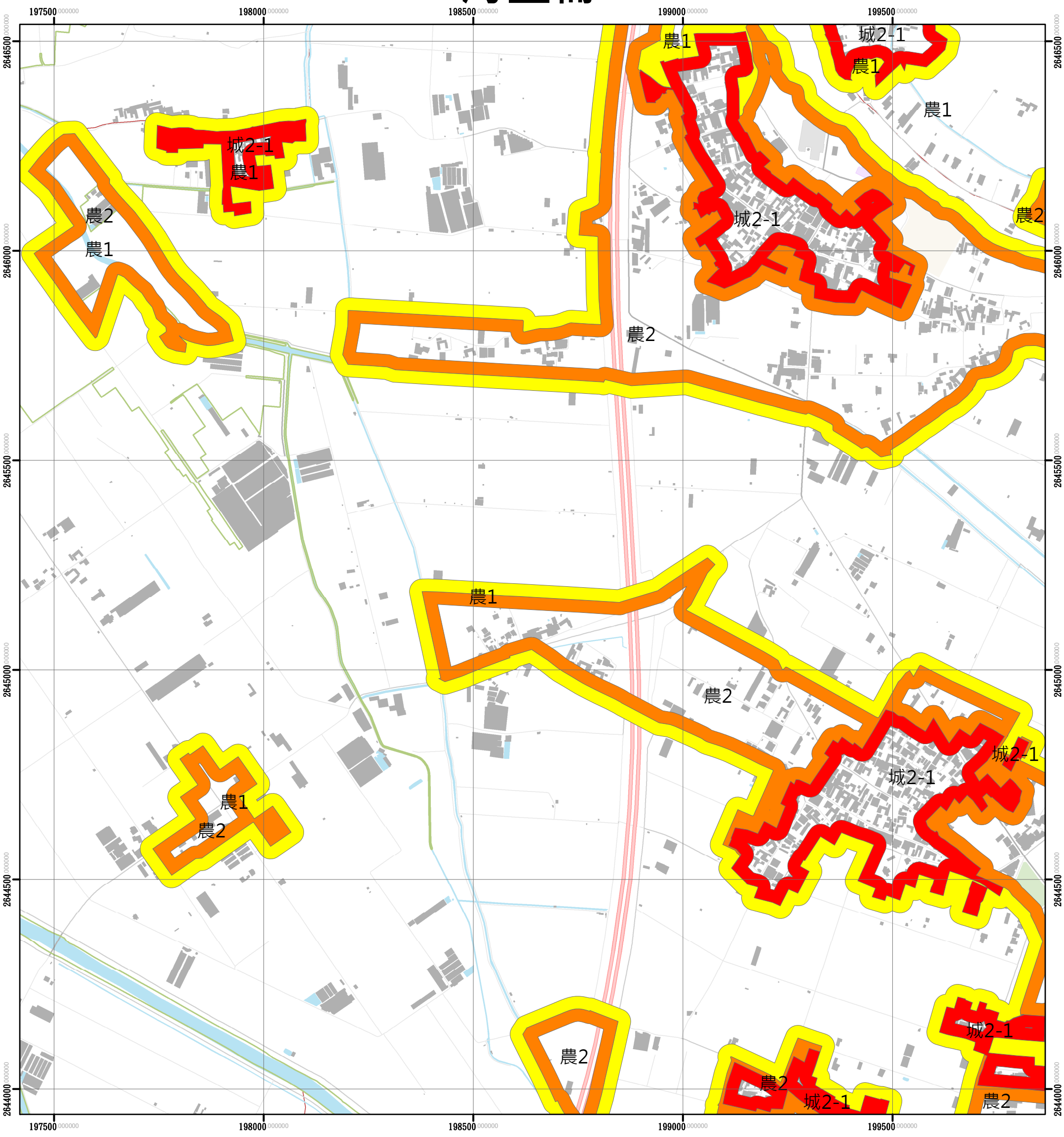

圖例

國土保育地區	海洋資源地區	農業發展地區	城鄉發展地區
第一類	第一類之一	第一類	第一類
第二類	第一類之二	第二類	第二類之一
第三類	第一類之三	第三類	第二類之二
第四類	第二類	第四類	第二類之三
	第三類	第五類	第三類

N
W E
S

0 100 200
公尺

94201029 西勢厝	94201030 阿嫣厝	95204021 羅厝
94201039 興農村	94201040 海豐崙	95204031 打簾
94201049 埤頭	94201050 埔尾	95204041 田尾

田尾鄉

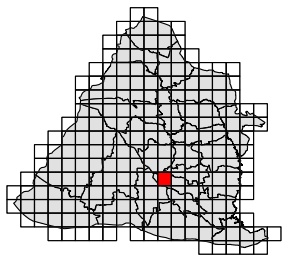

繪製時間：112年6月

公開展覽草案

彰化縣國土功能分區圖

新街(二)

94204040

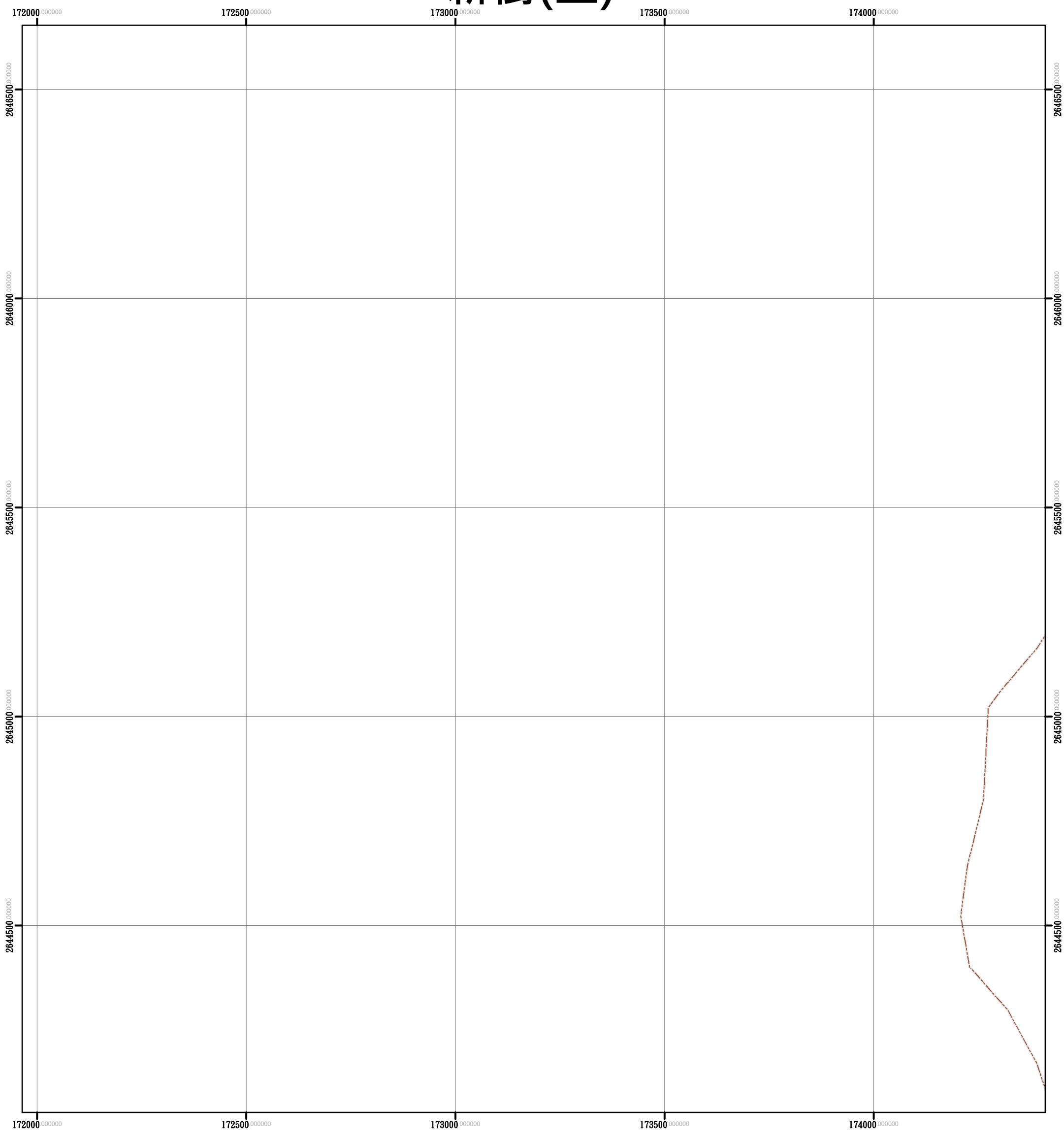

圖例

國土保育地區	海洋資源地區	農業發展地區	城鄉發展地區
第一類	第一類之一	第一類	第一類
第二類	第一類之二	第二類	第二類之一
第三類	第一類之三	第三類	第二類之二
第四類	第二類	第四類	第二類之三
	第三類	第五類	第三類

N
W E
S

0 100 200
公尺

		94201021 芳苑西(一)
	94204040 新街(二)	94201031 新街(一)
94204049 三豐(三)	94204050 三豐(二)	94201041 三豐(一)

大城鄉

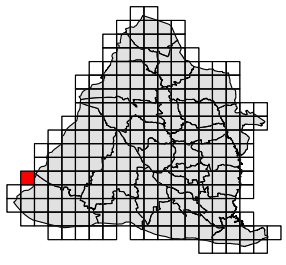

繪製時間：112年6月

公開展覽草案

彰化縣國土功能分區圖

打簾

95204031

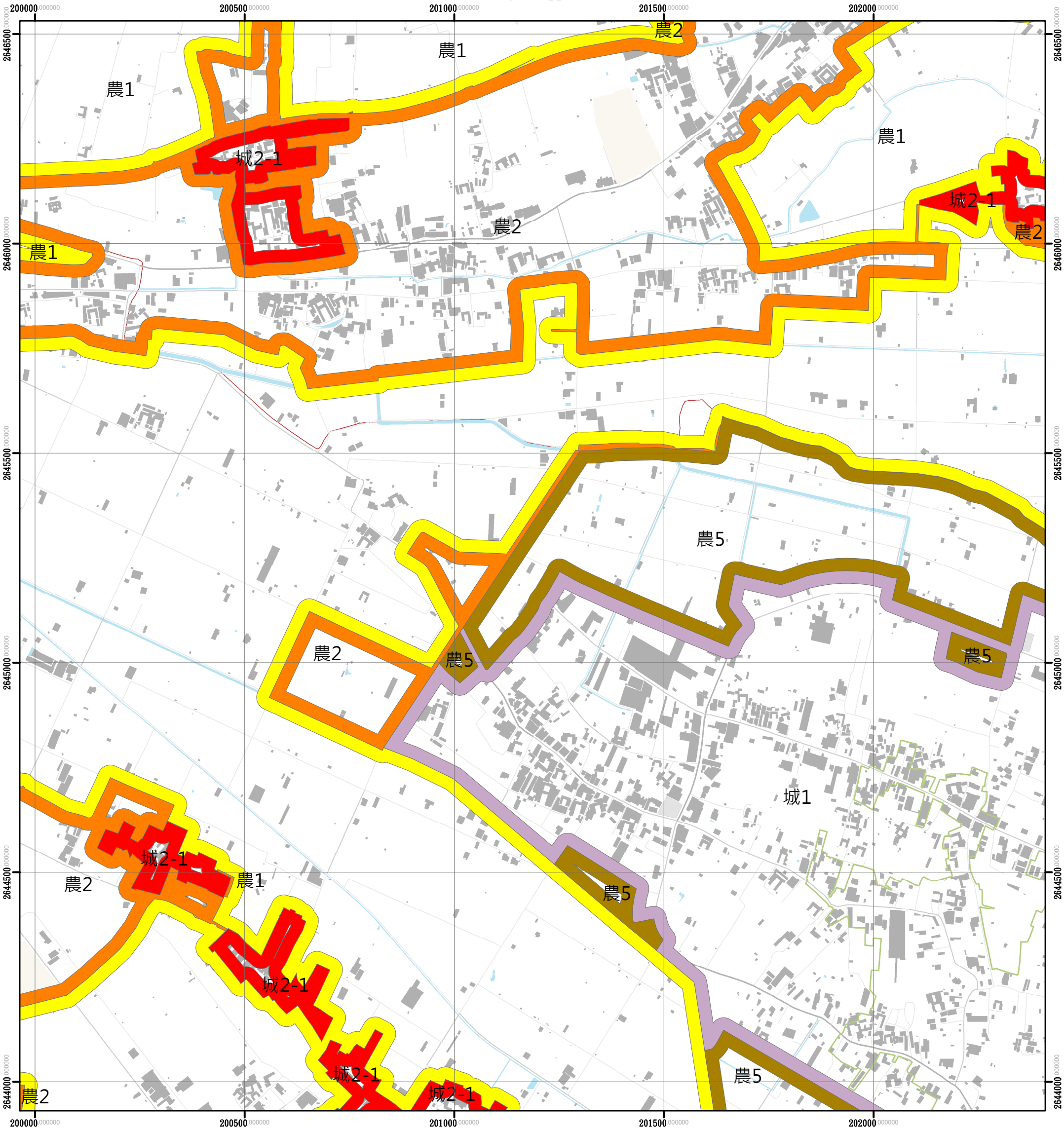

圖例

國土保育地區	海洋資源地區	農業發展地區	城鄉發展地區
第一類	第一類之一	第一類	第一類
第二類	第一類之二	第二類	第二類之一
第三類	第一類之三	第三類	第二類之二
第四類	第二類	第四類	第二類之三
	第三類	第五類	第三類

N
W E
S
0 100 200
公尺

94201030 阿媽厝	95204021 羅厝	95204022 大溝尾
94201040 海豐崙	95204031 打簾	95204032 永靖
94201050 埔尾	95204041 田尾	95204042 曾厝崙

田尾鄉

繪製時間：112年6月

公開展覽草案

彰化縣國土功能分區圖

永靖

95204032

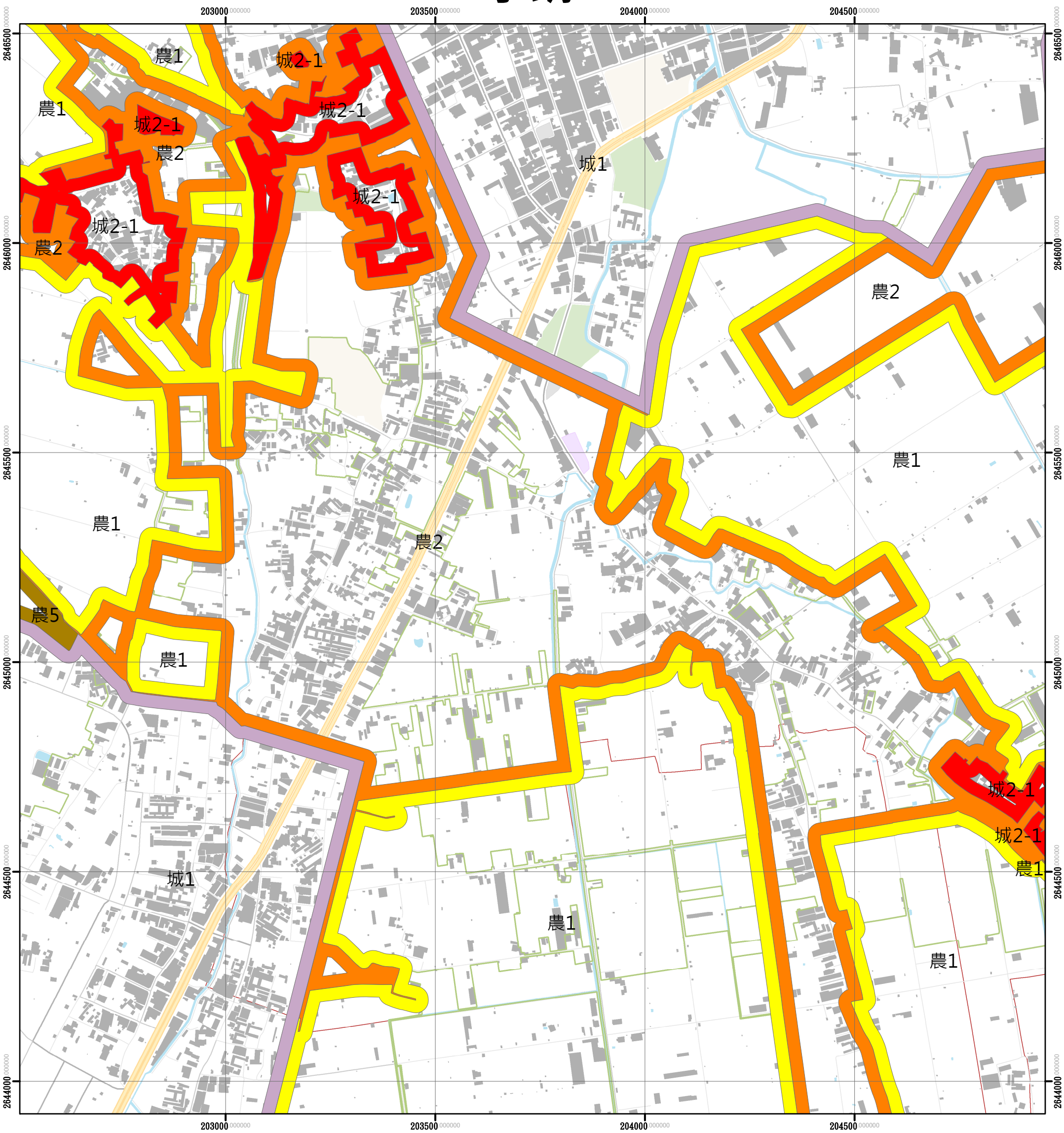

圖例

國土保育地區	海洋資源地區	農業發展地區	城鄉發展地區
第一類	第一類之一	第一類	第一類
第二類	第一類之二	第二類	第二類之一
第三類	第一類之三	第三類	第二類之二
第四類	第二類	第四類	第二類之三
	第三類	第五類	第三類

N
W E
S

0 100 200
公尺

95204021 羅厝	95204022 大溝尾	95204023 火燒莊
95204031 打簾	95204032 永靖	95204033 滴底
95204041 田尾	95204042 曾厝崙	95204043 福田

永靖鄉

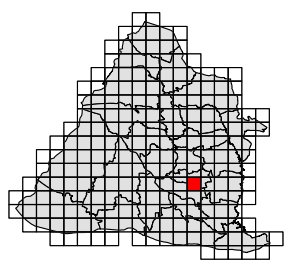

繪製時間：112年6月

公開展覽草案

彰化縣國土功能分區圖

湳底

95204033

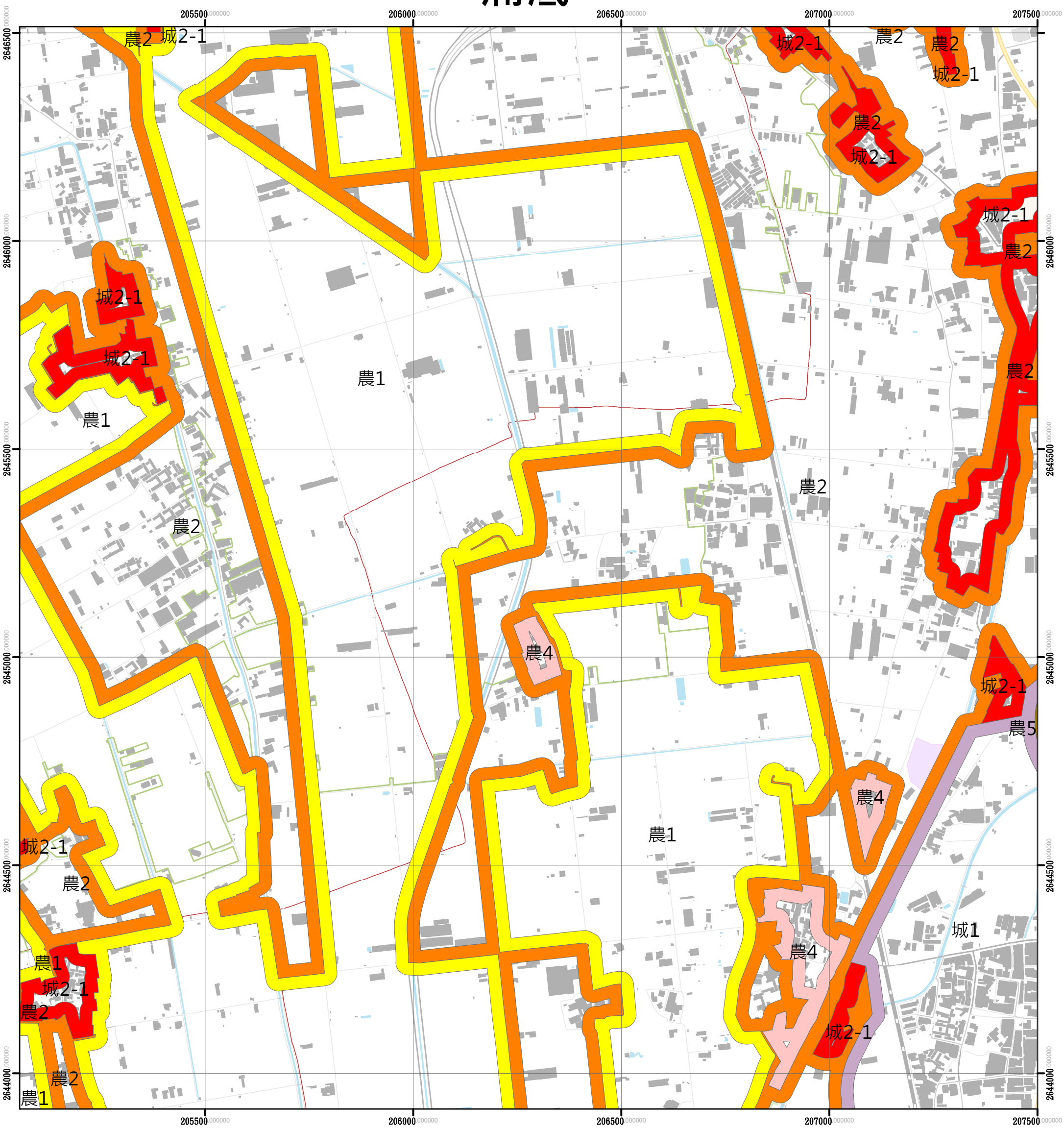

圖例

國土保育地區	海洋資源地區	農業發展地區	城鄉發展地區
第一類	第一類之一	第一類	第一類
第二類	第一類之二	第二類	第二類之一
第三類	第一類之三	第三類	第二類之二
第四類	第二類	第四類	第二類之三
	第三類	第五類	第三類

N
W E
S
0 100 200
公尺

95204022 大溝尾	95204023 火燒莊	95204024 林厝仔
95204032 永靖	95204033 湳底	95204034 社頭
95204042 曾厝崙	95204043 福田	95204044 崙雅

永靖鄉

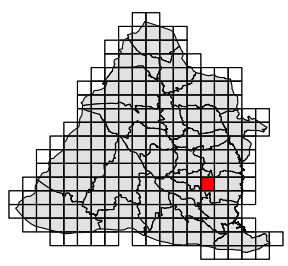

繪製時間：112年6月

公開展覽草案

彰化縣國土功能分區圖

社頭

95204034

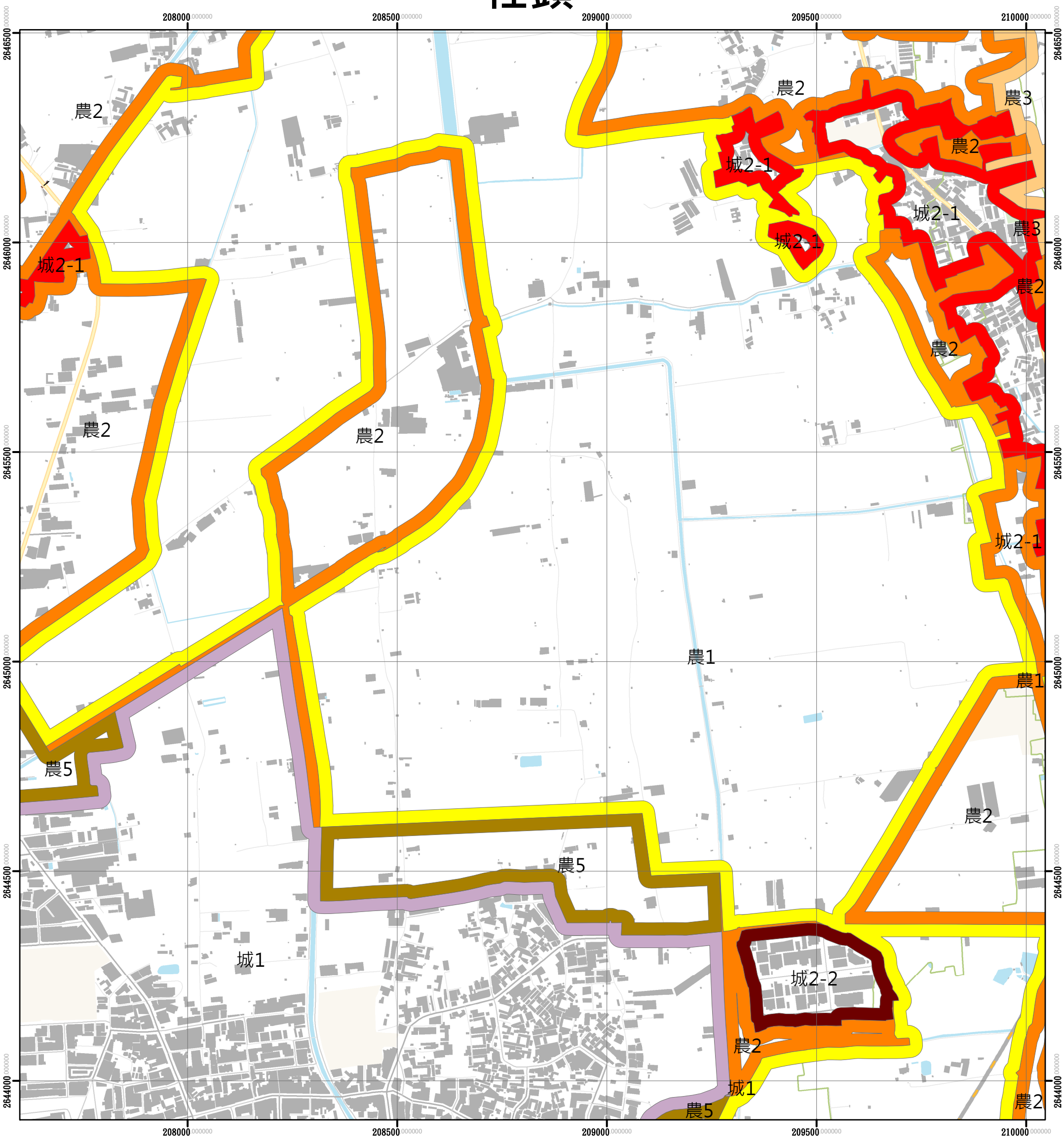

圖例

國土保育地區	海洋資源地區	農業發展地區	城鄉發展地區
第一類	第一類之一	第一類	第一類
第二類	第一類之二	第二類	第二類之一
第三類	第一類之三	第三類	第二類之二
第四類	第二類	第四類	第二類之三
	第三類	第五類	第三類

N
W E
S

0 100 200
公尺

95204023 火燒莊	95204024 林厝仔	95204025 出水
95204033 湳底	95204034 社頭	95204035 仁和
95204043 福田	95204044 崙雅	95204045 許厲寮

社頭鄉

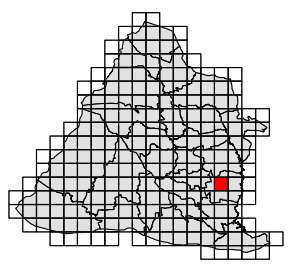

繪製時間：112年6月

公開展覽草案

彰化縣國土功能分區圖

仁和

95204035

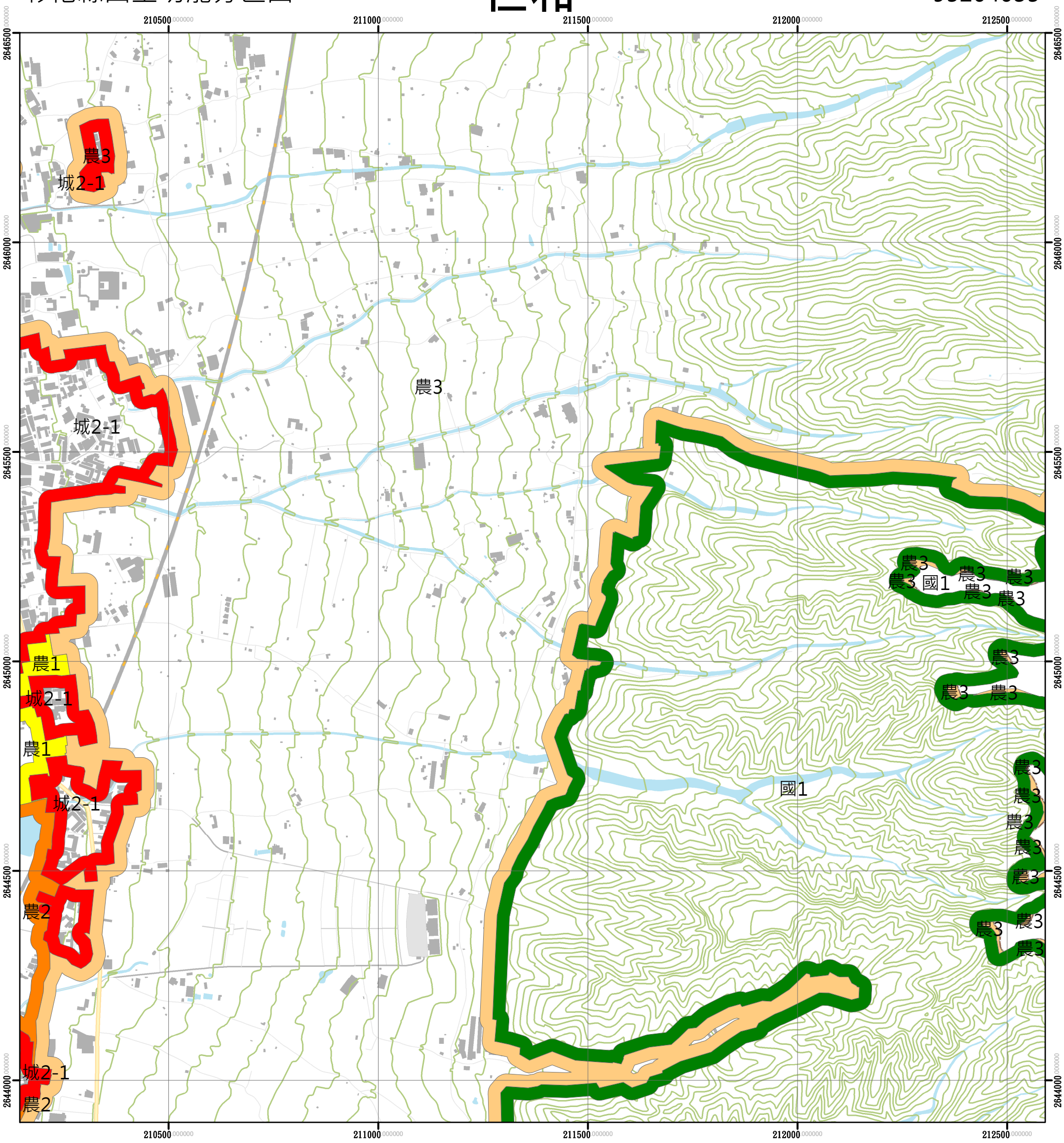

圖例

國土保育地區	海洋資源地區	農業發展地區	城鄉發展地區
第一類	第一類之一	第一類	第一類
第二類	第一類之二	第二類	第二類之一
第三類	第一類之三	第三類	第二類之二
第四類	第二類	第四類	第二類之三
	第三類	第五類	第三類

N
W E
S

0 100 200
公尺

95204024 林厝仔	95204025 出水	95204026 六分寮
95204034 社頭	95204035 仁和	95204036 施厝坪
95204044 崙雅	95204045 許厝寮	95204046 橫山

社頭鄉

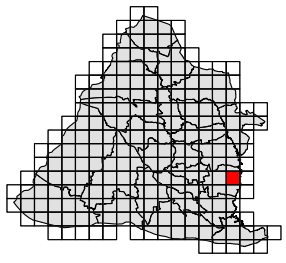

繪製時間：112年6月

公開展覽草案

彰化縣國土功能分區圖

施厝坪

95204036

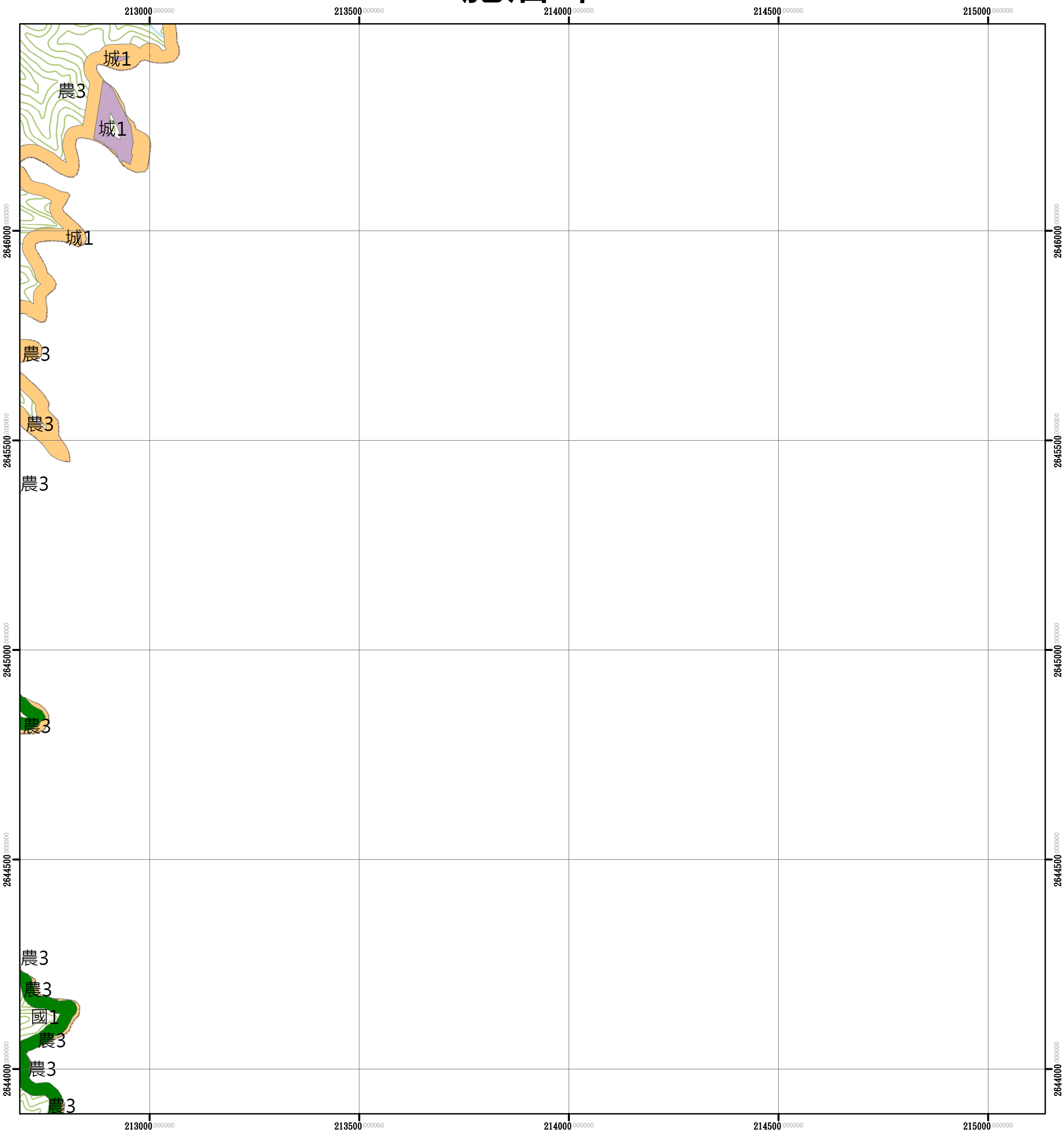

圖例

國土保育地區	海洋資源地區	農業發展地區	城鄉發展地區
第一類	第一類之一	第一類	第一類
第二類	第一類之二	第二類	第二類之一
第三類	第一類之三	第三類	第二類之二
第四類	第二類	第四類	第二類之三
	第三類	第五類	第三類

N
W E
S

0 100 200
公尺

95204025 出水	95204026 六分寮	
95204035 仁和	95204036 施厝坪	
95204045 許厝寮	95204046 橫山	

社頭鄉

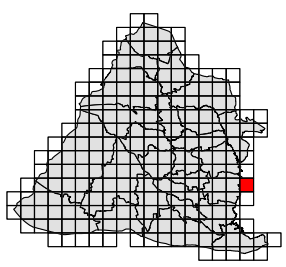

繪製時間：112年6月

公開展覽草案

彰化縣國土功能分區圖

三豐(一)

94201041

174500 175000 175500 176000 176500

2643500 2643000 2642500 2642000 2641500

圖例

國土保育地區	海洋資源地區	農業發展地區	城鄉發展地區
第一類	第一類之一	第一類	第一類
第二類	第一類之二	第二類	第二類之一
第三類	第一類之三	第三類	第二類之二
第四類	第二類	第四類	第二類之三
	第三類	第五類	第三類

N W E S

0 100 200 公尺

94204040 新街(二)	94201031 新街(一)	94201032 新街
94204050 三豐(二)	94201041 三豐(一)	94201042 三豐
94204060 下海墘排水(西)	94201051 下海墘排水	94201052 西港

大城鄉

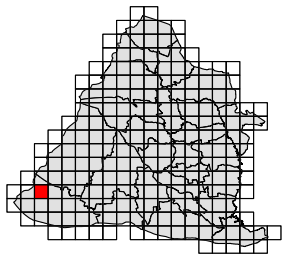

繪製時間：112年6月

公開展覽草案

彰化縣國土功能分區圖

三豐

94201042

圖例

國土保育地區	海洋資源地區	農業發展地區	城鄉發展地區
第一類	第一類之一	第一類	第一類
第二類	第一類之二	第二類	第二類之一
第三類	第一類之三	第三類	第二類之二
第四類	第二類	第四類	第二類之三
	第三類	第五類	第三類

N
W E
S

0 100 200
公尺

94201031 新街(一)	94201032 新街	94201033 頂廓
94201041 三豐(一)	94201042 三豐	94201043 新厝
94201051 下海墘排水	94201052 西港	94201053 大城

大城鄉

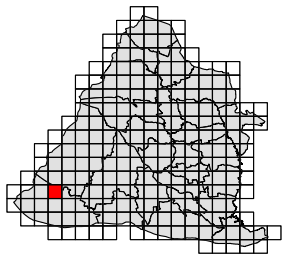

繪製時間：112年6月

公開展覽草案

彰化縣國土功能分區圖

新厝

94201043

圖例

國土保育地區	海洋資源地區	農業發展地區	城鄉發展地區
第一類	第一類之一	第一類	第一類
第二類	第一類之二	第二類	第二類之一
第三類	第一類之三	第三類	第二類之二
第四類	第二類	第四類	第二類之三
	第三類	第五類	第三類

N
W E
S

0 100 200
公尺

94201032 新街	94201033 頂廓	94201034 後寮
94201042 三豐	94201043 新厝	94201044 路上
94201052 西港	94201053 大城	94201054 廣東厝

芳苑鄉

繪製時間：112年6月

公開展覽草案

彰化縣國土功能分區圖

路上

94201044

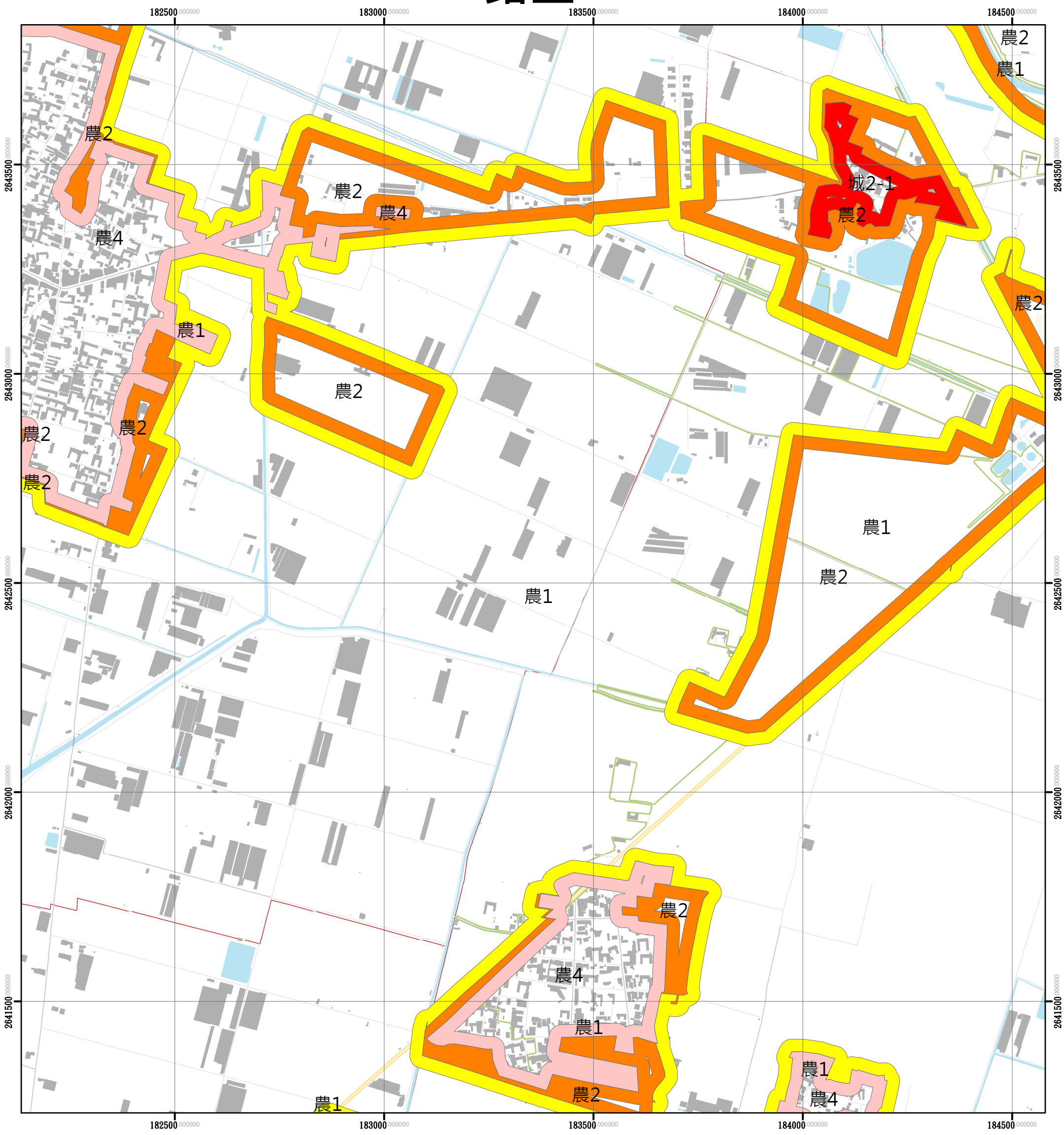

圖例

國土保育地區	海洋資源地區	農業發展地區	城鄉發展地區
第一類	第一類之一	第一類	第一類
第二類	第一類之二	第二類	第二類之一
第三類	第一類之三	第三類	第二類之二
第四類	第二類	第四類	第二類之三
	第三類	第五類	第三類

N
W E
S

0 100 200
公尺

94201033 頂廓	94201034 後寮	94201035 二林
94201043 新厝	94201044 路上	94201045 二林南部
94201053 大城	94201054 廣東厝	94201055 香田

芳苑鄉

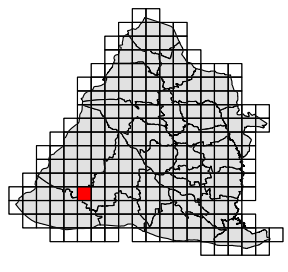

繪製時間：112年6月

公開展覽草案

彰化縣國土功能分區圖

二林南部

94201045

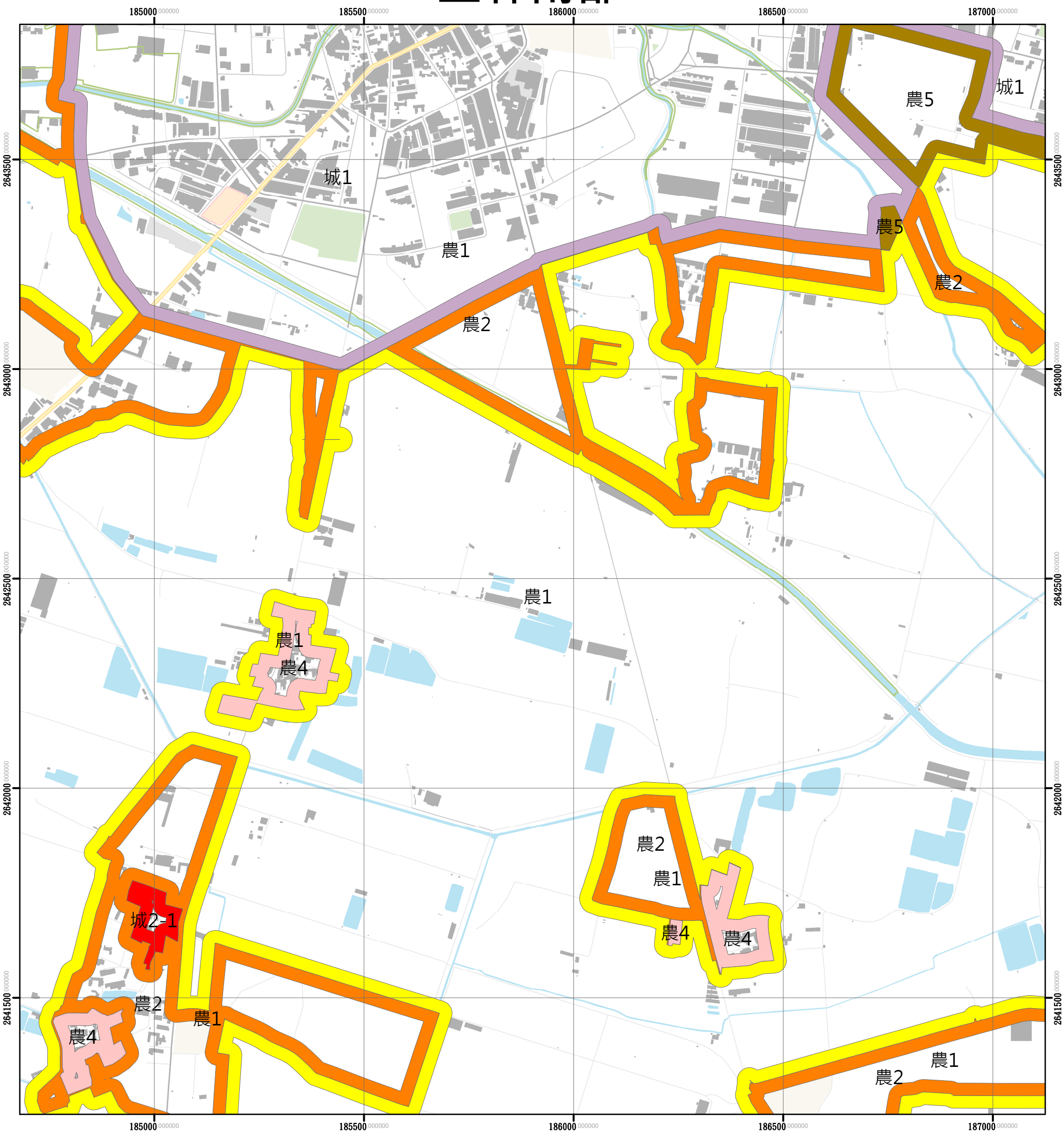

圖例

國土保育地區	海洋資源地區	農業發展地區	城鄉發展地區
第一類	第一類之一	第一類	第一類
第二類	第一類之二	第二類	第二類之一
第三類	第一類之三	第三類	第二類之二
第四類	第二類	第四類	第二類之三
	第三類	第五類	第三類

N
W E
S
0 100 200
公尺

94201034 後寮	94201035 二林	94201036 二村農場
94201044 路上	94201045 二林南部	94201046 塗人厝
94201054 廣東厝	94201055 香田	94201056 鹿寮

二林鎮

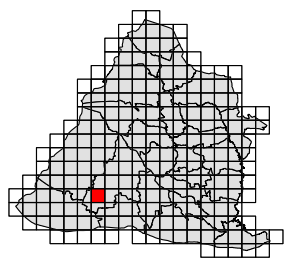

繪製時間：112年6月

公開展覽草案

彰化縣國土功能分區圖

塗人厝

94201046

圖例

國土保育地區	海洋資源地區	農業發展地區	城鄉發展地區
第一類	第一類之一	第一類	第一類
第二類	第一類之二	第二類	第二類之一
第三類	第一類之三	第三類	第二類之二
第四類	第二類	第四類	第二類之三
	第三類	第五類	第三類

N
W E
S
0 100 200
公尺

94201035 二林	94201036 二村農場	94201037 大永
94201045 二林南部	94201046 塗人厝	94201047 原斗
94201055 香田	94201056 鹿寮	94201057 竹塘

二林鎮

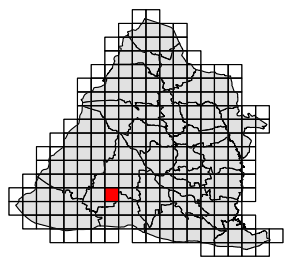

繪製時間：112年6月

公開展覽草案

彰化縣國土功能分區圖

原斗

94201047

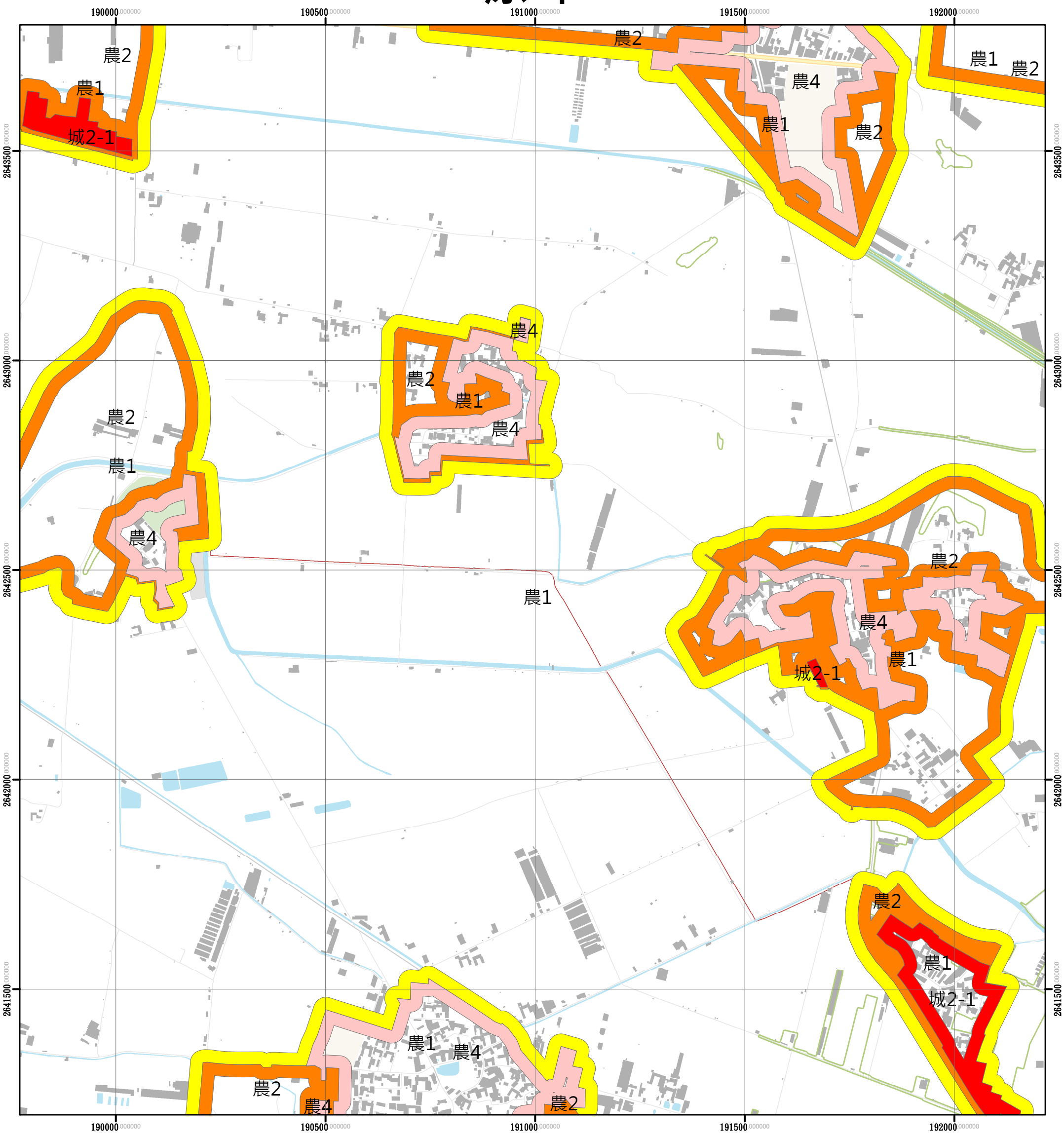

圖例

國土保育地區	海洋資源地區	農業發展地區	城鄉發展地區
第一類	第一類之一	第一類	第一類
第二類	第一類之二	第二類	第二類之一
第三類	第一類之三	第三類	第二類之二
第四類	第二類	第四類	第二類之三
	第三類	第五類	第三類

N
W E
S
0 100 200
公尺

94201036 二村農場	94201037 大永	94201038 菁埔
94201046 塗人厝	94201047 原斗	94201048 合興
94201056 鹿寮	94201057 竹塘	94201058 大湖

二林鎮

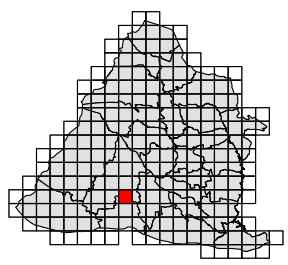

繪製時間：112年6月

公開展覽草案

彰化縣國土功能分區圖

合興

94201048

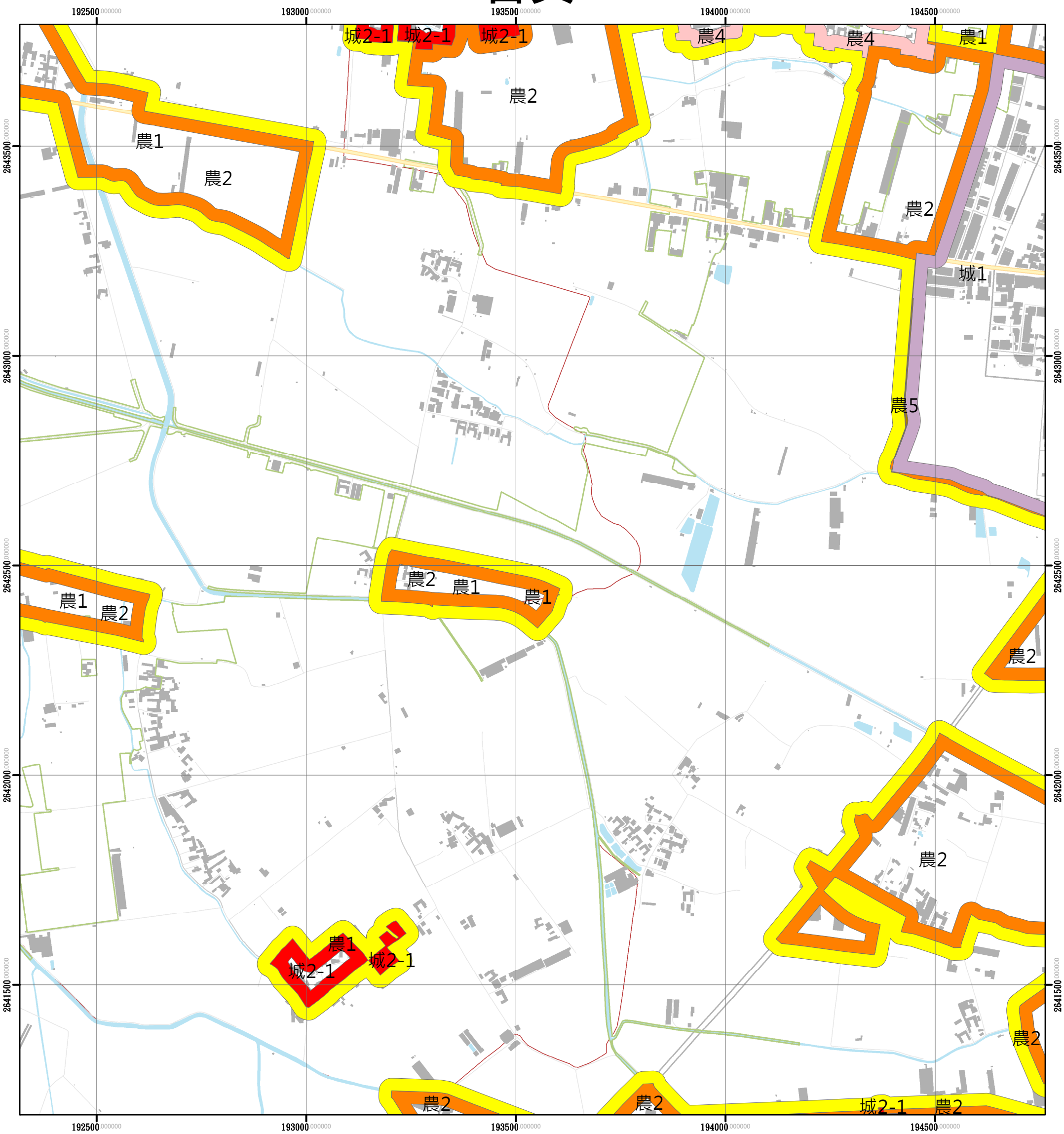

圖例

國土保育地區	海洋資源地區	農業發展地區	城鄉發展地區
第一類	第一類之一	第一類	第一類
第二類	第一類之二	第二類	第二類之一
第三類	第一類之三	第三類	第二類之二
第四類	第二類	第四類	第二類之三
	第三類	第五類	第三類

N
W E
S

0 100 200
公尺

94201037 大永	94201038 菁埔	94201039 興農村
94201047 原斗	94201048 合興	94201049 埤頭
94201057 竹塘	94201058 大湖	94201059 陸嘉

二林鎮

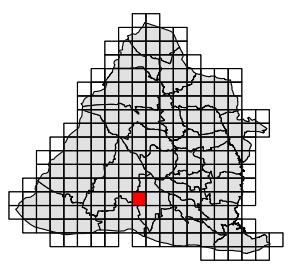

繪製時間：112年6月

公開展覽草案

彰化縣國土功能分區圖

埤頭

94201049

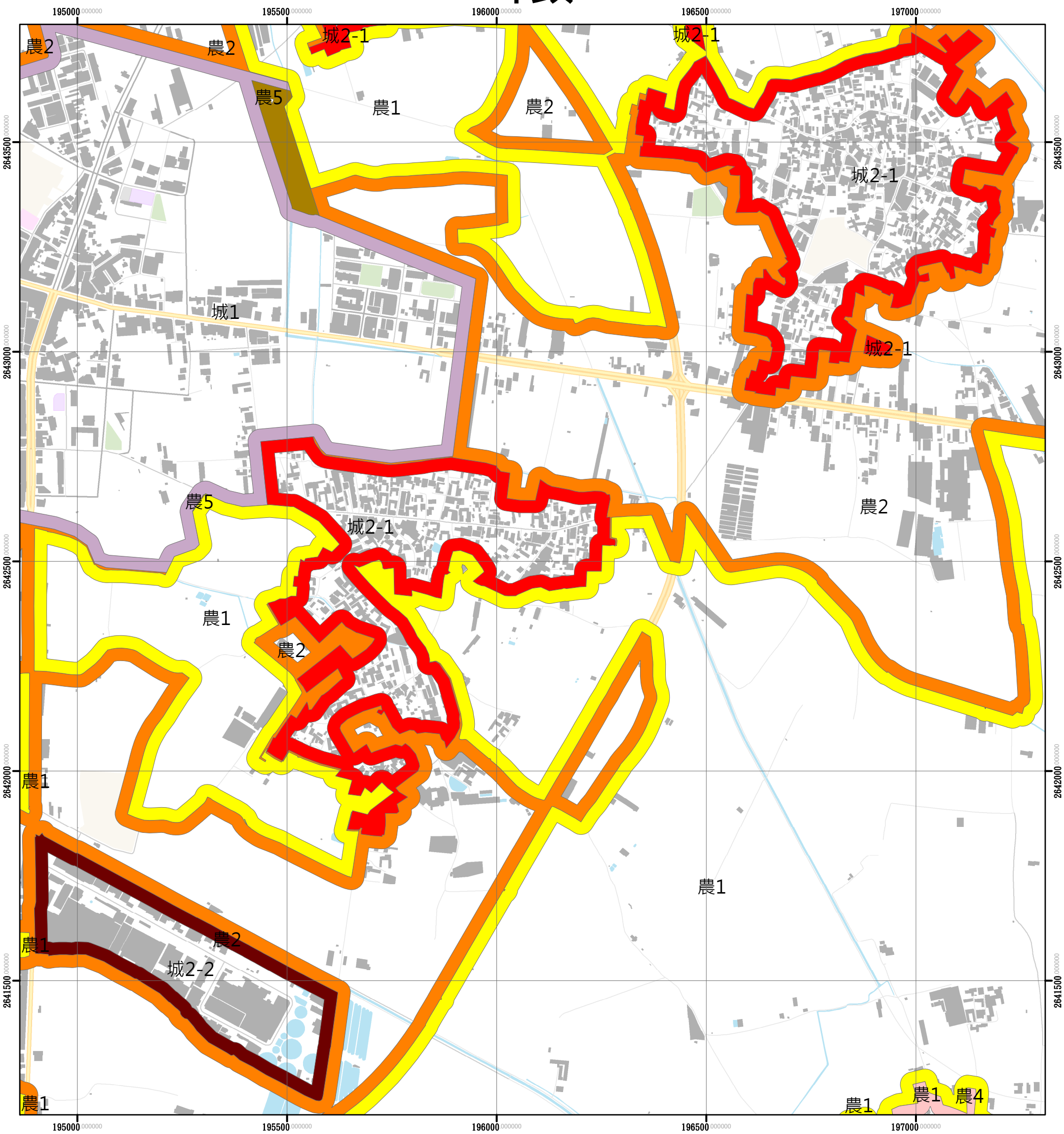

圖例

國土保育地區	海洋資源地區	農業發展地區	城鄉發展地區
第一類	第一類之一	第一類	第一類
第二類	第一類之二	第二類	第二類之一
第三類	第一類之三	第三類	第二類之二
第四類	第二類	第四類	第二類之三
	第三類	第五類	第三類

N
W E
S

0 100 200
公尺

94201038 菁埔	94201039 興農村	94201040 海豐崙
94201048 合興	94201049 埤頭	94201050 埔尾
94201058 大湖	94201059 陸嘉	94201060 溪洲

埤頭鄉

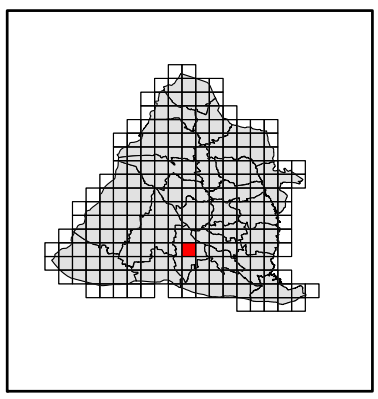

繪製時間：112年6月

公開展覽草案

彰化縣國土功能分區圖

埔尾

94201050

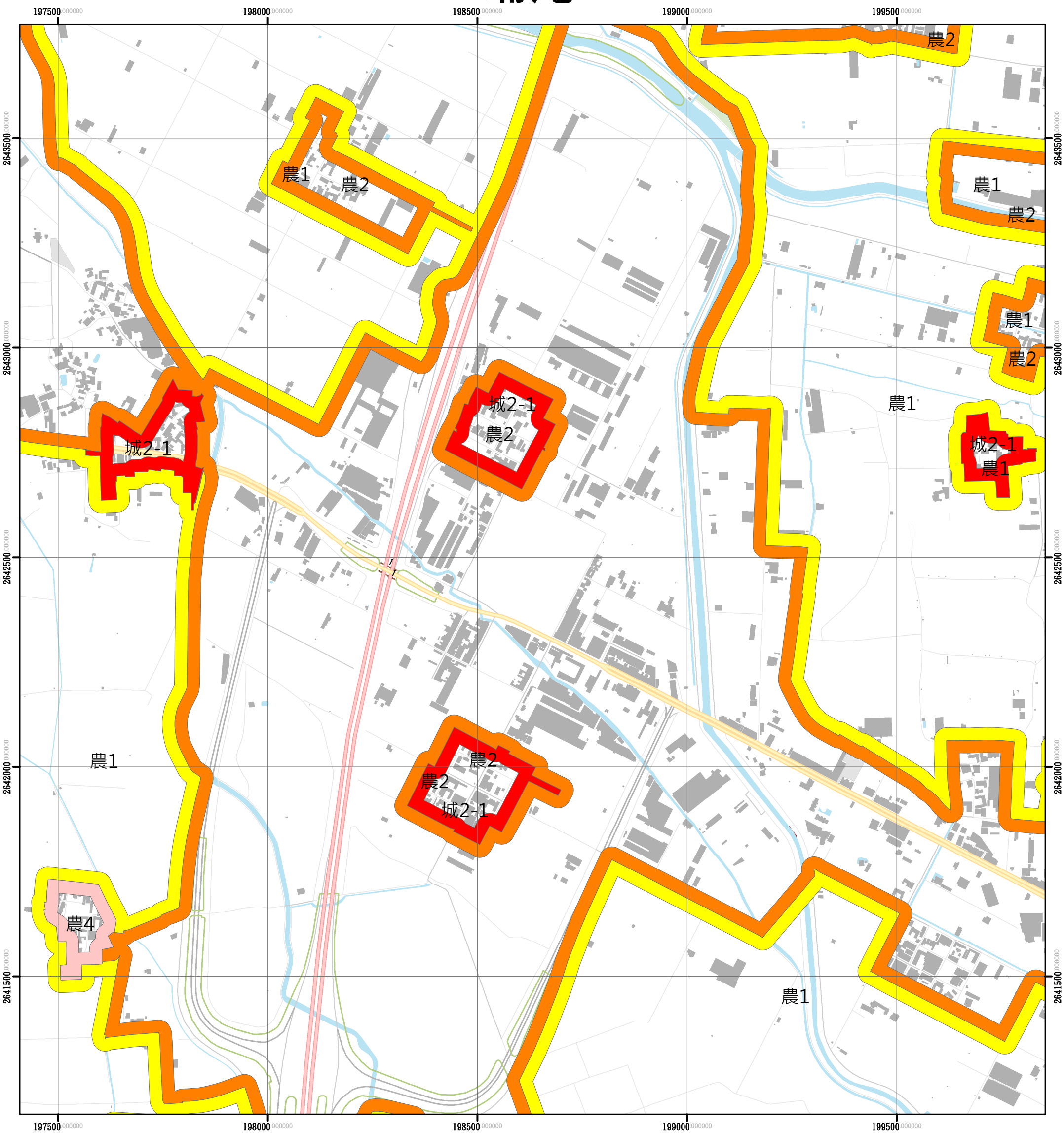

圖例

國土保育地區	海洋資源地區	農業發展地區	城鄉發展地區
第一類	第一類之一	第一類	第一類
第二類	第一類之二	第二類	第二類之一
第三類	第一類之三	第三類	第二類之二
第四類	第二類	第四類	第二類之三
	第三類	第五類	第三類

N
W E
S

0 100 200
公尺

94201039 興農村	94201040 海豐崙	95204031 打簾
94201049 埤頭	94201050 埔尾	95204041 田尾
94201059 陸嘉	94201060 溪洲	95204051 北斗

埤頭鄉

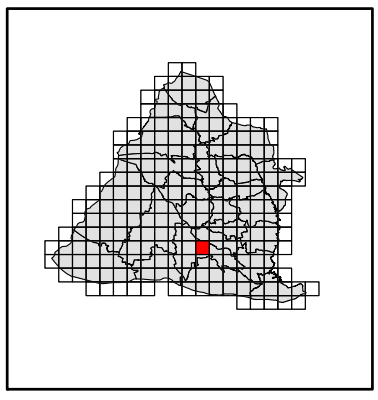

繪製時間：112年6月

公開展覽草案

彰化縣國土功能分區圖

三豐(三)

94204049

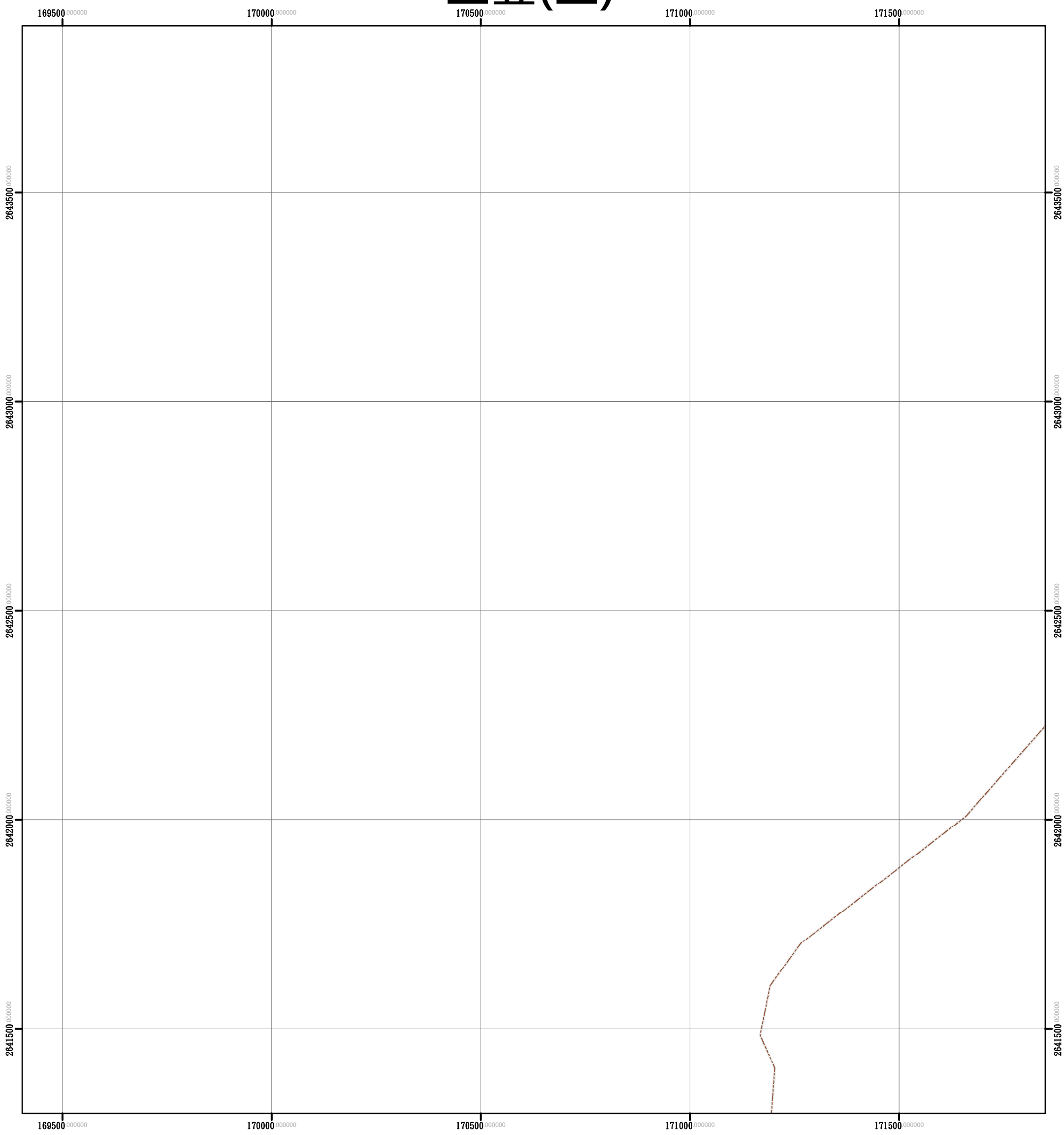

圖例

國土保育地區	海洋資源地區	農業發展地區	城鄉發展地區
第一類	第一類之一	第一類	第一類
第二類	第一類之二	第二類	第二類之一
第三類	第一類之三	第三類	第二類之二
第四類	第二類	第四類	第二類之三
	第三類	第五類	第三類





繪製時間：112年6月

公開展覽草案

彰化縣國土功能分區圖

三豐(二)

94204050

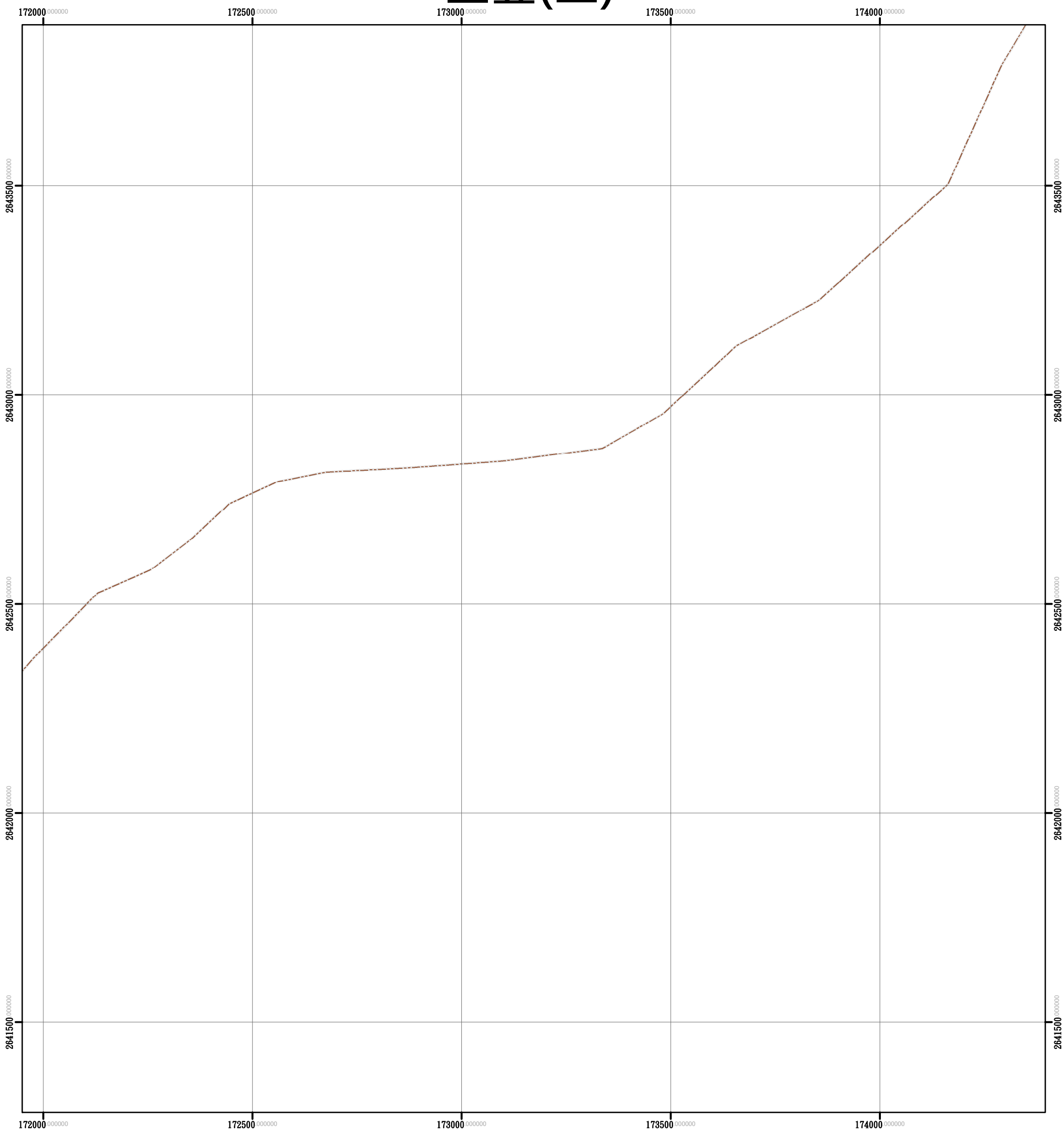

圖例

國土保育地區	海洋資源地區	農業發展地區	城鄉發展地區
第一類	第一類之一	第一類	第一類
第二類	第一類之二	第二類	第二類之一
第三類	第一類之三	第三類	第二類之二
第四類	第二類	第四類	第二類之三
	第三類	第五類	第三類



	94204040 新街(二)	94201031 新街(一)
94204049 三豐(三)	94204050 三豐(二)	94201041 三豐(一)
	94204060 下海墘排水(西)	94201051 下海墘排水

大城鄉

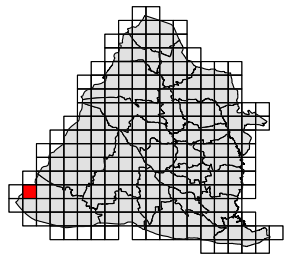

繪製時間：112年6月

公開展覽草案

彰化縣國土功能分區圖

田尾

95204041

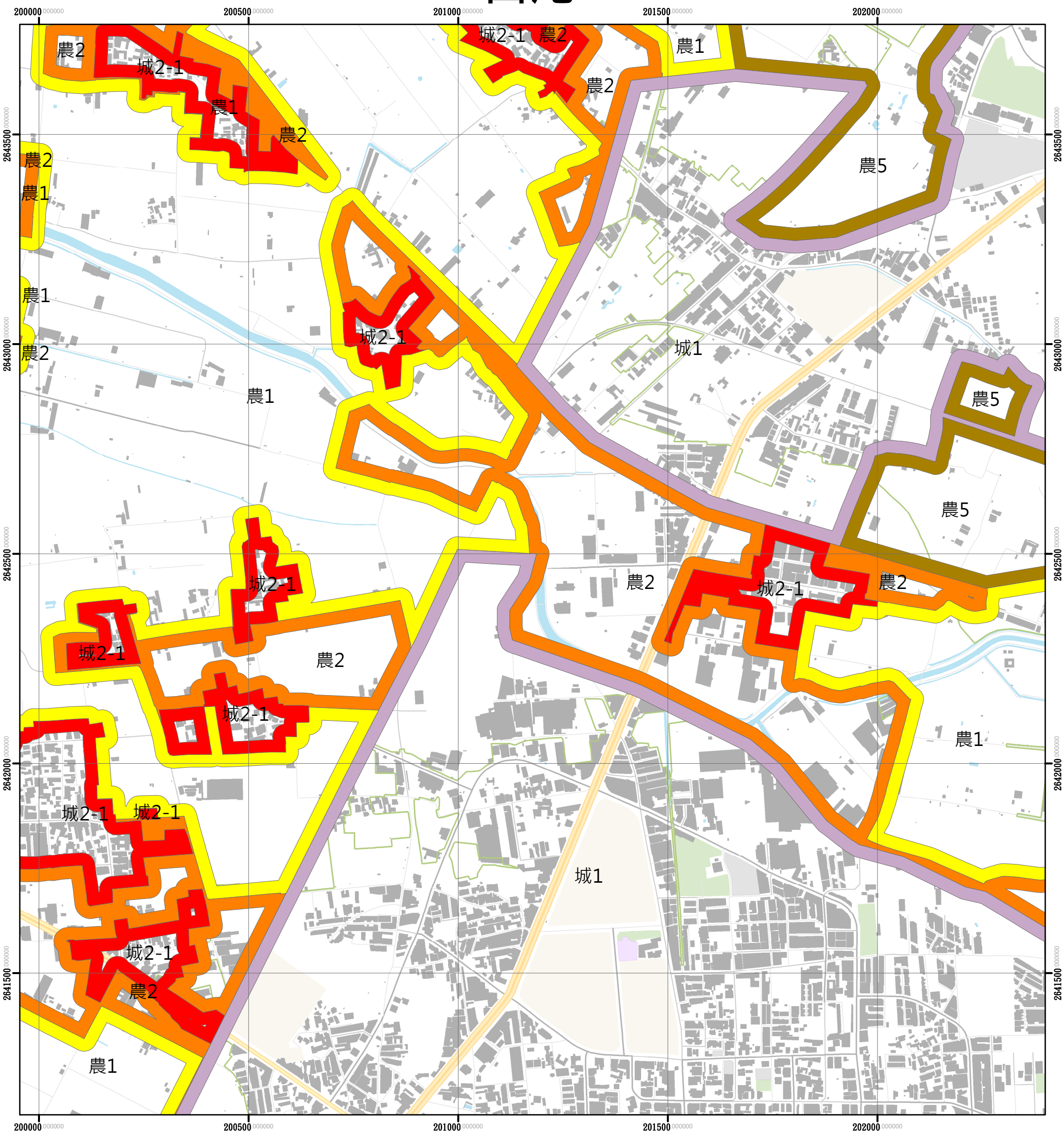

圖例

國土保育地區	海洋資源地區	農業發展地區	城鄉發展地區
第一類	第一類之一	第一類	第一類
第二類	第一類之二	第二類	第二類之一
第三類	第一類之三	第三類	第二類之二
第四類	第二類	第四類	第二類之三
	第三類	第五類	第三類

N
W E
S

0 100 200
公尺

94201040 海豐崙	95204031 打簾	95204032 永靖
94201050 埔尾	95204041 田尾	95204042 曾厝崙
94201060 溪洲	95204051 北斗	95204052 中圳

北斗鎮

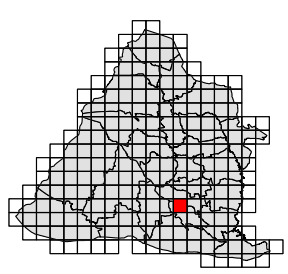

繪製時間：112年6月

公開展覽草案

彰化縣國土功能分區圖

曾厝崙

95204042

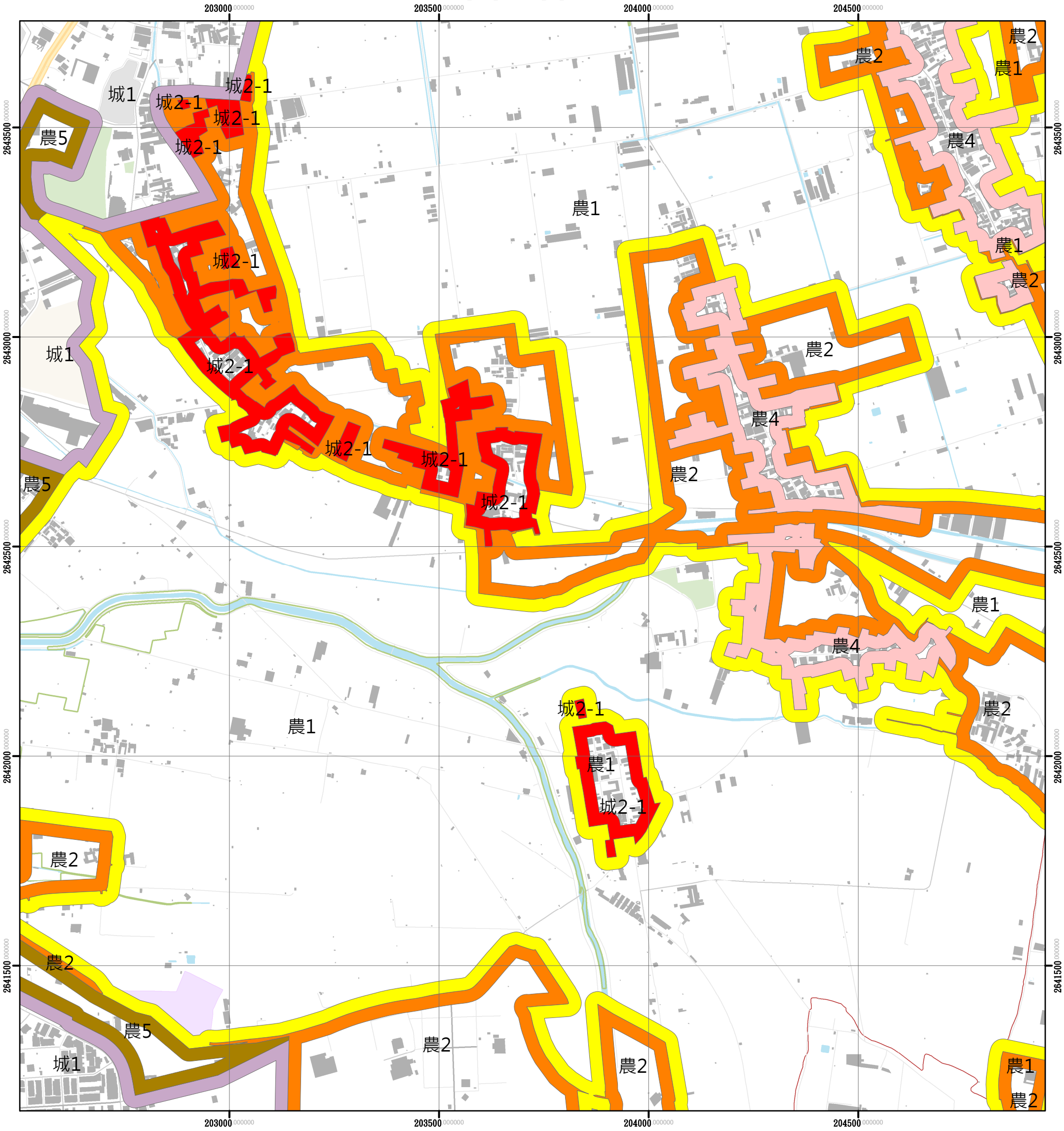

圖例

國土保育地區	海洋資源地區	農業發展地區	城鄉發展地區
第一類	第一類之一	第一類	第一類
第二類	第一類之二	第二類	第二類之一
第三類	第一類之三	第三類	第二類之二
第四類	第二類	第四類	第二類之三
	第三類	第五類	第三類

N
W E
S
0 100 200
公尺

95204031 打簾	95204032 永靖	95204033 湳底
95204041 田尾	95204042 曾厝崙	95204043 福田
95204051 北斗	95204052 中圳	95204053 外三塊厝

田尾鄉

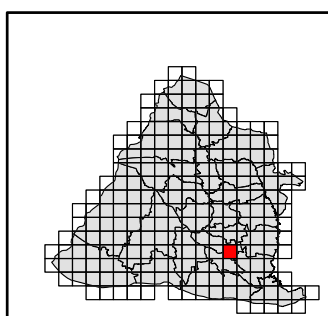

繪製時間：112年6月

公開展覽草案

彰化縣國土功能分區圖

福田

95204043

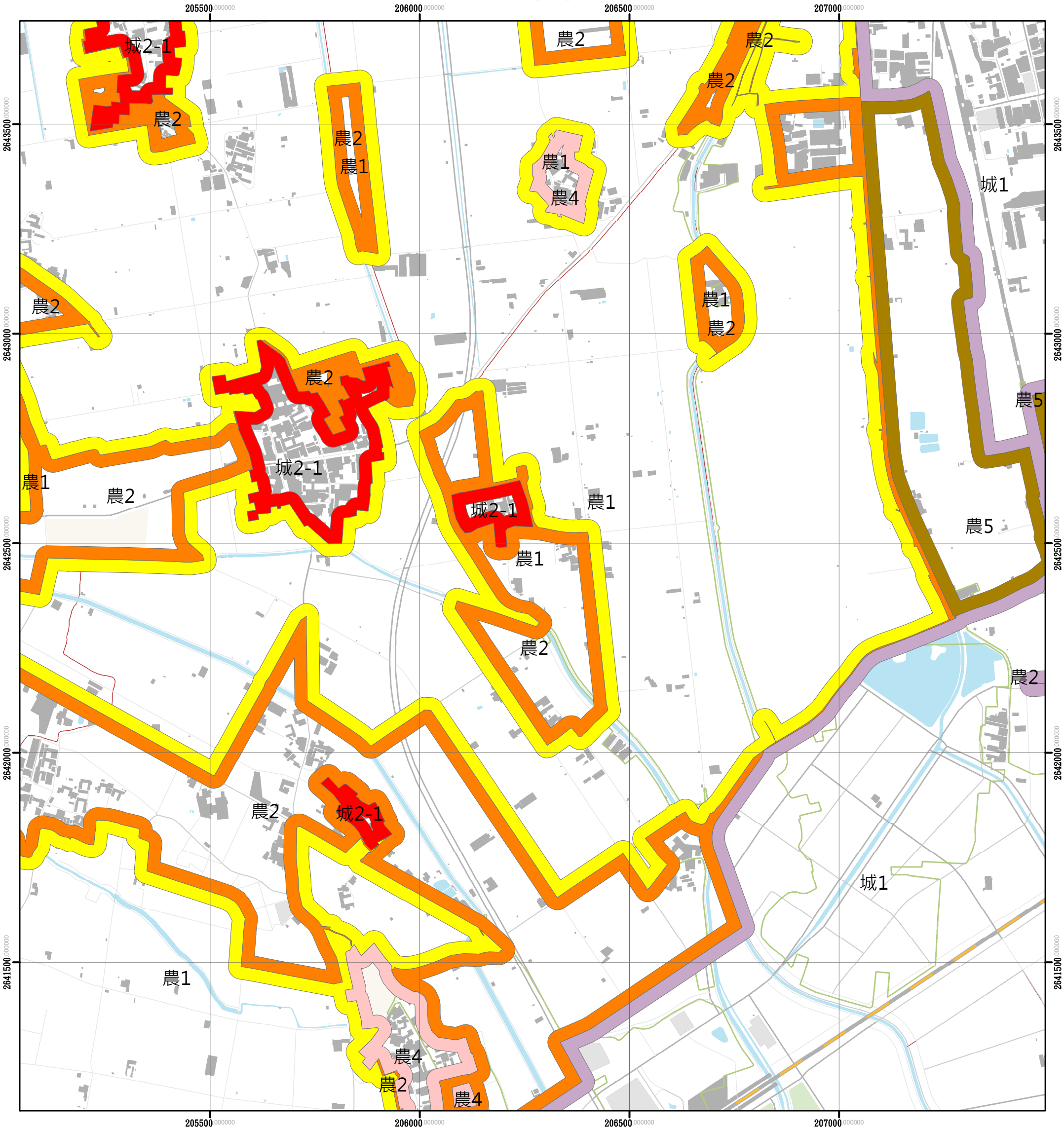

圖例

國土保育地區	海洋資源地區	農業發展地區	城鄉發展地區
第一類	第一類之一	第一類	第一類
第二類	第一類之二	第二類	第二類之一
第三類	第一類之三	第三類	第二類之二
第四類	第二類	第四類	第二類之三
	第三類	第五類	第三類

N
W E
S
0 100 200
公尺

95204032 永靖	95204033 湳底	95204034 社頭
95204042 曾厝崙	95204043 福田	95204044 崙雅
95204052 中圳	95204053 外三塊厝	95204054 田中

田中鎮

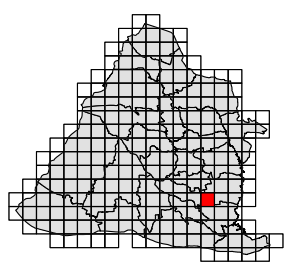

繪製時間：112年6月

公開展覽草案

彰化縣國土功能分區圖

崙雅

95204044

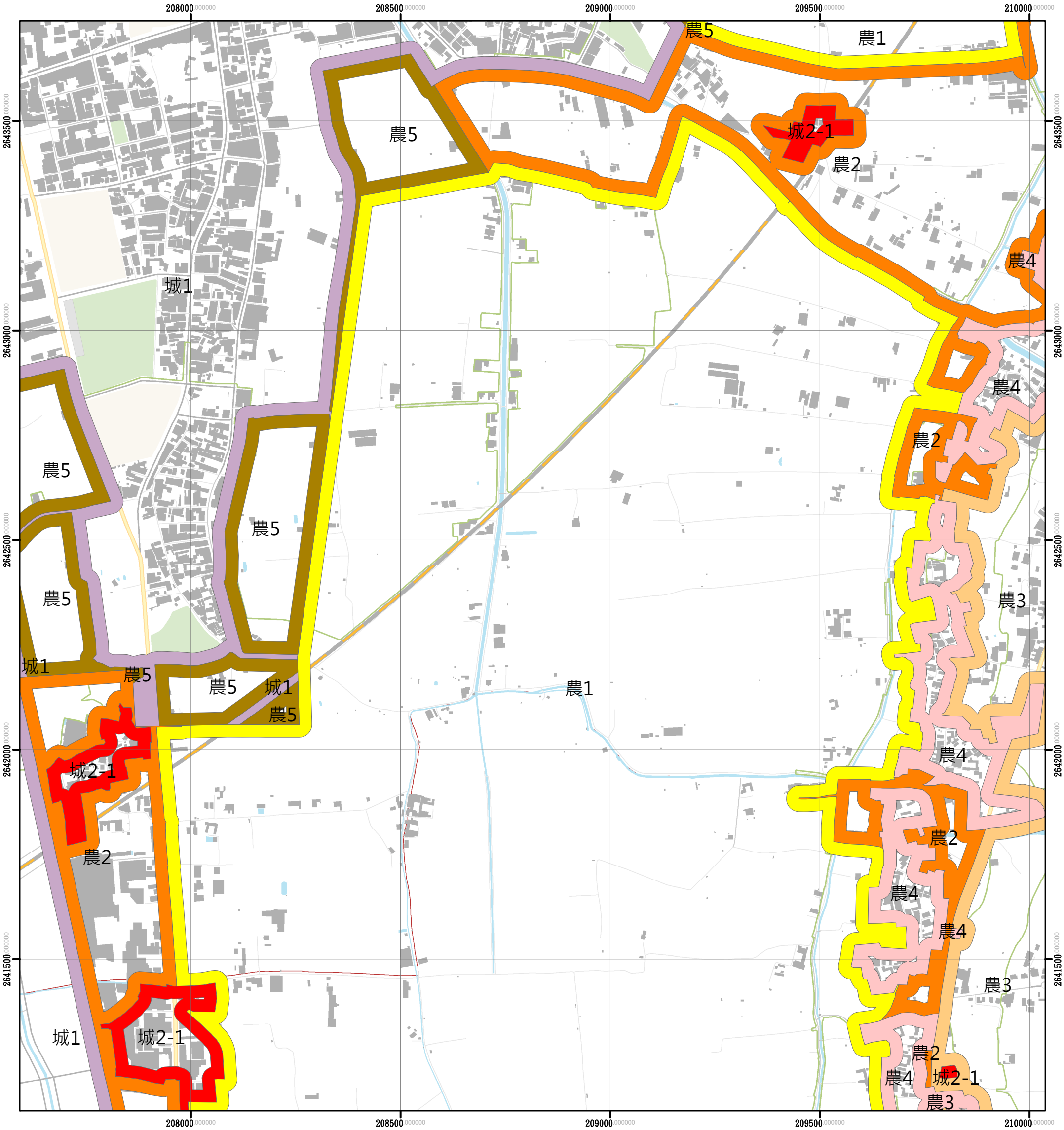

圖例

國土保育地區	海洋資源地區	農業發展地區	城鄉發展地區
第一類	第一類之一	第一類	第一類
第二類	第一類之二	第二類	第二類之一
第三類	第一類之三	第三類	第二類之二
第四類	第二類	第四類	第二類之三
	第三類	第五類	第三類

N
W E
S
0 100 200
公尺

95204033 滿底	95204034 社頭	95204035 仁和
95204043 福田	95204044 崙雅	95204045 許厝寮
95204053 外三塊厝	95204054 田中	95204055 赤水

社頭鄉

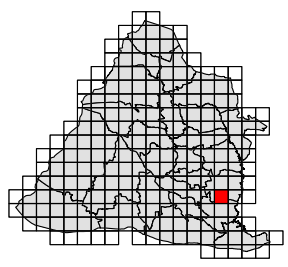

繪製時間：112年6月

公開展覽草案

彰化縣國土功能分區圖

許厝寮

95204045

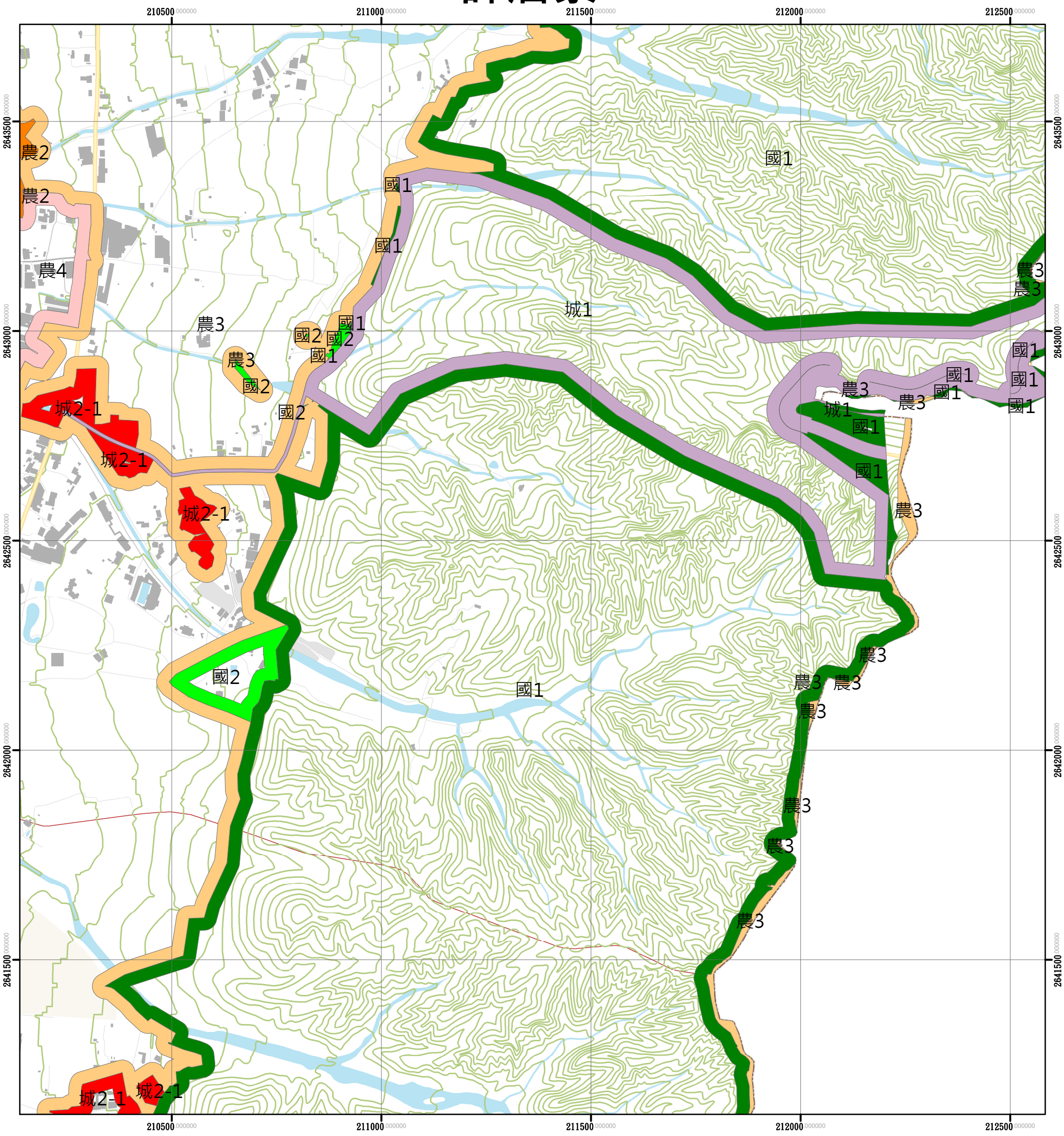

圖例

國土保育地區	海洋資源地區	農業發展地區	城鄉發展地區
第一類	第一類之一	第一類	第一類
第二類	第一類之二	第二類	第二類之一
第三類	第一類之三	第三類	第二類之二
第四類	第二類	第四類	第二類之三
	第三類	第五類	第三類

N
W E
S

0 100 200
公尺

95204034 社頭	95204035 仁和	95204036 施厝坪
95204044 崙雅	95204045 許厝寮	95204046 橫山
95204054 田中	95204055 赤水	

社頭鄉

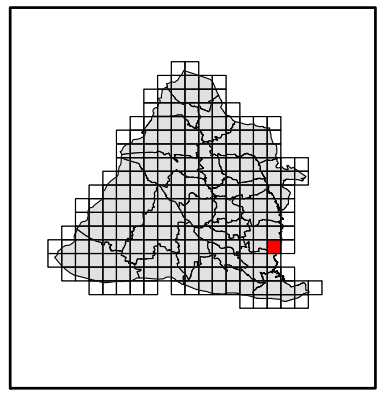

繪製時間：112年6月

公開展覽草案

彰化縣國土功能分區圖

橫山

95204046

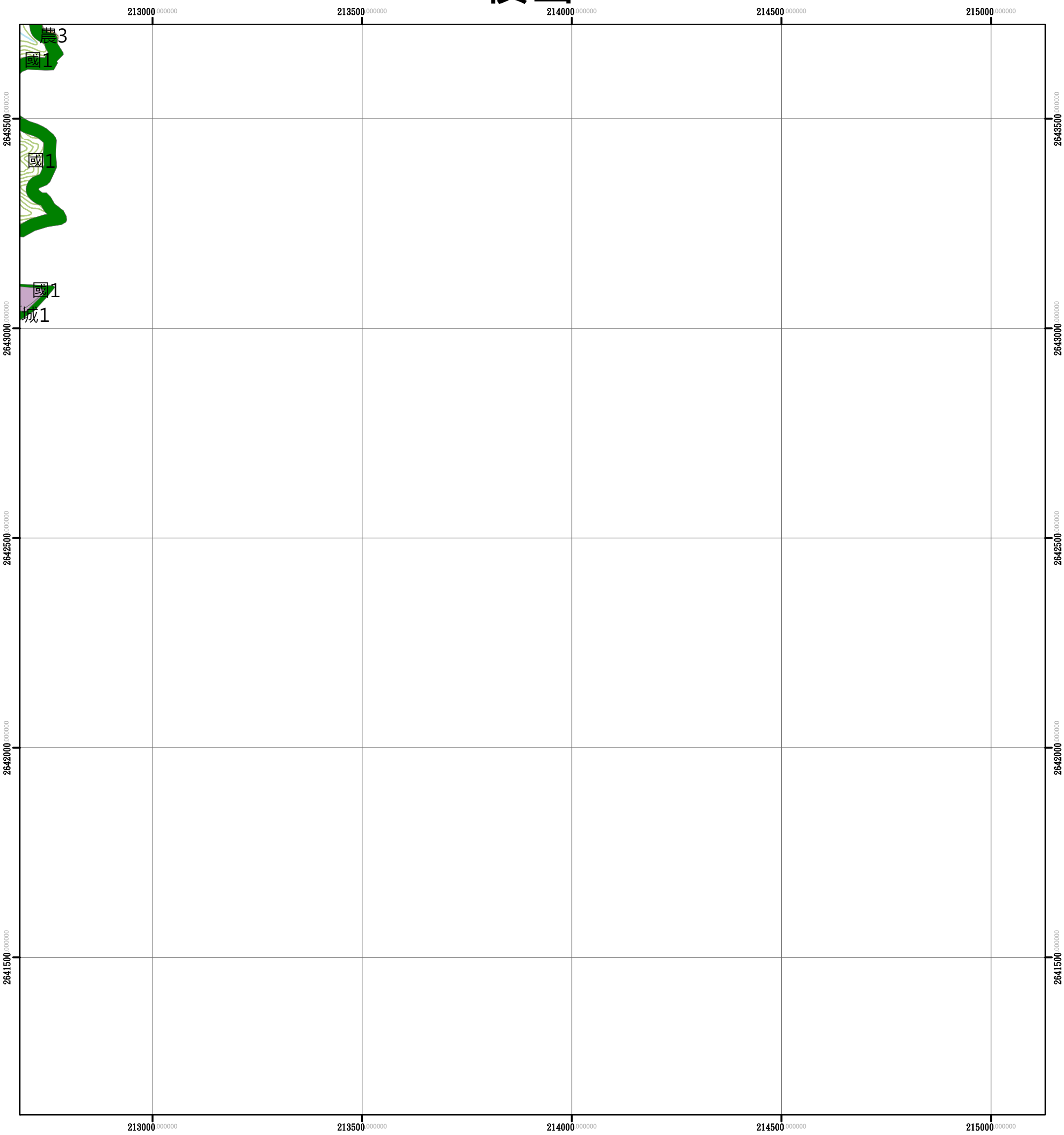

圖例

國土保育地區	海洋資源地區	農業發展地區	城鄉發展地區
第一類	第一類之一	第一類	第一類
第二類	第一類之二	第二類	第二類之一
第三類	第一類之三	第三類	第二類之二
第四類	第二類	第四類	第二類之三
	第三類	第五類	第三類

N
W E
S

0 100 200
公尺

95204035 仁和	95204036 施厝坪
95204045 許厝寮	95204046 橫山
95204055 赤水	

社頭鄉

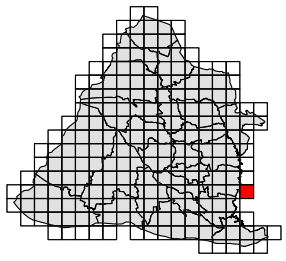

繪製時間：112年6月

公開展覽草案

彰化縣國土功能分區圖

下海墘排水

94201051

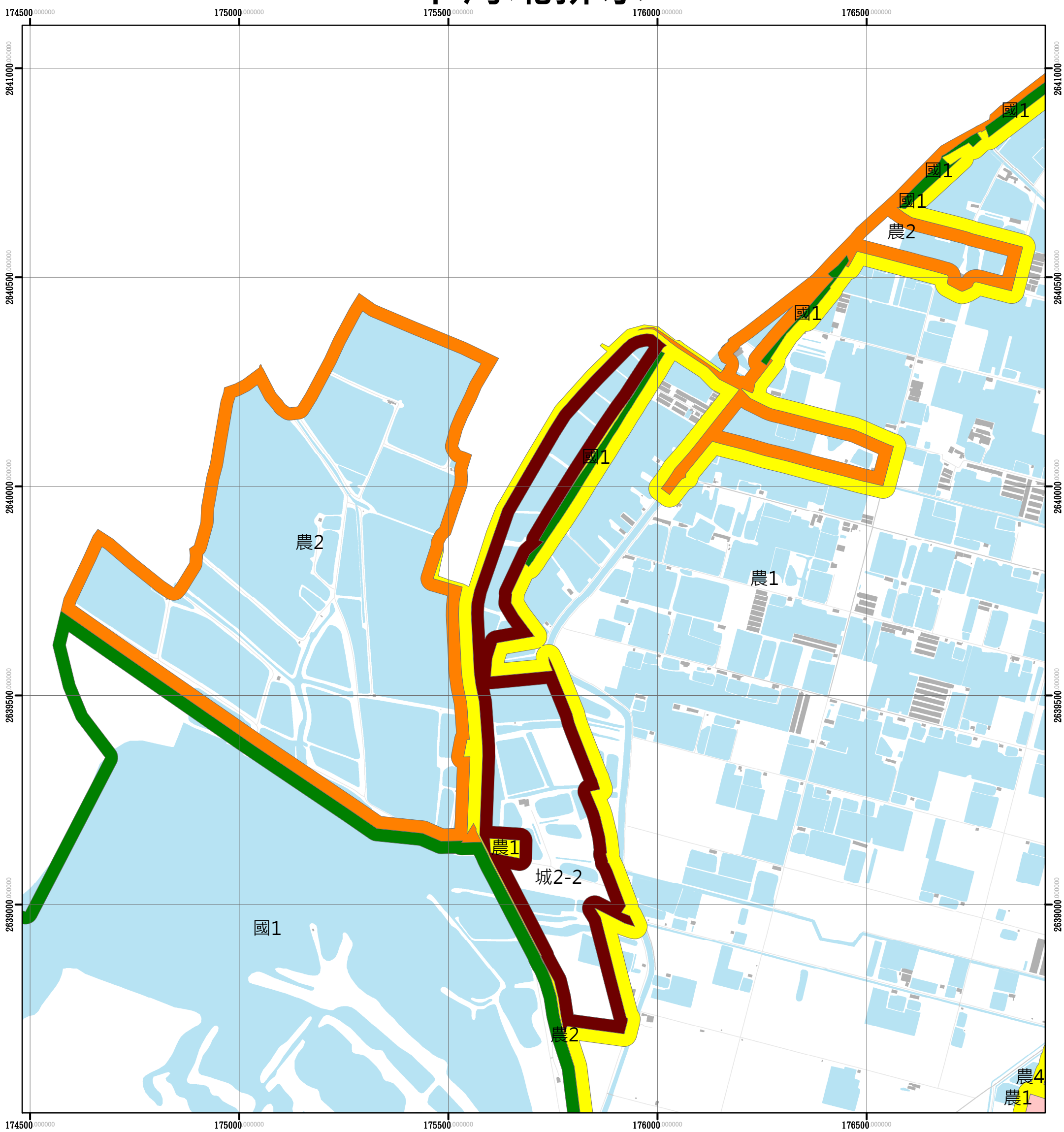

圖例

國土保育地區	海洋資源地區	農業發展地區	城鄉發展地區
第一類	第一類之一	第一類	第一類
第二類	第一類之二	第二類	第二類之一
第三類	第一類之三	第三類	第二類之二
第四類	第二類	第四類	第二類之三
	第三類	第五類	第三類

N
W E
S

0 100 200
公尺

94204050 三豐(二)	94201041 三豐(一)	94201042 三豐
94204060 下海墘排水(西)	94201051 下海墘排水	94201052 西港
94204070 許厝寮北部	94201061 下海墘	94201062 下牛稠

大城鄉

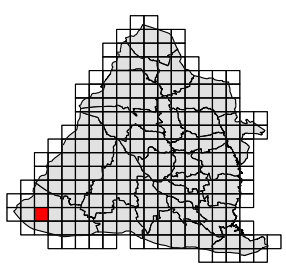

繪製時間：112年6月

公開展覽草案

彰化縣國土功能分區圖

西港

94201052

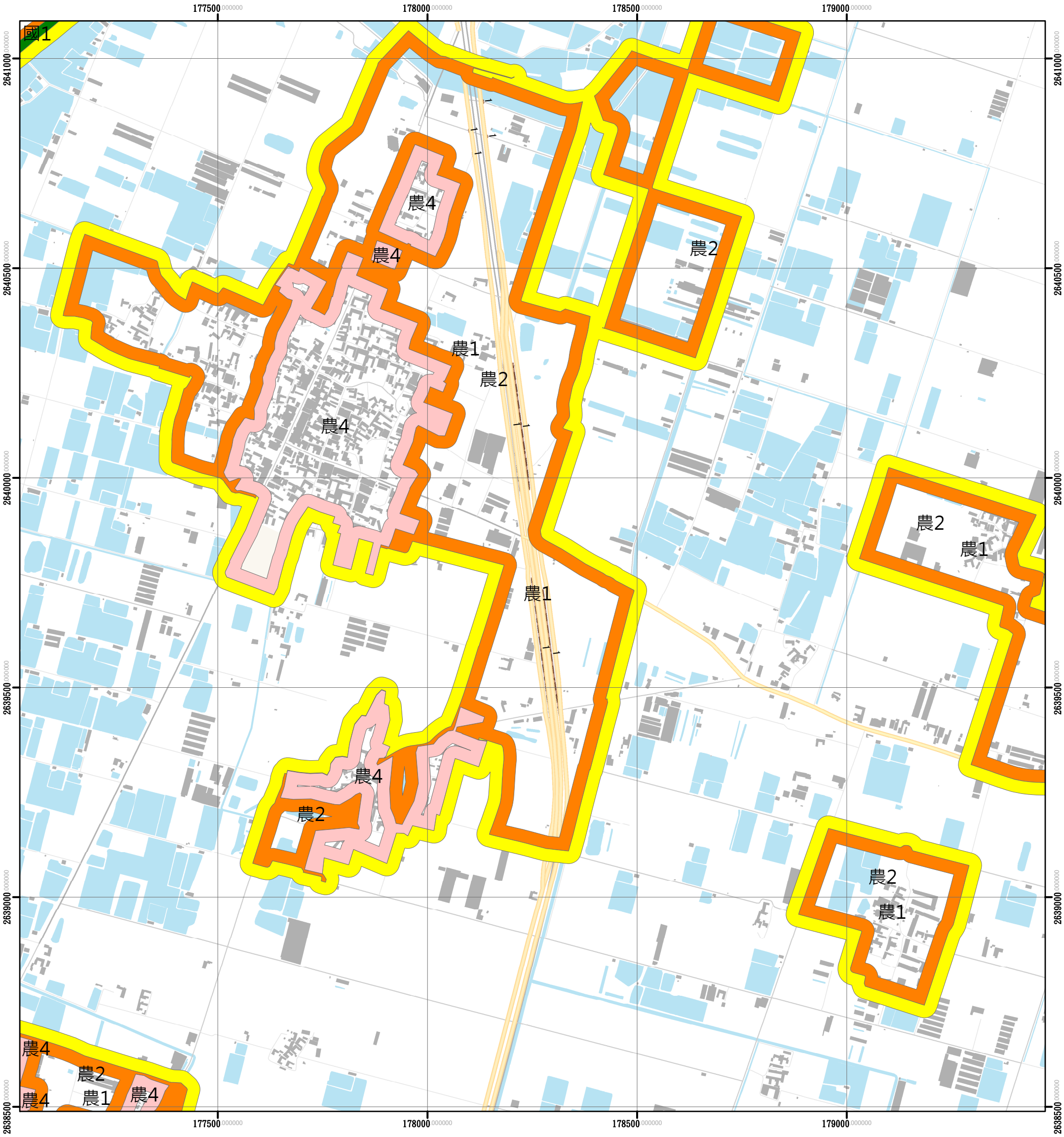

圖例

國土保育地區	海洋資源地區	農業發展地區	城鄉發展地區
第一類	第一類之一	第一類	第一類
第二類	第一類之二	第二類	第二類之一
第三類	第一類之三	第三類	第二類之二
第四類	第二類	第四類	第二類之三
	第三類	第五類	第三類

N
W E
S

0 100 200
公尺

94201041 三豐(一)	94201042 三豐	94201043 新厝
94201051 下海墘排水	94201052 西港	94201053 大城
94201061 下海墘	94201062 下牛稠	94201063 頂莊

大城鄉

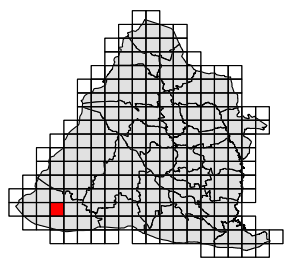

繪製時間：112年6月

公開展覽草案

彰化縣國土功能分區圖

大城

94201053

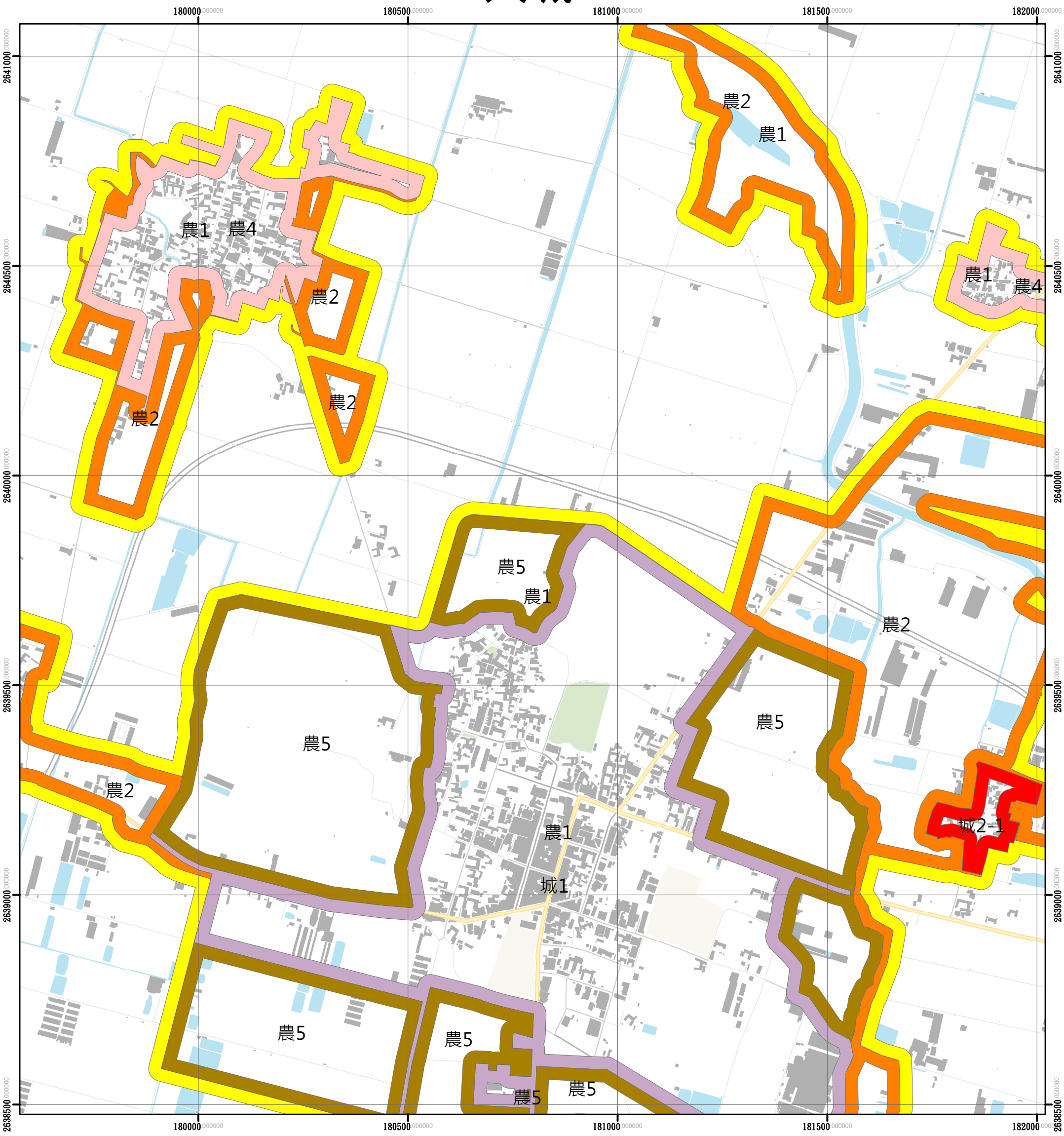

圖例

國土保育地區	海洋資源地區	農業發展地區	城鄉發展地區
第一類	第一類之一	第一類	第一類
第二類	第一類之二	第二類	第二類之一
第三類	第一類之三	第三類	第二類之二
第四類	第二類	第四類	第二類之三
	第三類	第五類	第三類

N
W E
S

0 100 200
公尺

94201042 三豐	94201043 新厝	94201044 路上
94201052 西港	94201053 大城	94201054 廣東厝
94201062 下牛稠	94201063 頂莊	94201064 潭墘

大城鄉

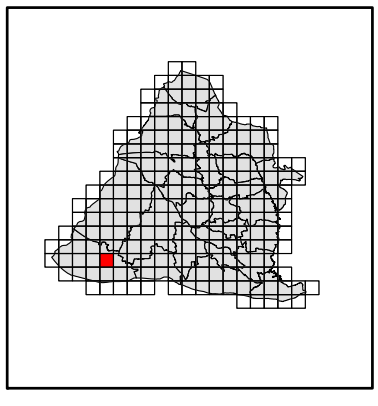

繪製時間：112年6月

公開展覽草案

彰化縣國土功能分區圖

廣東厝

94201054

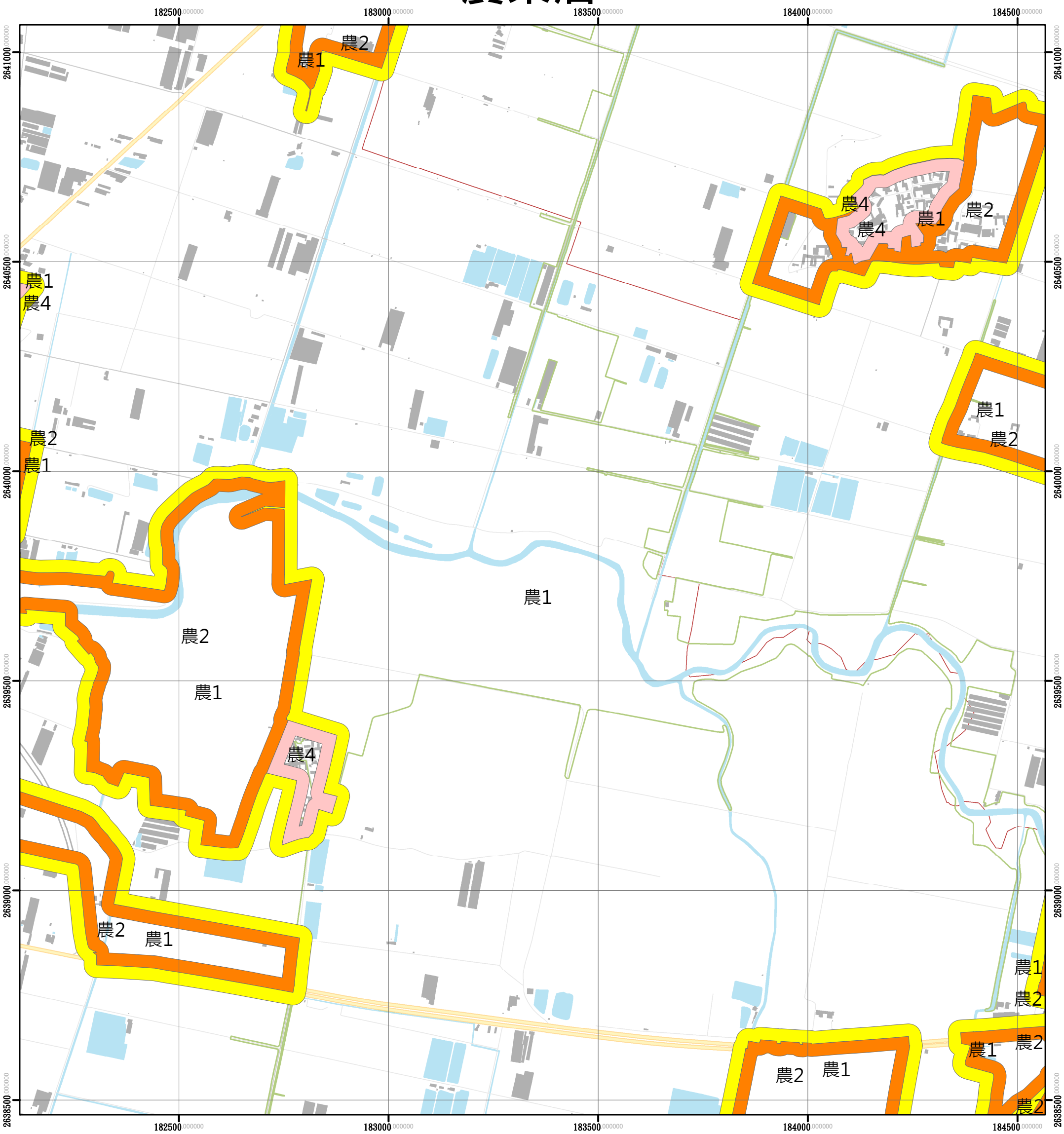

圖例

國土保育地區	海洋資源地區	農業發展地區	城鄉發展地區
第一類	第一類之一	第一類	第一類
第二類	第一類之二	第二類	第二類之一
第三類	第一類之三	第三類	第二類之二
第四類	第二類	第四類	第二類之三
	第三類	第五類	第三類

N
W E
S

0 100 200
公尺

94201043 新厝	94201044 路上	94201045 二林南部
94201053 大城	94201054 廣東厝	94201055 香田
94201063 頂莊	94201064 潭墘	94201065 官仕嶼

大城鄉

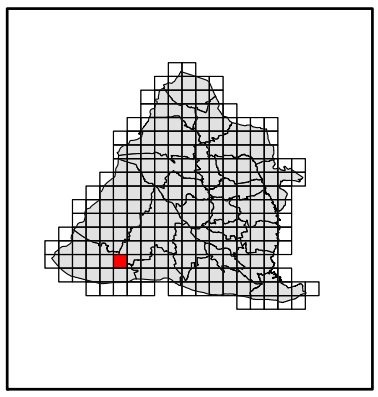

繪製時間：112年6月

公開展覽草案

彰化縣國土功能分區圖

香田

94201055

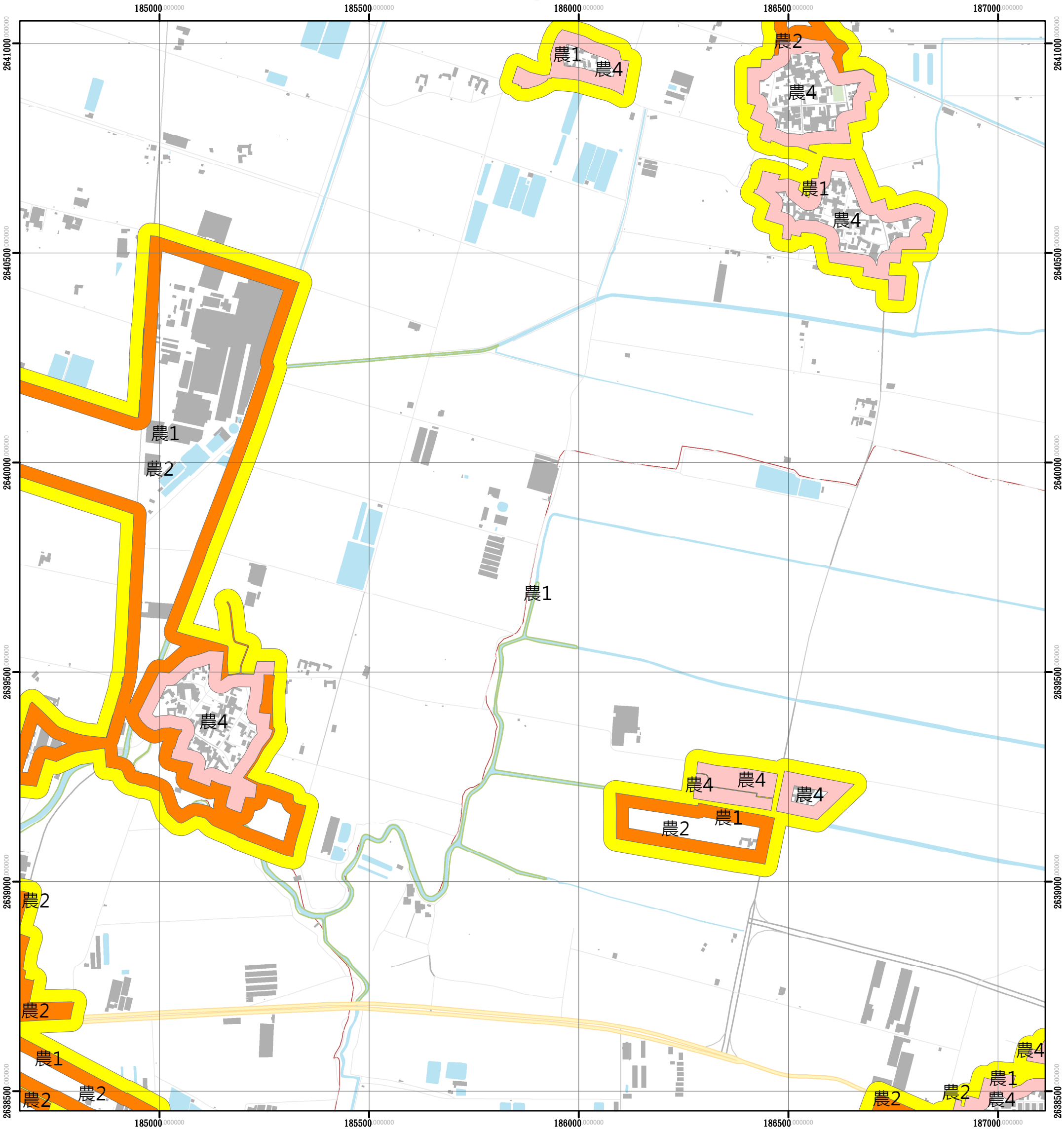

圖例

國土保育地區	海洋資源地區	農業發展地區	城鄉發展地區
第一類	第一類之一	第一類	第一類
第二類	第一類之二	第二類	第二類之一
第三類	第一類之三	第三類	第二類之二
第四類	第二類	第四類	第二類之三
	第三類	第五類	第三類

N
W E
S
0 100 200
公尺

94201044 路上	94201045 二林南部	94201046 塗人厝
94201054 廣東厝	94201055 香田	94201056 鹿寮
94201064 潭墘	94201065 官仕嶼	94201066 內新厝

二林鎮

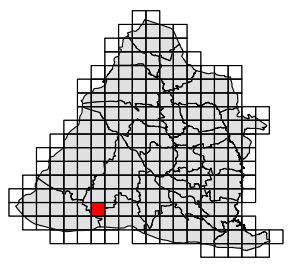

繪製時間：112年6月

公開展覽草案

彰化縣國土功能分區圖

鹿寮

94201056

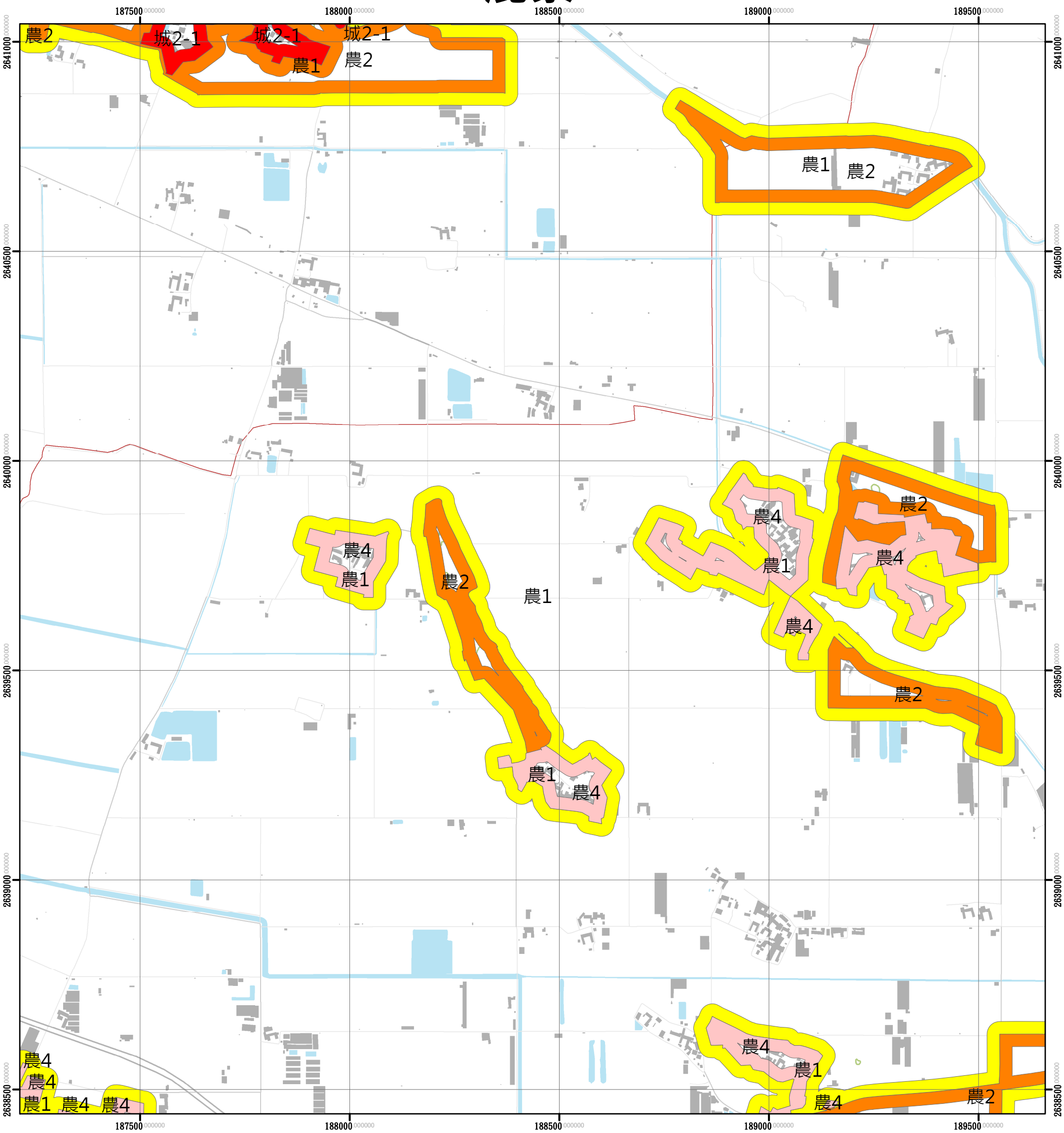

圖例

國土保育地區	海洋資源地區	農業發展地區	城鄉發展地區
第一類	第一類之一	第一類	第一類
第二類	第一類之二	第二類	第二類之一
第三類	第一類之三	第三類	第二類之二
第四類	第二類	第四類	第二類之三
	第三類	第五類	第三類

N
W E
S

0 100 200
公尺

94201045 二林南部	94201046 塗人厝	94201047 原斗
94201055 香田	94201056 鹿寮	94201057 竹塘
94201065 官仕嶼	94201066 內新厝	94201067 廣福庄

竹塘鄉

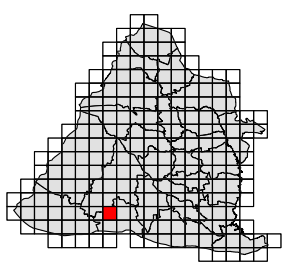

繪製時間：112年6月

公開展覽草案

彰化縣國土功能分區圖

竹塘

94201057

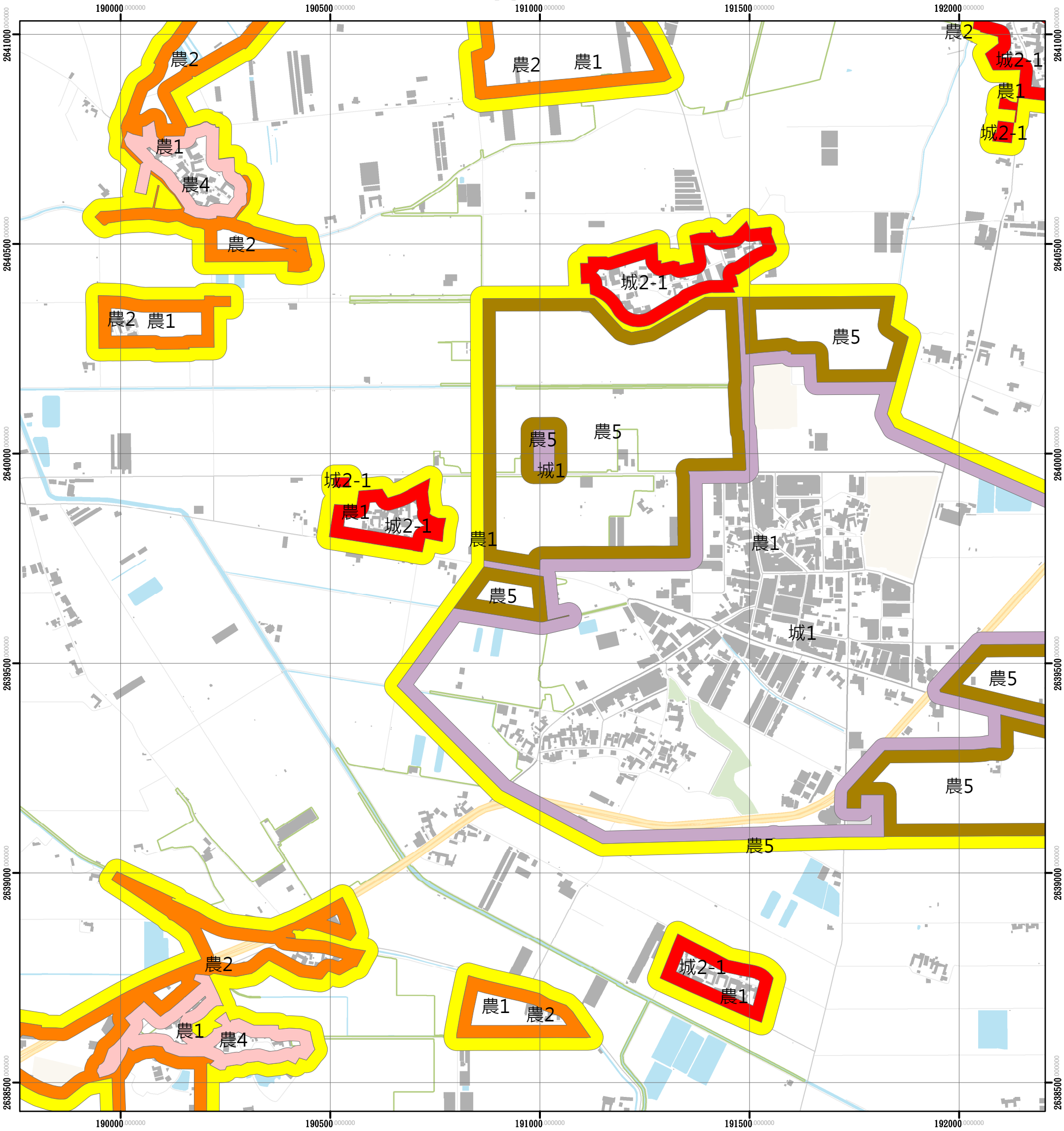

圖例

國土保育地區	海洋資源地區	農業發展地區	城鄉發展地區
第一類	第一類之一	第一類	第一類
第二類	第一類之二	第二類	第二類之一
第三類	第一類之三	第三類	第二類之二
第四類	第二類	第四類	第二類之三
	第三類	第五類	第三類

N
W E
S
0 100 200
公尺

94201046 塗人厝	94201047 原斗	94201048 合興
94201056 鹿寮	94201057 竹塘	94201058 大湖
94201066 內新厝	94201067 廣福庄	94201068 田頭

竹塘鄉

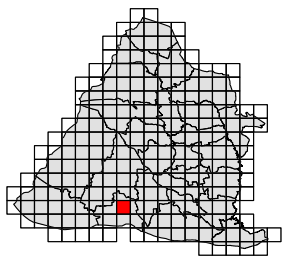

繪製時間：112年6月

公開展覽草案

彰化縣國土功能分區圖

大湖

94201058

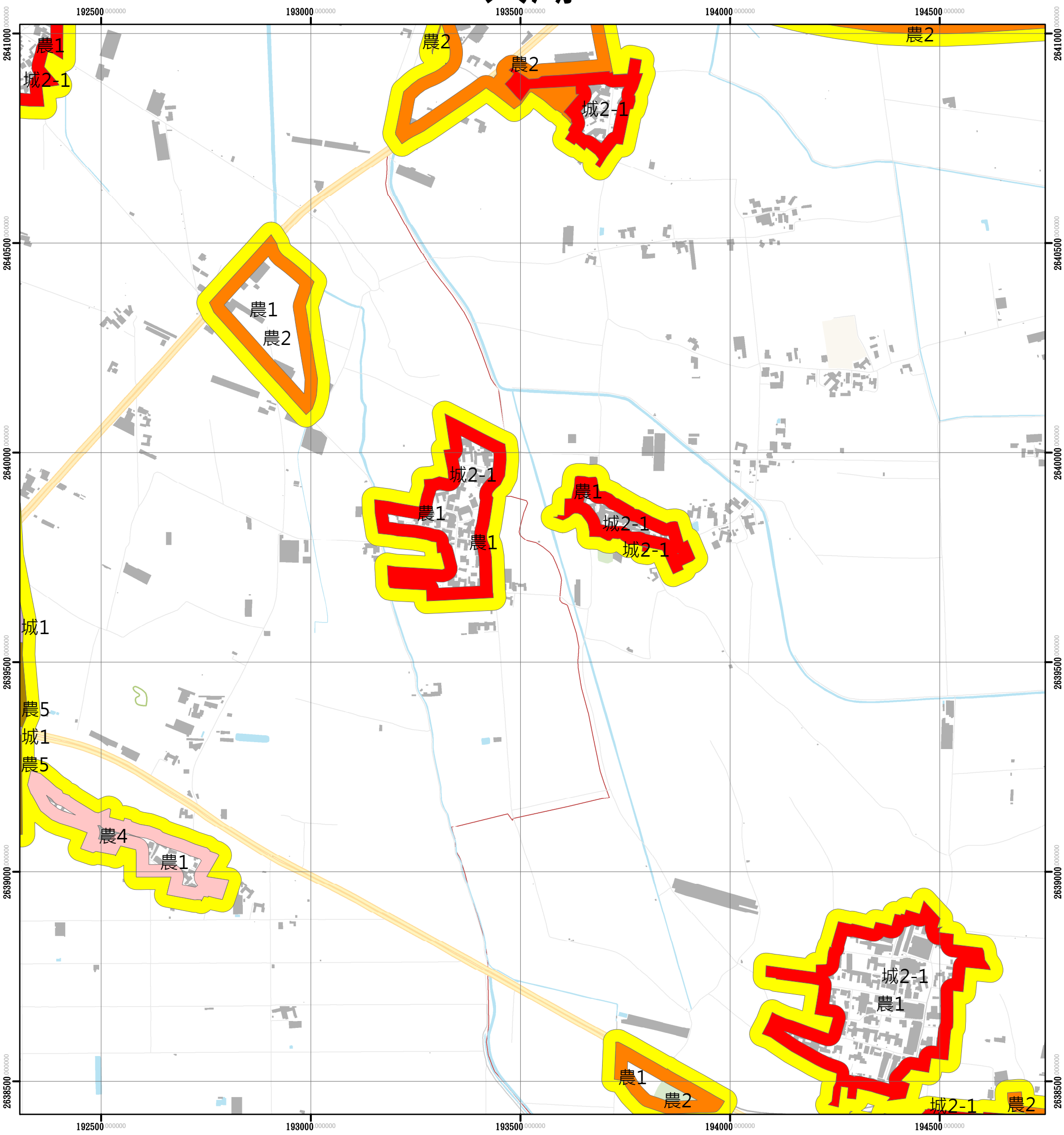

圖例

國土保育地區	海洋資源地區	農業發展地區	城鄉發展地區
第一類	第一類之一	第一類	第一類
第二類	第一類之二	第二類	第二類之一
第三類	第一類之三	第三類	第二類之二
第四類	第二類	第四類	第二類之三
	第三類	第五類	第三類

N
W E
S

0 100 200
公尺

94201047 原斗	94201048 合興	94201049 埤頭
94201057 竹塘	94201058 大湖	94201059 陸嘉
94201067 廣福庄	94201068 田頭	94201069 水尾

竹塘鄉

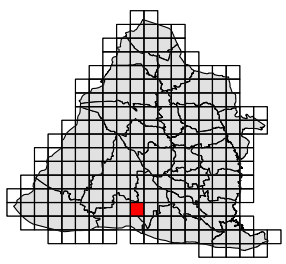

繪製時間：112年6月

公開展覽草案