臺東縣國土功能分區圖

（草案）

（第Ⅰ冊共Ⅳ冊）

擬定機關：臺東縣政府

中華民國 113 年 12 月

臺東縣國土功能分區圖

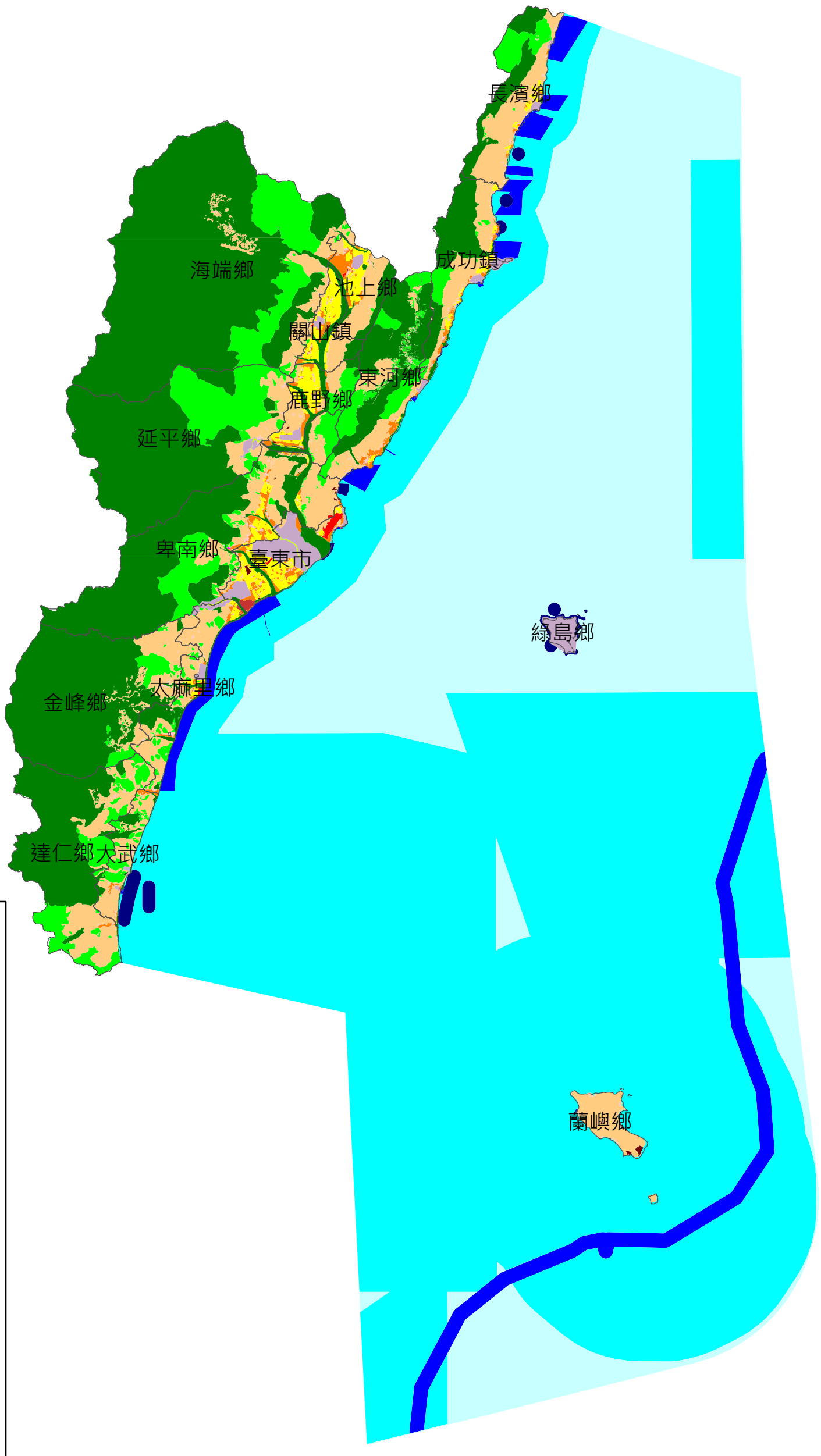

圖例

- 鄉鎮界
- 國土保育地區第一類
- 國土保育地區第二類
- 國土保育地區第四類
- 城鄉發展地區第一類
- 城鄉發展地區第二類之一
- 城鄉發展地區第二類之二
- 城鄉發展地區第二類之三
- 城鄉發展地區第三類
- 海洋資源地區第一類之一
- 海洋資源地區第一類之二
- 海洋資源地區第二類
- 海洋資源地區第三類
- 農業發展地區第一類
- 農業發展地區第二類
- 農業發展地區第三類
- 農業發展地區第四類
- 農業發展地區第四類(原)

索引圖

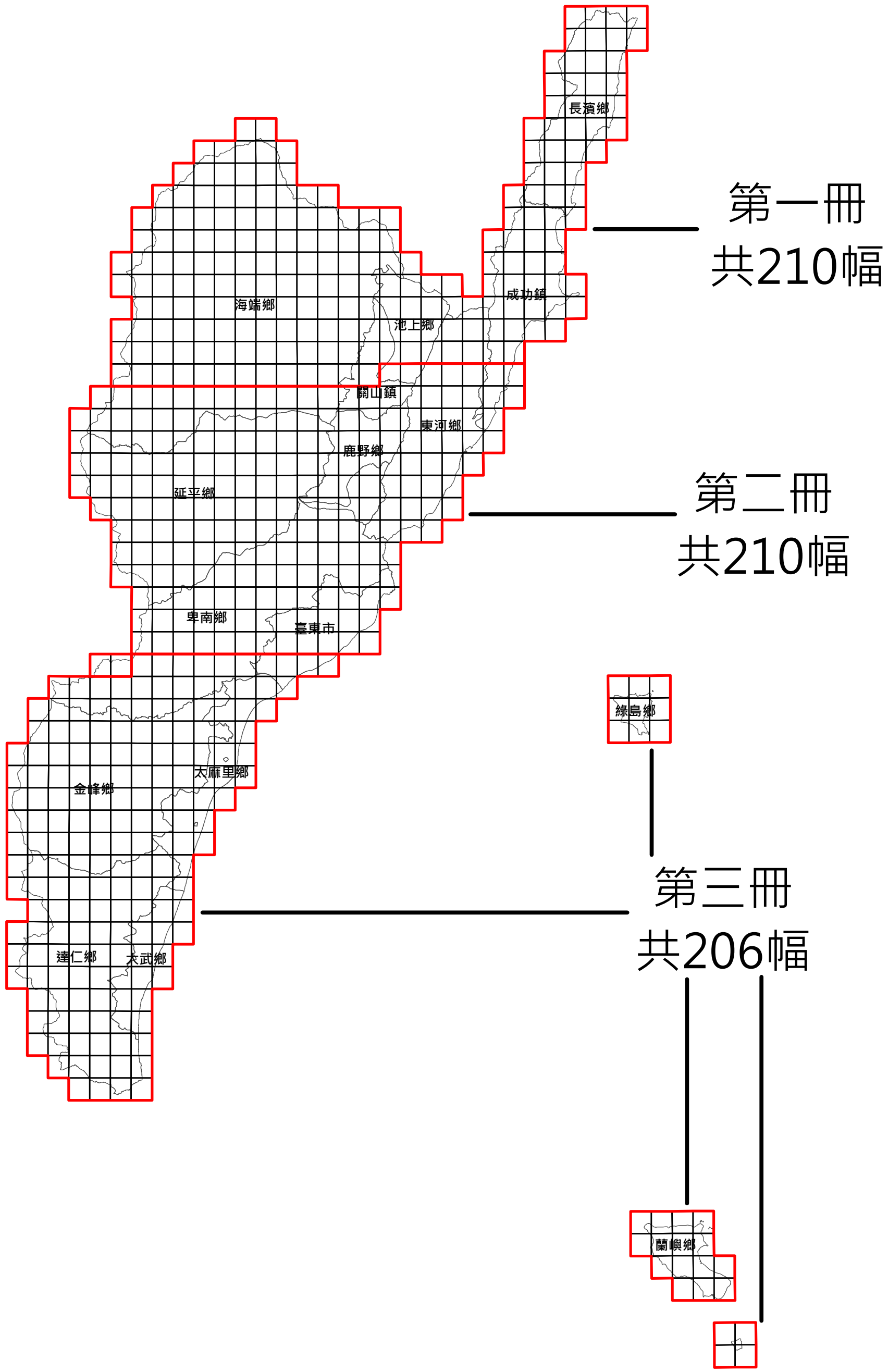
長濱鄉
成功鎮
海端鄉
池上鄉
關山鎮
東河鄉
鹿野鄉
延平鄉
卑南鄉
臺東市
綠島鄉
太麻里鄉
金峰鄉
達仁鄉
大武鄉
蘭嶼鄉
第一冊
共210幅
第二冊
共210幅
第三冊
共206幅

圖幅接合表 I


96191027 金安田 第1頁
96191028 鳳鼻山 第2頁
96191029 北溪 第3頁
96191030 大山口 第4頁
96191037 小豐義(北部) 第5頁
96191038 大坪頂 第6頁
96191039 南溪 第7頁
96191040 樟原 第8頁
96191046 赤科埔 第9頁
96191047 小豐義 第10頁
96191048 鹿仔橋 第11頁
96191049 大俱溪 第12頁
96191056 大口 山 第13頁
96191057 三鬃崙山 第14頁
96191058 群峯 第15頁
96191059 三間屋 第16頁
96191066 北花東山 第17頁
96191067 長濱溪 第18頁
96191068 忠勇 第19頁
96191069 長光 第20頁
長濱鄉
96191075 丁娜拉灣 第23頁
96191076 花東山 第24頁
96191077 揀別山 第25頁
96191078 長濱 第26頁
96191079 長濱(東部) 第27頁
96191086 鳥帽子山 第33頁
96191086 管寮坡 第34頁
96191087 南竹湖 第35頁
96191088 永福 第36頁
96191095 安橋越山 第43頁
96191096 曉卡拉袋 第44頁
96191097 八桑安 第45頁
96194071 三叉山北部(三) 第21頁
96194072 三叉山北部(二) 第22頁
95191089 埡口(四) 第28頁
95191090 埡口(一) 第29頁
96194081 三叉山(四) 第30頁
96194082 三叉山(一) 第31頁
96194083 班鳩西部(四) 第32頁
95191098 天池(二) 第37頁
95191099 埡口(三) 第38頁
95191100 埡口(二) 第39頁
96194091 三叉山(三) 第40頁
96194092 三叉山(二) 第41頁
96194093 班鳩西部(三) 第42頁
95192007 關山(四) 第46頁
95192008 關山(一) 第47頁
95192009 向陽(四) 第48頁
95192010 向陽(一) 第49頁
96193001 栗園(四) 第50頁
96193002 栗園(一) 第51頁
96193003 布拉克桑山(四) 第52頁
96193004 布拉克桑山(一) 第53頁
96193005 東興樂山(四) 第54頁
96192004 雙溪仔 第55頁
96192005 大莊越 第56頁
96192006 八姑窟安 第57頁
96192007 事埔 第58頁
95192016 鐵本山(二) 第59頁
95192017 關山(三) 第60頁
95192018 關山(二) 第61頁
95192019 向陽(三) 第62頁
95192020 向陽(二) 第63頁
96193011 栗園(三) 第64頁
96193012 栗園(二) 第65頁
96193013 布拉克桑山(三) 第66頁
96193014 布拉克桑山(二) 第67頁
96193015 東興樂山(三) 第68頁
96193016 東興樂山(二) 第69頁
96193017 省天山(三) 第70頁
96193018 省天山(二) 第71頁
96192014 寶石 第72頁
96192015 大濱溪上游 第73頁
96192016 宜灣 第74頁
96192017 □ 構 第75頁
95192026 小關山(一) 第76頁
95192027 場山(四) 第77頁
95192028 場山(一) 第78頁
95192029 保奈具南(四) 第79頁
95192030 保奈具南(一) 第80頁
96193021 利稻(四) 第81頁
96193022 利稻(一) 第82頁
96193023 下馬(四) 第83頁
96193024 下馬(一) 第84頁
96193025 塔塔克(四) 第85頁
96193026 塔塔克(一) 第86頁
96193027 龍泉(四) 第87頁
96193028 龍泉(一) 第88頁
96192023 分水嵙山 第89頁
96192024 成廣澳山 第90頁
96192025 開眼山(北部) 第91頁
96192026 重安 第92頁
95192035 小關山(三) 第93頁
95192036 小關山(二) 第94頁
95192037 場山(三) 第95頁
95192038 場山(二) 第96頁
95192039 保奈具南(三) 第97頁
95192040 保奈具南(二) 第98頁
96193031 利稻(三) 第99頁
96193032 利稻(二) 第100頁
96193033 下馬(三) 第101頁
96193034 下馬(二) 第102頁
96193035 塔塔克(三) 第103頁
96193036 塔塔克(二) 第104頁
96193037 龍泉(三) 第105頁
96193038 龍泉(二) 第106頁
96193039 學田村 第107頁
96192033 白守蘭山 第108頁
96192034 三仙溪上游 第109頁
96192035 小坑 第110頁
96192036 小港 第111頁
95192045 雲水山(四) 第112頁
95192046 雲水山(一) 第113頁
95192047 屯古嶺(四) 第114頁
95192048 屯古嶺(一) 第115頁
95192049 坑頭山(四) 第116頁
95192050 坑頭山(一) 第117頁
96193041 新溪頭(四) 第118頁
96193042 新溪頭(一) 第119頁
96193043 嘉寶(四) 第120頁
96193044 嘉寶(一) 第121頁
96193045 新武(四) 第122頁
96193046 新武(一) 第123頁
96193047 錦屏 第124頁
96193048 萬朝 第125頁
96193049 池上 第126頁
96193050 冷水 第127頁
96192041 豐南 第128頁
96192043 新清山 第129頁
96192044 石榴 第130頁
96192045 興農 第131頁
96192046 白守蘭 第132頁
96192047 三仙台嶺 第133頁
海端鄉
成功鎮
95192056 雲水山(二) 第134頁
95192057 屯古嶺(三) 第135頁
95192058 屯古嶺(二) 第136頁
95192059 坑頭山(三) 第137頁
95192060 坑頭山(二) 第138頁
96193051 新溪頭(三) 第139頁
96193052 新溪頭(二) 第140頁
96193053 嘉寶(三) 第141頁
96193054 嘉寶(二) 第142頁
96193055 新武(三) 第143頁
96193056 新武(二) 第144頁
96193057 海端 第145頁
96193058 新興 第146頁
96193059 錦園 第147頁
96193060 南溪 第148頁
96192051 達通嶺 第149頁
96192052 九蓮溪 第150頁
96192053 新港瀑布 第151頁
96192054 橋子山 第152頁
96192055 成功 第153頁
96192056 忠田 第154頁
96192057 三仙台(東) 第155頁
池上鄉
95192065 卑南主山(四) 第156頁
95192066 卑南主山(一) 第157頁
95192067 馬番柏山(四) 第158頁
95192068 馬番柏山(一) 第159頁
95192069 尖石山(四) 第160頁
95192070 尖石山(一) 第161頁
96193061 四方山(四) 第162頁
96193062 四方山(一) 第163頁
96193063 真雁碗(四) 第164頁
96193064 真雁碗(一) 第165頁
96193065 橋山(四) 第166頁
96193066 橋山(一) 第167頁
96193067 永豐 第168頁
96193068 東明 第169頁
96193069 富興 第170頁
96193070 鳳梨園 第171頁
96192061 □ 溪越 第172頁
96192062 東河農場 第173頁
96192063 麒麟(西部) 第174頁
96192064 麒麟 第175頁
96192065 新港漁港 第176頁
96192066 新港(東部) 第177頁
關山鎮
95192075 卑南主山(三) 第178頁
95192076 卑南主山(二) 第179頁
95192077 馬番柏山(三) 第180頁
95192078 馬番柏山(二) 第181頁
95192079 尖石山(三) 第182頁
95192080 尖石山(二) 第183頁
96193071 四方山(三) 第184頁
96193072 四方山(二) 第185頁
96193073 真雁碗(三) 第186頁
96193074 真雁碗(二) 第187頁
96193075 橋山(三) 第188頁
96193076 橋山(二) 第189頁
96193077 紅石 第190頁
96193078 泥水溪 第191頁
96193079 山棕寮 第192頁
96193080 紅柴寮 第193頁
96192071 金針山 第194頁
96192072 鎮那 第195頁
96192073 嘉平山 第196頁
96192074 嘉平 第197頁
東河鄉
95192085 卑南主山之南(四) 第198頁
95192086 卑南主山之南(一) 第199頁
95192087 呂禮山(四) 第200頁
95192088 呂禮山(一) 第201頁
95192089 白松山(四) 第202頁
95192090 白松山(一) 第203頁
96193081 關東松(四) 第204頁
96193082 關東松(一) 第205頁
96193083 加拿山(四) 第206頁
96193084 加拿山(一) 第207頁
96193085 月眉(四) 第208頁
96193086 茂頂 第209頁
96193087 關山 第210頁

圖幅接合表Ⅱ

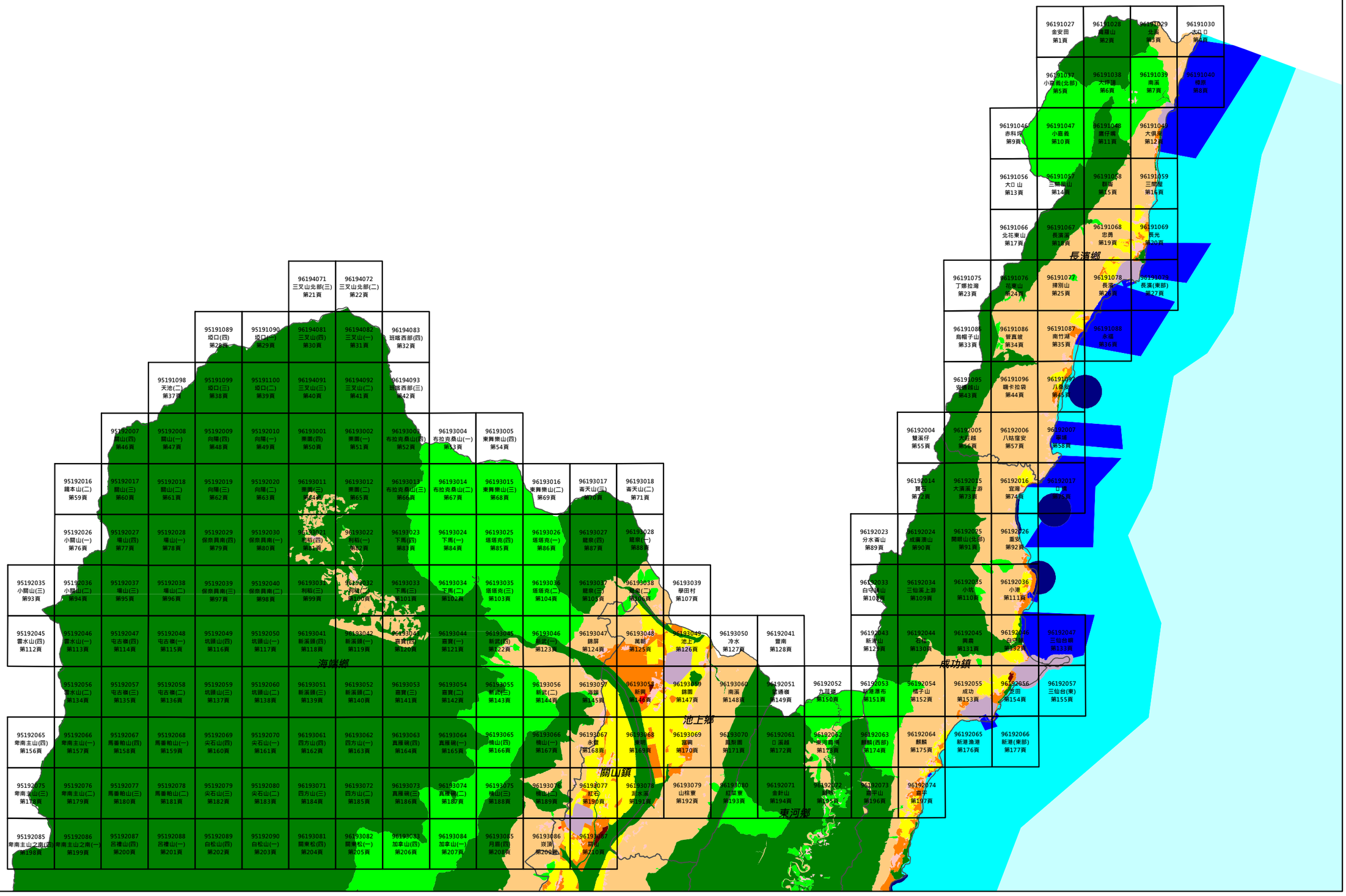
96191027 金安田 第1頁
96191028 崙縱山 第2頁
96191029 北源 第3頁
96191030 太平口 第4頁
96191037 小關嶺(北部) 第5頁
96191038 大平溪 第6頁
96191039 南溪 第7頁
96191040 惠蘇 第8頁
96191046 赤科崑 第9頁
96191047 小關嶺 第10頁
96191048 農行橋 第11頁
96191049 大俱蘭 第12頁
96191056 大口 山 第13頁
96191057 三關嶺山 第14頁
96191058 新馬 第15頁
96191059 三關隘 第16頁
96191066 北花東山 第17頁
96191067 長濱西 第18頁
96191068 忠勇 第19頁
96191069 長光 第20頁
長濱鄉
96191075 丁娜拉灣 第23頁
96191076 花東山 第24頁
96191077 排別山 第25頁
96191078 長濱 第26頁
96191079 長濱(東部) 第27頁
96191085 烏帽子山 第33頁
96191086 管真坡 第34頁
96191087 南竹湖 第35頁
96191088 永福 第36頁
96191095 安通關山 第43頁
96191096 曬卡拉袋 第44頁
96191097 八卦窟 第45頁
96194071 三叉山北部(三) 第21頁
96194072 三叉山北部(二) 第22頁
95191089 埡口(四) 第28頁
95191090 埡口(一) 第29頁
96194081 三叉山(四) 第30頁
96194082 三叉山(一) 第31頁
96194083 班鳩西部(四) 第32頁
95191098 天池(二) 第37頁
95191099 埡口(三) 第38頁
95191100 埡口(二) 第39頁
96194091 三叉山(三) 第40頁
96194092 三叉山(二) 第41頁
96194093 班鳩西部(三) 第42頁
95192007 關山(四) 第46頁
95192008 關山(一) 第47頁
95192009 向陽(四) 第48頁
95192010 向陽(一) 第49頁
96193001 栗園(四) 第50頁
96193002 栗園(一) 第51頁
96193003 布拉克桑山(四) 第52頁
96193004 布拉克桑山(一) 第53頁
96193005 東興崇山(四) 第54頁
96192004 雙溪仔 第55頁
96192005 大正越 第56頁
96192006 八姑窟安 第57頁
96192007 東埔 第58頁
95192016 鐵本山(二) 第59頁
95192017 關山(三) 第60頁
95192018 關山(二) 第61頁
95192019 向陽(三) 第62頁
95192020 向陽(二) 第63頁
96193011 栗園(三) 第64頁
96193012 栗園(二) 第65頁
96193013 布拉克桑山(三) 第66頁
96193014 布拉克桑山(二) 第67頁
96193015 東興崇山(三) 第68頁
96193016 東興崇山(二) 第69頁
96193017 崙天山(三) 第70頁
96193018 崙天山(二) 第71頁
96192014 寶石 第72頁
96192015 大濱溪上游 第73頁
96192016 宜灣 第74頁
96192017 口寶 第75頁
95192026 小關山(一) 第76頁
95192027 埔山(四) 第77頁
95192028 埔山(一) 第78頁
95192029 保安員南(四) 第79頁
95192030 保安員南(一) 第80頁
96193021 利稻(四) 第81頁
96193022 利稻(一) 第82頁
96193023 下馬(四) 第83頁
96193024 下馬(一) 第84頁
96193025 塔塔克(四) 第85頁
96193026 塔塔克(一) 第86頁
96193027 龍泉(四) 第87頁
96193028 龍泉(一) 第88頁
96192023 分水崙山 第89頁
96192024 成廣澳山 第90頁
96192025 開蘭山(北部) 第91頁
96192026 重安 第92頁
95192035 小關山(三) 第93頁
95192036 小關山(二) 第94頁
95192037 埔山(三) 第95頁
95192038 埔山(二) 第96頁
95192039 保安員南(三) 第97頁
95192040 保安員南(二) 第98頁
96193031 利稻(三) 第99頁
96193032 利稻(二) 第100頁
96193033 下馬(三) 第101頁
96193034 下馬(二) 第102頁
96193035 塔塔克(三) 第103頁
96193036 塔塔克(二) 第104頁
96193037 龍泉(三) 第105頁
96193038 龍泉(二) 第106頁
96193039 學田村 第107頁
96192033 白守蘭山 第108頁
96192034 三仙溪上游 第109頁
96192035 小坑 第110頁
96192036 小港 第111頁
95192045 雲水山(四) 第112頁
95192046 雲水山(一) 第113頁
95192047 屯古嶺(四) 第114頁
95192048 屯古嶺(一) 第115頁
95192049 坑鎮山(四) 第116頁
95192050 坑鎮山(一) 第117頁
96193041 新溪鎮(四) 第118頁
96193042 新溪鎮(一) 第119頁
96193043 嘉寶(四) 第120頁
96193044 嘉寶(一) 第121頁
96193045 新武(四) 第122頁
96193046 新武(一) 第123頁
96193047 錦屏 第124頁
96193048 萬朝 第125頁
96193049 池上 第126頁
96193050 冷水 第127頁
96192041 豐南 第128頁
96192043 新港山 第129頁
96192044 石梯 第130頁
96192045 興農 第131頁
96192046 白守蘭 第132頁
96192047 三仙台東 第133頁
海端鄉
成功鎮
95192056 雲水山(二) 第134頁
95192057 屯古嶺(三) 第135頁
95192058 屯古嶺(二) 第136頁
95192059 坑鎮山(三) 第137頁
95192060 坑鎮山(二) 第138頁
96193051 新溪鎮(三) 第139頁
96193052 新溪鎮(二) 第140頁
96193053 嘉寶(三) 第141頁
96193054 嘉寶(二) 第142頁
96193055 新武(三) 第143頁
96193056 新武(二) 第144頁
96193057 海端 第145頁
96193058 新興 第146頁
96193059 錦園 第147頁
96193060 南溪 第148頁
96192051 豐德嶺 第149頁
96192052 九蘭嶺 第150頁
96192053 好漢港布 第151頁
96192054 橋子山 第152頁
96192055 成功 第153頁
96192056 芝田 第154頁
96192057 三仙台(東) 第155頁
95192065 卑南主山(四) 第156頁
95192066 卑南主山(一) 第157頁
95192067 馬蘭柏山(四) 第158頁
95192068 馬蘭柏山(一) 第159頁
95192069 尖石山(四) 第160頁
95192070 尖石山(一) 第161頁
96193061 四方山(四) 第162頁
96193062 四方山(一) 第163頁
96193063 真雅碗(四) 第164頁
96193064 真雅碗(一) 第165頁
96193065 檳山(四) 第166頁
96193066 檳山(一) 第167頁
96193067 永寶 第168頁
96193068 東明 第169頁
96193069 富興 第170頁
96193070 鳳梨園 第171頁
96192061 口溪越 第172頁
96192062 東河南埔 第173頁
96192063 麒麟(西部) 第174頁
96192064 麒麟 第175頁
96192065 新港漁港 第176頁
96192066 新港(東部) 第177頁
池上鄉
關山鎮
東河鄉
95192075 卑南主山(三) 第178頁
95192076 卑南主山(二) 第179頁
95192077 馬蘭柏山(三) 第180頁
95192078 馬蘭柏山(二) 第181頁
95192079 尖石山(三) 第182頁
95192080 尖石山(二) 第183頁
96193071 四方山(三) 第184頁
96193072 四方山(二) 第185頁
96193073 真雅碗(三) 第186頁
96193074 真雅碗(二) 第187頁
96193075 檳山(三) 第188頁
96193076 檳山(二) 第189頁
96193077 紅石 第190頁
96193078 岩水溪 第191頁
96193079 山棟寮 第192頁
96193080 紅柴寮 第193頁
96192071 金針山 第194頁
96192072 鹿野 第195頁
96192073 嘉平山 第196頁
96192074 寶平 第197頁
95192085 卑南主山之南(四) 第198頁
95192086 卑南主山之南(一) 第199頁
95192087 呂禮山(四) 第200頁
95192088 呂禮山(一) 第201頁
95192089 白松山(四) 第202頁
95192090 白松山(一) 第203頁
96193081 關東松(四) 第204頁
96193082 關東松(一) 第205頁
96193083 加拿山(四) 第206頁
96193084 加拿山(一) 第207頁
96193085 月眉(四) 第208頁
96193086 玻璃 第209頁
96193087 鹿山 第210頁

圖例

國土功能分區分類

國土保育地區

- 國1　第一類
- 國2　第二類
- 國4　第四類

海洋資源地區

- 海1-1　第一類之一
- 海1-2　第一類之二
- 海2　第二類
- 海3　第三類

農業發展地區

- 農1　第一類
- 農2　第二類
- 農3　第三類
- 農4　第四類
- 農4(原)　第四類(原)

城鄉發展地區

- 城1　第一類
- 城2-1　第二類之一
- 城2-2　第二類之二
- 城2-3　第二類之三
- 城3　第三類

底圖

行政區界

- 直轄市、縣(市)界
- 鄉、鎮、市、區界

自然邊界

- 河川、水系
- 等高線
- 基點

交通運輸地標及道路系統

- 鐵路車站
- 機場
- 港灣
- 鐵路
- 省道
- 縣道
- 鄉道
- 道路

建物

- 建物

區塊

- 藝文場館
- 學校
- 醫療設施
- 停車場
- 體育場館
- 公園綠地

金安田

臺東縣國土功能分區圖 96191027

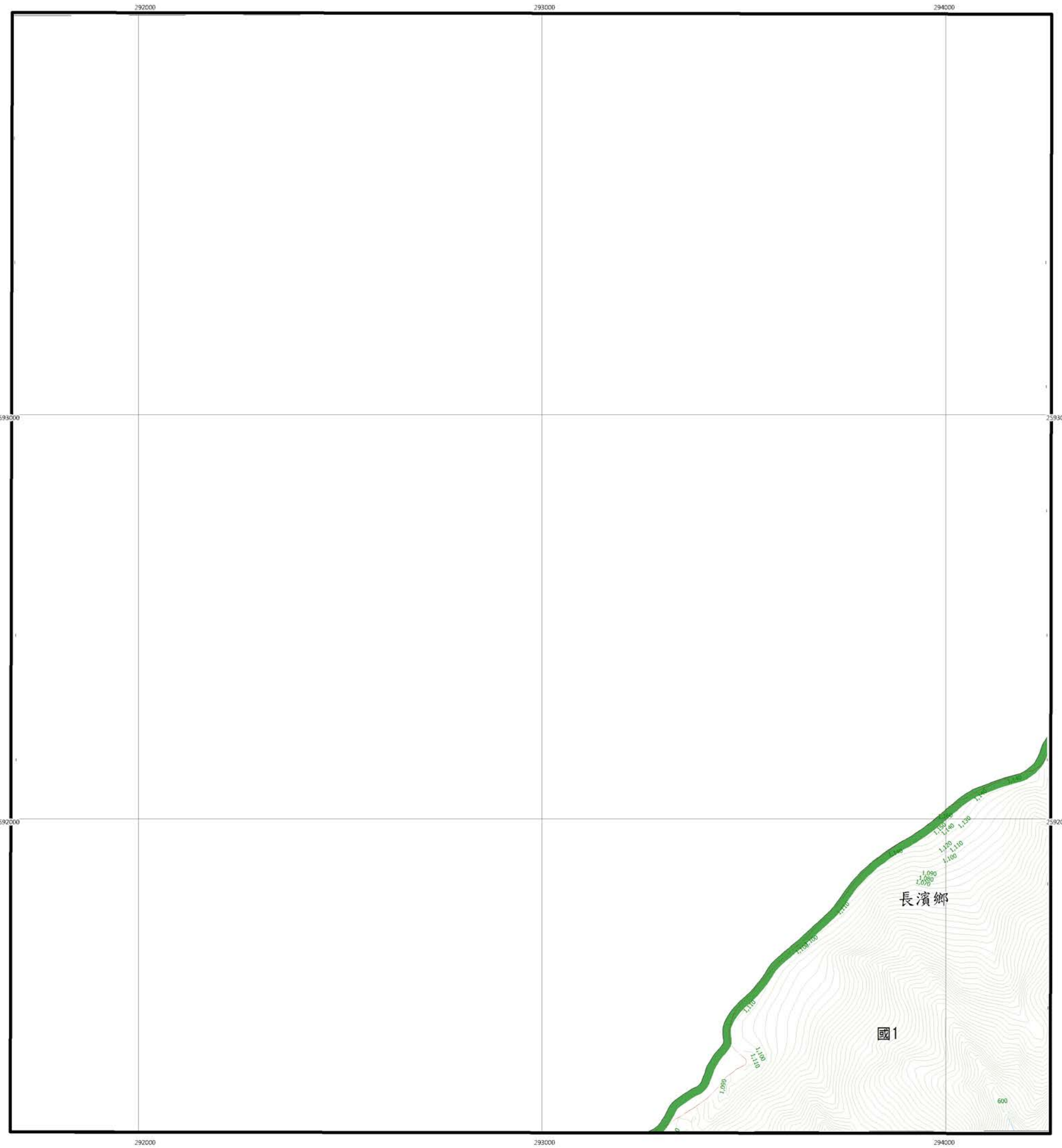

圖例

國土保育地區	海洋資源地區	農業發展地區	城鄉發展地區
國1 第一類	海1-1 第一類之一	農1 第一類	城1 第一類
國2 第二類	海1-2 第一類之二	農2 第二類	城2-1 第二類之一
國4 第四類	海2 第二類	農3 第三類	城2-2 第二類之二
	海3 第三類	農4 第四類	城2-3 第二類之三
		農4(原) 第四類(原)	城3 第三類

N W E S

0 125 250 m

臺東縣長濱鄉
等高線間隔：10公尺
高程：自臺灣平均海平面為零公尺起算
座標系統：1997台灣大地基準(TWD97)
主管機關：內政部
製圖機關：臺東縣政府地政處
製圖時間：中華民國113年12月

圖幅接合表

96191027 金安田 第1頁	96191028 織羅山 第2頁
96191037 小巒義(北部) 第5頁	96191038 大坪頂 第6頁

行政界線略圖

圖幅位置圖

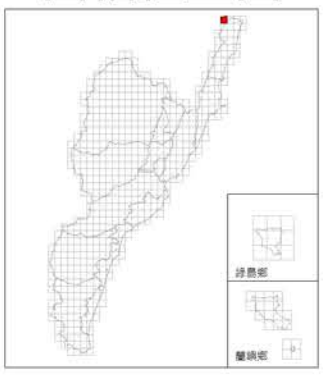

織羅山

臺東縣國土功能分區圖

96191028

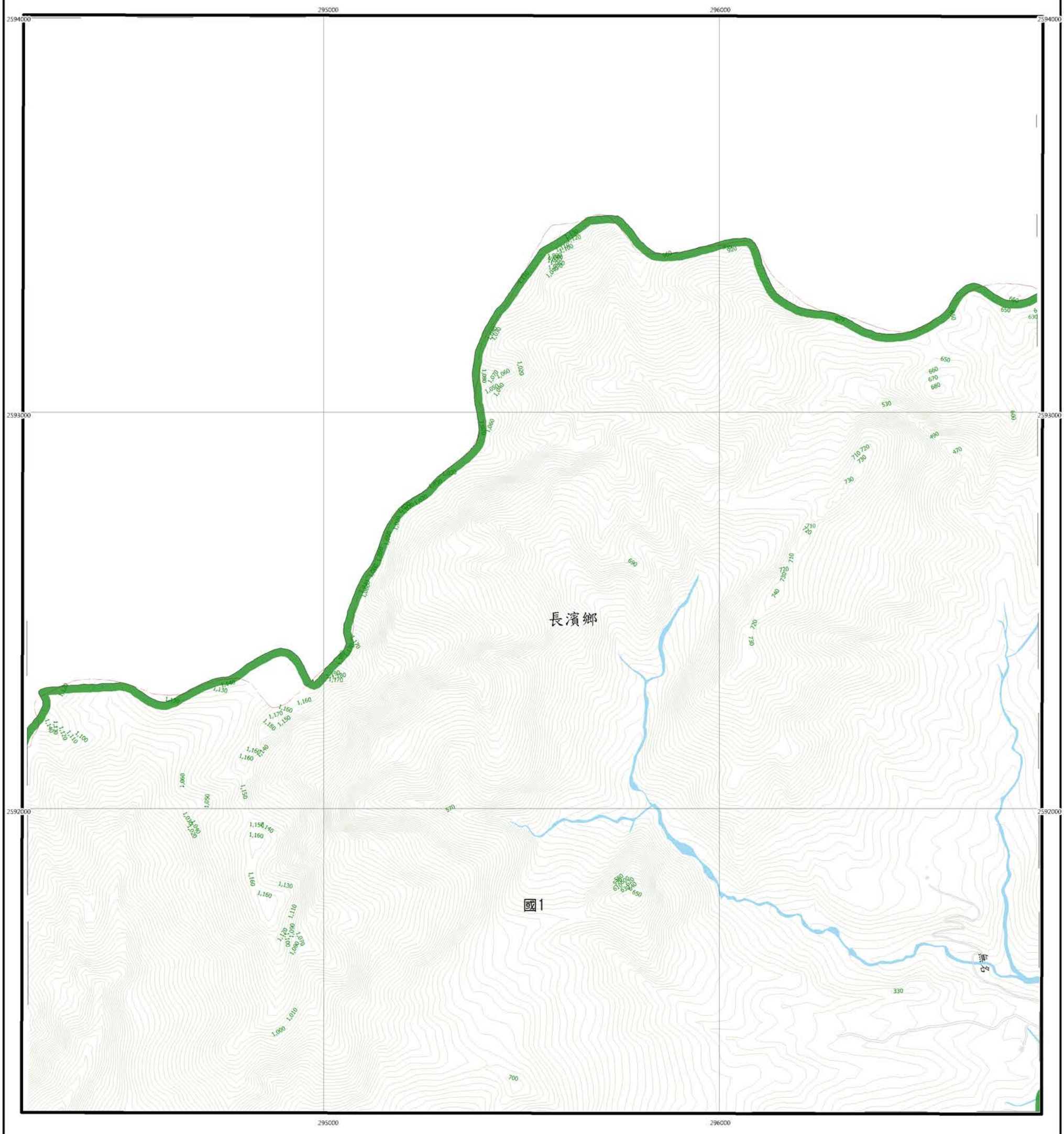

圖例

國土保育地區	海洋資源地區	農業發展地區	城鄉發展地區
國1 第一類	海1-1 第一類之一	農1 第一類	城1 第一類
國2 第二類	海1-2 第一類之二	農2 第二類	城2-1 第二類之一
國4 第四類	海2 第二類	農3 第三類	城2-2 第二類之二
	海3 第三類	農4 第四類	城2-3 第二類之三
		農4(原) 第四類(原)	城3 第三類

N W E S

0 125 250 m

臺東縣長濱鄉
等高線間隔：10公尺
高程：自臺灣平均海平面為零公尺起算
座標系統：1997台灣大地基準(TWD97)
主管機關：內政部
製圖機關：臺東縣政府地政處
製圖時間：中華民國113年12月

圖幅接合表

96191027 金安田 第1頁	96191028 織羅山 第2頁	96191029 北溪 第3頁
96191037 小嘉義(北部) 第5頁	96191038 大坪頂 第6頁	96191039 南溪 第7頁

行政界線略圖



圖幅位置圖

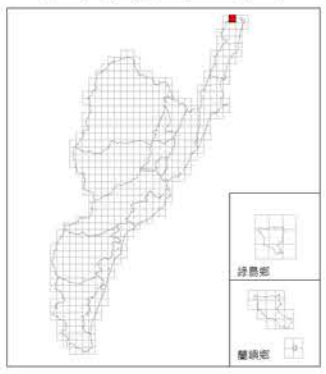

北溪

臺東縣國土功能分區圖

96191029

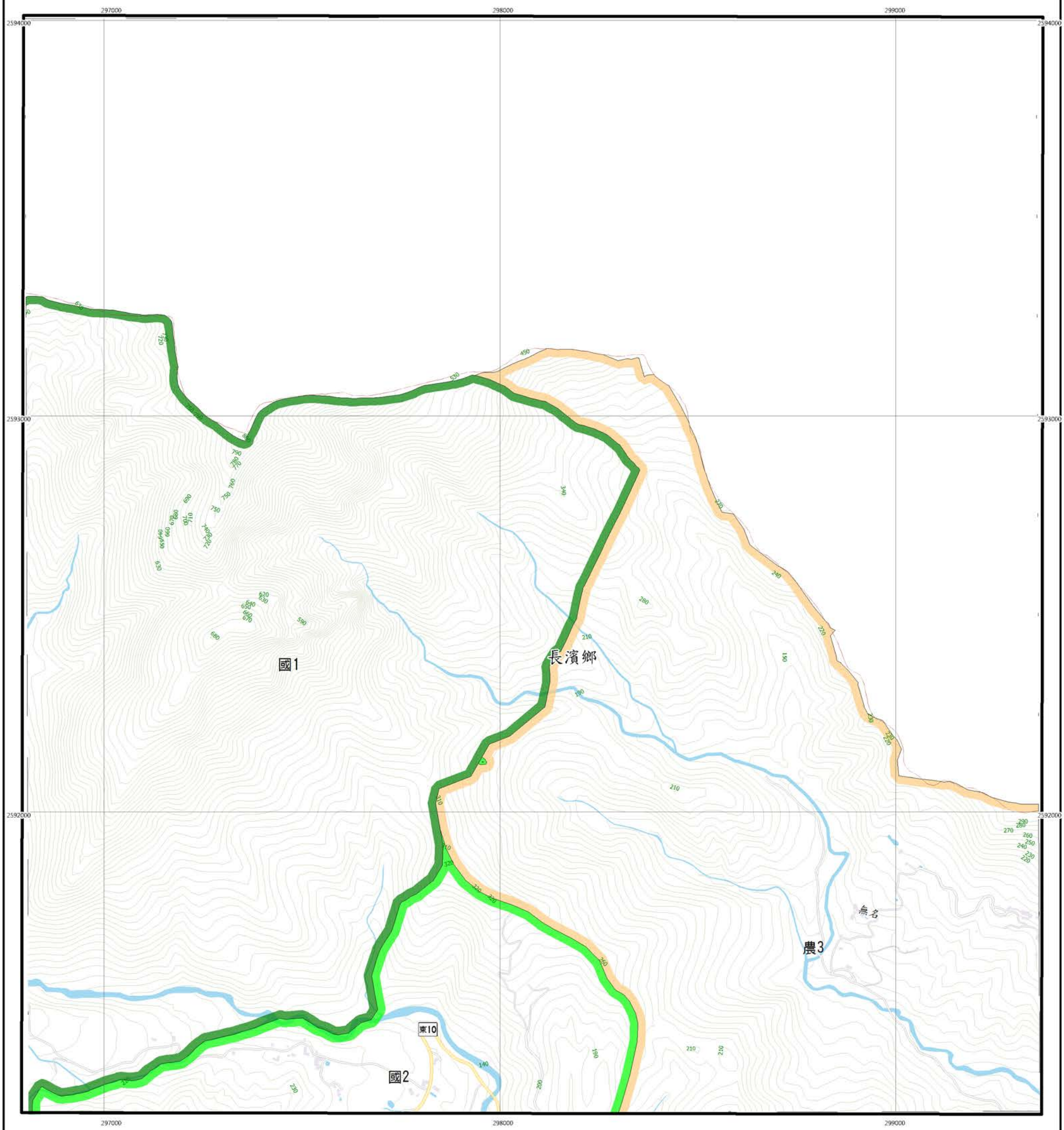

圖例

國土保育地區	海洋資源地區	農業發展地區	城鄉發展地區
國1 第一類	海1-1 第一類之一	農1 第一類	城1 第一類
國2 第二類	海1-2 第一類之二	農2 第二類	城2-1 第二類之一
國4 第四類	海2 第二類	農3 第三類	城2-2 第二類之二
	海3 第三類	農4 第四類	城2-3 第二類之三
		農4(原) 第四類(原)	城3 第三類

N
W E
S

0 125 250 m

臺東縣長濱鄉
等高線間隔：10公尺
高程：自臺灣平均海平面為零公尺起算
座標系統：1997台灣大地基準(TWD97)
主管機關：內政部
製圖機關：臺東縣政府地政處
製圖時間：中華民國113年12月

圖幅接合表

96191028 鐵羅山 第2頁	96191029 北溪 第3頁	96191030 大峯峯 第4頁
96191038 大坪頂 第6頁	96191039 南溪 第7頁	96191040 樟原 第8頁

行政界線略圖



圖幅位置圖

大峯峯

臺東縣國土功能分區圖

96191030

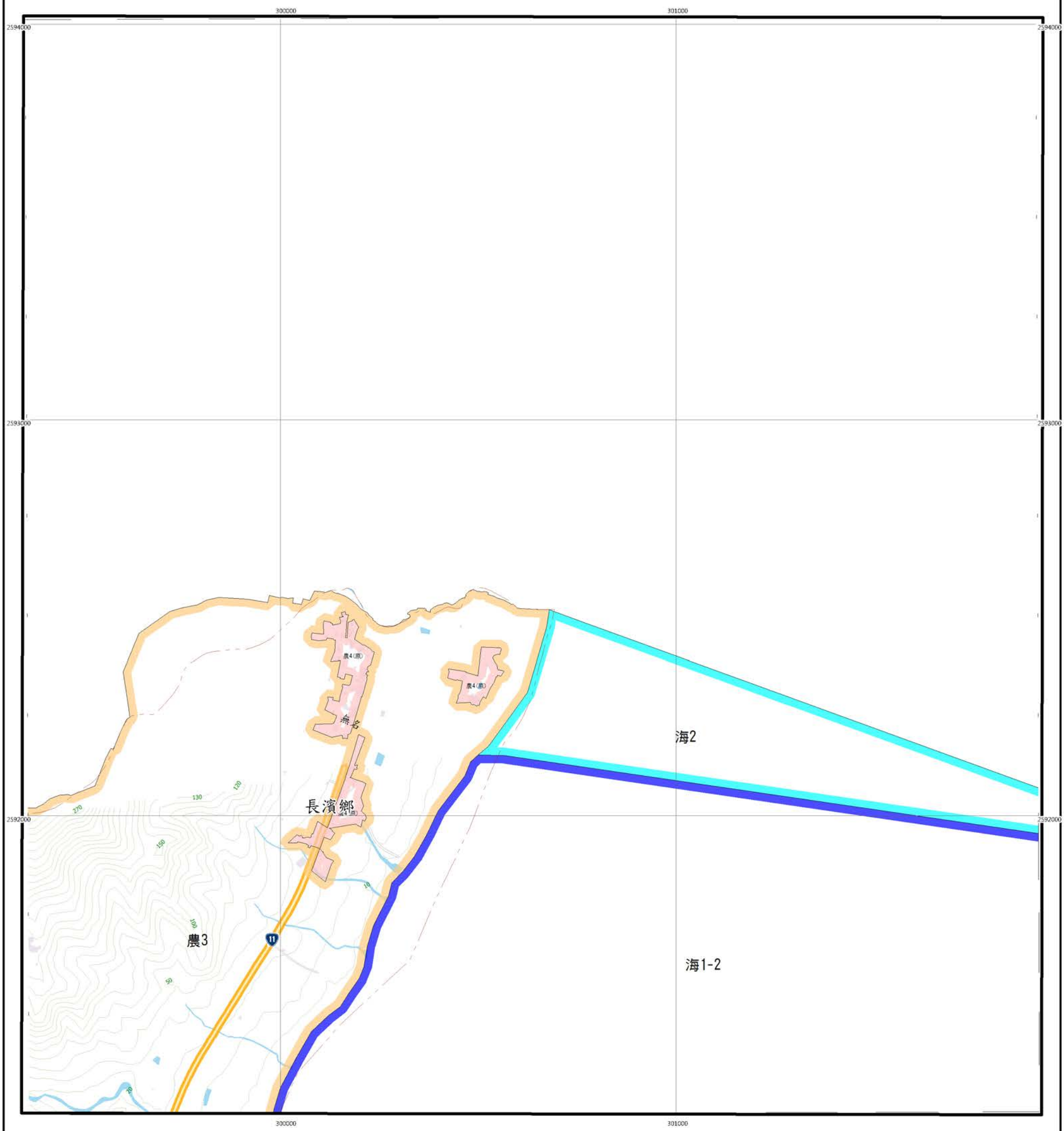

圖例

國土保育地區	海洋資源地區	農業發展地區	城鄉發展地區
國1 第一類	海1-1 第一類之一	農1 第一類	城1 第一類
國2 第二類	海1-2 第一類之二	農2 第二類	城2-1 第二類之一
國4 第四類	海2 第二類	農3 第三類	城2-2 第二類之二
	海3 第三類	農4 第四類	城2-3 第二類之三
		農4(原) 第四類(原)	城3 第三類

N
W E
S

0 125 250 m

臺東縣長濱鄉
等高線間隔：10公尺
高程：自臺灣平均海平面為零公尺起算
座標系統：1997台灣大地基準(TWD97)
主管機關：內政部
製圖機關：臺東縣政府地政處
製圖時間：中華民國113年12月

圖幅接合表

96191029 北溪 第3頁	96191030 大峯峯 第4頁
96191039 南溪 第7頁	96191040 樟原 第8頁

行政界線略圖



圖幅位置圖

小嘉義(北部)

臺東縣國土功能分區圖

96191037

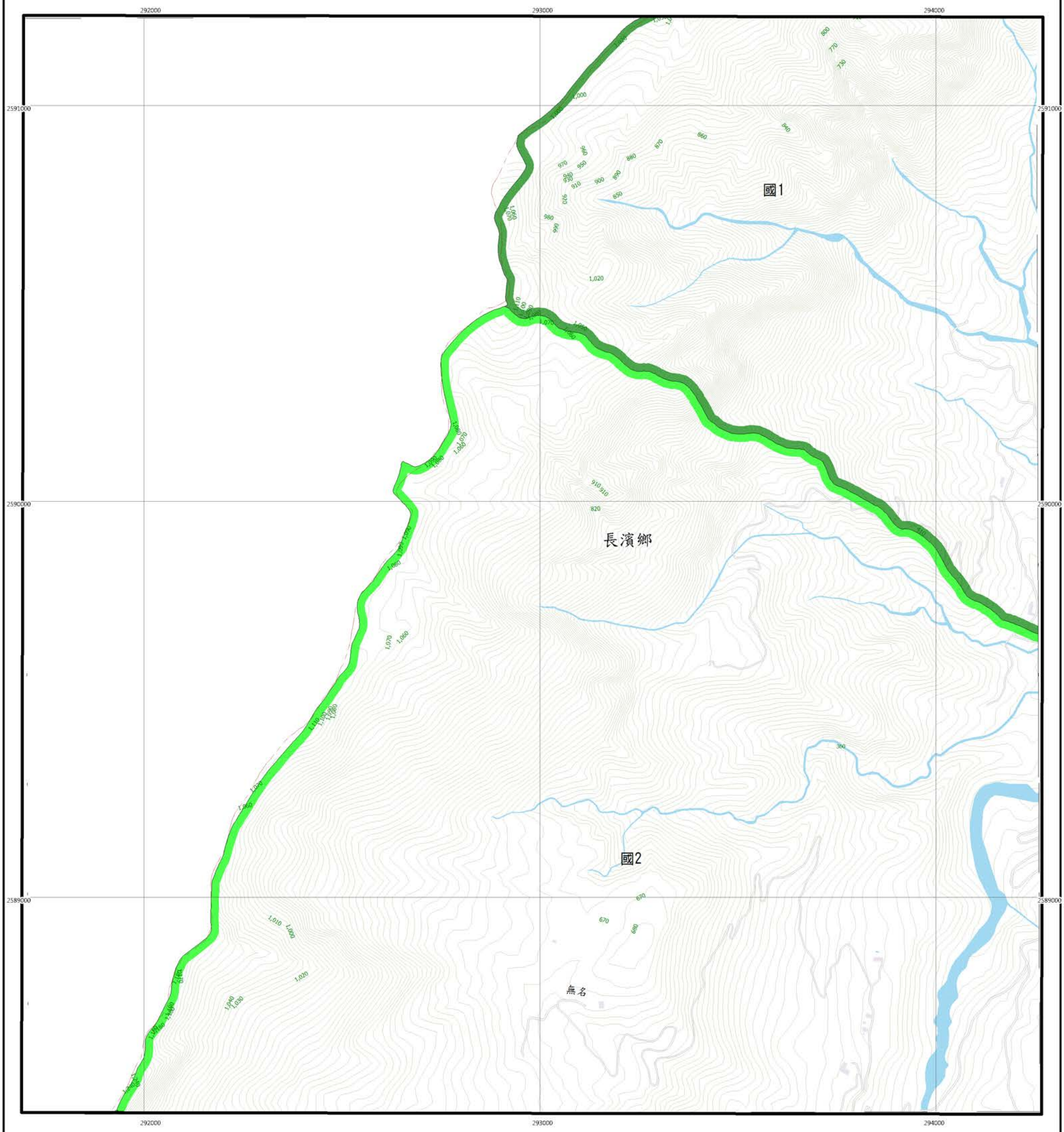

圖例

國土保育地區	海洋資源地區	農業發展地區	城鄉發展地區
國1 第一類	海1-1 第一類之一	農1 第一類	城1 第一類
國2 第二類	海1-2 第一類之二	農2 第二類	城2-1 第二類之一
國4 第四類	海2 第二類	農3 第三類	城2-2 第二類之二
	海3 第三類	農4 第四類	城2-3 第二類之三
		農4(原) 第四類(原)	城3 第三類

N W E S

0 125 250 m

臺東縣長濱鄉
等高線間隔：10公尺
高程：自臺灣平均海平面為零公尺起算
座標系統：1997台灣大地基準(TWD97)
主管機關：內政部
製圖機關：臺東縣政府地政處
製圖時間：中華民國113年12月

圖幅接合表

	96191027 金安田 第1頁	96191028 幽蘭山 第2頁
	96191037 小嘉義(北部) 第5頁	96191038 大坪頂 第6頁
96191046 赤科坪 第9頁	96191047 小嘉義 第10頁	96191048 鹿仔鬧 第11頁

行政界線略圖

圖幅位置圖

大坪頂

臺東縣國土功能分區圖

96191038

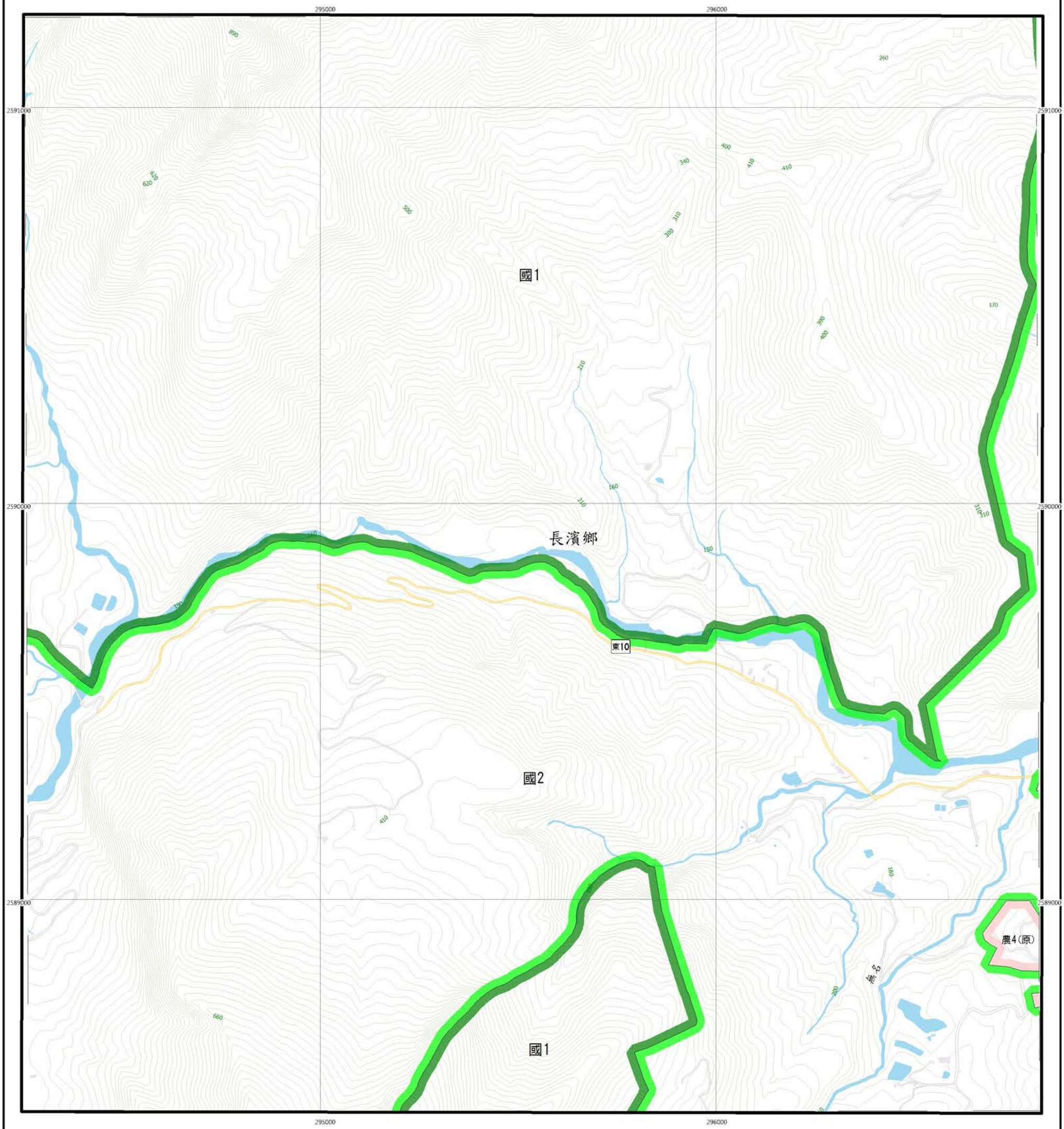

圖例

國土保育地區	海洋資源地區	農業發展地區	城鄉發展地區
國1 第一類	海1-1 第一類之一	農1 第一類	城1 第一類
國2 第二類	海1-2 第一類之二	農2 第二類	城2-1 第二類之一
國4 第四類	海2 第二類	農3 第三類	城2-2 第二類之二
	海3 第三類	農4 第四類	城2-3 第二類之三
		農4(原) 第四類(原)	城3 第三類

N W E S

0 125 250 m

臺東縣長濱鄉
等高線間隔：10公尺
高程：自臺灣平均海平面為零公尺起算
座標系統：1997台灣大地基準(TWD97)
主管機關：內政部
製圖機關：臺東縣政府地政處
製圖時間：中華民國113年12月

圖幅接合表

96191027 金安田 第1頁	96191028 鹿羅山 第2頁	96191029 北溪 第3頁
96191037 小嘉義(北部) 第5頁	96191038 大坪頂 第6頁	96191039 南溪 第7頁
96191047 小嘉義 第10頁	96191048 鷹仔嘴 第11頁	96191049 大俱來 第12頁

行政界線略圖

臺東縣
長濱鄉

圖幅位置圖

南溪

臺東縣國土功能分區圖

96191039

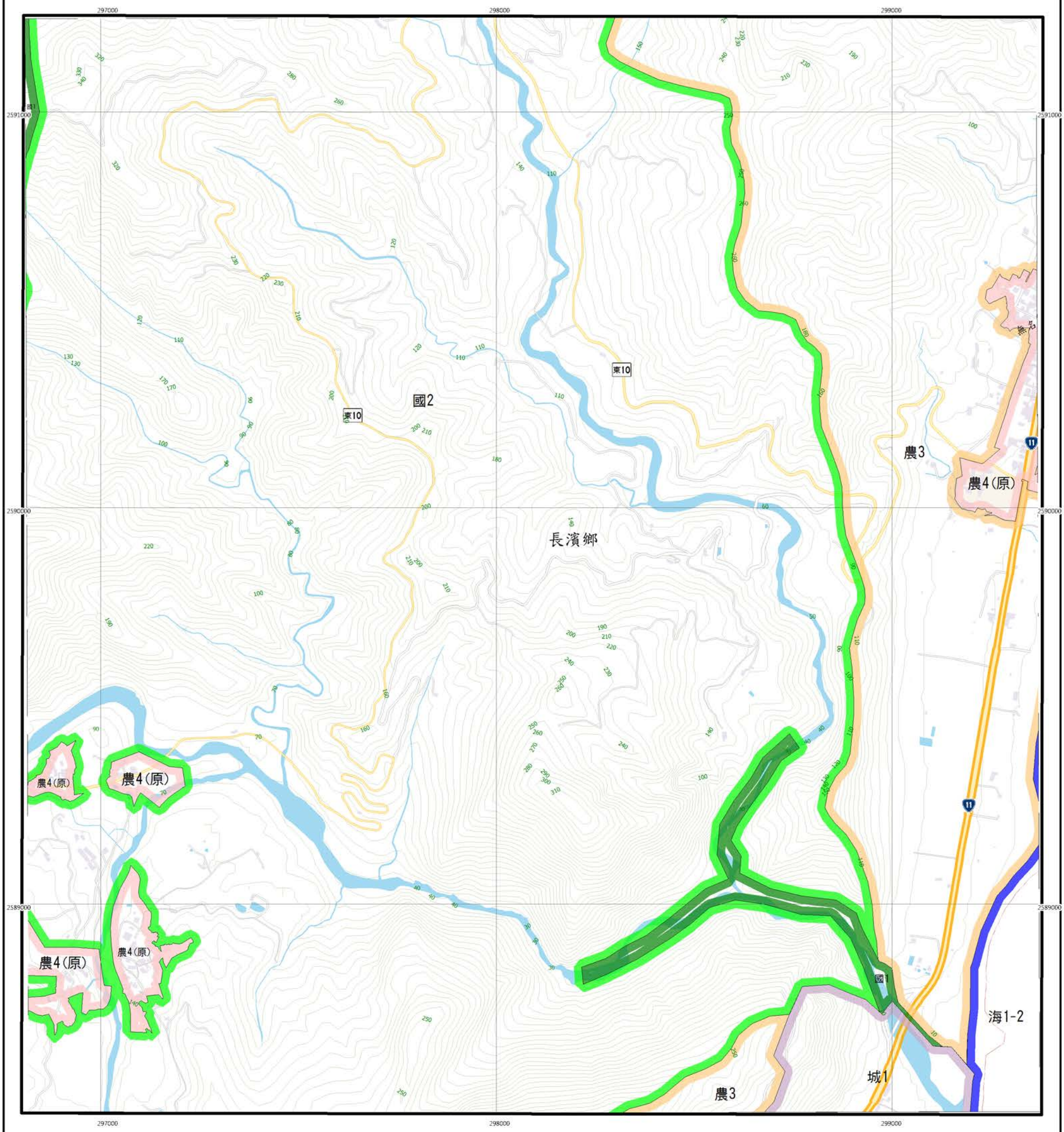

圖例

國土保育地區	海洋資源地區	農業發展地區	城鄉發展地區
國1 第一類	海1-1 第一類之一	農1 第一類	城1 第一類
國2 第二類	海1-2 第一類之二	農2 第二類	城2-1 第二類之一
國4 第四類	海2 第二類	農3 第三類	城2-2 第二類之二
	海3 第三類	農4 第四類	城2-3 第二類之三
		農4(原) 第四類(原)	城3 第三類

N
W E
S

0 125 250 m

臺東縣長濱鄉
等高線間隔：10公尺
高程：自臺灣平均海平面為零公尺起算
座標系統：1997台灣大地基準(TWD97)
主管機關：內政部
製圖機關：臺東縣政府地政處
製圖時間：中華民國113年12月

圖幅接合表

96191028 織羅山 第2頁	96191029 北溪 第3頁	96191030 大峯峯 第4頁
96191038 大坪頂 第6頁	96191039 南溪 第7頁	96191040 樟原 第8頁
96191048 鷹仔鴨 第11頁	96191049 大俱來 第12頁	

行政界線略圖

臺東縣
長濱鄉

圖幅位置圖

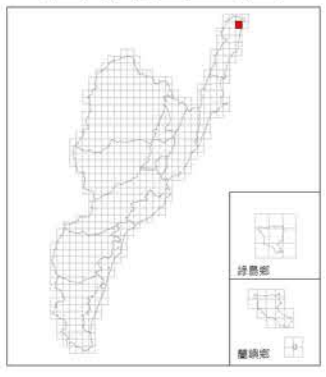

樟原

臺東縣國土功能分區圖　　96191040

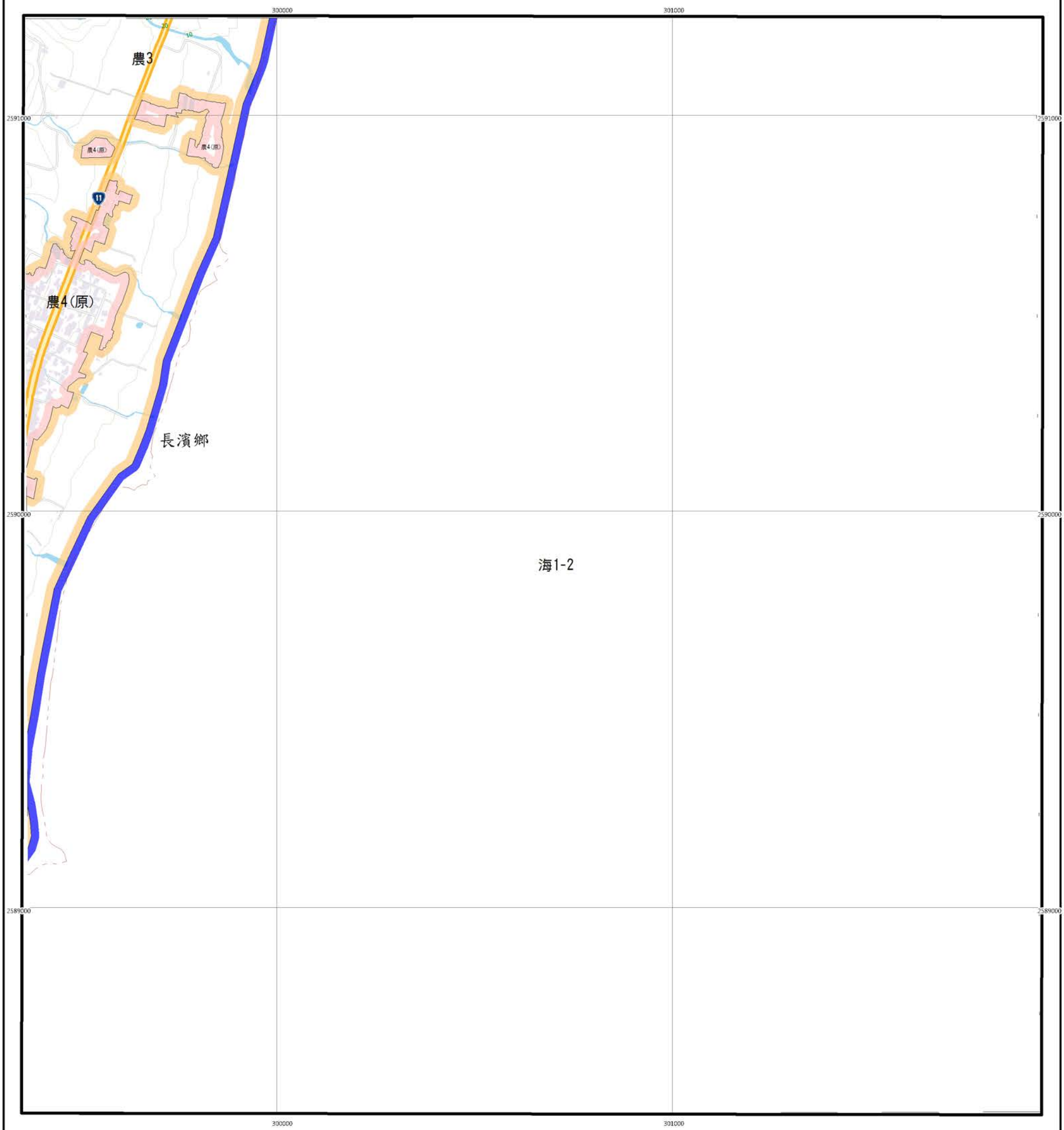

圖例

國土保育地區		海洋資源地區		農業發展地區		城鄉發展地區	
國1	第一類	海1-1	第一類之一	農1	第一類	城1	第一類
國2	第二類	海1-2	第一類之二	農2	第二類	城2-1	第二類之一
國4	第四類	海2	第二類	農3	第三類	城2-2	第二類之二
		海3	第三類	農4	第四類	城2-3	第二類之三
				農4(原)	第四類(原)	城3	第三類

N
W E
S

0 125 250 m

臺東縣長濱鄉
等高線間隔：10公尺
高程：自臺灣平均海平面為零公尺起算
座標系統：1997台灣大地基準(TWD97)
主管機關：內政部
製圖機關：臺東縣政府地政處
製圖時間：中華民國113年12月

圖幅接合表

96191029 北溪 第3頁	96191030 大峯峯 第4頁	
96191039 南溪 第7頁	96191040 樟原 第8頁	
96191049 大俱來 第12頁		

行政界線略圖



圖幅位置圖

赤科坪

臺東縣國土功能分區圖

96191046

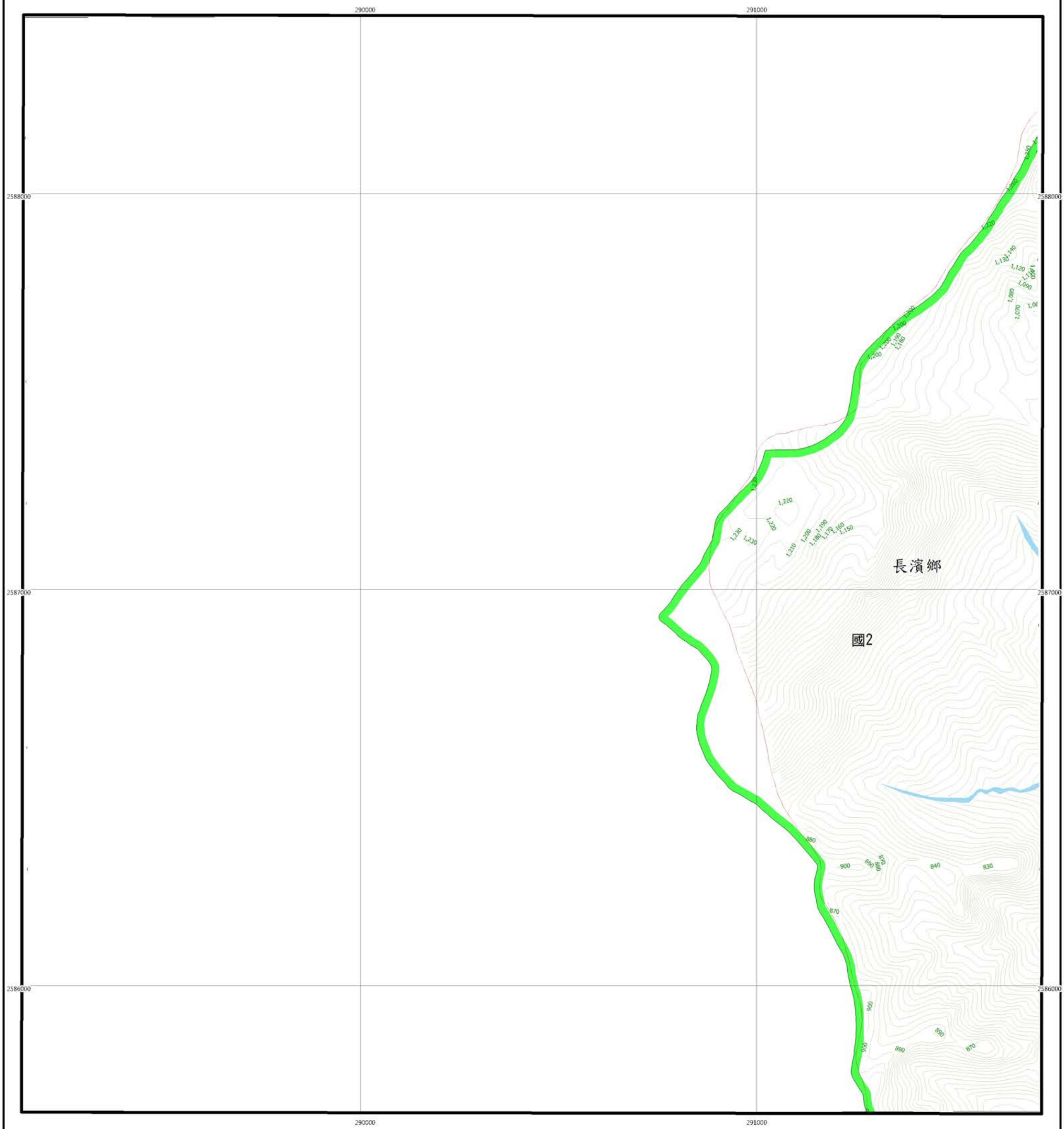

圖例

國土保育地區	海洋資源地區	農業發展地區	城鄉發展地區
國1 第一類	海1-1 第一類之一	農1 第一類	城1 第一類
國2 第二類	海1-2 第一類之二	農2 第二類	城2-1 第二類之一
國4 第四類	海2 第二類	農3 第三類	城2-2 第二類之二
	海3 第三類	農4 第四類	城2-3 第二類之三
		農4(原) 第四類(原)	城3 第三類

N
W E
S

0 125 250 m

臺東縣長濱鄉
等高線間隔：10公尺
高程：自臺灣平均海平面為零公尺起算
座標系統：1997台灣大地基準(TWD97)
主管機關：內政部
製圖機關：臺東縣政府地政處
製圖時間：中華民國113年12月

圖幅接合表

		96191037 小嘉義(北部) 第5頁
	96191046 赤科坪 第9頁	96191047 小嘉義 第10頁
	96191056 大葫山 第13頁	96191057 三間屋山 第14頁

行政界線略圖

圖幅位置圖

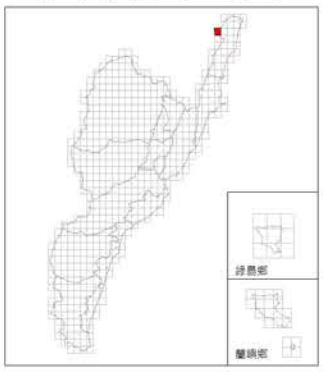

小嘉義

臺東縣國土功能分區圖

96191047

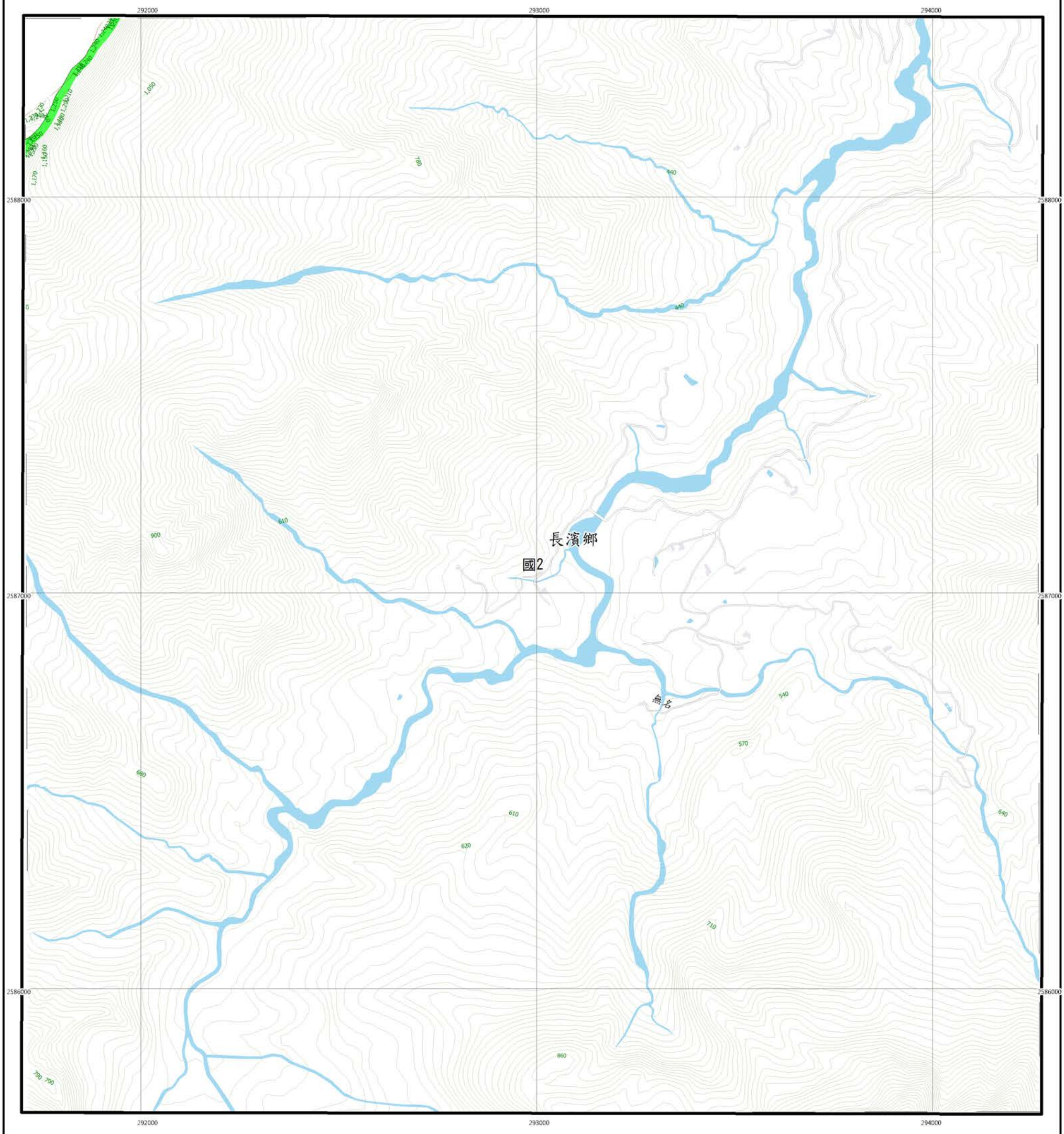

圖例

國土保育地區	海洋資源地區	農業發展地區	城鄉發展地區
國1 第一類	海1-1 第一類之一	農1 第一類	城1 第一類
國2 第二類	海1-2 第一類之二	農2 第二類	城2-1 第二類之一
國4 第四類	海2 第二類	農3 第三類	城2-2 第二類之二
	海3 第三類	農4 第四類	城2-3 第二類之三
		農4(原) 第四類(原)	城3 第三類

N
W E
S

0 125 250 m

臺東縣長濱鄉
等高線間隔：10公尺
高程：自臺灣平均海平面為零公尺起算
座標系統：1997台灣大地基準(TWD97)
主管機關：內政部
製圖機關：臺東縣政府地政處
製圖時間：中華民國113年12月

圖幅接合表

	96191037 小嘉義(北部) 第5頁	96191038 大坪頂 第6頁
96191046 赤科坪 第9頁	96191047 小嘉義 第10頁	96191048 厲仔溝 第11頁
96191056 大葷山 第13頁	96191057 三間屋山 第14頁	96191058 群崙 第15頁

行政界線略圖

臺東縣
長濱鄉

圖幅位置圖

鷹仔嘴

臺東縣國土功能分區圖　　96191048

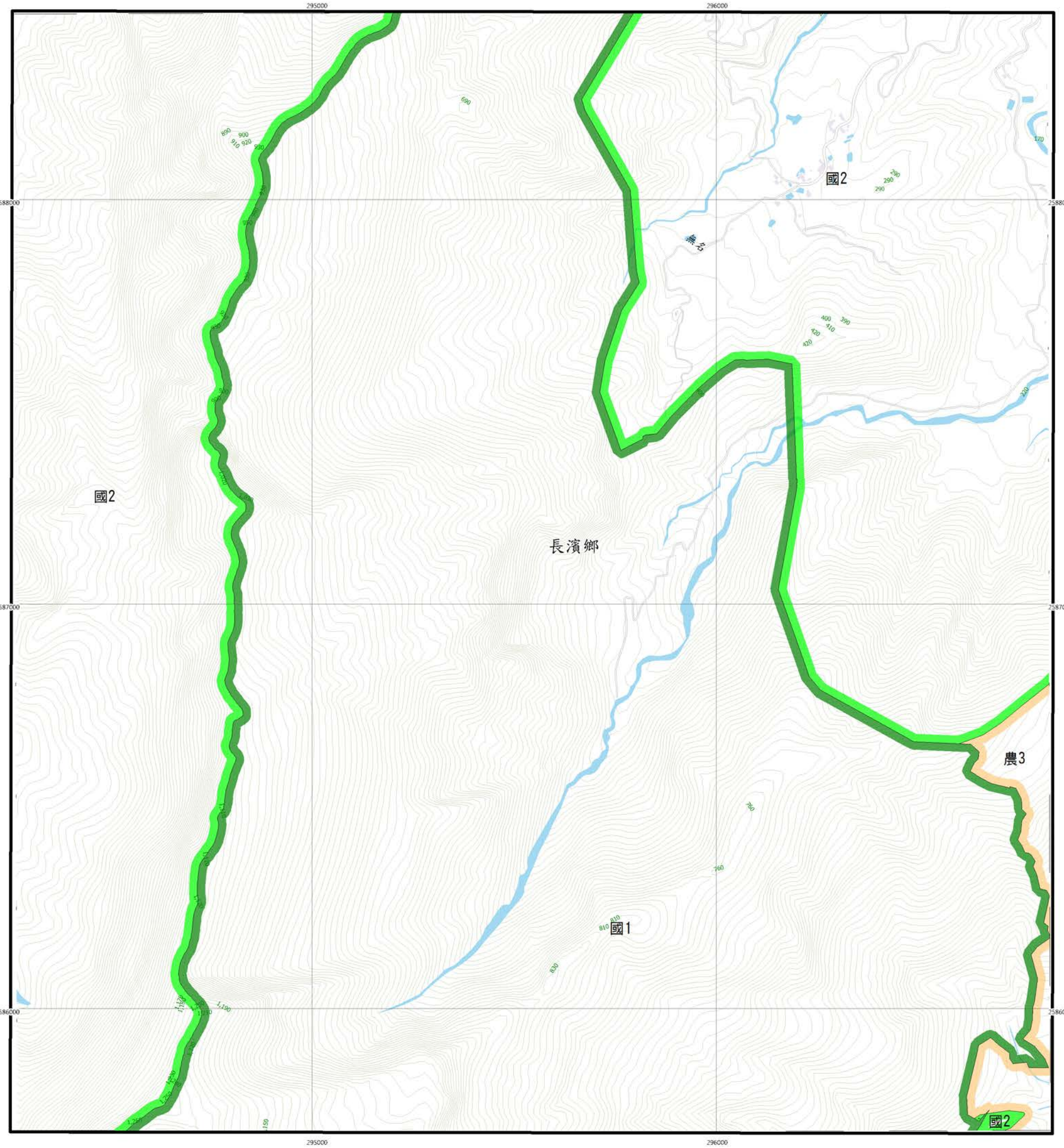

圖例

國土保育地區	海洋資源地區	農業發展地區	城鄉發展地區
國1 第一類	海1-1 第一類之一	農1 第一類	城1 第一類
國2 第二類	海1-2 第一類之二	農2 第二類	城2-1 第二類之一
國4 第四類	海2 第二類	農3 第三類	城2-2 第二類之二
	海3 第三類	農4 第四類	城2-3 第二類之三
		農4(原) 第四類(原)	城3 第三類

N W E S

0 125 250 m

臺東縣長濱鄉
等高線間隔：10公尺
高程：自臺灣平均海平面為零公尺起算
座標系統：1997台灣大地基準(TWD97)
主管機關：內政部
製圖機關：臺東縣政府地政處
製圖時間：中華民國113年10月

圖幅接合表

96191037 小嘉義(北部) 第5頁	96191038 大坪頂 第6頁	96191039 南溪 第7頁
96191047 小嘉義 第10頁	96191048 鷹仔嘴 第11頁	96191049 大俱來 第12頁
96191057 三間屋山 第14頁	96191058 群埔 第15頁	96191059 三間屋 第16頁

行政界線略圖

臺東縣
長濱鄉

圖幅位置圖

大俱來

臺東縣國土功能分區圖　　96191049

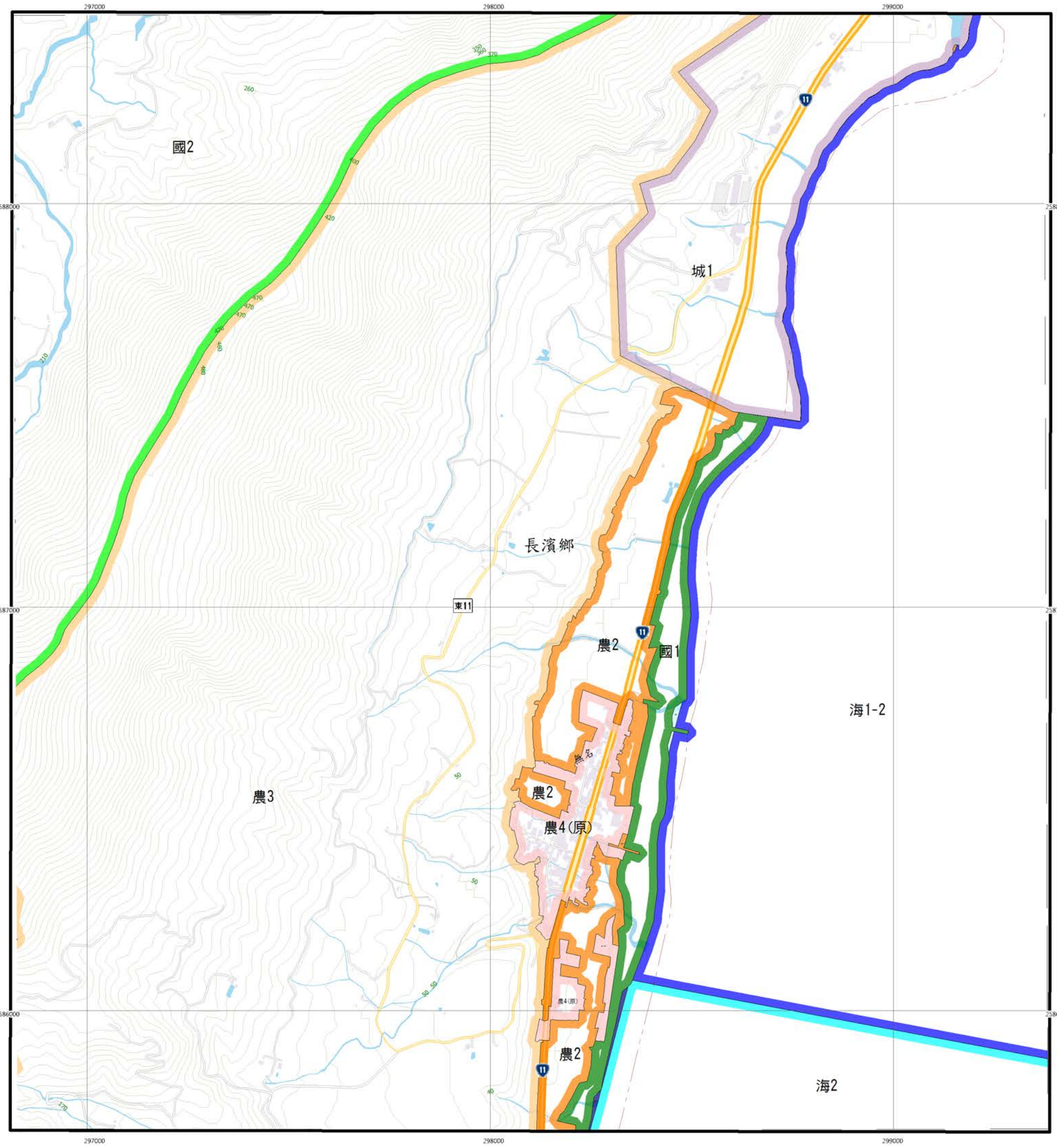

圖例

國土保育地區		海洋資源地區		農業發展地區		城鄉發展地區	
國1	第一類	海1-1	第一類之一	農1	第一類	城1	第一類
國2	第二類	海1-2	第一類之二	農2	第二類	城2-1	第二類之一
國4	第四類	海2	第二類	農3	第三類	城2-2	第二類之二
		海3	第三類	農4	第四類	城2-3	第二類之三
				農4(原)	第四類(原)	城3	第三類

N
W　E
S

0　125　250 m

臺東縣長濱鄉
等高線間隔：10公尺
高程：自臺灣平均海平面為零公尺起算
座標系統：1997台灣大地基準(TWD97)
主管機關：內政部
製圖機關：臺東縣政府地政處
製圖時間：中華民國113年12月

圖幅接合表

96191038 大坪頂 第6頁	96191039 南溪 第7頁	96191040 樟原 第8頁
96191048 鹿仔埤 第11頁	96191049 大俱來 第12頁	
96191058 群埔 第15頁	96191059 三間屋 第16頁	

行政界線略圖

圖幅位置圖

大葎山

臺東縣國土功能分區圖

96191056

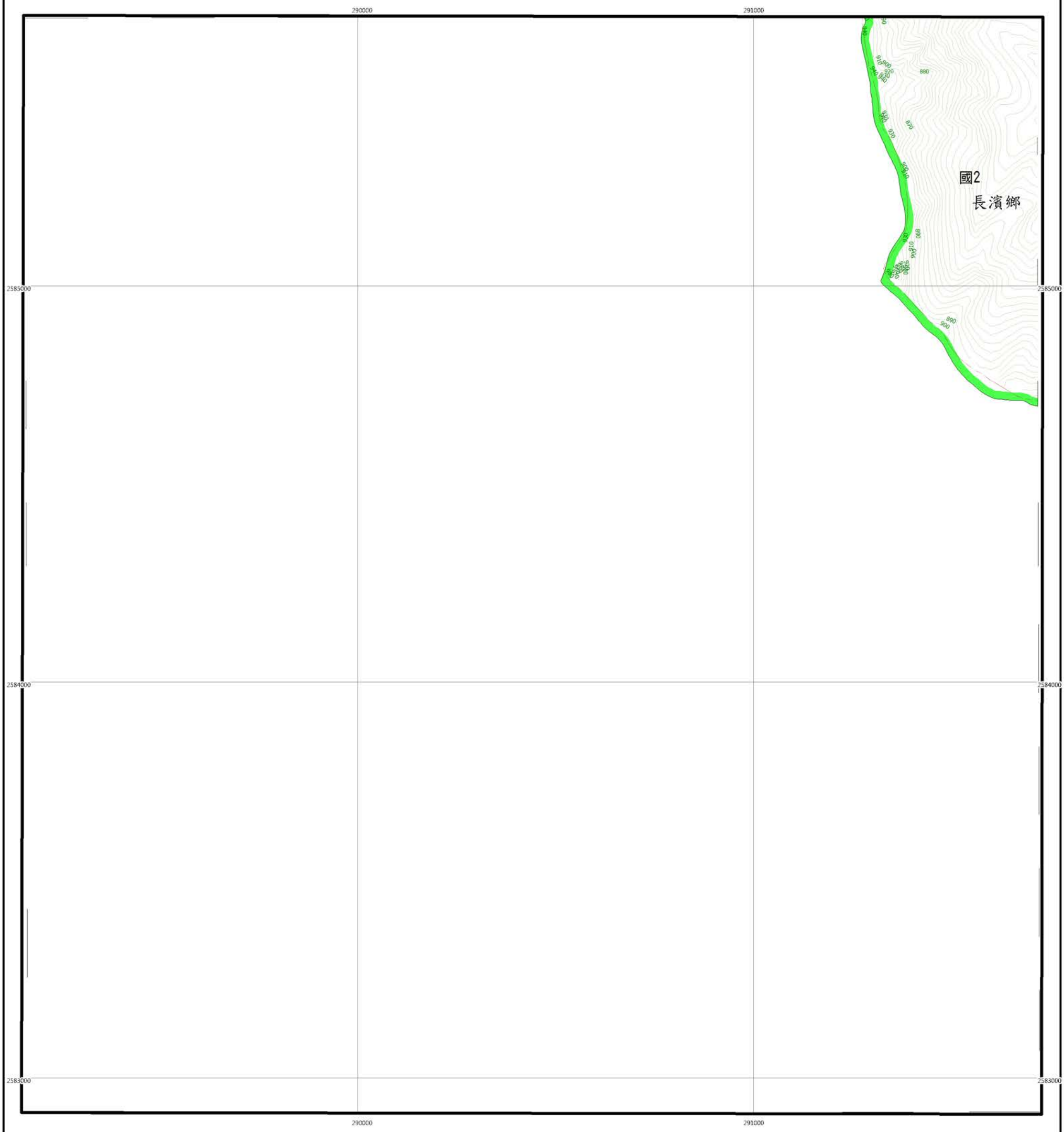

圖例

國土保育地區	海洋資源地區	農業發展地區	城鄉發展地區
國1 第一類	海1-1 第一類之一	農1 第一類	城1 第一類
國2 第二類	海1-2 第一類之二	農2 第二類	城2-1 第二類之一
國4 第四類	海2 第二類	農3 第三類	城2-2 第二類之二
	海3 第三類	農4 第四類	城2-3 第二類之三
		農4(原) 第四類(原)	城3 第三類

N
W E
S

0 125 250 m

臺東縣長濱鄉
等高線間隔：10公尺
高程：自臺灣平均海平面為零公尺起算
座標系統：1997台灣大地基準(TWD97)
主管機關：內政部
製圖機關：臺東縣政府地政處
製圖時間：中華民國113年12月

圖幅接合表

	96191046 赤科埤 第9頁	96191047 小嘉義 第10頁
	96191056 大葎山 第13頁	96191057 三間屋山 第14頁
	96191066 北花東山 第17頁	96191067 長濱溪 第18頁

行政界線略圖

圖幅位置圖

三間屋山

臺東縣國土功能分區圖

96191057

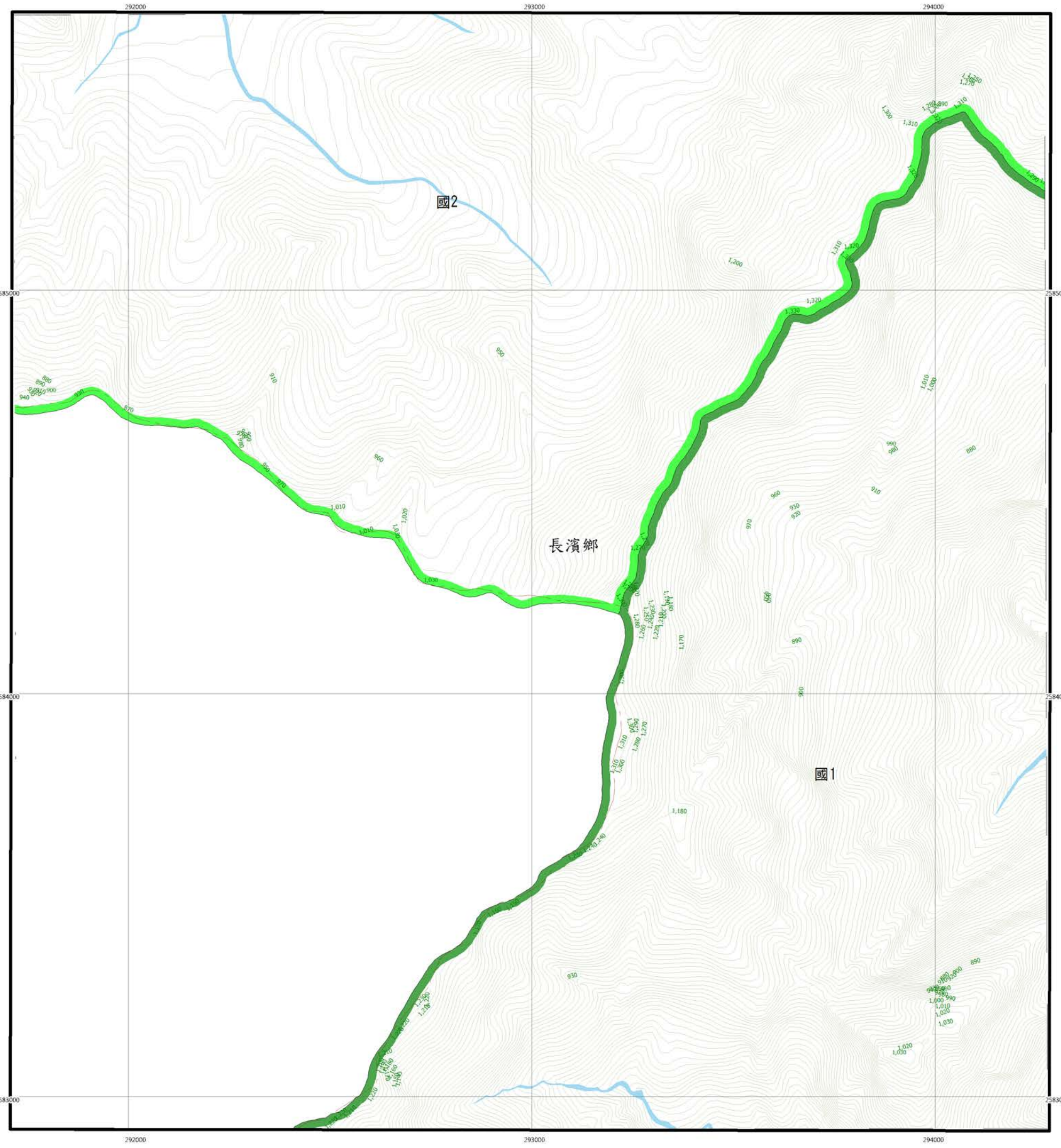

圖例

國土保育地區		海洋資源地區		農業發展地區		城鄉發展地區	
國1	第一類	海1-1	第一類之一	農1	第一類	城1	第一類
國2	第二類	海1-2	第一類之二	農2	第二類	城2-1	第二類之一
國4	第四類	海2	第二類	農3	第三類	城2-2	第二類之二
		海3	第三類	農4	第四類	城2-3	第二類之三
				農4(原)	第四類(原)	城3	第三類

N
W E
S

0 125 250 m

臺東縣長濱鄉
等高線間隔：10公尺
高程：自臺灣平均海平面為零公尺起算
座標系統：1997台灣大地基準(TWD97)
主管機關：內政部
製圖機關：臺東縣政府地政處
製圖時間：中華民國113年12月

圖幅接合表

96191046 赤科埤 第9頁	96191047 小嘉義 第10頁	96191048 鷹仔國 第11頁
96191056 大蔣山 第13頁	96191057 三間屋山 第14頁	96191058 薛崙 第15頁
96191066 北花東山 第17頁	96191067 長濱溪 第18頁	96191068 忠勇 第19頁

行政界線略圖



圖幅位置圖

群崙

臺東縣國土功能分區圖　　96191058

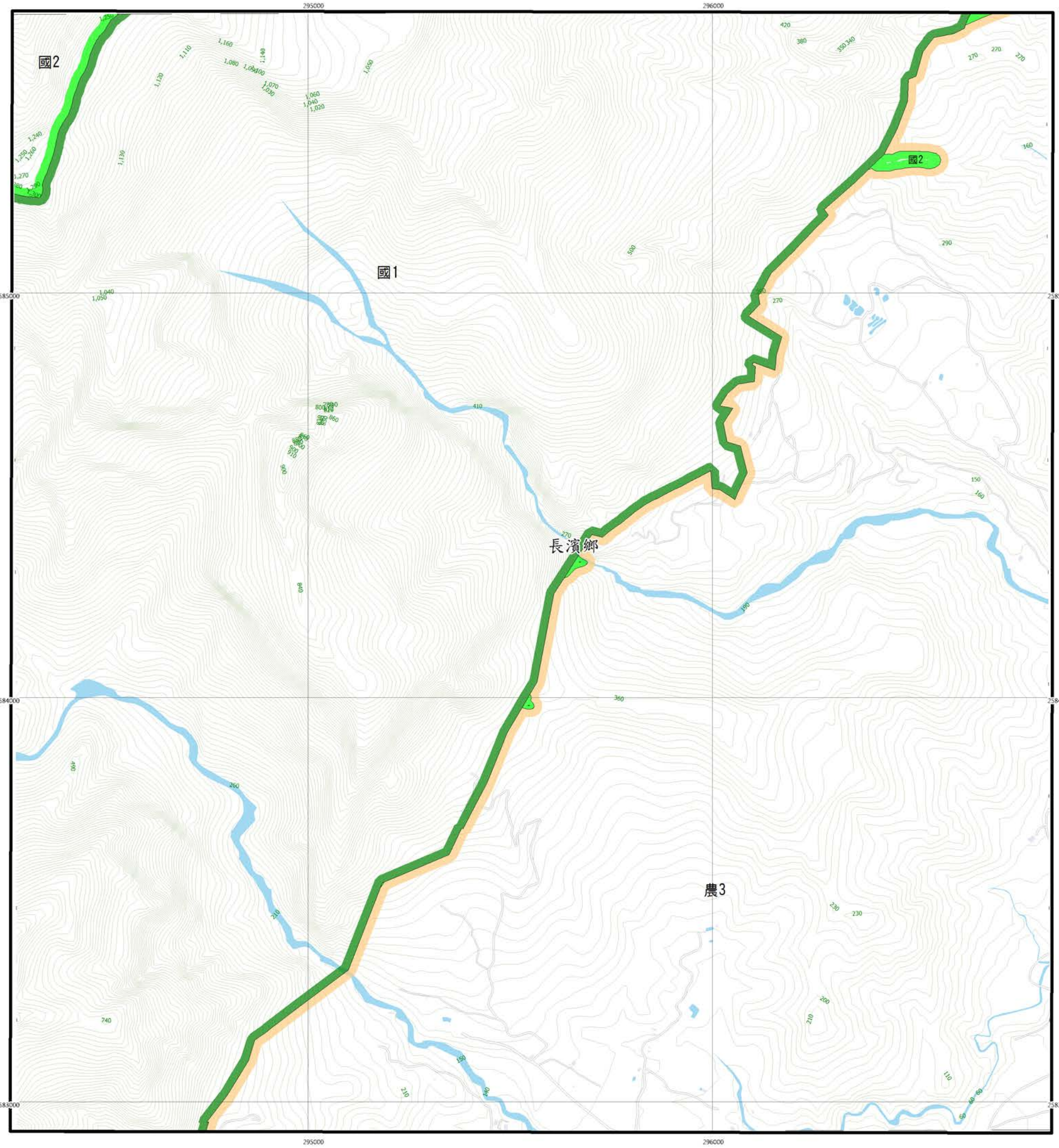

圖例

國土保育地區	海洋資源地區	農業發展地區	城鄉發展地區
國1 第一類	海1-1 第一類之一	農1 第一類	城1 第一類
國2 第二類	海1-2 第一類之二	農2 第二類	城2-1 第二類之一
國4 第四類	海2 第二類	農3 第三類	城2-2 第二類之二
	海3 第三類	農4 第四類	城2-3 第二類之三
		農4(原) 第四類(原)	城3 第三類

N
W E
S

0 125 250 m

臺東縣長濱鄉
等高線間隔：10公尺
高程：自臺灣平均海平面為零公尺起算
座標系統：1997台灣大地基準(TWD97)
主管機關：內政部
製圖機關：臺東縣政府地政處
製圖時間：中華民國113年12月

圖幅接合表

96191047 小嘉義 第10頁	96191048 鷹仔嘴 第11頁	96191049 大俱來 第12頁
96191057 三間屋山 第14頁	96191058 群崙 第15頁	96191059 三間屋 第16頁
96191067 長濱溪 第18頁	96191068 忠勇 第19頁	96191069 長光 第20頁

行政界線略圖

臺東縣
長濱鄉

圖幅位置圖

三間屋

臺東縣國土功能分區圖　　96191059

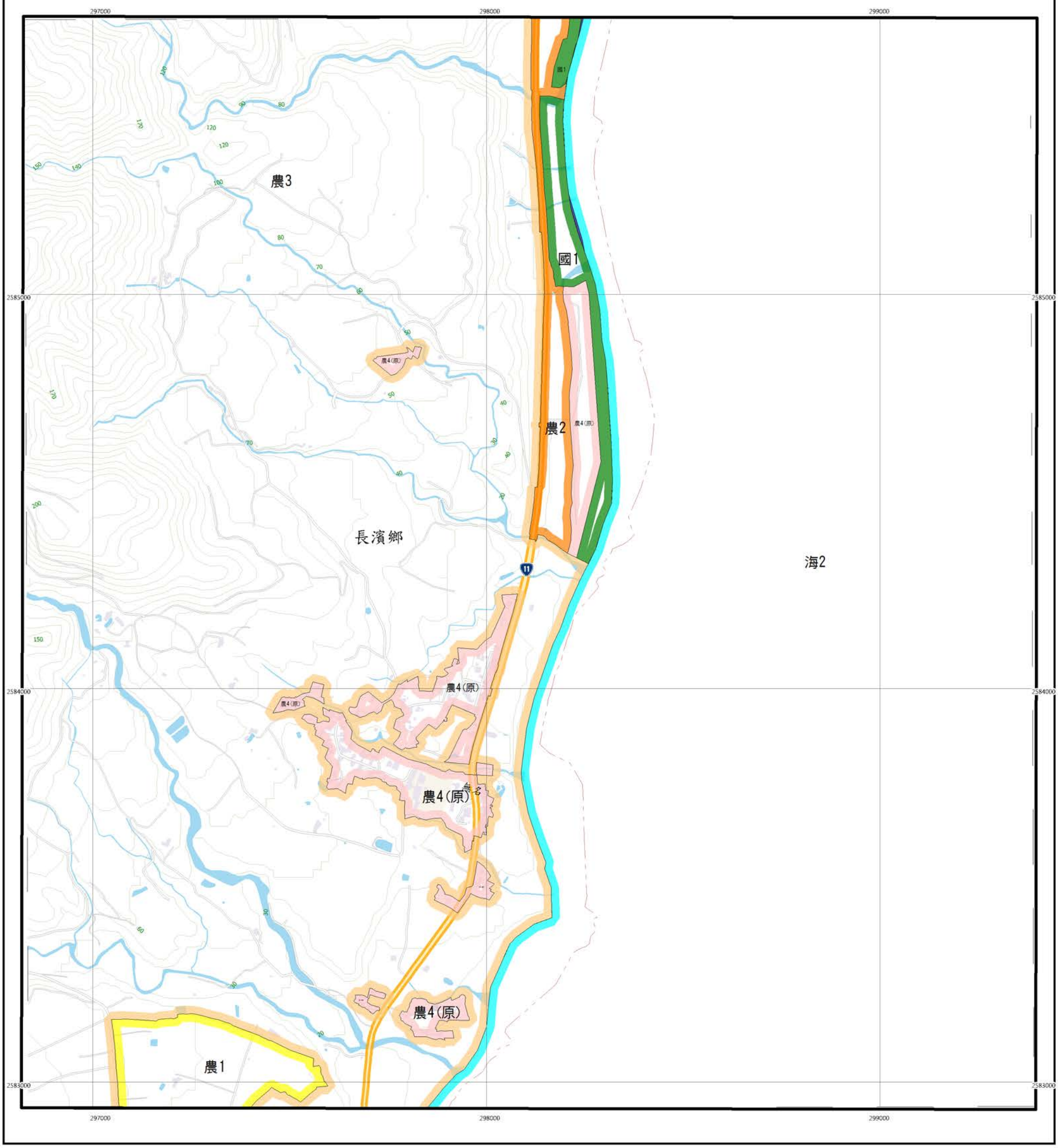

圖例

國土保育地區	海洋資源地區	農業發展地區	城鄉發展地區
國1 第一類	海1-1 第一類之一	農1 第一類	城1 第一類
國2 第二類	海1-2 第一類之二	農2 第二類	城2-1 第二類之一
國4 第四類	海2 第二類	農3 第三類	城2-2 第二類之二
	海3 第三類	農4 第四類	城2-3 第二類之三
		農4(原) 第四類(原)	城3 第三類

N
W E
S

0 125 250 m

臺東縣長濱鄉
等高線間隔：10公尺
高程：自臺灣平均海平面為零公尺起算
座標系統：1997台灣大地基準(TWD97)
主管機關：內政部
製圖機關：臺東縣政府地政處
製圖時間：中華民國113年12月

圖幅接合表

96191048 鹿仔踵 第11頁	96191049 大俱來 第12頁	
96191058 群崙 第15頁	96191059 三間屋 第16頁	
96191068 忠勇 第19頁	96191069 長光 第20頁	

行政界線略圖



圖幅位置圖

北花東山

臺東縣國土功能分區圖

96191066

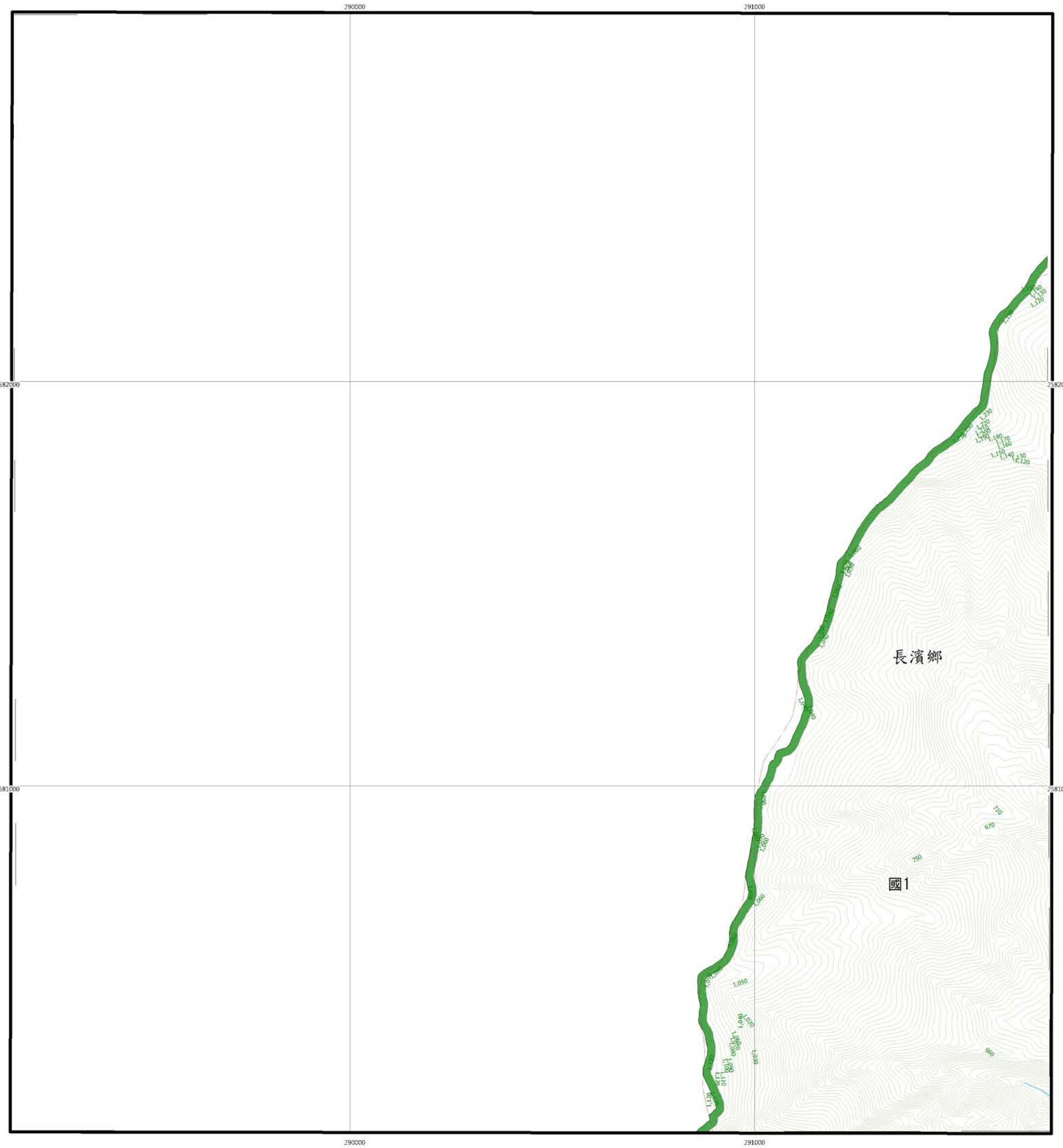

圖例

國土保育地區		海洋資源地區		農業發展地區		城鄉發展地區	
國1	第一類	海1-1	第一類之一	農1	第一類	城1	第一類
國2	第二類	海1-2	第一類之二	農2	第二類	城2-1	第二類之一
國4	第四類	海2	第二類	農3	第三類	城2-2	第二類之二
		海3	第三類	農4	第四類	城2-3	第二類之三
				農4(原)	第四類(原)	城3	第三類

N
W E
S

0 125 250 m

臺東縣長濱鄉
等高線間隔：10公尺
高程：自臺灣平均海平面為零公尺起算
座標系統：1997台灣大地基準(TWD97)
主管機關：內政部
製圖機關：臺東縣政府地政處
製圖時間：中華民國113年12月

圖幅接合表

	96191056 大霧山 第13頁	96191057 三間屋山 第14頁
	96191066 北花東山 第17頁	96191067 長濱溪 第18頁
96191075 丁娜拉灣 第23頁	96191076 花東山 第24頁	96191077 掃別山 第25頁

行政界線略圖



圖幅位置圖

長濱溪

臺東縣國土功能分區圖

96191067

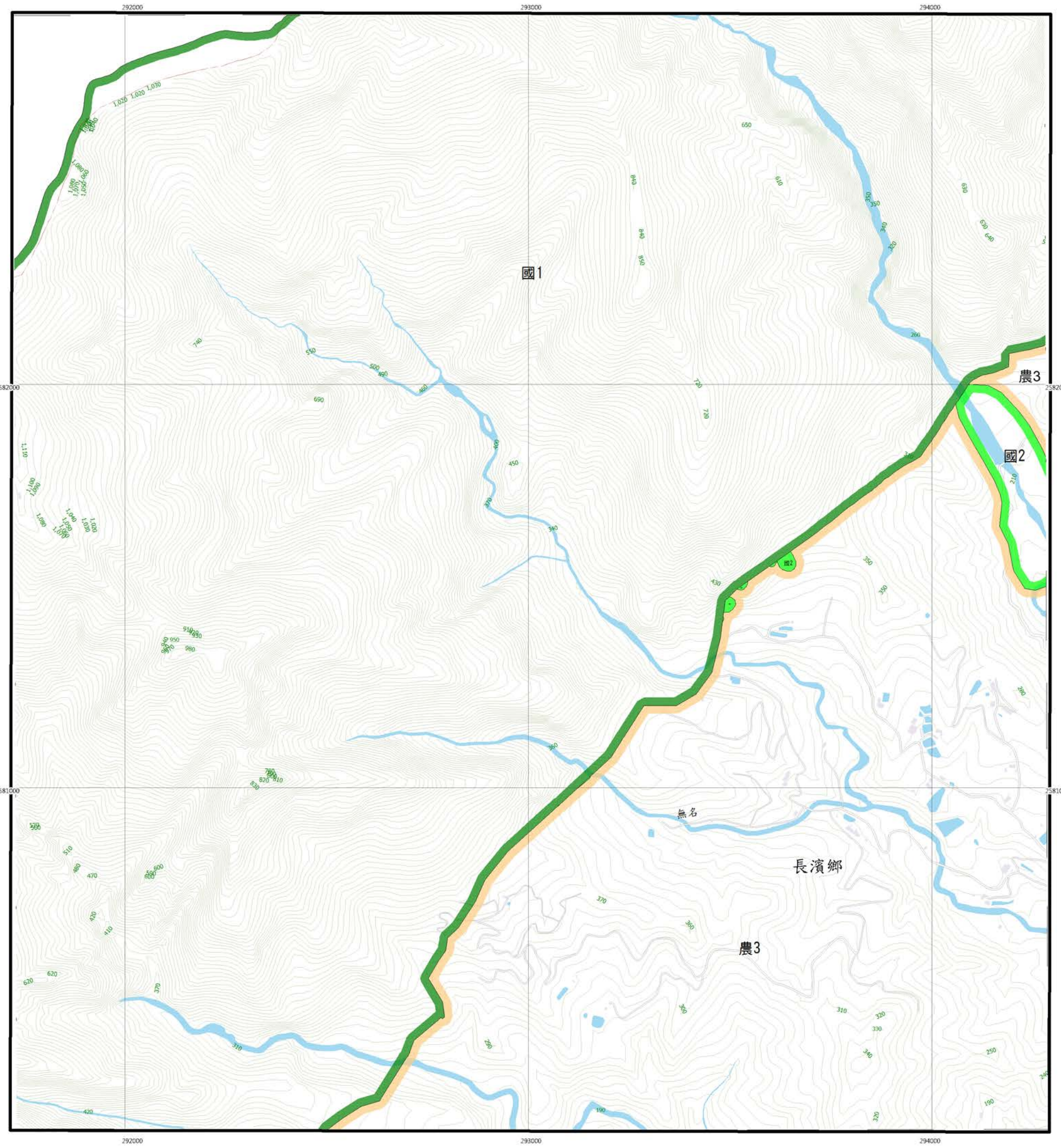

圖例

國土保育地區	海洋資源地區	農業發展地區	城鄉發展地區
國1 第一類	海1-1 第一類之一	農1 第一類	城1 第一類
國2 第二類	海1-2 第一類之二	農2 第二類	城2-1 第二類之一
國4 第四類	海2 第二類	農3 第三類	城2-2 第二類之二
	海3 第三類	農4 第四類	城2-3 第二類之三
		農4(原) 第四類(原)	城3 第三類

N
W E
S

0 125 250 m

臺東縣長濱鄉
等高線間隔：10公尺
高程：自臺灣平均海平面為零公尺起算
座標系統：1997台灣大地基準(TWD97)
主管機關：內政部
製圖機關：臺東縣政府地政處
製圖時間：中華民國113年12月

圖幅接合表

96191056 大藕山 第13頁	96191057 三間屋山 第14頁	96191058 群南 第15頁
96191066 北花東山 第17頁	96191067 長濱溪 第18頁	96191068 忠勇 第19頁
96191076 花東山 第24頁	96191077 掃別山 第25頁	96191078 長濱 第26頁

行政界線略圖

圖幅位置圖

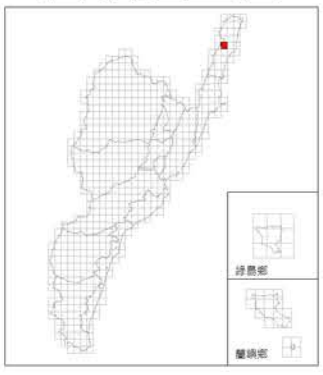

忠勇

臺東縣國土功能分區圖　　96191068

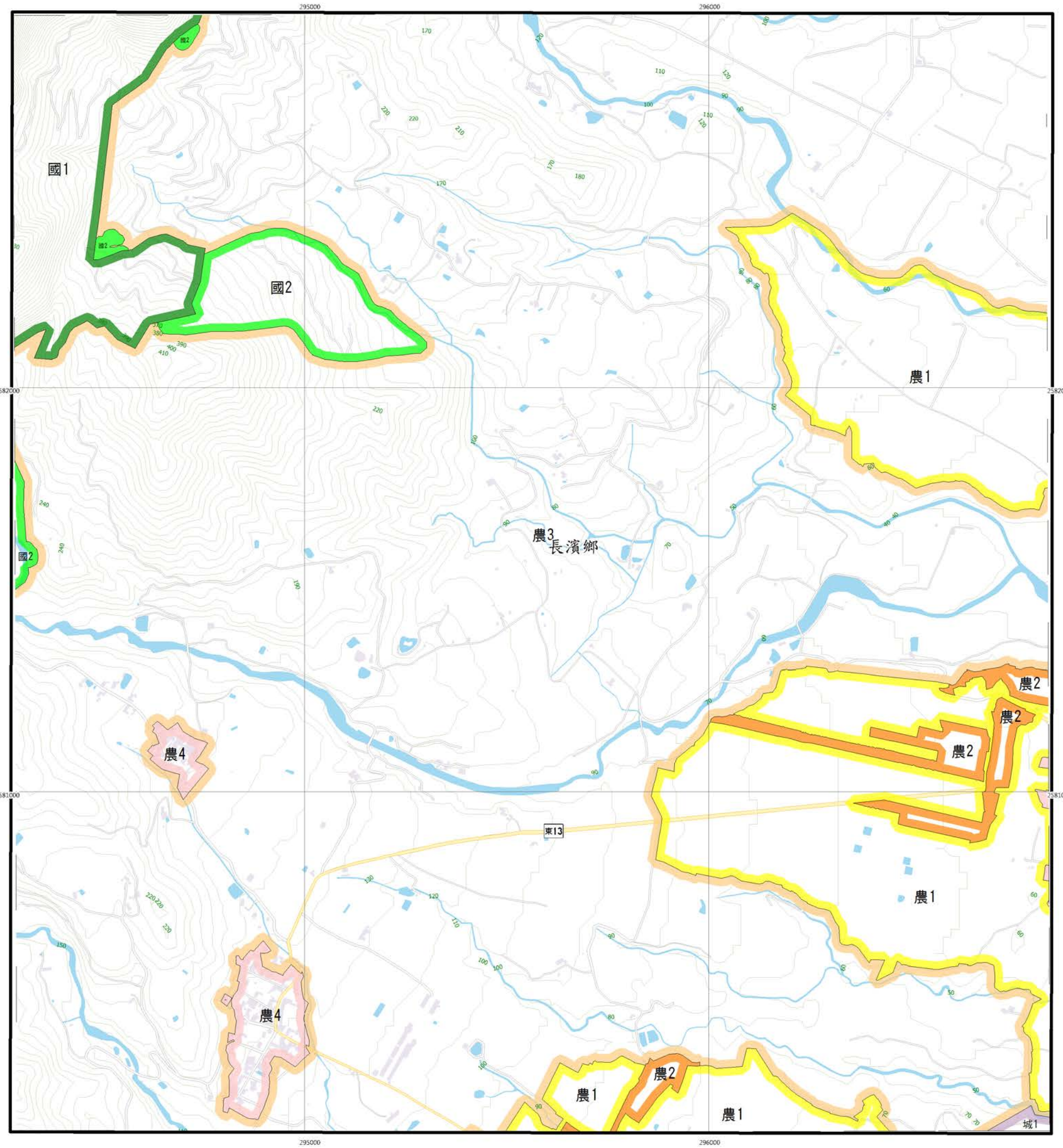

圖例

國土保育地區	海洋資源地區	農業發展地區	城鄉發展地區
國1 第一類	海1-1 第一類之一	農1 第一類	城1 第一類
國2 第二類	海1-2 第一類之二	農2 第二類	城2-1 第二類之一
國4 第四類	海2 第二類	農3 第三類	城2-2 第二類之二
	海3 第三類	農4 第四類	城2-3 第二類之三
		農4(原) 第四類(原)	城3 第三類

N
W　E
S

0　125　250 m

臺東縣長濱鄉
等高線間隔：10公尺
高程：自臺灣平均海平面為零公尺起算
座標系統：1997台灣大地基準(TWD97)
主管機關：內政部
製圖機關：臺東縣政府地政處
製圖時間：中華民國113年12月

圖幅接合表

96191057 三間屋山 第14頁	96191058 群南 第15頁	96191059 三間屋 第16頁
96191067 長濱溪 第18頁	96191068 忠勇 第19頁	96191069 長光 第20頁
96191077 掃別山 第25頁	96191078 長濱 第26頁	96191079 長濱(東部) 第27頁

行政界線略圖

臺東縣
長濱鄉

圖幅位置圖

長光

臺東縣國土功能分區圖

96191069

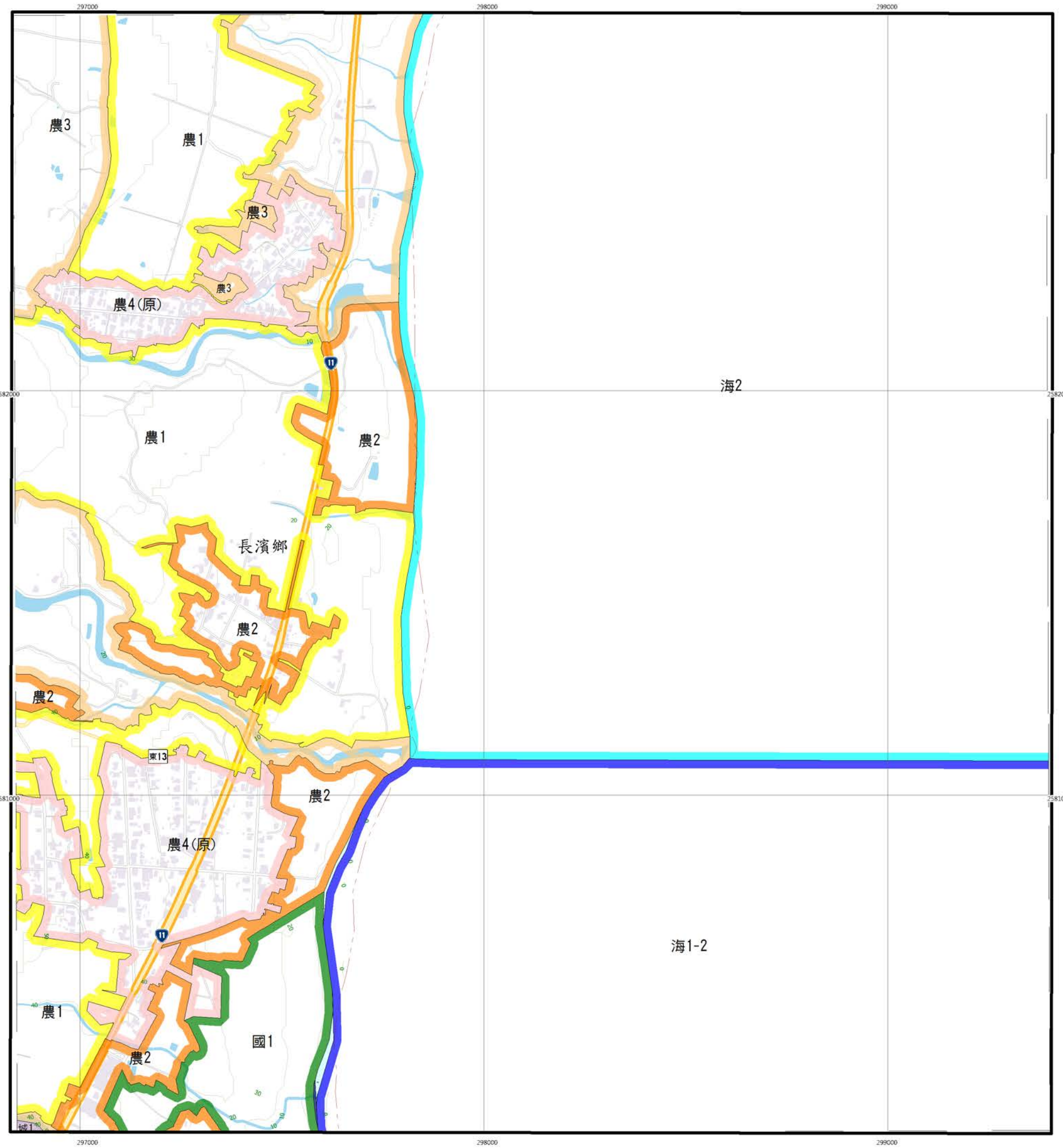

圖例

國土保育地區		海洋資源地區		農業發展地區		城鄉發展地區	
國1	第一類	海1-1	第一類之一	農1	第一類	城1	第一類
國2	第二類	海1-2	第一類之二	農2	第二類	城2-1	第二類之一
國4	第四類	海2	第二類	農3	第三類	城2-2	第二類之二
		海3	第三類	農4	第四類	城2-3	第二類之三
				農4(原)	第四類(原)	城3	第三類

N
W E
S

0 125 250 m

臺東縣長濱鄉
等高線間隔：10公尺
高程：自臺灣平均海平面為零公尺起算
座標系統：1997台灣大地基準(TWD97)
主管機關：內政部
製圖機關：臺東縣政府地政處
製圖時間：中華民國113年12月

圖幅接合表

96191058 群峯 第15頁	96191059 三間屋 第16頁	
96191068 忠勇 第19頁	96191069 長光 第20頁	
96191078 長濱 第26頁	96191079 長濱(東部) 第27頁	

行政界線略圖

圖幅位置圖

三叉山北部(三)

臺東縣國土功能分區圖

96194071



圖例

國土保育地區	海洋資源地區	農業發展地區	城鄉發展地區
國1 第一類	海1-1 第一類之一	農1 第一類	城1 第一類
國2 第二類	海1-2 第一類之二	農2 第二類	城2-1 第二類之一
國4 第四類	海2 第二類	農3 第三類	城2-2 第二類之二
	海3 第三類	農4 第四類	城2-3 第二類之三
		農4(原) 第四類(原)	城3 第三類

N
W E
S

0 125 250 m

臺東縣海端鄉
等高線間隔：10公尺
高程：自臺灣平均海平面為零公尺起算
座標系統：1997台灣大地基準(TWD97)
主管機關：內政部
製圖機關：臺東縣政府地政處
製圖時間：中華民國113年12月

圖幅接合表

	96194071 三叉山北部(三) 第21頁	96194072 三叉山北部(二) 第22頁
95191090 埡口(一) 第29頁	96194081 三叉山(四) 第30頁	96194082 三叉山(一) 第31頁

行政界線略圖

臺東縣
海端鄉

圖幅位置圖

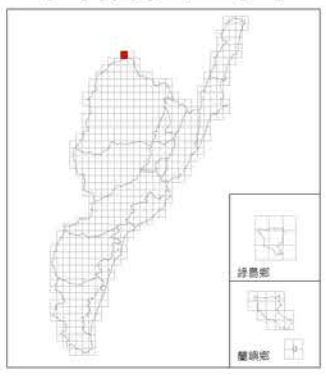

三叉山北部(二)

臺東縣國土功能分區圖

96194072

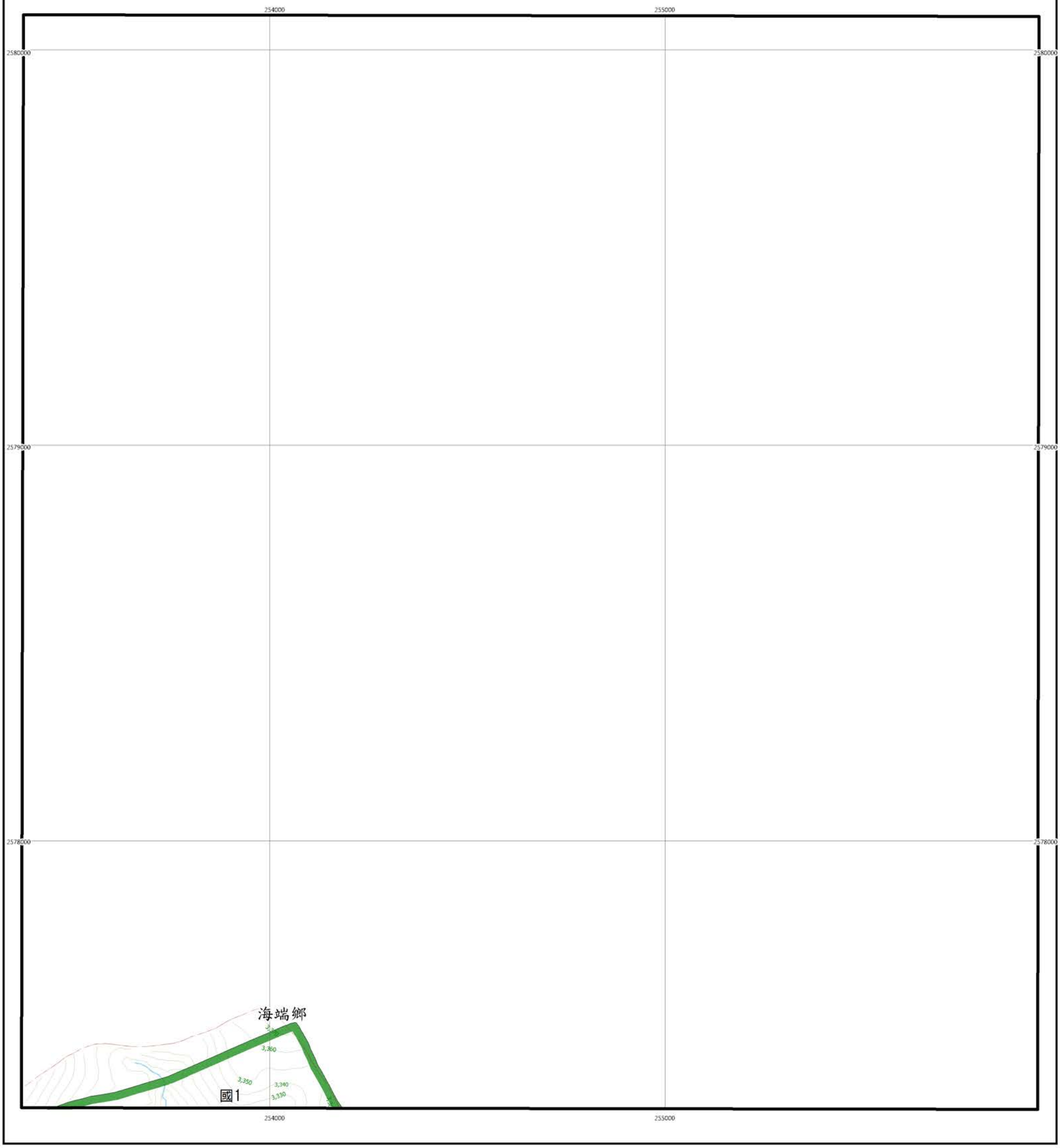

圖例

國土保育地區	海洋資源地區	農業發展地區	城鄉發展地區
國1 第一類	海1-1 第一類之一	農1 第一類	城1 第一類
國2 第二類	海1-2 第一類之二	農2 第二類	城2-1 第二類之一
國4 第四類	海2 第二類	農3 第三類	城2-2 第二類之二
	海3 第三類	農4 第四類	城2-3 第二類之三
		農4(原) 第四類(原)	城3 第三類

N
W E
S

0 125 250 m

臺東縣海端鄉
等高線間隔：10公尺
高程：自臺灣平均海平面為零公尺起算
座標系統：1997台灣大地基準(TWD97)
主管機關：內政部
製圖機關：臺東縣政府地政處
製圖時間：中華民國113年12月

圖幅接合表

96194071 三叉山北部(三) 第21頁	96194072 三叉山北部(二) 第22頁	
96194081 三叉山(四) 第30頁	96194082 三叉山(一) 第31頁	96194083 班嘎西部(四) 第32頁

行政界線略圖

圖幅位置圖

丁娜拉灣

臺東縣國土功能分區圖　　96191075

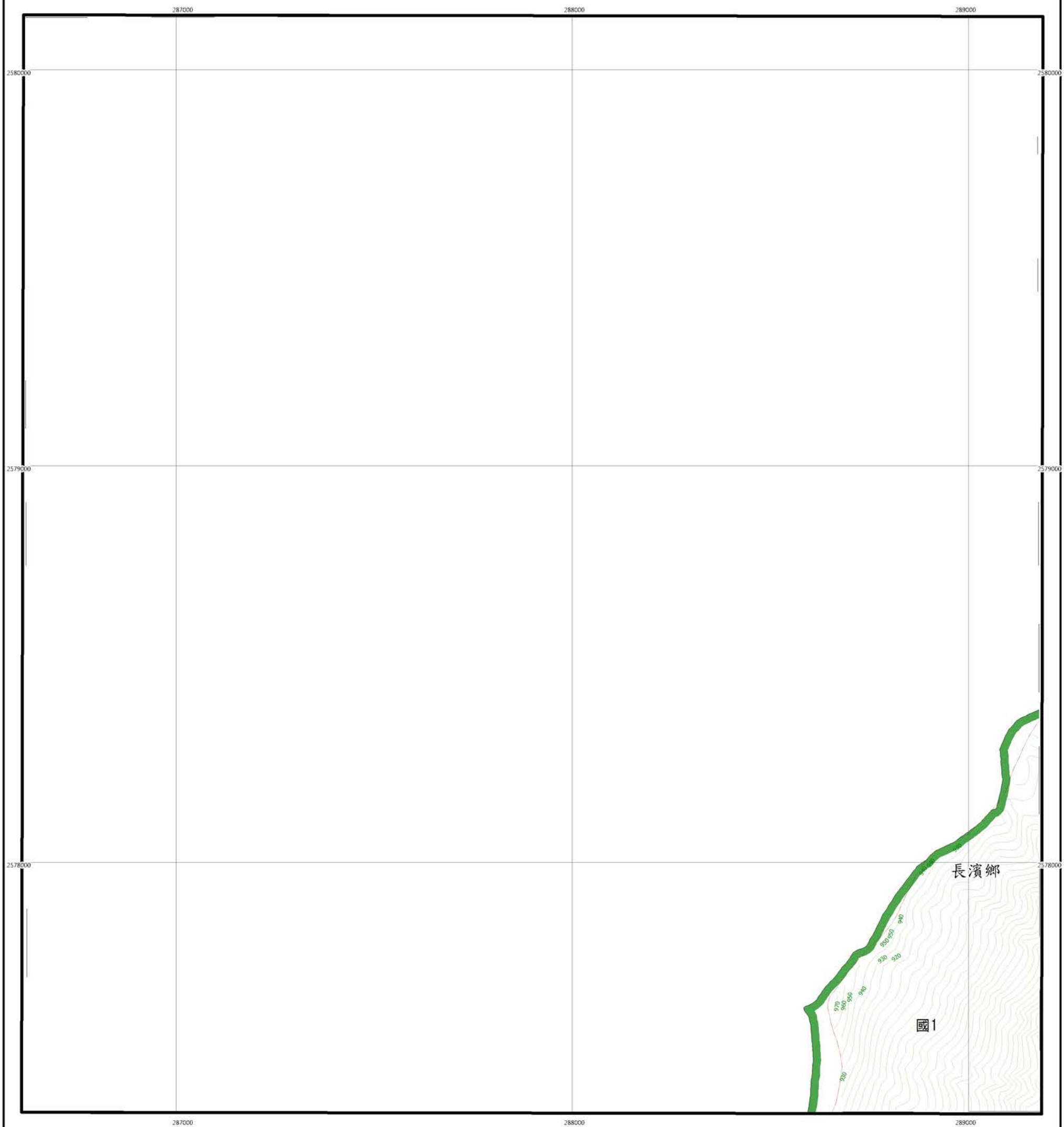

圖例

國土保育地區	海洋資源地區	農業發展地區	城鄉發展地區
國1 第一類	海1-1 第一類之一	農1 第一類	城1 第一類
國2 第二類	海1-2 第一類之二	農2 第二類	城2-1 第二類之一
國4 第四類	海2 第二類	農3 第三類	城2-2 第二類之二
	海3 第三類	農4 第四類	城2-3 第二類之三
		農4(原) 第四類(原)	城3 第三類

N
W E
S

0 125 250 m

臺東縣長濱鄉
等高線間隔：10公尺
高程：自臺灣平均海平面為零公尺起算
座標系統：1997台灣大地基準(TWD97)
主管機關：內政部
製圖機關：臺東縣政府地政處
製圖時間：中華民國113年12月

圖幅接合表

	96191066 北花東山 第17頁	
96191075 丁娜拉灣 第23頁	96191076 花東山 第24頁	
96191085 烏帽子山 第33頁	96191086 管寮坡 第34頁	

行政界線略圖

圖幅位置圖

花東山

臺東縣國土功能分區圖

96191076

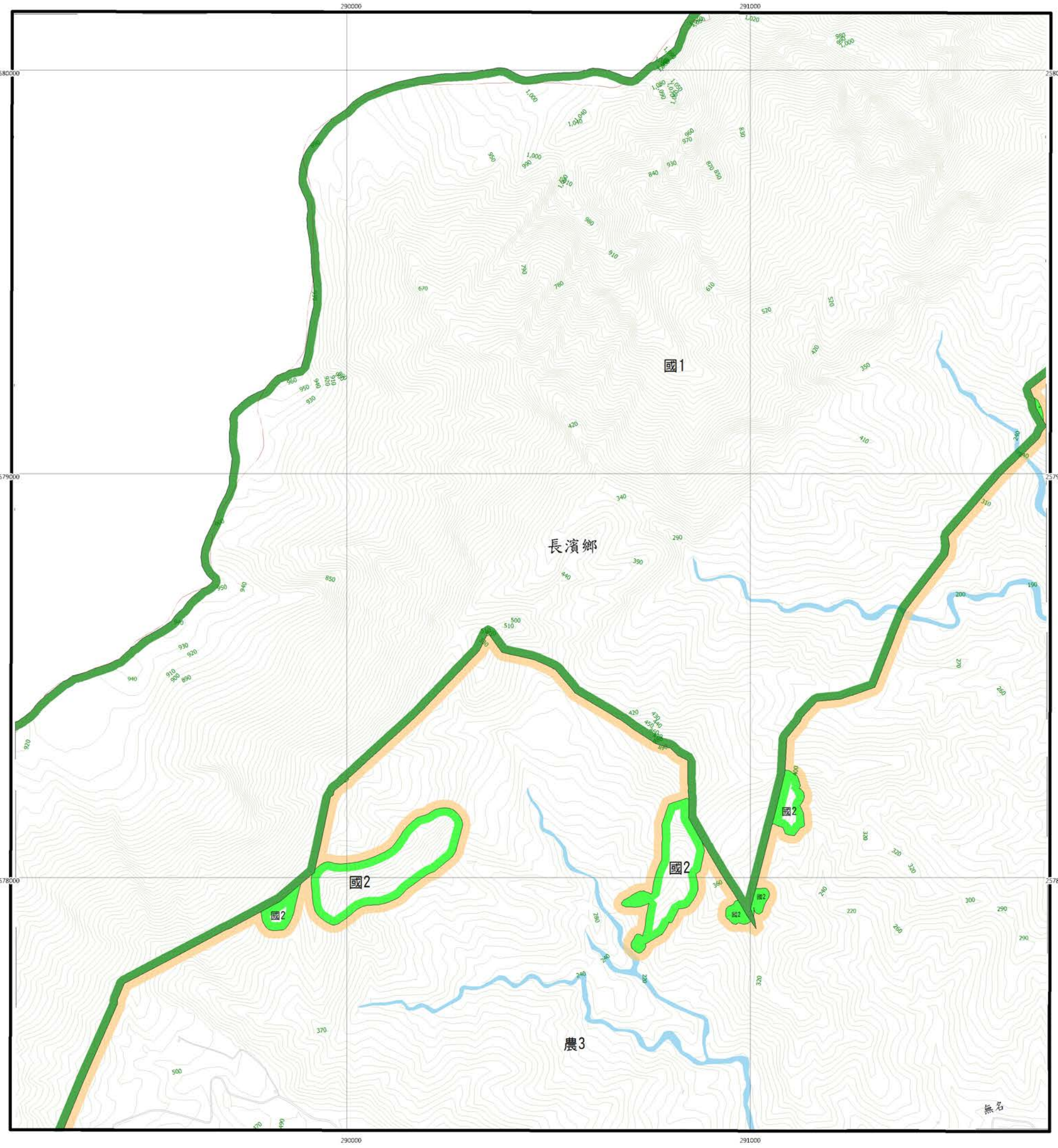

圖例

國土保育地區	海洋資源地區	農業發展地區	城鄉發展地區
國1 第一類	海1-1 第一類之一	農1 第一類	城1 第一類
國2 第二類	海1-2 第一類之二	農2 第二類	城2-1 第二類之一
國4 第四類	海2 第二類	農3 第三類	城2-2 第二類之二
	海3 第三類	農4 第四類	城2-3 第二類之三
		農4(原) 第四類(原)	城3 第三類

N W E S

0 125 250 m

臺東縣長濱鄉
等高線間隔：10公尺
高程：自臺灣平均海平面為零公尺起算
座標系統：1997台灣大地基準(TWD97)
主管機關：內政部
製圖機關：臺東縣政府地政處
製圖時間：中華民國113年12月

圖幅接合表

	96191066 北花東山 第17頁	96191067 長濱溪 第18頁
96191075 丁娜拉灣 第23頁	96191076 花東山 第24頁	96191077 掃別山 第25頁
96191085 烏帽子山 第33頁	96191086 管真坡 第34頁	96191087 南竹湖 第35頁

行政界線略圖

圖幅位置圖

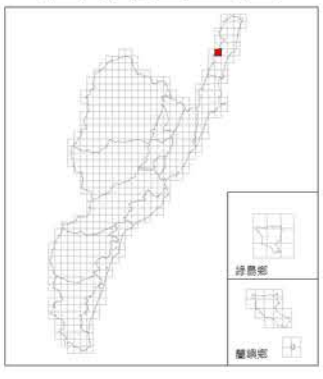

掃別山

臺東縣國土功能分區圖

96191077

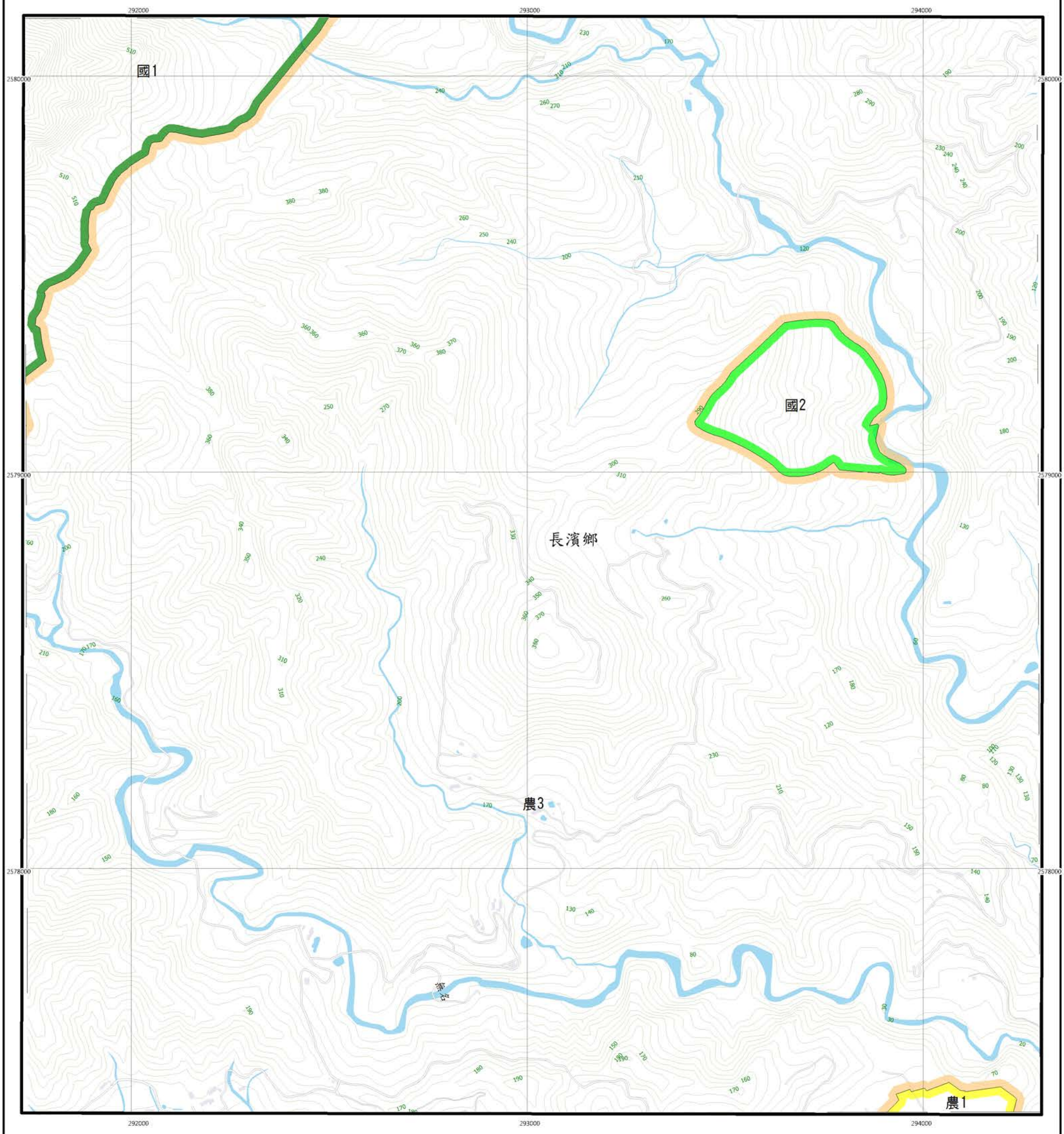

圖例

國土保育地區	海洋資源地區	農業發展地區	城鄉發展地區
國1 第一類	海1-1 第一類之一	農1 第一類	城1 第一類
國2 第二類	海1-2 第一類之二	農2 第二類	城2-1 第二類之一
國4 第四類	海2 第二類	農3 第三類	城2-2 第二類之二
	海3 第三類	農4 第四類	城2-3 第二類之三
		農4(原) 第四類(原)	城3 第三類

N
W E
S

0 125 250 m

臺東縣長濱鄉
等高線間隔：10公尺
高程：自臺灣平均海平面為零公尺起算
座標系統：1997台灣大地基準(TWD97)
主管機關：內政部
製圖機關：臺東縣政府地政處
製圖時間：中華民國113年12月

圖幅接合表

96191066 北花東山 第17頁	96191067 長濱溪 第18頁	96191068 忠勇 第19頁
96191076 花東山 第24頁	96191077 掃別山 第25頁	96191078 長濱 第26頁
96191086 管寮坡 第34頁	96191087 南竹湖 第35頁	96191088 永福 第36頁

行政界線略圖

臺東縣
長濱鄉

圖幅位置圖

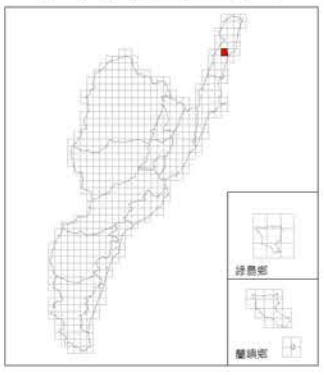

長濱

臺東縣國土功能分區圖　　96191078

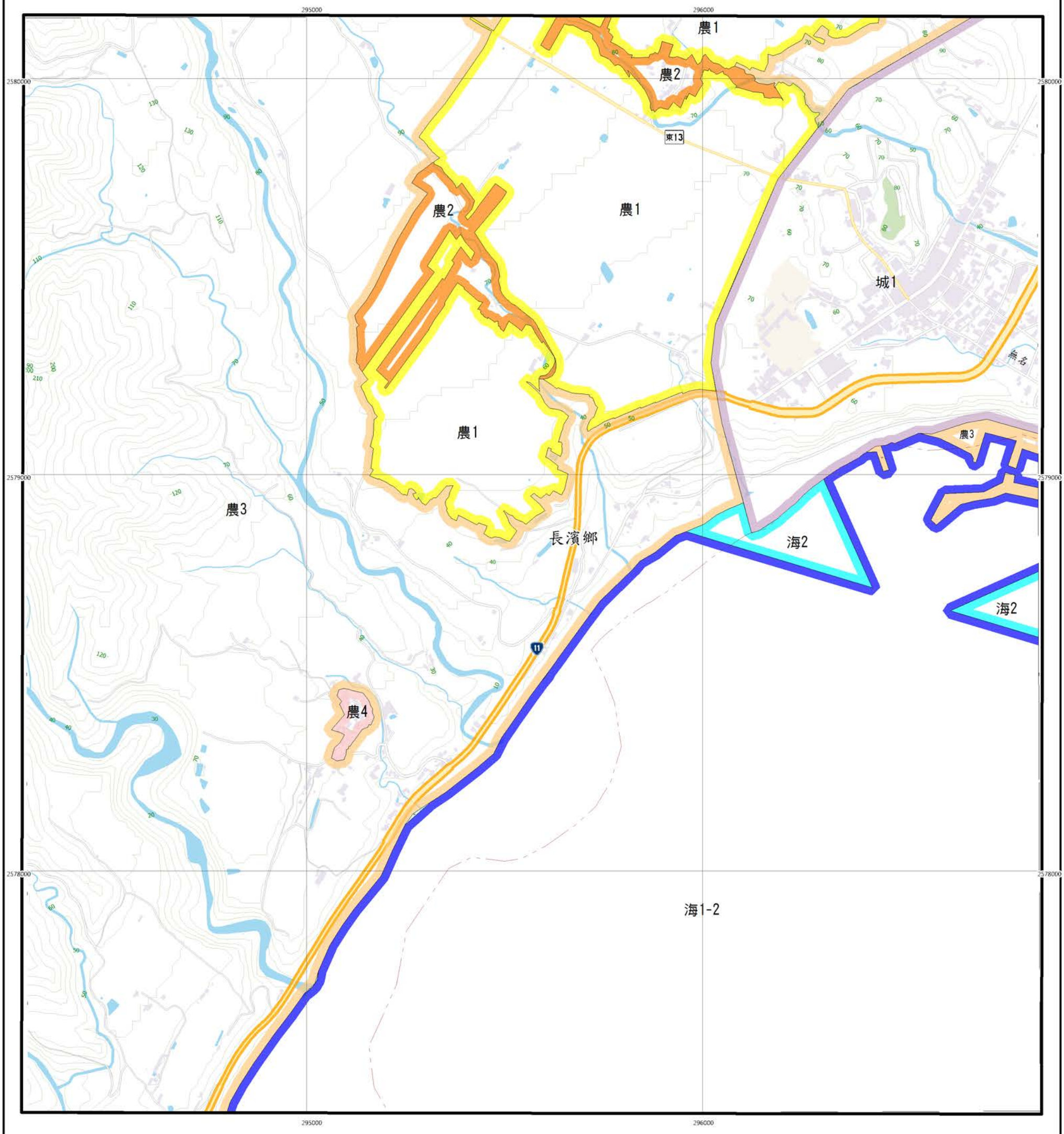

圖例

國土保育地區	海洋資源地區	農業發展地區	城鄉發展地區
國1 第一類	海1-1 第一類之一	農1 第一類	城1 第一類
國2 第二類	海1-2 第一類之二	農2 第二類	城2-1 第二類之一
國4 第四類	海2 第二類	農3 第三類	城2-2 第二類之二
	海3 第三類	農4 第四類	城2-3 第二類之三
		農4(原) 第四類(原)	城3 第三類

N
W E
S

0 125 250 m

臺東縣長濱鄉
等高線間隔：10公尺
高程：自臺灣平均海平面為零公尺起算
座標系統：1997台灣大地基準(TWD97)
主管機關：內政部
製圖機關：臺東縣政府地政處
製圖時間：中華民國113年12月

圖幅接合表

96191067 長濱溪 第18頁	96191068 忠勇 第19頁	96191069 長光 第20頁
96191077 掃別山 第25頁	96191078 長濱 第26頁	96191079 長濱(東部) 第27頁
96191087 南竹湖 第35頁	96191088 永福 第36頁	

行政界線略圖



圖幅位置圖

長濱(東部)

臺東縣國土功能分區圖

96191079

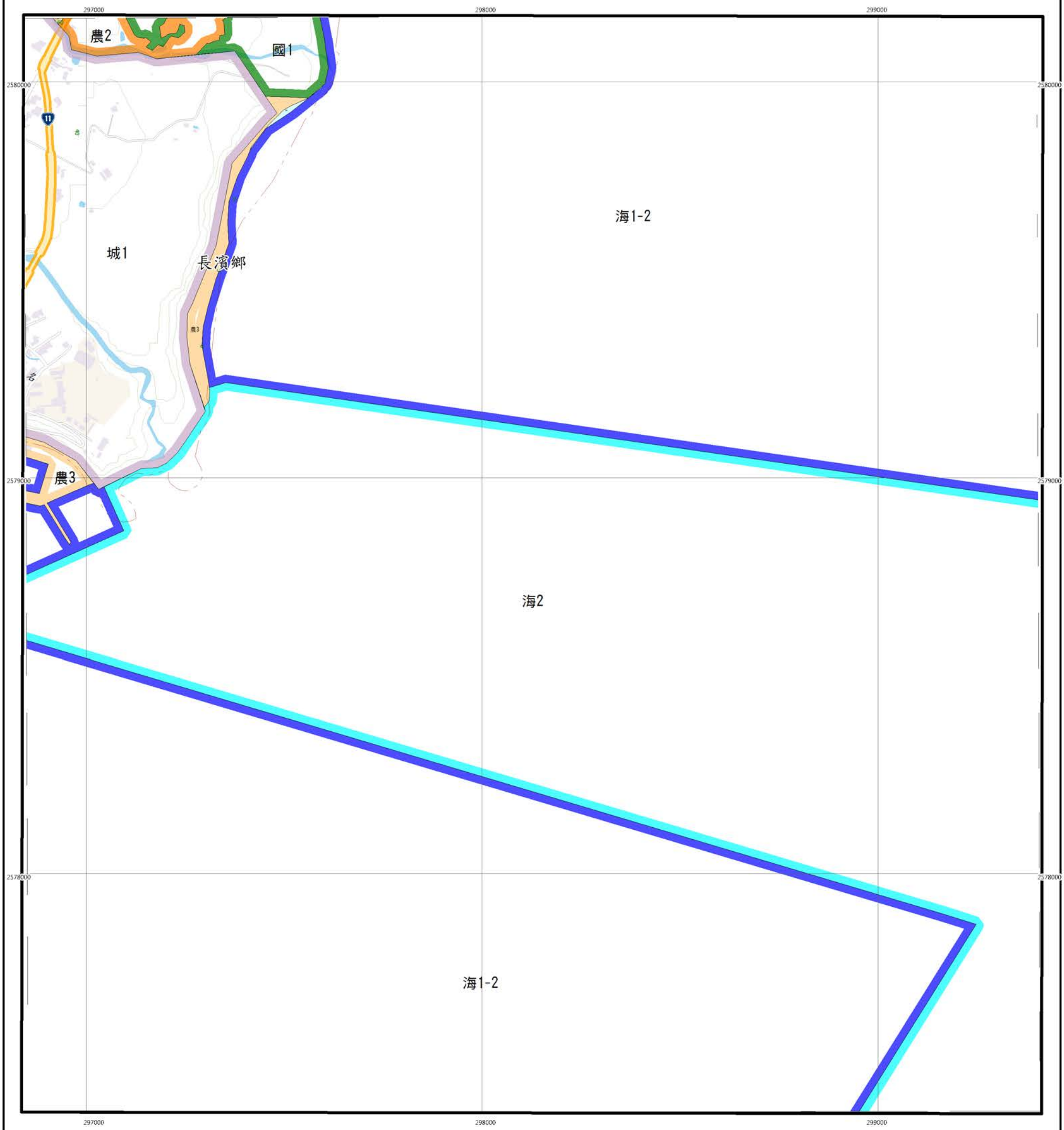

圖例

國土保育地區	海洋資源地區	農業發展地區	城鄉發展地區
國1 第一類	海1-1 第一類之一	農1 第一類	城1 第一類
國2 第二類	海1-2 第一類之二	農2 第二類	城2-1 第二類之一
國4 第四類	海2 第二類	農3 第三類	城2-2 第二類之二
	海3 第三類	農4 第四類	城2-3 第二類之三
		農4(原) 第四類(原)	城3 第三類

N
W E
S

0 125 250 m

臺東縣長濱鄉
等高線間隔：10公尺
高程：自臺灣平均海平面為零公尺起算
座標系統：1997台灣大地基準(TWD97)
主管機關：內政部
製圖機關：臺東縣政府地政處
製圖時間：中華民國113年12月

圖幅接合表

96191068 忠勇 第19頁	96191069 長光 第20頁	
96191078 長濱 第26頁	96191079 長濱(東部) 第27頁	
96191088 永福 第36頁		

行政界線略圖

圖幅位置圖

埡口(四)

臺東縣國土功能分區圖

95191089

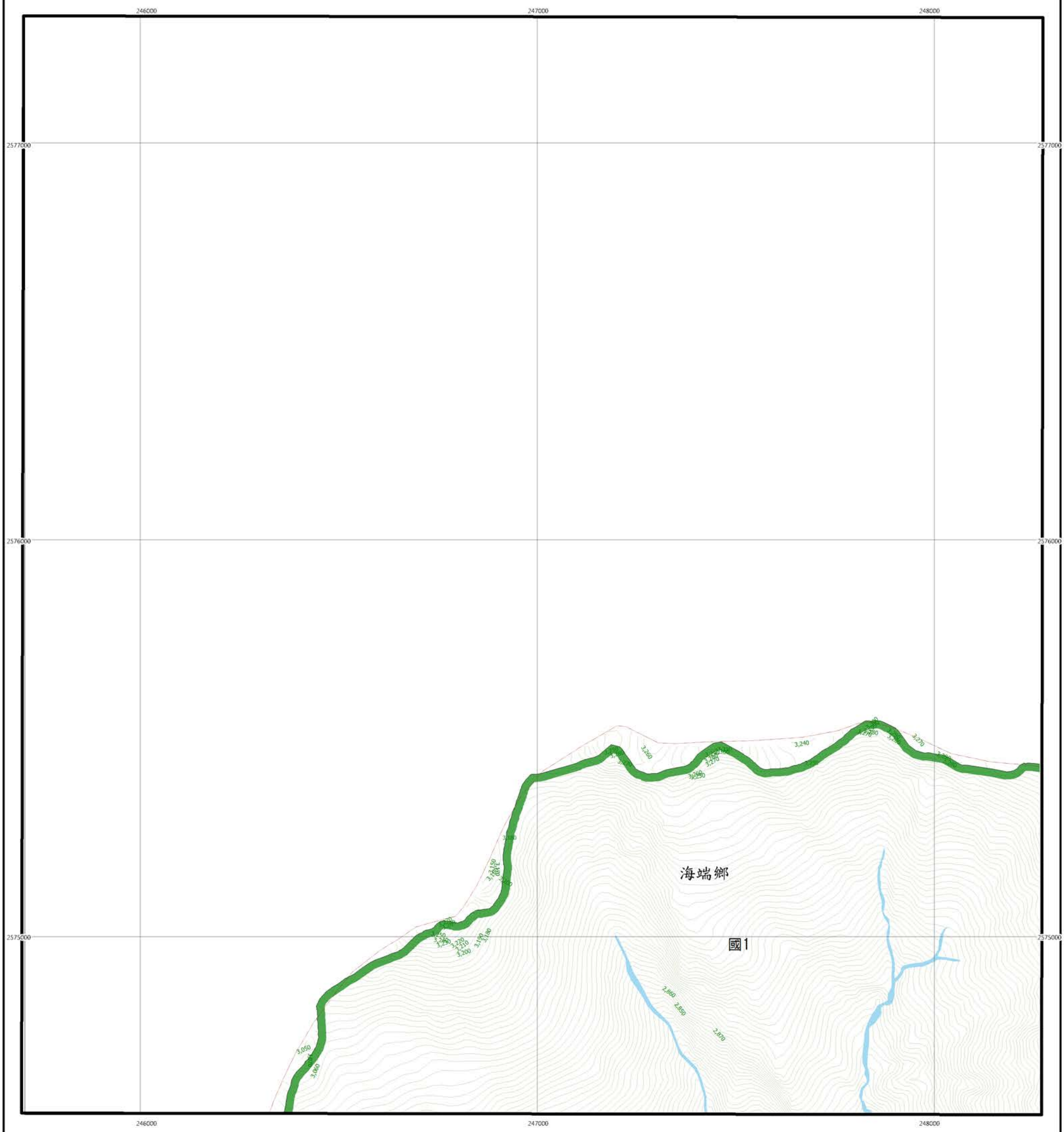

圖例

國土保育地區		海洋資源地區		農業發展地區		城鄉發展地區	
國1	第一類	海1-1	第一類之一	農1	第一類	城1	第一類
國2	第二類	海1-2	第一類之二	農2	第二類	城2-1	第二類之一
國4	第四類	海2	第二類	農3	第三類	城2-2	第二類之二
		海3	第三類	農4	第四類	城2-3	第二類之三
				農4(原)	第四類(原)	城3	第三類

N
W E
S

0 125 250 m

臺東縣海端鄉
等高線間隔：10公尺
高程：自臺灣平均海平面為零公尺起算
座標系統：1997台灣大地基準(TWD97)
主管機關：內政部
製圖機關：臺東縣政府地政處
製圖時間：中華民國113年12月

圖幅接合表

	95191089 埡口(四) 第28頁	95191090 埡口(一) 第29頁
95191098 天池(二) 第37頁	95191099 埡口(三) 第38頁	95191100 埡口(二) 第39頁

行政界線略圖



圖幅位置圖

埡口(一)

臺東縣國土功能分區圖

95191090

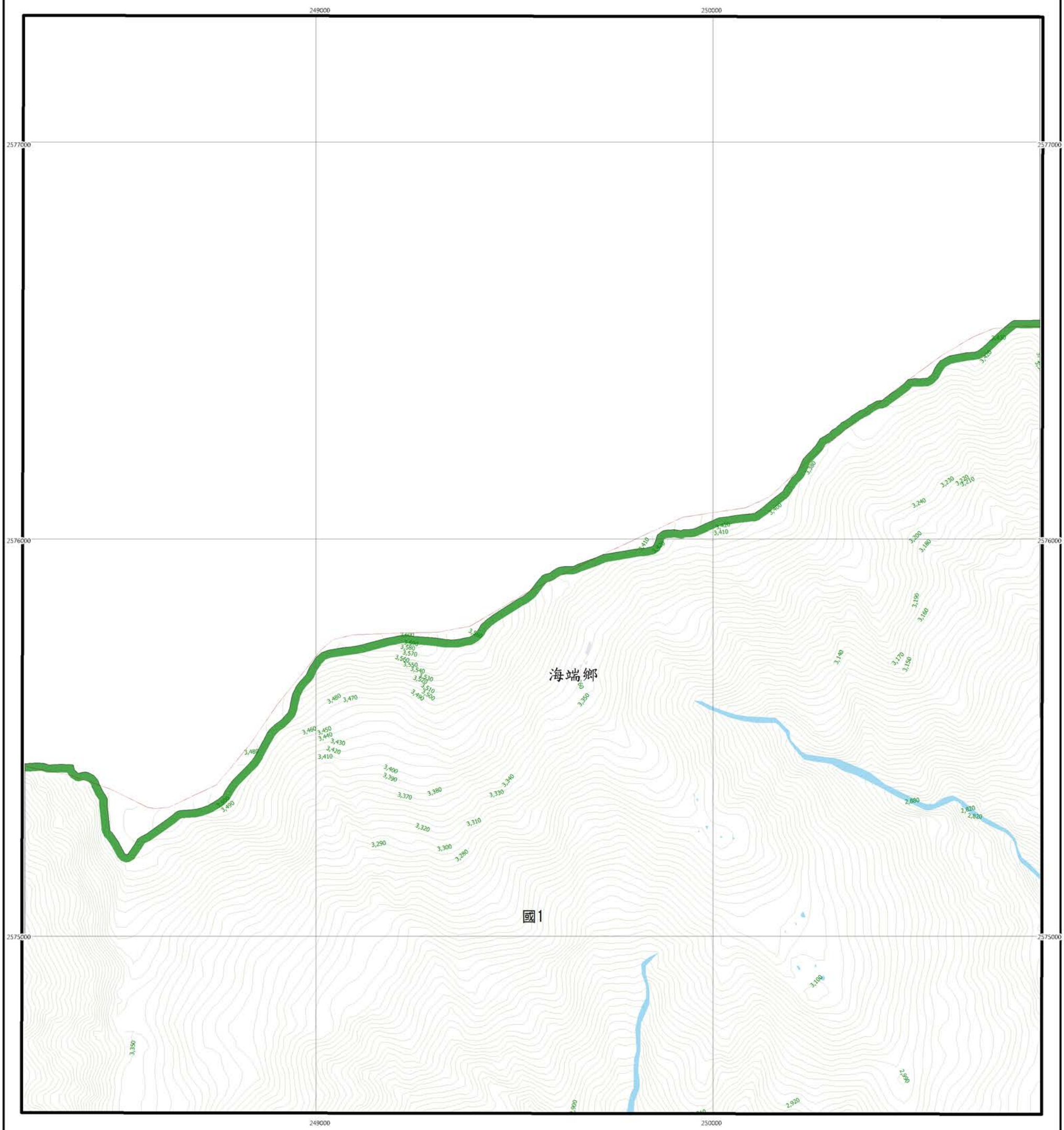

圖例

國土保育地區	海洋資源地區	農業發展地區	城鄉發展地區
國1 第一類	海1-1 第一類之一	農1 第一類	城1 第一類
國2 第二類	海1-2 第一類之二	農2 第二類	城2-1 第二類之一
國4 第四類	海2 第二類	農3 第三類	城2-2 第二類之二
	海3 第三類	農4 第四類	城2-3 第二類之三
		農4(原) 第四類(原)	城3 第三類

N W E S

0 125 250 m

臺東縣海端鄉
等高線間隔：10公尺
高程：自臺灣平均海平面為零公尺起算
座標系統：1997台灣大地基準(TWD97)
主管機關：內政部
製圖機關：臺東縣政府地政處
製圖時間：中華民國113年12月

圖幅接合表

		96194071 三叉山北部(三) 第21頁
95191089 埡口(四) 第28頁	95191090 埡口(一) 第29頁	96194081 三叉山(四) 第30頁
95191099 埡口(三) 第38頁	95191100 埡口(二) 第39頁	96194091 三叉山(三) 第40頁

行政界線略圖



圖幅位置圖

三叉山(四)

臺東縣國土功能分區圖

96194081

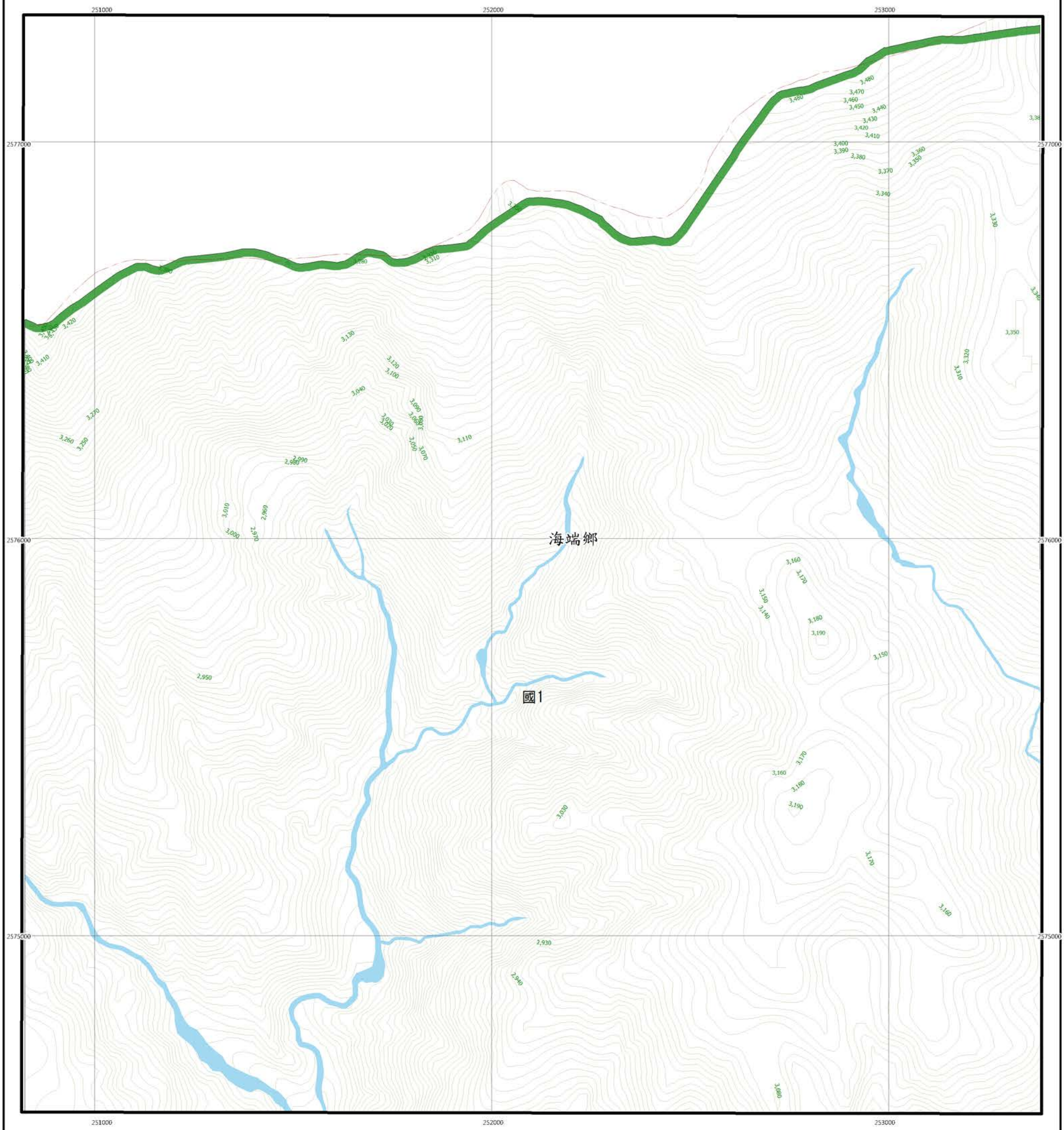

圖例

國土保育地區	海洋資源地區	農業發展地區	城鄉發展地區
國1 第一類	海1-1 第一類之一	農1 第一類	城1 第一類
國2 第二類	海1-2 第一類之二	農2 第二類	城2-1 第二類之一
國4 第四類	海2 第二類	農3 第三類	城2-2 第二類之二
	海3 第三類	農4 第四類	城2-3 第二類之三
		農4(原) 第四類(原)	城3 第三類

N
W E
S

0 125 250 m

臺東縣海端鄉
等高線間隔：10公尺
高程：自臺灣平均海平面為零公尺起算
座標系統：1997台灣大地基準(TWD97)
主管機關：內政部
製圖機關：臺東縣政府地政處
製圖時間：中華民國113年12月

圖幅接合表

	96194071 三叉山北部(三) 第21頁	96194072 三叉山北部(二) 第22頁
95191090 埡口(一) 第29頁	96194081 三叉山(四) 第30頁	96194082 三叉山(一) 第31頁
95191100 埡口(二) 第39頁	96194091 三叉山(三) 第40頁	96194092 三叉山(二) 第41頁

行政界線略圖

圖幅位置圖

三叉山(一)

臺東縣國土功能分區圖　　96194082

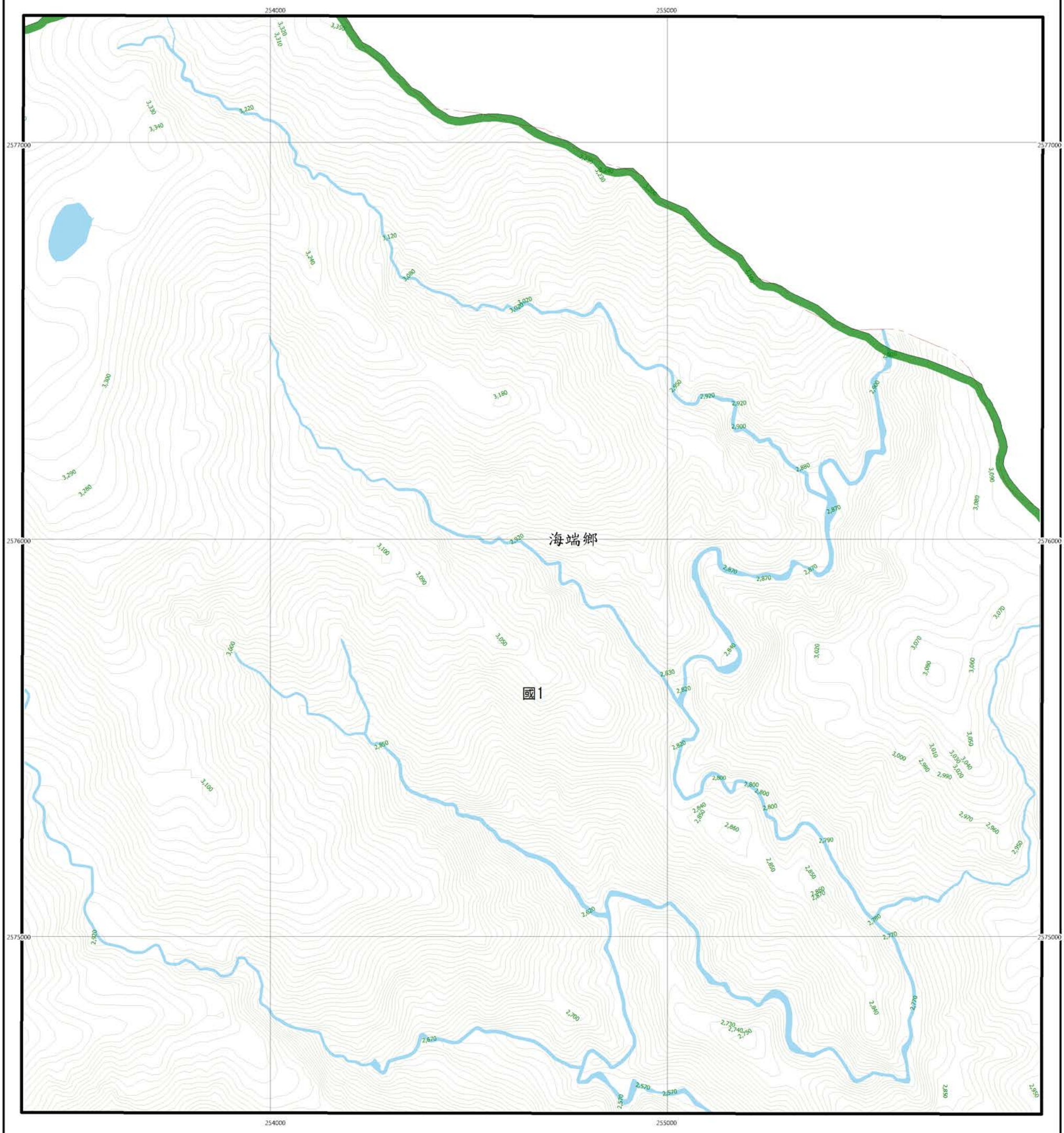

圖例

國土保育地區	海洋資源地區	農業發展地區	城鄉發展地區
國1 第一類	海1-1 第一類之一	農1 第一類	城1 第一類
國2 第二類	海1-2 第一類之二	農2 第二類	城2-1 第二類之一
國4 第四類	海2 第二類	農3 第三類	城2-2 第二類之二
	海3 第三類	農4 第四類	城2-3 第二類之三
		農4(原) 第四類(原)	城3 第三類

N
W　E
S

0　125　250 m

臺東縣海端鄉
等高線間隔：10公尺
高程：自臺灣平均海平面為零公尺起算
座標系統：1997台灣大地基準(TWD97)
主管機關：內政部
製圖機關：臺東縣政府地政處
製圖時間：中華民國113年12月

圖幅接合表

96194071 三叉山北部(三) 第21頁	96194072 三叉山北部(二) 第22頁	
96194081 三叉山(四) 第30頁	96194082 三叉山(一) 第31頁	96194083 班喀西部(四) 第32頁
96194091 三叉山(三) 第40頁	96194092 三叉山(二) 第41頁	96194093 班喀西部(三) 第42頁

行政界線略圖

圖幅位置圖

班喀西部(四)

臺東縣國土功能分區圖

96194083

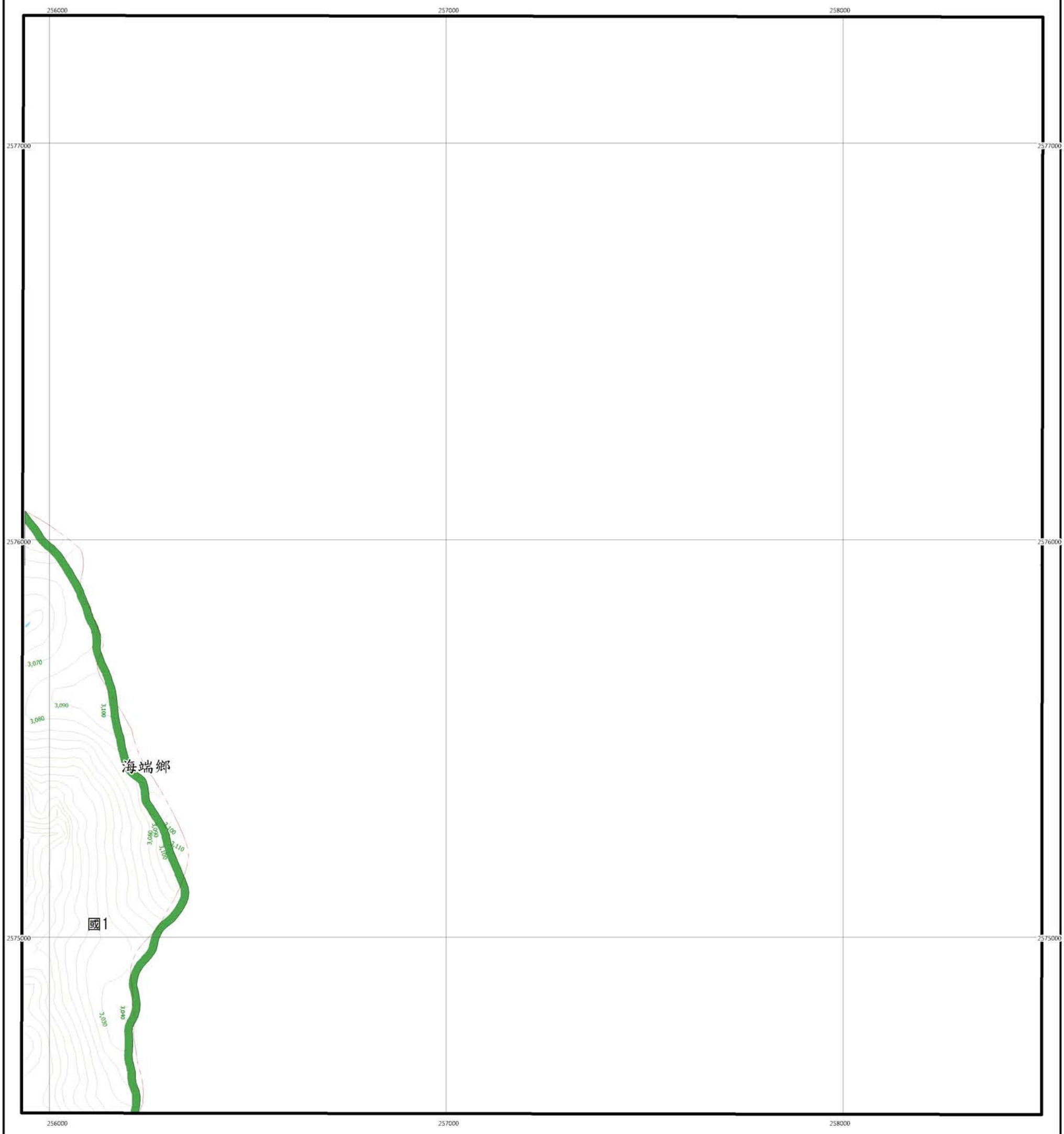

圖例

國土保育地區		海洋資源地區		農業發展地區		城鄉發展地區	
國1	第一類	海1-1	第一類之一	農1	第一類	城1	第一類
國2	第二類	海1-2	第一類之二	農2	第二類	城2-1	第二類之一
國4	第四類	海2	第二類	農3	第三類	城2-2	第二類之二
		海3	第三類	農4	第四類	城2-3	第二類之三
				農4(原)	第四類(原)	城3	第三類

N
W E
S

0 125 250 m

臺東縣海端鄉
等高線間隔：10公尺
高程：自臺灣平均海平面為零公尺起算
座標系統：1997台灣大地基準(TWD97)
主管機關：內政部
製圖機關：臺東縣政府地政處
製圖時間：中華民國113年12月

圖幅接合表

96194072 三叉山北部(二) 第22頁	
96194082 三叉山(一) 第31頁	96194083 班喀西部(四) 第32頁
96194092 三叉山(二) 第41頁	96194093 班喀西部(三) 第42頁

行政界線略圖

圖幅位置圖

烏帽子山

臺東縣國土功能分區圖

96191085

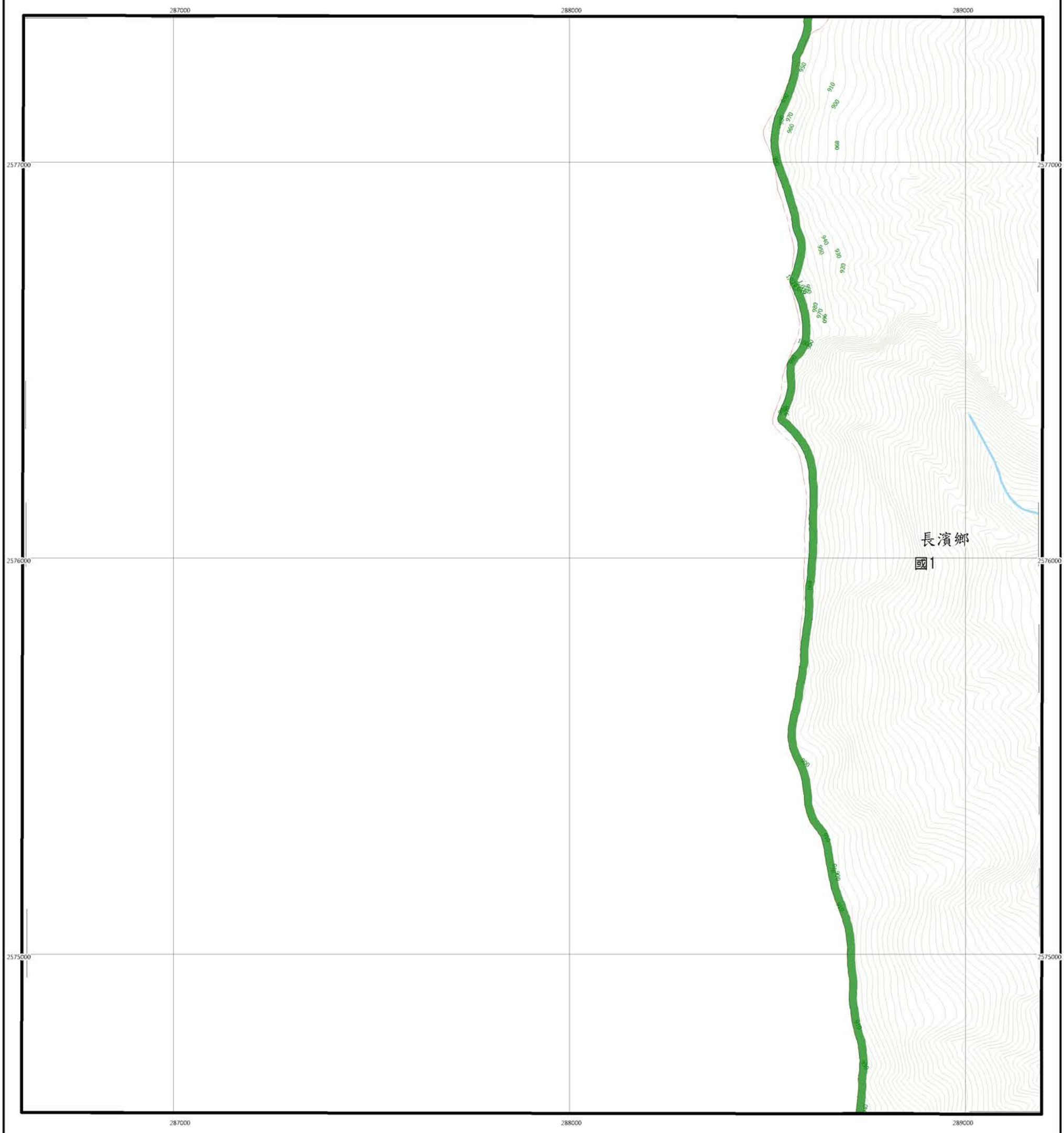

圖例

國土保育地區	海洋資源地區	農業發展地區	城鄉發展地區
國1 第一類	海1-1 第一類之一	農1 第一類	城1 第一類
國2 第二類	海1-2 第一類之二	農2 第二類	城2-1 第二類之一
國4 第四類	海2 第二類	農3 第三類	城2-2 第二類之二
	海3 第三類	農4 第四類	城2-3 第二類之三
		農4(原) 第四類(原)	城3 第三類

N
W E
S

0 125 250 m

臺東縣長濱鄉
等高線間隔：10公尺
高程：自臺灣平均海平面為零公尺起算
座標系統：1997台灣大地基準(TWD97)
主管機關：內政部
製圖機關：臺東縣政府地政處
製圖時間：中華民國113年12月

圖幅接合表

	96191075 丁娜拉灣 第23頁	96191076 花東山 第24頁
	96191085 烏帽子山 第33頁	96191086 管真坡 第34頁
	96191095 安通越山 第43頁	96191096 曦卡拉袋 第44頁

行政界線略圖



圖幅位置圖

管真坡

臺東縣國土功能分區圖

96191086

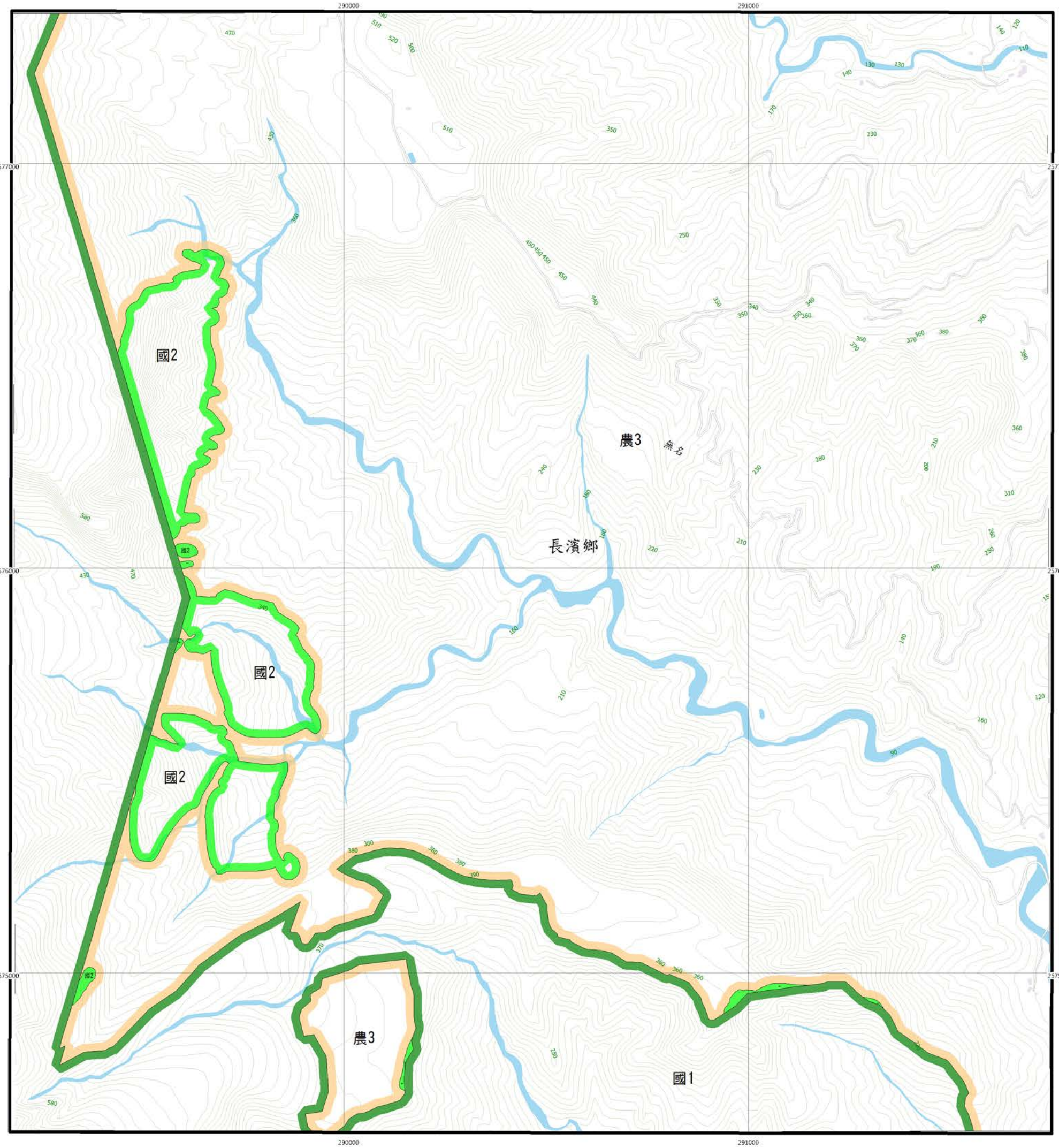

圖例

國土保育地區	海洋資源地區	農業發展地區	城鄉發展地區
國1 第一類	海1-1 第一類之一	農1 第一類	城1 第一類
國2 第二類	海1-2 第一類之二	農2 第二類	城2-1 第二類之一
國4 第四類	海2 第二類	農3 第三類	城2-2 第二類之二
	海3 第三類	農4 第四類	城2-3 第二類之三
		農4(原) 第四類(原)	城3 第三類

N W E S

0 125 250 m

臺東縣長濱鄉
等高線間隔：10公尺
高程：自臺灣平均海平面為零公尺起算
座標系統：1997台灣大地基準(TWD97)
主管機關：內政部
製圖機關：臺東縣政府地政處
製圖時間：中華民國113年12月

圖幅接合表

96191075 丁娜拉灣 第23頁	96191076 花東山 第24頁	96191077 揮別山 第25頁
96191085 扇帽子山 第33頁	96191086 管真坡 第34頁	96191087 南竹湖 第35頁
96191095 安通越山 第43頁	96191096 噶卡拉袋 第44頁	96191097 八桑安 第45頁

行政界線略圖

臺東縣
長濱鄉

圖幅位置圖

南竹湖

臺東縣國土功能分區圖

96191087

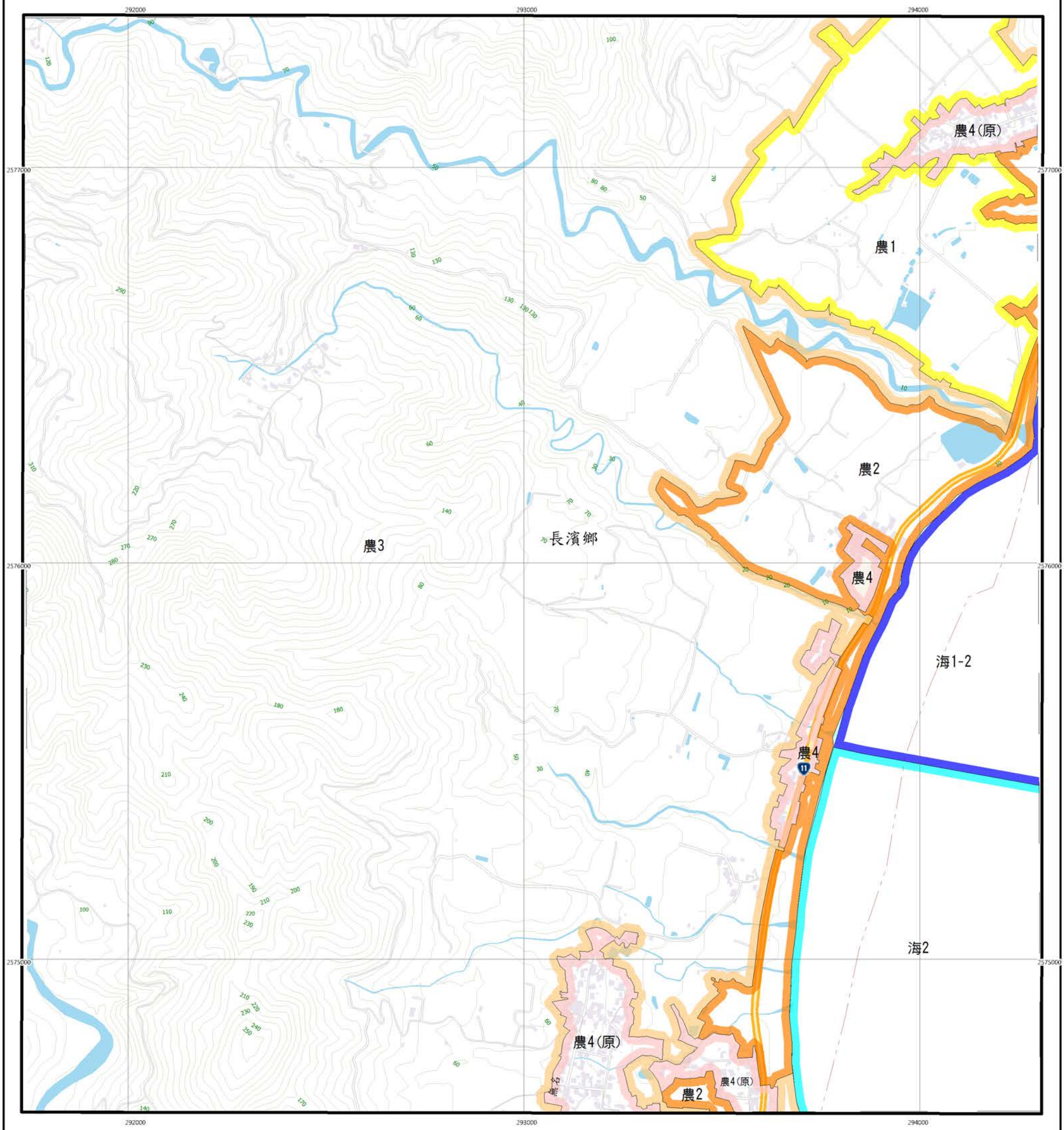

圖例

國土保育地區	海洋資源地區	農業發展地區	城鄉發展地區
國1 第一類	海1-1 第一類之一	農1 第一類	城1 第一類
國2 第二類	海1-2 第一類之二	農2 第二類	城2-1 第二類之一
國4 第四類	海2 第二類	農3 第三類	城2-2 第二類之二
	海3 第三類	農4 第四類	城2-3 第二類之三
		農4(原) 第四類(原)	城3 第三類

N
W E
S

0 125 250 m

臺東縣長濱鄉
等高線間隔：10公尺
高程：自臺灣平均海平面為零公尺起算
座標系統：1997台灣大地基準(TWD97)
主管機關：內政部
製圖機關：臺東縣政府地政處
製圖時間：中華民國113年12月

圖幅接合表

96191076 花東山 第24頁	96191077 掃別山 第25頁	96191078 長濱 第26頁
96191086 管寮坡 第34頁	96191087 南竹湖 第35頁	96191088 永福 第36頁
96191096 噶卡拉袋 第44頁	96191097 八桑安 第45頁	

行政界線略圖

臺東縣
長濱鄉

圖幅位置圖

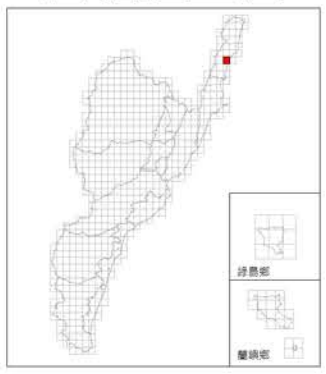

永福

臺東縣國土功能分區圖　　96191088

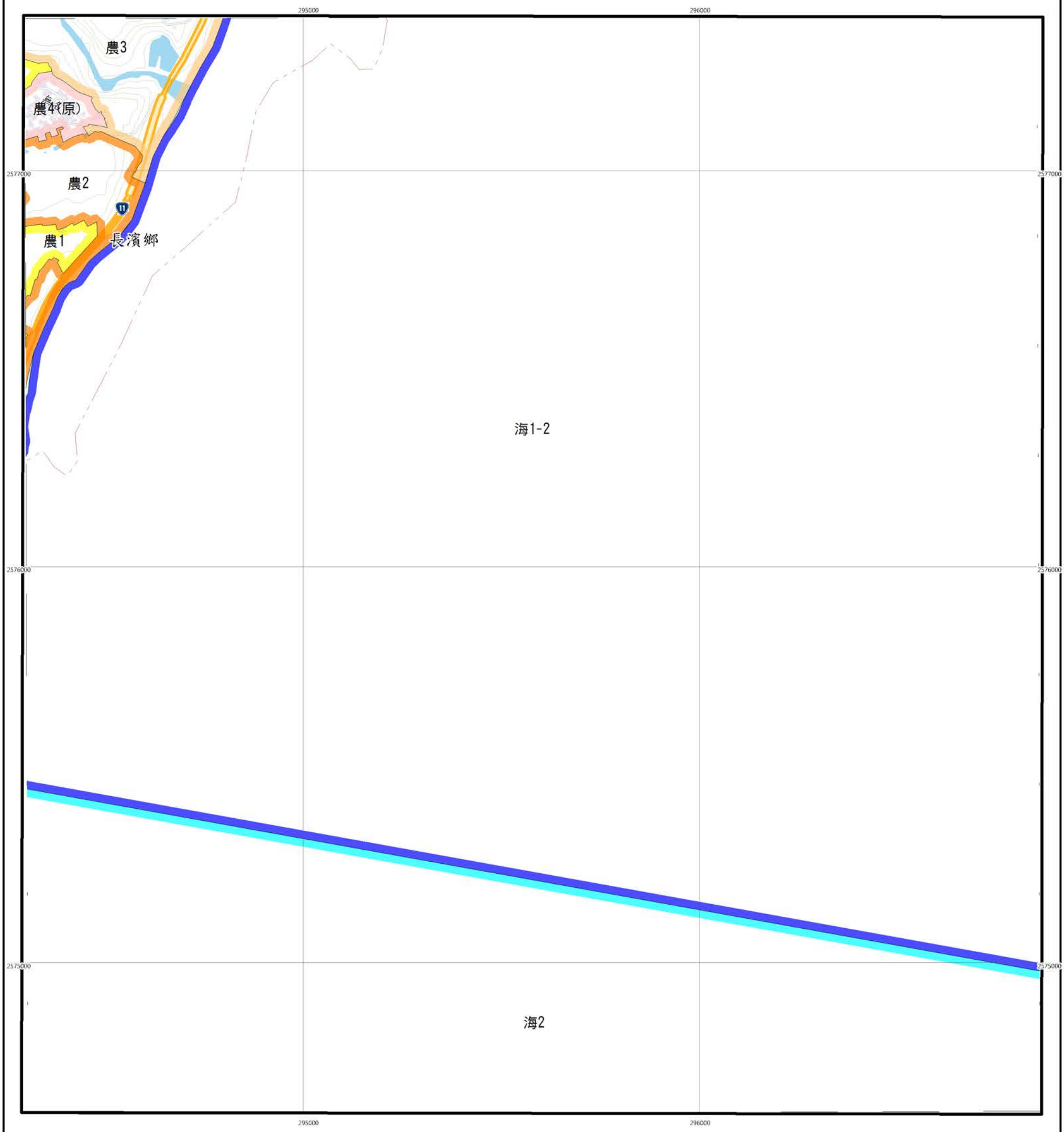

圖例

國土保育地區	海洋資源地區	農業發展地區	城鄉發展地區
國1 第一類	海1-1 第一類之一	農1 第一類	城1 第一類
國2 第二類	海1-2 第一類之二	農2 第二類	城2-1 第二類之一
國4 第四類	海2 第二類	農3 第三類	城2-2 第二類之二
	海3 第三類	農4 第四類	城2-3 第二類之三
		農4(原) 第四類(原)	城3 第三類

N
W E
S

0 125 250 m

臺東縣長濱鄉
等高線間隔：10公尺
高程：自臺灣平均海平面為零公尺起算
座標系統：1997台灣大地基準(TWD97)
主管機關：內政部
製圖機關：臺東縣政府地政處
製圖時間：中華民國113年12月

圖幅接合表

96191077 掃別山 第25頁	96191078 長濱 第26頁	96191079 長濱(東部) 第27頁
96191087 南竹湖 第35頁	96191088 永福 第36頁	
96191097 八桑安 第45頁		

行政界線略圖



圖幅位置圖

天池(二)

臺東縣國土功能分區圖

95191098

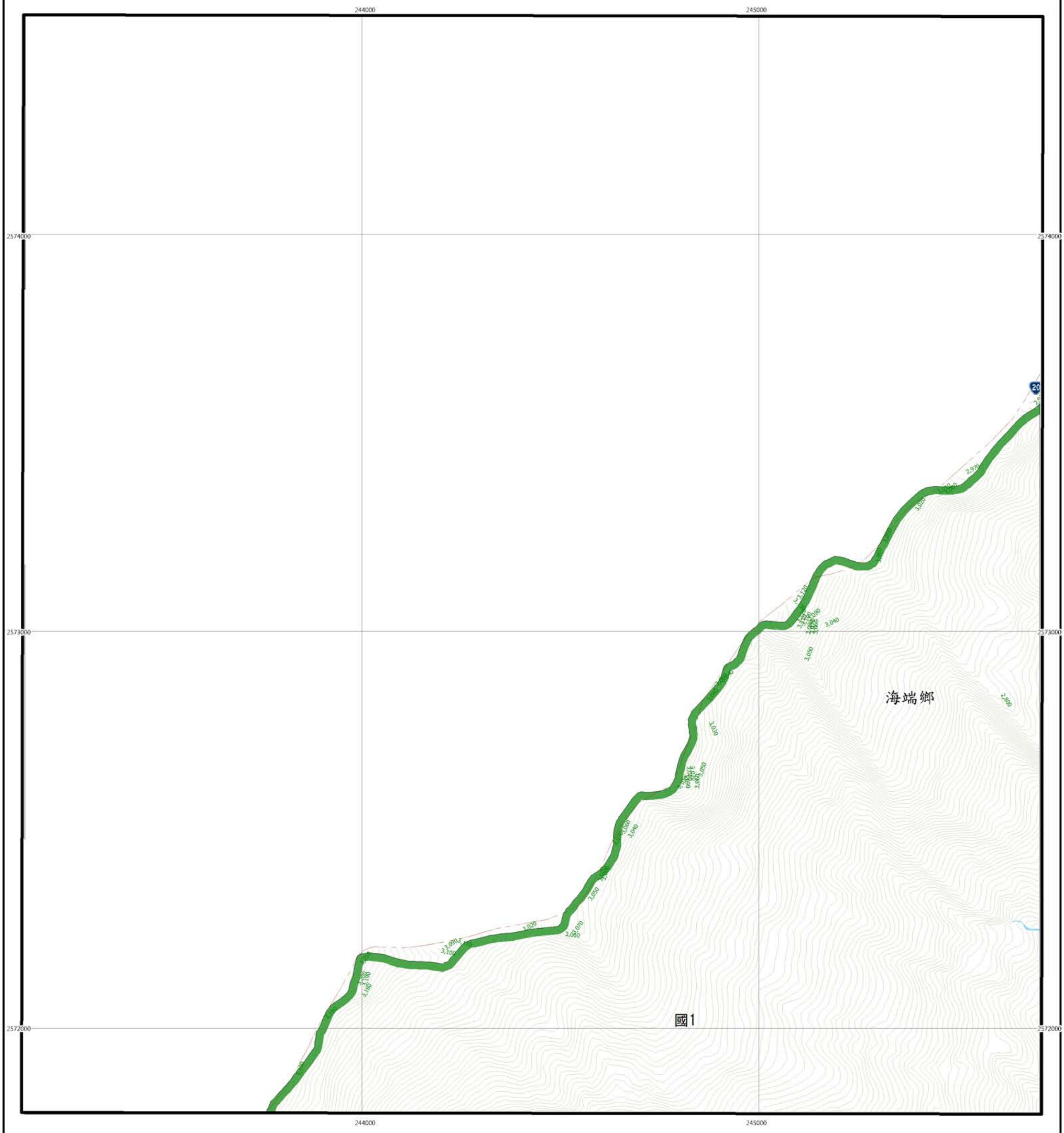

圖例

國土保育地區	海洋資源地區	農業發展地區	城鄉發展地區
國1 第一類	海1-1 第一類之一	農1 第一類	城1 第一類
國2 第二類	海1-2 第一類之二	農2 第二類	城2-1 第二類之一
國4 第四類	海2 第二類	農3 第三類	城2-2 第二類之二
	海3 第三類	農4 第四類	城2-3 第二類之三
		農4(原) 第四類(原)	城3 第三類

N W E S

0 125 250 m

臺東縣海端鄉
等高線間隔：10公尺
高程：自臺灣平均海平面為零公尺起算
座標系統：1997台灣大地基準(TWD97)
主管機關：內政部
製圖機關：臺東縣政府地政處
製圖時間：中華民國113年12月

圖幅接合表

		95191089 埡口(四) 第28頁
	95191098 天池(二) 第37頁	95191099 埡口(三) 第38頁
95192007 關山(四) 第46頁	95192008 關山(一) 第47頁	95192009 向陽(四) 第48頁

行政界線略圖



圖幅位置圖

埡口(三)

臺東縣國土功能分區圖

95191099

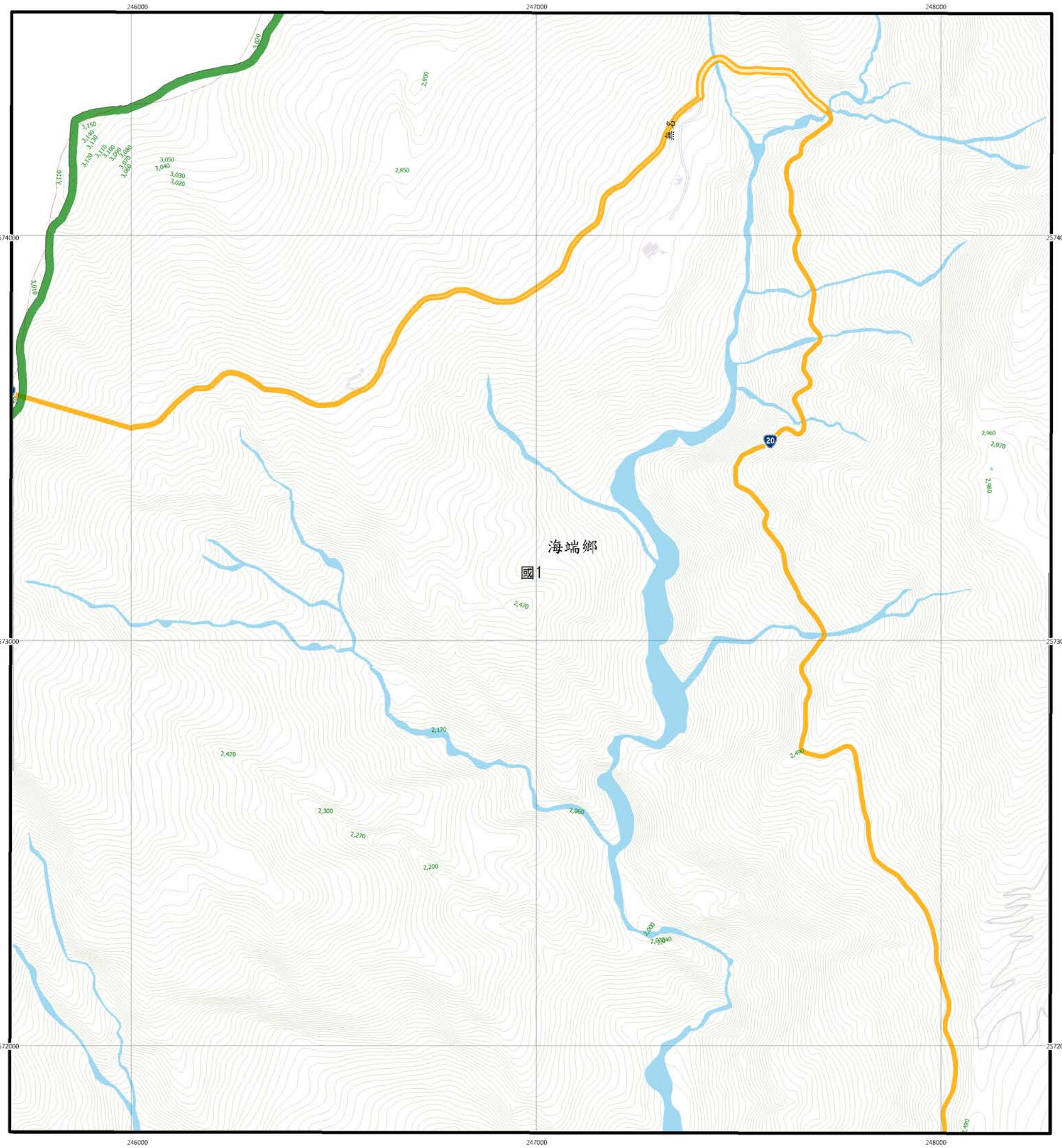

圖例

國土保育地區	海洋資源地區	農業發展地區	城鄉發展地區
國1 第一類	海1-1 第一類之一	農1 第一類	城1 第一類
國2 第二類	海1-2 第一類之二	農2 第二類	城2-1 第二類之一
國4 第四類	海2 第二類	農3 第三類	城2-2 第二類之二
	海3 第三類	農4 第四類	城2-3 第二類之三
		農4(原) 第四類(原)	城3 第三類

N
W E
S

0 125 250 m

臺東縣海端鄉
等高線間隔：10公尺
高程：自臺灣平均海平面為零公尺起算
座標系統：1997台灣大地基準(TWD97)
主管機關：內政部
製圖機關：臺東縣政府地政處
製圖時間：中華民國113年12月

圖幅接合表

	95191089 埡口(四) 第28頁	95191090 埡口(一) 第29頁
95191098 天池(二) 第37頁	95191099 埡口(三) 第38頁	95191100 埡口(二) 第39頁
95192008 關山(一) 第47頁	95192009 向陽(四) 第48頁	95192010 向陽(一) 第49頁

行政界線略圖

圖幅位置圖

埡口(二)

臺東縣國土功能分區圖

95191100

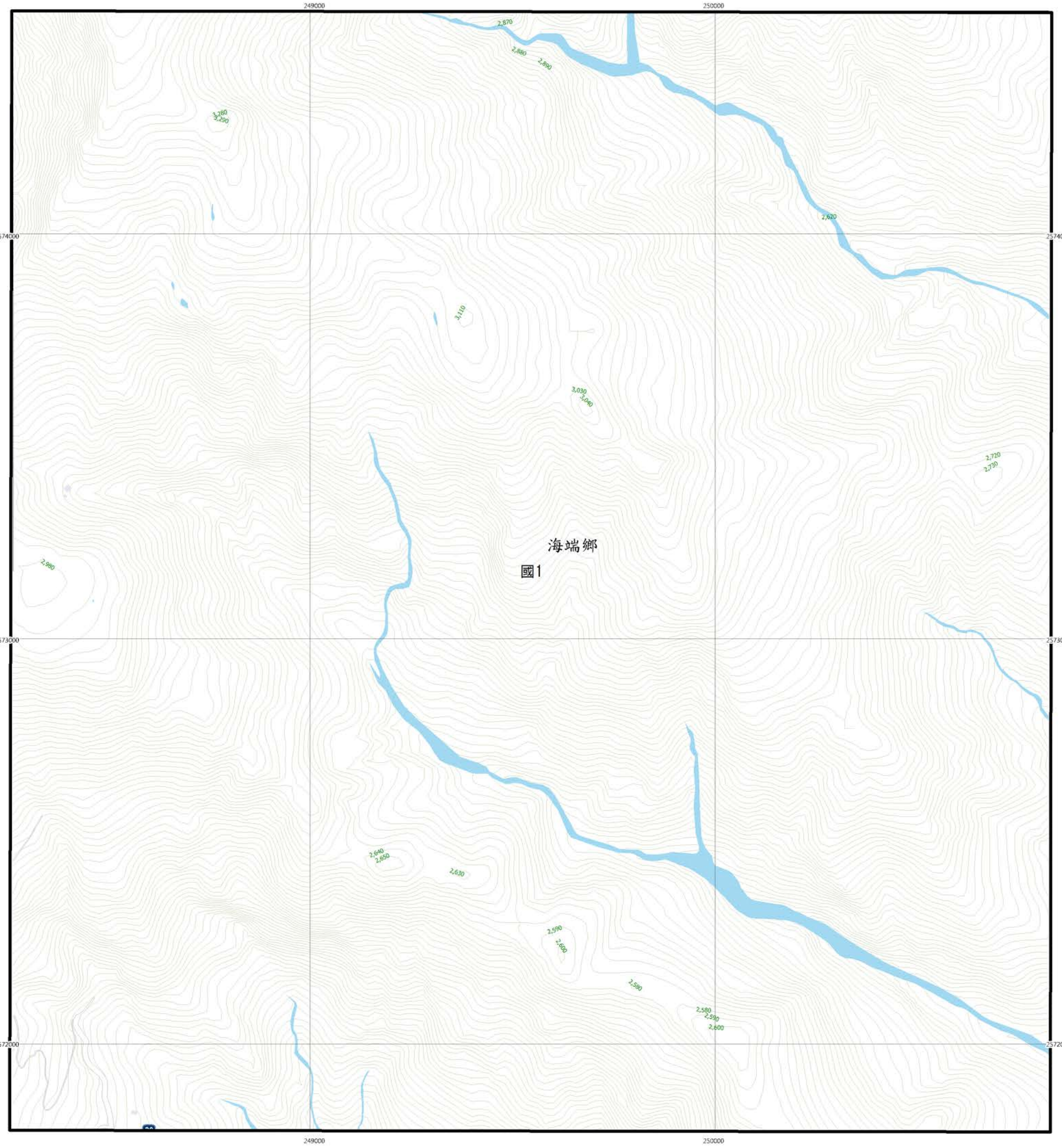

圖例

國土保育地區	海洋資源地區	農業發展地區	城鄉發展地區
國1 第一類	海1-1 第一類之一	農1 第一類	城1 第一類
國2 第二類	海1-2 第一類之二	農2 第二類	城2-1 第二類之一
國4 第四類	海2 第二類	農3 第三類	城2-2 第二類之二
	海3 第三類	農4 第四類	城2-3 第二類之三
		農4(原) 第四類(原)	城3 第三類

N W E S

0 125 250 m

臺東縣海端鄉
等高線間隔：10公尺
高程：自臺灣平均海平面為零公尺起算
座標系統：1997台灣大地基準(TWD97)
主管機關：內政部
製圖機關：臺東縣政府地政處
製圖時間：中華民國113年12月

圖幅接合表

95191089 埡口(四) 第28頁	95191090 埡口(一) 第29頁	96194081 三叉山(四) 第30頁
95191099 埡口(三) 第38頁	95191100 埡口(二) 第39頁	96194091 三叉山(三) 第40頁
95192009 向陽(四) 第48頁	95192010 向陽(一) 第49頁	96193001 果園(四) 第50頁

行政界線略圖

臺東縣
海端鄉

圖幅位置圖

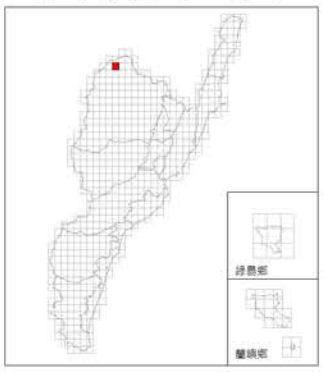

三叉山(三)

臺東縣國土功能分區圖 **96194091**

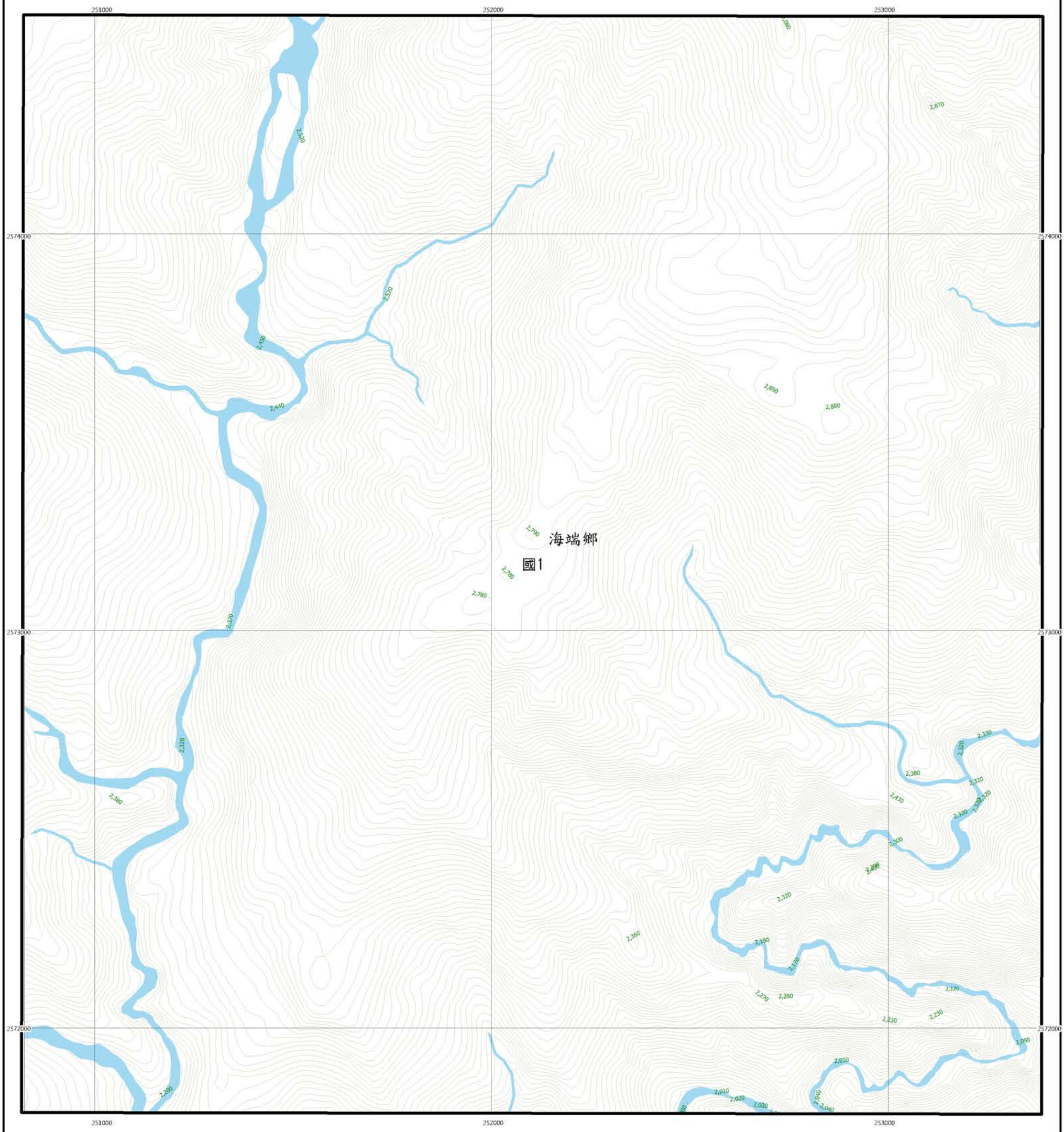

圖例

國土保育地區	海洋資源地區	農業發展地區	城鄉發展地區
國1 第一類	海1-1 第一類之一	農1 第一類	城1 第一類
國2 第二類	海1-2 第一類之二	農2 第二類	城2-1 第二類之一
國4 第四類	海2 第二類	農3 第三類	城2-2 第二類之二
	海3 第三類	農4 第四類	城2-3 第二類之三
		農4(原) 第四類(原)	城3 第三類

N W E S

0 125 250 m

臺東縣海端鄉
等高線間隔：10公尺
高程：自臺灣平均海平面為零公尺起算
座標系統：1997台灣大地基準(TWD97)
主管機關：內政部
製圖機關：臺東縣政府地政處
製圖時間：中華民國113年12月

圖幅接合表

95191090 埡口(一) 第29頁	96194081 三叉山(四) 第30頁	96194082 三叉山(一) 第31頁
95191100 埡口(二) 第39頁	96194091 三叉山(三) 第40頁	96194092 三叉山(二) 第41頁
95192010 向陽(一) 第49頁	96193001 栗園(四) 第50頁	96193002 栗園(一) 第51頁

行政界線略圖

臺東縣
海端鄉

圖幅位置圖

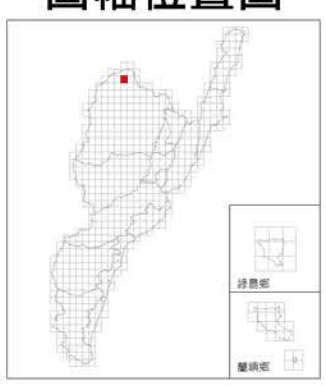

三叉山(二)

臺東縣國土功能分區圖 **96194092**

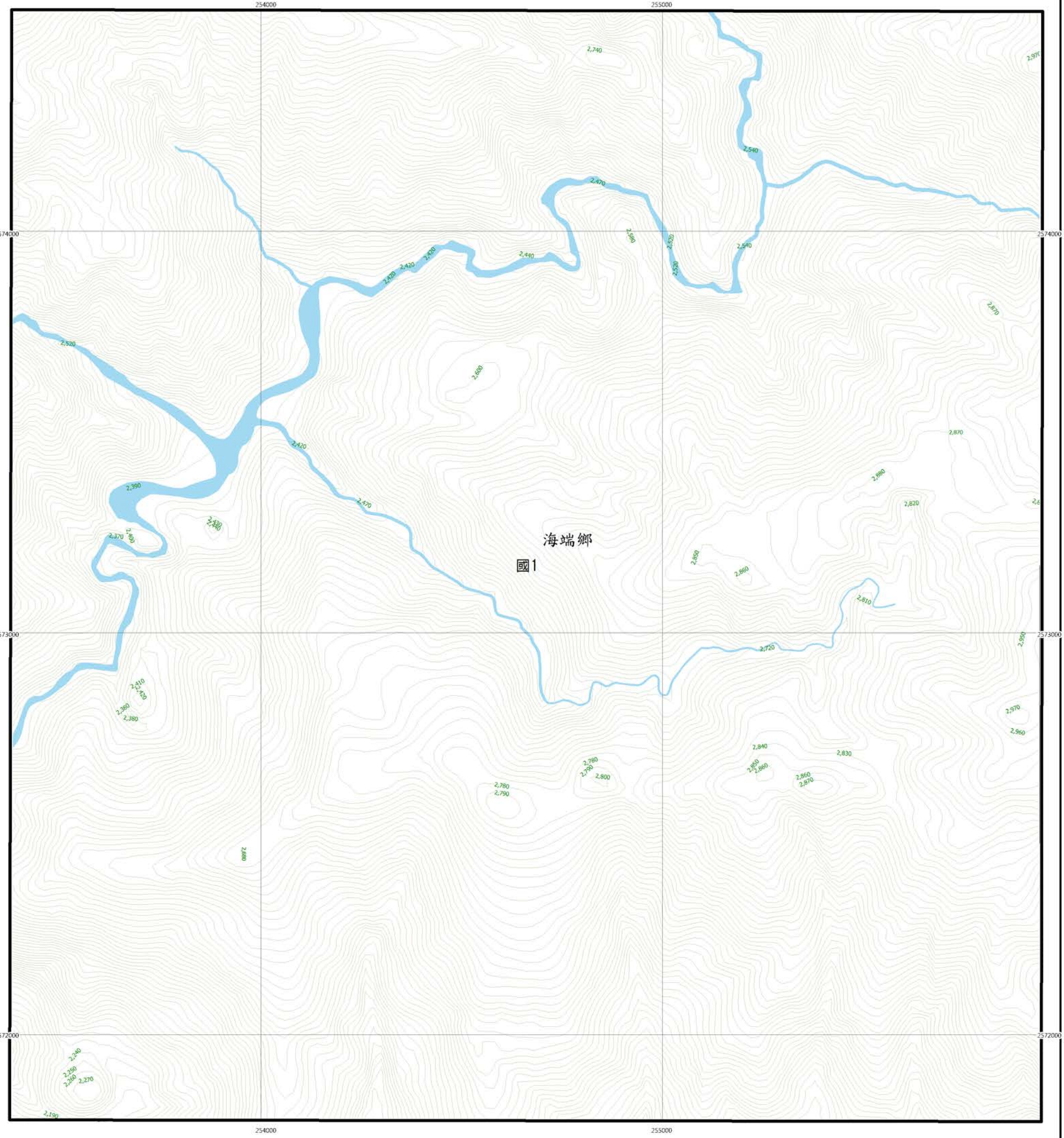

圖例

國土保育地區	海洋資源地區	農業發展地區	城鄉發展地區
國1 第一類	海1-1 第一類之一	農1 第一類	城1 第一類
國2 第二類	海1-2 第一類之二	農2 第二類	城2-1 第二類之一
國4 第四類	海2 第二類	農3 第三類	城2-2 第二類之二
	海3 第三類	農4 第四類	城2-3 第二類之三
		農4(原) 第四類(原)	城3 第三類

N W E S

0 125 250 m

臺東縣海端鄉
等高線間隔：10公尺
高程：自臺灣平均海平面為零公尺起算
座標系統：1997台灣大地基準(TWD97)
主管機關：內政部
製圖機關：臺東縣政府地政處
製圖時間：中華民國113年12月

圖幅接合表

96194081 三叉山(四) 第30頁	96194082 三叉山(一) 第31頁	96194083 班嘪西部(四) 第32頁
96194091 三叉山(三) 第40頁	96194092 三叉山(二) 第41頁	96194093 班嘪西部(三) 第42頁
96193001 栗園(四) 第50頁	96193002 栗園(一) 第51頁	96193003 布拉克桑山(四) 第52頁

行政界線略圖

臺東縣
海端鄉

圖幅位置圖

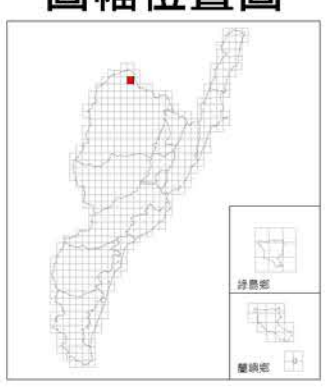

班喀西部(三)

臺東縣國土功能分區圖　　96194093

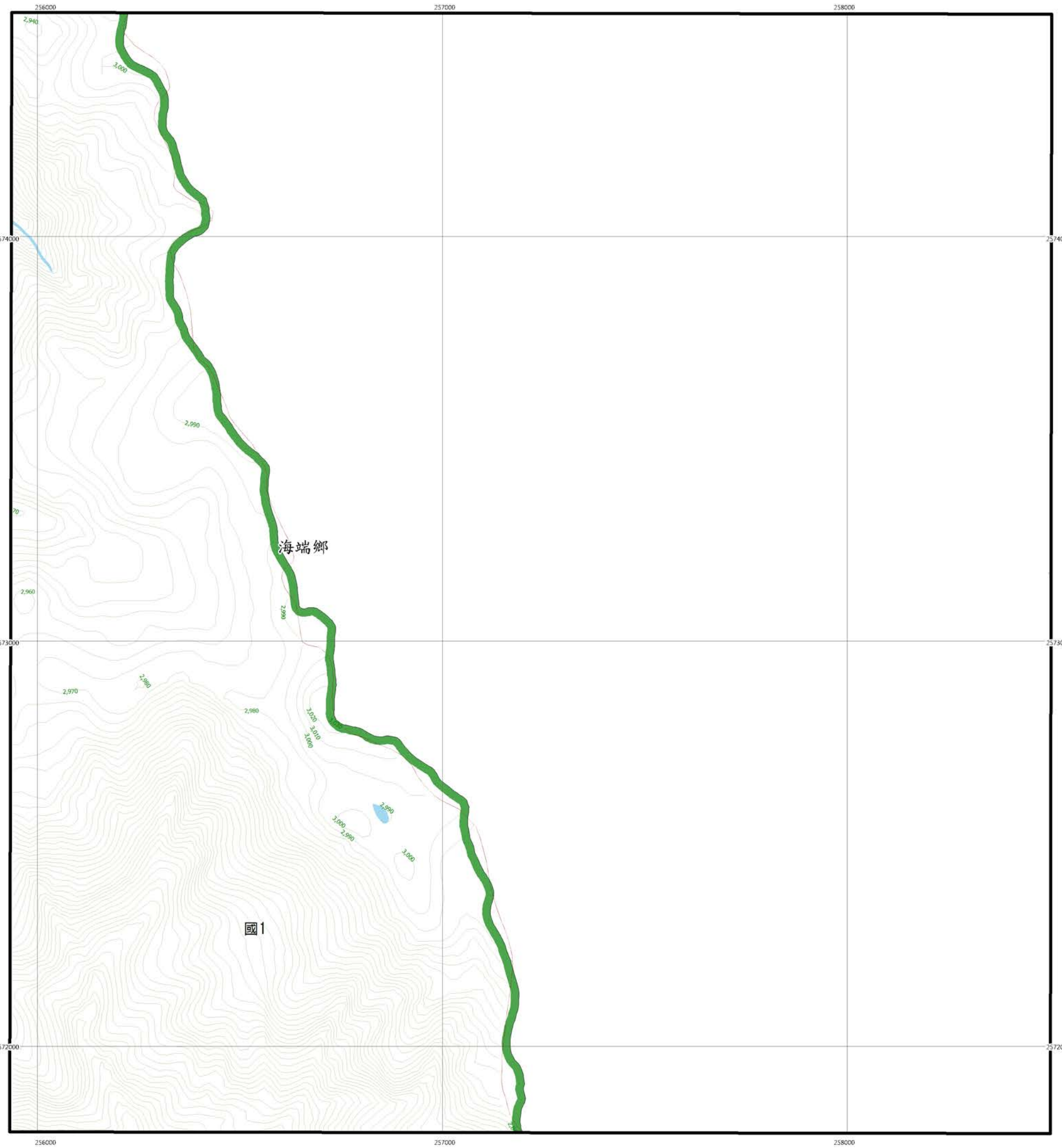

圖例

國土保育地區	海洋資源地區	農業發展地區	城鄉發展地區
國1 第一類	海1-1 第一類之一	農1 第一類	城1 第一類
國2 第二類	海1-2 第一類之二	農2 第二類	城2-1 第二類之一
國4 第四類	海2 第二類	農3 第三類	城2-2 第二類之二
	海3 第三類	農4 第四類	城2-3 第二類之三
		農4(原) 第四類(原)	城3 第三類

N
W　E
S

0　125　250 m

臺東縣海端鄉
等高線間隔：10公尺
高程：自臺灣平均海平面為零公尺起算
座標系統：1997台灣大地基準(TWD97)
主管機關：內政部
製圖機關：臺東縣政府地政處
製圖時間：中華民國113年12月

圖幅接合表

96194082 三叉山(一) 第31頁	96194083 班喀西部(四) 第32頁	
96194092 三叉山(二) 第41頁	96194093 班喀西部(三) 第42頁	
96193002 栗園(一) 第51頁	96193003 布拉克桑山(四) 第52頁	96193004 布拉克桑山(一) 第53頁

行政界線略圖



圖幅位置圖

安通越山

臺東縣國土功能分區圖

96191095

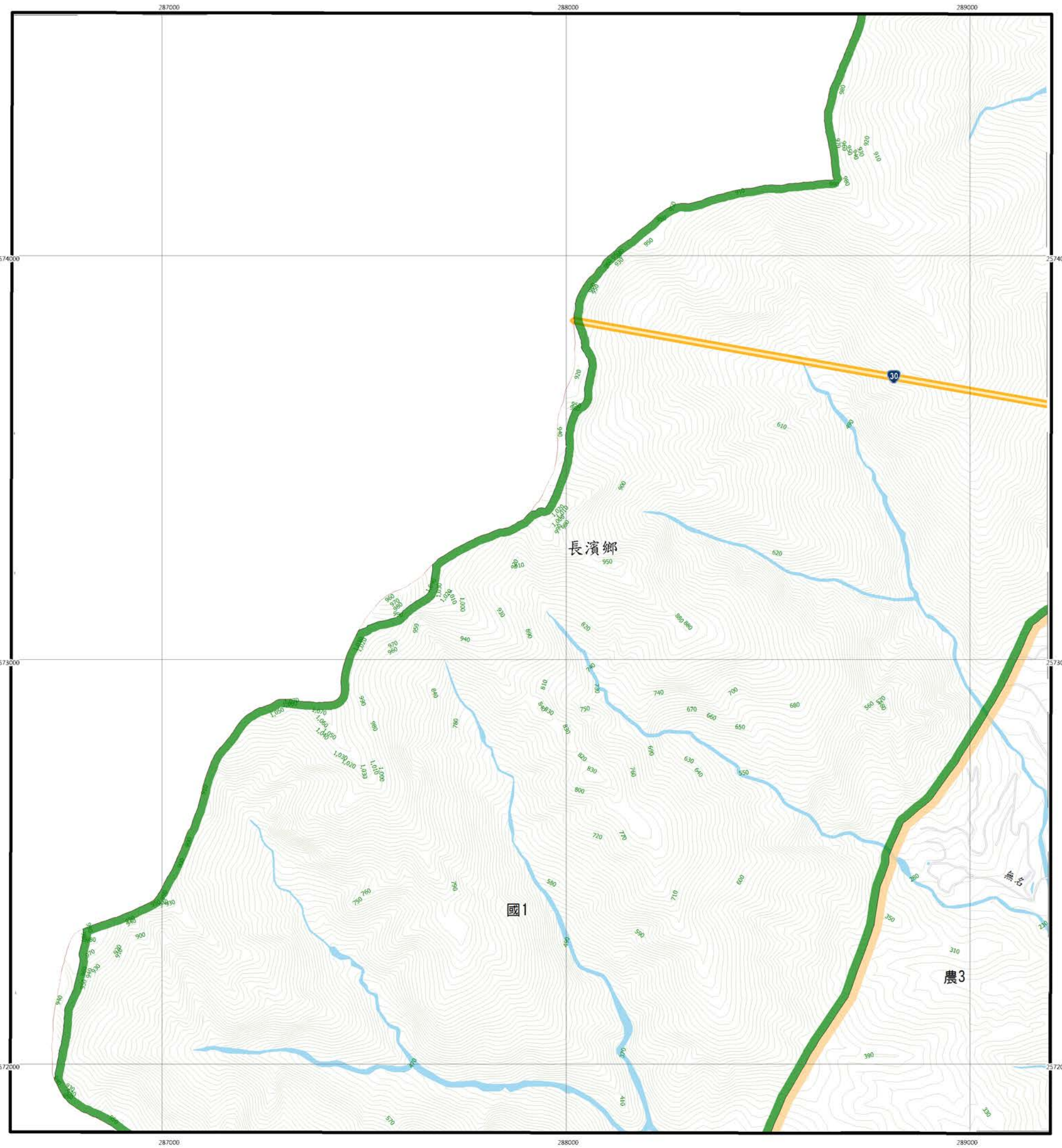

圖例

國土保育地區	海洋資源地區	農業發展地區	城鄉發展地區
國1 第一類	海1-1 第一類之一	農1 第一類	城1 第一類
國2 第二類	海1-2 第一類之二	農2 第二類	城2-1 第二類之一
國4 第四類	海2 第二類	農3 第三類	城2-2 第二類之二
	海3 第三類	農4 第四類	城2-3 第二類之三
		農4(原) 第四類(原)	城3 第三類

N
W E
S

0 125 250 m

臺東縣長濱鄉
等高線間隔：10公尺
高程：自臺灣平均海平面為零公尺起算
座標系統：1997台灣大地基準(TWD97)
主管機關：內政部
製圖機關：臺東縣政府地政處
製圖時間：中華民國113年12月

圖幅接合表

	96191085 烏帽子山 第33頁	96191086 管寮坡 第34頁
	96191095 安通越山 第43頁	96191096 賊卡拉袋 第44頁
96192004 雙溪仔 第55頁	96192005 大莊越 第56頁	96192006 八姑窪安 第57頁

行政界線略圖



圖幅位置圖

嘰卡拉袋

臺東縣國土功能分區圖　　96191096

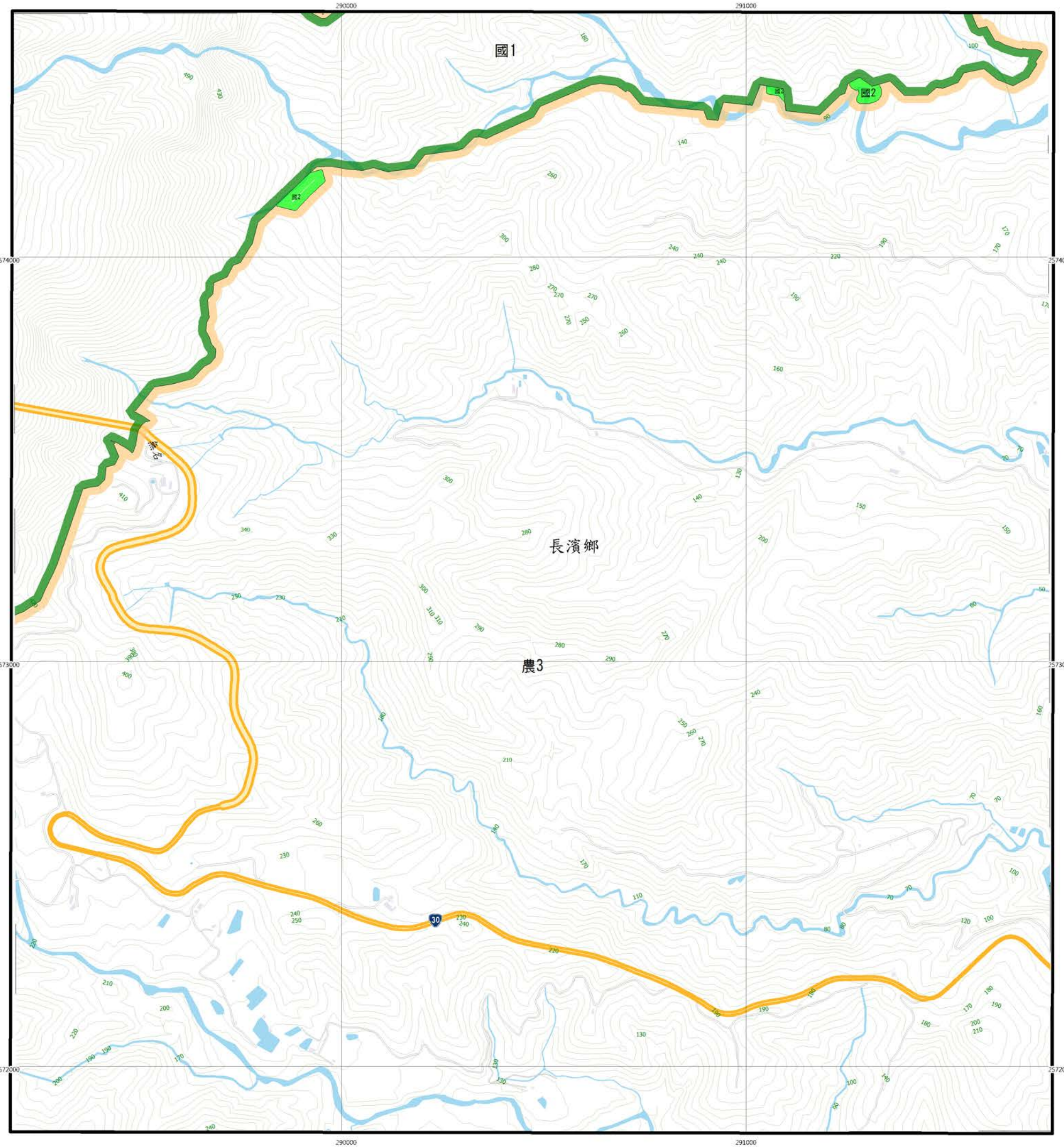

圖例

國土保育地區	海洋資源地區	農業發展地區	城鄉發展地區
國1 第一類	海1-1 第一類之一	農1 第一類	城1 第一類
國2 第二類	海1-2 第一類之二	農2 第二類	城2-1 第二類之一
國4 第四類	海2 第二類	農3 第三類	城2-2 第二類之二
	海3 第三類	農4 第四類	城2-3 第二類之三
		農4(原) 第四類(原)	城3 第三類

N W E S

0 125 250 m

臺東縣長濱鄉
等高線間隔：10公尺
高程：自臺灣平均海平面為零公尺起算
座標系統：1997台灣大地基準(TWD97)
主管機關：內政部
製圖機關：臺東縣政府地政處
製圖時間：中華民國113年12月

圖幅接合表

96191085 扇帽子山 第33頁	96191086 管真坡 第34頁	96191087 南竹湖 第35頁
96191095 安通越山 第43頁	96191096 嘰卡拉袋 第44頁	96191097 八桑安 第45頁
96192005 大莊越 第56頁	96192006 八姑窪安 第57頁	96192007 寧埔 第58頁

行政界線略圖

臺東縣
長濱鄉

圖幅位置圖

八桑安

臺東縣國土功能分區圖

96191097

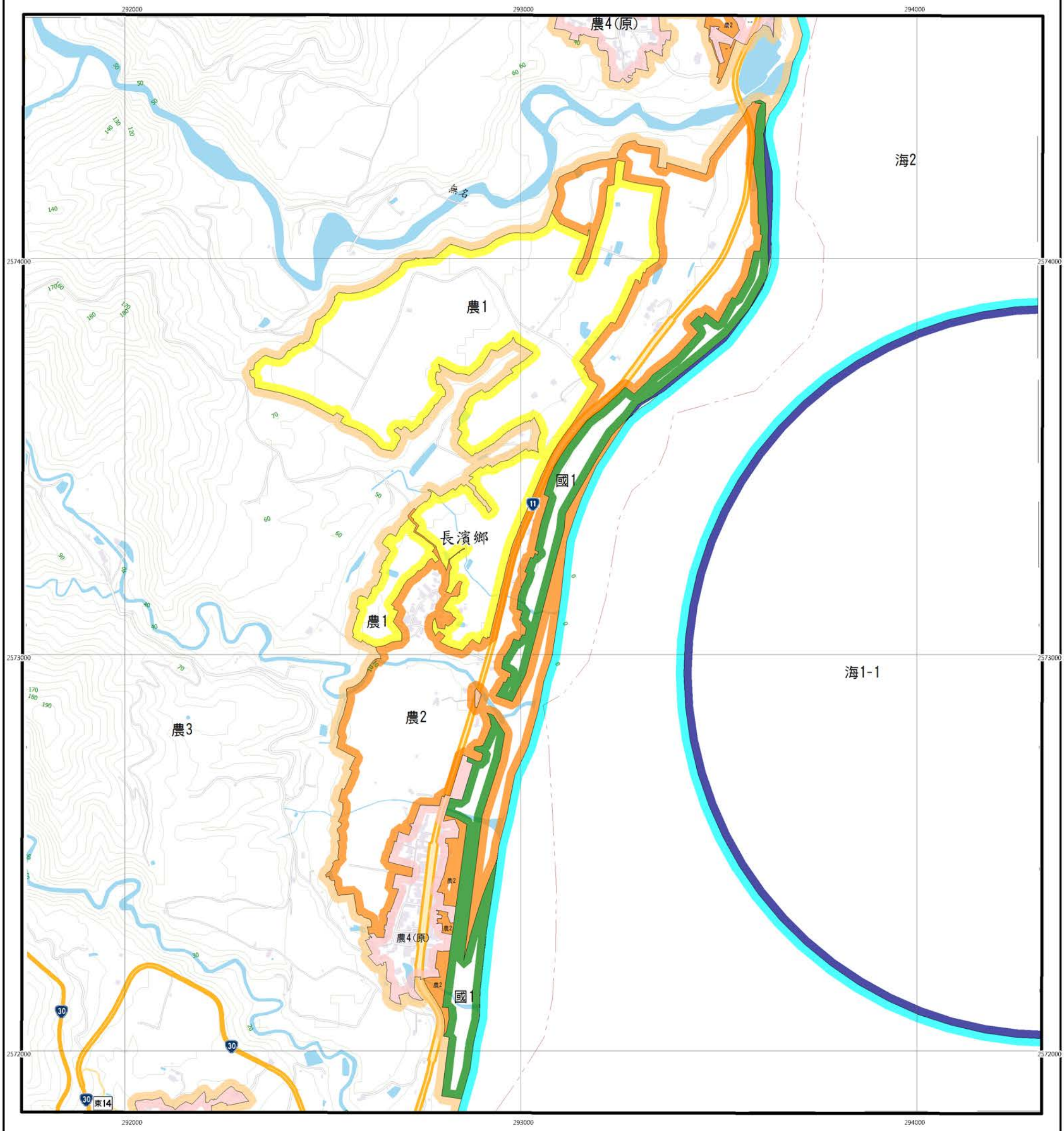

圖例

國土保育地區	海洋資源地區	農業發展地區	城鄉發展地區
國1 第一類	海1-1 第一類之一	農1 第一類	城1 第一類
國2 第二類	海1-2 第一類之二	農2 第二類	城2-1 第二類之一
國4 第四類	海2 第二類	農3 第三類	城2-2 第二類之二
	海3 第三類	農4 第四類	城2-3 第二類之三
		農4(原) 第四類(原)	城3 第三類

N
W E
S

0 125 250 m

臺東縣長濱鄉
等高線間隔：10公尺
高程：自臺灣平均海平面為零公尺起算
座標系統：1997台灣大地基準(TWD97)
主管機關：內政部
製圖機關：臺東縣政府地政處
製圖時間：中華民國113年12月

圖幅接合表

96191086 管真坡 第34頁	96191087 南竹湖 第35頁	96191088 永福 第36頁
96191096 曦卡拉袋 第44頁	96191097 八桑安 第45頁	
96192006 八姑窪安 第57頁	96192007 事埔 第58頁	

行政界線略圖

圖幅位置圖

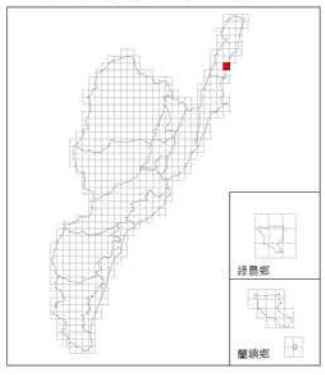

關山(四)

臺東縣國土功能分區圖

95192007

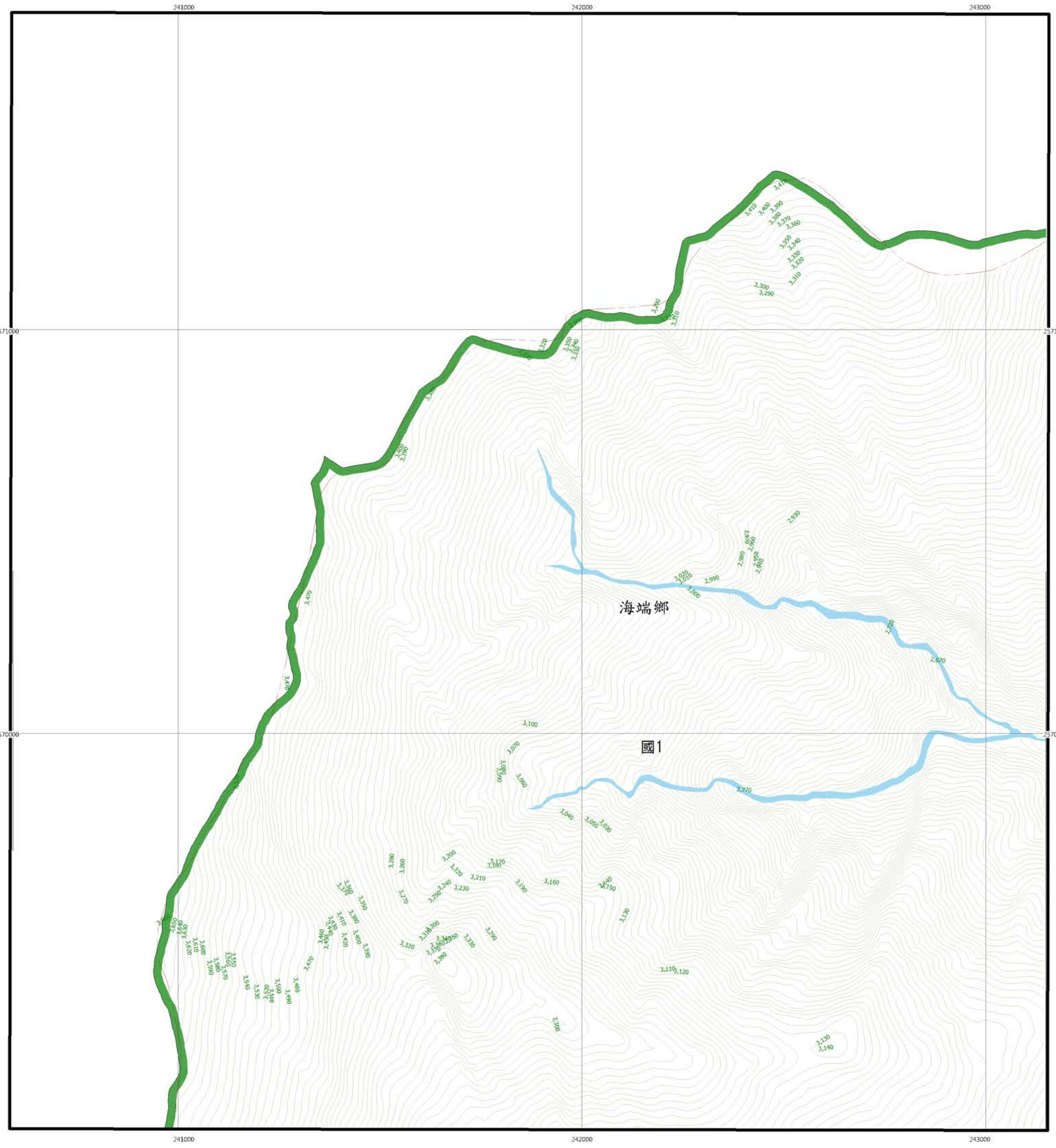

圖例

國土保育地區	海洋資源地區	農業發展地區	城鄉發展地區
國1 第一類	海1-1 第一類之一	農1 第一類	城1 第一類
國2 第二類	海1-2 第一類之二	農2 第二類	城2-1 第二類之一
國4 第四類	海2 第二類	農3 第三類	城2-2 第二類之二
	海3 第三類	農4 第四類	城2-3 第二類之三
		農4(原) 第四類(原)	城3 第三類

N W E S

0 125 250 m

臺東縣海端鄉
等高線間隔：10公尺
高程：自臺灣平均海平面為零公尺起算
座標系統：1997台灣大地基準(TWD97)
主管機關：內政部
製圖機關：臺東縣政府地政處
製圖時間：中華民國113年12月

圖幅接合表

		95191098 天池(二) 第37頁
	95192007 關山(四) 第46頁	95192008 關山(一) 第47頁
95192016 鐵本山(二) 第59頁	95192017 關山(三) 第60頁	95192018 關山(二) 第61頁

行政界線略圖

圖幅位置圖

關山(一)

臺東縣國土功能分區圖

95192008

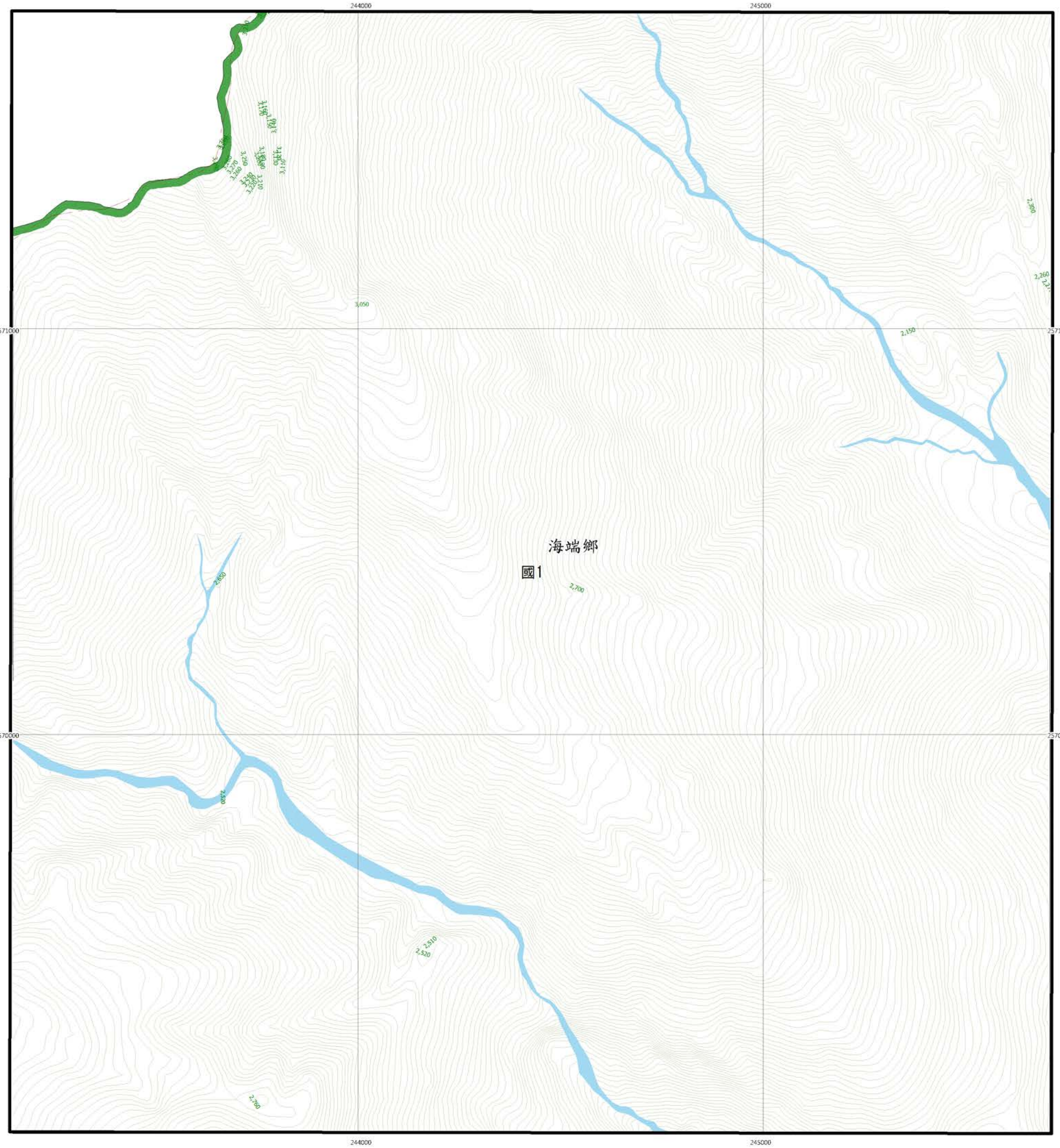

圖例

國土保育地區	海洋資源地區	農業發展地區	城鄉發展地區
國1 第一類	海1-1 第一類之一	農1 第一類	城1 第一類
國2 第二類	海1-2 第一類之二	農2 第二類	城2-1 第二類之一
國4 第四類	海2 第二類	農3 第三類	城2-2 第二類之二
	海3 第三類	農4 第四類	城2-3 第二類之三
		農4(原) 第四類(原)	城3 第三類

N
W E
S

0 125 250 m

臺東縣海端鄉
等高線間隔：10公尺
高程：自臺灣平均海平面為零公尺起算
座標系統：1997台灣大地基準(TWD97)
主管機關：內政部
製圖機關：臺東縣政府地政處
製圖時間：中華民國113年12月

圖幅接合表

	95191098 天池(二) 第37頁	95191099 逆口(三) 第38頁
95192007 關山(四) 第46頁	95192008 關山(一) 第47頁	95192009 向陽(四) 第48頁
95192017 關山(三) 第60頁	95192018 關山(二) 第61頁	95192019 向陽(三) 第62頁

行政界線略圖

圖幅位置圖

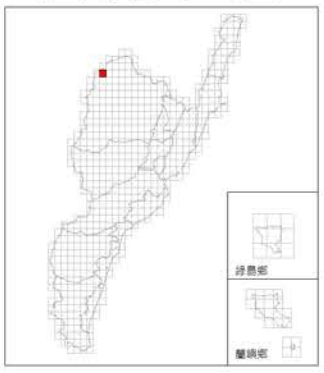

向陽(四)

臺東縣國土功能分區圖　　95192009

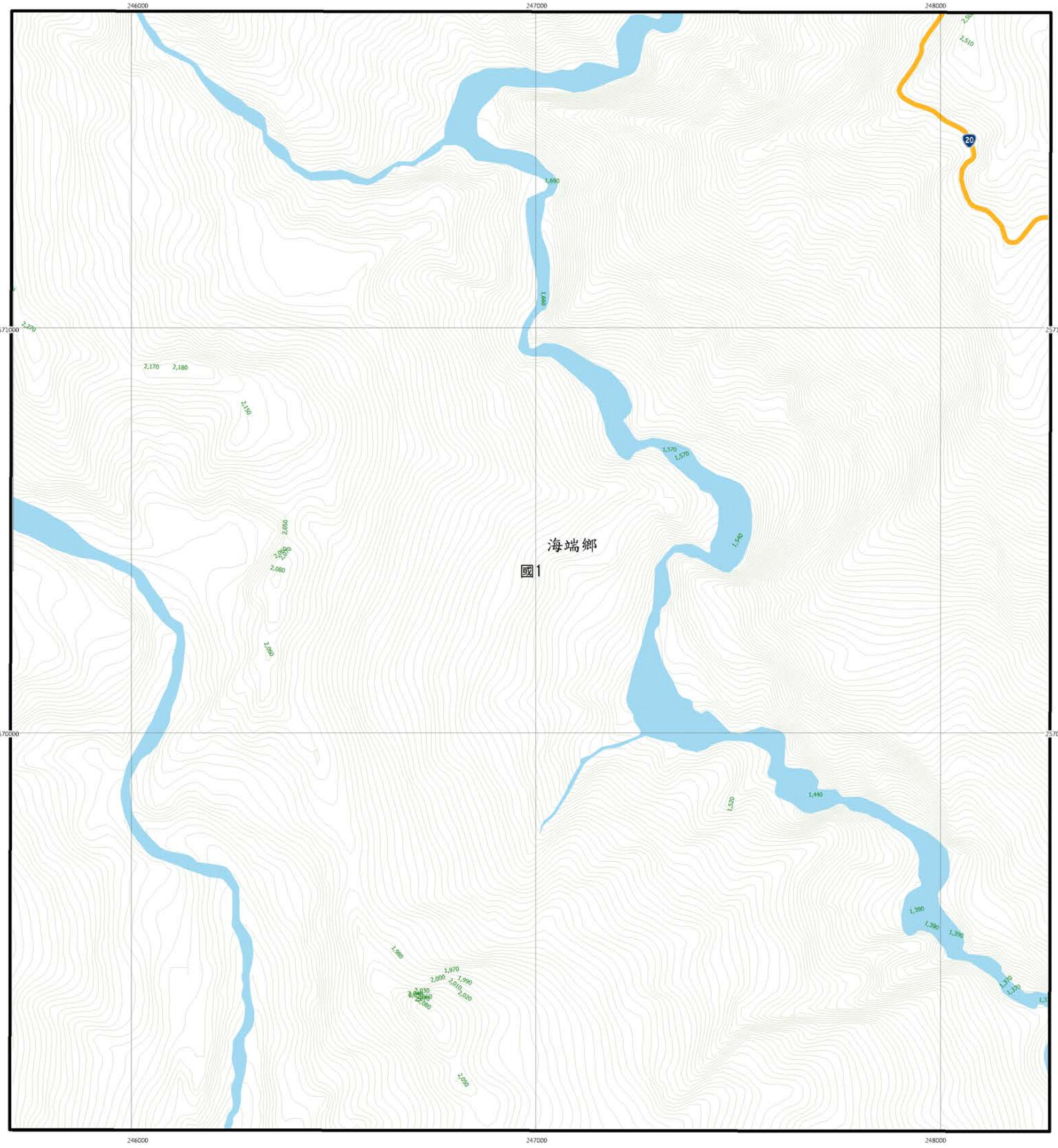

圖例

國土保育地區	海洋資源地區	農業發展地區	城鄉發展地區
國1 第一類	海1-1 第一類之一	農1 第一類	城1 第一類
國2 第二類	海1-2 第一類之二	農2 第二類	城2-1 第二類之一
國4 第四類	海2 第二類	農3 第三類	城2-2 第二類之二
	海3 第三類	農4 第四類	城2-3 第二類之三
		農4(原) 第四類(原)	城3 第三類

N W E S

0 125 250 m

臺東縣海端鄉
等高線間隔：10公尺
高程：自臺灣平均海平面為零公尺起算
座標系統：1997台灣大地基準(TWD97)
主管機關：內政部
製圖機關：臺東縣政府地政處
製圖時間：中華民國113年12月

圖幅接合表

95191098 天池(二) 第37頁	95191099 埡口(三) 第38頁	95191100 埡口(二) 第39頁
95192008 關山(一) 第47頁	95192009 向陽(四) 第48頁	95192010 向陽(一) 第49頁
95192018 關山(二) 第61頁	95192019 向陽(三) 第62頁	95192020 向陽(二) 第63頁

行政界線略圖

臺東縣
海端鄉

圖幅位置圖

向陽(一)

臺東縣國土功能分區圖　　95192010

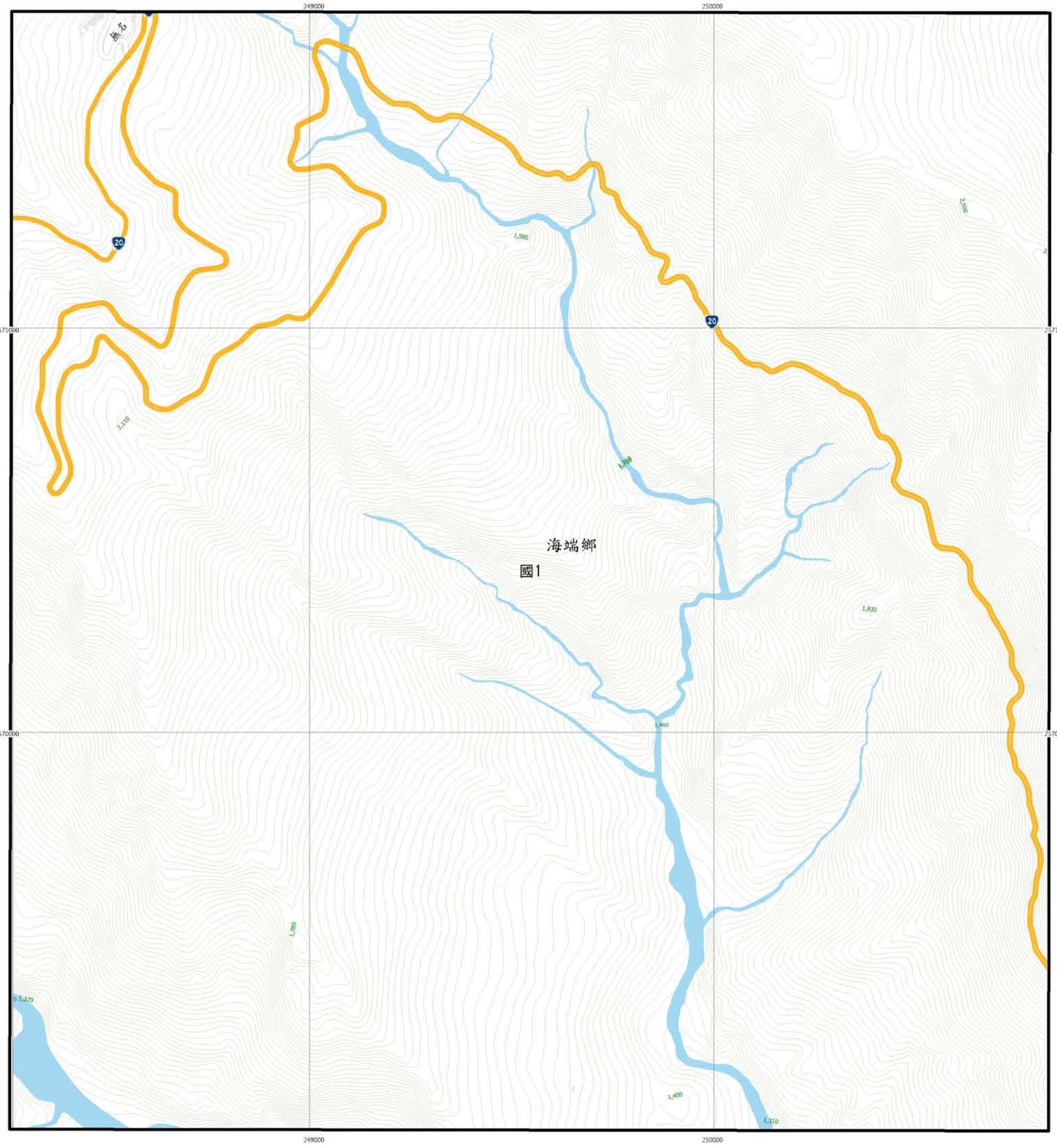

圖例

國土保育地區	海洋資源地區	農業發展地區	城鄉發展地區
國1 第一類	海1-1 第一類之一	農1 第一類	城1 第一類
國2 第二類	海1-2 第一類之二	農2 第二類	城2-1 第二類之一
國4 第四類	海2 第二類	農3 第三類	城2-2 第二類之二
	海3 第三類	農4 第四類	城2-3 第二類之三
		農4(原) 第四類(原)	城3 第三類

N　W　E　S

0　125　250 m

臺東縣海端鄉
等高線間隔：10公尺
高程：自臺灣平均海平面為零公尺起算
座標系統：1997台灣大地基準(TWD97)
主管機關：內政部
製圖機關：臺東縣政府地政處
製圖時間：中華民國113年12月

圖幅接合表

95191099 埡口(三) 第38頁	95191100 埡口(二) 第39頁	96194091 三叉山(三) 第40頁
95192009 向陽(四) 第48頁	95192010 向陽(一) 第49頁	96193001 栗園(四) 第50頁
95192019 向陽(三) 第62頁	95192020 向陽(二) 第63頁	96193011 栗園(三) 第64頁

行政界線略圖

臺東縣
海端鄉

圖幅位置圖

栗園(四)

臺東縣國土功能分區圖

96193001

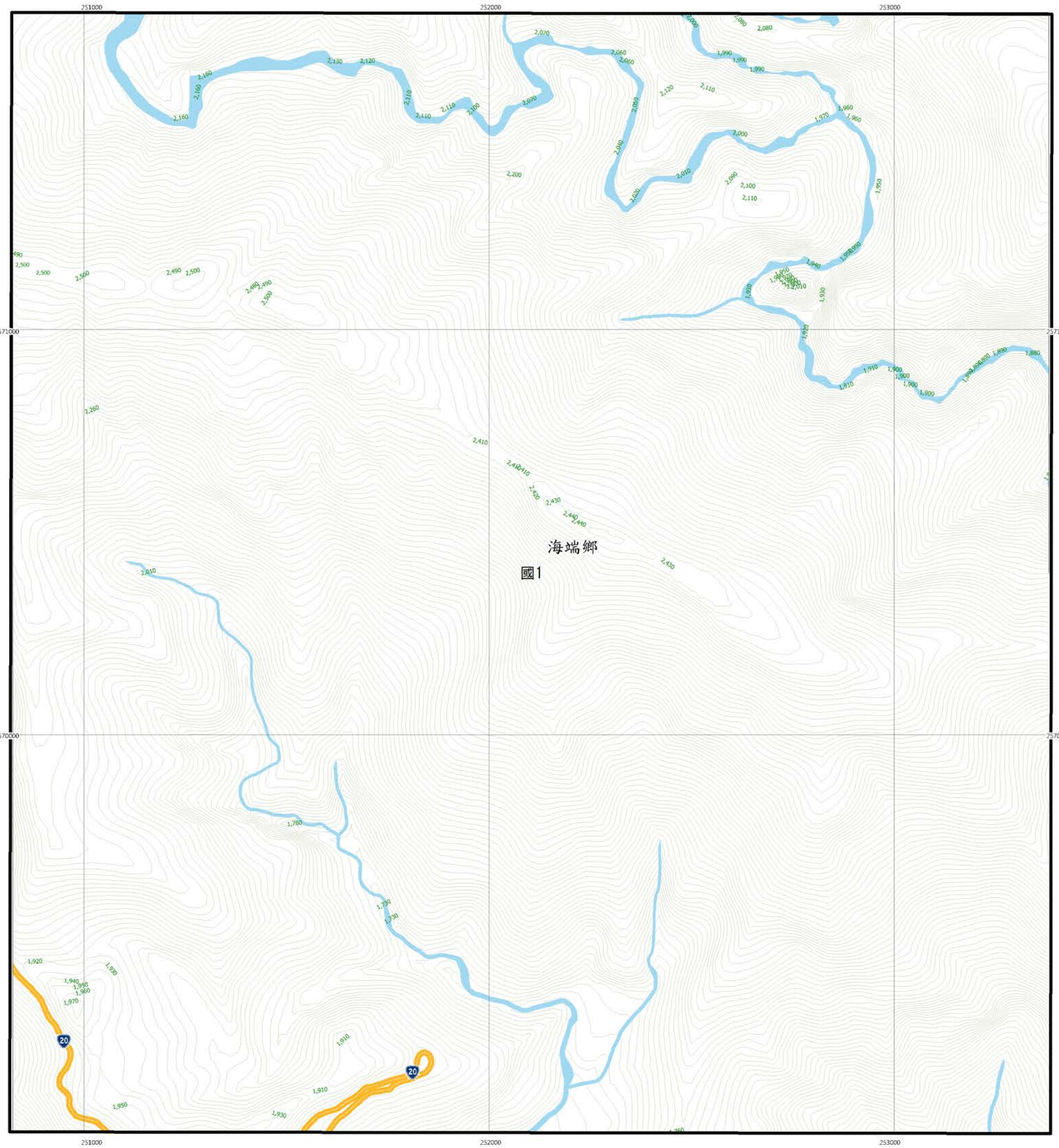

圖例

國土保育地區	海洋資源地區	農業發展地區	城鄉發展地區
國1 第一類	海1-1 第一類之一	農1 第一類	城1 第一類
國2 第二類	海1-2 第一類之二	農2 第二類	城2-1 第二類之一
國4 第四類	海2 第二類	農3 第三類	城2-2 第二類之二
	海3 第三類	農4 第四類	城2-3 第二類之三
		農4(原) 第四類(原)	城3 第三類

N
W E
S

0 125 250 m

臺東縣海端鄉
等高線間隔：10公尺
高程：自臺灣平均海平面為零公尺起算
座標系統：1997台灣大地基準(TWD97)
主管機關：內政部
製圖機關：臺東縣政府地政處
製圖時間：中華民國113年12月

圖幅接合表

95191100 埡口(二) 第39頁	96194091 三叉山(三) 第40頁	96194092 三叉山(二) 第41頁
95192010 向陽(一) 第49頁	96193001 栗園(四) 第50頁	96193002 栗園(一) 第51頁
95192020 向陽(二) 第63頁	96193011 栗園(三) 第64頁	96193012 栗園(二) 第65頁

行政界線略圖

臺東縣
海端鄉

圖幅位置圖

栗園(一)

臺東縣國土功能分區圖　　96193002

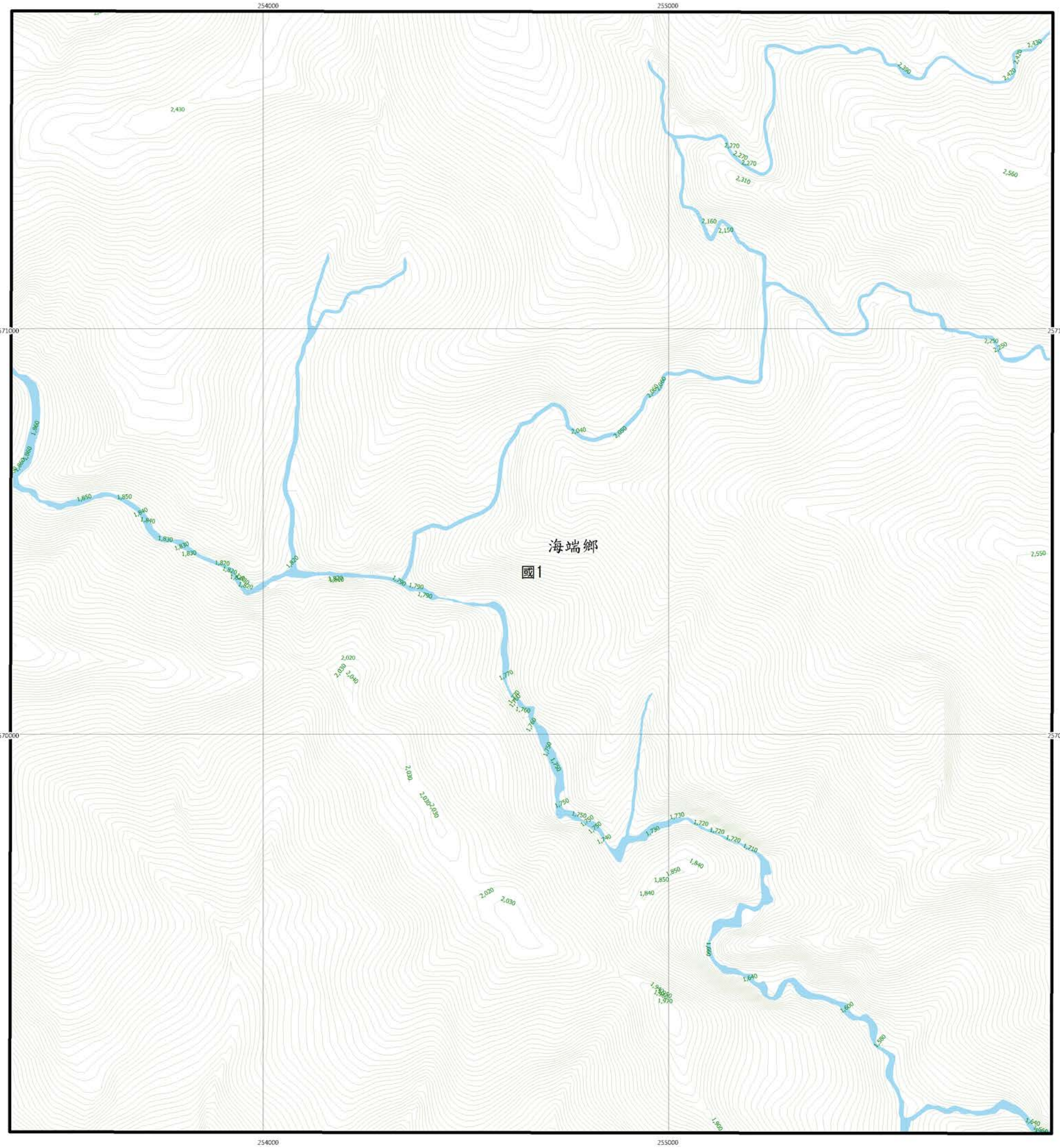

圖例

國土保育地區	海洋資源地區	農業發展地區	城鄉發展地區
國1 第一類	海1-1 第一類之一	農1 第一類	城1 第一類
國2 第二類	海1-2 第一類之二	農2 第二類	城2-1 第二類之一
國4 第四類	海2 第二類	農3 第三類	城2-2 第二類之二
	海3 第三類	農4 第四類	城2-3 第二類之三
		農4(原) 第四類(原)	城3 第三類

N W E S

0 125 250 m

臺東縣海端鄉
等高線間隔：10公尺
高程：自臺灣平均海平面為零公尺起算
座標系統：1997台灣大地基準(TWD97)
主管機關：內政部
製圖機關：臺東縣政府地政處
製圖時間：中華民國113年12月

圖幅接合表

96194091 三叉山(三) 第40頁	96194092 三叉山(二) 第41頁	96194093 班鳩西部(三) 第42頁
96193001 栗園(四) 第50頁	96193002 栗園(一) 第51頁	96193003 布拉克桑山(四) 第52頁
96193011 栗園(三) 第64頁	96193012 栗園(二) 第65頁	96193013 布拉克桑山(三) 第66頁

行政界線略圖

臺東縣
海端鄉

圖幅位置圖

布拉克桑山(四)

臺東縣國土功能分區圖

96193003

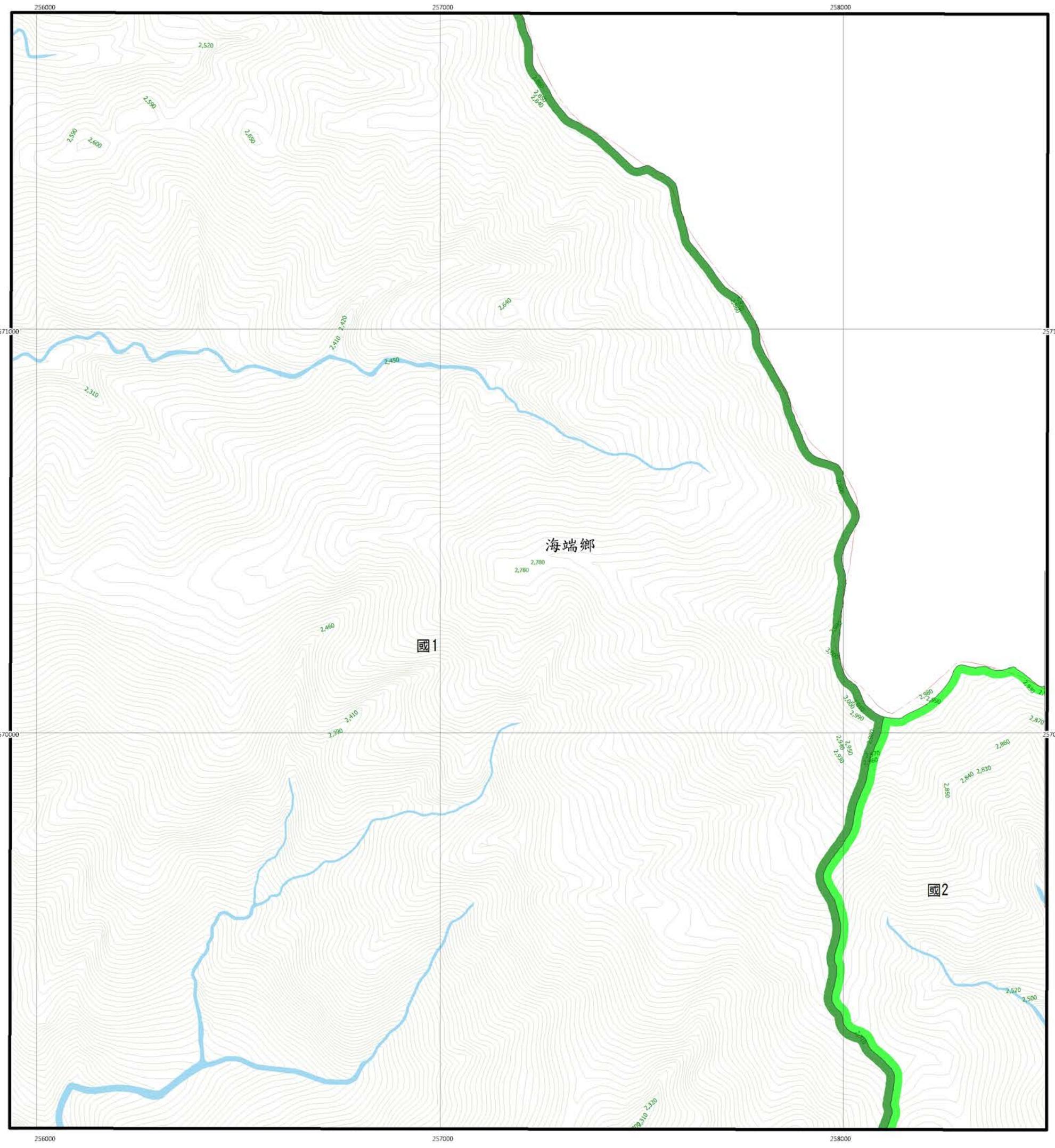

圖例

國土保育地區	海洋資源地區	農業發展地區	城鄉發展地區
國1 第一類	海1-1 第一類之一	農1 第一類	城1 第一類
國2 第二類	海1-2 第一類之二	農2 第二類	城2-1 第二類之一
國4 第四類	海2 第二類	農3 第三類	城2-2 第二類之二
	海3 第三類	農4 第四類	城2-3 第二類之三
		農4(原) 第四類(原)	城3 第三類

N W E S

0 125 250 m

臺東縣海端鄉
等高線間隔：10公尺
高程：自臺灣平均海平面為零公尺起算
座標系統：1997台灣大地基準(TWD97)
主管機關：內政部
製圖機關：臺東縣政府地政處
製圖時間：中華民國113年12月

圖幅接合表

96194092 三叉山(二) 第41頁	96194093 班嗒西部(三) 第42頁	
96193002 栗園(一) 第51頁	96193003 布拉克桑山(四) 第52頁	96193004 布拉克桑山(一) 第53頁
96193012 栗園(二) 第65頁	96193013 布拉克桑山(三) 第66頁	96193014 布拉克桑山(二) 第67頁

行政界線略圖



圖幅位置圖

布拉克桑山(一)

臺東縣國土功能分區圖　　96193004

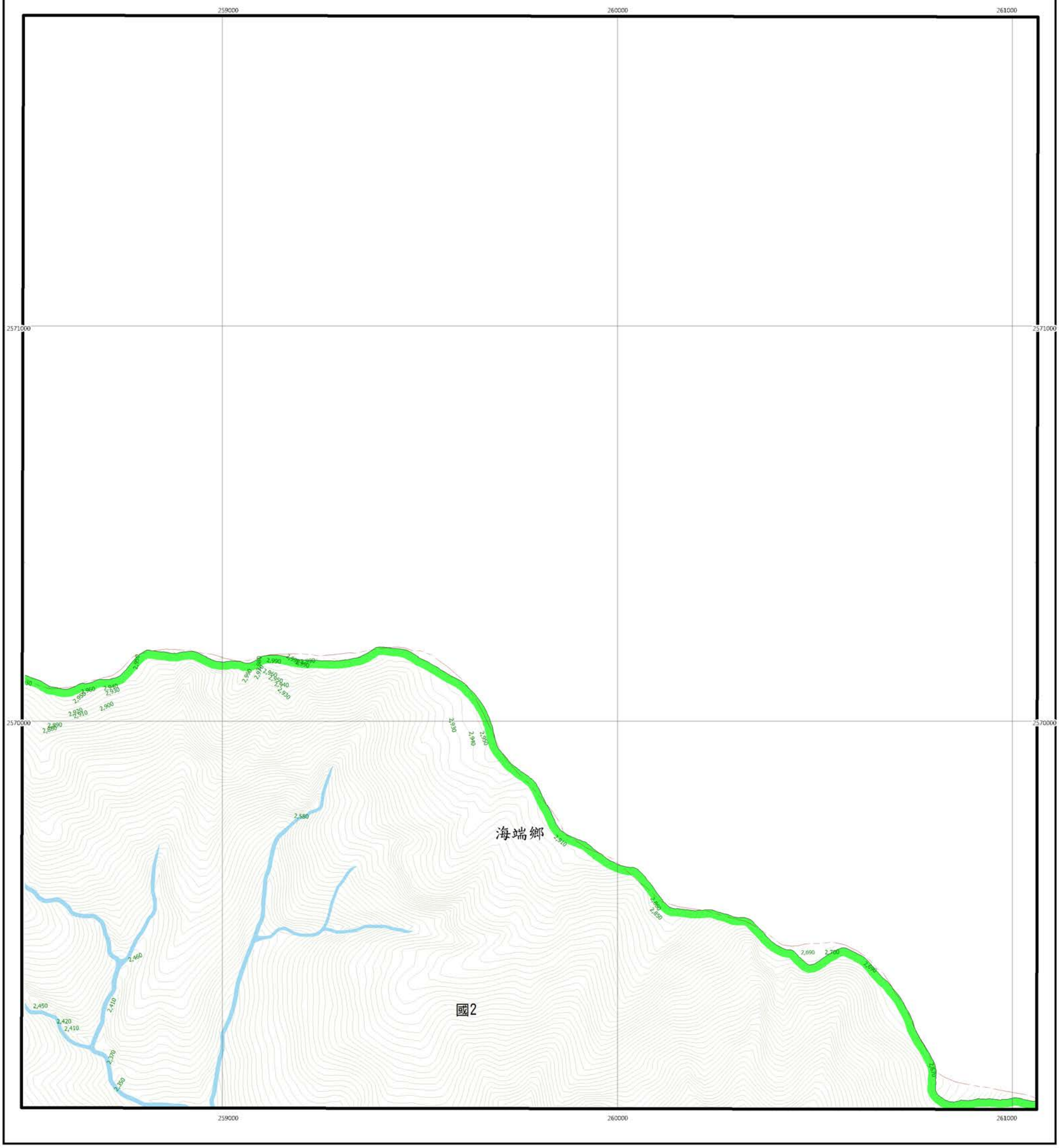

圖例

國土保育地區	海洋資源地區	農業發展地區	城鄉發展地區
國1 第一類	海1-1 第一類之一	農1 第一類	城1 第一類
國2 第二類	海1-2 第一類之二	農2 第二類	城2-1 第二類之一
國4 第四類	海2 第二類	農3 第三類	城2-2 第二類之二
	海3 第三類	農4 第四類	城2-3 第二類之三
		農4(原) 第四類(原)	城3 第三類

N
W E
S

0 125 250 m

臺東縣海端鄉
等高線間隔：10公尺
高程：自臺灣平均海平面為零公尺起算
座標系統：1997台灣大地基準(TWD97)
主管機關：內政部
製圖機關：臺東縣政府地政處
製圖時間：中華民國113年12月

圖幅接合表

96194093 班鳩西部(三) 第42頁		
96193003 布拉克桑山(四) 第52頁	96193004 布拉克桑山(一) 第53頁	96193005 東舞樂山(四) 第54頁
96193013 布拉克桑山(三) 第66頁	96193014 布拉克桑山(二) 第67頁	96193015 東舞樂山(三) 第68頁

行政界線略圖



圖幅位置圖

東舞樂山(四)

臺東縣國土功能分區圖 96193005

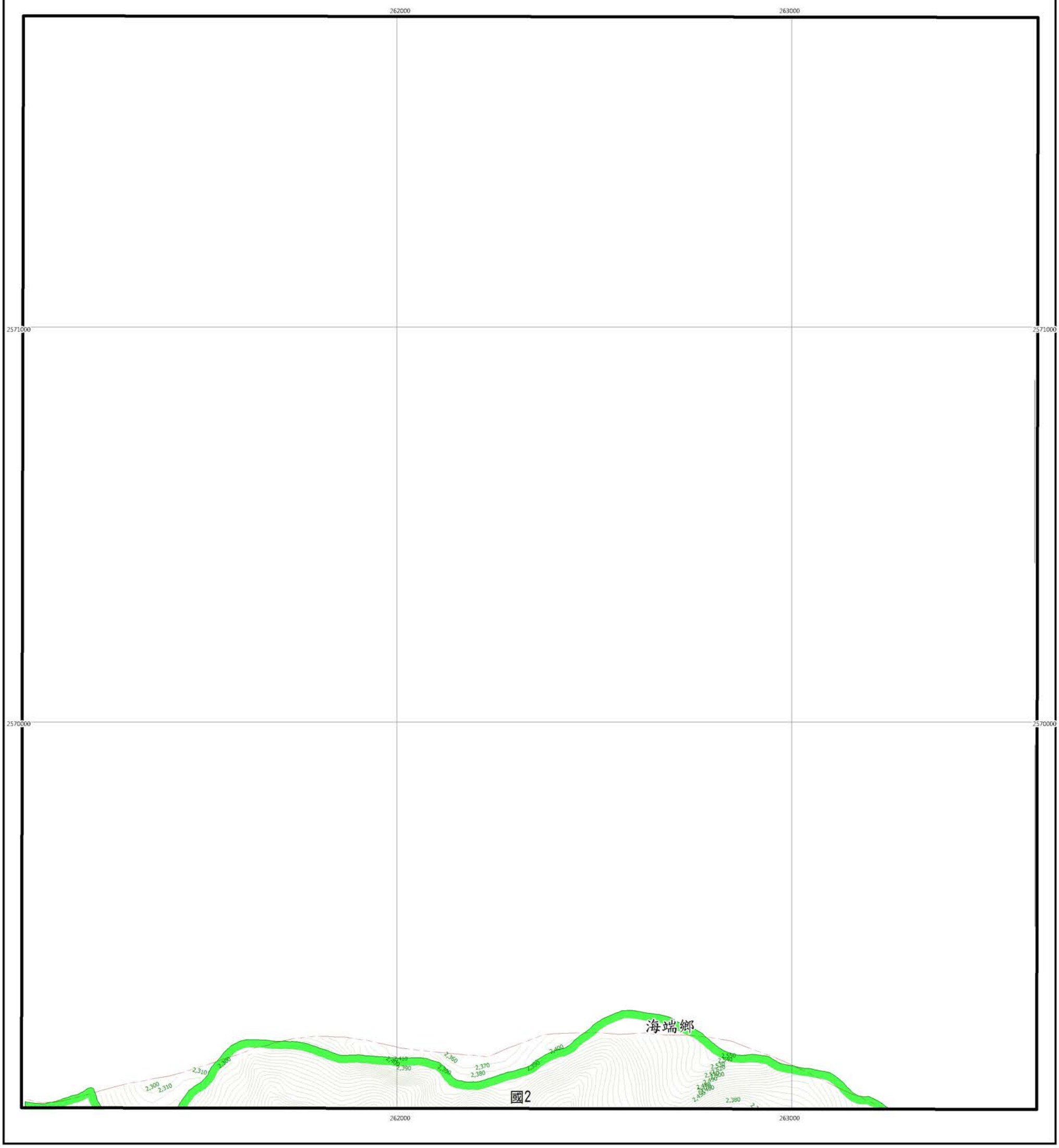

圖例

國土保育地區	海洋資源地區	農業發展地區	城鄉發展地區
國1 第一類	海1-1 第一類之一	農1 第一類	城1 第一類
國2 第二類	海1-2 第一類之二	農2 第二類	城2-1 第二類之一
國4 第四類	海2 第二類	農3 第三類	城2-2 第二類之二
	海3 第三類	農4 第四類	城2-3 第二類之三
		農4(原) 第四類(原)	城3 第三類

N W E S

0 125 250 m

臺東縣海端鄉
等高線間隔：10公尺
高程：自臺灣平均海平面為零公尺起算
座標系統：1997台灣大地基準(TWD97)
主管機關：內政部
製圖機關：臺東縣政府地政處
製圖時間：中華民國113年12月

圖幅接合表

96193004 布拉克桑山(一) 第53頁	96193005 東舞樂山(四) 第54頁	
96193014 布拉克桑山(二) 第67頁	96193015 東舞樂山(三) 第68頁	96193016 東舞樂山(二) 第69頁

行政界線略圖

圖幅位置圖

雙溪仔

臺東縣國土功能分區圖

96192004

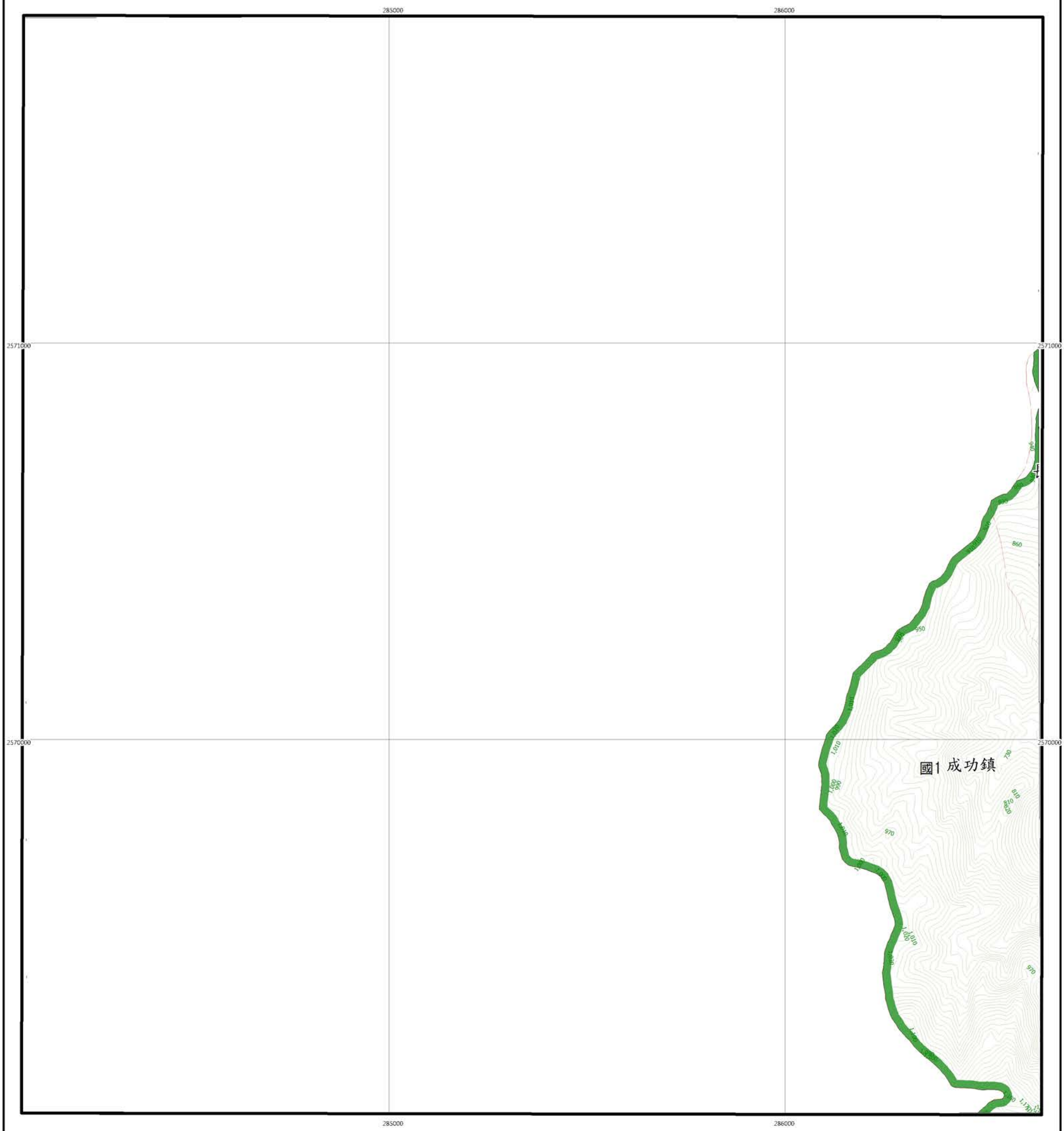

圖例

國土保育地區	海洋資源地區	農業發展地區	城鄉發展地區
國1 第一類	海1-1 第一類之一	農1 第一類	城1 第一類
國2 第二類	海1-2 第一類之二	農2 第二類	城2-1 第二類之一
國4 第四類	海2 第二類	農3 第三類	城2-2 第二類之二
	海3 第三類	農4 第四類	城2-3 第二類之三
		農4(原) 第四類(原)	城3 第三類

N W E S

0 125 250 m

臺東縣成功鎮、長濱鄉
等高線間隔：10公尺
高程：自臺灣平均海平面為零公尺起算
座標系統：1997台灣大地基準(TWD97)
主管機關：內政部
製圖機關：臺東縣政府地政處
製圖時間：中華民國113年12月

圖幅接合表

		96191095 安通越山 第43頁
	96192004 雙溪仔 第55頁	96192005 大莊越 第56頁
	96192014 寶石 第72頁	96192015 大濱溪上游 第73頁

行政界線略圖

圖幅位置圖

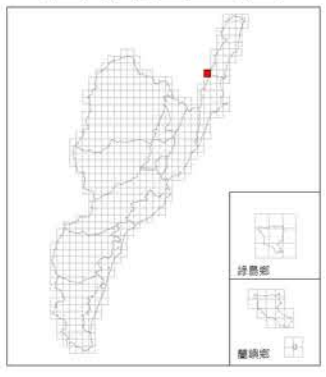

大莊越

臺東縣國土功能分區圖

96192005

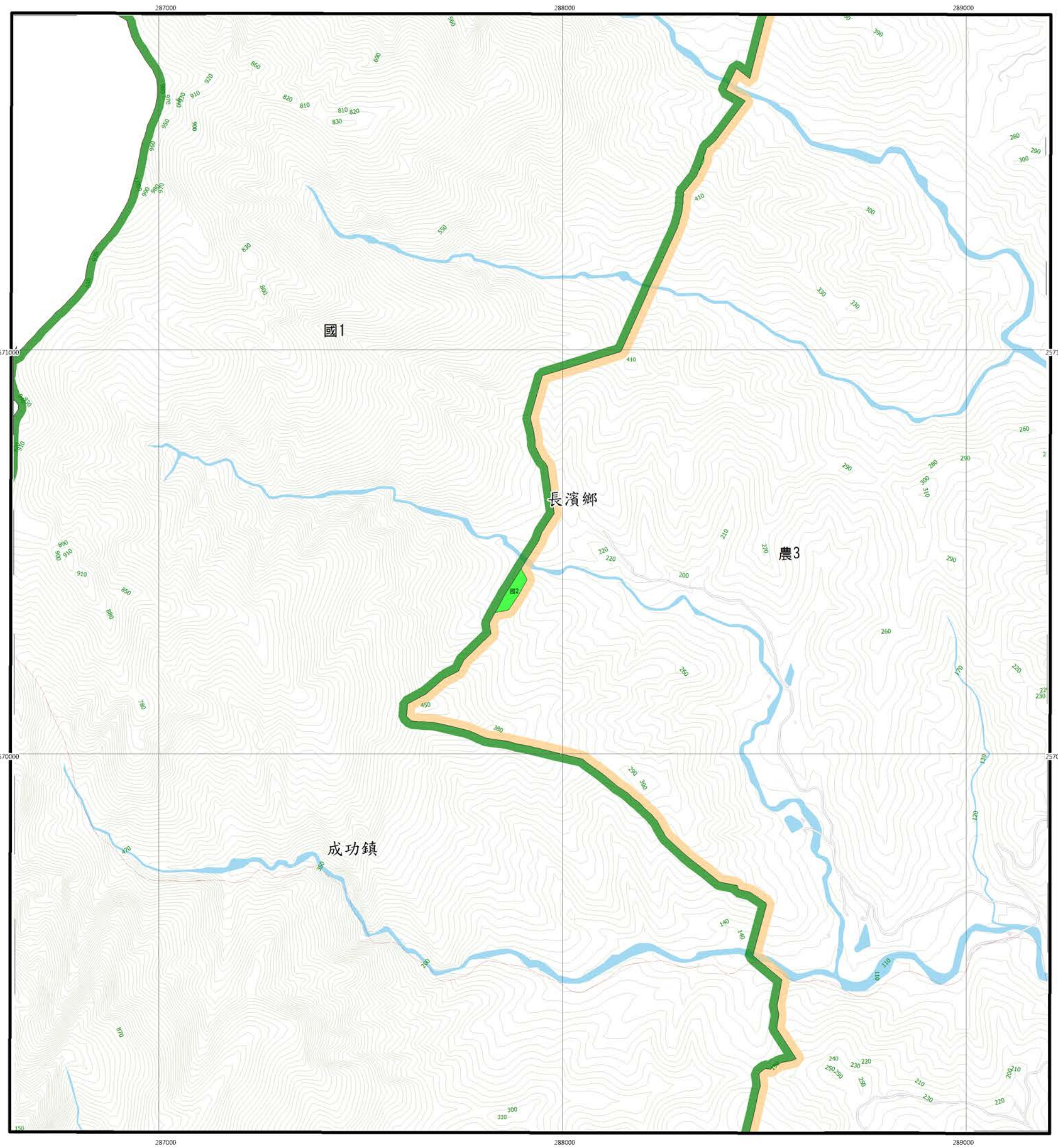

圖例

國土保育地區	海洋資源地區	農業發展地區	城鄉發展地區
國1 第一類	海1-1 第一類之一	農1 第一類	城1 第一類
國2 第二類	海1-2 第一類之二	農2 第二類	城2-1 第二類之一
國4 第四類	海2 第二類	農3 第三類	城2-2 第二類之二
	海3 第三類	農4 第四類	城2-3 第二類之三
		農4(原) 第四類(原)	城3 第三類

N
W E
S

0 125 250 m

臺東縣成功鎮、長濱鄉
等高線間隔：10公尺
高程：自臺灣平均海平面為零公尺起算
座標系統：1997台灣大地基準(TWD97)
主管機關：內政部
製圖機關：臺東縣政府地政處
製圖時間：中華民國113年12月

圖幅接合表

	96191095 安通越山 第43頁	96191096 曉卡拉袋 第44頁
96192004 雙溪仔 第55頁	96192005 大莊越 第56頁	96192006 八姑瀧安 第57頁
96192014 寶石 第72頁	96192015 大濱溪上游 第73頁	96192016 宜灣 第74頁

行政界線略圖

圖幅位置圖

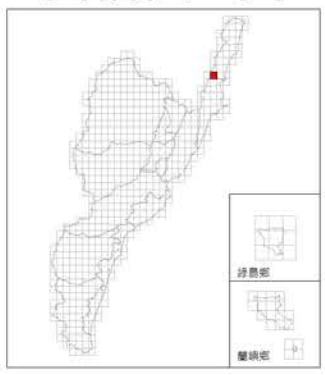

八姑窪安

臺東縣國土功能分區圖　　96192006

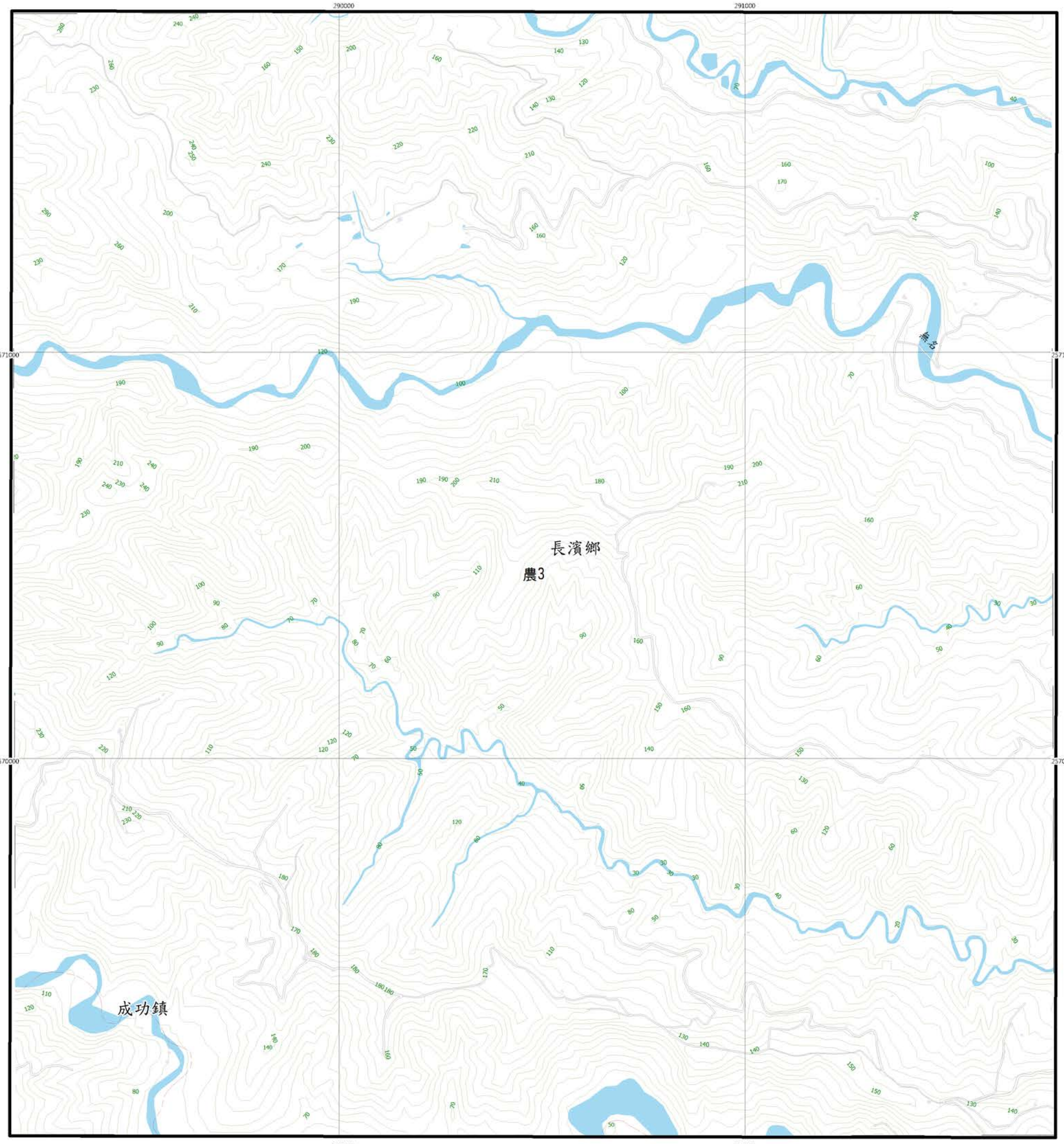

圖例

國土保育地區	海洋資源地區	農業發展地區	城鄉發展地區
國1 第一類	海1-1 第一類之一	農1 第一類	城1 第一類
國2 第二類	海1-2 第一類之二	農2 第二類	城2-1 第二類之一
國4 第四類	海2 第二類	農3 第三類	城2-2 第二類之二
	海3 第三類	農4 第四類	城2-3 第二類之三
		農4(原) 第四類(原)	城3 第三類

N W E S

0 125 250 m

臺東縣成功鎮、長濱鄉
等高線間隔：10公尺
高程：自臺灣平均海平面為零公尺起算
座標系統：1997台灣大地基準(TWD97)
主管機關：內政部
製圖機關：臺東縣政府地政處
製圖時間：中華民國113年12月

圖幅接合表

96191095 安通越山 第43頁	96191096 曦卡拉袋 第44頁	96191097 八桑安 第45頁
96192005 大莊越 第56頁	96192006 八姑窪安 第57頁	96192007 事埔 第58頁
96192015 大濱溪上游 第73頁	96192016 宜灣 第74頁	96192017 塭橋 第75頁

行政界線略圖

圖幅位置圖

寧埔

臺東縣國土功能分區圖　　96192007

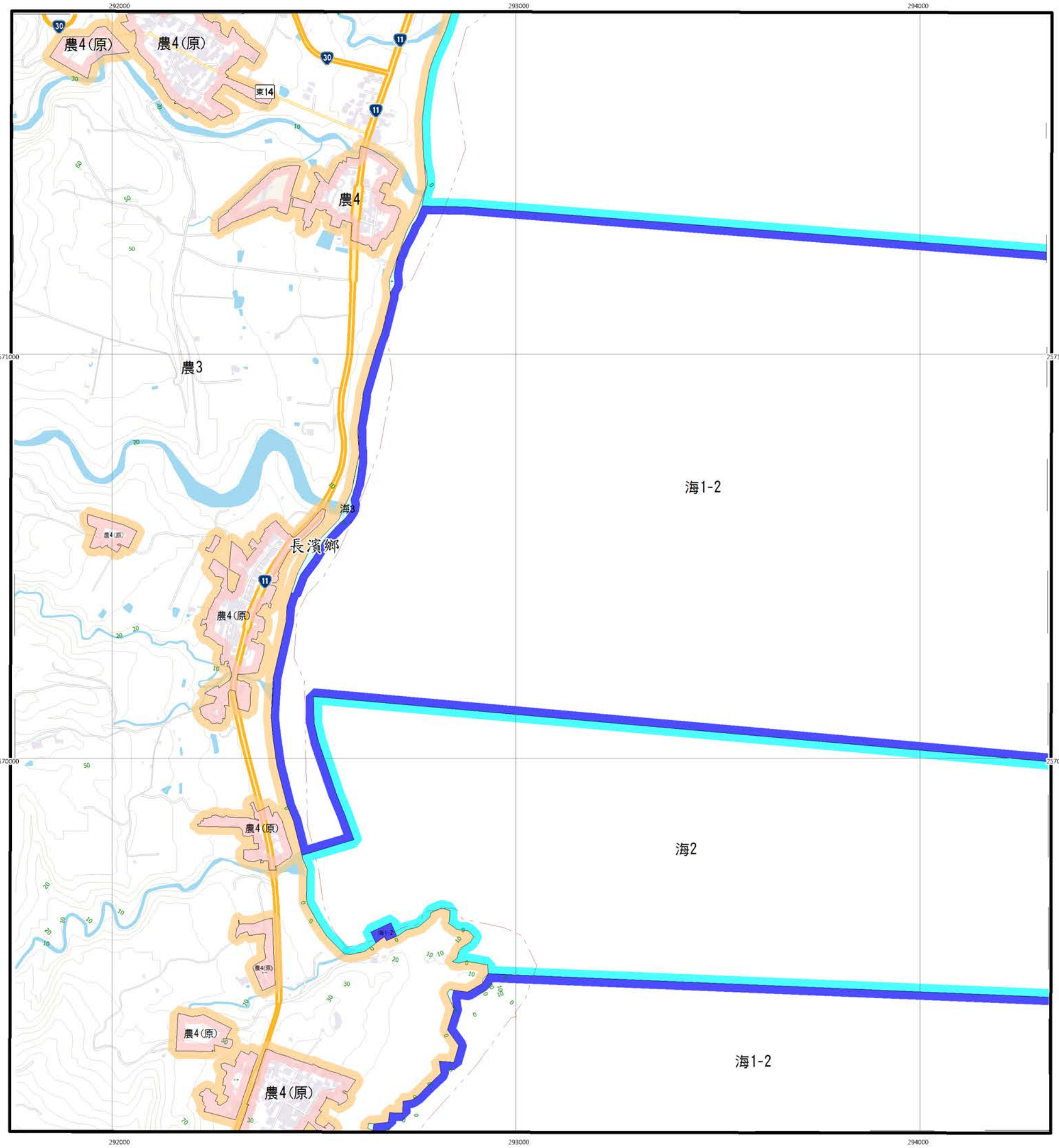

圖例

國土保育地區	海洋資源地區	農業發展地區	城鄉發展地區
國1 第一類	海1-1 第一類之一	農1 第一類	城1 第一類
國2 第二類	海1-2 第一類之二	農2 第二類	城2-1 第二類之一
國4 第四類	海2 第二類	農3 第三類	城2-2 第二類之二
	海3 第三類	農4 第四類	城2-3 第二類之三
		農4(原) 第四類(原)	城3 第三類

N
W E
S

0 125 250 m

臺東縣長濱鄉
等高線間隔：10公尺
高程：自臺灣平均海平面為零公尺起算
座標系統：1997台灣大地基準(TWD97)
主管機關：內政部
製圖機關：臺東縣政府地政處
製圖時間：中華民國113年12月

圖幅接合表

96191096 曦卡拉袋 第44頁	96191097 八桑安 第45頁	
96192006 八姑瑾安 第57頁	96192007 寧埔 第58頁	
96192016 宜灣 第74頁	96192017 埤橋 第75頁	

行政界線略圖

圖幅位置圖

鐵本山(二)

臺東縣國土功能分區圖

95192016

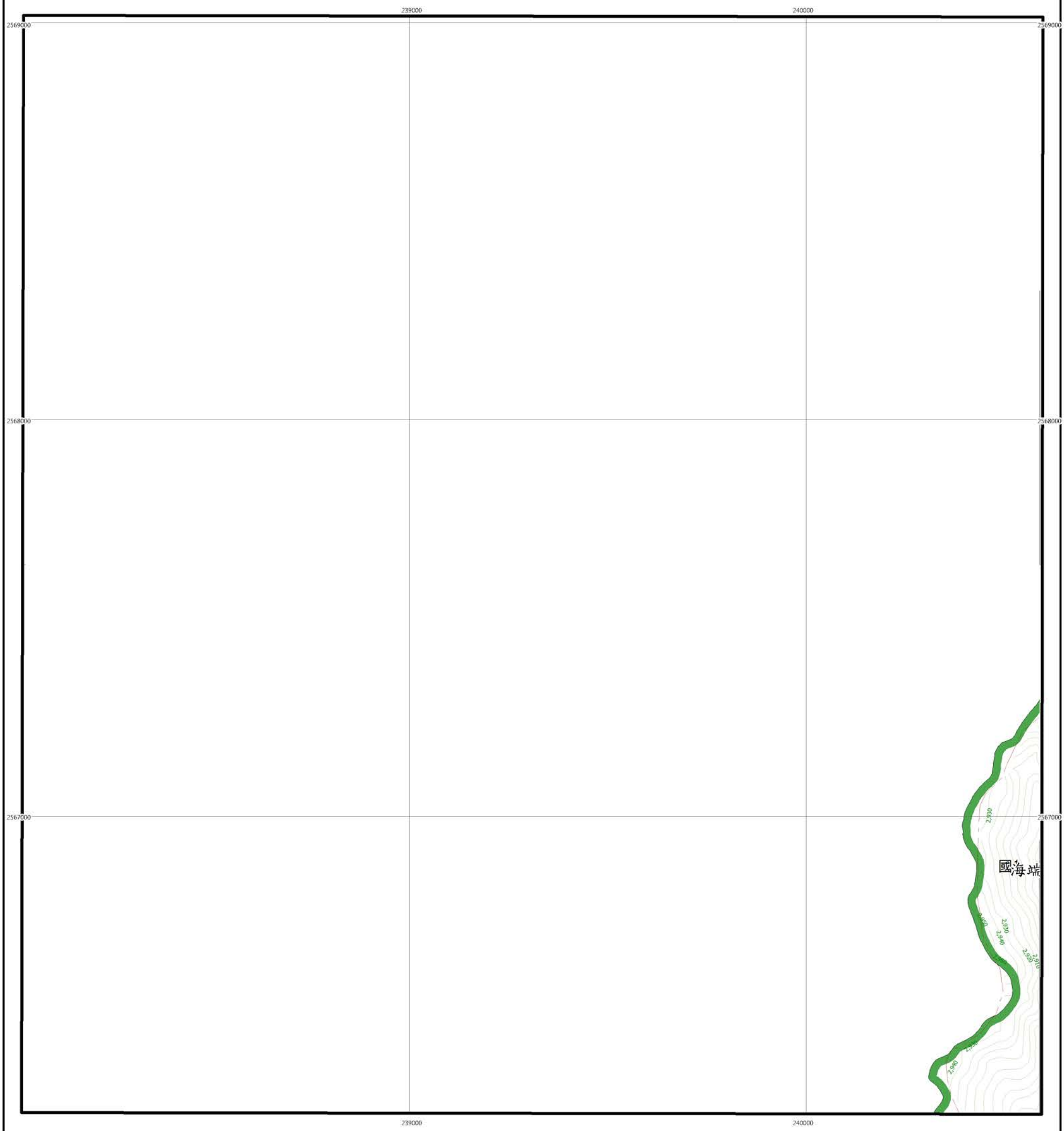

圖例

國土保育地區	海洋資源地區	農業發展地區	城鄉發展地區
國1 第一類	海1-1 第一類之一	農1 第一類	城1 第一類
國2 第二類	海1-2 第一類之二	農2 第二類	城2-1 第二類之一
國4 第四類	海2 第二類	農3 第三類	城2-2 第二類之二
	海3 第三類	農4 第四類	城2-3 第二類之三
		農4(原) 第四類(原)	城3 第三類

N
W E
S

0 125 250 m

臺東縣海端鄉
等高線間隔：10公尺
高程：自臺灣平均海平面為零公尺起算
座標系統：1997台灣大地基準(TWD97)
主管機關：內政部
製圖機關：臺東縣政府地政處
製圖時間：中華民國113年12月

圖幅接合表

		95192007 關山(四) 第46頁
	95192016 鐵本山(二) 第59頁	95192017 關山(三) 第60頁
	95192026 小關山(一) 第76頁	95192027 笠場山(四) 第77頁

行政界線略圖

圖幅位置圖

關山(三)

臺東縣國土功能分區圖

95192017

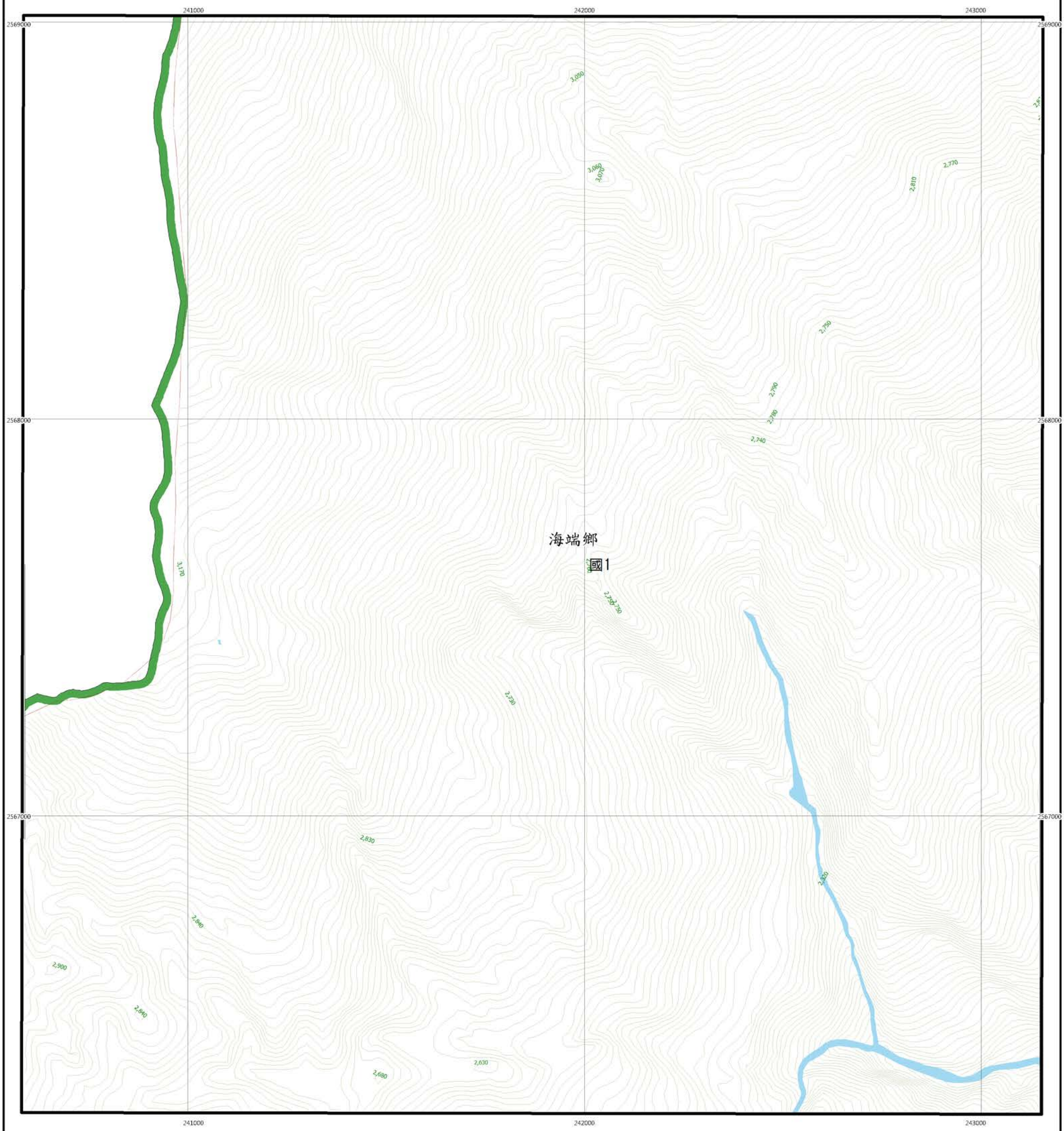

圖例

國土保育地區	海洋資源地區	農業發展地區	城鄉發展地區
國1 第一類	海1-1 第一類之一	農1 第一類	城1 第一類
國2 第二類	海1-2 第一類之二	農2 第二類	城2-1 第二類之一
國4 第四類	海2 第二類	農3 第三類	城2-2 第二類之二
	海3 第三類	農4 第四類	城2-3 第二類之三
		農4(原) 第四類(原)	城3 第三類

N W E S

0 125 250 m

臺東縣海端鄉
等高線間隔：10公尺
高程：自臺灣平均海平面為零公尺起算
座標系統：1997台灣大地基準(TWD97)
主管機關：內政部
製圖機關：臺東縣政府地政處
製圖時間：中華民國113年12月

圖幅接合表

	95192007 關山(四) 第46頁	95192008 關山(一) 第47頁
95192016 鐵本山(二) 第59頁	95192017 關山(三) 第60頁	95192018 關山(二) 第61頁
95192026 小關山(一) 第76頁	95192027 笹場山(四) 第77頁	95192028 笹場山(一) 第78頁

行政界線略圖

臺東縣
海端鄉

圖幅位置圖

關山(二)

臺東縣國土功能分區圖

95192018

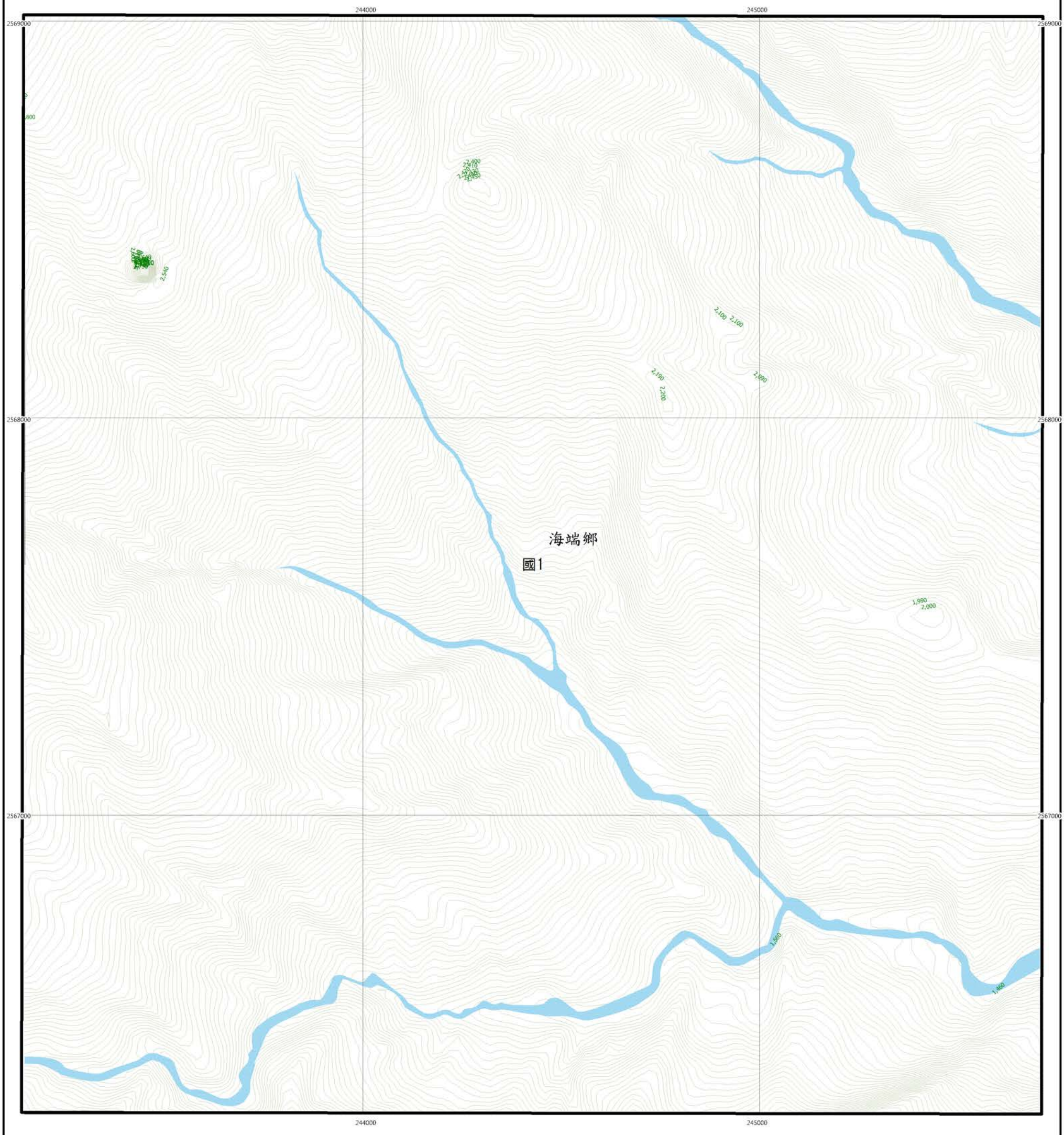

圖例

國土保育地區	海洋資源地區	農業發展地區	城鄉發展地區
國1 第一類	海1-1 第一類之一	農1 第一類	城1 第一類
國2 第二類	海1-2 第一類之二	農2 第二類	城2-1 第二類之一
國4 第四類	海2 第二類	農3 第三類	城2-2 第二類之二
	海3 第三類	農4 第四類	城2-3 第二類之三
		農4(原) 第四類(原)	城3 第三類

N
W E
S

0 125 250 m

臺東縣海端鄉
等高線間隔：10公尺
高程：自臺灣平均海平面為零公尺起算
座標系統：1997台灣大地基準(TWD97)
主管機關：內政部
製圖機關：臺東縣政府地政處
製圖時間：中華民國113年12月

圖幅接合表

95192007 關山(四) 第46頁	95192008 關山(一) 第47頁	95192009 向陽(四) 第48頁
95192017 關山(三) 第60頁	95192018 關山(二) 第61頁	95192019 向陽(三) 第62頁
95192027 笹場山(四) 第77頁	95192028 笹場山(一) 第78頁	95192029 保亲員南(四) 第79頁

行政界線略圖

臺東縣
海端鄉

圖幅位置圖

向陽(三)

臺東縣國土功能分區圖　　95192019

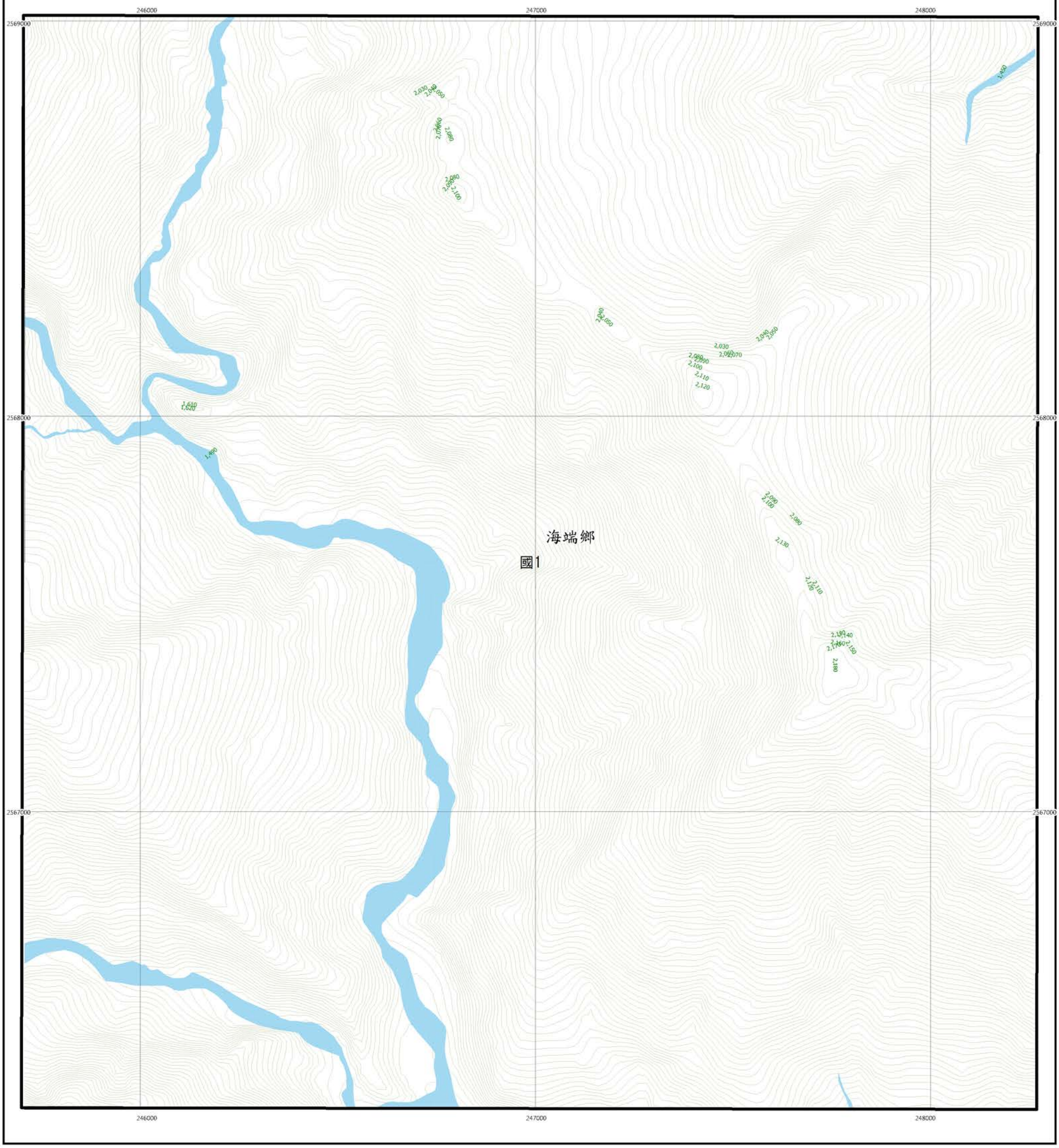

圖例

國土保育地區	海洋資源地區	農業發展地區	城鄉發展地區
國1 第一類	海1-1 第一類之一	農1 第一類	城1 第一類
國2 第二類	海1-2 第一類之二	農2 第二類	城2-1 第二類之一
國4 第四類	海2 第二類	農3 第三類	城2-2 第二類之二
	海3 第三類	農4 第四類	城2-3 第二類之三
		農4(原) 第四類(原)	城3 第三類

N
W　E
S

0　125　250 m

臺東縣海端鄉
等高線間隔：10公尺
高程：自臺灣平均海平面為零公尺起算
座標系統：1997台灣大地基準(TWD97)
主管機關：內政部
製圖機關：臺東縣政府地政處
製圖時間：中華民國113年12月

圖幅接合表

95192008 關山(一) 第47頁	95192009 向陽(四) 第48頁	95192010 向陽(一) 第49頁
95192018 關山(二) 第61頁	95192019 向陽(三) 第62頁	95192020 向陽(二) 第63頁
95192028 笠場山(一) 第78頁	95192029 保亲員南(四) 第79頁	95192030 保亲員南(一) 第80頁

行政界線略圖

臺東縣
海端鄉

圖幅位置圖

向陽(二)

臺東縣國土功能分區圖　　95192020

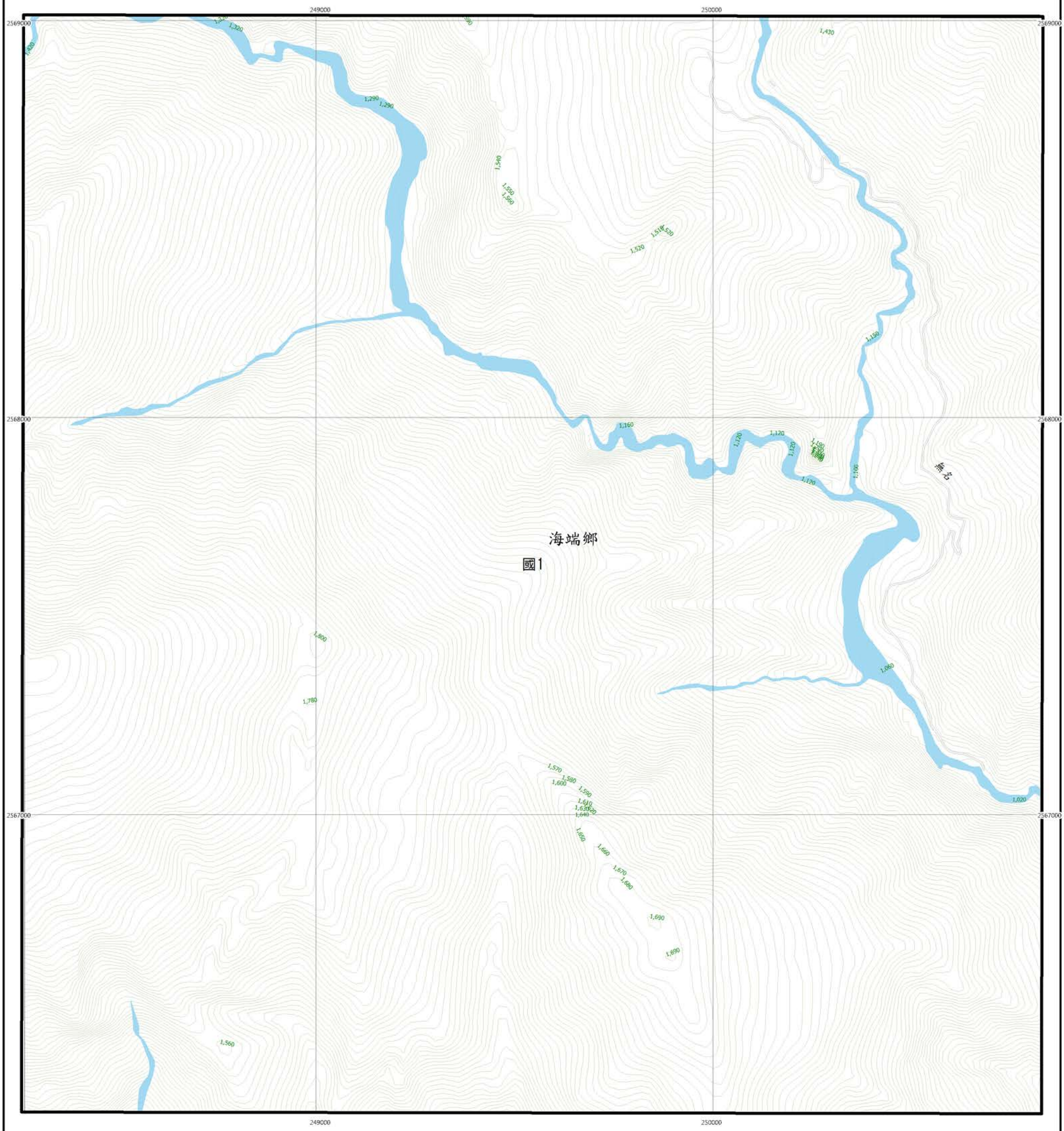

圖例

國土保育地區	海洋資源地區	農業發展地區	城鄉發展地區
國1 第一類	海1-1 第一類之一	農1 第一類	城1 第一類
國2 第二類	海1-2 第一類之二	農2 第二類	城2-1 第二類之一
國4 第四類	海2 第二類	農3 第三類	城2-2 第二類之二
	海3 第三類	農4 第四類	城2-3 第二類之三
		農4(原) 第四類(原)	城3 第三類

N
W E
S

0 125 250 m

臺東縣海端鄉
等高線間隔：10公尺
高程：自臺灣平均海平面為零公尺起算
座標系統：1997台灣大地基準(TWD97)
主管機關：內政部
製圖機關：臺東縣政府地政處
製圖時間：中華民國113年12月

圖幅接合表

95192009 向陽(四) 第48頁	95192010 向陽(一) 第49頁	96193001 栗園(四) 第50頁
95192019 向陽(三) 第62頁	95192020 向陽(二) 第63頁	96193011 栗園(三) 第64頁
95192029 保奈員南(四) 第79頁	95192030 保奈員南(一) 第80頁	96193021 利稻(四) 第81頁

行政界線略圖

臺東縣
海端鄉

圖幅位置圖

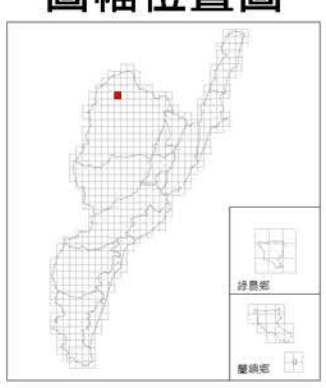

栗園(三)

臺東縣國土功能分區圖

96193011

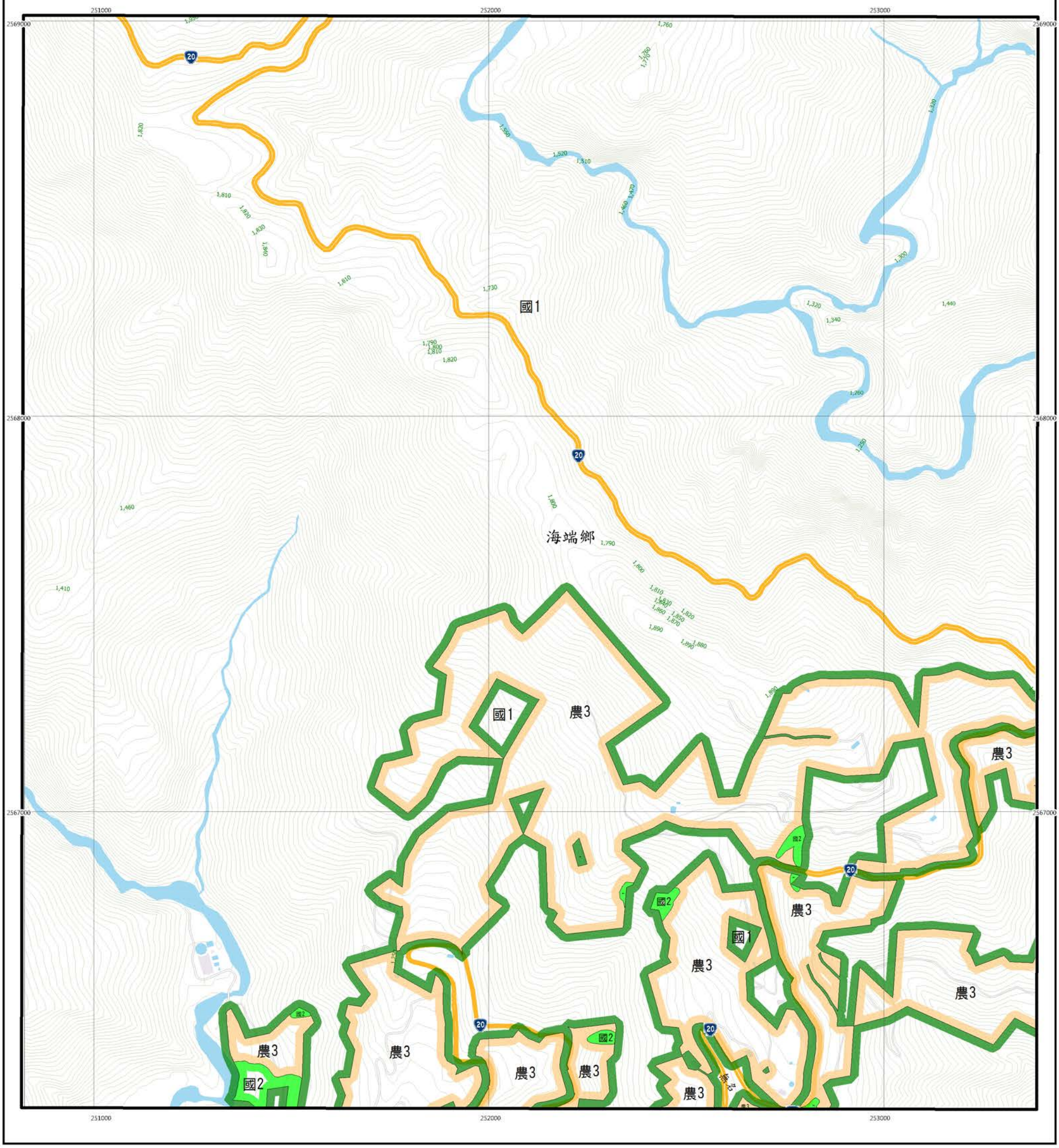

圖例

國土保育地區	海洋資源地區	農業發展地區	城鄉發展地區
國1 第一類	海1-1 第一類之一	農1 第一類	城1 第一類
國2 第二類	海1-2 第一類之二	農2 第二類	城2-1 第二類之一
國4 第四類	海2 第二類	農3 第三類	城2-2 第二類之二
	海3 第三類	農4 第四類	城2-3 第二類之三
		農4(原) 第四類(原)	城3 第三類

N
W E
S

0 125 250 m

臺東縣海端鄉
等高線間隔：10公尺
高程：自臺灣平均海平面為零公尺起算
座標系統：1997台灣大地基準(TWD97)
主管機關：內政部
製圖機關：臺東縣政府地政處
製圖時間：中華民國113年12月

圖幅接合表

95192010 向陽(一) 第49頁	96193001 栗園(四) 第50頁	96193002 栗園(一) 第51頁
95192020 向陽(二) 第63頁	96193011 栗園(三) 第64頁	96193012 栗園(二) 第65頁
95192030 保奈貝南(一) 第80頁	96193021 利稻(四) 第81頁	96193022 利稻(一) 第82頁

行政界線略圖

臺東縣
海端鄉

圖幅位置圖

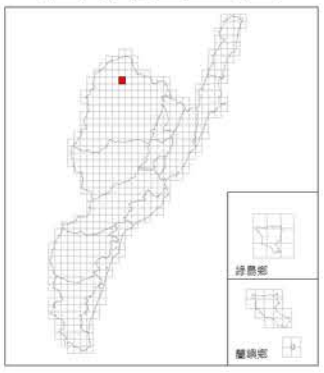

栗園(二)

臺東縣國土功能分區圖　　96193012

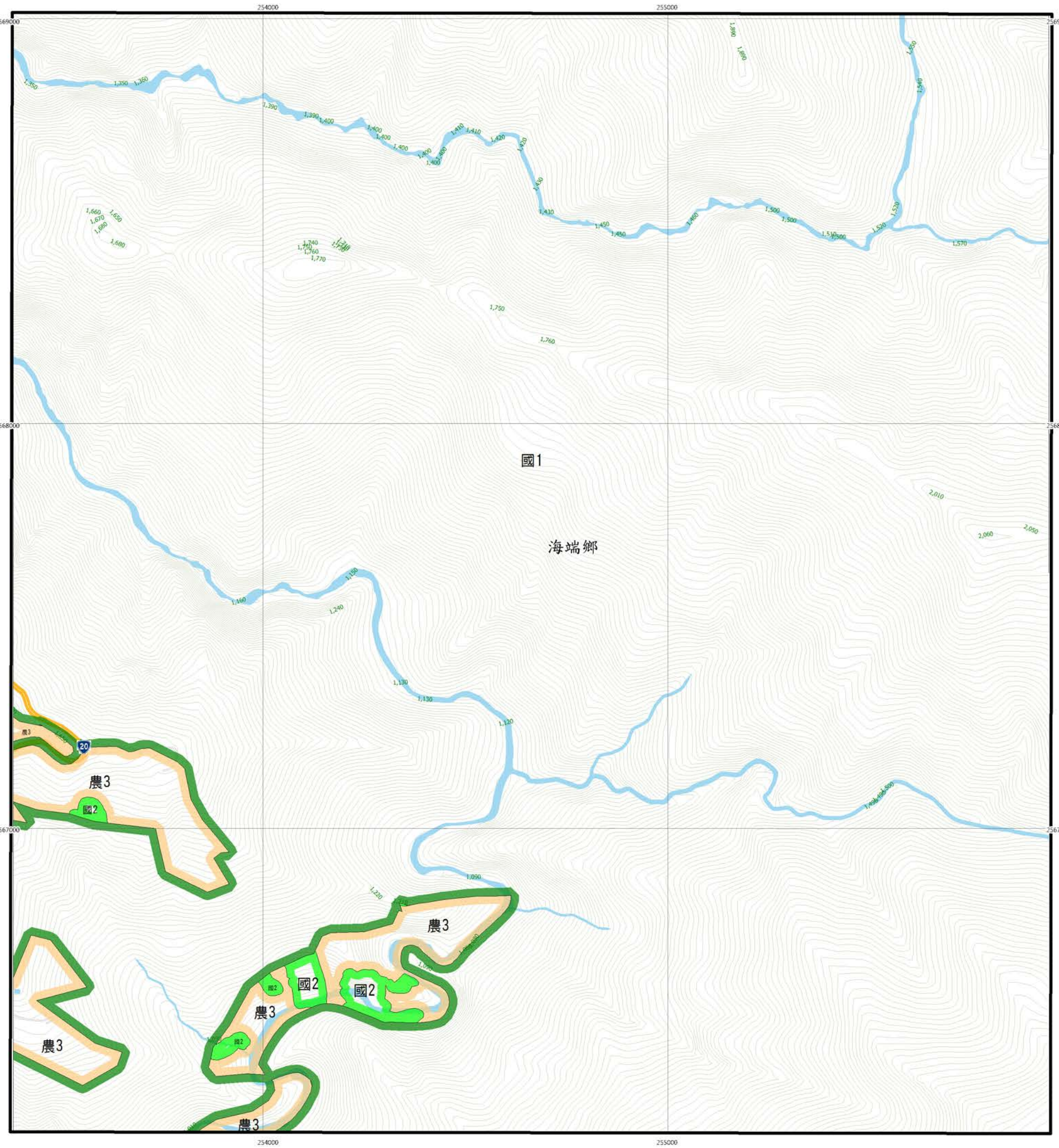

圖例

國土保育地區	海洋資源地區	農業發展地區	城鄉發展地區
國1 第一類	海1-1 第一類之一	農1 第一類	城1 第一類
國2 第二類	海1-2 第一類之二	農2 第二類	城2-1 第二類之一
國4 第四類	海2 第二類	農3 第三類	城2-2 第二類之二
	海3 第三類	農4 第四類	城2-3 第二類之三
		農4(原) 第四類(原)	城3 第三類

N W E S

0 125 250 m

臺東縣海端鄉
等高線間隔：10公尺
高程：自臺灣平均海平面為零公尺起算
座標系統：1997台灣大地基準(TWD97)
主管機關：內政部
製圖機關：臺東縣政府地政處
製圖時間：中華民國113年12月

圖幅接合表

96193001 栗園(四) 第50頁	96193002 栗園(一) 第51頁	96193003 布拉克桑山(四) 第52頁
96193011 栗園(三) 第64頁	96193012 栗園(二) 第65頁	96193013 布拉克桑山(三) 第66頁
96193021 利稻(四) 第81頁	96193022 利稻(一) 第82頁	96193023 下馬(四) 第83頁

行政界線略圖

臺東縣
海端鄉

圖幅位置圖

布拉克桑山(三)

臺東縣國土功能分區圖　　96193013

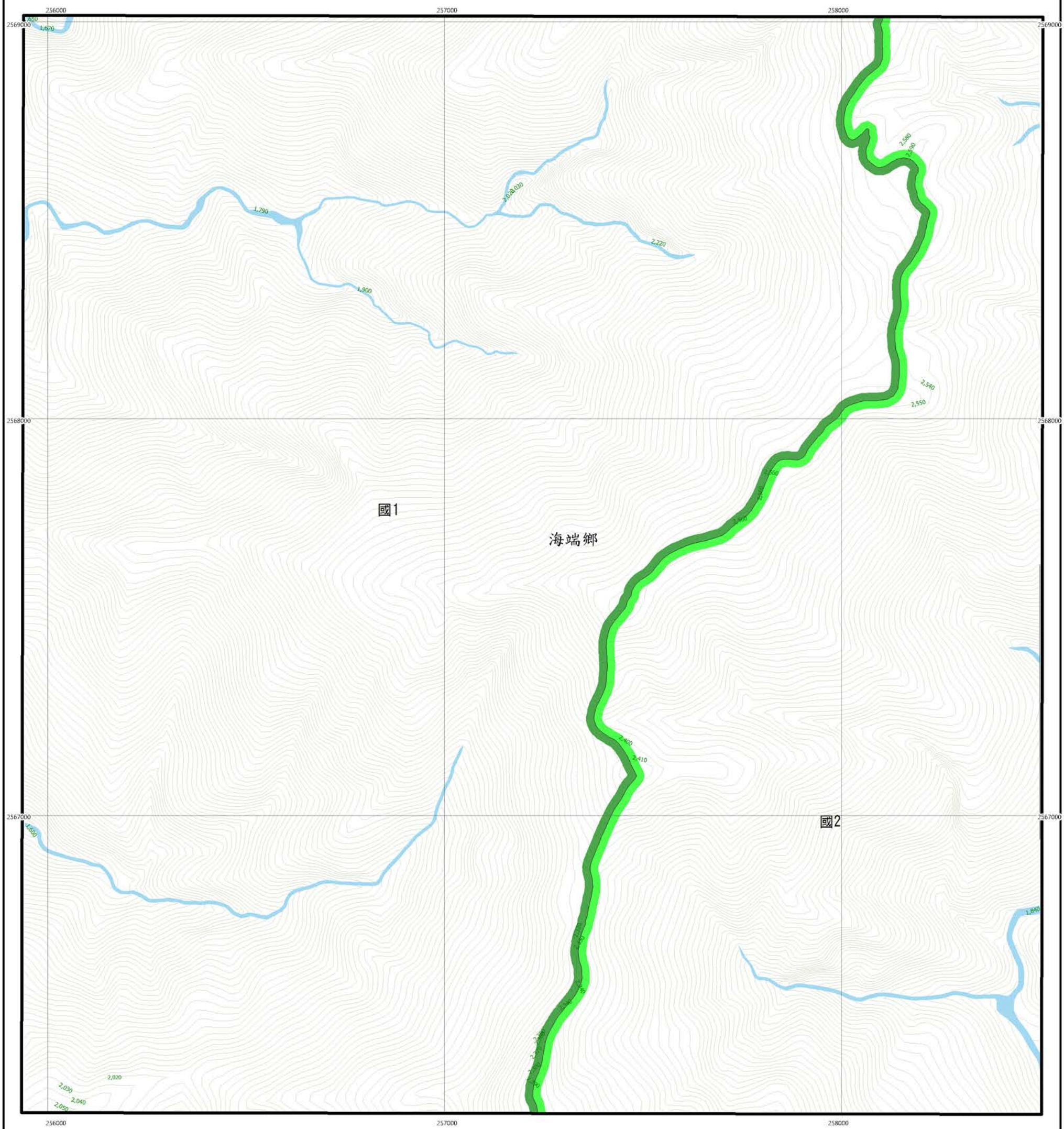

圖例

國土保育地區	海洋資源地區	農業發展地區	城鄉發展地區
國1 第一類	海1-1 第一類之一	農1 第一類	城1 第一類
國2 第二類	海1-2 第一類之二	農2 第二類	城2-1 第二類之一
國4 第四類	海2 第二類	農3 第三類	城2-2 第二類之二
	海3 第三類	農4 第四類	城2-3 第二類之三
		農4(原) 第四類(原)	城3 第三類

N
W　E
S

0　125　250 m

臺東縣海端鄉
等高線間隔：10公尺
高程：自臺灣平均海平面為零公尺起算
座標系統：1997台灣大地基準(TWD97)
主管機關：內政部
製圖機關：臺東縣政府地政處
製圖時間：中華民國113年12月

圖幅接合表

96193002 栗園(一) 第51頁	96193003 布拉克桑山(四) 第52頁	96193004 布拉克桑山(一) 第53頁
96193012 栗園(二) 第65頁	96193013 布拉克桑山(三) 第66頁	96193014 布拉克桑山(二) 第67頁
96193022 利稻(一) 第82頁	96193023 下馬(四) 第83頁	96193024 下馬(一) 第84頁

行政界線略圖

臺東縣
海端鄉

圖幅位置圖

布拉克桑山(二)

臺東縣國土功能分區圖　　96193014

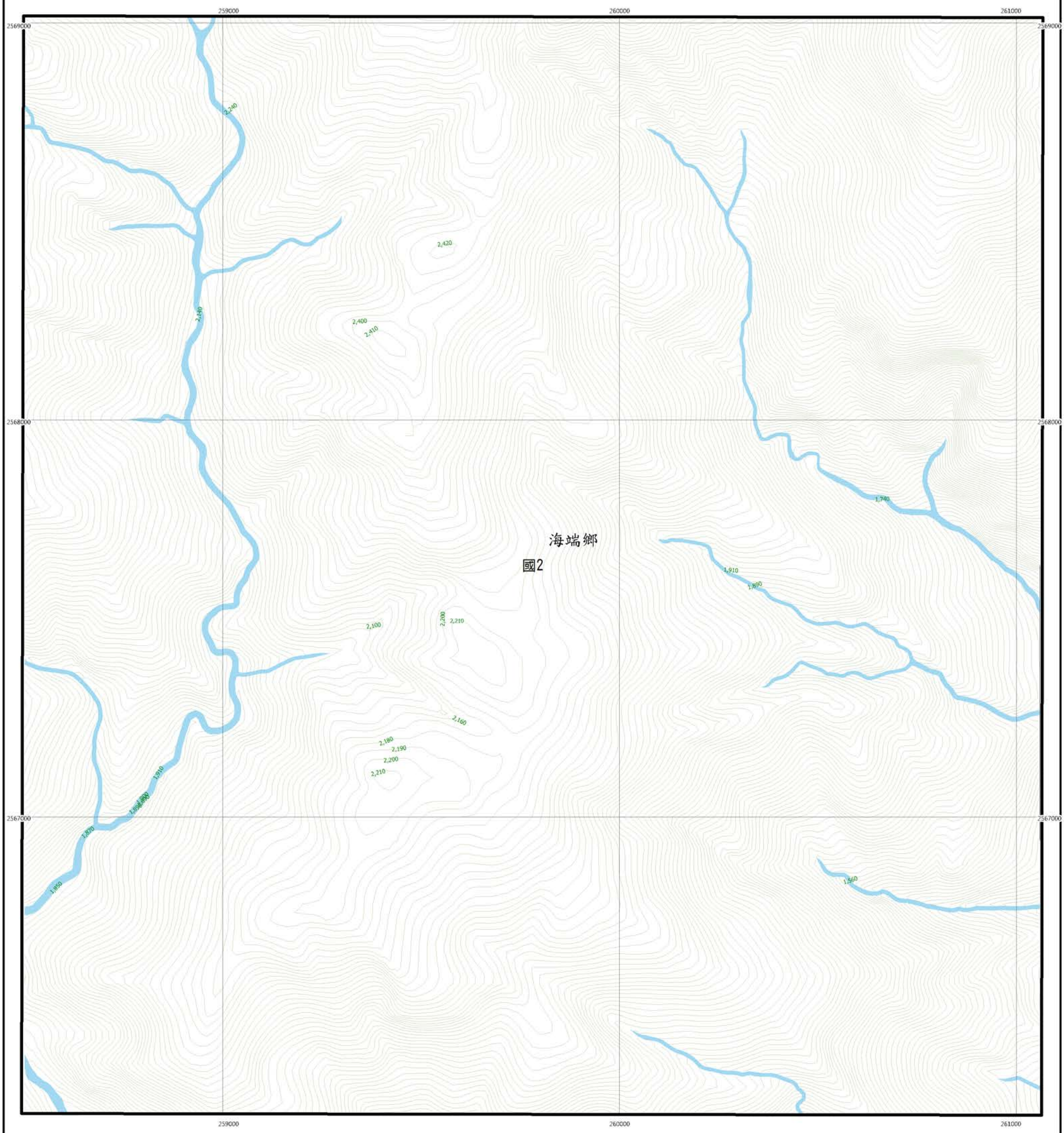

圖例

國土保育地區	海洋資源地區	農業發展地區	城鄉發展地區
國1 第一類	海1-1 第一類之一	農1 第一類	城1 第一類
國2 第二類	海1-2 第一類之二	農2 第二類	城2-1 第二類之一
國4 第四類	海2 第二類	農3 第三類	城2-2 第二類之二
	海3 第三類	農4 第四類	城2-3 第二類之三
		農4(原) 第四類(原)	城3 第三類

N　W　E　S

0　125　250 m

臺東縣海端鄉
等高線間隔：10公尺
高程：自臺灣平均海平面為零公尺起算
座標系統：1997台灣大地基準(TWD97)
主管機關：內政部
製圖機關：臺東縣政府地政處
製圖時間：中華民國113年12月

圖幅接合表

96193003 布拉克桑山(四) 第52頁	96193004 布拉克桑山(一) 第53頁	96193005 東興樂山(四) 第54頁
96193013 布拉克桑山(三) 第66頁	96193014 布拉克桑山(二) 第67頁	96193015 東興樂山(三) 第68頁
96193023 下馬(四) 第83頁	96193024 下馬(一) 第84頁	96193025 塔塔克(四) 第85頁

行政界線略圖

臺東縣
海端鄉

圖幅位置圖

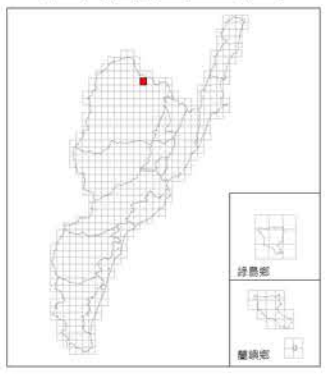

東舞樂山(三)

臺東縣國土功能分區圖

96193015

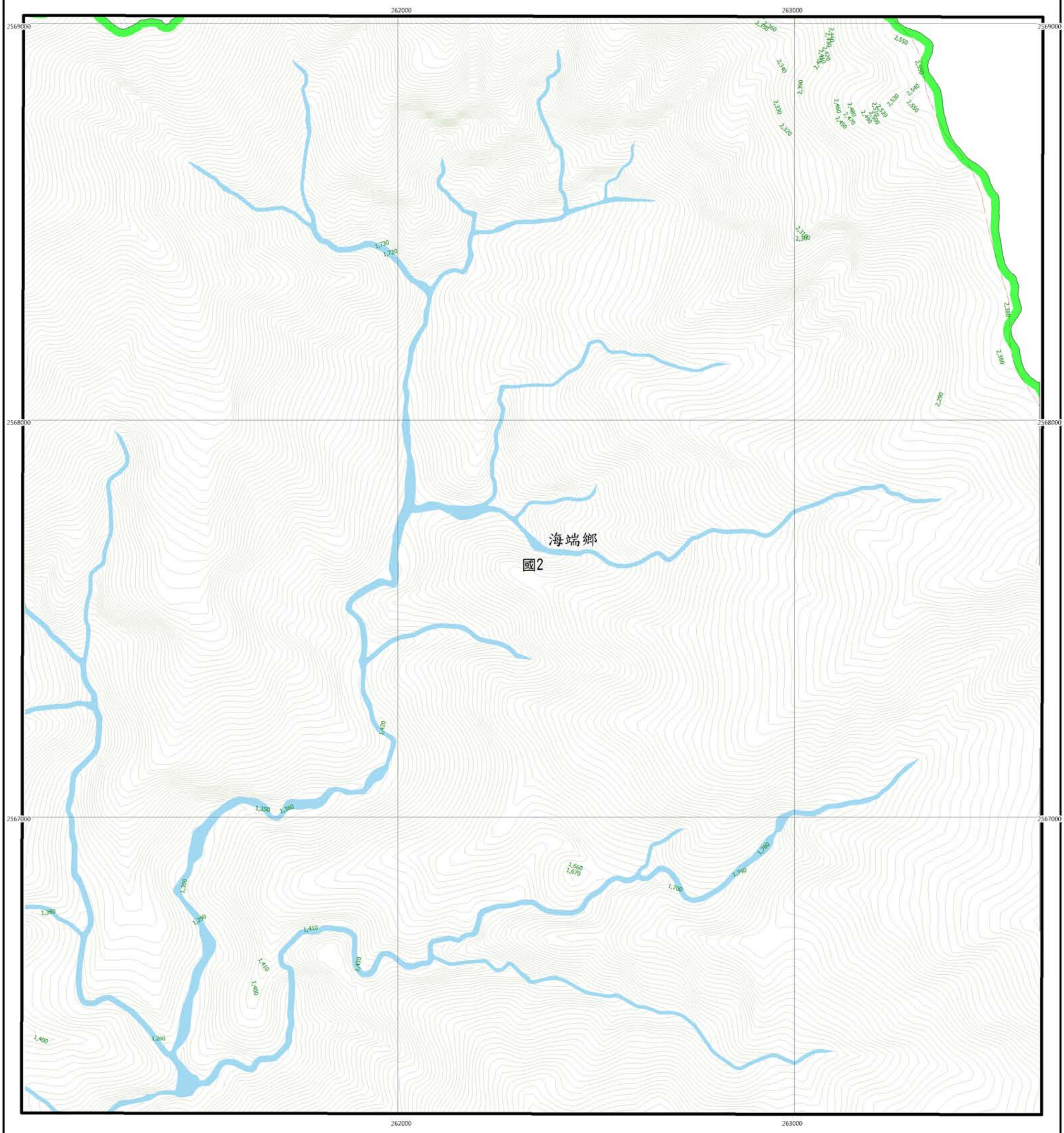

圖例

國土保育地區	海洋資源地區	農業發展地區	城鄉發展地區
國1 第一類	海1-1 第一類之一	農1 第一類	城1 第一類
國2 第二類	海1-2 第一類之二	農2 第二類	城2-1 第二類之一
國4 第四類	海2 第二類	農3 第三類	城2-2 第二類之二
	海3 第三類	農4 第四類	城2-3 第二類之三
		農4(原) 第四類(原)	城3 第三類

N W E S

0 125 250 m

臺東縣海端鄉
等高線間隔：10公尺
高程：自臺灣平均海平面為零公尺起算
座標系統：1997台灣大地基準(TWD97)
主管機關：內政部
製圖機關：臺東縣政府地政處
製圖時間：中華民國113年12月

圖幅接合表

96193004 布拉克桑山(一) 第53頁	96193005 東舞樂山(四) 第54頁	
96193014 布拉克桑山(二) 第67頁	96193015 東舞樂山(三) 第68頁	96193016 東舞樂山(二) 第69頁
96193024 下馬(一) 第84頁	96193025 塔塔克(四) 第85頁	96193026 塔塔克(一) 第86頁

行政界線略圖

臺東縣
海端鄉

圖幅位置圖

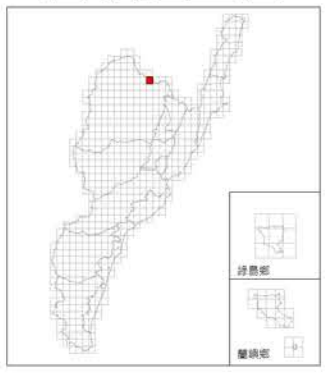

東舞樂山(二)

臺東縣國土功能分區圖

96193016

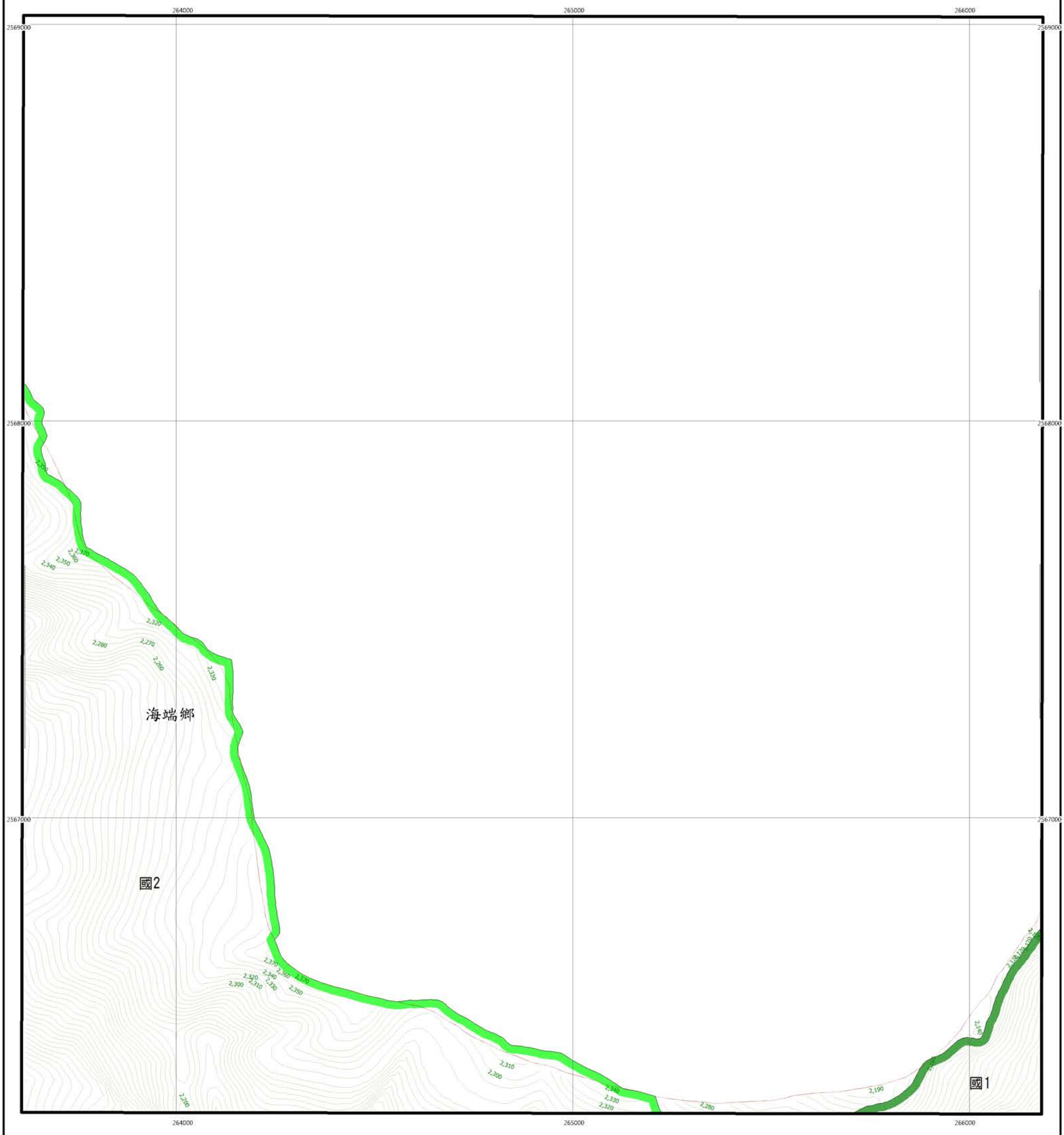

圖例

國土保育地區	海洋資源地區	農業發展地區	城鄉發展地區
國1 第一類	海1-1 第一類之一	農1 第一類	城1 第一類
國2 第二類	海1-2 第一類之二	農2 第二類	城2-1 第二類之一
國4 第四類	海2 第二類	農3 第三類	城2-2 第二類之二
	海3 第三類	農4 第四類	城2-3 第二類之三
		農4(原) 第四類(原)	城3 第三類

N W E S

0 125 250 m

臺東縣海端鄉
等高線間隔：10公尺
高程：自臺灣平均海平面為零公尺起算
座標系統：1997台灣大地基準(TWD97)
主管機關：內政部
製圖機關：臺東縣政府地政處
製圖時間：中華民國113年12月

圖幅接合表

96193005 東舞樂山(四) 第54頁		
96193015 東舞樂山(三) 第68頁	96193016 東舞樂山(二) 第69頁	96193017 崙天山(三) 第70頁
96193025 塔塔克(四) 第85頁	96193026 塔塔克(一) 第86頁	96193027 龍泉(四) 第87頁

行政界線略圖



圖幅位置圖

崙天山(三)

臺東縣國土功能分區圖　　96193017

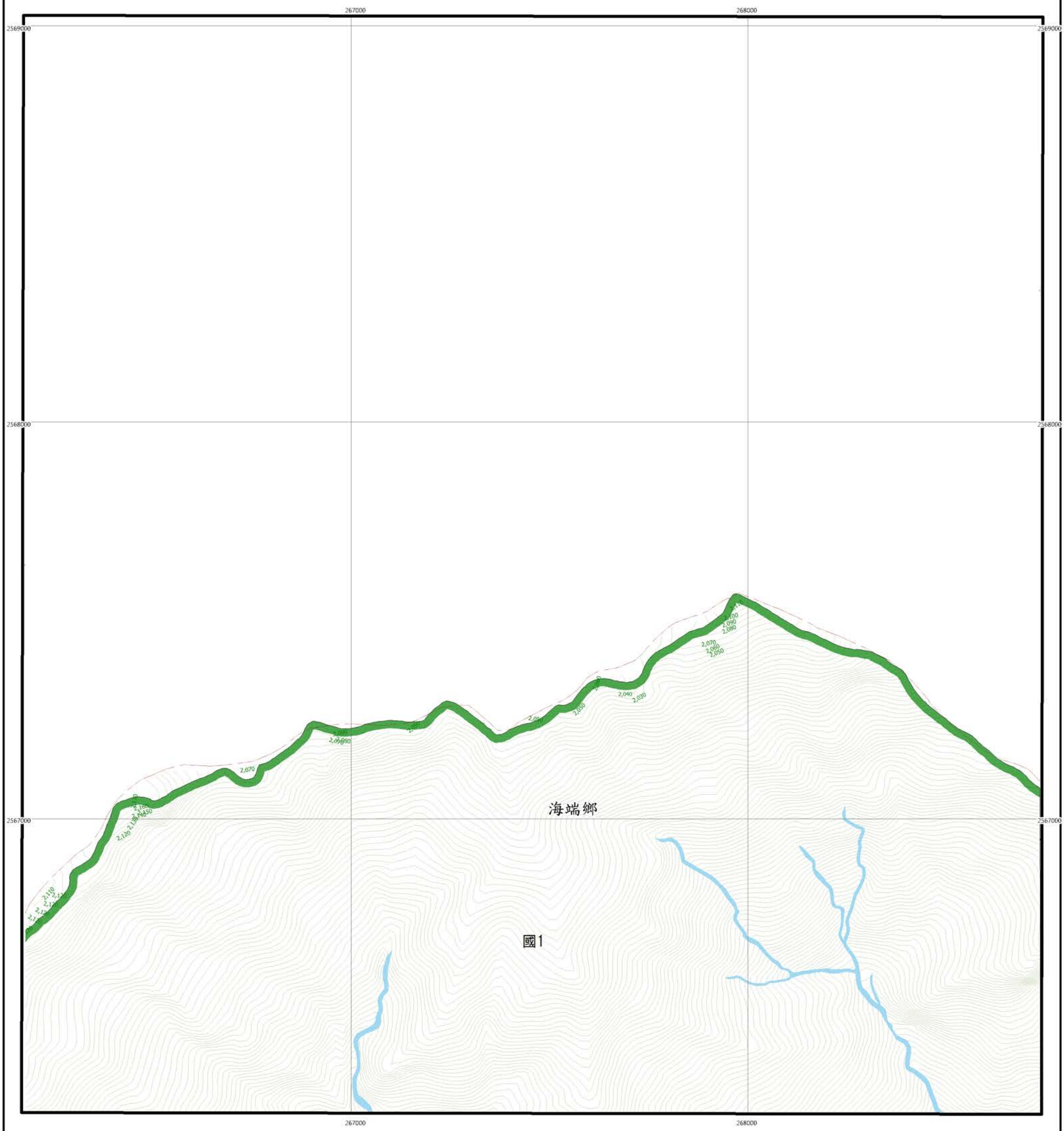

圖例

國土保育地區	海洋資源地區	農業發展地區	城鄉發展地區
國1 第一類	海1-1 第一類之一	農1 第一類	城1 第一類
國2 第二類	海1-2 第一類之二	農2 第二類	城2-1 第二類之一
國4 第四類	海2 第二類	農3 第三類	城2-2 第二類之二
	海3 第三類	農4 第四類	城2-3 第二類之三
		農4(原) 第四類(原)	城3 第三類

N W E S

0 125 250 m

臺東縣海端鄉
等高線間隔：10公尺
高程：自臺灣平均海平面為零公尺起算
座標系統：1997台灣大地基準(TWD97)
主管機關：內政部
製圖機關：臺東縣政府地政處
製圖時間：中華民國113年12月

圖幅接合表

96193016 東舞樂山(二) 第69頁	96193017 崙天山(三) 第70頁	96193018 崙天山(二) 第71頁
96193026 塔塔克(一) 第86頁	96193027 龍泉(四) 第87頁	96193028 龍泉(一) 第88頁

行政界線略圖



圖幅位置圖

崙天山(二)

臺東縣國土功能分區圖　　96193018

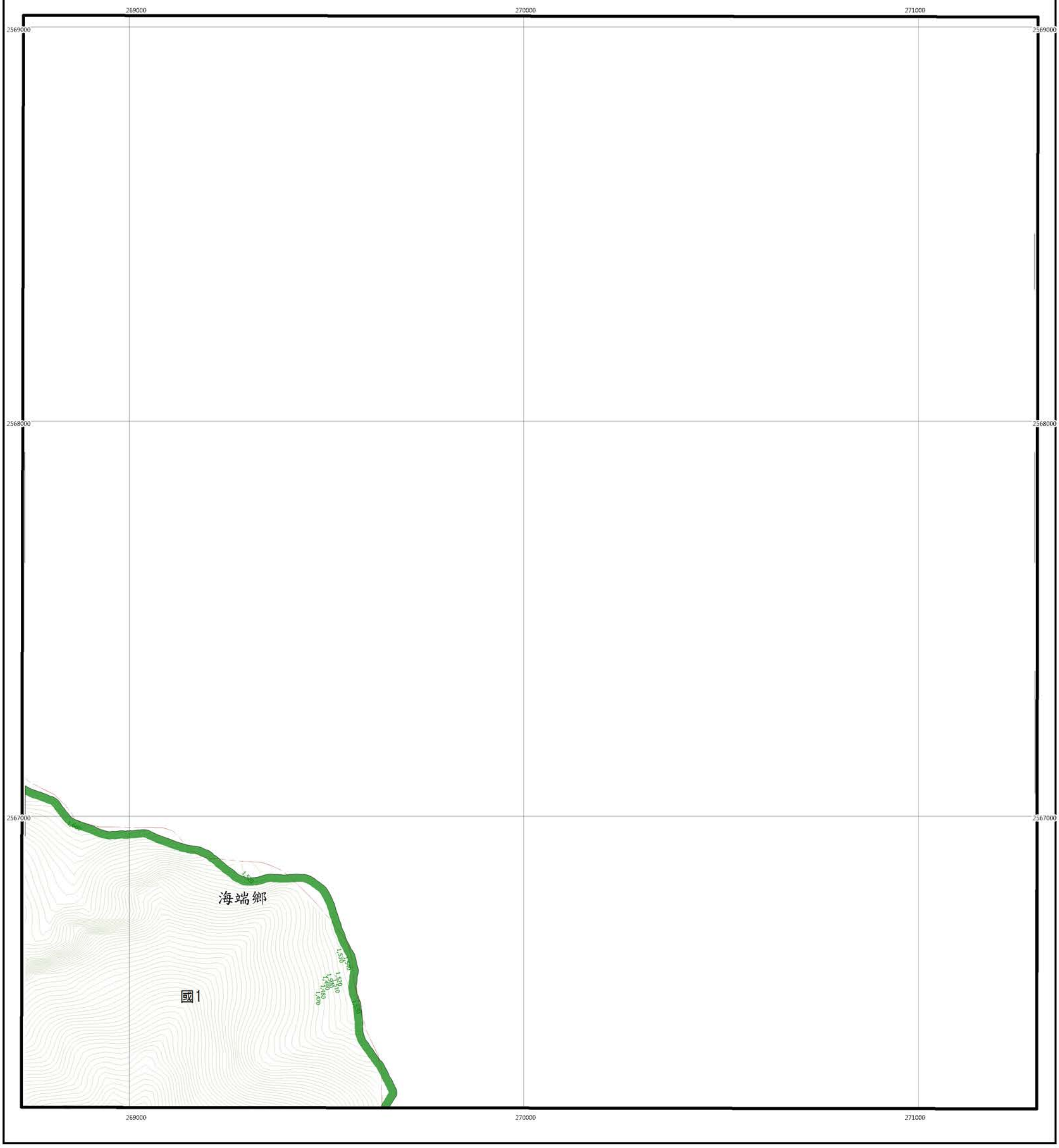

圖例

國土保育地區	海洋資源地區	農業發展地區	城鄉發展地區
國1 第一類	海1-1 第一類之一	農1 第一類	城1 第一類
國2 第二類	海1-2 第一類之二	農2 第二類	城2-1 第二類之一
國4 第四類	海2 第二類	農3 第三類	城2-2 第二類之二
	海3 第三類	農4 第四類	城2-3 第二類之三
		農4(原) 第四類(原)	城3 第三類

N W E S

0 125 250 m

臺東縣海端鄉
等高線間隔：10公尺
高程：自臺灣平均海平面為零公尺起算
座標系統：1997台灣大地基準(TWD97)
主管機關：內政部
製圖機關：臺東縣政府地政處
製圖時間：中華民國113年12月

圖幅接合表

96193017 崙天山(三) 第70頁	96193018 崙天山(二) 第71頁
96193027 龍泉(四) 第87頁	96193028 龍泉(一) 第88頁

行政界線略圖

圖幅位置圖

寶石

臺東縣國土功能分區圖

96192014

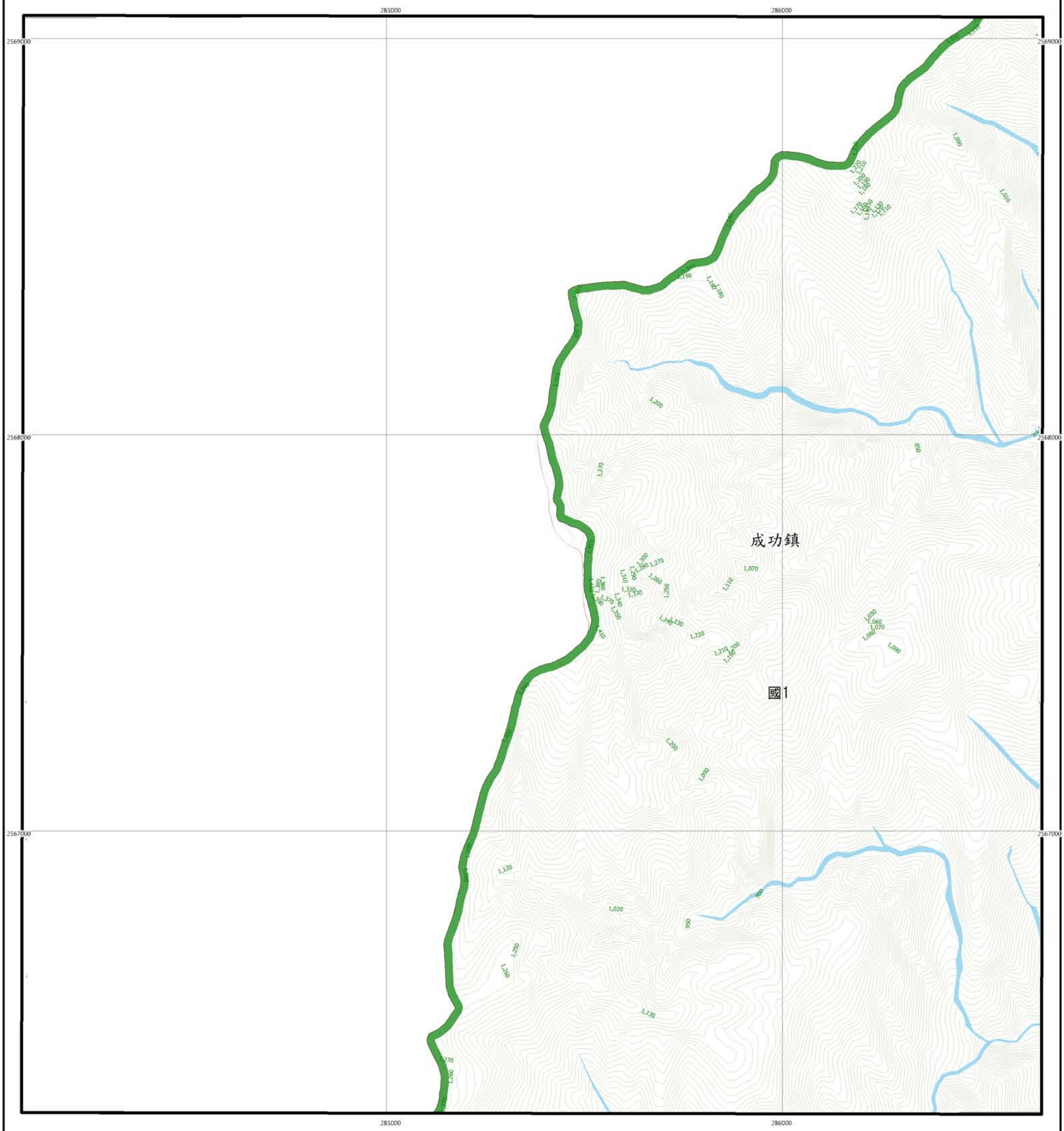

圖例

國土保育地區	海洋資源地區	農業發展地區	城鄉發展地區
國1 第一類	海1-1 第一類之一	農1 第一類	城1 第一類
國2 第二類	海1-2 第一類之二	農2 第二類	城2-1 第二類之一
國4 第四類	海2 第二類	農3 第三類	城2-2 第二類之二
	海3 第三類	農4 第四類	城2-3 第二類之三
		農4(原) 第四類(原)	城3 第三類

N
W E
S

0 125 250 m

臺東縣成功鎮
等高線間隔：10公尺
高程：自臺灣平均海平面為零公尺起算
座標系統：1997台灣大地基準(TWD97)
主管機關：內政部
製圖機關：臺東縣政府地政處
製圖時間：中華民國113年12月

圖幅接合表

	96192004 雙溪仔 第55頁	96192005 大莊越 第56頁
	96192014 寶石 第72頁	96192015 大濱溪上游 第73頁
96192023 分水崙山 第89頁	96192024 成廣澳山 第90頁	96192025 開眼山(北部) 第91頁

行政界線略圖

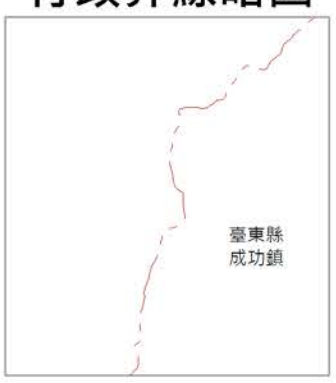

圖幅位置圖

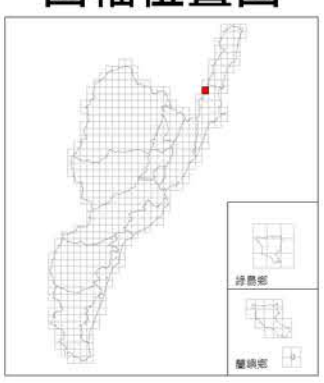

大濱溪上游

臺東縣國土功能分區圖　　96192015

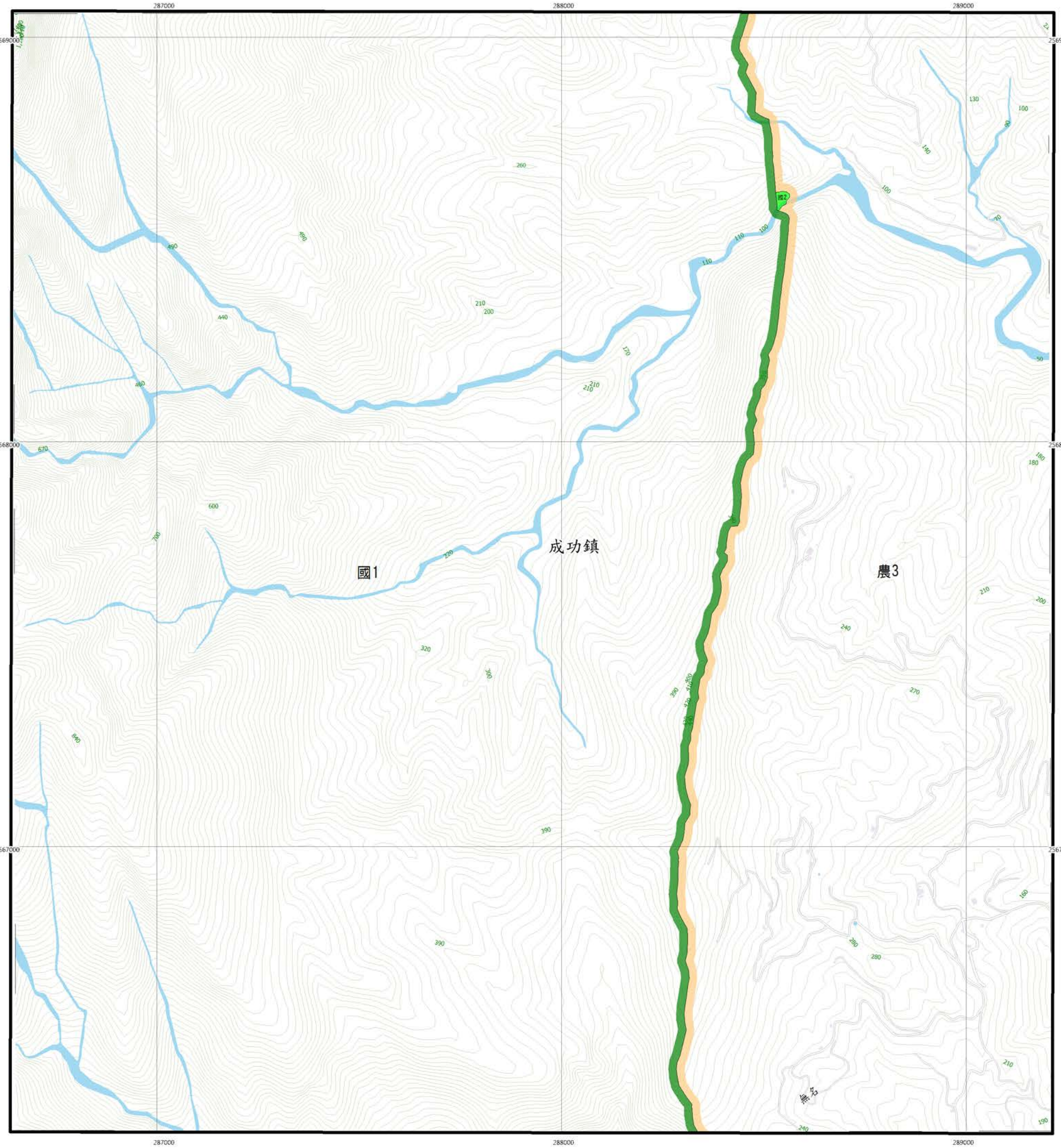

圖例

國土保育地區	海洋資源地區	農業發展地區	城鄉發展地區
國1 第一類	海1-1 第一類之一	農1 第一類	城1 第一類
國2 第二類	海1-2 第一類之二	農2 第二類	城2-1 第二類之一
國4 第四類	海2 第二類	農3 第三類	城2-2 第二類之二
	海3 第三類	農4 第四類	城2-3 第二類之三
		農4(原) 第四類(原)	城3 第三類

N
W E
S

0 125 250 m

臺東縣成功鎮
等高線間隔：10公尺
高程：自臺灣平均海平面為零公尺起算
座標系統：1997台灣大地基準(TWD97)
主管機關：內政部
製圖機關：臺東縣政府地政處
製圖時間：中華民國113年12月

圖幅接合表

96192004 雙溪仔 第55頁	96192005 大莊越 第56頁	96192006 八姑窪安 第57頁
96192014 寶石 第72頁	96192015 大濱溪上游 第73頁	96192016 宜灣 第74頁
96192024 成廣澳山 第90頁	96192025 開眼山(北部) 第91頁	96192026 重安 第92頁

行政界線略圖

臺東縣
成功鎮

圖幅位置圖

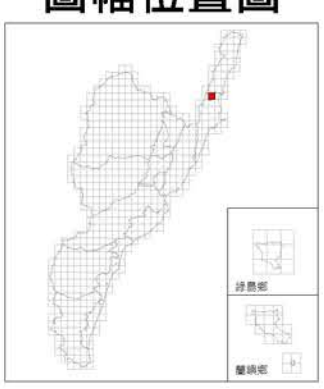

宜灣

臺東縣國土功能分區圖　　96192016

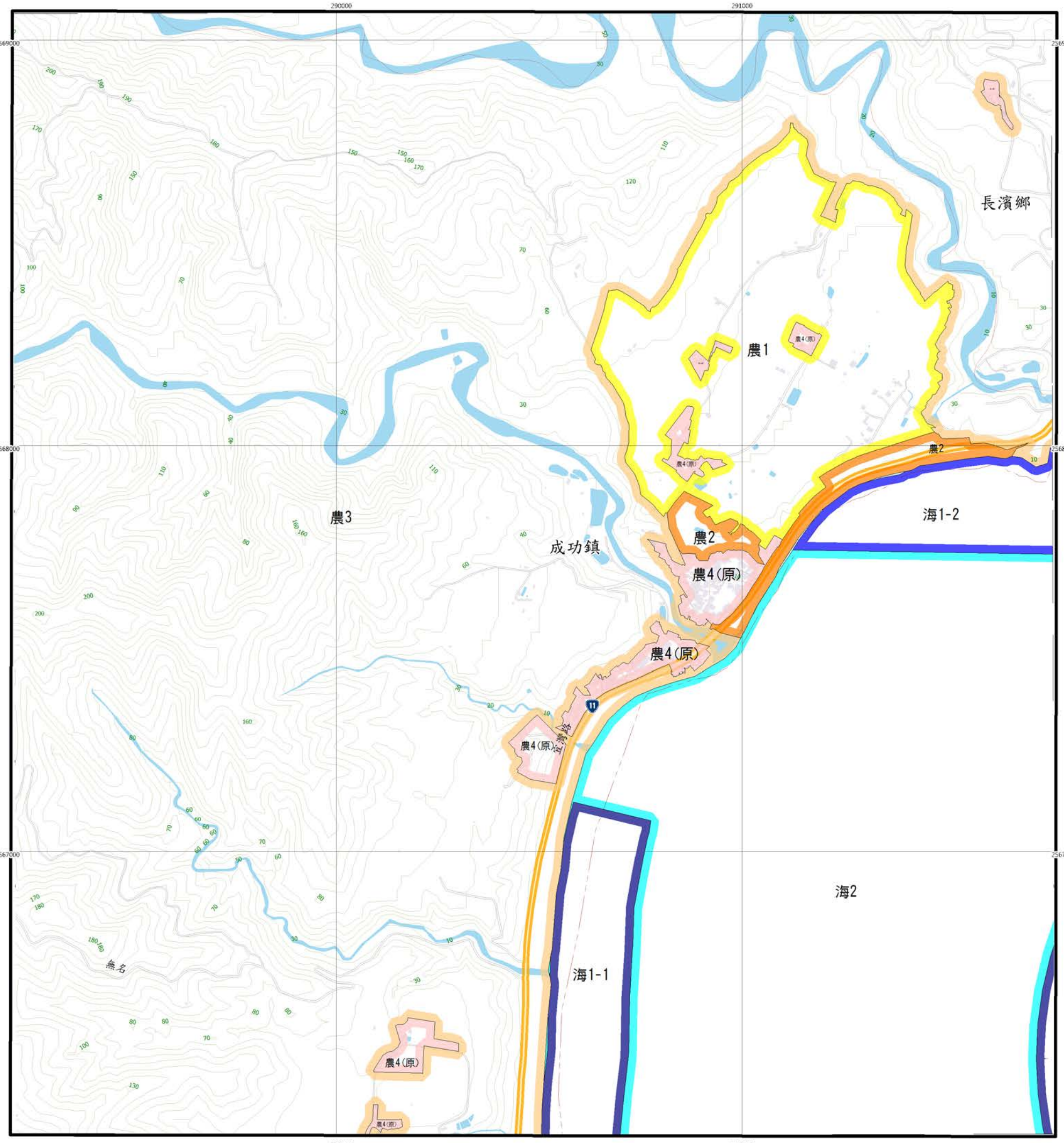

圖例

國土保育地區	海洋資源地區	農業發展地區	城鄉發展地區
國1 第一類	海1-1 第一類之一	農1 第一類	城1 第一類
國2 第二類	海1-2 第一類之二	農2 第二類	城2-1 第二類之一
國4 第四類	海2 第二類	農3 第三類	城2-2 第二類之二
	海3 第三類	農4 第四類	城2-3 第二類之三
		農4(原) 第四類(原)	城3 第三類

N W E S

0 125 250 m

臺東縣成功鎮、長濱鄉
等高線間隔：10公尺
高程：自臺灣平均海平面為零公尺起算
座標系統：1997台灣大地基準(TWD97)
主管機關：內政部
製圖機關：臺東縣政府地政處
製圖時間：中華民國113年12月

圖幅接合表

96192005 大旺越 第56頁	96192006 八姑窪安 第57頁	96192007 寧埔 第58頁
96192015 大濱溪上游 第73頁	96192016 宜灣 第74頁	96192017 堺橋 第75頁
96192025 開眼山(北部) 第91頁	96192026 重安 第92頁	

行政界線略圖

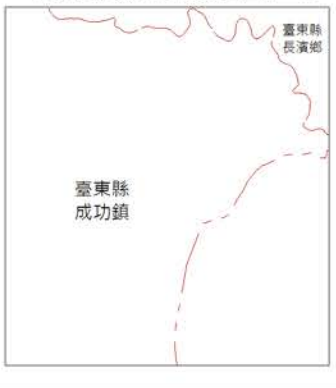

圖幅位置圖

堺橋

臺東縣國土功能分區圖　　96192017

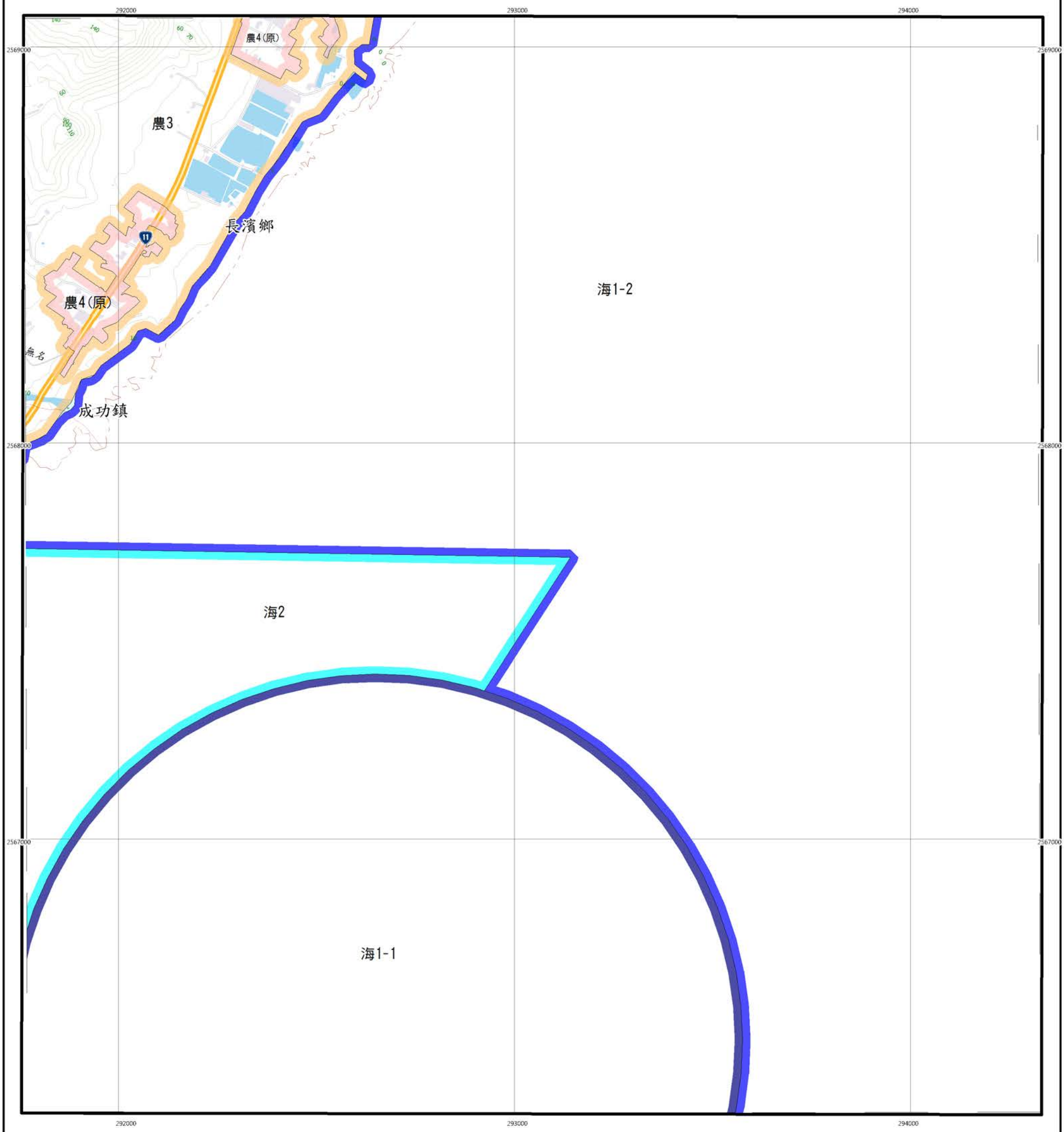

圖例

國土保育地區	海洋資源地區	農業發展地區	城鄉發展地區
國1 第一類	海1-1 第一類之一	農1 第一類	城1 第一類
國2 第二類	海1-2 第一類之二	農2 第二類	城2-1 第二類之一
國4 第四類	海2 第二類	農3 第三類	城2-2 第二類之二
	海3 第三類	農4 第四類	城2-3 第二類之三
		農4(原) 第四類(原)	城3 第三類

N
W E
S

0 125 250 m

臺東縣成功鎮、長濱鄉
等高線間隔：10公尺
高程：自臺灣平均海平面為零公尺起算
座標系統：1997台灣大地基準(TWD97)
主管機關：內政部
製圖機關：臺東縣政府地政處
製圖時間：中華民國113年12月

圖幅接合表

96192006 八姑窪安 第57頁	96192007 事埔 第58頁	
96192016 宜灣 第74頁	96192017 堺橋 第75頁	
96192026 重安 第92頁		

行政界線略圖

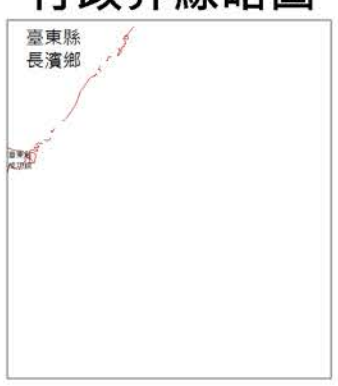

圖幅位置圖

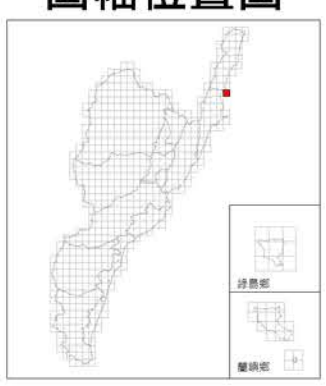

小關山(一)

臺東縣國土功能分區圖

95192026

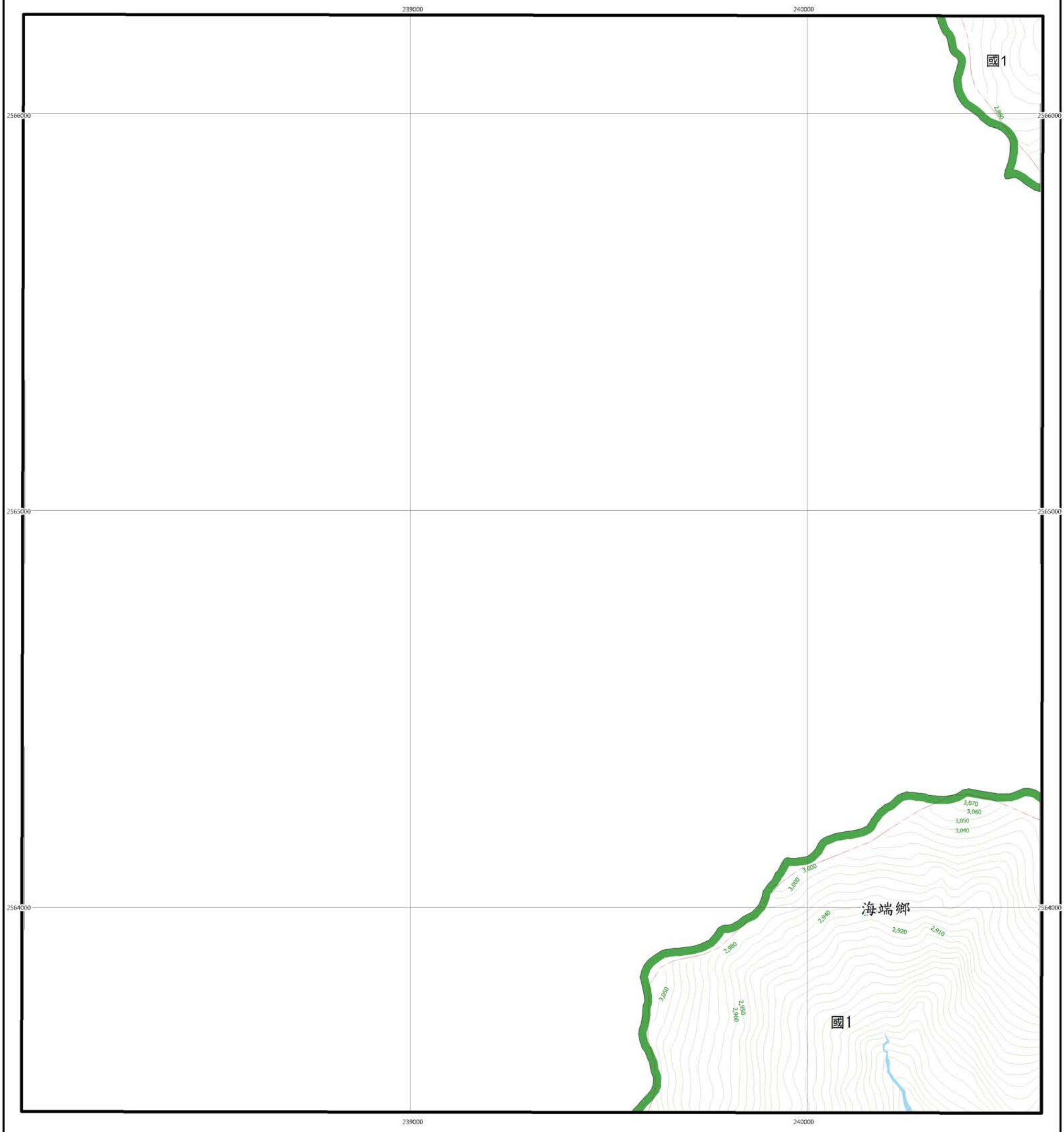

圖例

國土保育地區	海洋資源地區	農業發展地區	城鄉發展地區
國1 第一類	海1-1 第一類之一	農1 第一類	城1 第一類
國2 第二類	海1-2 第一類之二	農2 第二類	城2-1 第二類之一
國4 第四類	海2 第二類	農3 第三類	城2-2 第二類之二
	海3 第三類	農4 第四類	城2-3 第二類之三
		農4(原) 第四類(原)	城3 第三類

N W E S

0 125 250 m

臺東縣海端鄉
等高線間隔：10公尺
高程：自臺灣平均海平面為零公尺起算
座標系統：1997台灣大地基準(TWD97)
主管機關：內政部
製圖機關：臺東縣政府地政處
製圖時間：中華民國113年12月

圖幅接合表

	95192016 鐵本山(二) 第59頁	95192017 關山(三) 第60頁
	95192026 小關山(一) 第76頁	95192027 笹場山(四) 第77頁
95192035 小關山(三) 第93頁	95192036 小關山(二) 第94頁	95192037 笹場山(三) 第95頁

行政界線略圖



圖幅位置圖

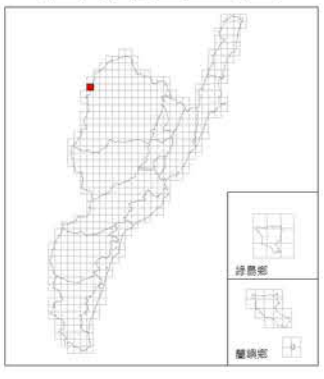

笹場山(四)

臺東縣國土功能分區圖　　95192027

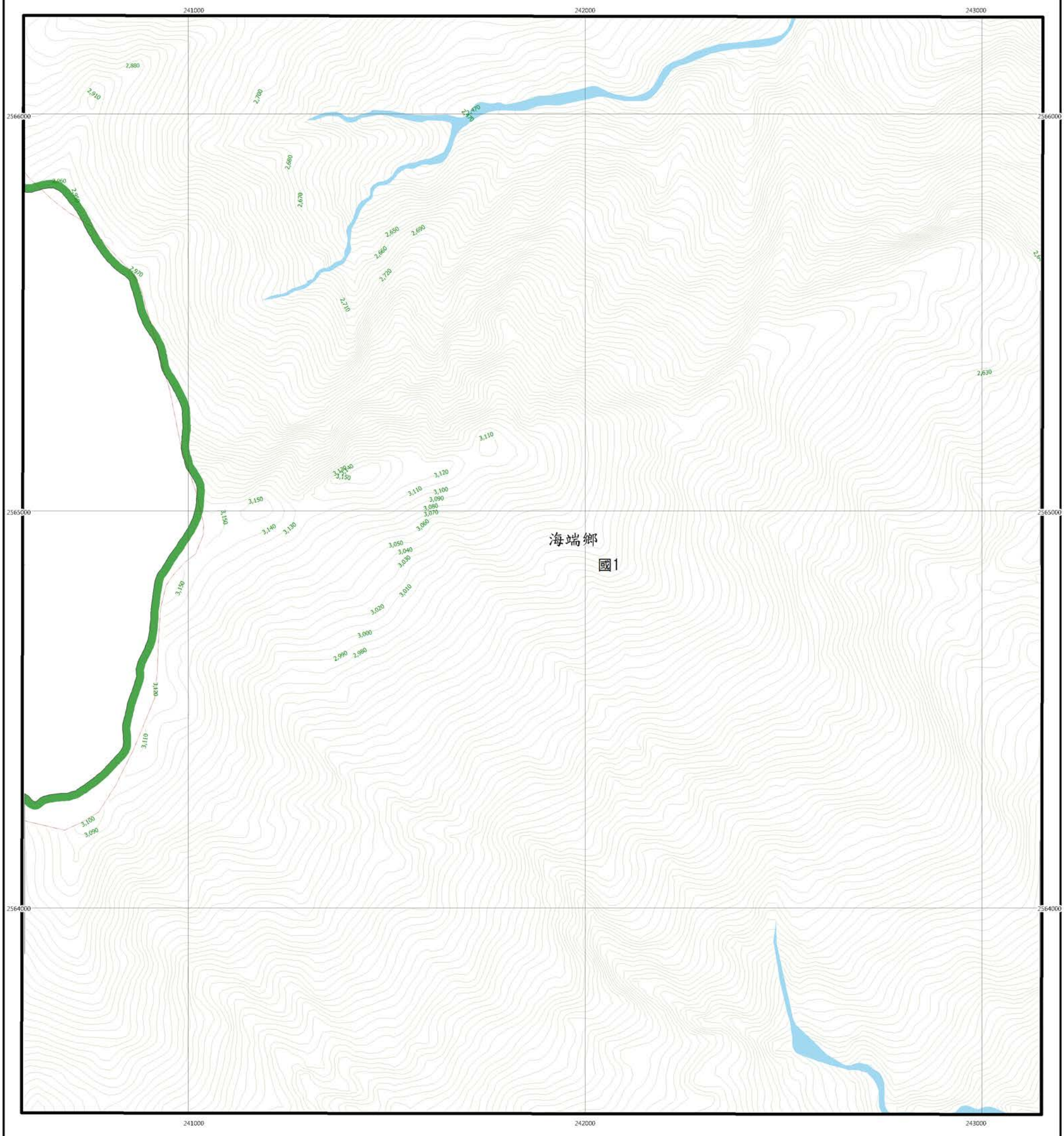

圖例

國土保育地區	海洋資源地區	農業發展地區	城鄉發展地區
國1 第一類	海1-1 第一類之一	農1 第一類	城1 第一類
國2 第二類	海1-2 第一類之二	農2 第二類	城2-1 第二類之一
國4 第四類	海2 第二類	農3 第三類	城2-2 第二類之二
	海3 第三類	農4 第四類	城2-3 第二類之三
		農4(原) 第四類(原)	城3 第三類

N W E S

0 125 250 m

臺東縣海端鄉
等高線間隔：10公尺
高程：自臺灣平均海平面為零公尺起算
座標系統：1997台灣大地基準(TWD97)
主管機關：內政部
製圖機關：臺東縣政府地政處
製圖時間：中華民國113年12月

圖幅接合表

95192016 鎮本山(二) 第59頁	95192017 關山(三) 第60頁	95192018 關山(二) 第61頁
95192026 小關山(一) 第76頁	95192027 笹場山(四) 第77頁	95192028 笹場山(一) 第78頁
95192036 小關山(二) 第94頁	95192037 笹場山(三) 第95頁	95192038 笹場山(二) 第96頁

行政界線略圖

圖幅位置圖

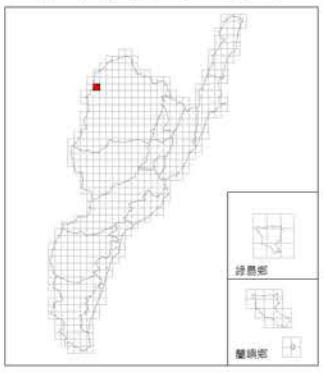

笹場山(一)

臺東縣國土功能分區圖

95192028

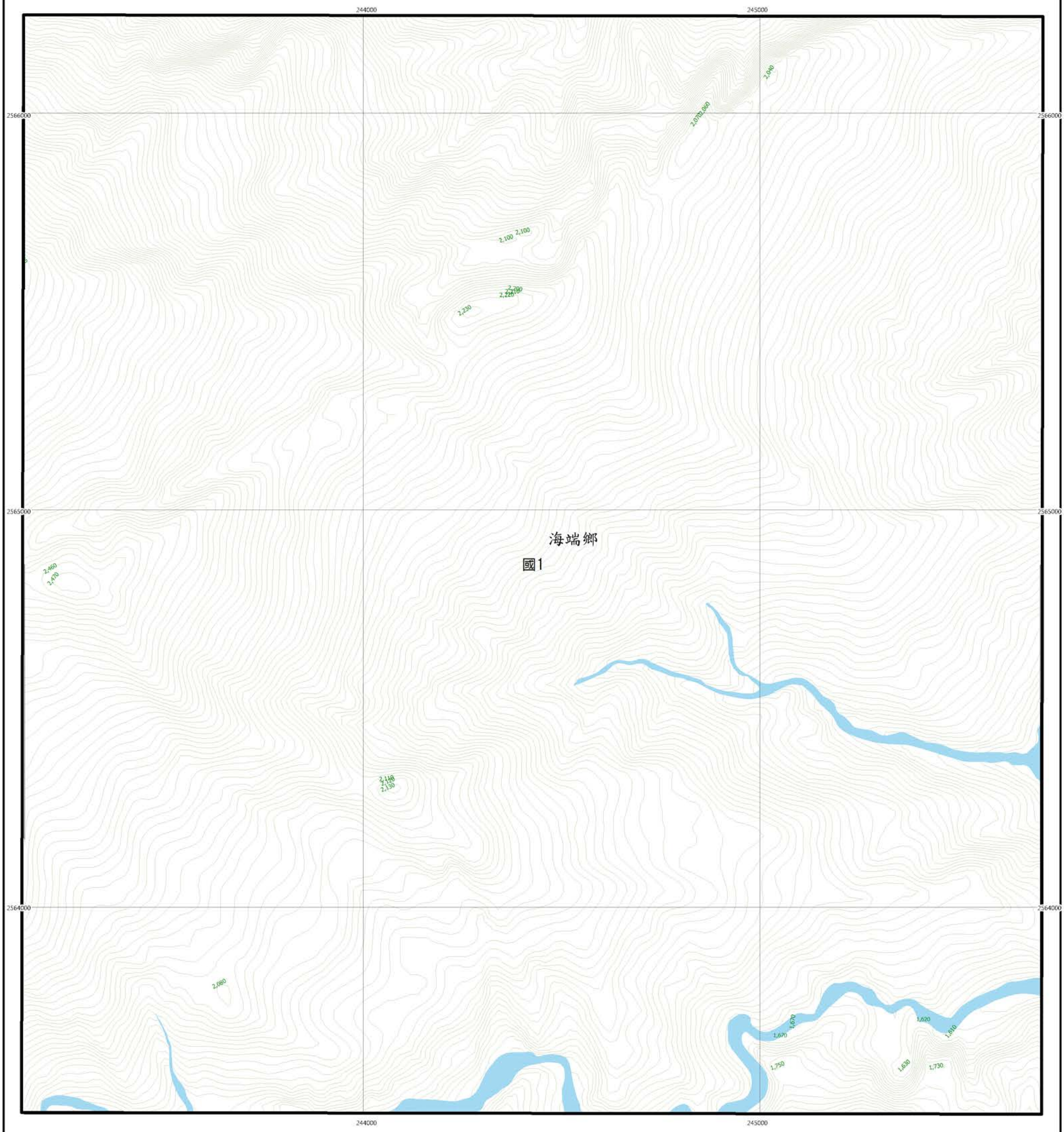

圖例

國土保育地區	海洋資源地區	農業發展地區	城鄉發展地區
國1 第一類	海1-1 第一類之一	農1 第一類	城1 第一類
國2 第二類	海1-2 第一類之二	農2 第二類	城2-1 第二類之一
國4 第四類	海2 第二類	農3 第三類	城2-2 第二類之二
	海3 第三類	農4 第四類	城2-3 第二類之三
		農4(原) 第四類(原)	城3 第三類

N
W E
S

0 125 250 m

臺東縣海端鄉
等高線間隔：10公尺
高程：自臺灣平均海平面為零公尺起算
座標系統：1997台灣大地基準(TWD97)
主管機關：內政部
製圖機關：臺東縣政府地政處
製圖時間：中華民國113年12月

圖幅接合表

95192017 關山(三) 第60頁	95192018 關山(二) 第61頁	95192019 向陽(三) 第62頁
95192027 笹場山(四) 第77頁	95192028 笹場山(一) 第78頁	95192029 保亲員南(四) 第79頁
95192037 笹場山(三) 第95頁	95192038 笹場山(二) 第96頁	95192039 保亲員南(三) 第97頁

行政界線略圖

臺東縣
海端鄉

圖幅位置圖

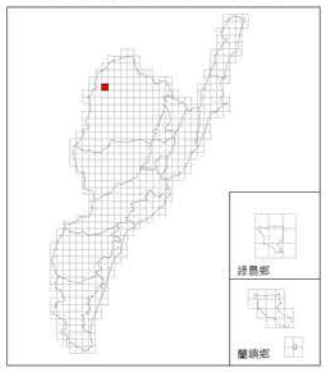

保奈具南(四)

臺東縣國土功能分區圖　　95192029

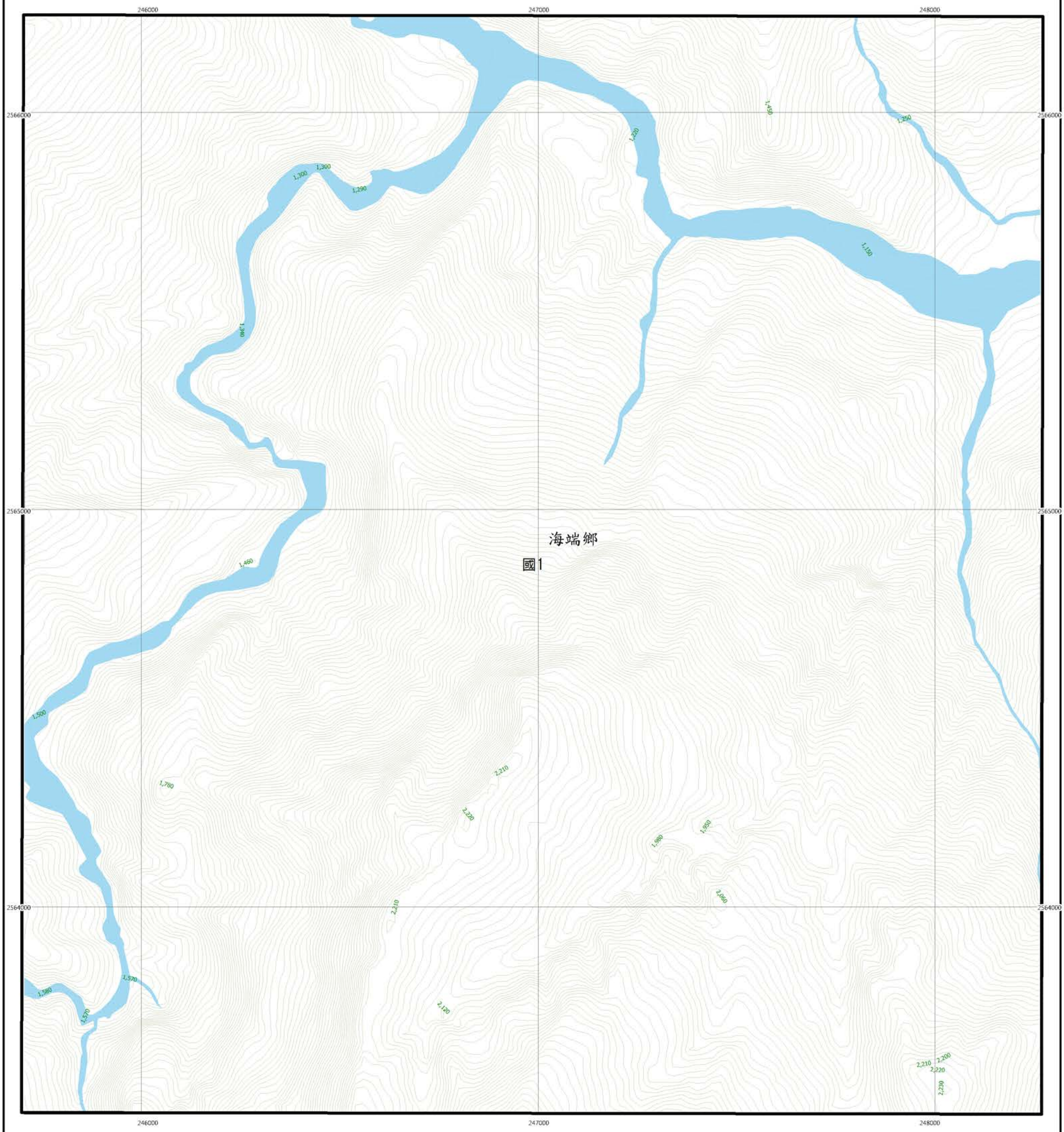

圖例

國土保育地區	海洋資源地區	農業發展地區	城鄉發展地區
國1 第一類	海1-1 第一類之一	農1 第一類	城1 第一類
國2 第二類	海1-2 第一類之二	農2 第二類	城2-1 第二類之一
國4 第四類	海2 第二類	農3 第三類	城2-2 第二類之二
	海3 第三類	農4 第四類	城2-3 第二類之三
		農4(原) 第四類(原)	城3 第三類

N
W　E
S

0　125　250 m

臺東縣海端鄉
等高線間隔：10公尺
高程：自臺灣平均海平面為零公尺起算
座標系統：1997台灣大地基準(TWD97)
主管機關：內政部
製圖機關：臺東縣政府地政處
製圖時間：中華民國113年12月

圖幅接合表

95192018 關山(二) 第61頁	95192019 向陽(三) 第62頁	95192020 向陽(二) 第63頁
95192028 笓場山(一) 第78頁	95192029 保奈具南(四) 第79頁	95192030 保奈具南(一) 第80頁
95192038 笓場山(二) 第96頁	95192039 保奈具南(三) 第97頁	95192040 保奈具南(二) 第98頁

行政界線略圖

臺東縣
海端鄉

圖幅位置圖

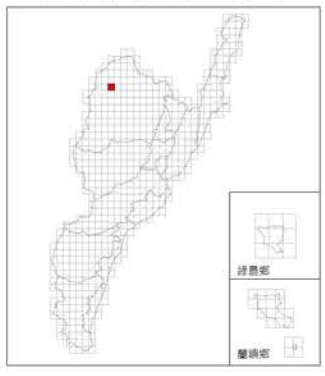

保奈具南(一)

臺東縣國土功能分區圖　　95192030

圖例

國土保育地區	海洋資源地區	農業發展地區	城鄉發展地區
國1 第一類	海1-1 第一類之一	農1 第一類	城1 第一類
國2 第二類	海1-2 第一類之二	農2 第二類	城2-1 第二類之一
國4 第四類	海2 第二類	農3 第三類	城2-2 第二類之二
	海3 第三類	農4 第四類	城2-3 第二類之三
		農4(原) 第四類(原)	城3 第三類

N
W　E
S

0　125　250 m

臺東縣海端鄉
等高線間隔：10公尺
高程：自臺灣平均海平面為零公尺起算
座標系統：1997台灣大地基準(TWD97)
主管機關：內政部
製圖機關：臺東縣政府地政處
製圖時間：中華民國113年12月

圖幅接合表

95192019 向陽(三) 第62頁	95192020 向陽(二) 第63頁	96193011 果園(三) 第64頁
95192029 保奈具南(四) 第79頁	95192030 保奈具南(一) 第80頁	96193021 利稻(四) 第81頁
95192039 保奈具南(三) 第97頁	95192040 保奈具南(二) 第98頁	96193031 利稻(三) 第99頁

行政界線略圖

臺東縣
海端鄉

圖幅位置圖

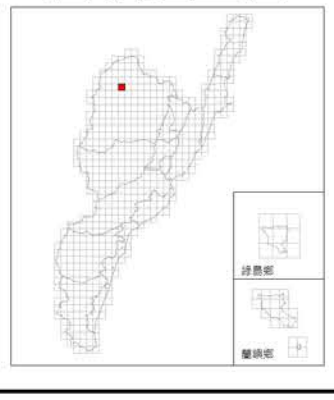

利稻(四)

臺東縣國土功能分區圖　　96193021

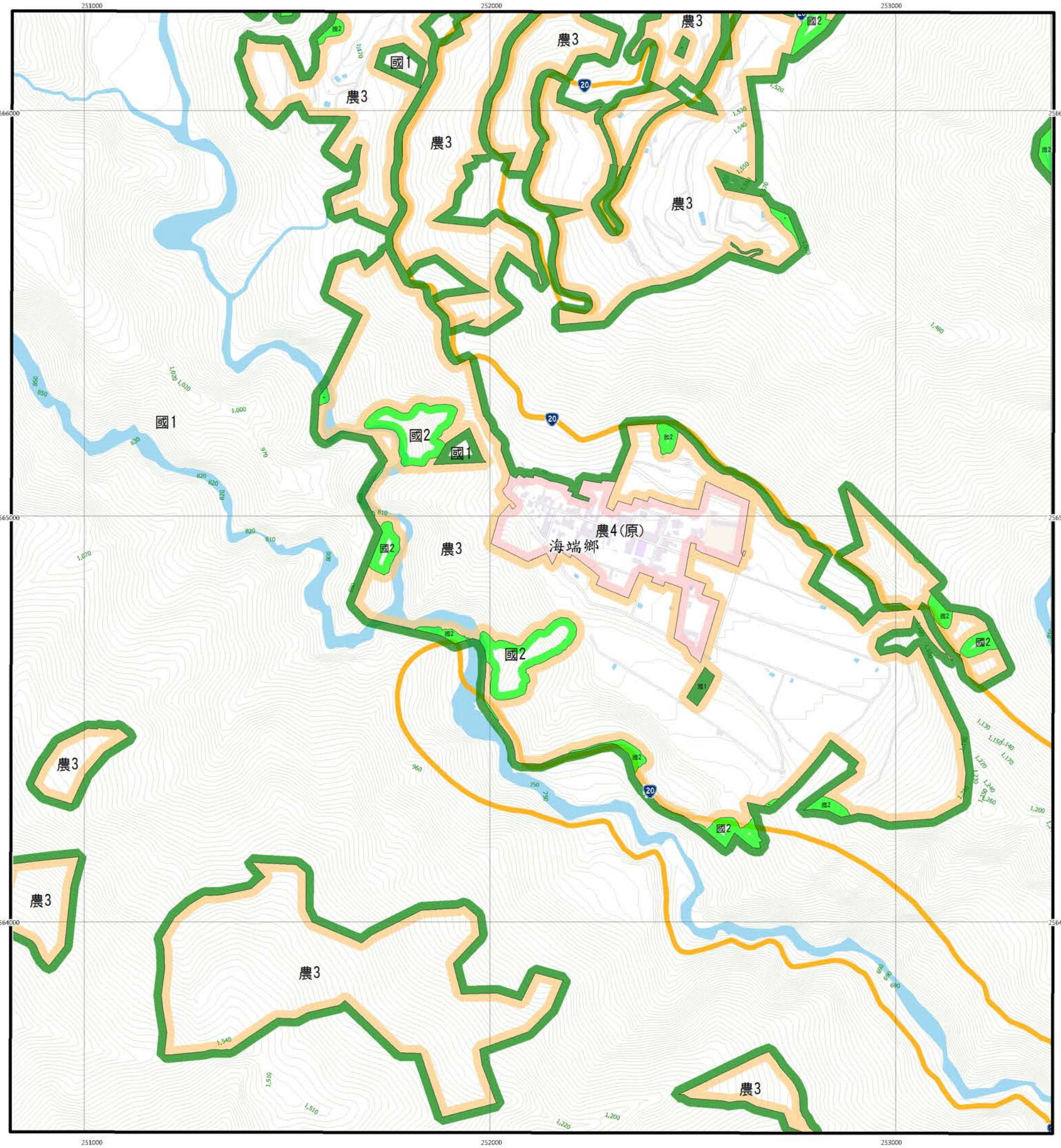

圖例

國土保育地區		海洋資源地區		農業發展地區		城鄉發展地區	
國1	第一類	海1-1	第一類之一	農1	第一類	城1	第一類
國2	第二類	海1-2	第一類之二	農2	第二類	城2-1	第二類之一
國4	第四類	海2	第二類	農3	第三類	城2-2	第二類之二
		海3	第三類	農4	第四類	城2-3	第二類之三
				農4(原)	第四類(原)	城3	第三類

N
W E
S

0 125 250 m

臺東縣海端鄉
等高線間隔：10公尺
高程：自臺灣平均海平面為零公尺起算
座標系統：1997台灣大地基準(TWD97)
主管機關：內政部
製圖機關：臺東縣政府地政處
製圖時間：中華民國113年12月

圖幅接合表

95192020 向陽(二) 第63頁	96193011 果園(三) 第64頁	96193012 果園(二) 第65頁
95192030 保亲員南(一) 第80頁	96193021 利稻(四) 第81頁	96193022 利稻(一) 第82頁
95192040 保亲員南(二) 第98頁	96193031 利稻(三) 第99頁	96193032 利稻(二) 第100頁

行政界線略圖

臺東縣
海端鄉

圖幅位置圖

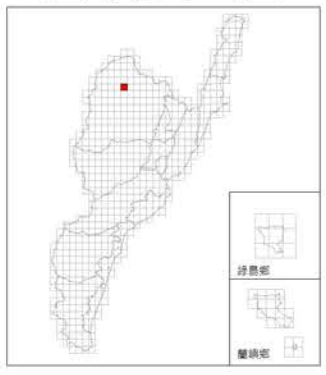

利稻(一)

臺東縣國土功能分區圖　　96193022

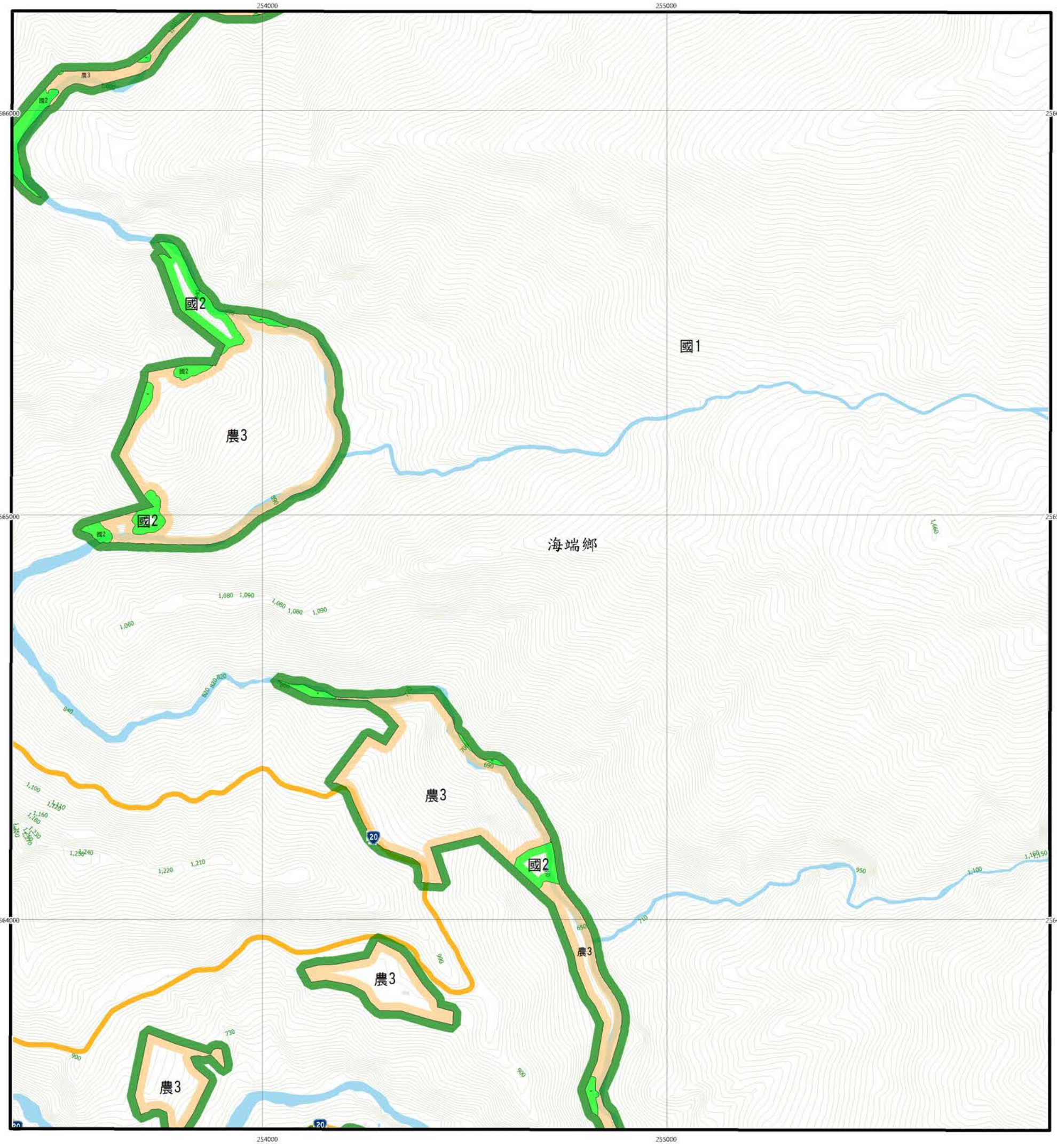

圖例

國土保育地區	海洋資源地區	農業發展地區	城鄉發展地區
國1 第一類	海1-1 第一類之一	農1 第一類	城1 第一類
國2 第二類	海1-2 第一類之二	農2 第二類	城2-1 第二類之一
國4 第四類	海2 第二類	農3 第三類	城2-2 第二類之二
	海3 第三類	農4 第四類	城2-3 第二類之三
		農4(原) 第四類(原)	城3 第三類

N
W　E
S

0　125　250 m

臺東縣海端鄉
等高線間隔：10公尺
高程：自臺灣平均海平面為零公尺起算
座標系統：1997台灣大地基準(TWD97)
主管機關：內政部
製圖機關：臺東縣政府地政處
製圖時間：中華民國113年12月

圖幅接合表

96193011 栗園(三) 第64頁	96193012 栗園(二) 第65頁	96193013 布拉克桑山(三) 第66頁
96193021 利稻(四) 第81頁	96193022 利稻(一) 第82頁	96193023 下馬(四) 第83頁
96193031 利稻(三) 第99頁	96193032 利稻(二) 第100頁	96193033 下馬(三) 第101頁

行政界線略圖

臺東縣
海端鄉

圖幅位置圖

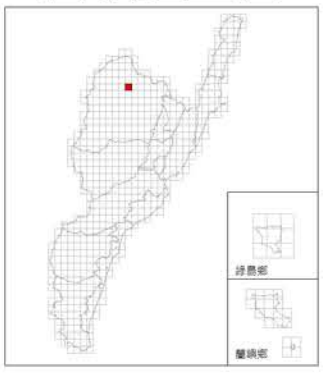

下馬(四)

臺東縣國土功能分區圖

96193023

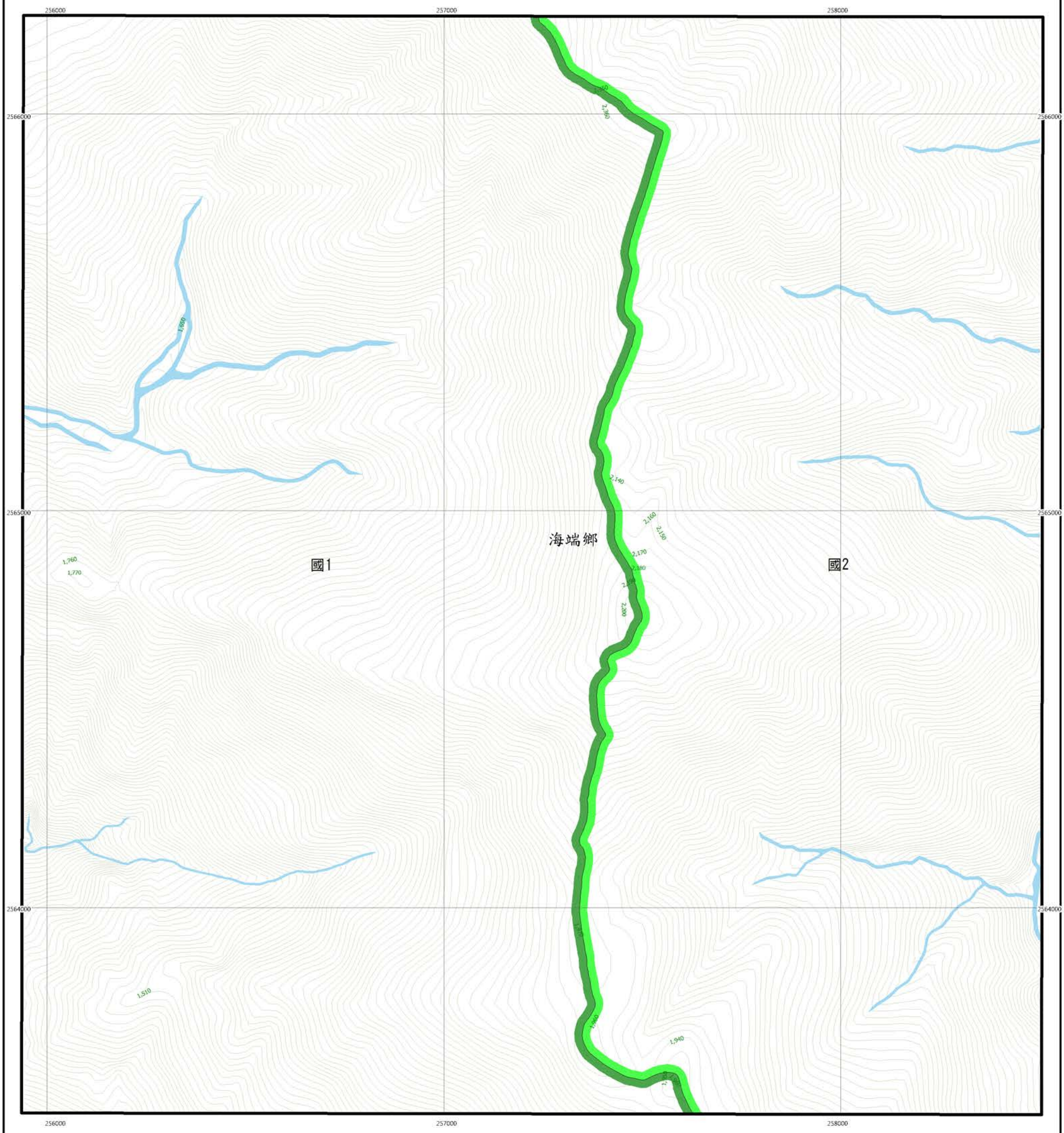

圖例

國土保育地區	海洋資源地區	農業發展地區	城鄉發展地區
國1 第一類	海1-1 第一類之一	農1 第一類	城1 第一類
國2 第二類	海1-2 第一類之二	農2 第二類	城2-1 第二類之一
國4 第四類	海2 第二類	農3 第三類	城2-2 第二類之二
	海3 第三類	農4 第四類	城2-3 第二類之三
		農4(原) 第四類(原)	城3 第三類

N
W E
S

0 125 250 m

臺東縣海端鄉
等高線間隔：10公尺
高程：自臺灣平均海平面為零公尺起算
座標系統：1997台灣大地基準(TWD97)
主管機關：內政部
製圖機關：臺東縣政府地政處
製圖時間：中華民國113年12月

圖幅接合表

96193012 果園(二) 第65頁	96193013 布拉克桑山(三) 第66頁	96193014 布拉克桑山(二) 第67頁
96193022 利稻(一) 第82頁	96193023 下馬(四) 第83頁	96193024 下馬(一) 第84頁
96193032 利稻(二) 第100頁	96193033 下馬(三) 第101頁	96193034 下馬(二) 第102頁

行政界線略圖

臺東縣
海端鄉

圖幅位置圖

下馬(一)

臺東縣國土功能分區圖

96193024

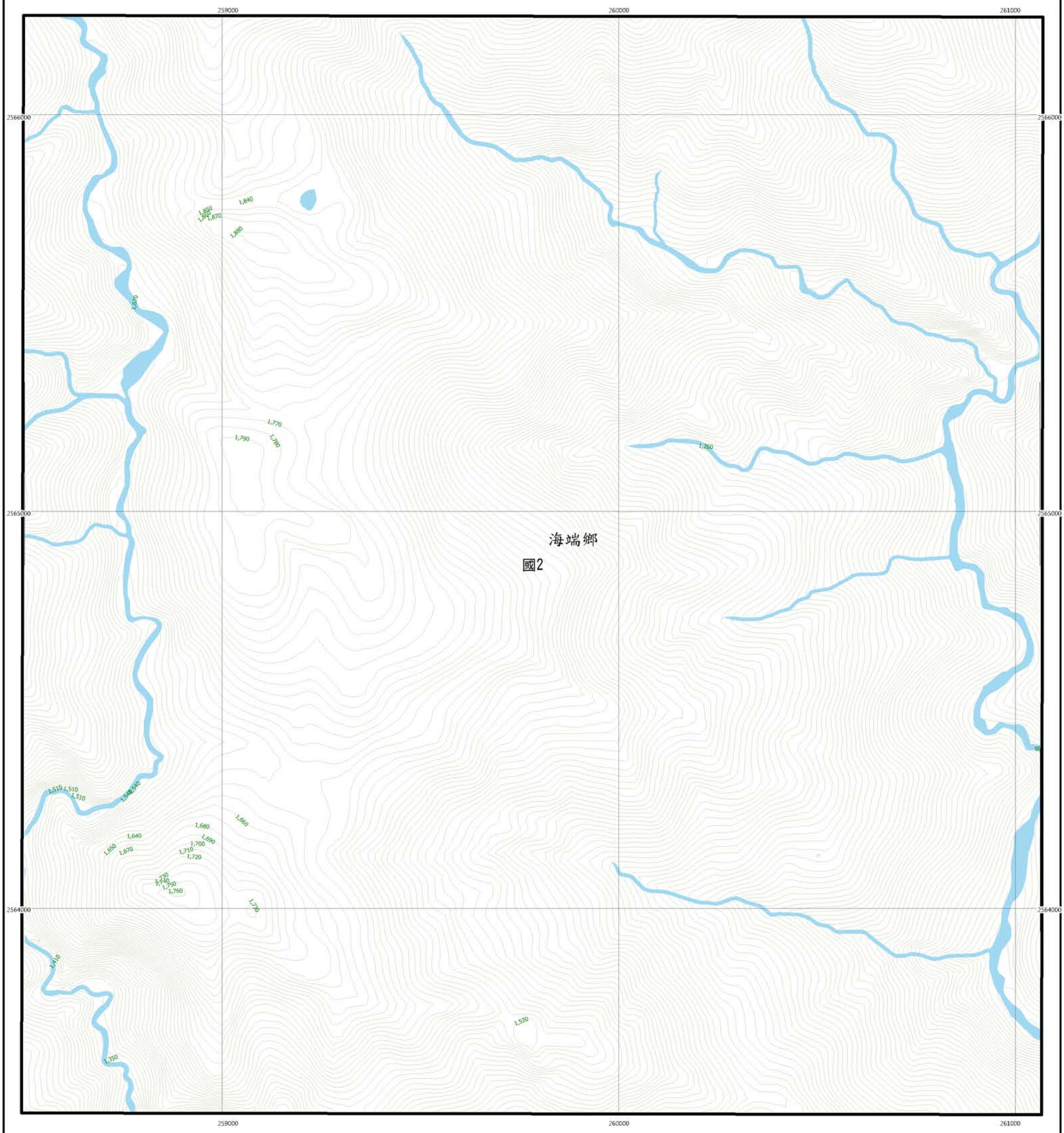

圖例

國土保育地區	海洋資源地區	農業發展地區	城鄉發展地區
國1 第一類	海1-1 第一類之一	農1 第一類	城1 第一類
國2 第二類	海1-2 第一類之二	農2 第二類	城2-1 第二類之一
國4 第四類	海2 第二類	農3 第三類	城2-2 第二類之二
	海3 第三類	農4 第四類	城2-3 第二類之三
		農4(原) 第四類(原)	城3 第三類

N
W E
S

0 125 250 m

臺東縣海端鄉
等高線間隔：10公尺
高程：自臺灣平均海平面為零公尺起算
座標系統：1997台灣大地基準(TWD97)
主管機關：內政部
製圖機關：臺東縣政府地政處
製圖時間：中華民國113年12月

圖幅接合表

96193013 布拉克桑山(三) 第66頁	96193014 布拉克桑山(二) 第67頁	96193015 東舞樂山(三) 第68頁
96193023 下馬(四) 第83頁	96193024 下馬(一) 第84頁	96193025 塔塔克(四) 第85頁
96193033 下馬(三) 第101頁	96193034 下馬(二) 第102頁	96193035 塔塔克(三) 第103頁

行政界線略圖

臺東縣
海端鄉

圖幅位置圖

塔塔克(四)

臺東縣國土功能分區圖

96193025

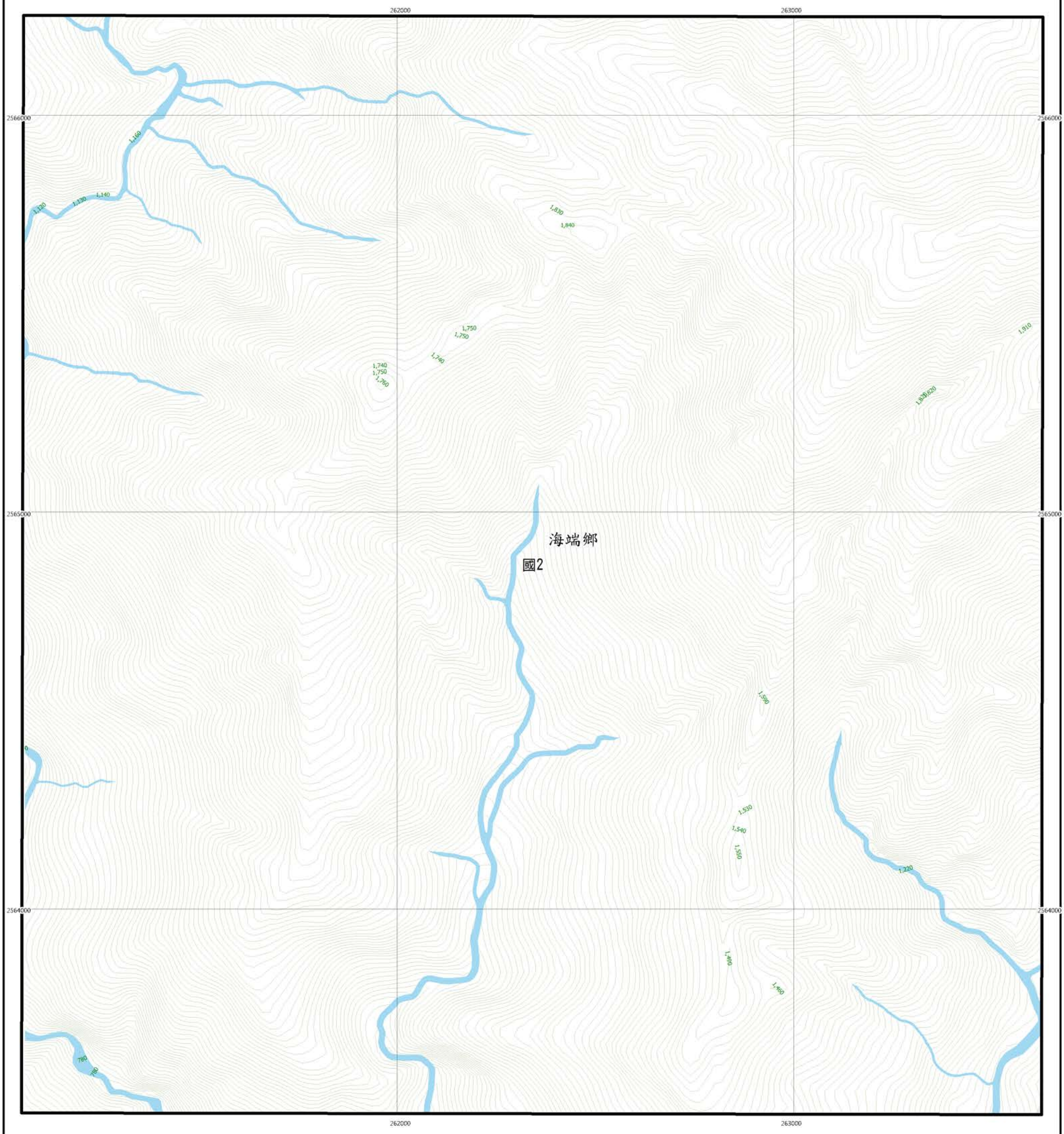

圖例

國土保育地區	海洋資源地區	農業發展地區	城鄉發展地區
國1 第一類	海1-1 第一類之一	農1 第一類	城1 第一類
國2 第二類	海1-2 第一類之二	農2 第二類	城2-1 第二類之一
國4 第四類	海2 第二類	農3 第三類	城2-2 第二類之二
	海3 第三類	農4 第四類	城2-3 第二類之三
		農4(原) 第四類(原)	城3 第三類

N W E S

0 125 250 m

臺東縣海端鄉
等高線間隔：10公尺
高程：自臺灣平均海平面為零公尺起算
座標系統：1997台灣大地基準(TWD97)
主管機關：內政部
製圖機關：臺東縣政府地政處
製圖時間：中華民國113年12月

圖幅接合表

96193014 布拉克桑山(二) 第67頁	96193015 東舞樂山(三) 第68頁	96193016 東舞樂山(二) 第69頁
96193024 下馬(一) 第84頁	96193025 塔塔克(四) 第85頁	96193026 塔塔克(一) 第86頁
96193034 下馬(二) 第102頁	96193035 塔塔克(三) 第103頁	96193036 塔塔克(二) 第104頁

行政界線略圖

臺東縣
海端鄉

圖幅位置圖

塔塔克(一)

臺東縣國土功能分區圖

96193026

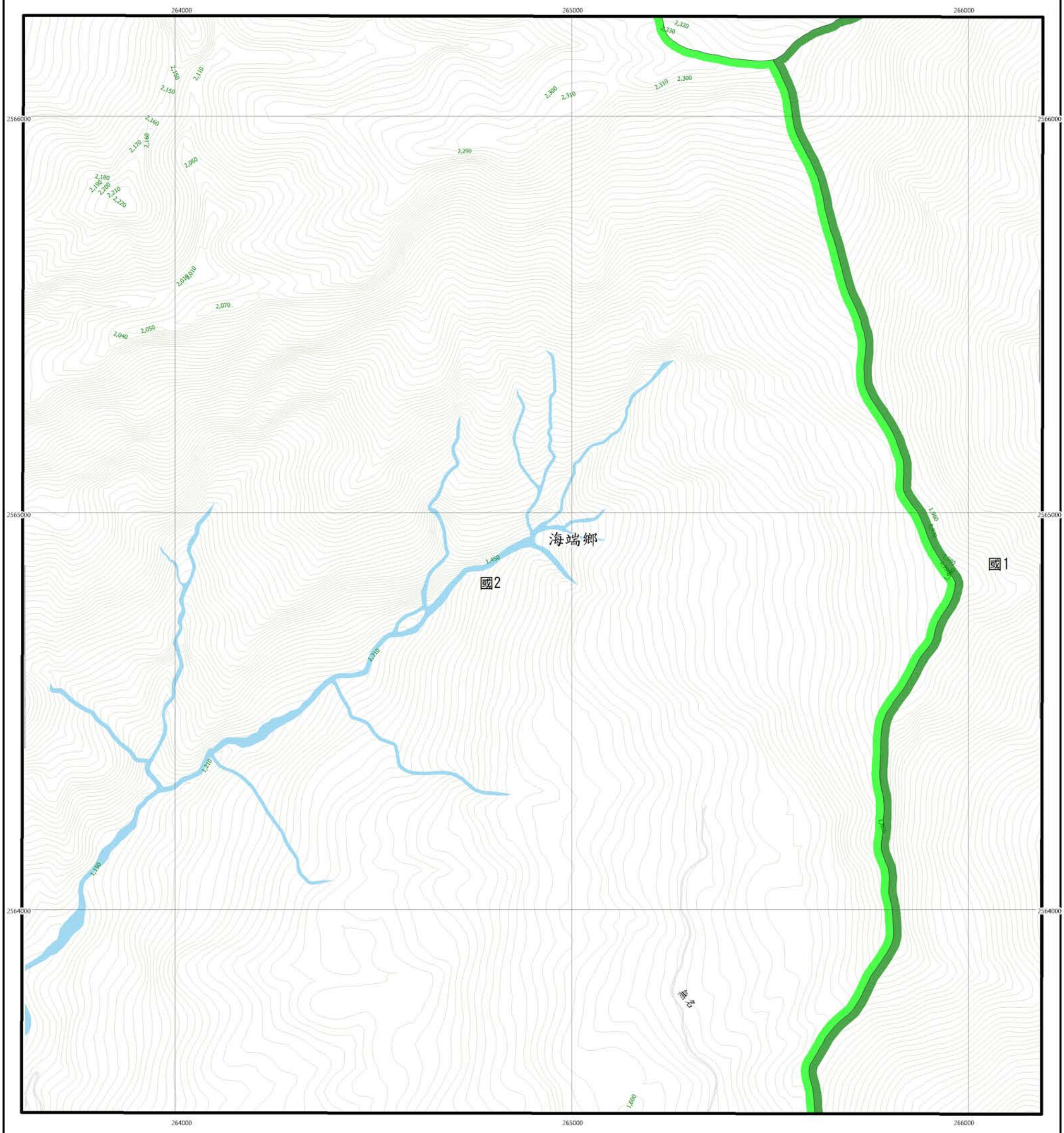

圖例

國土保育地區	海洋資源地區	農業發展地區	城鄉發展地區
國1 第一類	海1-1 第一類之一	農1 第一類	城1 第一類
國2 第二類	海1-2 第一類之二	農2 第二類	城2-1 第二類之一
國4 第四類	海2 第二類	農3 第三類	城2-2 第二類之二
	海3 第三類	農4 第四類	城2-3 第二類之三
		農4(原) 第四類(原)	城3 第三類

N W E S

0 125 250 m

臺東縣海端鄉
等高線間隔：10公尺
高程：自臺灣平均海平面為零公尺起算
座標系統：1997台灣大地基準(TWD97)
主管機關：內政部
製圖機關：臺東縣政府地政處
製圖時間：中華民國113年12月

圖幅接合表

96193015 東舞樂山(三) 第68頁	96193016 東舞樂山(二) 第69頁	96193017 南天山(三) 第70頁
96193025 塔塔克(四) 第85頁	96193026 塔塔克(一) 第86頁	96193027 龍泉(四) 第87頁
96193035 塔塔克(三) 第103頁	96193036 塔塔克(二) 第104頁	96193037 龍泉(三) 第105頁

行政界線略圖

臺東縣
海端鄉

圖幅位置圖

龍泉(四)

臺東縣國土功能分區圖

96193027

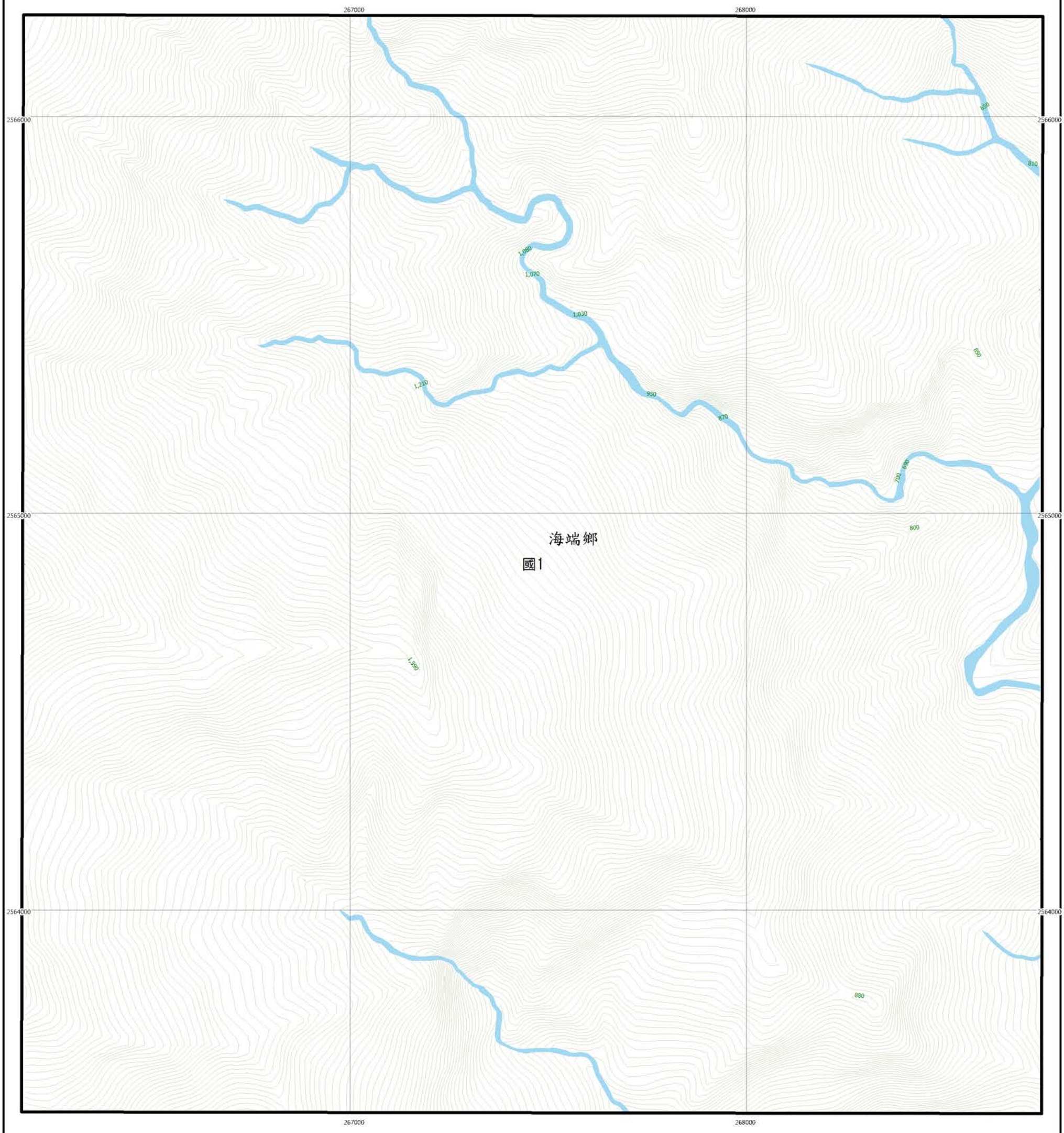

圖例

國土保育地區	海洋資源地區	農業發展地區	城鄉發展地區
國1 第一類	海1-1 第一類之一	農1 第一類	城1 第一類
國2 第二類	海1-2 第一類之二	農2 第二類	城2-1 第二類之一
國4 第四類	海2 第二類	農3 第三類	城2-2 第二類之二
	海3 第三類	農4 第四類	城2-3 第二類之三
		農4(原) 第四類(原)	城3 第三類

N W E S

0 125 250 m

臺東縣海端鄉
等高線間隔：10公尺
高程：自臺灣平均海平面為零公尺起算
座標系統：1997台灣大地基準(TWD97)
主管機關：內政部
製圖機關：臺東縣政府地政處
製圖時間：中華民國113年12月

圖幅接合表

96193016 東舞樂山(二) 第69頁	96193017 崙天山(三) 第70頁	96193018 崙天山(二) 第71頁
96193026 塔塔克(一) 第86頁	96193027 龍泉(四) 第87頁	96193028 龍泉(一) 第88頁
96193036 塔塔克(二) 第104頁	96193037 龍泉(三) 第105頁	96193038 龍泉(二) 第106頁

行政界線略圖

臺東縣
海端鄉

圖幅位置圖

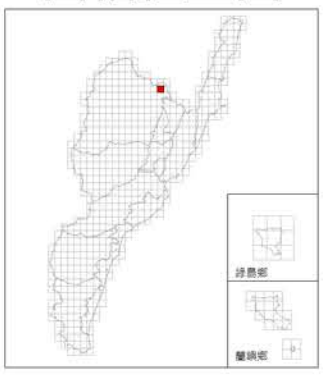

龍泉(一)

臺東縣國土功能分區圖

96193028

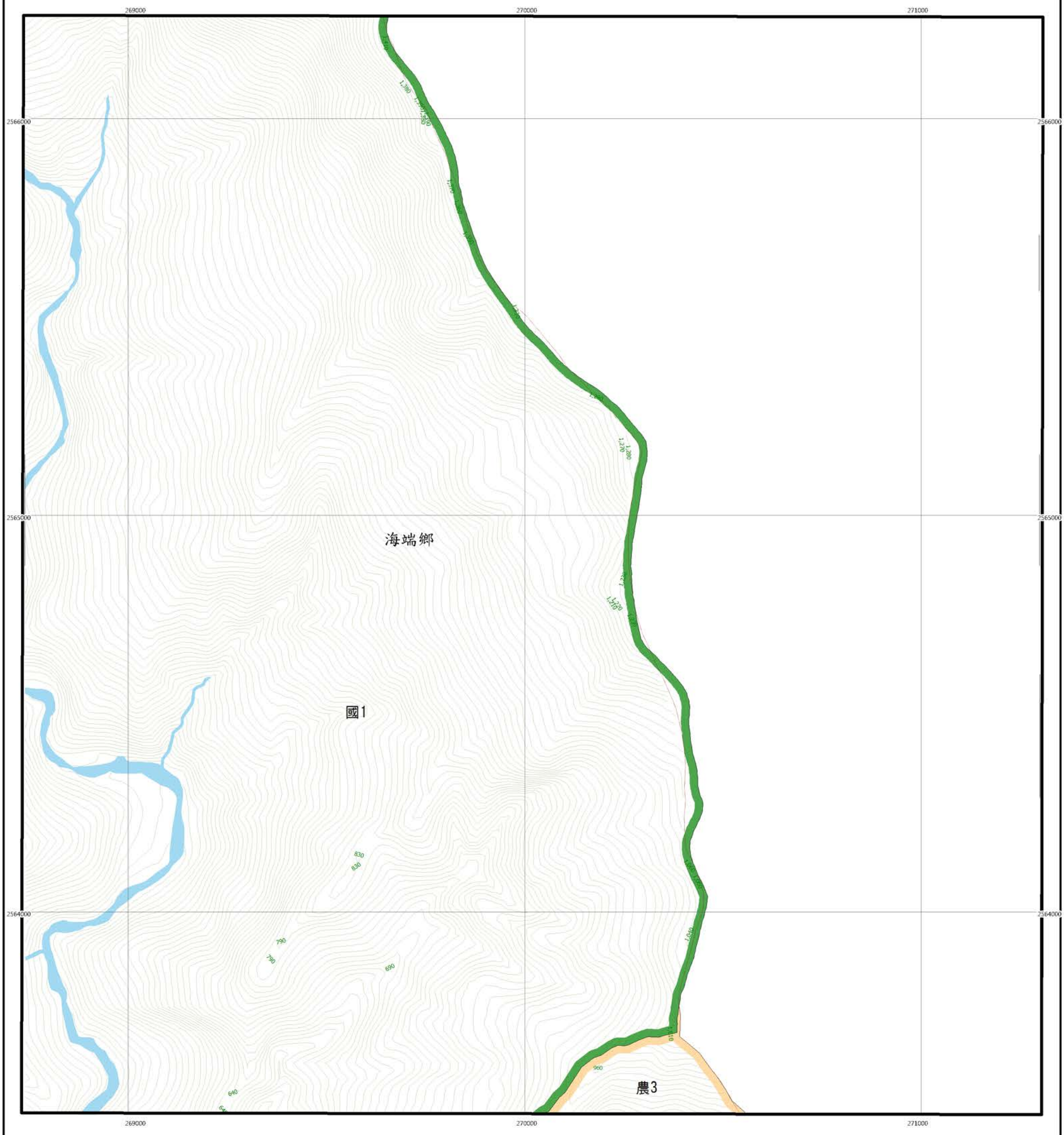

圖例

國土保育地區	海洋資源地區	農業發展地區	城鄉發展地區
國1 第一類	海1-1 第一類之一	農1 第一類	城1 第一類
國2 第二類	海1-2 第一類之二	農2 第二類	城2-1 第二類之一
國4 第四類	海2 第二類	農3 第三類	城2-2 第二類之二
	海3 第三類	農4 第四類	城2-3 第二類之三
		農4(原) 第四類(原)	城3 第三類

N
W E
S

0 125 250 m

臺東縣海端鄉
等高線間隔：10公尺
高程：自臺灣平均海平面為零公尺起算
座標系統：1997台灣大地基準(TWD97)
主管機關：內政部
製圖機關：臺東縣政府地政處
製圖時間：中華民國113年12月

圖幅接合表

96193017 崙天山(三) 第70頁	96193018 崙天山(二) 第71頁	
96193027 龍泉(四) 第87頁	96193028 龍泉(一) 第88頁	
96193037 龍泉(三) 第105頁	96193038 龍泉(二) 第106頁	96193039 學田村 第107頁

行政界線略圖

圖幅位置圖

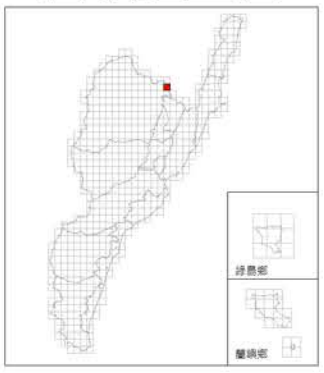

分水崙山

臺東縣國土功能分區圖

96192023

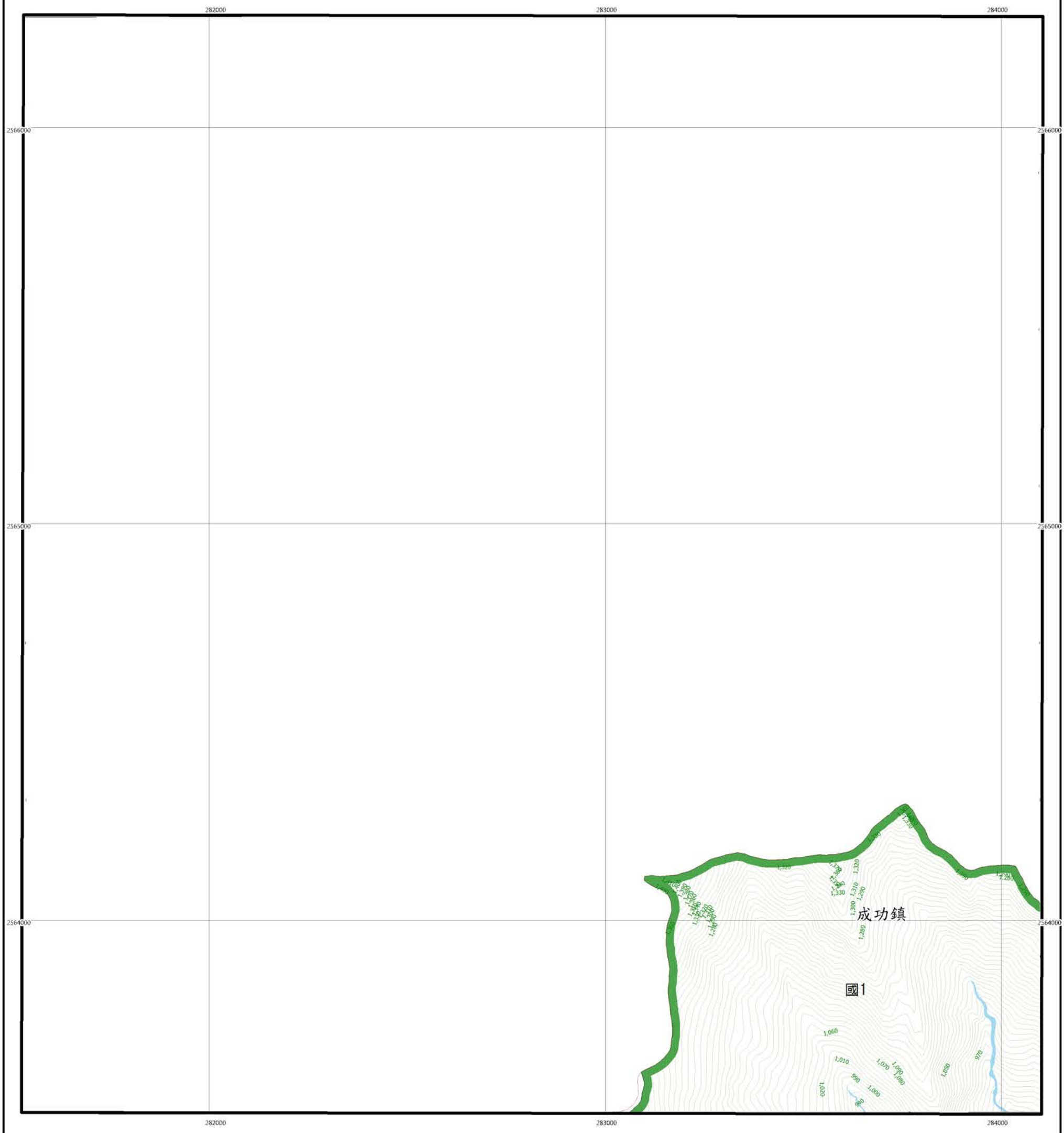

圖例

國土保育地區	海洋資源地區	農業發展地區	城鄉發展地區
國1 第一類	海1-1 第一類之一	農1 第一類	城1 第一類
國2 第二類	海1-2 第一類之二	農2 第二類	城2-1 第二類之一
國4 第四類	海2 第二類	農3 第三類	城2-2 第二類之二
	海3 第三類	農4 第四類	城2-3 第二類之三
		農4(原) 第四類(原)	城3 第三類

N
W E
S

0 125 250 m

臺東縣成功鎮
等高線間隔：10公尺
高程：自臺灣平均海平面為零公尺起算
座標系統：1997台灣大地基準(TWD97)
主管機關：內政部
製圖機關：臺東縣政府地政處
製圖時間：中華民國113年12月

圖幅接合表

		96192014 寶石 第72頁
	96192023 分水崙山 第89頁	96192024 成廣澳山 第90頁
	96192033 白守蘭山 第108頁	96192034 三仙溪上游 第109頁

行政界線略圖

圖幅位置圖

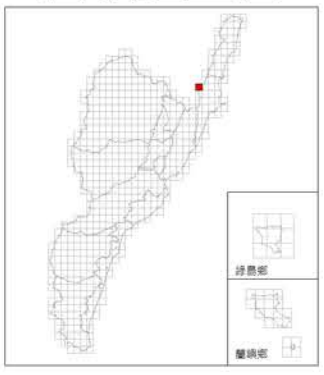

成廣澳山

臺東縣國土功能分區圖

96192024

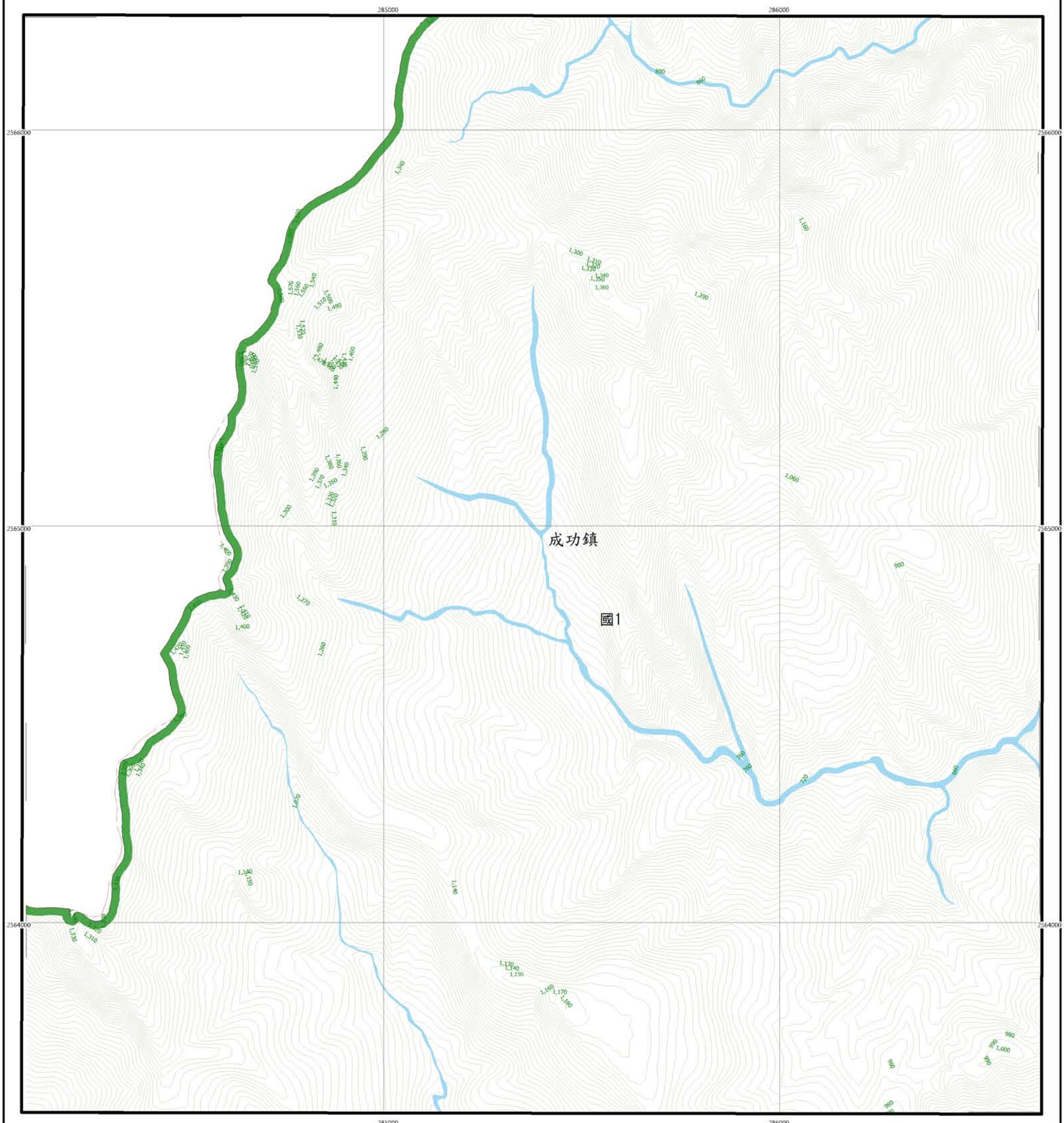

圖例

國土保育地區	海洋資源地區	農業發展地區	城鄉發展地區
國1 第一類	海1-1 第一類之一	農1 第一類	城1 第一類
國2 第二類	海1-2 第一類之二	農2 第二類	城2-1 第二類之一
國4 第四類	海2 第二類	農3 第三類	城2-2 第二類之二
	海3 第三類	農4 第四類	城2-3 第二類之三
		農4(原) 第四類(原)	城3 第三類

N W E S

0 125 250 m

臺東縣成功鎮
等高線間隔：10公尺
高程：自臺灣平均海平面為零公尺起算
座標系統：1997台灣大地基準(TWD97)
主管機關：內政部
製圖機關：臺東縣政府地政處
製圖時間：中華民國113年12月

圖幅接合表

	96192014 寶石 第72頁	96192015 大濱溪上游 第73頁
96192023 分水嶺山 第89頁	96192024 成廣澳山 第90頁	96192025 開眼山(北部) 第91頁
96192033 白守蘭山 第108頁	96192034 三仙溪上游 第109頁	96192035 小坑 第110頁

行政界線略圖

圖幅位置圖

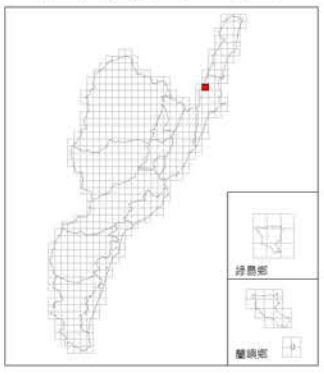

開眼山(北部)

臺東縣國土功能分區圖　　96192025

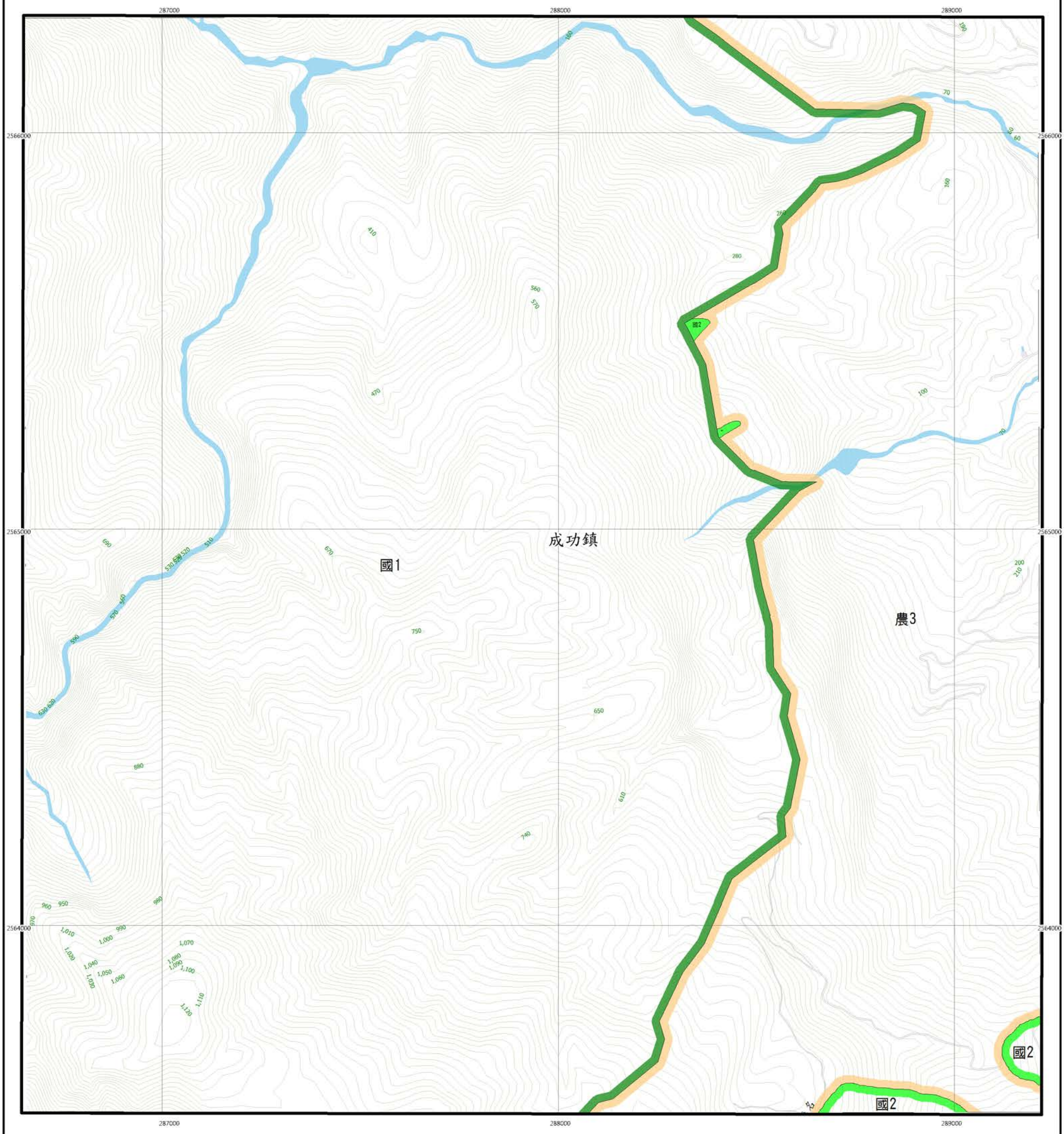

圖例

國土保育地區	海洋資源地區	農業發展地區	城鄉發展地區
國1 第一類	海1-1 第一類之一	農1 第一類	城1 第一類
國2 第二類	海1-2 第一類之二	農2 第二類	城2-1 第二類之一
國4 第四類	海2 第二類	農3 第三類	城2-2 第二類之二
	海3 第三類	農4 第四類	城2-3 第二類之三
		農4(原) 第四類(原)	城3 第三類

N W E S

0 125 250 m

臺東縣成功鎮
等高線間隔：10公尺
高程：自臺灣平均海平面為零公尺起算
座標系統：1997台灣大地基準(TWD97)
主管機關：內政部
製圖機關：臺東縣政府地政處
製圖時間：中華民國113年12月

圖幅接合表

96192014 寶石 第72頁	96192015 大濱溪上游 第73頁	96192016 宜灣 第74頁
96192024 成廣澳山 第90頁	96192025 開眼山(北部) 第91頁	96192026 重安 第92頁
96192034 三仙溪上游 第109頁	96192035 小坑 第110頁	96192036 小港 第111頁

行政界線略圖

臺東縣
成功鎮

圖幅位置圖

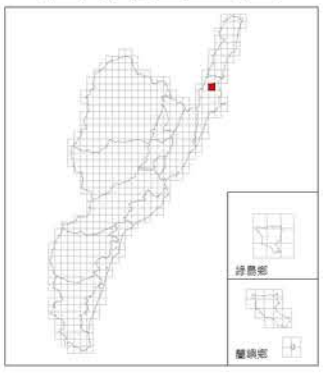

重安

臺東縣國土功能分區圖　　96192026

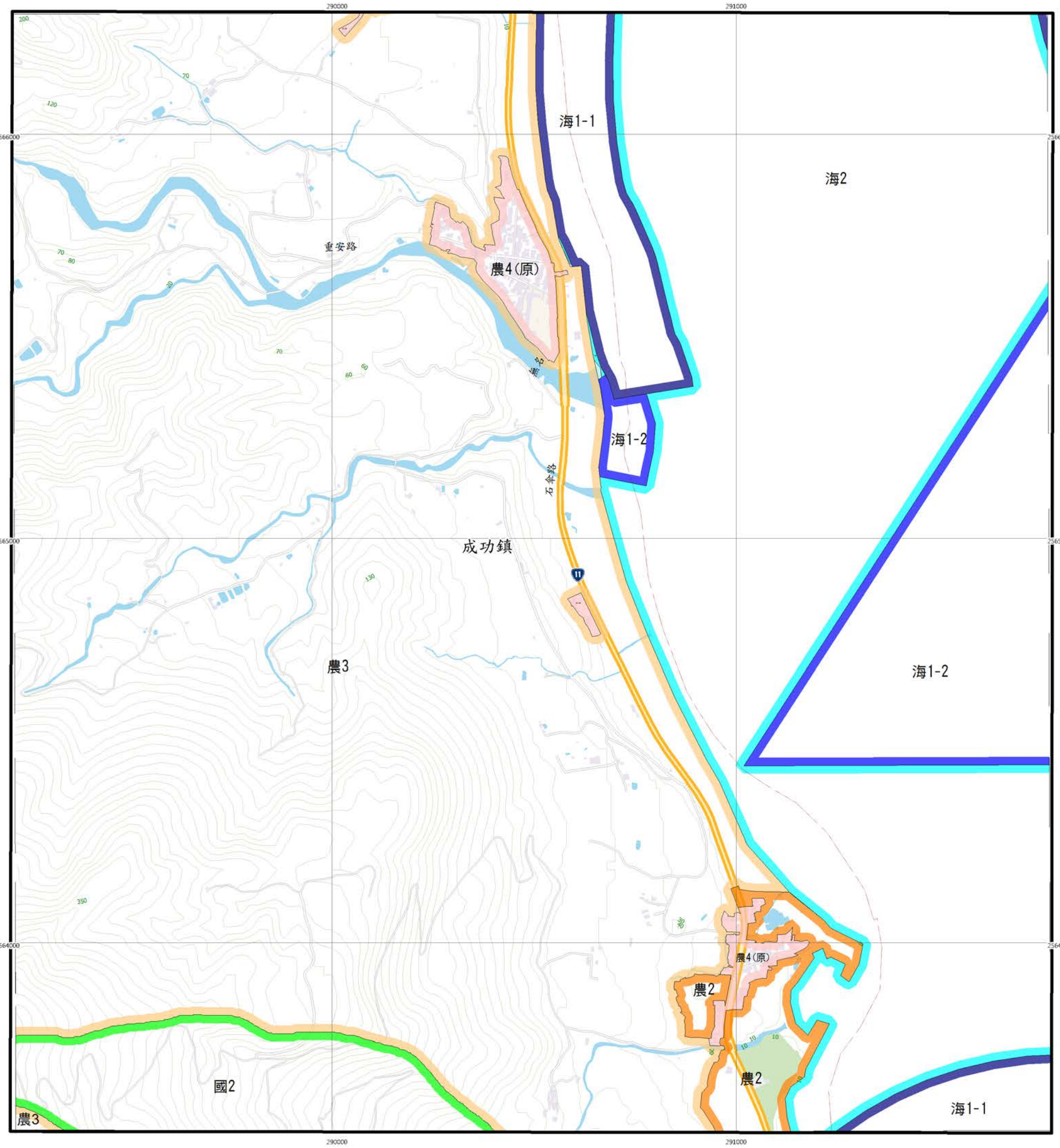

圖例

國土保育地區	海洋資源地區	農業發展地區	城鄉發展地區
國1 第一類	海1-1 第一類之一	農1 第一類	城1 第一類
國2 第二類	海1-2 第一類之二	農2 第二類	城2-1 第二類之一
國4 第四類	海2 第二類	農3 第三類	城2-2 第二類之二
	海3 第三類	農4 第四類	城2-3 第二類之三
		農4(原) 第四類(原)	城3 第三類

N W E S

0 125 250 m

臺東縣成功鎮
等高線間隔：10公尺
高程：自臺灣平均海平面為零公尺起算
座標系統：1997台灣大地基準(TWD97)
主管機關：內政部
製圖機關：臺東縣政府地政處
製圖時間：中華民國113年12月

圖幅接合表

96192015 大濱溪上游 第73頁	96192016 宜灣 第74頁	96192017 塘橋 第75頁
96192025 開眼山(北部) 第91頁	96192026 重安 第92頁	
96192035 小坑 第110頁	96192036 小港 第111頁	

行政界線略圖

臺東縣
成功鎮

圖幅位置圖

小關山(三)

臺東縣國土功能分區圖

95192035

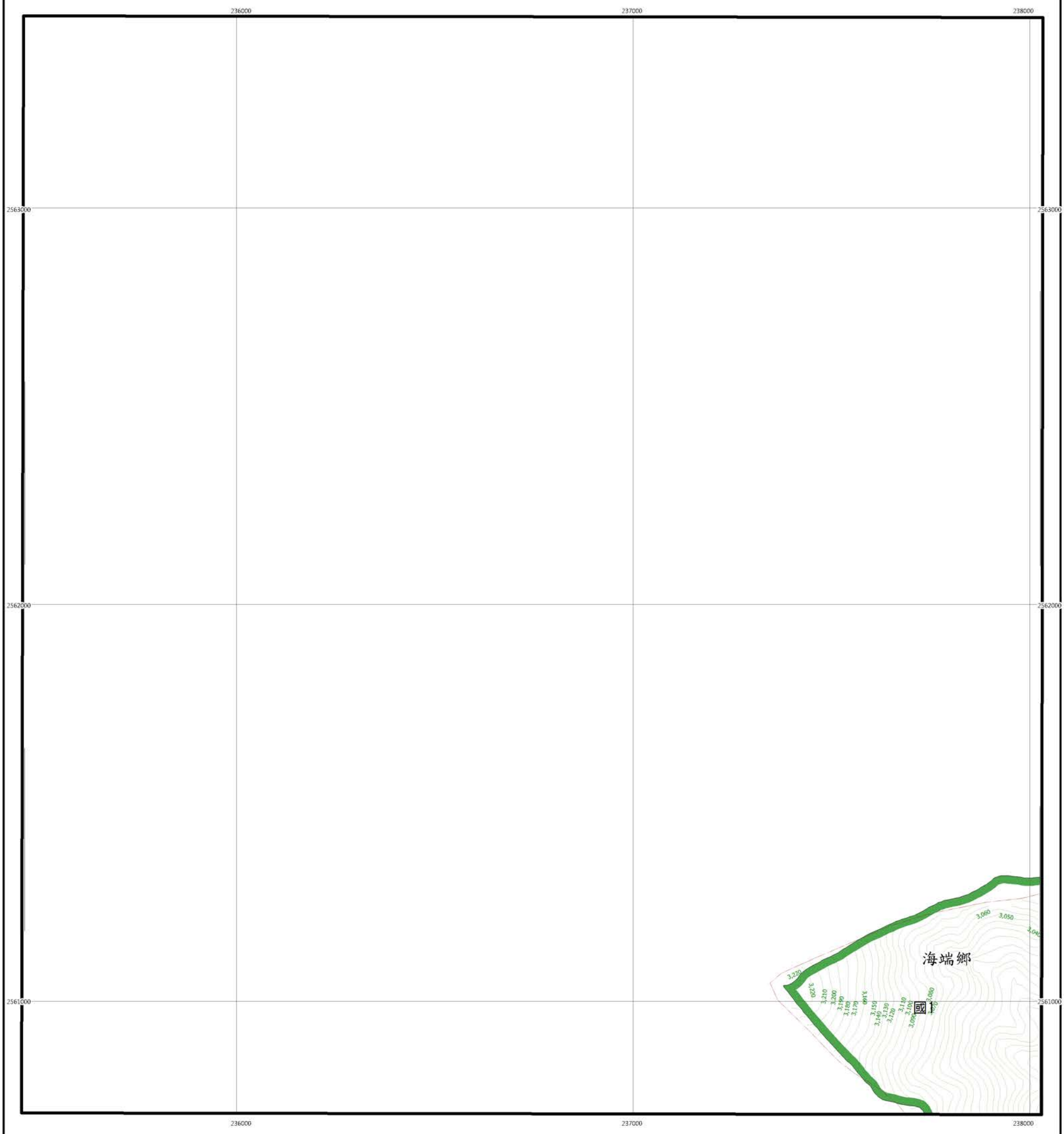

圖例

國土保育地區	海洋資源地區	農業發展地區	城鄉發展地區
國1 第一類	海1-1 第一類之一	農1 第一類	城1 第一類
國2 第二類	海1-2 第一類之二	農2 第二類	城2-1 第二類之一
國4 第四類	海2 第二類	農3 第三類	城2-2 第二類之二
	海3 第三類	農4 第四類	城2-3 第二類之三
		農4(原) 第四類(原)	城3 第三類

N
W E
S

0 125 250 m

臺東縣海端鄉
等高線間隔：10公尺
高程：自臺灣平均海平面為零公尺起算
座標系統：1997台灣大地基準(TWD97)
主管機關：內政部
製圖機關：臺東縣政府地政處
製圖時間：中華民國113年12月

圖幅接合表

		95192026 小關山(一) 第76頁
	95192035 小關山(三) 第93頁	95192036 小關山(二) 第94頁
	95192045 雲水山(四) 第112頁	95192046 雲水山(一) 第113頁

行政界線略圖

圖幅位置圖

小關山(二)

臺東縣國土功能分區圖

95192036

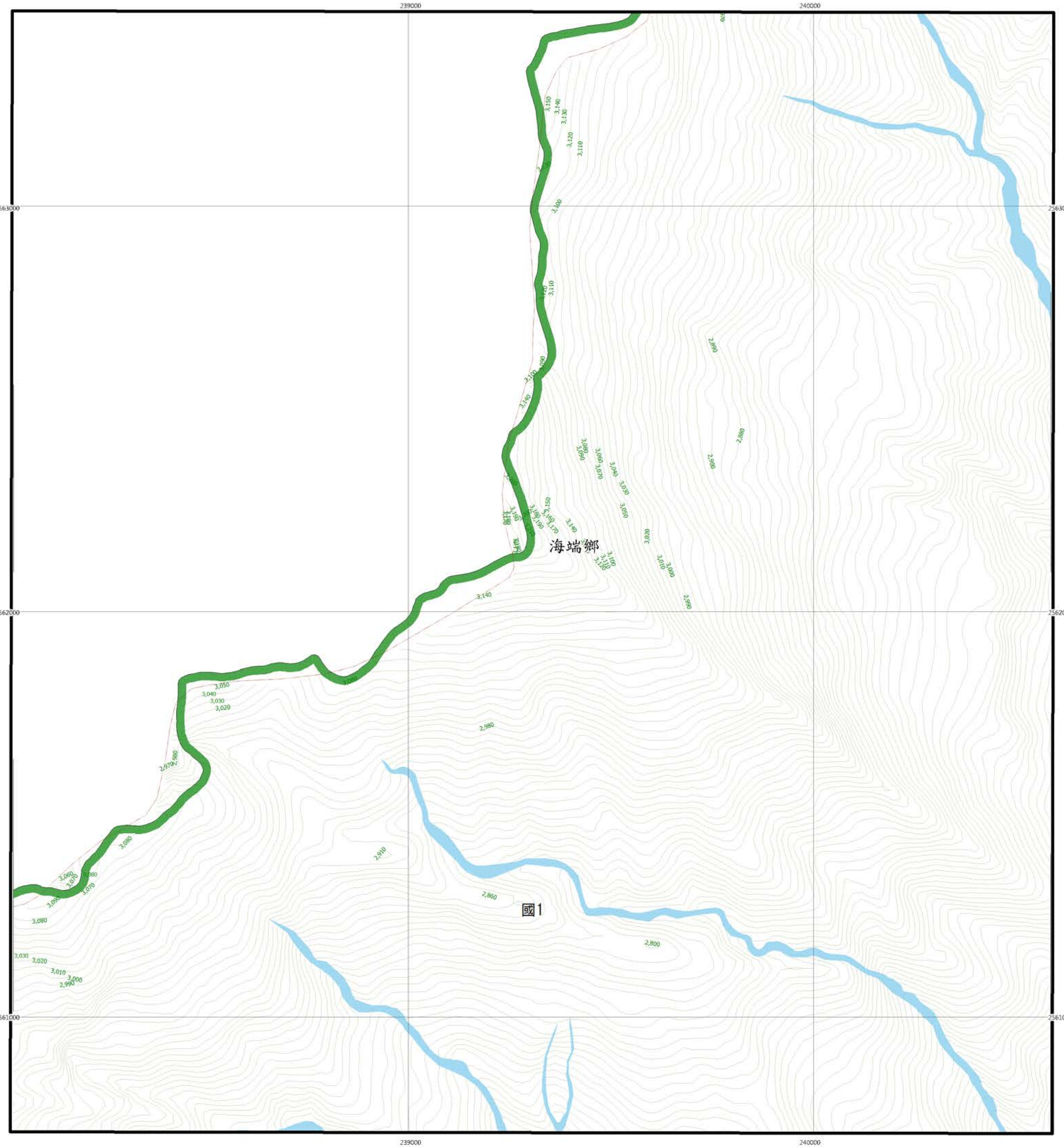

圖例

國土保育地區	海洋資源地區	農業發展地區	城鄉發展地區
國1 第一類	海1-1 第一類之一	農1 第一類	城1 第一類
國2 第二類	海1-2 第一類之二	農2 第二類	城2-1 第二類之一
國4 第四類	海2 第二類	農3 第三類	城2-2 第二類之二
	海3 第三類	農4 第四類	城2-3 第二類之三
		農4(原) 第四類(原)	城3 第三類

N W E S

0 125 250 m

臺東縣海端鄉
等高線間隔：10公尺
高程：自臺灣平均海平面為零公尺起算
座標系統：1997台灣大地基準(TWD97)
主管機關：內政部
製圖機關：臺東縣政府地政處
製圖時間：中華民國113年12月

圖幅接合表

	95192026 小關山(一) 第76頁	95192027 笹場山(四) 第77頁
95192035 小關山(三) 第93頁	95192036 小關山(二) 第94頁	95192037 笹場山(三) 第95頁
95192045 雲水山(四) 第112頁	95192046 雲水山(一) 第113頁	95192047 屯古祿(四) 第114頁

行政界線略圖

圖幅位置圖

笹場山(三)

臺東縣國土功能分區圖

95192037

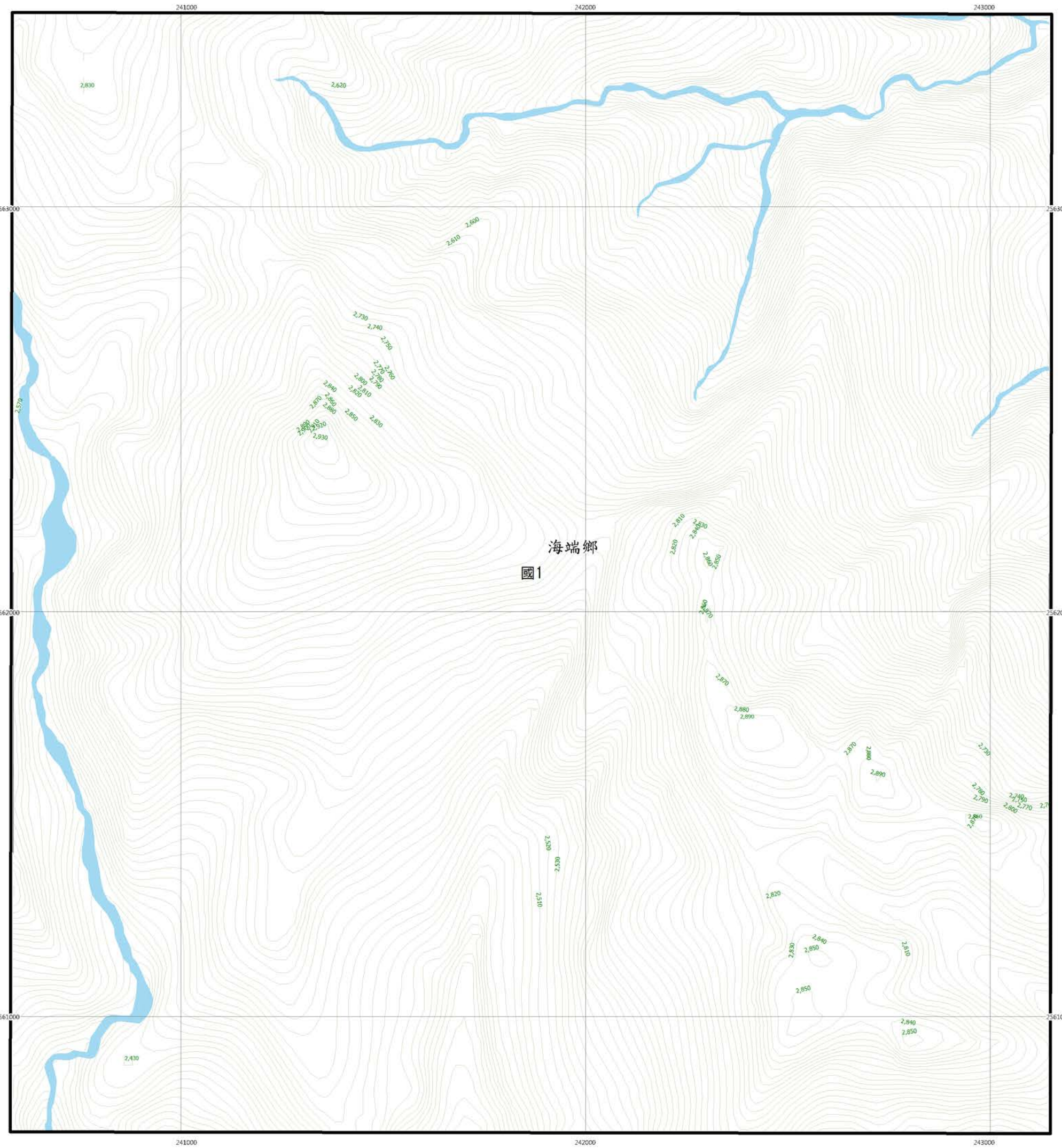

圖例

國土保育地區	海洋資源地區	農業發展地區	城鄉發展地區
國1 第一類	海1-1 第一類之一	農1 第一類	城1 第一類
國2 第二類	海1-2 第一類之二	農2 第二類	城2-1 第二類之一
國4 第四類	海2 第二類	農3 第三類	城2-2 第二類之二
	海3 第三類	農4 第四類	城2-3 第二類之三
		農4(原) 第四類(原)	城3 第三類

N
W E
S

0 125 250 m

臺東縣海端鄉
等高線間隔：10公尺
高程：自臺灣平均海平面為零公尺起算
座標系統：1997台灣大地基準(TWD97)
主管機關：內政部
製圖機關：臺東縣政府地政處
製圖時間：中華民國113年12月

圖幅接合表

95192026 小關山(一) 第76頁	95192027 笹場山(四) 第77頁	95192028 笹場山(一) 第78頁
95192036 小關山(二) 第94頁	95192037 笹場山(三) 第95頁	95192038 笹場山(二) 第96頁
95192046 雲水山(一) 第113頁	95192047 屯古禡(四) 第114頁	95192048 屯古禡(一) 第115頁

行政界線略圖

臺東縣
海端鄉

圖幅位置圖

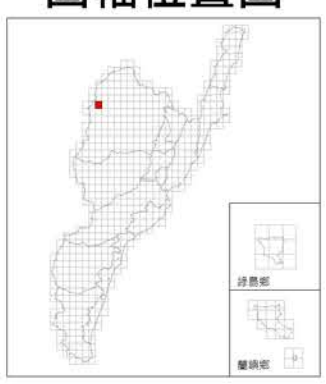

笹場山(二)

臺東縣國土功能分區圖

95192038

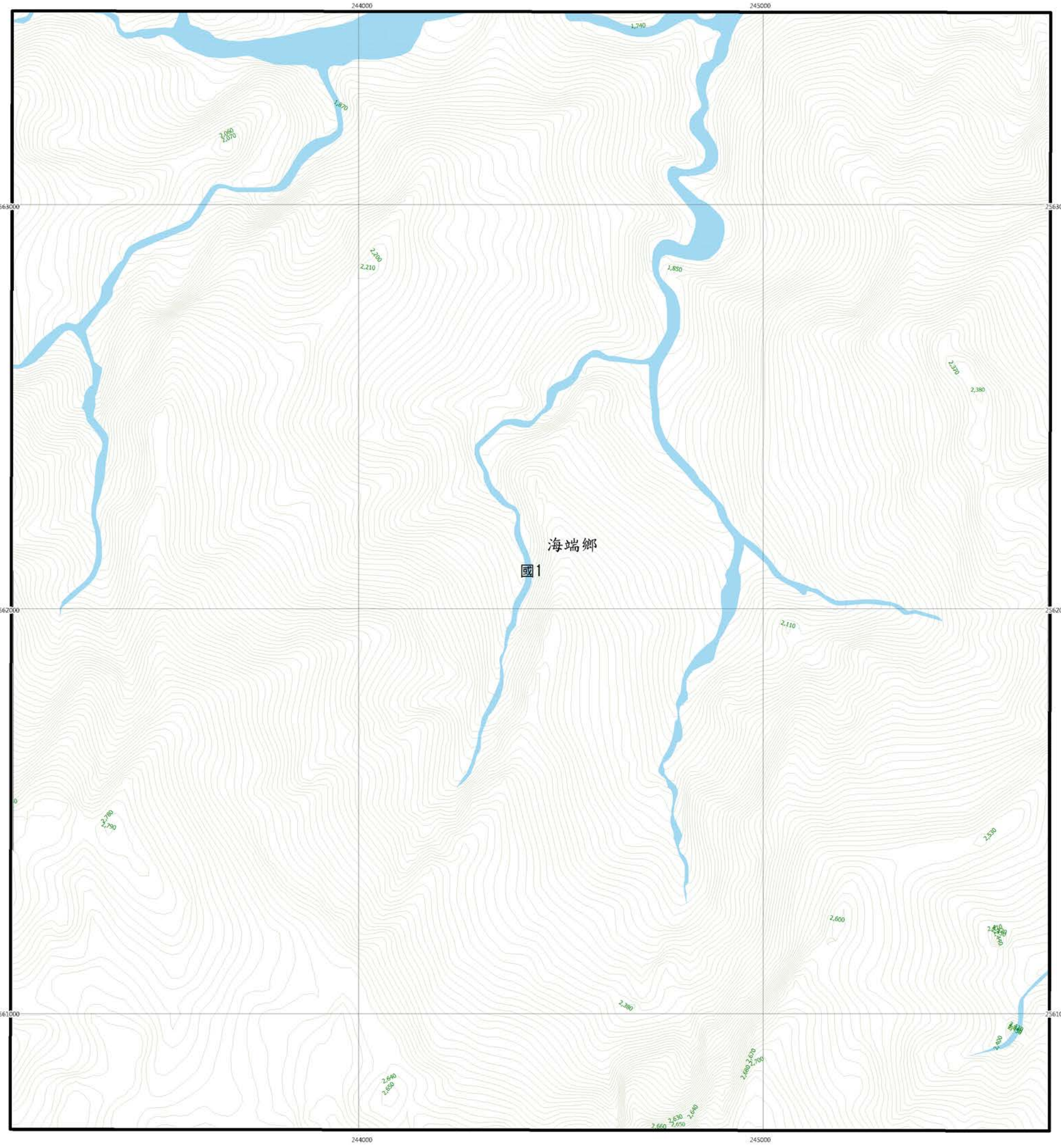

圖例

國土保育地區	海洋資源地區	農業發展地區	城鄉發展地區
國1 第一類	海1-1 第一類之一	農1 第一類	城1 第一類
國2 第二類	海1-2 第一類之二	農2 第二類	城2-1 第二類之一
國4 第四類	海2 第二類	農3 第三類	城2-2 第二類之二
	海3 第三類	農4 第四類	城2-3 第二類之三
		農4(原) 第四類(原)	城3 第三類

N W E S

0 125 250 m

臺東縣海端鄉
等高線間隔：10公尺
高程：自臺灣平均海平面為零公尺起算
座標系統：1997台灣大地基準(TWD97)
主管機關：內政部
製圖機關：臺東縣政府地政處
製圖時間：中華民國113年12月

圖幅接合表

95192027 笹場山(四) 第77頁	95192028 笹場山(一) 第78頁	95192029 保亲貝南(四) 第79頁
95192037 笹場山(三) 第95頁	95192038 笹場山(二) 第96頁	95192039 保亲貝南(三) 第97頁
95192047 屯古禡(四) 第114頁	95192048 屯古禡(一) 第115頁	95192049 坑頭山(四) 第116頁

行政界線略圖

臺東縣
海端鄉

圖幅位置圖

保奈具南(三)

臺東縣國土功能分區圖

95192039

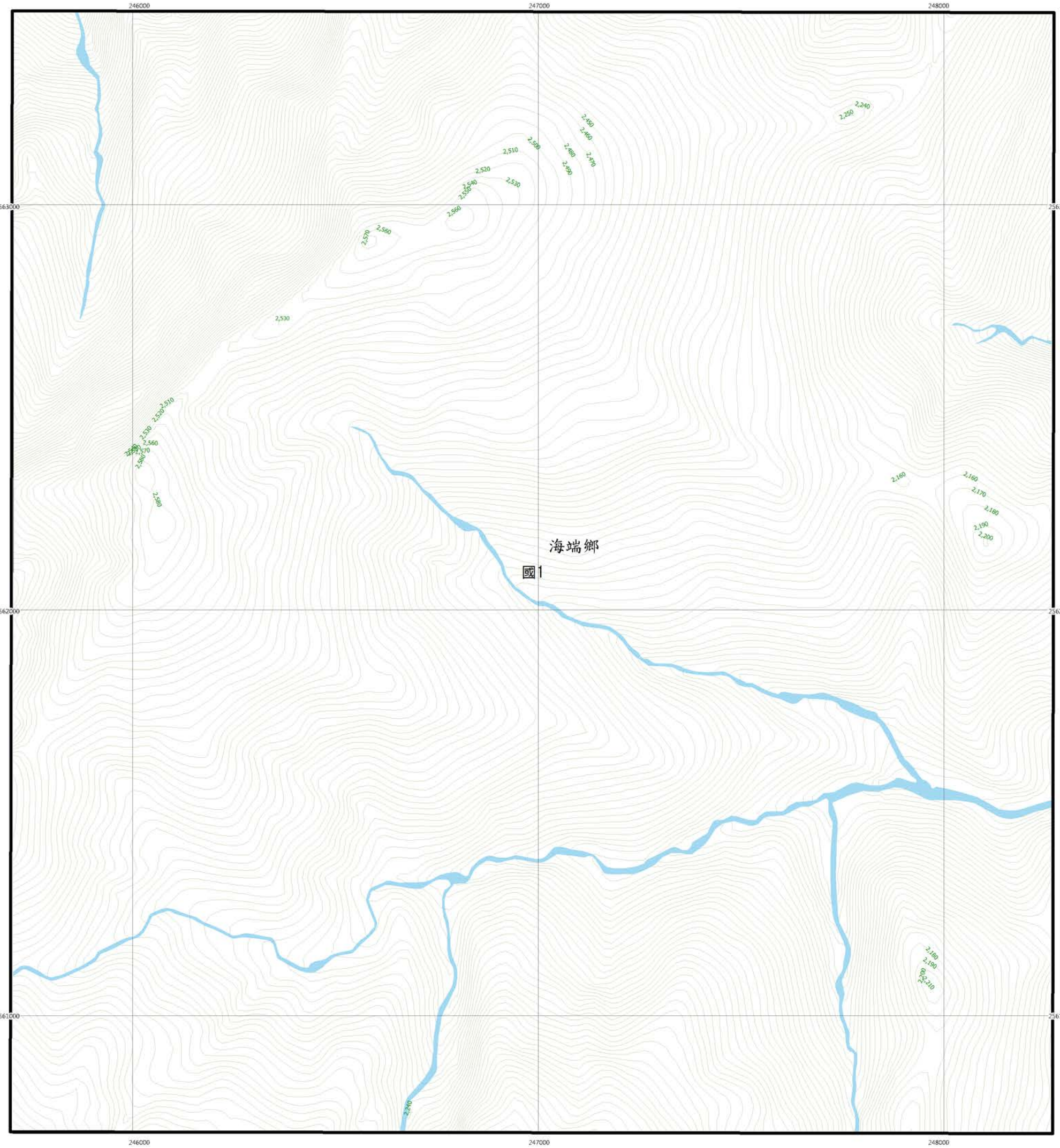

圖例

國土保育地區	海洋資源地區	農業發展地區	城鄉發展地區
國1 第一類	海1-1 第一類之一	農1 第一類	城1 第一類
國2 第二類	海1-2 第一類之二	農2 第二類	城2-1 第二類之一
國4 第四類	海2 第二類	農3 第三類	城2-2 第二類之二
	海3 第三類	農4 第四類	城2-3 第二類之三
		農4(原) 第四類(原)	城3 第三類

N W E S

0 125 250 m

臺東縣海端鄉
等高線間隔：10公尺
高程：自臺灣平均海平面為零公尺起算
座標系統：1997台灣大地基準(TWD97)
主管機關：內政部
製圖機關：臺東縣政府地政處
製圖時間：中華民國113年12月

圖幅接合表

95192028 笠場山(一) 第78頁	95192029 保奈具南(四) 第79頁	95192030 保奈具南(一) 第80頁
95192038 笠場山(二) 第96頁	95192039 保奈具南(三) 第97頁	95192040 保奈具南(二) 第98頁
95192048 屯古嶺(一) 第115頁	95192049 坑頭山(四) 第116頁	95192050 坑頭山(一) 第117頁

行政界線略圖

臺東縣
海端鄉

圖幅位置圖

保奈具南(二)

臺東縣國土功能分區圖

95192040

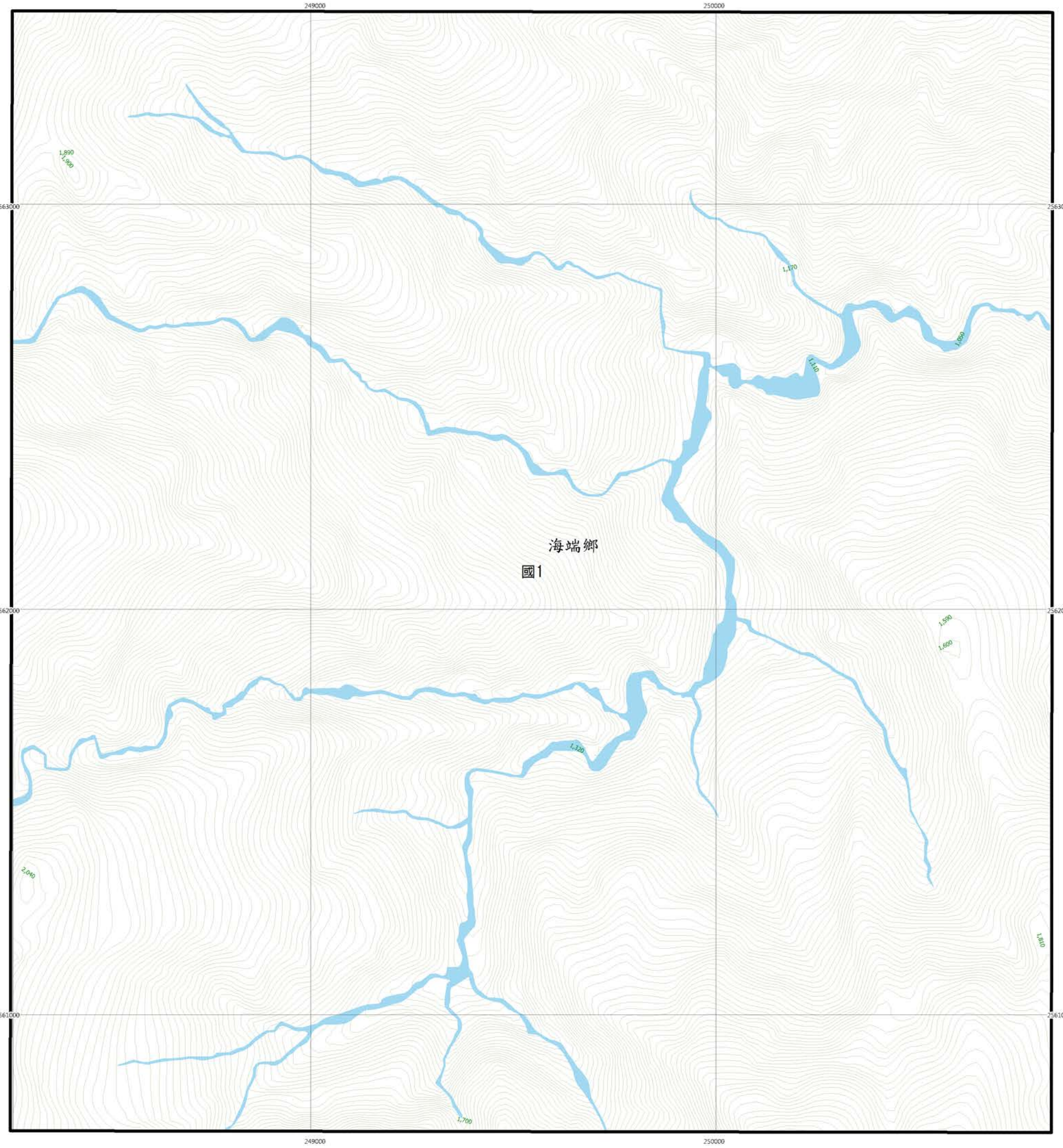

圖例

國土保育地區	海洋資源地區	農業發展地區	城鄉發展地區
國1 第一類	海1-1 第一類之一	農1 第一類	城1 第一類
國2 第二類	海1-2 第一類之二	農2 第二類	城2-1 第二類之一
國4 第四類	海2 第二類	農3 第三類	城2-2 第二類之二
	海3 第三類	農4 第四類	城2-3 第二類之三
		農4(原) 第四類(原)	城3 第三類

N W E S

0 125 250 m

臺東縣海端鄉
等高線間隔：10公尺
高程：自臺灣平均海平面為零公尺起算
座標系統：1997台灣大地基準(TWD97)
主管機關：內政部
製圖機關：臺東縣政府地政處
製圖時間：中華民國113年12月

圖幅接合表

95192029 保奈具南(四) 第79頁	95192030 保奈具南(一) 第80頁	96193021 利稻(四) 第81頁
95192039 保奈具南(三) 第97頁	95192040 保奈具南(二) 第98頁	96193031 利稻(三) 第99頁
95192049 坑頭山(四) 第116頁	95192050 坑頭山(一) 第117頁	96193041 新溪頭(四) 第118頁

行政界線略圖

臺東縣
海端鄉

圖幅位置圖

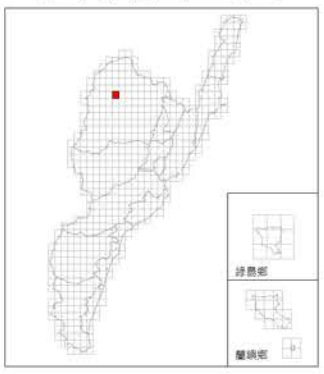

利稻(三)

臺東縣國土功能分區圖　　96193031

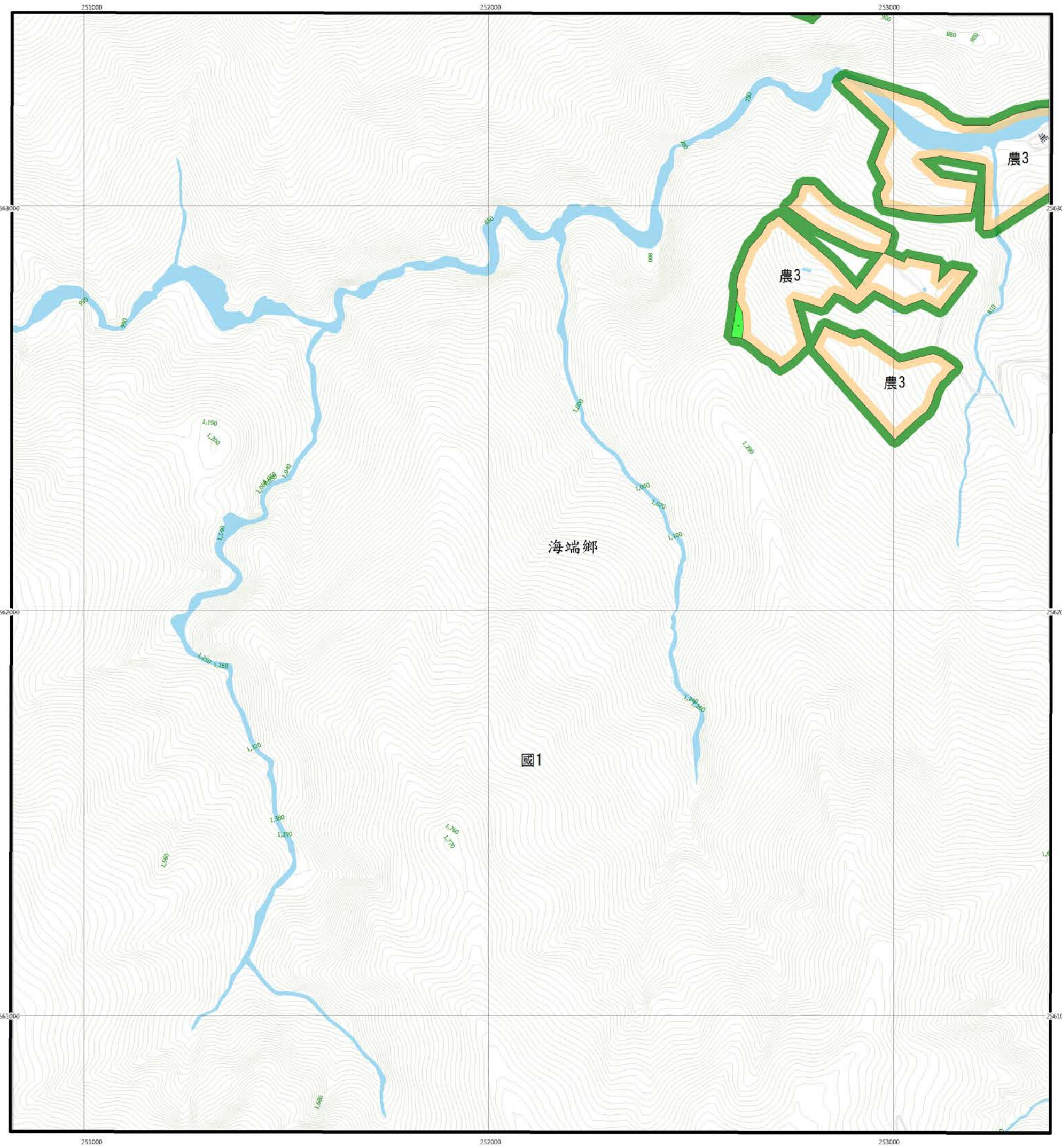

圖例

國土保育地區	海洋資源地區	農業發展地區	城鄉發展地區
國1 第一類	海1-1 第一類之一	農1 第一類	城1 第一類
國2 第二類	海1-2 第一類之二	農2 第二類	城2-1 第二類之一
國4 第四類	海2 第二類	農3 第三類	城2-2 第二類之二
	海3 第三類	農4 第四類	城2-3 第二類之三
		農4(原) 第四類(原)	城3 第三類

N W E S

0 125 250 m

臺東縣海端鄉
等高線間隔：10公尺
高程：自臺灣平均海平面為零公尺起算
座標系統：1997台灣大地基準(TWD97)
主管機關：內政部
製圖機關：臺東縣政府地政處
製圖時間：中華民國113年12月

圖幅接合表

95192030 保亲具南(一) 第80頁	96193021 利稻(四) 第81頁	96193022 利稻(一) 第82頁
95192040 保亲具南(二) 第98頁	96193031 利稻(三) 第99頁	96193032 利稻(二) 第100頁
95192050 坑頭山(一) 第117頁	96193041 新溪頭(四) 第118頁	96193042 新溪頭(一) 第119頁

行政界線略圖

臺東縣
海端鄉

圖幅位置圖

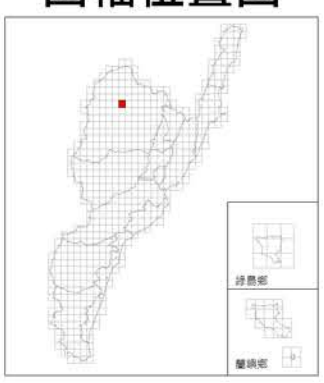

利稻(二)

臺東縣國土功能分區圖　　96193032

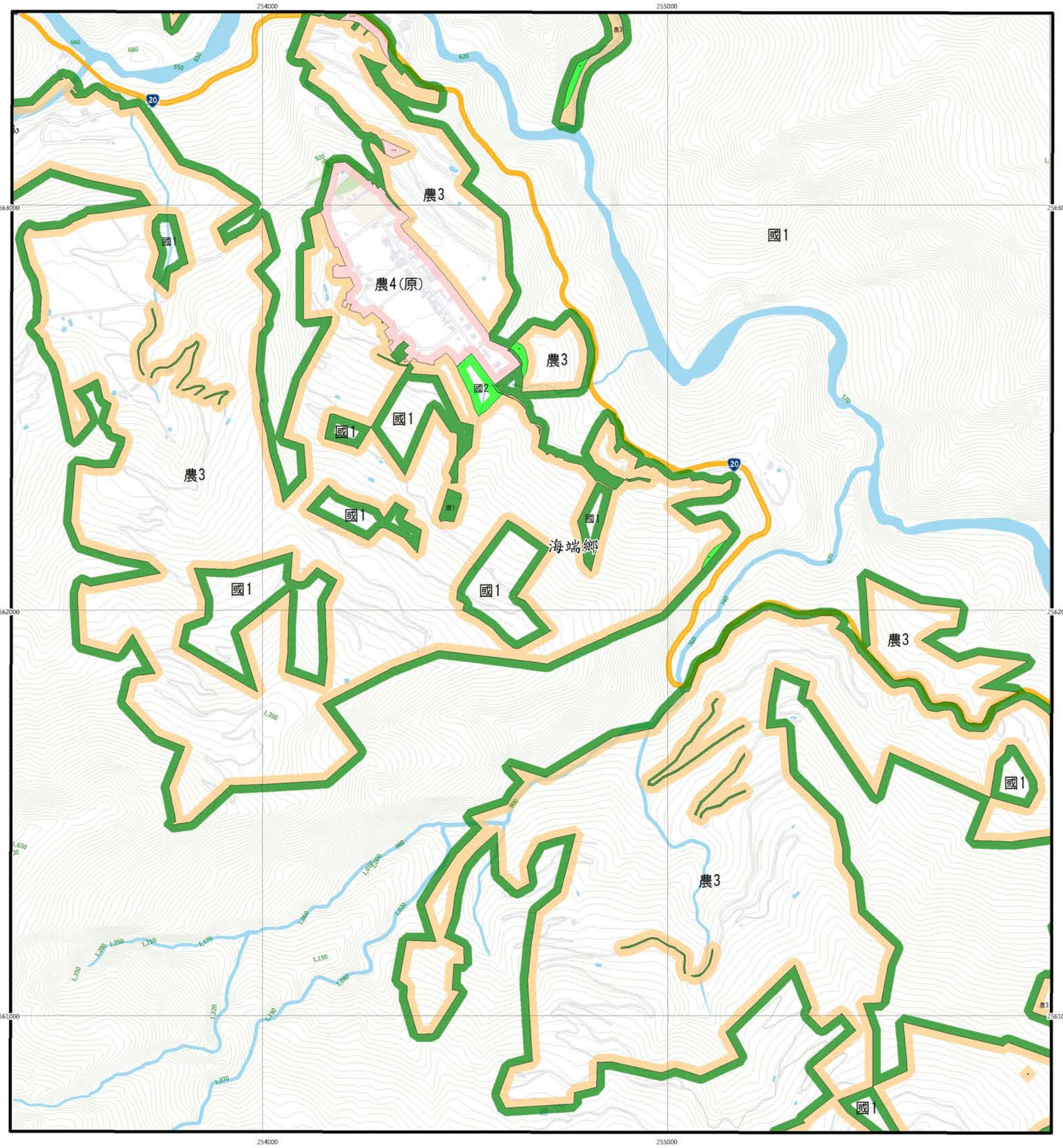

圖例

國土保育地區	海洋資源地區	農業發展地區	城鄉發展地區
國1 第一類	海1-1 第一類之一	農1 第一類	城1 第一類
國2 第二類	海1-2 第一類之二	農2 第二類	城2-1 第二類之一
國4 第四類	海2 第二類	農3 第三類	城2-2 第二類之二
	海3 第三類	農4 第四類	城2-3 第二類之三
		農4(原) 第四類(原)	城3 第三類

N W E S

0 125 250 m

臺東縣海端鄉
等高線間隔：10公尺
高程：自臺灣平均海平面為零公尺起算
座標系統：1997台灣大地基準(TWD97)
主管機關：內政部
製圖機關：臺東縣政府地政處
製圖時間：中華民國113年12月

圖幅接合表

96193021 利稻(四) 第81頁	96193022 利稻(一) 第82頁	96193023 下馬(四) 第83頁
96193031 利稻(三) 第99頁	96193032 利稻(二) 第100頁	96193033 下馬(三) 第101頁
96193041 新溪頭(四) 第118頁	96193042 新溪頭(一) 第119頁	96193043 嘉寶(四) 第120頁

行政界線略圖

臺東縣
海端鄉

圖幅位置圖

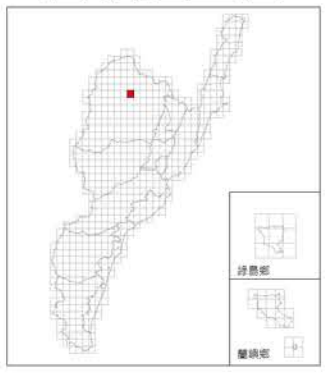

下馬(三)

臺東縣國土功能分區圖

96193033

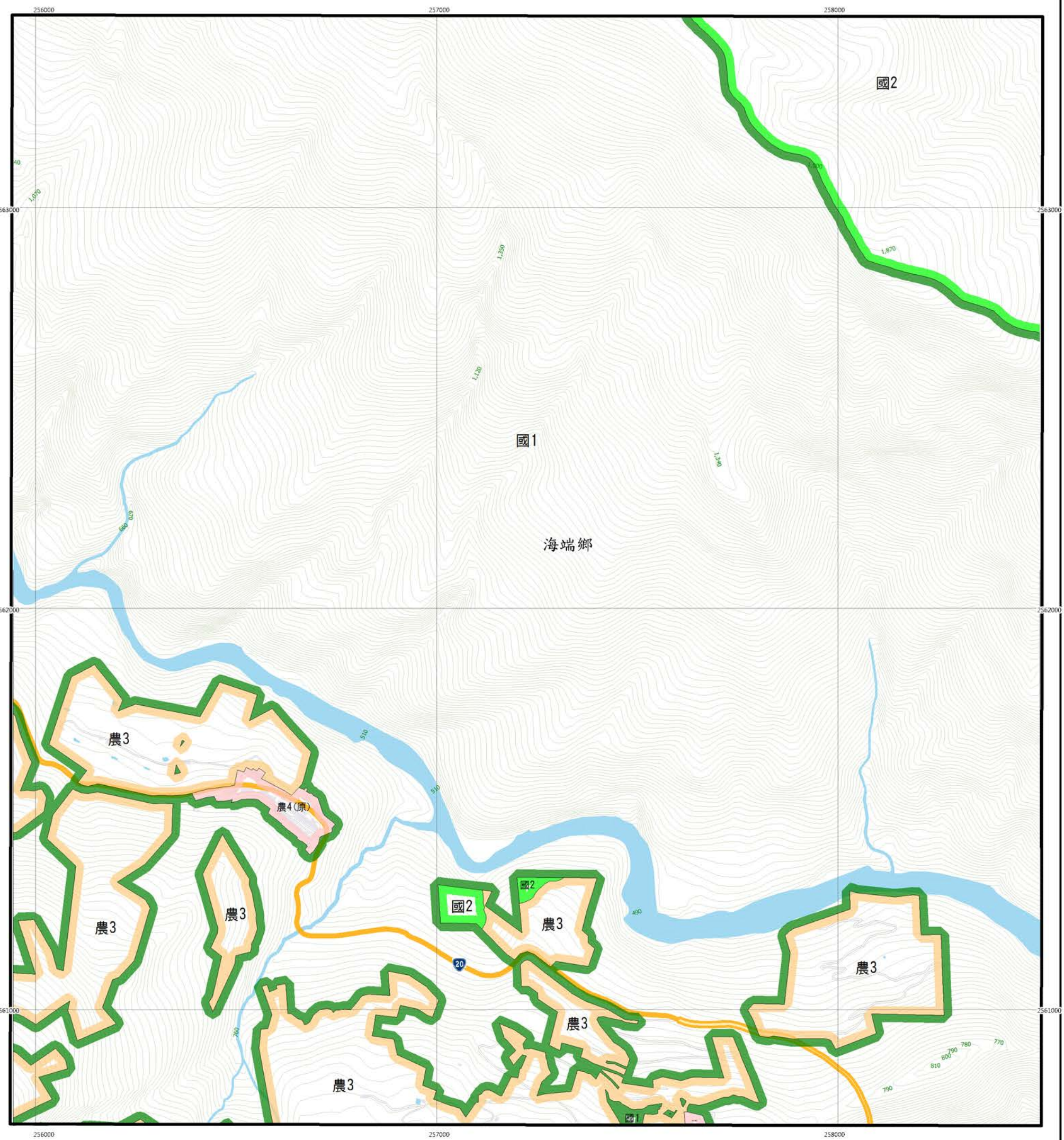

圖例

國土保育地區	海洋資源地區	農業發展地區	城鄉發展地區
國1 第一類	海1-1 第一類之一	農1 第一類	城1 第一類
國2 第二類	海1-2 第一類之二	農2 第二類	城2-1 第二類之一
國4 第四類	海2 第二類	農3 第三類	城2-2 第二類之二
	海3 第三類	農4 第四類	城2-3 第二類之三
		農4(原) 第四類(原)	城3 第三類

N
W E
S

0 125 250 m

臺東縣海端鄉
等高線間隔：10公尺
高程：自臺灣平均海平面為零公尺起算
座標系統：1997台灣大地基準(TWD97)
主管機關：內政部
製圖機關：臺東縣政府地政處
製圖時間：中華民國113年12月

圖幅接合表

96193022 利稻(一) 第82頁	96193023 下馬(四) 第83頁	96193024 下馬(一) 第84頁
96193032 利稻(二) 第100頁	96193033 下馬(三) 第101頁	96193034 下馬(二) 第102頁
96193042 新溪頭(一) 第119頁	96193043 嘉寶(四) 第120頁	96193044 嘉寶(一) 第121頁

行政界線略圖

臺東縣
海端鄉

圖幅位置圖

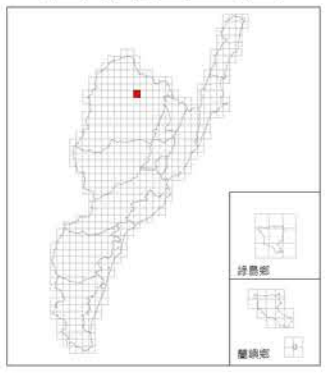

下馬(二)

臺東縣國土功能分區圖

96193034

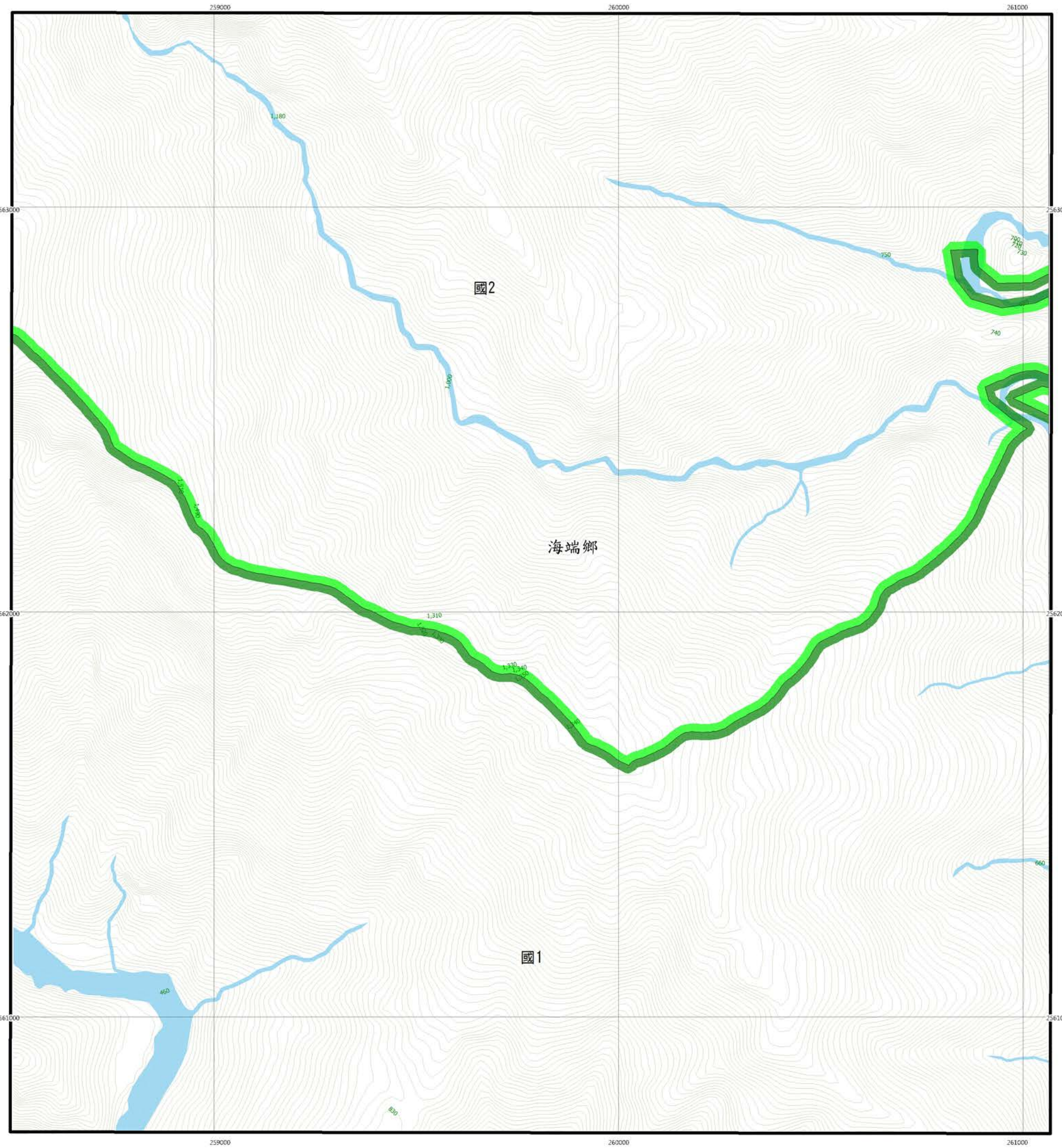

圖例

國土保育地區	海洋資源地區	農業發展地區	城鄉發展地區
國1 第一類	海1-1 第一類之一	農1 第一類	城1 第一類
國2 第二類	海1-2 第一類之二	農2 第二類	城2-1 第二類之一
國4 第四類	海2 第二類	農3 第三類	城2-2 第二類之二
	海3 第三類	農4 第四類	城2-3 第二類之三
		農4(原) 第四類(原)	城3 第三類

N
W E
S

0 125 250 m

臺東縣海端鄉
等高線間隔：10公尺
高程：自臺灣平均海平面為零公尺起算
座標系統：1997台灣大地基準(TWD97)
主管機關：內政部
製圖機關：臺東縣政府地政處
製圖時間：中華民國113年12月

圖幅接合表

96193023 下馬(四) 第83頁	96193024 下馬(一) 第84頁	96193025 塔塔克(四) 第85頁
96193033 下馬(三) 第101頁	96193034 下馬(二) 第102頁	96193035 塔塔克(三) 第103頁
96193043 嘉寶(四) 第120頁	96193044 嘉寶(一) 第121頁	96193045 新武(四) 第122頁

行政界線略圖

臺東縣
海端鄉

圖幅位置圖