花蓮縣國土功能分區圖
草案

第三冊
(共三冊)



比例尺：1/ 10,000（陸域 圖幅1-748）
比例尺：1/370,000（海域 圖幅749）

花蓮縣政府
112年2月3日

公開展覽版

花蓮縣國土功能分區圖

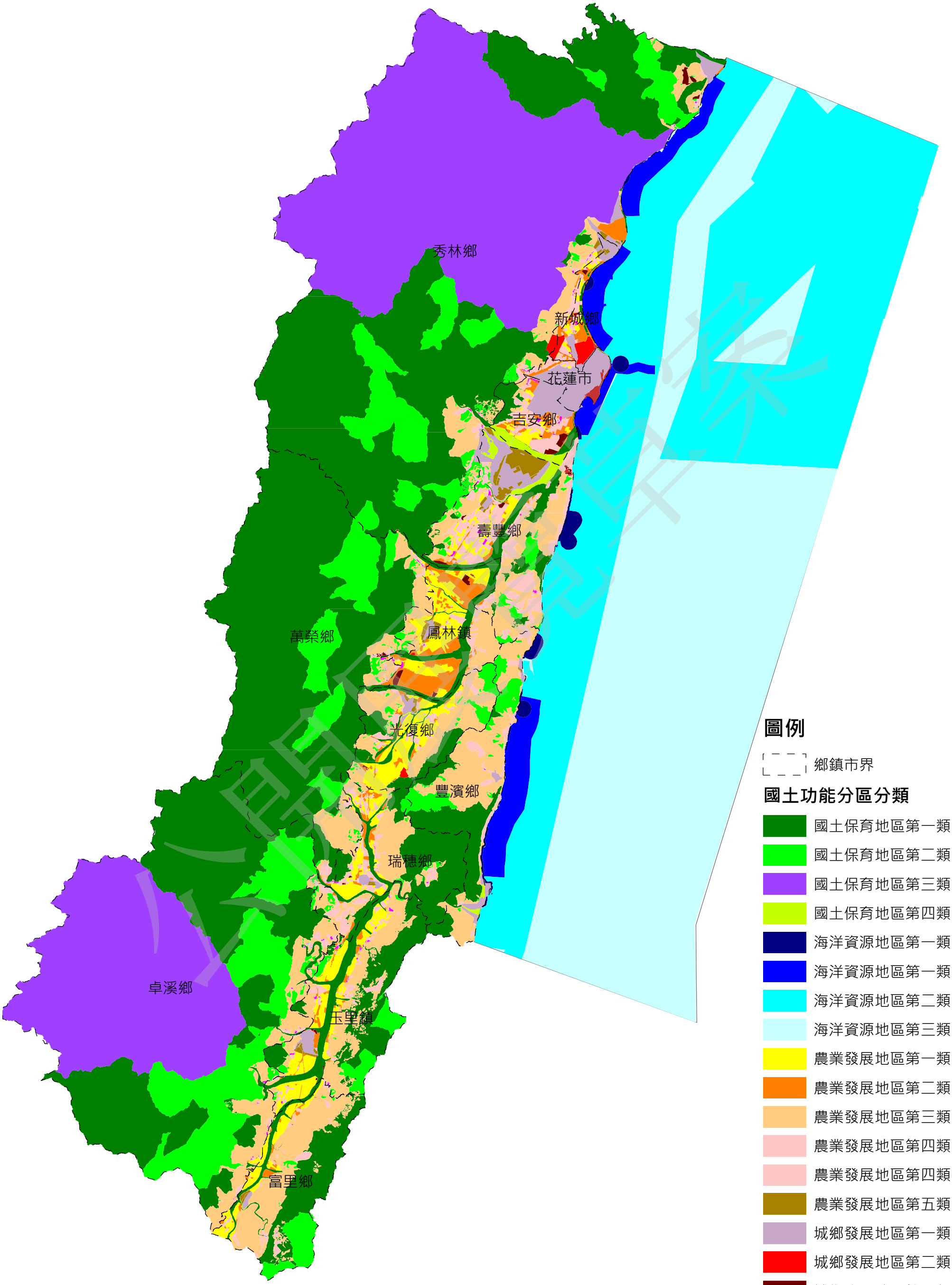
秀林鄉
新城鄉
花蓮市
吉安鄉
壽豐鄉
鳳林鎮
萬榮鄉
光復鄉
豐濱鄉
瑞穗鄉
卓溪鄉
玉里鎮
富里鄉
圖例
鄉鎮市界
國土功能分區分類
國土保育地區第一類
國土保育地區第二類
國土保育地區第三類
國土保育地區第四類
海洋資源地區第一類之一
海洋資源地區第一類之二
海洋資源地區第二類
海洋資源地區第三類
農業發展地區第一類
農業發展地區第二類
農業發展地區第三類
農業發展地區第四類
農業發展地區第四類(原)
農業發展地區第五類
城鄉發展地區第一類
城鄉發展地區第二類之一
城鄉發展地區第二類之二
城鄉發展地區第二類之三
城鄉發展地區第三類

索引圖

第一冊
共250幅

第二冊
共250幅

第三冊
共248幅

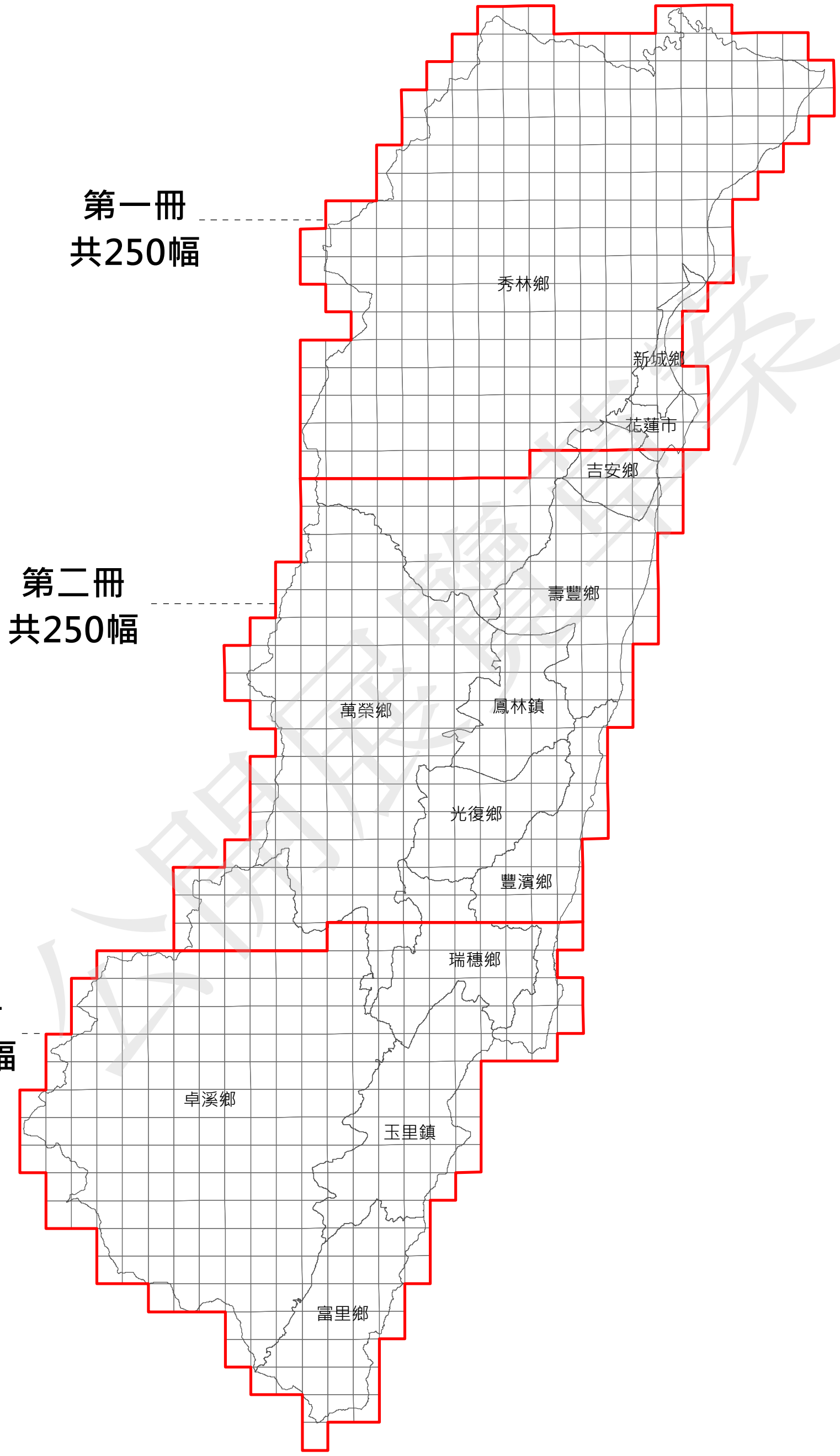

圖幅接合表

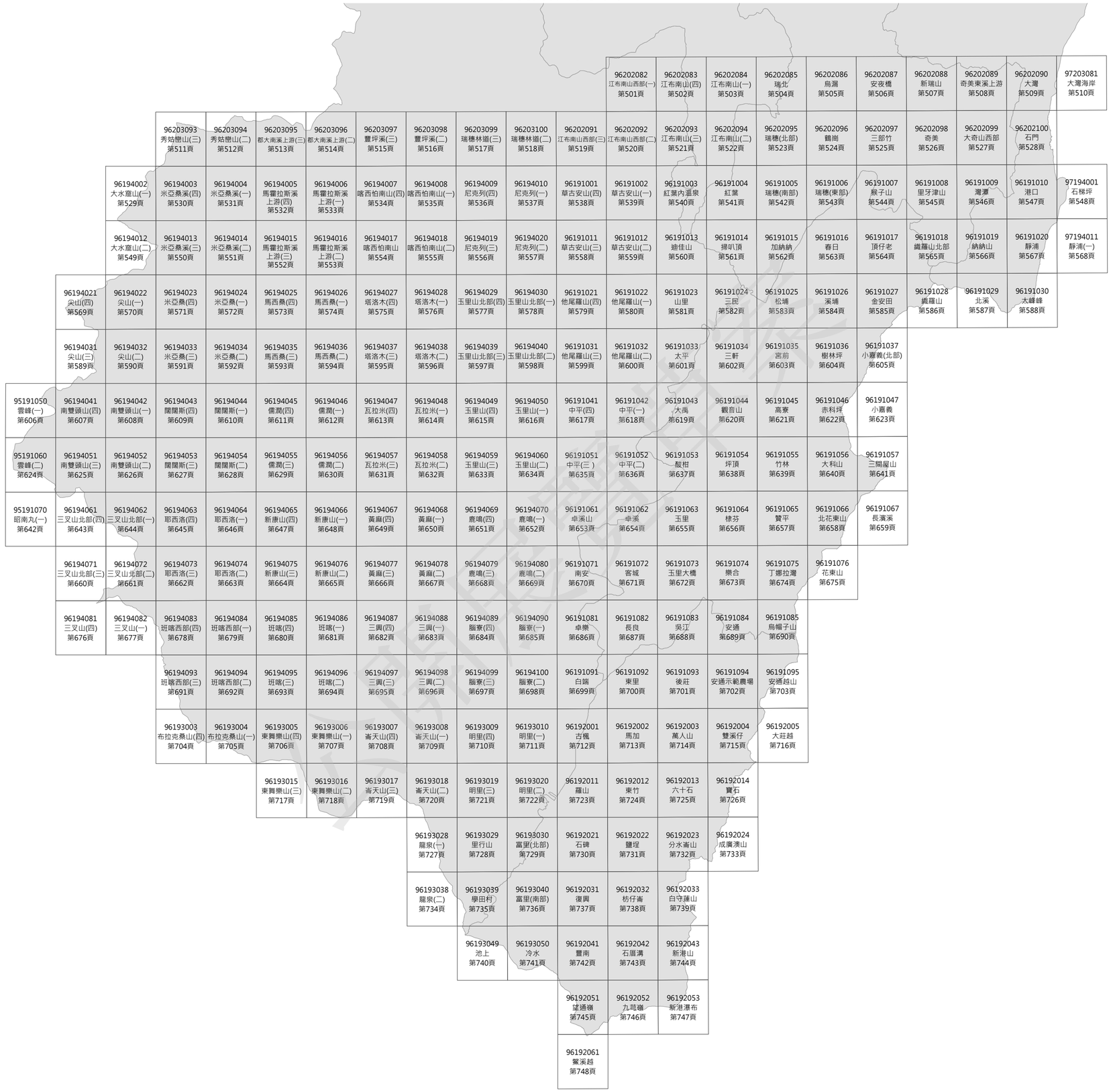
96202082 江布南山西部(一) 第501頁
96202083 江布南山(四) 第502頁
96202084 江布南山(一) 第503頁
96202085 瑞北 第504頁
96202086 烏漏 第505頁
96202087 安夜橋 第506頁
96202088 新瑞山 第507頁
96202089 奇美東溪上游 第508頁
96202090 大灣 第509頁
97203081 大灣海岸 第510頁
96203093 秀姑巒山(三) 第511頁
96203094 秀姑巒山(二) 第512頁
96203095 郡大南溪上游(三) 第513頁
96203096 郡大南溪上游(二) 第514頁
96203097 豐坪溪(三) 第515頁
96203098 豐坪溪(二) 第516頁
96203099 瑞穗林道(三) 第517頁
96203100 瑞穗林道(二) 第518頁
96202091 江布南山西部(三) 第519頁
96202092 江布南山西部(二) 第520頁
96202093 江布南山(三) 第521頁
96202094 江布南山(二) 第522頁
96202095 瑞穗(北部) 第523頁
96202096 鶴崗 第524頁
96202097 三部竹 第525頁
96202098 奇美 第526頁
96202099 大奇山西部 第527頁
96202100 石門 第528頁
96194002 大水窟山(一) 第529頁
96194003 米亞桑溪(四) 第530頁
96194004 米亞桑溪(一) 第531頁
96194005 馬霍拉斯溪上游(四) 第532頁
96194006 馬霍拉斯溪上游(一) 第533頁
96194007 喀西怕南山(四) 第534頁
96194008 喀西怕南山(一) 第535頁
96194009 尼克列(四) 第536頁
96194010 尼克列(一) 第537頁
96191001 草古安山(四) 第538頁
96191002 草古安山(一) 第539頁
96191003 紅葉內溫泉 第540頁
96191004 紅葉 第541頁
96191005 瑞穗(南部) 第542頁
96191006 瑞穗(東部) 第543頁
96191007 猴子山 第544頁
96191008 里牙津山 第545頁
96191009 瀧瀑 第546頁
96191010 港口 第547頁
97194001 石梯坪 第548頁
96194012 大水窟山(二) 第549頁
96194013 米亞桑溪(三) 第550頁
96194014 米亞桑溪(二) 第551頁
96194015 馬霍拉斯溪上游(三) 第552頁
96194016 馬霍拉斯溪上游(二) 第553頁
96194017 喀西怕南山 第554頁
96194018 喀西怕南山(二) 第555頁
96194019 尼克列(三) 第556頁
96194020 尼克列(二) 第557頁
96191011 草古安山(三) 第558頁
96191012 草古安山(二) 第559頁
96191013 迪佳山 第560頁
96191014 掃叭頂 第561頁
96191015 加納納 第562頁
96191016 春日 第563頁
96191017 頂仔老 第564頁
96191018 巒羅山北部 第565頁
96191019 納納山 第566頁
96191020 靜浦 第567頁
97194011 靜浦(一) 第568頁
96194021 尖山(四) 第569頁
96194022 尖山(一) 第570頁
96194023 米亞桑(四) 第571頁
96194024 米亞桑(一) 第572頁
96194025 馬西桑(四) 第573頁
96194026 馬西桑(一) 第574頁
96194027 塔洛木(四) 第575頁
96194028 塔洛木(一) 第576頁
96194029 玉里山北部(四) 第577頁
96194030 玉里山北部(一) 第578頁
96191021 他尾羅山(四) 第579頁
96191022 他尾羅山(一) 第580頁
96191023 山里 第581頁
96191024 三民 第582頁
96191025 松埔 第583頁
96191026 溪埔 第584頁
96191027 金安田 第585頁
96191028 巒羅山 第586頁
96191029 北溪 第587頁
96191030 太峰峰 第588頁
96194031 尖山(三) 第589頁
96194032 尖山(二) 第590頁
96194033 米亞桑(三) 第591頁
96194034 米亞桑(二) 第592頁
96194035 馬西桑(三) 第593頁
96194036 馬西桑(二) 第594頁
96194037 塔洛木(三) 第595頁
96194038 塔洛木(二) 第596頁
96194039 玉里山北部(三) 第597頁
96194040 玉里山北部(二) 第598頁
96191031 他尾羅山(三) 第599頁
96191032 他尾羅山(二) 第600頁
96191033 太平 第601頁
96191034 三軒 第602頁
96191035 宮前 第603頁
96191036 樹林坪 第604頁
96191037 小巒義(北部) 第605頁
95191050 雲峰(一) 第606頁
96194041 南雙頭山(四) 第607頁
96194042 南雙頭山(一) 第608頁
96194043 闊闊斯(四) 第609頁
96194044 闊闊斯(一) 第610頁
96194045 儒潤(四) 第611頁
96194046 儒潤(一) 第612頁
96194047 瓦拉米(四) 第613頁
96194048 瓦拉米(一) 第614頁
96194049 玉里山(四) 第615頁
96194050 玉里山(一) 第616頁
96191041 中平(四) 第617頁
96191042 中平(一) 第618頁
96191043 大禹 第619頁
96191044 觀音山 第620頁
96191045 高寮 第621頁
96191046 赤科坪 第622頁
96191047 小巒義 第623頁
95191060 雲峰(二) 第624頁
96194051 南雙頭山(三) 第625頁
96194052 南雙頭山(二) 第626頁
96194053 闊闊斯(三) 第627頁
96194054 闊闊斯(二) 第628頁
96194055 儒潤(三) 第629頁
96194056 儒潤(二) 第630頁
96194057 瓦拉米(三) 第631頁
96194058 瓦拉米(二) 第632頁
96194059 玉里山(三) 第633頁
96194060 玉里山(二) 第634頁
96191051 中平(三) 第635頁
96191052 中平(二) 第636頁
96191053 馥柑 第637頁
96191054 坪頂 第638頁
96191055 竹林 第639頁
96191056 大科山 第640頁
96191057 三陽屋山 第641頁
95191070 昭南九(一) 第642頁
96194061 三叉山北部(四) 第643頁
96194062 三叉山北部(一) 第644頁
96194063 耶西洛(四) 第645頁
96194064 耶西洛(一) 第646頁
96194065 新康山(四) 第647頁
96194066 新康山(一) 第648頁
96194067 黃麻(四) 第649頁
96194068 黃麻(一) 第650頁
96194069 鹿鳴(四) 第651頁
96194070 鹿鳴(一) 第652頁
96191061 卓溪山 第653頁
96191062 卓溪 第654頁
96191063 玉里 第655頁
96191064 椽芬 第656頁
96191065 贊平 第657頁
96191066 北花東山 第658頁
96191067 長濱溪 第659頁
96194071 三叉山北部(三) 第660頁
96194072 三叉山北部(二) 第661頁
96194073 耶西洛(三) 第662頁
96194074 耶西洛(二) 第663頁
96194075 新康山(三) 第664頁
96194076 新康山(二) 第665頁
96194077 黃麻(三) 第666頁
96194078 黃麻(二) 第667頁
96194079 鹿鳴(三) 第668頁
96194080 鹿鳴(二) 第669頁
96191071 南安 第670頁
96191072 客城 第671頁
96191073 玉里大橋 第672頁
96191074 樂合 第673頁
96191075 丁娜拉灘 第674頁
96191076 花東山 第675頁
96194081 三叉山(四) 第676頁
96194082 三叉山(一) 第677頁
96194083 班喀西部(四) 第678頁
96194084 班喀西部(一) 第679頁
96194085 班喀(四) 第680頁
96194086 班喀(一) 第681頁
96194087 三興(四) 第682頁
96194088 三興(一) 第683頁
96194089 腦寮(四) 第684頁
96194090 腦寮(一) 第685頁
96191081 卓樂 第686頁
96191082 長良 第687頁
96191083 吳江 第688頁
96191084 安通 第689頁
96191085 烏帽子山 第690頁
96194093 班喀西部(三) 第691頁
96194094 班喀西部(二) 第692頁
96194095 班喀(三) 第693頁
96194096 班喀(二) 第694頁
96194097 三興(三) 第695頁
96194098 三興(二) 第696頁
96194099 腦寮(三) 第697頁
96194100 腦寮(二) 第698頁
96191091 白鍋 第699頁
96191092 東里 第700頁
96191093 後莊 第701頁
96191094 安通示範農場 第702頁
96191095 安通越山 第703頁
96193003 布拉克桑山(四) 第704頁
96193004 布拉克桑山(一) 第705頁
96193005 東舞樂山(四) 第706頁
96193006 東舞樂山(一) 第707頁
96193007 崙天山(四) 第708頁
96193008 崙天山(一) 第709頁
96193009 明里(四) 第710頁
96193010 明里(一) 第711頁
96192001 古楓 第712頁
96192002 馬加 第713頁
96192003 萬人山 第714頁
96192004 雙溪仔 第715頁
96192005 大莊越 第716頁
96193015 東舞樂山(三) 第717頁
96193016 東舞樂山(二) 第718頁
96193017 崙天山(三) 第719頁
96193018 崙天山(二) 第720頁
96193019 明里(三) 第721頁
96193020 明里(二) 第722頁
96192011 羅山 第723頁
96192012 東竹 第724頁
96192013 六十石 第725頁
96192014 寶石 第726頁
96193028 龍泉(一) 第727頁
96193029 里行山 第728頁
96193030 富里(北部) 第729頁
96192021 石碑 第730頁
96192022 鹽埕 第731頁
96192023 分水崙山 第732頁
96192024 成廣澳山 第733頁
96193038 龍泉(二) 第734頁
96193039 學田村 第735頁
96193040 富里(南部) 第736頁
96192031 復興 第737頁
96192032 枋仔崙 第738頁
96192033 白守蘭山 第739頁
96193049 池上 第740頁
96193050 冷水 第741頁
96192041 豐南 第742頁
96192042 石牆溝 第743頁
96192043 新港山 第744頁
96192051 望通嶺 第745頁
96192052 九荖嶺 第746頁
96192053 新港瀑布 第747頁
96192061 鷲溪越 第748頁

圖幅接合表II

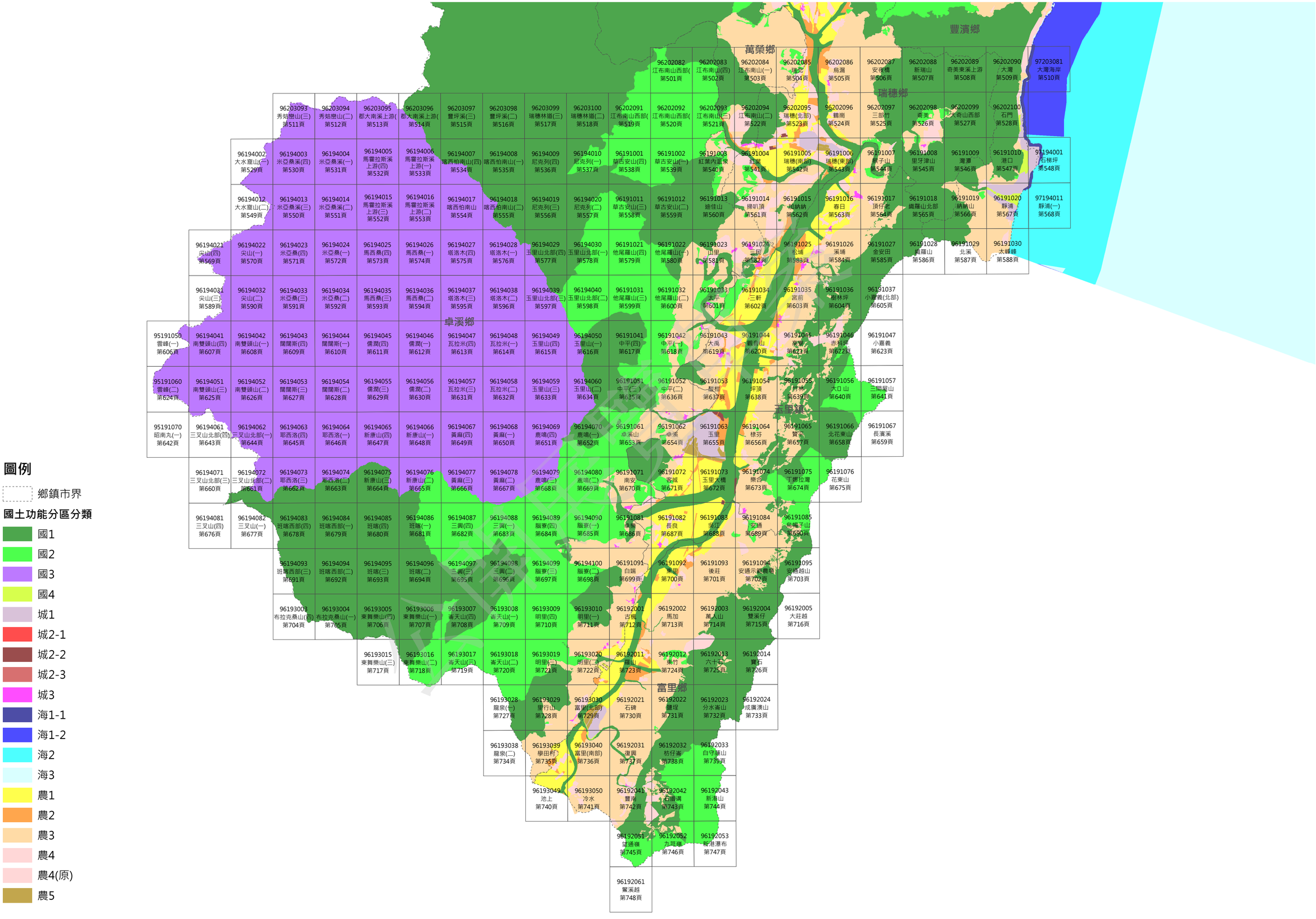

圖例

- 鄉鎮市界

國土功能分區分類

- 國1
- 國2
- 國3
- 國4
- 城1
- 城2-1
- 城2-2
- 城2-3
- 城3
- 海1-1
- 海1-2
- 海2
- 海3
- 農1
- 農2
- 農3
- 農4
- 農4(原)
- 農5

圖例

國土功能分區分類

國土保育地區

- 國1 第一類
- 國2 第二類
- 國3 第三類
- 國4 第四類

海洋資源地區

- 海1-1 第一類之一
- 海1-2 第一類之二
- 海2 第二類
- 海3 第三類

農業發展地區

- 農1 第一類
- 農2 第二類
- 農3 第三類
- 農4 第四類
- 農4(原) 第四類(原)
- 農5 第五類

城鄉發展地區

- 城1 第一類
- 城2-1 第二類之一
- 城2-2 第二類之二
- 城2-3 第二類之三
- 城3 第三類

底圖

行政區界

- 直轄市、縣(市)界
- 鄉、鎮、市界

自然邊界

- 河川、水系
- 100 等高線

交通運輸地標及道路系統

- 鐵路車站
- 機場
- 港灣
- 鐵路
- 省道
- 縣道
- 鄉道
- 道路

建物

- 建物

區塊

- 博物館、美術館、文化中心、音樂廳、社教館、紀念堂(館)
- 學校
- 醫院
- 室外停車場
- 體育場、體育館
- 公園、植物園、動物園

江布南山西部(一)

花蓮縣國土功能分區圖

96202082

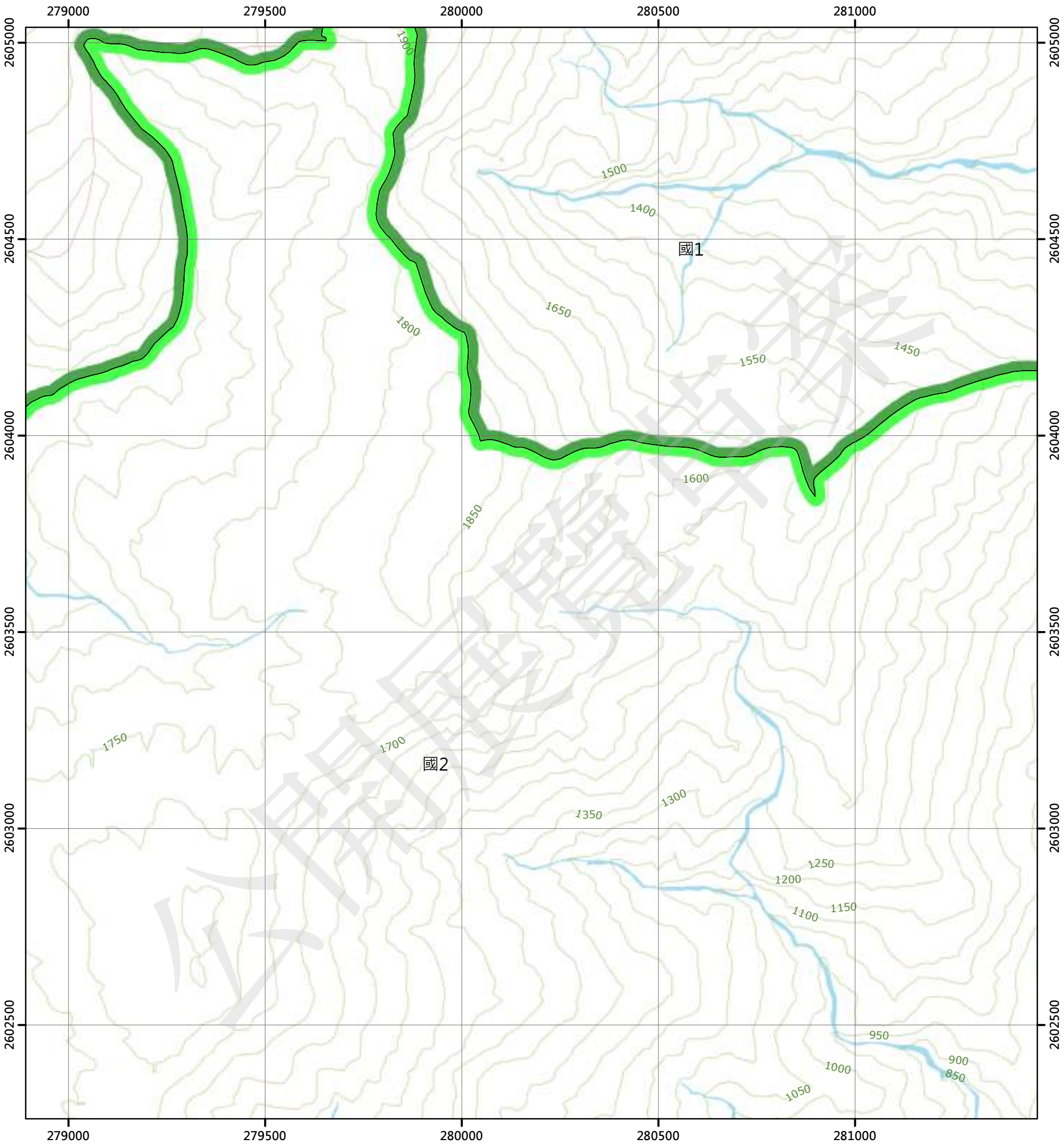

圖例

國土保育地區		海洋資源地區		農業發展地區		城鄉發展地區	
國1	第一類	海1-1	第一類之一	農1	第一類	城1	第一類
國2	第二類	海1-2	第一類之二	農2	第二類	城2-1	第二類之一
國3	第三類	海1-3	第一類之三	農3	第三類	城2-2	第二類之二
國4	第四類	海2	第二類	農4	第四類	城2-3	第二類之三
		海3	第三類	農4(原)	第四類	城3	第三類
				農5	第五類		

N

0 250 500 公尺

96202071 虎頭山西部(三) 第484頁	96202072 虎頭山西部(二) 第485頁	96202073 虎頭山(三) 第486頁
96202081 江布南山西部(四) 第500頁	96202082 江布南山西部(一) 第501頁	96202083 江布南山(四) 第502頁
96202091 江布南山西部(三) 第519頁	96202092 江布南山西部(二) 第520頁	96202093 江布南山(三) 第521頁

花蓮縣
卓溪鄉

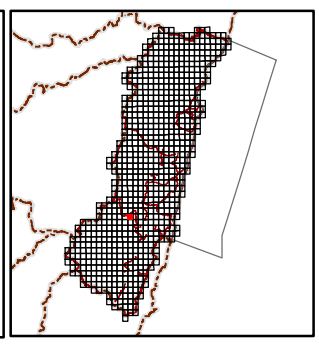

繪製日期：112年2月3日

江布南山(四)

花蓮縣國土功能分區圖

96202083

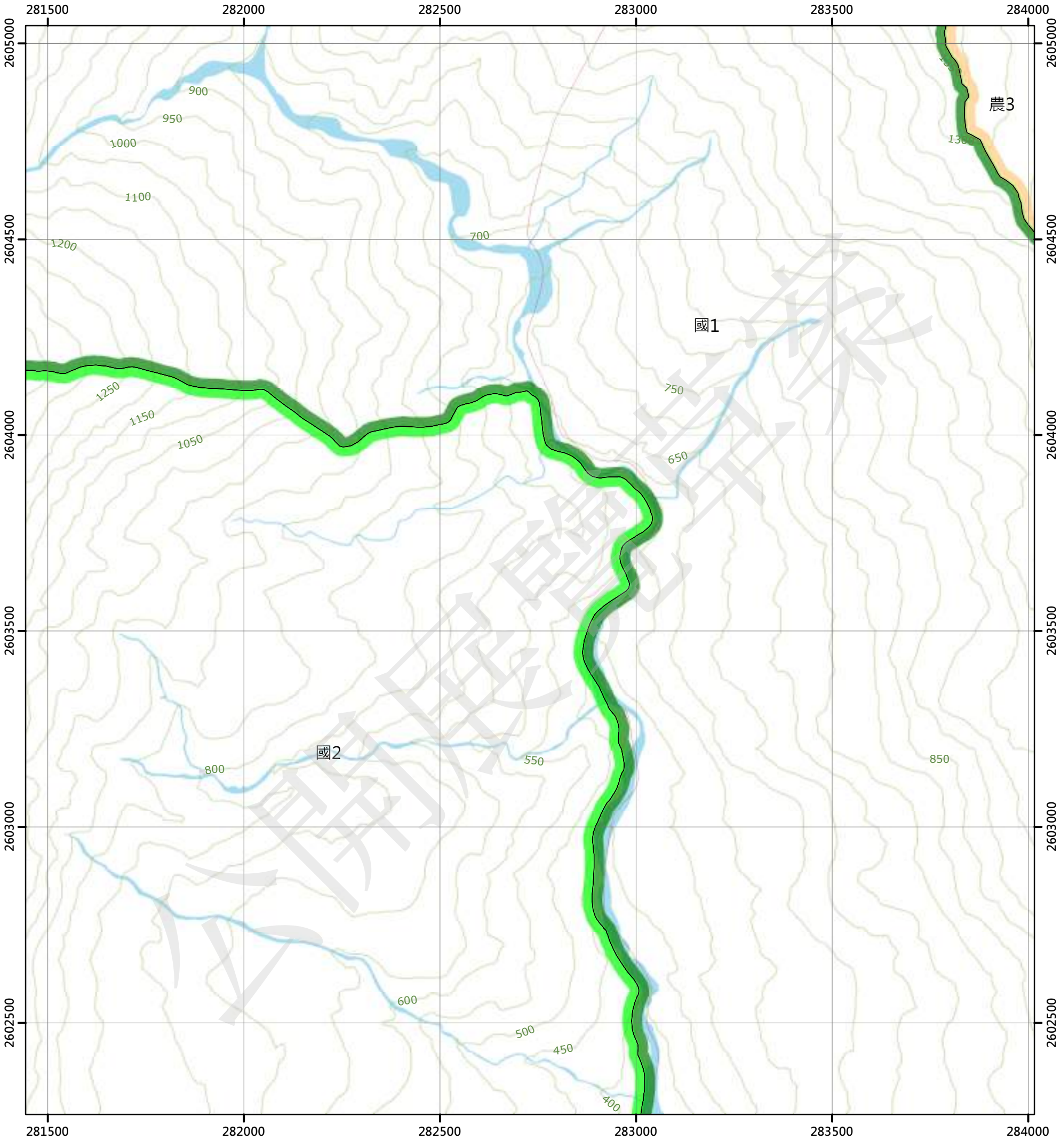

圖例

國土保育地區		海洋資源地區		農業發展地區		城鄉發展地區	
國1	第一類	海1-1	第一類之一	農1	第一類	城1	第一類
國2	第二類	海1-2	第一類之二	農2	第二類	城2-1	第二類之一
國3	第三類	海1-3	第一類之三	農3	第三類	城2-2	第二類之二
國4	第四類	海2	第二類	農4	第四類	城2-3	第二類之三
		海3	第三類	農4(原)	第四類	城3	第三類
				農5	第五類		

N

0 250 500 公尺

96202072 虎頭山西部(二) 第485頁	96202073 虎頭山(三) 第486頁	96202074 虎頭山(二) 第487頁
96202082 江布南山西部(一) 第501頁	96202083 江布南山(四) 第502頁	96202084 江布南山(一) 第503頁
96202092 江布南山西部(二) 第520頁	96202093 江布南山(三) 第521頁	96202094 江布南山(二) 第522頁

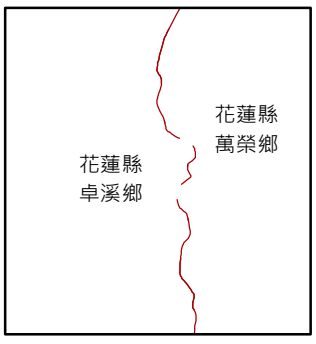

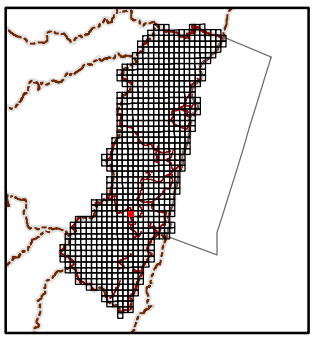

繪製日期：112年2月3日

江布南山(一)

花蓮縣國土功能分區圖

96202084

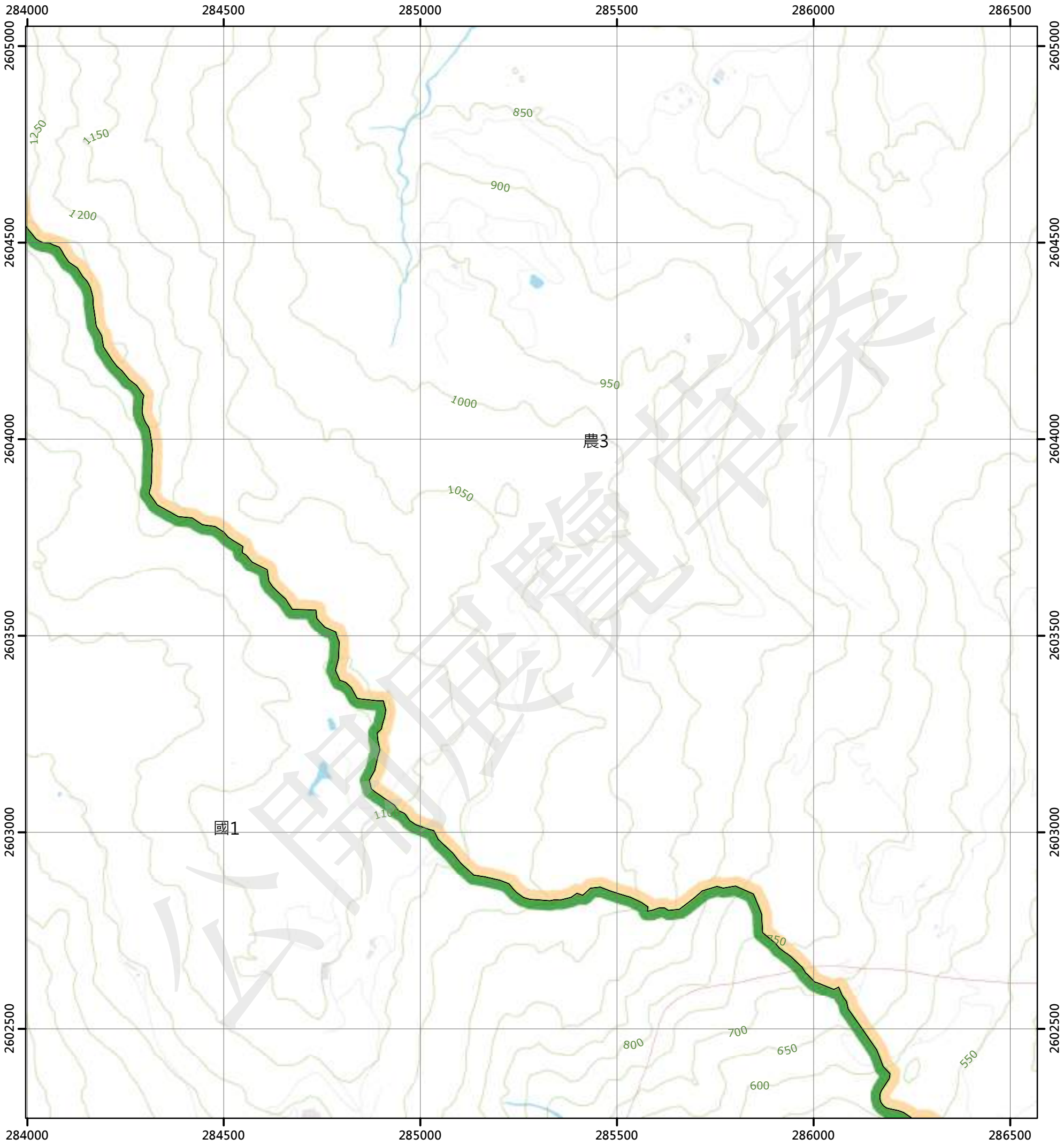

圖例

國土保育地區		海洋資源地區		農業發展地區		城鄉發展地區	
國1	第一類	海1-1	第一類之一	農1	第一類	城1	第一類
國2	第二類	海1-2	第一類之二	農2	第二類	城2-1	第二類之一
國3	第三類	海1-3	第一類之三	農3	第三類	城2-2	第二類之二
國4	第四類	海2	第二類	農4	第四類	城2-3	第二類之三
		海3	第三類	農4(原)	第四類	城3	第三類
				農5	第五類		

N

0 250 500 公尺

96202073 虎頭山(三) 第486頁	96202074 虎頭山(二) 第487頁	96202075 富民 第488頁
96202083 江布南山(四) 第502頁	96202084 江布南山(一) 第503頁	96202085 瑞北 第504頁
96202093 江布南山(三) 第521頁	96202094 江布南山(二) 第522頁	96202095 瑞穗(北部) 第523頁

花蓮縣
萬榮鄉

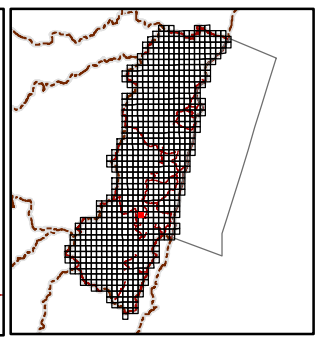

繪製日期：112年2月3日

瑞北

花蓮縣國土功能分區圖

96202085

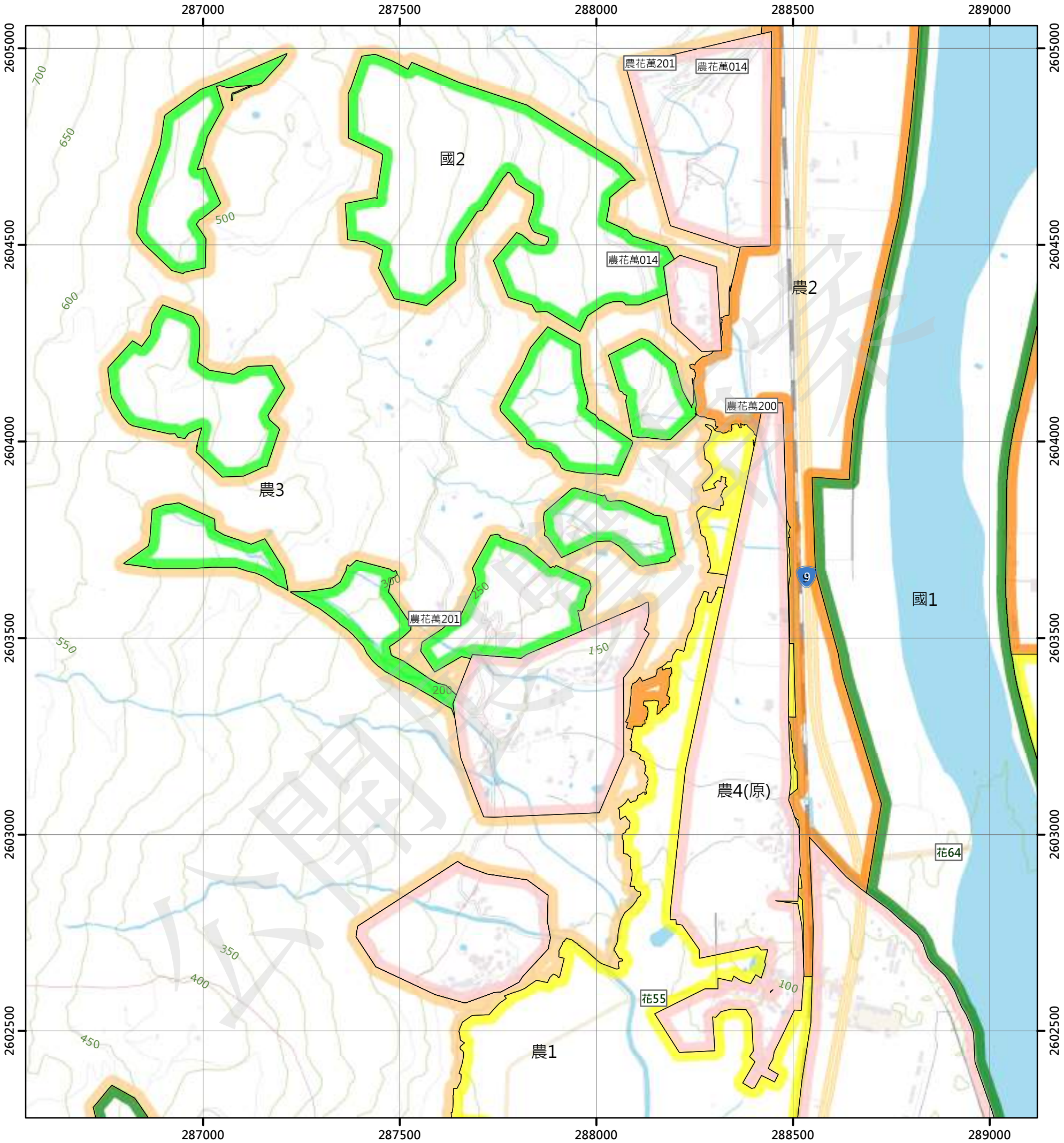

圖例

國土保育地區		海洋資源地區		農業發展地區		城鄉發展地區	
國1	第一類	海1-1	第一類之一	農1	第一類	城1	第一類
國2	第二類	海1-2	第一類之二	農2	第二類	城2-1	第二類之一
國3	第三類	海1-3	第一類之三	農3	第三類	城2-2	第二類之二
國4	第四類	海2	第二類	農4	第四類	城2-3	第二類之三
		海3	第三類	農4(原)	第四類	城3	第三類
				農5	第五類		

N

0 250 500 公尺

96202074 虎頭山(二) 第487頁	96202075 富民 第488頁	96202076 大胜滑 第489頁
96202084 江布南山(一) 第503頁	96202085 瑞北 第504頁	96202086 烏漏 第505頁
96202094 江布南山(二) 第522頁	96202095 瑞穗(北部) 第523頁	96202096 鶴崗 第524頁

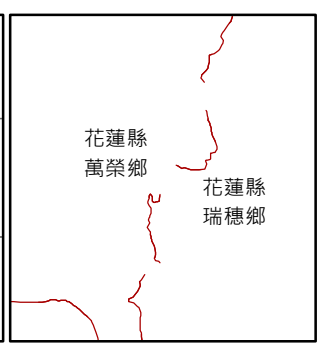

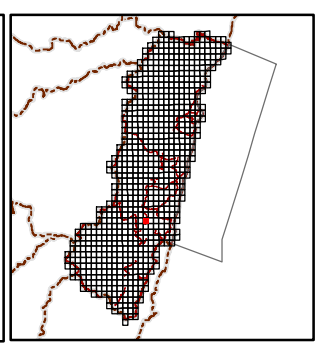

繪製日期：112年2月3日

烏漏

花蓮縣國土功能分區圖

96202086

289500 290000 290500 291000 291500

2605000 2604500 2604000 2603500 2603000 2602500

農2 農4(原) 農1 國1 城3 花64 193

農花瑞208 農花瑞207 農花瑞207 農花瑞017 農花瑞206 農花瑞018 農3 農花瑞021 農花瑞023 農花瑞204 農花瑞019 農花瑞020 農花瑞020 農花瑞020 農花瑞022

350 400 200 300 250 150 100

圖例

國土保育地區		海洋資源地區		農業發展地區		城鄉發展地區	
國1	第一類	海1-1	第一類之一	農1	第一類	城1	第一類
國2	第二類	海1-2	第一類之二	農2	第二類	城2-1	第二類之一
國3	第三類	海1-3	第一類之三	農3	第三類	城2-2	第二類之二
國4	第四類	海2	第二類	農4	第四類	城2-3	第二類之三
		海3	第三類	農4(原)	第四類	城3	第三類
				農5	第五類		

N

0 250 500 公尺

96202075 富民 第488頁	96202076 大肚滑 第489頁	96202077 秦公越 第490頁
96202085 瑞北 第504頁	96202086 烏漏 第505頁	96202087 安夜橋 第506頁
96202095 瑞穗(北部) 第523頁	96202096 鶴崗 第524頁	96202097 三部竹 第525頁

花蓮縣
瑞穗鄉

繪製日期：112年2月3日

安夜橋

花蓮縣國土功能分區圖

96202087

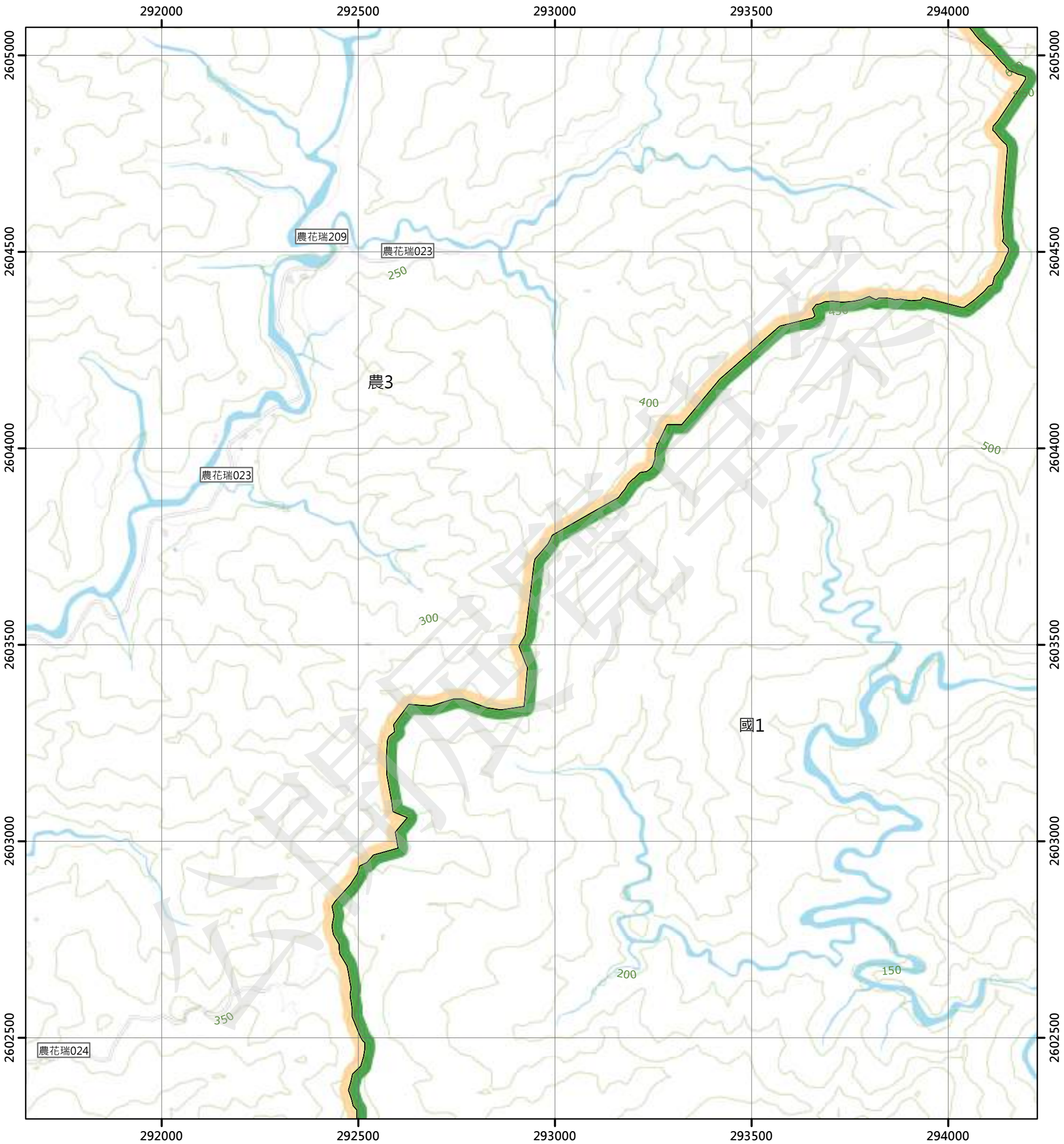

圖例

國土保育地區		海洋資源地區		農業發展地區		城鄉發展地區	
國1	第一類	海1-1	第一類之一	農1	第一類	城1	第一類
國2	第二類	海1-2	第一類之二	農2	第二類	城2-1	第二類之一
國3	第三類	海1-3	第一類之三	農3	第三類	城2-2	第二類之二
國4	第四類	海2	第二類	農4	第四類	城2-3	第二類之三
		海3	第三類	農4(原)	第四類	城3	第三類
				農5	第五類		

N

0 250 500 公尺

96202076 大肚溜 第489頁	96202077 秦公越 第490頁	96202078 八里灣溪上游 第491頁
96202086 烏漏 第505頁	96202087 安夜橋 第506頁	96202088 新瑞山 第507頁
96202096 鶴崗 第524頁	96202097 三部竹 第525頁	96202098 奇美 第526頁

花蓮縣
瑞穗鄉

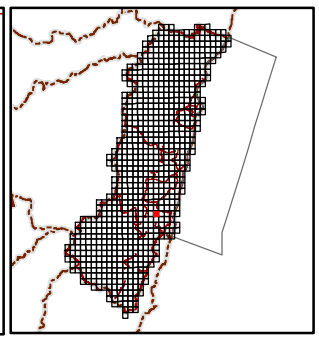

繪製日期：112年2月3日

新瑞山

花蓮縣國土功能分區圖

96202088

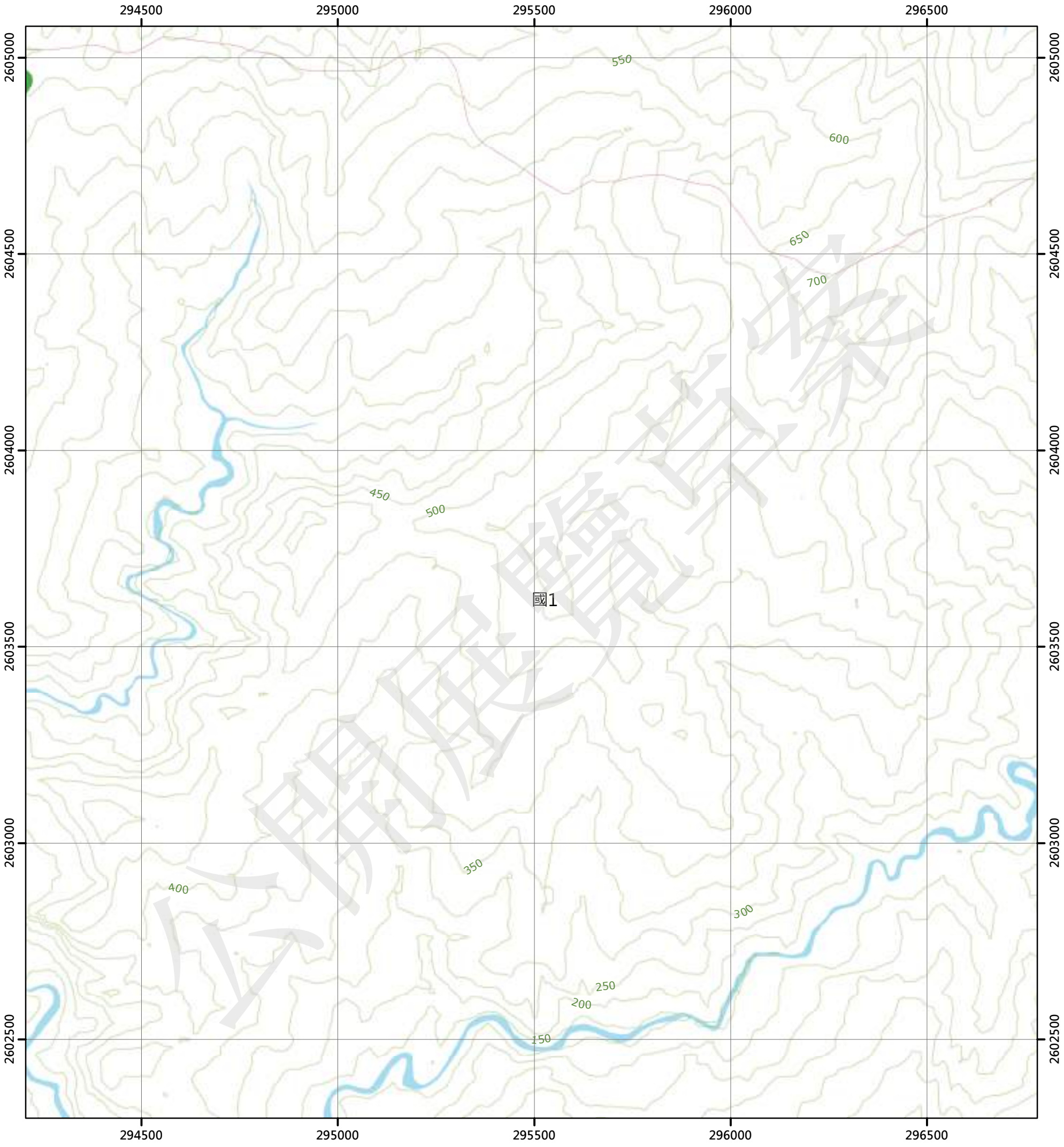

圖例

國土保育地區		海洋資源地區		農業發展地區		城鄉發展地區	
國1	第一類	海1-1	第一類之一	農1	第一類	城1	第一類
國2	第二類	海1-2	第一類之二	農2	第二類	城2-1	第二類之一
國3	第三類	海1-3	第一類之三	農3	第三類	城2-2	第二類之二
國4	第四類	海2	第二類	農4	第四類	城2-3	第二類之三
		海3	第三類	農4(原)	第四類	城3	第三類
				農5	第五類		

N

0 250 500 公尺

96202077 秦公越 第490頁	96202078 八里灣溪上游 第491頁	96202079 八里灣西部 第492頁
96202087 安夜橋 第506頁	96202088 新瑞山 第507頁	96202089 奇美東溪上游 第508頁
96202097 三部竹 第525頁	96202098 奇美 第526頁	96202099 大奇山西部 第527頁



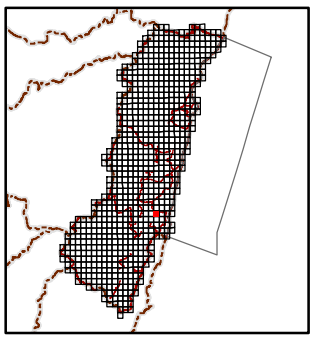

繪製日期：112年2月3日

奇美東溪上游

花蓮縣國土功能分區圖

96202089

297000 297500 298000 298500 299000

2605000 2604500 2604000 2603500 2603000 2602500

150 700 650 600 550 500 450 400 350 300 250 200

國1

圖例

國土保育地區	海洋資源地區	農業發展地區	城鄉發展地區
國1 第一類	海1-1 第一類之一	農1 第一類	城1 第一類
國2 第二類	海1-2 第一類之二	農2 第二類	城2-1 第二類之一
國3 第三類	海1-3 第一類之三	農3 第三類	城2-2 第二類之二
國4 第四類	海2 第二類	農4 第四類	城2-3 第二類之三
	海3 第三類	農4(原) 第四類	城3 第三類
		農5 第五類	

N

0 250 500 公尺

96202078 八里灣溪上游 第491頁	96202079 八里灣西部 第492頁	96202080 八里灣 第493頁
96202088 新瑞山 第507頁	96202089 奇美東溪上游 第508頁	96202090 大灣 第509頁
96202098 奇美 第526頁	96202099 大奇山西部 第527頁	96202100 石門 第528頁

花蓮縣 豐濱鄉

花蓮縣 瑞穗鄉

繪製日期：112年2月3日

大灣

花蓮縣國土功能分區圖

96202090

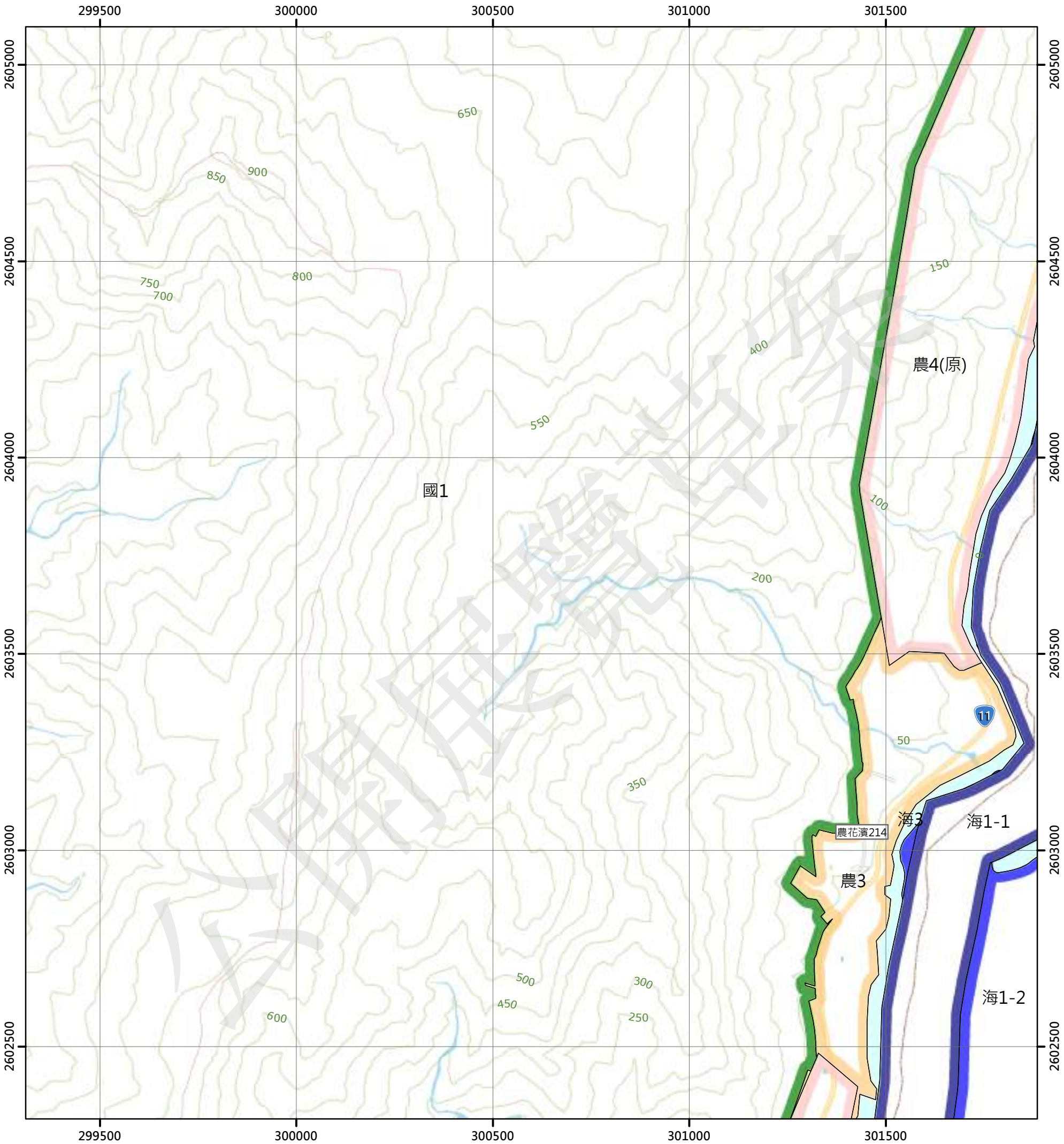

圖例

國土保育地區		海洋資源地區		農業發展地區		城鄉發展地區	
國1	第一類	海1-1	第一類之一	農1	第一類	城1	第一類
國2	第二類	海1-2	第一類之二	農2	第二類	城2-1	第二類之一
國3	第三類	海1-3	第一類之三	農3	第三類	城2-2	第二類之二
國4	第四類	海2	第二類	農4	第四類	城2-3	第二類之三
		海3	第三類	農4(原)	第四類	城3	第三類
				農5	第五類		

N

0 250 500 公尺

96202079 八里灣西部 第492頁	96202080 八里灣 第493頁	97203071 立德 第494頁
96202089 奇美東溪上游 第508頁	96202090 大灣 第509頁	97203081 大灣海岸 第510頁
96202099 大奇山西部 第527頁	96202100 石門 第528頁	



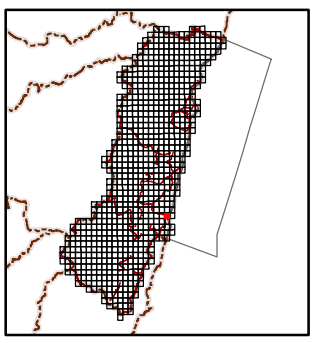

繪製日期：112年2月3日

大灣海岸

花蓮縣國土功能分區圖

97203081

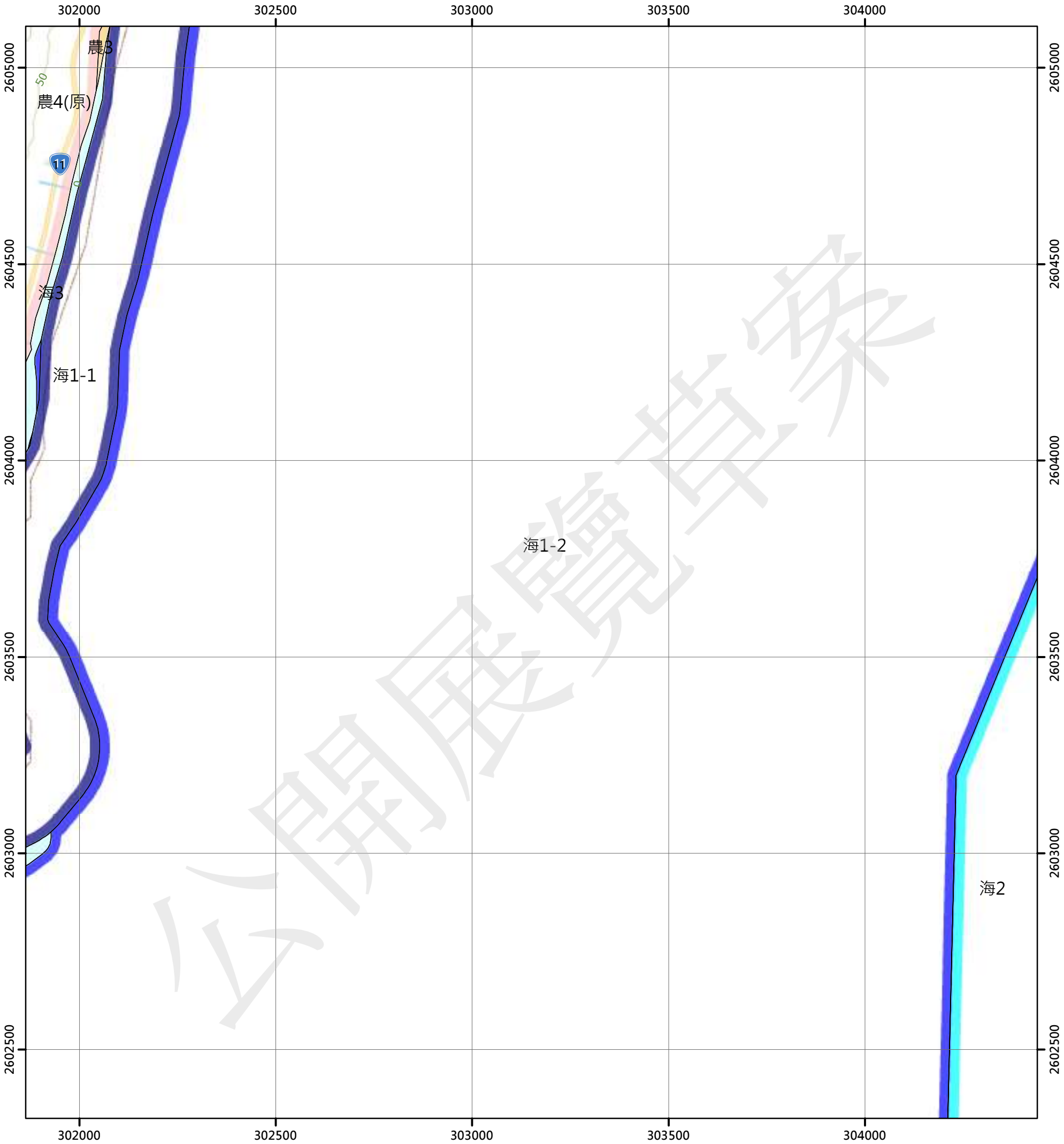

圖例

國土保育地區		海洋資源地區		農業發展地區		城鄉發展地區	
國1	第一類	海1-1	第一類之一	農1	第一類	城1	第一類
國2	第二類	海1-2	第一類之二	農2	第二類	城2-1	第二類之一
國3	第三類	海1-3	第一類之三	農3	第三類	城2-2	第二類之二
國4	第四類	海2	第二類	農4	第四類	城2-3	第二類之三
		海3	第三類	農4(原)	第四類	城3	第三類
				農5	第五類		

N

0 250 500 公尺

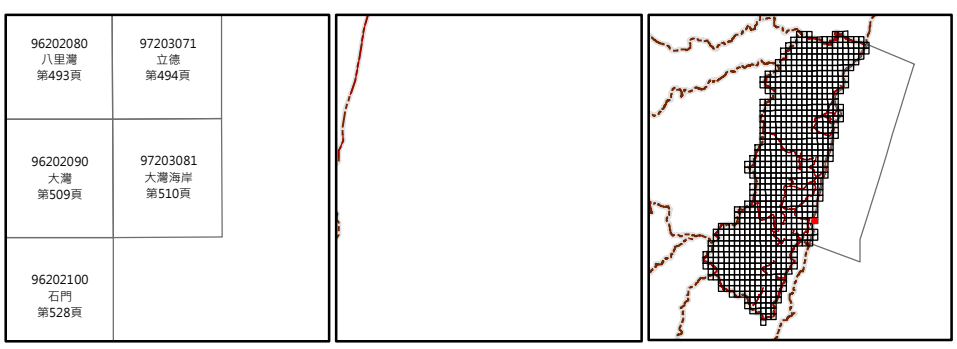

繪製日期：112年2月3日

秀姑巒山(三)

花蓮縣國土功能分區圖

96203093

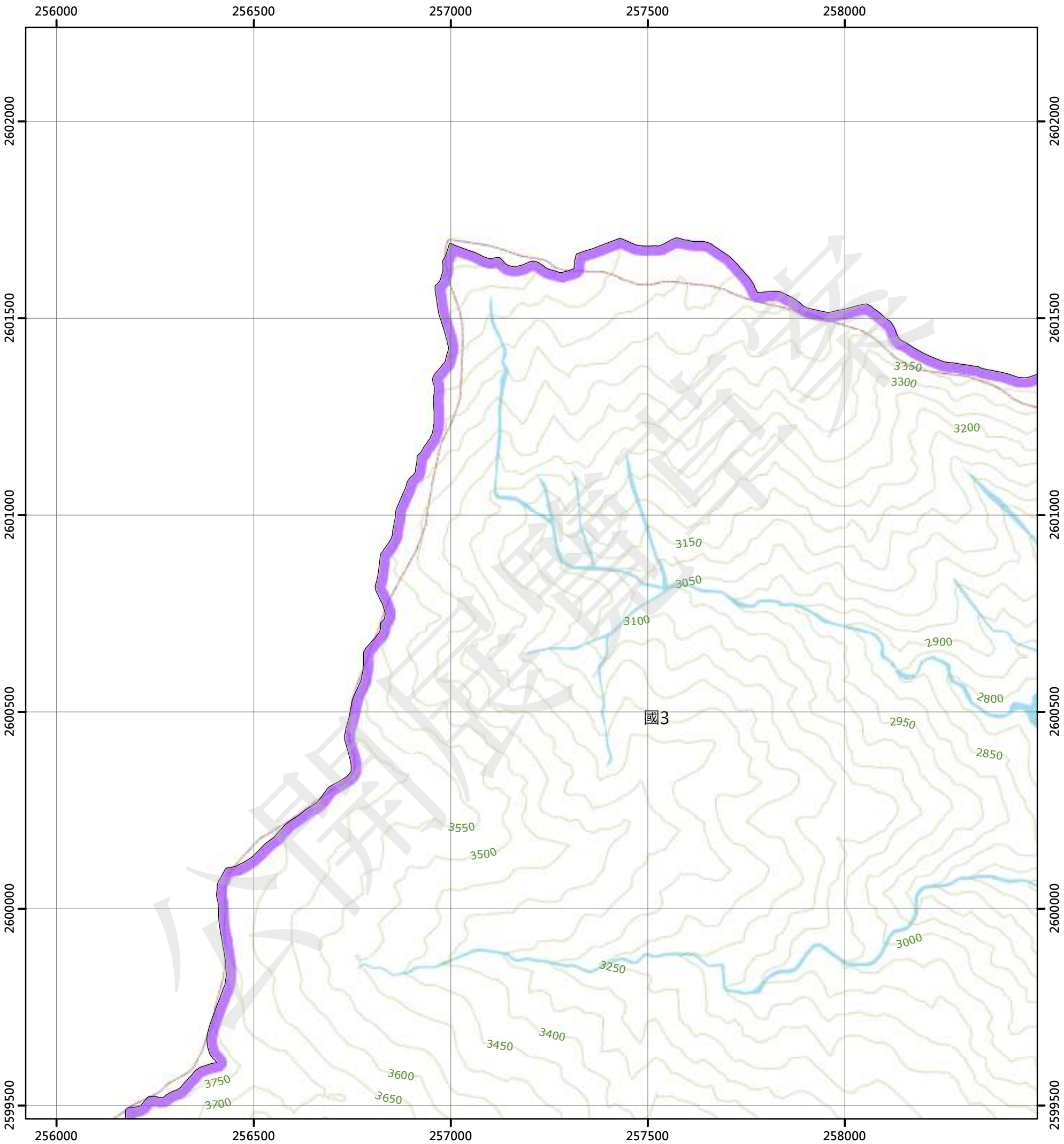

圖例

國土保育地區		海洋資源地區		農業發展地區		城鄉發展地區	
國1	第一類	海1-1	第一類之一	農1	第一類	城1	第一類
國2	第二類	海1-2	第一類之二	農2	第二類	城2-1	第二類之一
國3	第三類	海1-3	第一類之三	農3	第三類	城2-2	第二類之二
國4	第四類	海2	第二類	農4	第四類	城2-3	第二類之三
		海3	第三類	農4(原)	第四類	城3	第三類
				農5	第五類		

N

0 250 500 公尺

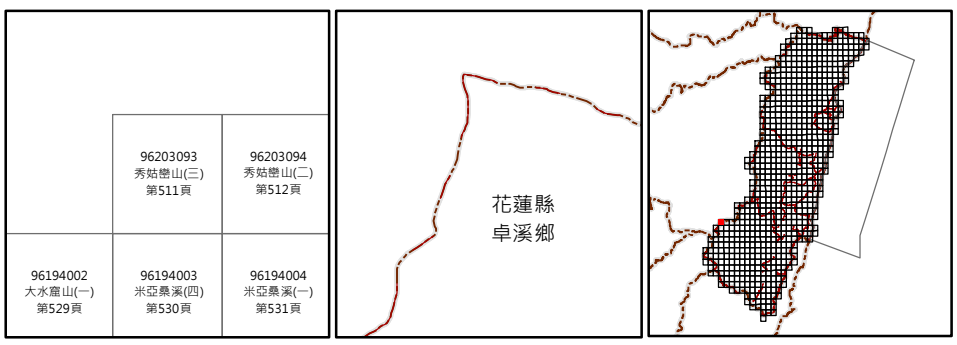

繪製日期：112年2月3日

秀姑巒山(二)

花蓮縣國土功能分區圖

96203094

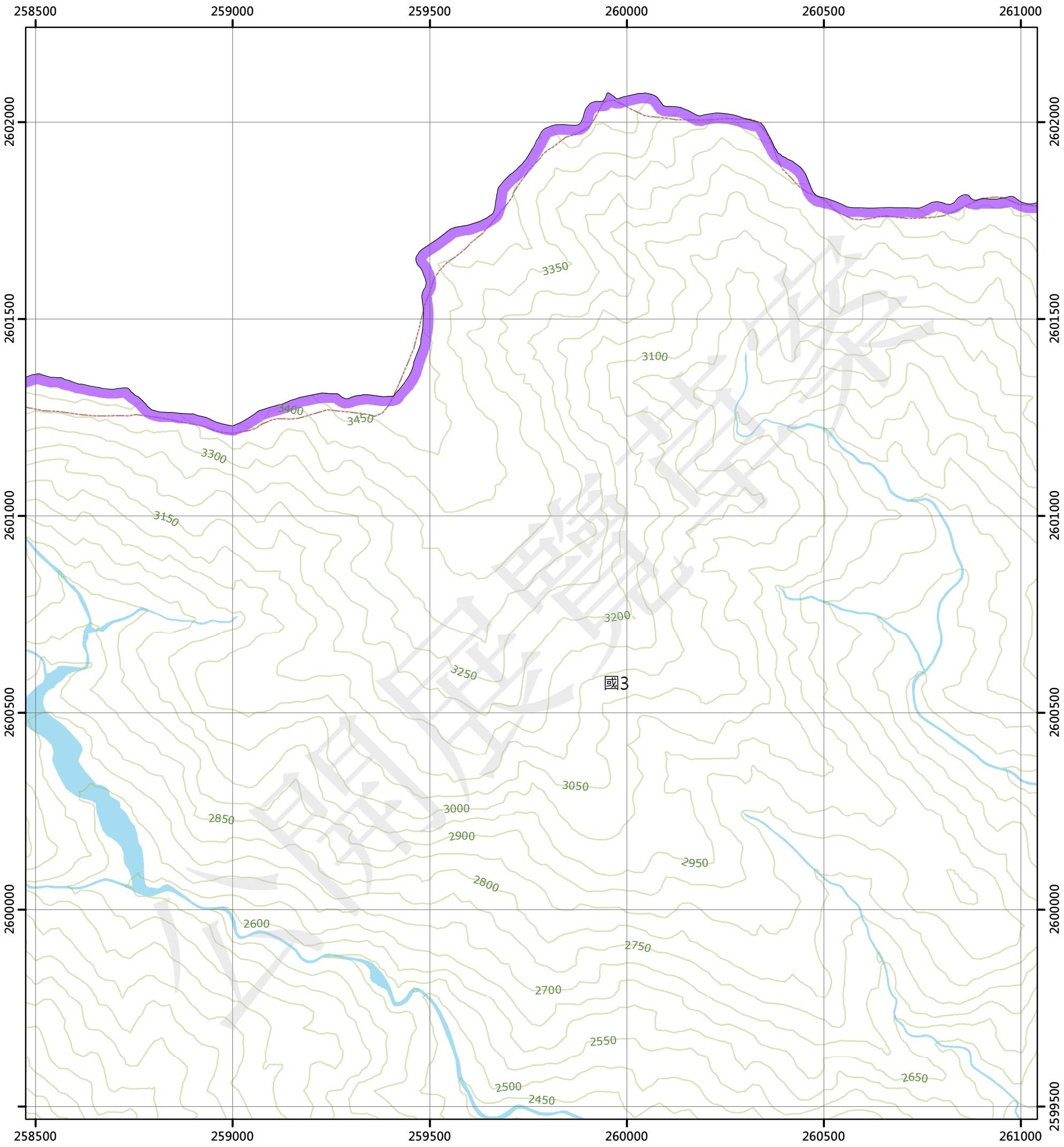

圖例

國土保育地區		海洋資源地區		農業發展地區		城鄉發展地區	
國1	第一類	海1-1	第一類之一	農1	第一類	城1	第一類
國2	第二類	海1-2	第一類之二	農2	第二類	城2-1	第二類之一
國3	第三類	海1-3	第一類之三	農3	第三類	城2-2	第二類之二
國4	第四類	海2	第二類	農4	第四類	城2-3	第二類之三
		海3	第三類	農4(原)	第四類	城3	第三類
				農5	第五類		

N

0 250 500 公尺

96203093 秀姑巒山(三) 第511頁	96203094 秀姑巒山(二) 第512頁	96203095 都大南溪上游(三) 第513頁
96194003 米亞桑溪(四) 第530頁	96194004 米亞桑溪(一) 第531頁	96194005 馬霍拉斯溪上游(四) 第532頁

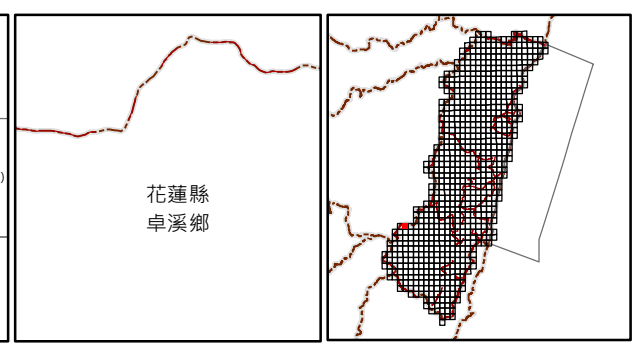

繪製日期：112年2月3日

郡大南溪上游(三)

花蓮縣國土功能分區圖

96203095

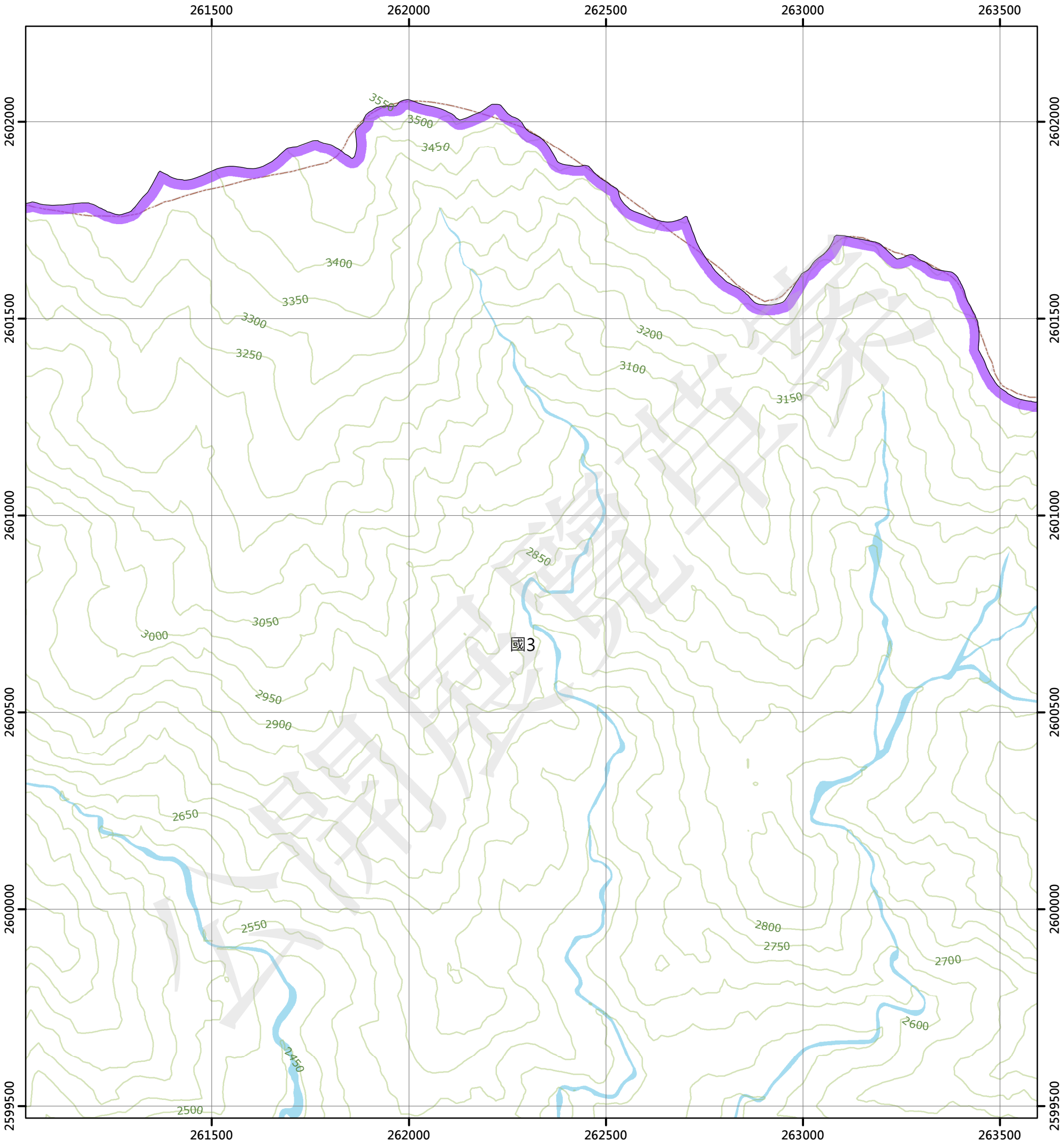

圖例

國土保育地區		海洋資源地區		農業發展地區		城鄉發展地區	
國1	第一類	海1-1	第一類之一	農1	第一類	城1	第一類
國2	第二類	海1-2	第一類之二	農2	第二類	城2-1	第二類之一
國3	第三類	海1-3	第一類之三	農3	第三類	城2-2	第二類之二
國4	第四類	海2	第二類	農4	第四類	城2-3	第二類之三
		海3	第三類	農4(原)	第四類	城3	第三類
				農5	第五類		

N

0 250 500 公尺

		96203086 都大南溪上游(一) 第495頁
96203094 秀姑巒山(二) 第512頁	96203095 都大南溪上游(三) 第513頁	96203096 都大南溪上游(二) 第514頁
96194004 米亞桑溪(一) 第531頁	96194005 馬霍拉斯溪上游(四) 第532頁	96194006 馬霍拉斯溪上游(一) 第533頁

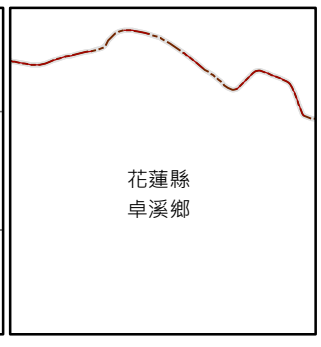

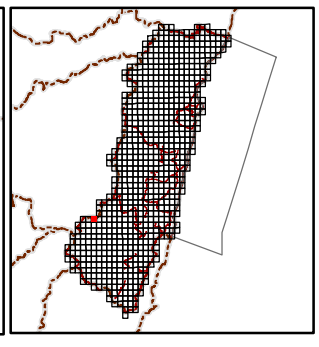

繪製日期：112年2月3日

郡大南溪上游(二)

花蓮縣國土功能分區圖

96203096

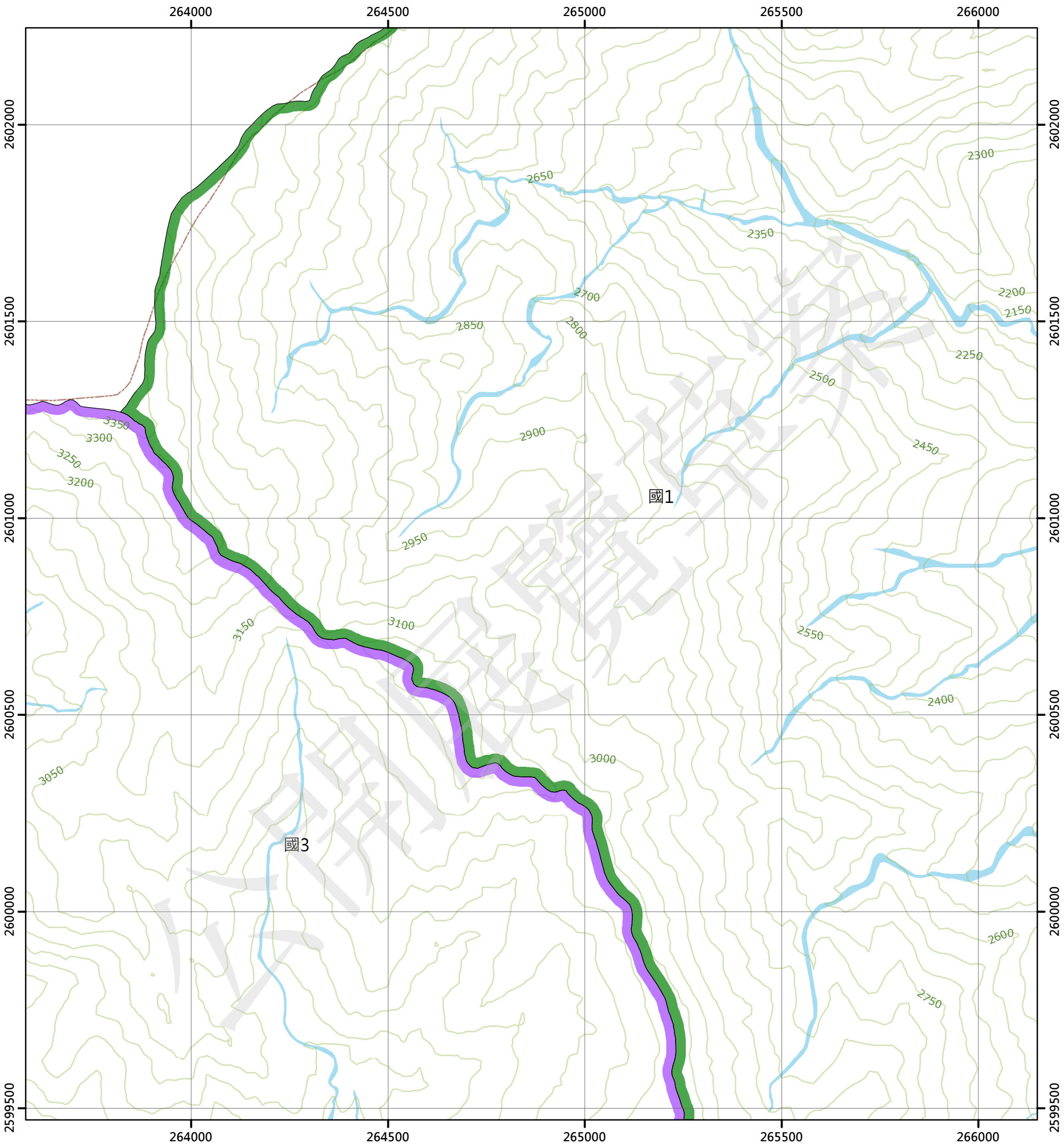

圖例

國土保育地區		海洋資源地區		農業發展地區		城鄉發展地區	
國1	第一類	海1-1	第一類之一	農1	第一類	城1	第一類
國2	第二類	海1-2	第一類之二	農2	第二類	城2-1	第二類之一
國3	第三類	海1-3	第一類之三	農3	第三類	城2-2	第二類之二
國4	第四類	海2	第二類	農4	第四類	城2-3	第二類之三
		海3	第三類	農4(原)	第四類	城3	第三類
				農5	第五類		

N

0 250 500 公尺

	96203086 郡大南溪上游(一) 第495頁	96203087 豐坪溪(四) 第496頁
96203095 郡大南溪上游(三) 第513頁	96203096 郡大南溪上游(二) 第514頁	96203097 豐坪溪(三) 第515頁
96194005 馬霍拉斯溪上游(四) 第532頁	96194006 馬霍拉斯溪上游(一) 第533頁	96194007 喀西伯南山(四) 第534頁

花蓮縣
卓溪鄉

繪製日期：112年2月3日

豐坪溪(三)

花蓮縣國土功能分區圖

96203097

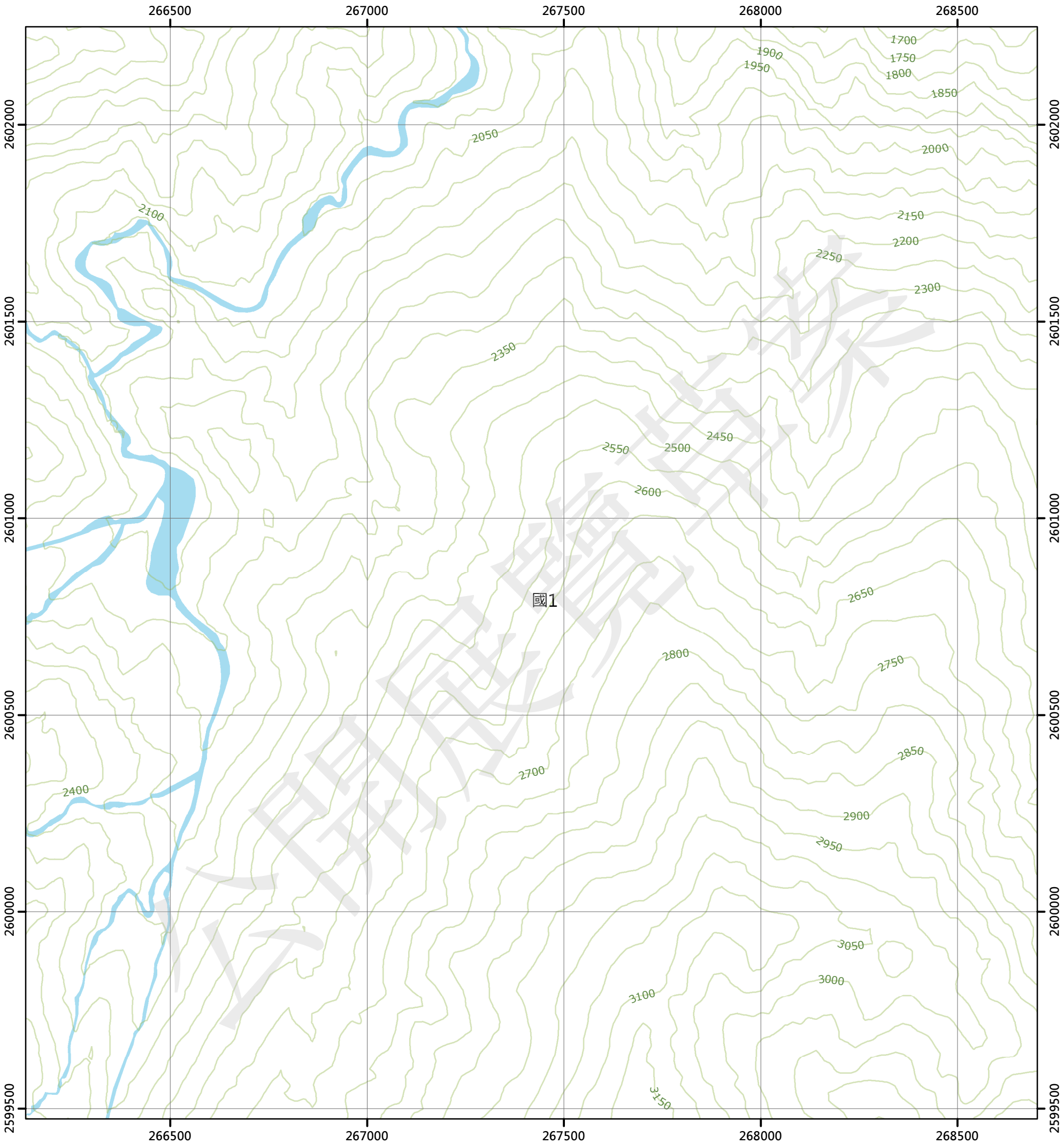

圖例

國土保育地區		海洋資源地區		農業發展地區		城鄉發展地區	
國1	第一類	海1-1	第一類之一	農1	第一類	城1	第一類
國2	第二類	海1-2	第一類之二	農2	第二類	城2-1	第二類之一
國3	第三類	海1-3	第一類之三	農3	第三類	城2-2	第二類之二
國4	第四類	海2	第二類	農4	第四類	城2-3	第二類之三
		海3	第三類	農4(原)	第四類	城3	第三類
				農5	第五類		

N

0 250 500 公尺

96203086 郡大南溪上游(一) 第495頁	96203087 豐坪溪(四) 第496頁	96203088 豐坪溪(一) 第497頁
96203096 郡大南溪上游(二) 第514頁	96203097 豐坪溪(三) 第515頁	96203098 豐坪溪(二) 第516頁
96194006 馬霍拉斯溪上游(一) 第533頁	96194007 喀西伯南山(四) 第534頁	96194008 喀西伯南山(一) 第535頁

花蓮縣
卓溪鄉

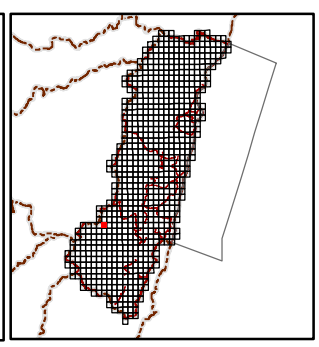

繪製日期：112年2月3日

豐坪溪(二)

花蓮縣國土功能分區圖

96203098

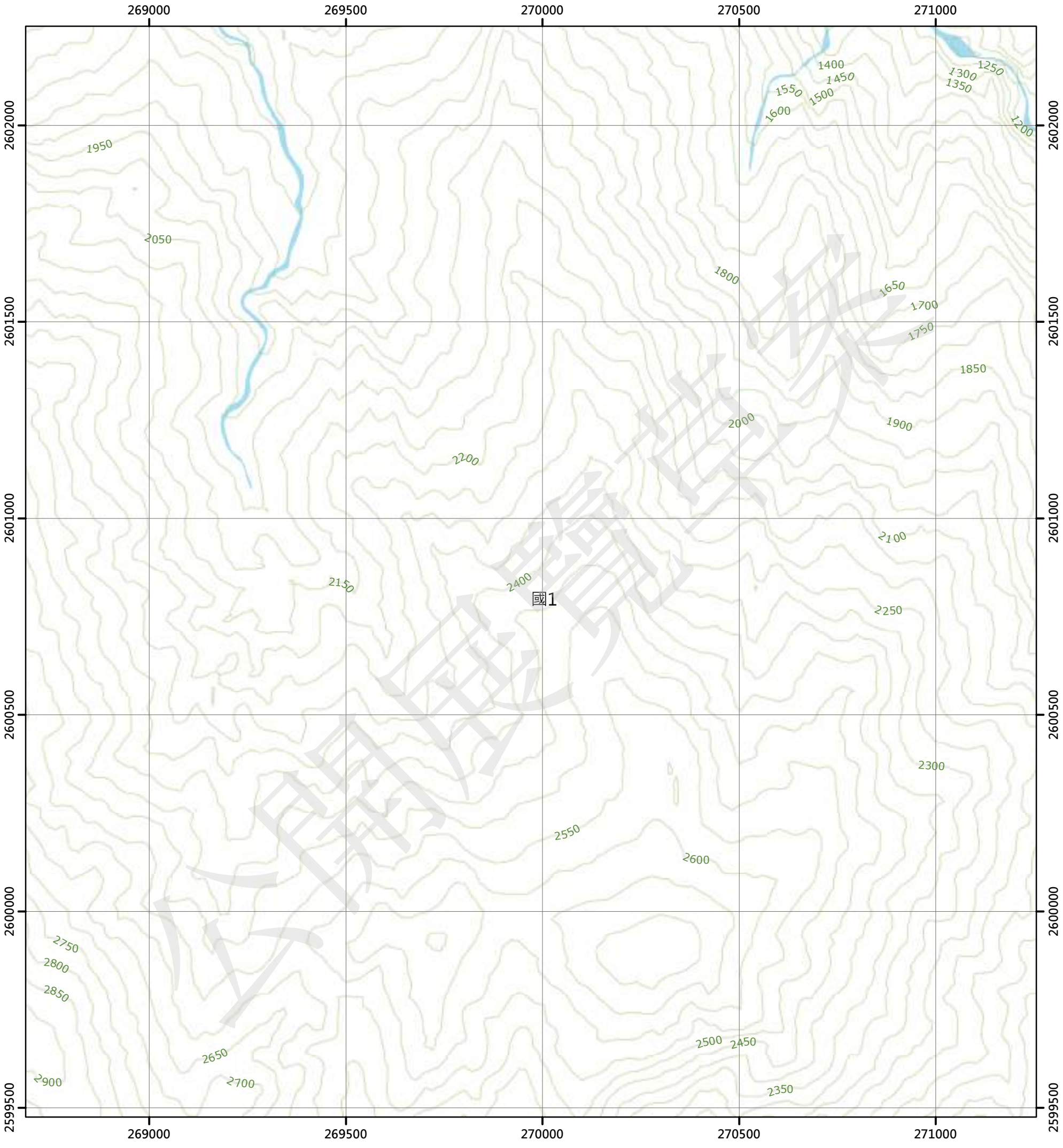

圖例

國土保育地區		海洋資源地區		農業發展地區		城鄉發展地區	
國1	第一類	海1-1	第一類之一	農1	第一類	城1	第一類
國2	第二類	海1-2	第一類之二	農2	第二類	城2-1	第二類之一
國3	第三類	海1-3	第一類之三	農3	第三類	城2-2	第二類之二
國4	第四類	海2	第二類	農4	第四類	城2-3	第二類之三
		海3	第三類	農4(原)	第四類	城3	第三類
				農5	第五類		

N

0 250 500 公尺

96203087 豐坪溪(四) 第496頁	96203088 豐坪溪(一) 第497頁	96203089 瑞穗林道(四) 第498頁
96203097 豐坪溪(三) 第515頁	96203098 豐坪溪(二) 第516頁	96203099 瑞穗林道(三) 第517頁
96194007 喀西伯南山(四) 第534頁	96194008 喀西伯南山(一) 第535頁	96194009 尼克列(四) 第536頁

花蓮縣
卓溪鄉

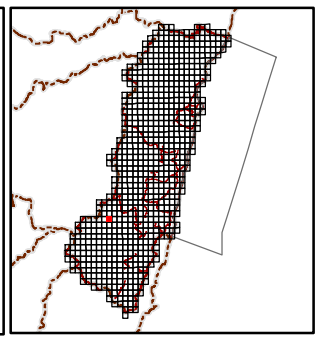

繪製日期：112年2月3日

瑞穗林道(三)

花蓮縣國土功能分區圖

96203099

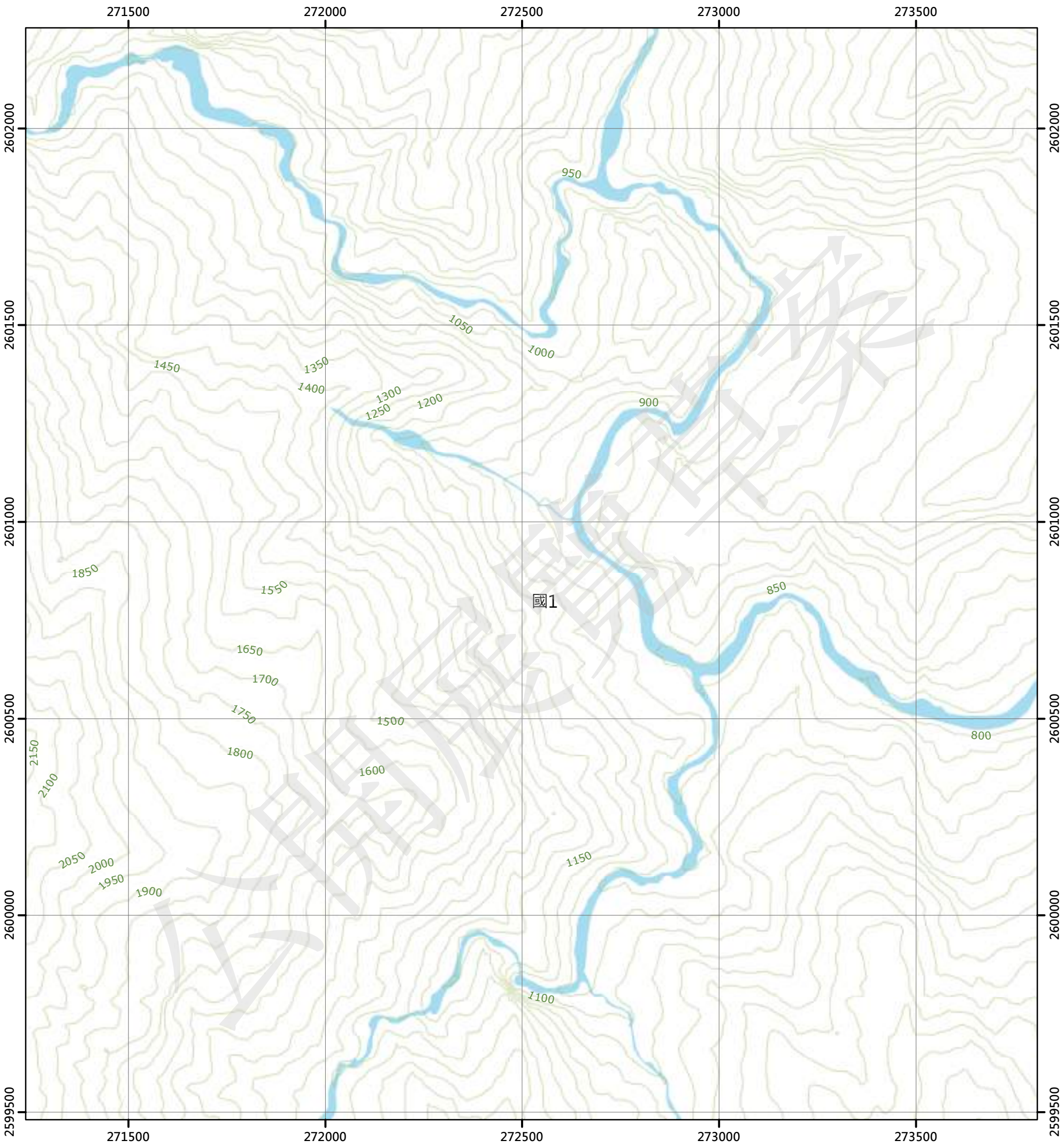

圖例

國土保育地區		海洋資源地區		農業發展地區		城鄉發展地區	
國1	第一類	海1-1	第一類之一	農1	第一類	城1	第一類
國2	第二類	海1-2	第一類之二	農2	第二類	城2-1	第二類之一
國3	第三類	海1-3	第一類之三	農3	第三類	城2-2	第二類之二
國4	第四類	海2	第二類	農4	第四類	城2-3	第二類之三
		海3	第三類	農4(原)	第四類	城3	第三類
				農5	第五類		

N

0 250 500 公尺

96203088 豐坪溪(一) 第497頁	96203089 瑞穗林道(四) 第498頁	96203090 瑞穗林道(一) 第499頁
96203098 豐坪溪(二) 第516頁	96203099 瑞穗林道(三) 第517頁	96203100 瑞穗林道(二) 第518頁
96194008 喀西伯南山(一) 第535頁	96194009 尼克列(四) 第536頁	96194010 尼克列(一) 第537頁

花蓮縣
卓溪鄉

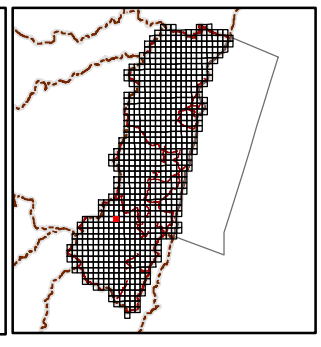

繪製日期：112年2月3日

瑞穗林道(二)

花蓮縣國土功能分區圖

96203100

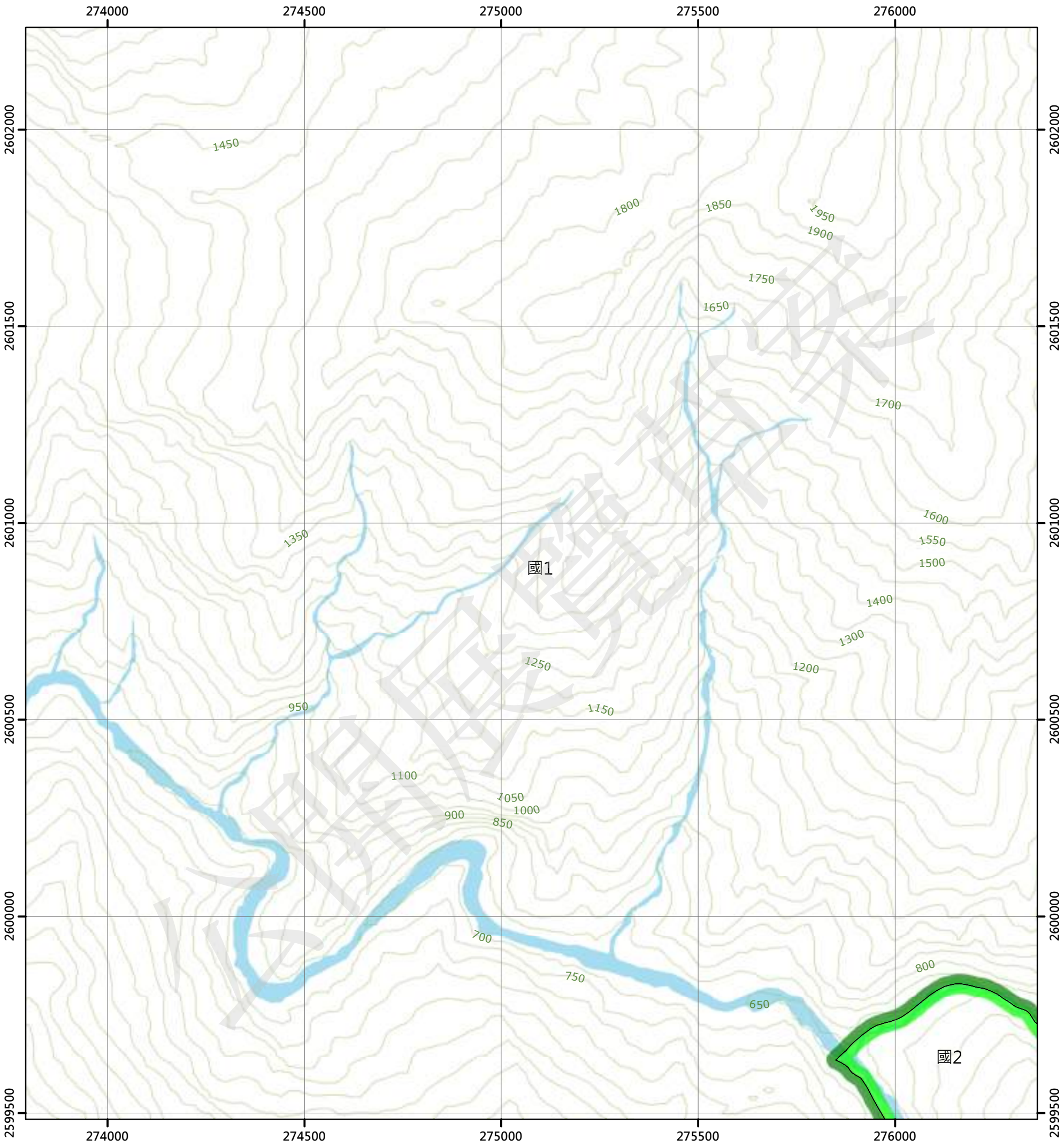

圖例

國土保育地區		海洋資源地區		農業發展地區		城鄉發展地區	
國1	第一類	海1-1	第一類之一	農1	第一類	城1	第一類
國2	第二類	海1-2	第一類之二	農2	第二類	城2-1	第二類之一
國3	第三類	海1-3	第一類之三	農3	第三類	城2-2	第二類之二
國4	第四類	海2	第二類	農4	第四類	城2-3	第二類之三
		海3	第三類	農4(原)	第四類	城3	第三類
				農5	第五類		

N

0 250 500 公尺

96203089 瑞穗林道(四) 第498頁	96203090 瑞穗林道(一) 第499頁	96202081 江布南山西部(四) 第500頁
96203099 瑞穗林道(三) 第517頁	96203100 瑞穗林道(二) 第518頁	96202091 江布南山西部(三) 第519頁
96194009 尼克列(四) 第536頁	96194010 尼克列(一) 第537頁	96191001 草古安山(四) 第538頁

花蓮縣
卓溪鄉

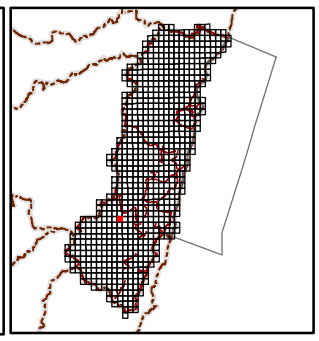

繪製日期：112年2月3日

江布南山西部(三)

花蓮縣國土功能分區圖

96202091

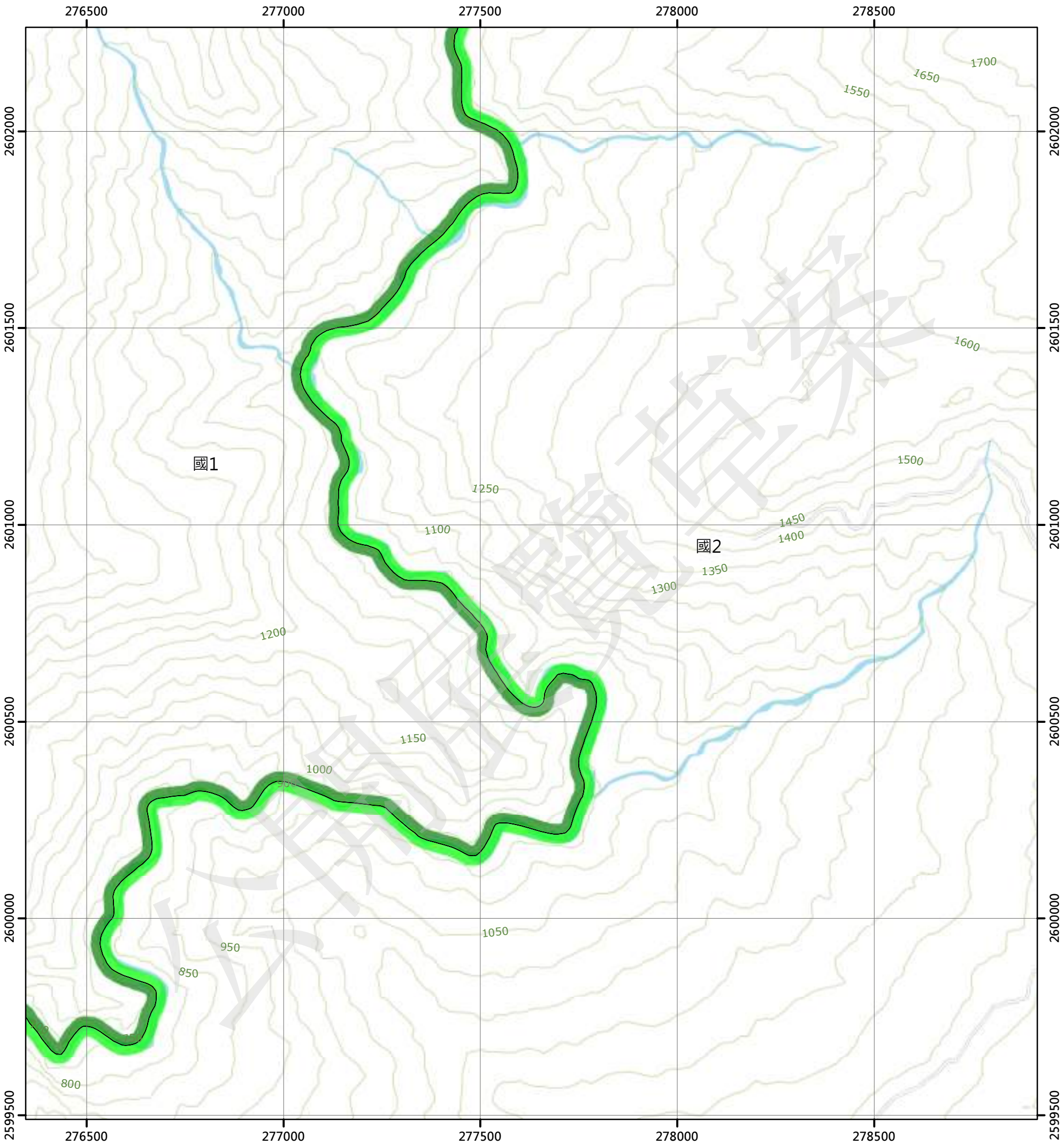

圖例

國土保育地區		海洋資源地區		農業發展地區		城鄉發展地區	
國1	第一類	海1-1	第一類之一	農1	第一類	城1	第一類
國2	第二類	海1-2	第一類之二	農2	第二類	城2-1	第二類之一
國3	第三類	海1-3	第一類之三	農3	第三類	城2-2	第二類之二
國4	第四類	海2	第二類	農4	第四類	城2-3	第二類之三
		海3	第三類	農4(原)	第四類	城3	第三類
				農5	第五類		

N

0 250 500 公尺

96203090 瑞穗林道(一) 第499頁	96202081 江布南山西部(四) 第500頁	96202082 江布南山西部(一) 第501頁
96203100 瑞穗林道(二) 第518頁	96202091 江布南山西部(三) 第519頁	96202092 江布南山西部(二) 第520頁
96194010 尼克列(一) 第537頁	96191001 華古安山(四) 第538頁	96191002 華古安山(一) 第539頁

花蓮縣
卓溪鄉

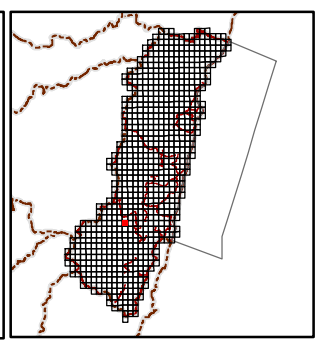

繪製日期：112年2月3日

江布南山西部(二)

花蓮縣國土功能分區圖

96202092

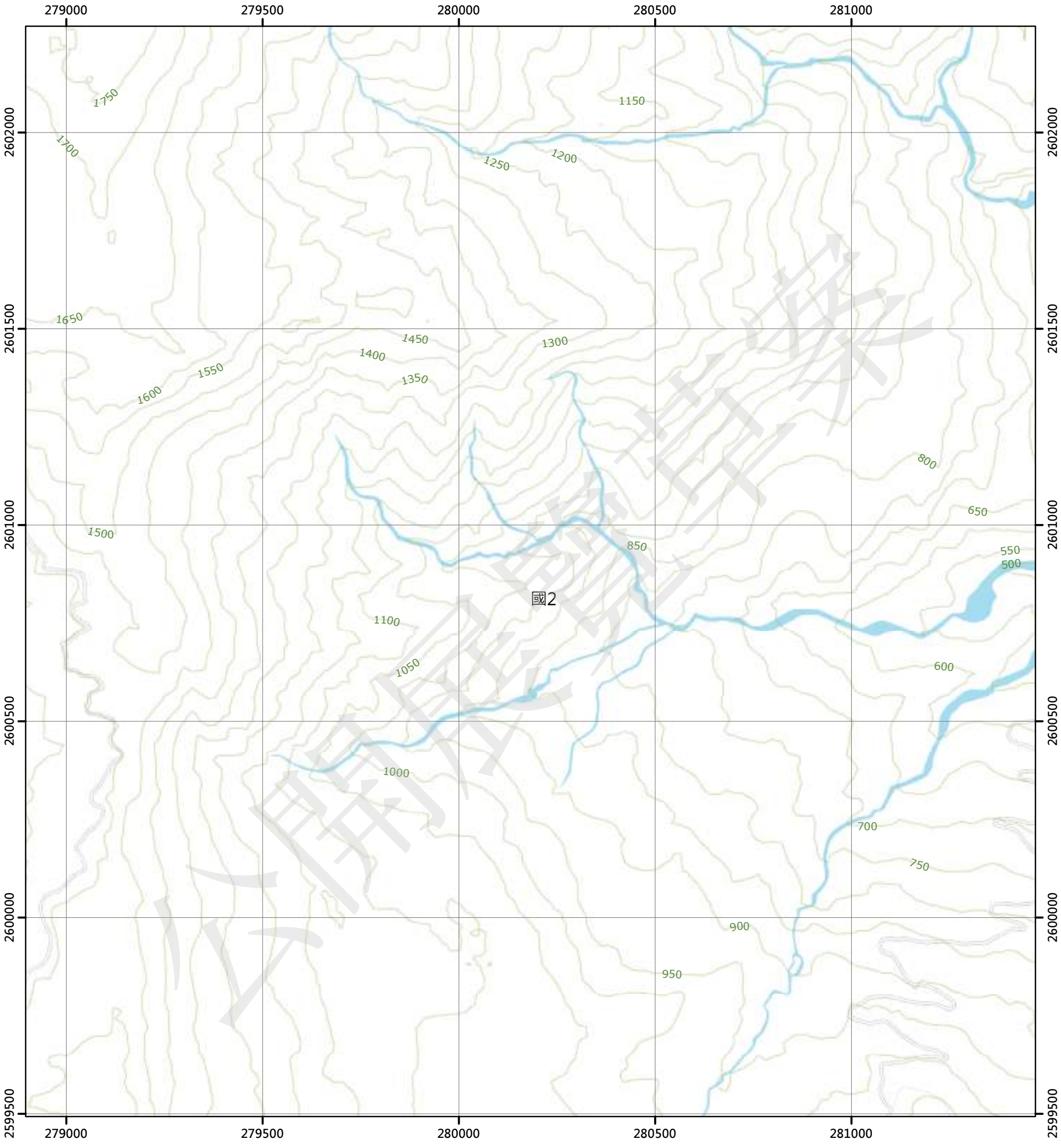

圖例

國土保育地區		海洋資源地區		農業發展地區		城鄉發展地區	
國1	第一類	海1-1	第一類之一	農1	第一類	城1	第一類
國2	第二類	海1-2	第一類之二	農2	第二類	城2-1	第二類之一
國3	第三類	海1-3	第一類之三	農3	第三類	城2-2	第二類之二
國4	第四類	海2	第二類	農4	第四類	城2-3	第二類之三
		海3	第三類	農4(原)	第四類	城3	第三類
				農5	第五類		

N

0 250 500 公尺

96202081 江布南山西部(四) 第500頁	96202082 江布南山西部(一) 第501頁	96202083 江布南山(四) 第502頁
96202091 江布南山西部(三) 第519頁	96202092 江布南山西部(二) 第520頁	96202093 江布南山(三) 第521頁
96191001 草古安山(四) 第538頁	96191002 草古安山(一) 第539頁	96191003 紅葉內溫泉 第540頁

花蓮縣
卓溪鄉

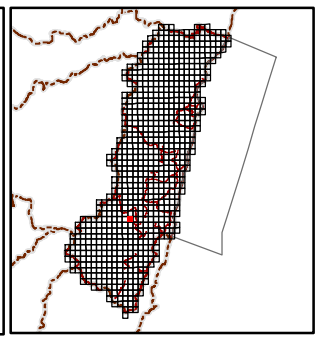

繪製日期：112年2月3日

江布南山(三)

花蓮縣國土功能分區圖

96202093

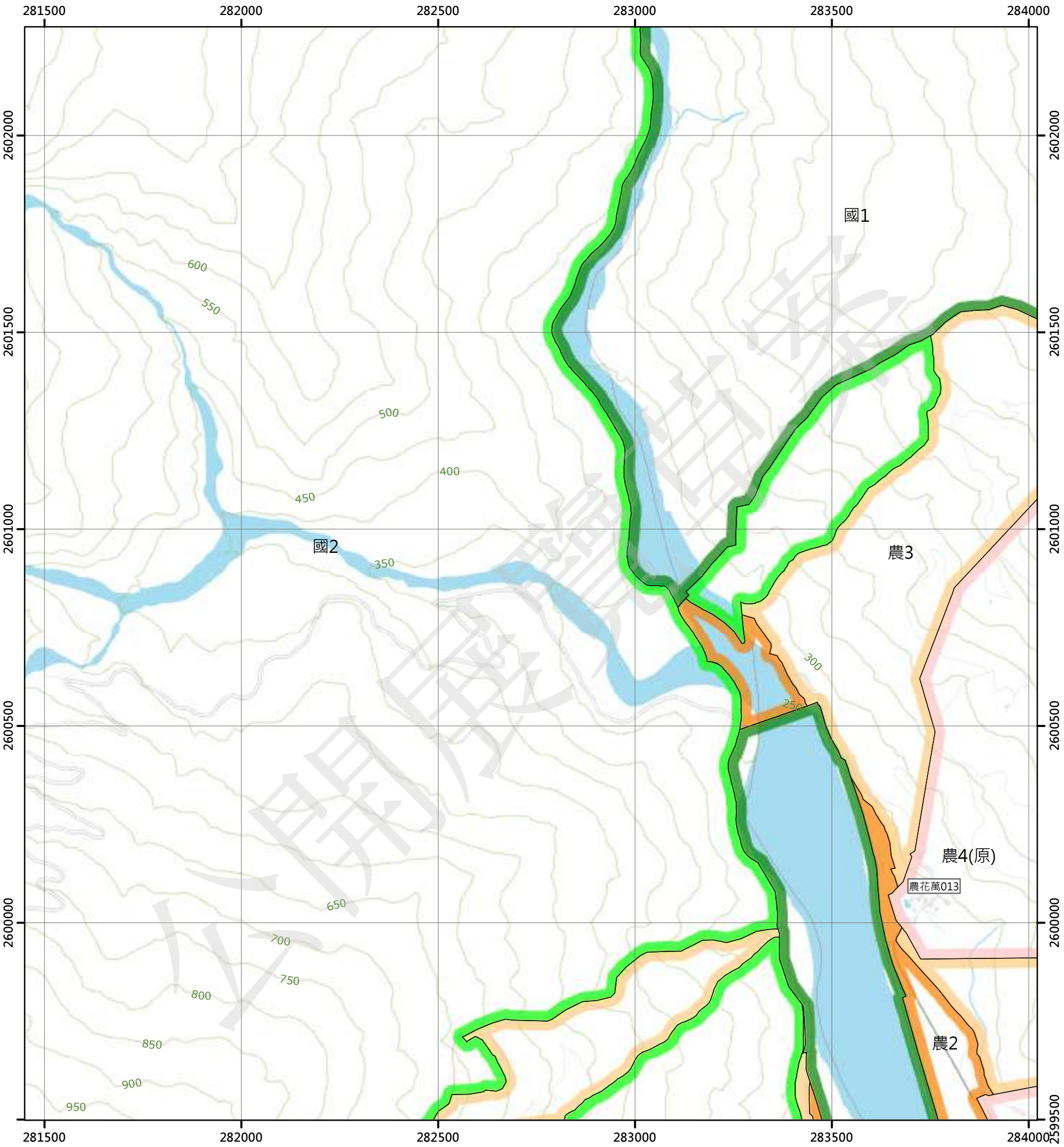

圖例

國土保育地區		海洋資源地區		農業發展地區		城鄉發展地區	
國1	第一類	海1-1	第一類之一	農1	第一類	城1	第一類
國2	第二類	海1-2	第一類之二	農2	第二類	城2-1	第二類之一
國3	第三類	海1-3	第一類之三	農3	第三類	城2-2	第二類之二
國4	第四類	海2	第二類	農4	第四類	城2-3	第二類之三
		海3	第三類	農4(原)	第四類	城3	第三類
				農5	第五類		

N

0 250 500 公尺

96202082 江布南山西部(一) 第501頁	96202083 江布南山(四) 第502頁	96202084 江布南山(一) 第503頁
96202092 江布南山西部(二) 第520頁	96202093 江布南山(三) 第521頁	96202094 江布南山(二) 第522頁
96191002 草古安山(一) 第539頁	96191003 紅葉內溫泉 第540頁	96191004 紅葉 第541頁

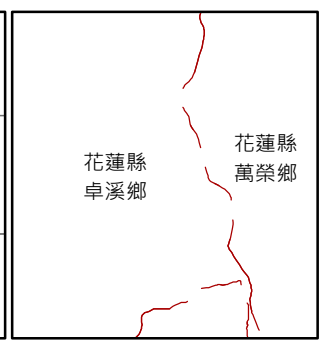

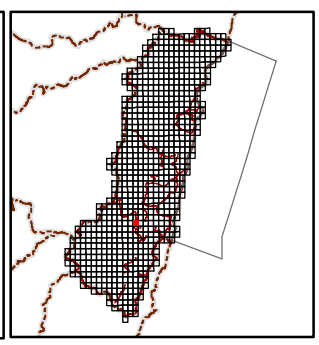

繪製日期：112年2月3日

江布南山(二)

花蓮縣國土功能分區圖

96202094

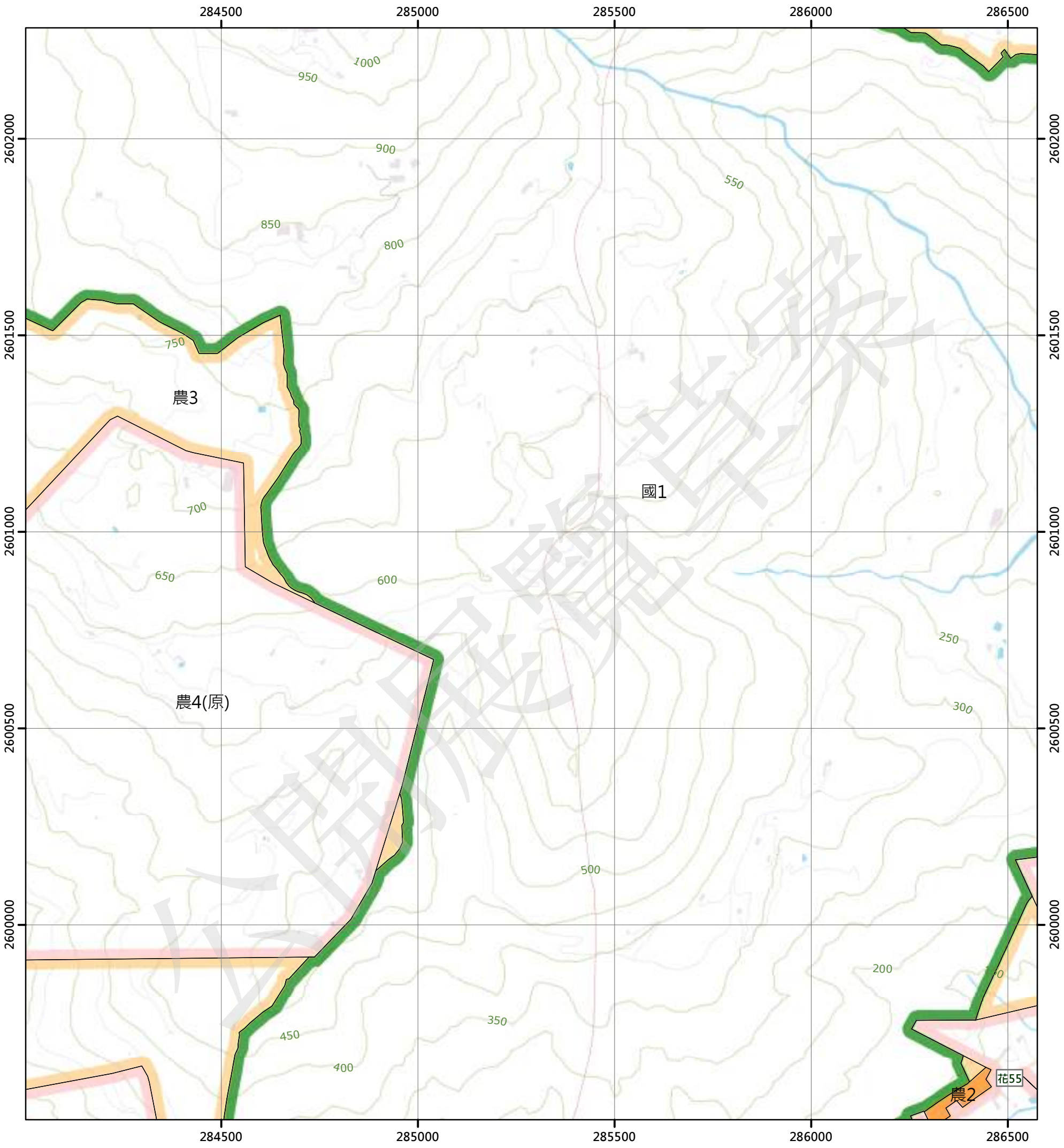

圖例

國土保育地區	海洋資源地區	農業發展地區	城鄉發展地區
國1 第一類	海1-1 第一類之一	農1 第一類	城1 第一類
國2 第二類	海1-2 第一類之二	農2 第二類	城2-1 第二類之一
國3 第三類	海1-3 第一類之三	農3 第三類	城2-2 第二類之二
國4 第四類	海2 第二類	農4 第四類	城2-3 第二類之三
	海3 第三類	農4(原) 第四類	城3 第三類
		農5 第五類	

N

0 250 500 公尺

96202083 江布南山(四) 第502頁	96202084 江布南山(一) 第503頁	96202085 瑞北 第504頁
96202093 江布南山(三) 第521頁	96202094 江布南山(二) 第522頁	96202095 瑞穗(北部) 第523頁
96191003 紅葉內溫泉 第540頁	96191004 紅葉 第541頁	96191005 瑞穗(南部) 第542頁

花蓮縣 萬榮鄉

花蓮縣 瑞穗鄉

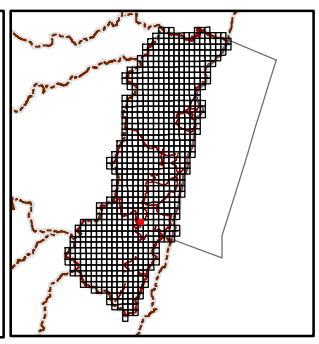

繪製日期：112年2月3日

瑞穗(北部)

花蓮縣國土功能分區圖

96202095

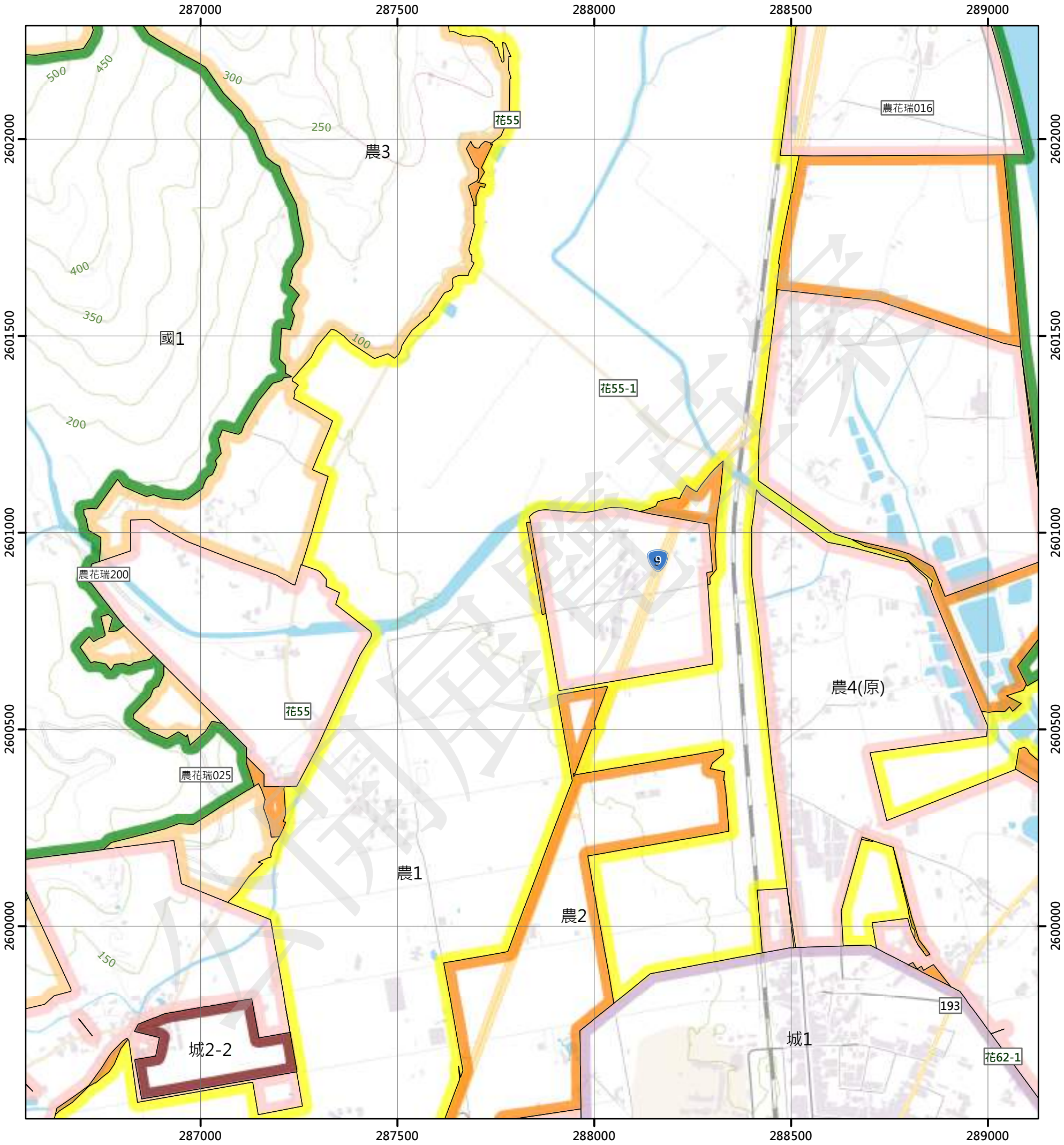

圖例

國土保育地區		海洋資源地區		農業發展地區		城鄉發展地區	
國1	第一類	海1-1	第一類之一	農1	第一類	城1	第一類
國2	第二類	海1-2	第一類之二	農2	第二類	城2-1	第二類之一
國3	第三類	海1-3	第一類之三	農3	第三類	城2-2	第二類之二
國4	第四類	海2	第二類	農4	第四類	城2-3	第二類之三
		海3	第三類	農4(原)	第四類	城3	第三類
				農5	第五類		

N

0 250 500 公尺

96202084 江布南山(一) 第503頁	96202085 瑞北 第504頁	96202086 烏漏 第505頁
96202094 江布南山(二) 第522頁	96202095 瑞穗(北部) 第523頁	96202096 鶴崗 第524頁
96191004 紅葉 第541頁	96191005 瑞穗(南部) 第542頁	96191006 瑞穗(東部) 第543頁

花蓮縣
瑞穗鄉

繪製日期：112年2月3日

鶴崗

花蓮縣國土功能分區圖

96202096

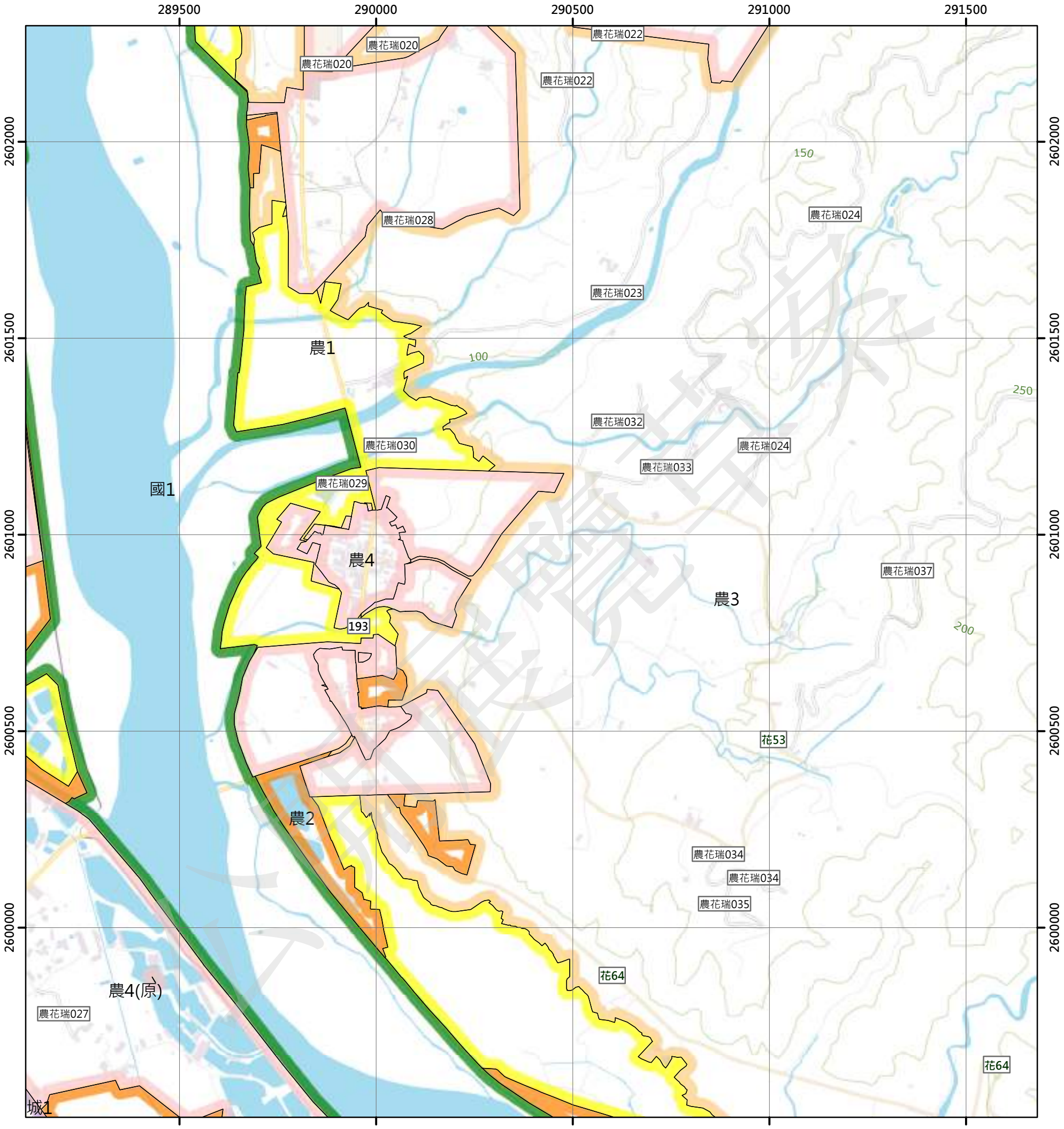

圖例

國土保育地區		海洋資源地區		農業發展地區		城鄉發展地區	
國1	第一類	海1-1	第一類之一	農1	第一類	城1	第一類
國2	第二類	海1-2	第一類之二	農2	第二類	城2-1	第二類之一
國3	第三類	海1-3	第一類之三	農3	第三類	城2-2	第二類之二
國4	第四類	海2	第二類	農4	第四類	城2-3	第二類之三
		海3	第三類	農4(原)	第四類	城3	第三類
				農5	第五類		

N

0 250 500 公尺

96202085 瑞北 第504頁	96202086 烏漏 第505頁	96202087 安夜橋 第506頁
96202095 瑞穗(北部) 第523頁	96202096 鶴崗 第524頁	96202097 三部竹 第525頁
96191005 瑞穗(南部) 第542頁	96191006 瑞穗(東部) 第543頁	96191007 猴子山 第544頁

花蓮縣
瑞穗鄉

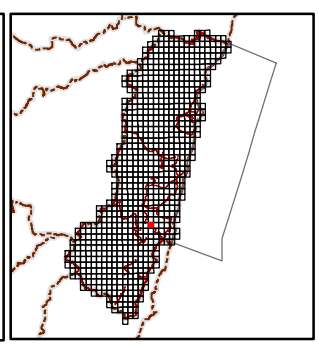

繪製日期：112年2月3日

三部竹

花蓮縣國土功能分區圖

96202097

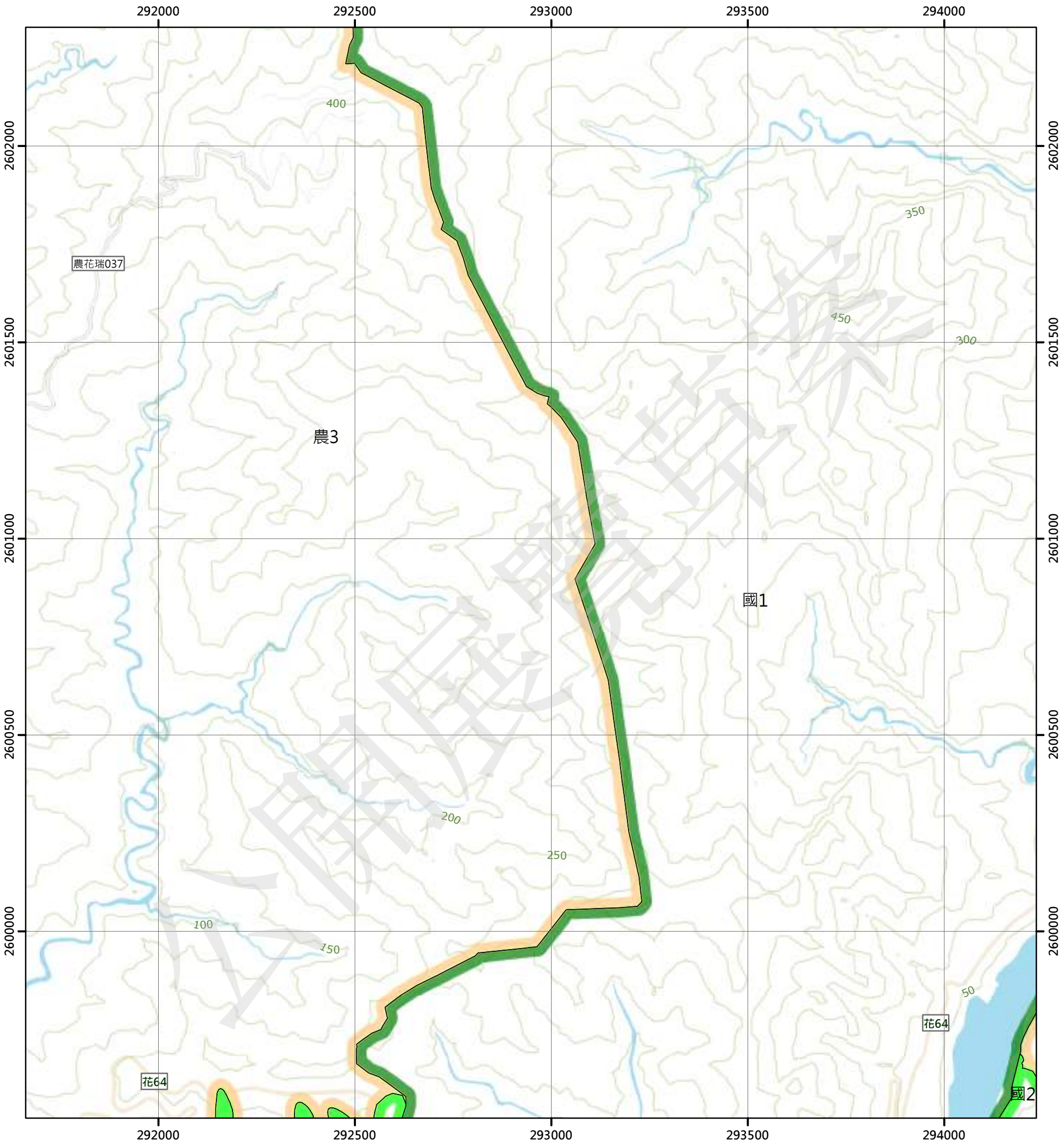

圖例

國土保育地區		海洋資源地區		農業發展地區		城鄉發展地區	
國1	第一類	海1-1	第一類之一	農1	第一類	城1	第一類
國2	第二類	海1-2	第一類之二	農2	第二類	城2-1	第二類之一
國3	第三類	海1-3	第一類之三	農3	第三類	城2-2	第二類之二
國4	第四類	海2	第二類	農4	第四類	城2-3	第二類之三
		海3	第三類	農4(原)	第四類	城3	第三類
				農5	第五類		

N

0 250 500 公尺

96202086 烏漏 第505頁	96202087 安夜橋 第506頁	96202088 新瑞山 第507頁
96202096 鶴崗 第524頁	96202097 三部竹 第525頁	96202098 奇美 第526頁
96191006 瑞穗(東部) 第543頁	96191007 猴子山 第544頁	96191008 里牙津山 第545頁

花蓮縣
瑞穗鄉

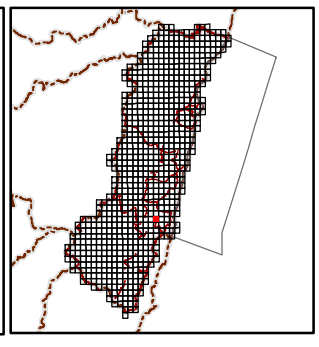

繪製日期：112年2月3日

奇美

花蓮縣國土功能分區圖

96202098

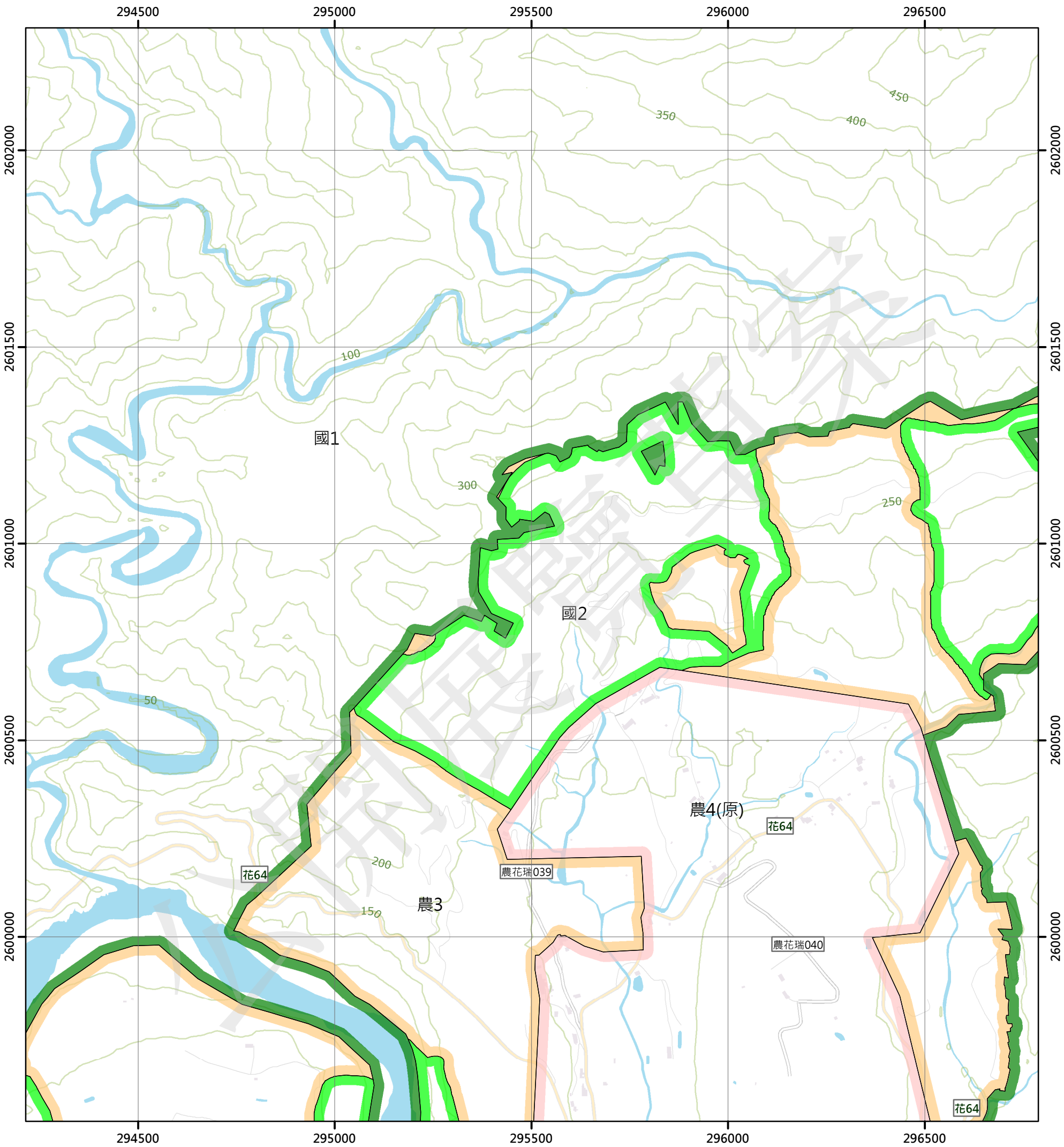

圖例

國土保育地區		海洋資源地區		農業發展地區		城鄉發展地區	
國1	第一類	海1-1	第一類之一	農1	第一類	城1	第一類
國2	第二類	海1-2	第一類之二	農2	第二類	城2-1	第二類之一
國3	第三類	海1-3	第一類之三	農3	第三類	城2-2	第二類之二
國4	第四類	海2	第二類	農4	第四類	城2-3	第二類之三
		海3	第三類	農4(原)	第四類	城3	第三類
				農5	第五類		

N

0 250 500 公尺

96202087 安夜橋 第506頁	96202088 新瑞山 第507頁	96202089 奇美東溪上游 第508頁
96202097 三部竹 第525頁	96202098 奇美 第526頁	96202099 大奇山西部 第527頁
96191007 猴子山 第544頁	96191008 里牙津山 第545頁	96191009 灣潭 第546頁

花蓮縣
瑞穗鄉

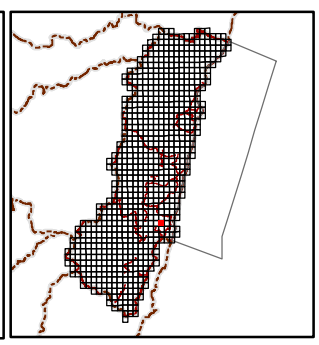

繪製日期：112年2月3日

大奇山西部

花蓮縣國土功能分區圖

96202099

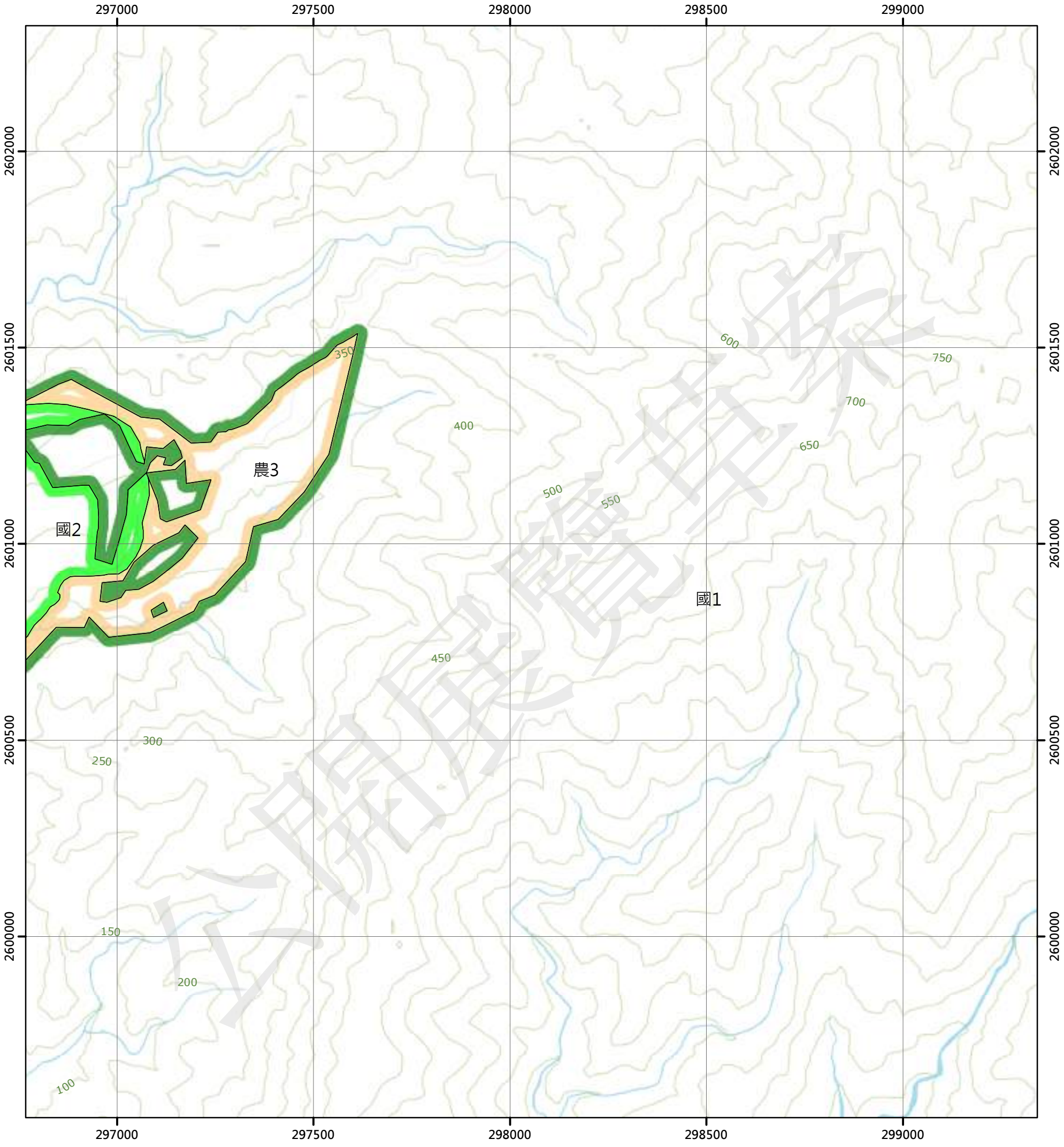

圖例

國土保育地區	海洋資源地區	農業發展地區	城鄉發展地區
國1 第一類	海1-1 第一類之一	農1 第一類	城1 第一類
國2 第二類	海1-2 第一類之二	農2 第二類	城2-1 第二類之一
國3 第三類	海1-3 第一類之三	農3 第三類	城2-2 第二類之二
國4 第四類	海2 第二類	農4 第四類	城2-3 第二類之三
	海3 第三類	農4(原) 第四類	城3 第三類
		農5 第五類	

N

0 250 500 公尺

96202088 新瑞山 第507頁	96202089 奇美東溪上游 第508頁	96202090 大灣 第509頁
96202098 奇美 第526頁	96202099 大奇山西部 第527頁	96202100 石門 第528頁
96191008 里牙津山 第545頁	96191009 灣潭 第546頁	96191010 港口 第547頁

花蓮縣
瑞穗鄉

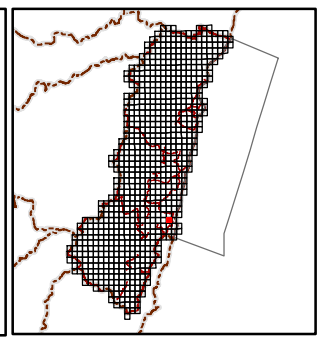

繪製日期：112年2月3日

石門

花蓮縣國土功能分區圖

96202100

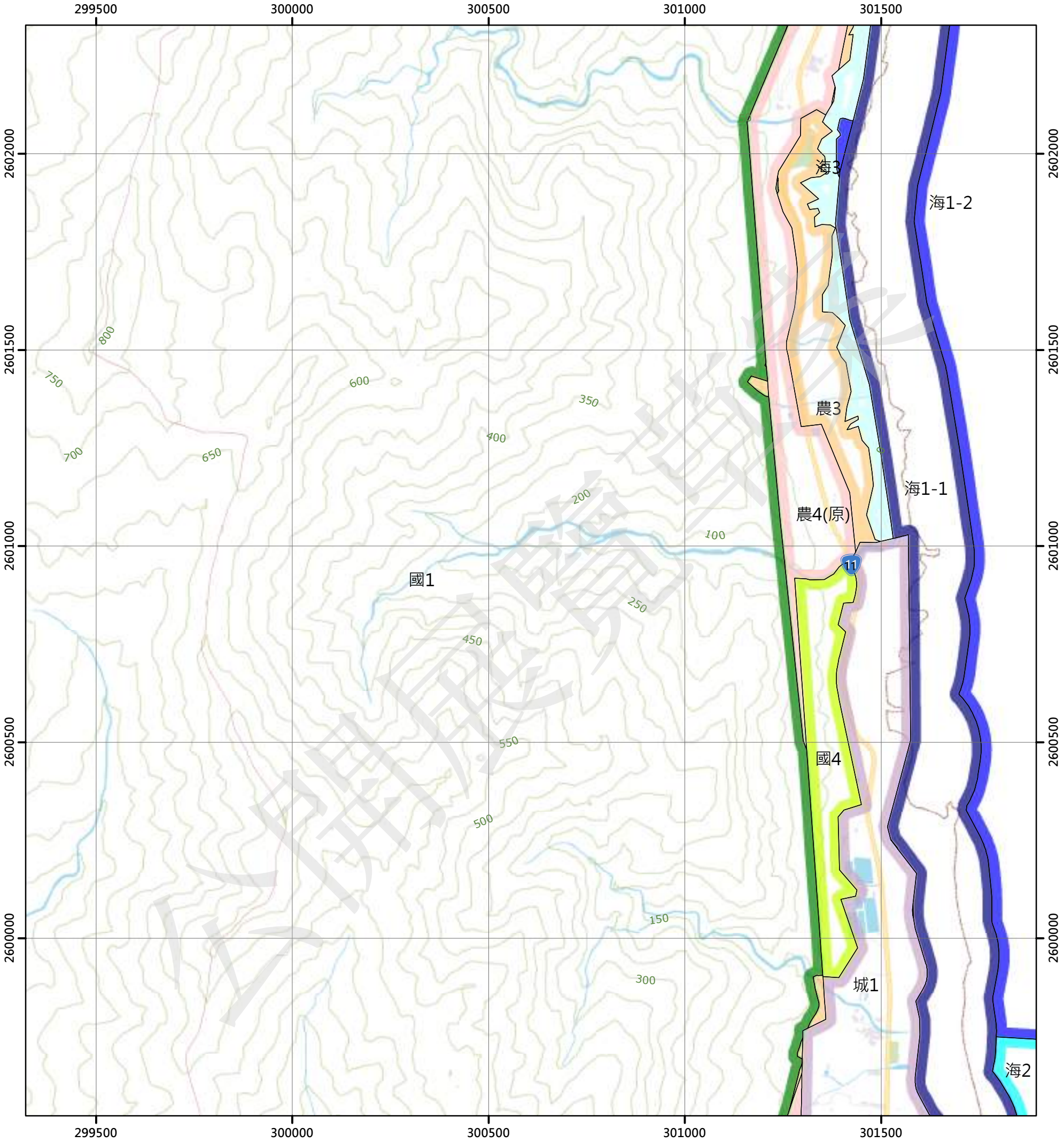

圖例

國土保育地區		海洋資源地區		農業發展地區		城鄉發展地區	
國1	第一類	海1-1	第一類之一	農1	第一類	城1	第一類
國2	第二類	海1-2	第一類之二	農2	第二類	城2-1	第二類之一
國3	第三類	海1-3	第一類之三	農3	第三類	城2-2	第二類之二
國4	第四類	海2	第二類	農4	第四類	城2-3	第二類之三
		海3	第三類	農4(原)	第四類	城3	第三類
				農5	第五類		

N

0 250 500 公尺

96202089 奇美東溪上游 第508頁	96202090 大灣 第509頁	97203081 大灣海岸 第510頁
96202099 大奇山西部 第527頁	96202100 石門 第528頁	
96191009 灣潭 第546頁	96191010 港口 第547頁	97194001 石梯坪 第548頁



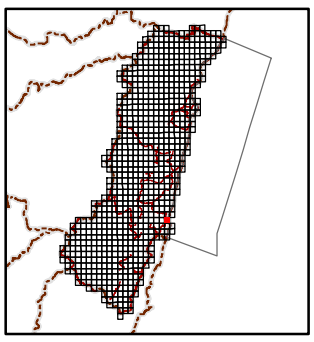

繪製日期：112年2月3日

大水窟山(一)

花蓮縣國土功能分區圖

96194002

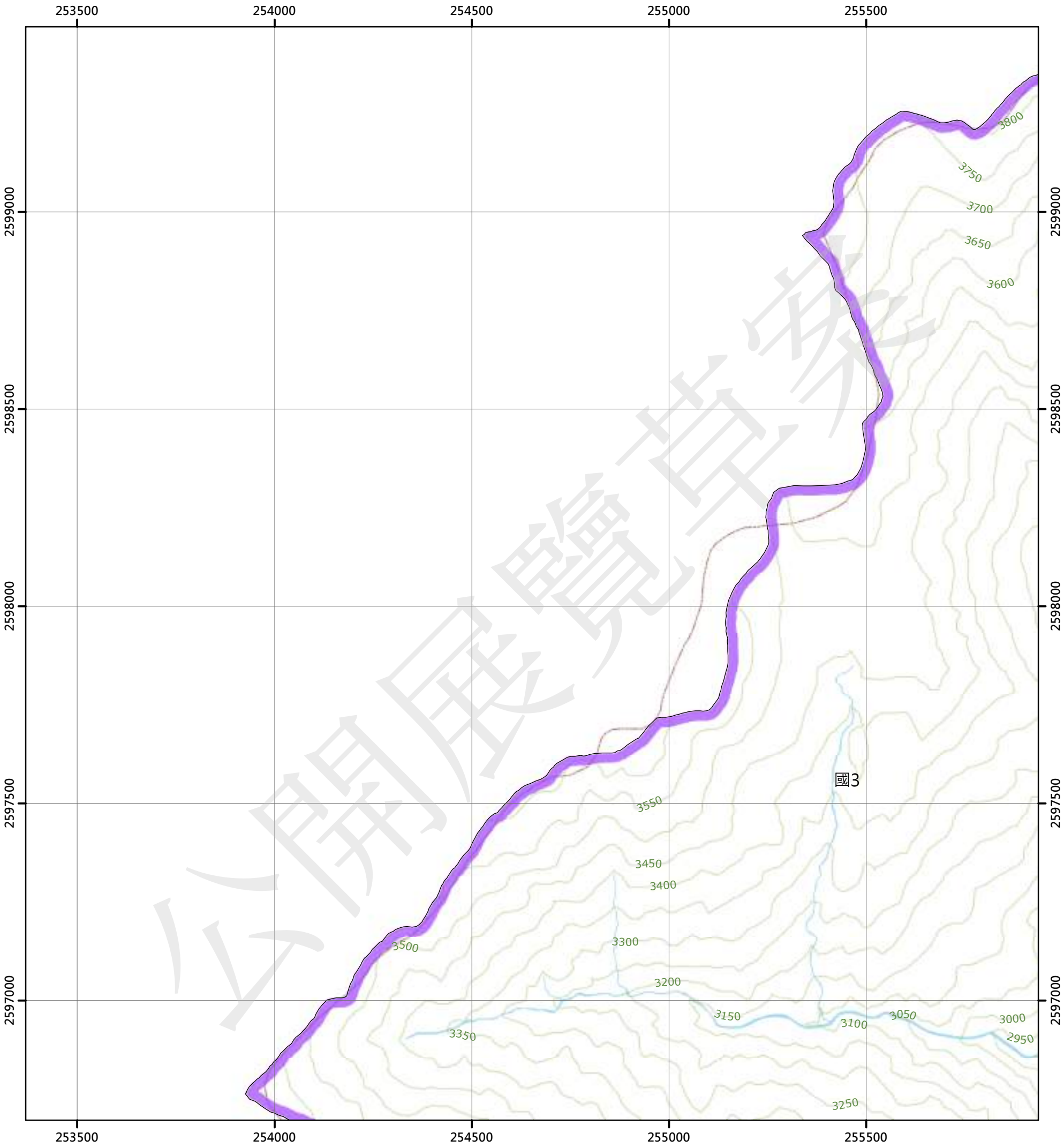

圖例

國土保育地區		海洋資源地區		農業發展地區		城鄉發展地區	
國1	第一類	海1-1	第一類之一	農1	第一類	城1	第一類
國2	第二類	海1-2	第一類之二	農2	第二類	城2-1	第二類之一
國3	第三類	海1-3	第一類之三	農3	第三類	城2-2	第二類之二
國4	第四類	海2	第二類	農4	第四類	城2-3	第二類之三
		海3	第三類	農4(原)	第四類	城3	第三類
				農5	第五類		

N

0 250 500 公尺

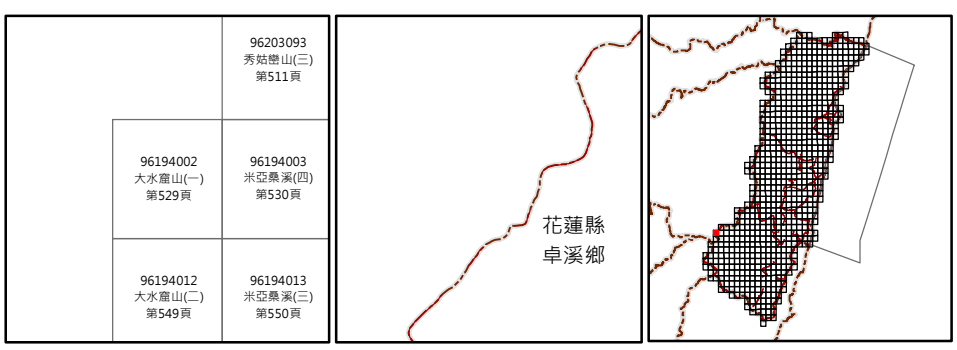

繪製日期：112年2月3日

米亞桑溪(四)

花蓮縣國土功能分區圖

96194003

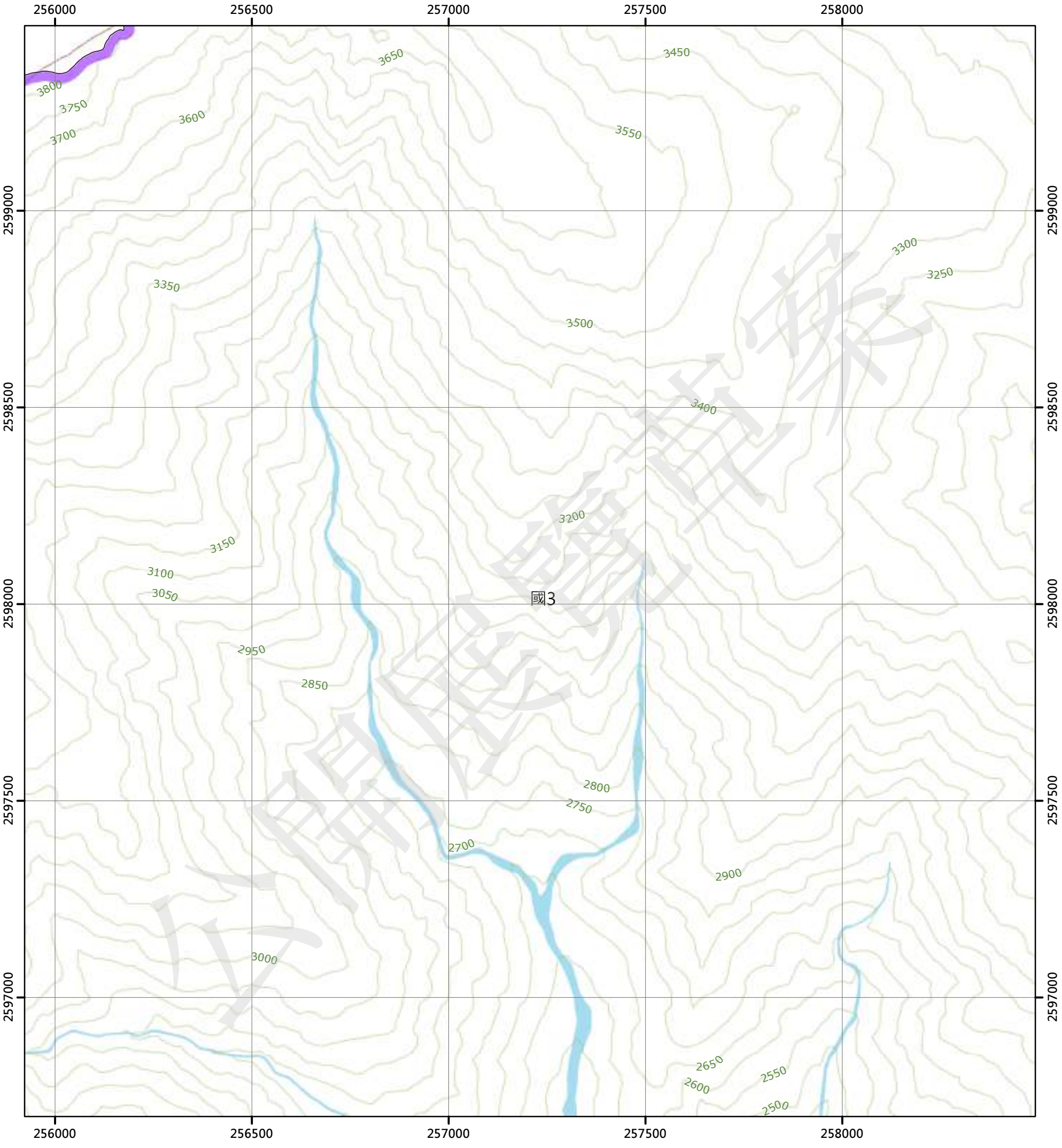

圖例

國土保育地區		海洋資源地區		農業發展地區		城鄉發展地區	
國1	第一類	海1-1	第一類之一	農1	第一類	城1	第一類
國2	第二類	海1-2	第一類之二	農2	第二類	城2-1	第二類之一
國3	第三類	海1-3	第一類之三	農3	第三類	城2-2	第二類之二
國4	第四類	海2	第二類	農4	第四類	城2-3	第二類之三
		海3	第三類	農4(原)	第四類	城3	第三類
				農5	第五類		

N

0 250 500 公尺

	96203093 秀姑巒山(三) 第511頁	96203094 秀姑巒山(二) 第512頁
96194002 大水窟山(一) 第529頁	96194003 米亞桑溪(四) 第530頁	96194004 米亞桑溪(一) 第531頁
96194012 大水窟山(二) 第549頁	96194013 米亞桑溪(三) 第550頁	96194014 米亞桑溪(二) 第551頁

花蓮縣
卓溪鄉

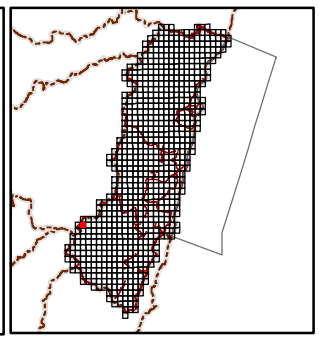

繪製日期：112年2月3日

米亞桑溪(一)

花蓮縣國土功能分區圖

96194004

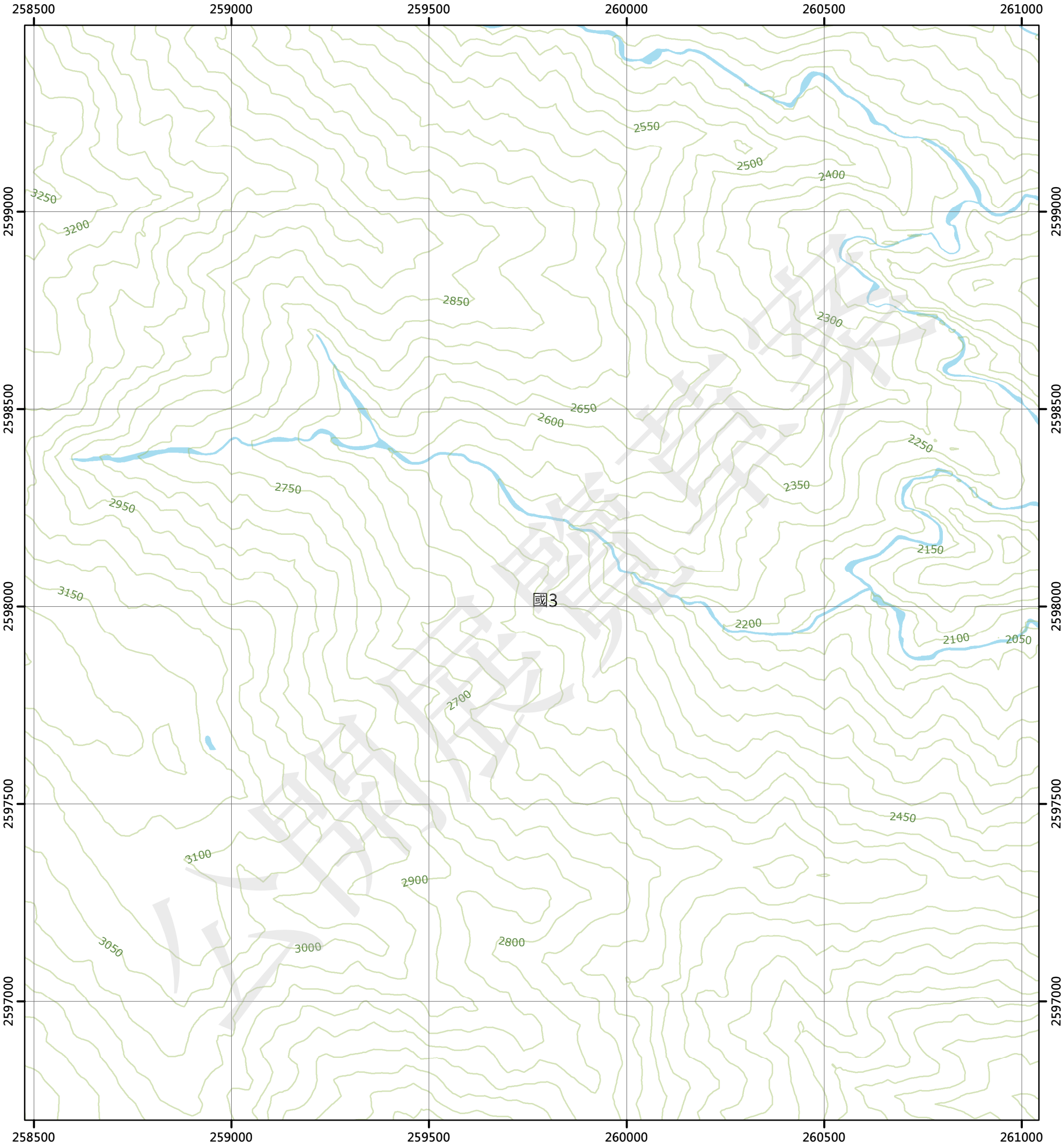

圖例

國土保育地區		海洋資源地區		農業發展地區		城鄉發展地區	
國1	第一類	海1-1	第一類之一	農1	第一類	城1	第一類
國2	第二類	海1-2	第一類之二	農2	第二類	城2-1	第二類之一
國3	第三類	海1-3	第一類之三	農3	第三類	城2-2	第二類之二
國4	第四類	海2	第二類	農4	第四類	城2-3	第二類之三
		海3	第三類	農4(原)	第四類	城3	第三類
				農5	第五類		

N

0 250 500 公尺

96203093 秀姑巒山(三) 第511頁	96203094 秀姑巒山(二) 第512頁	96203095 郡大南溪上游(三) 第513頁
96194003 米亞桑溪(四) 第530頁	96194004 米亞桑溪(一) 第531頁	96194005 馬霍拉斯溪上游(四) 第532頁
96194013 米亞桑溪(三) 第550頁	96194014 米亞桑溪(二) 第551頁	96194015 馬霍拉斯溪上游(三) 第552頁

花蓮縣
卓溪鄉

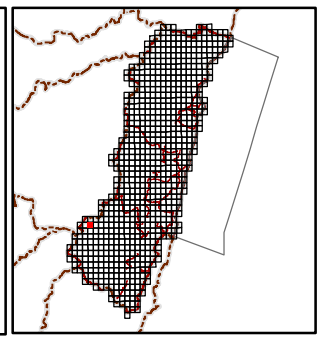

繪製日期：112年2月3日

馬霍拉斯溪上游(四)

花蓮縣國土功能分區圖

96194005

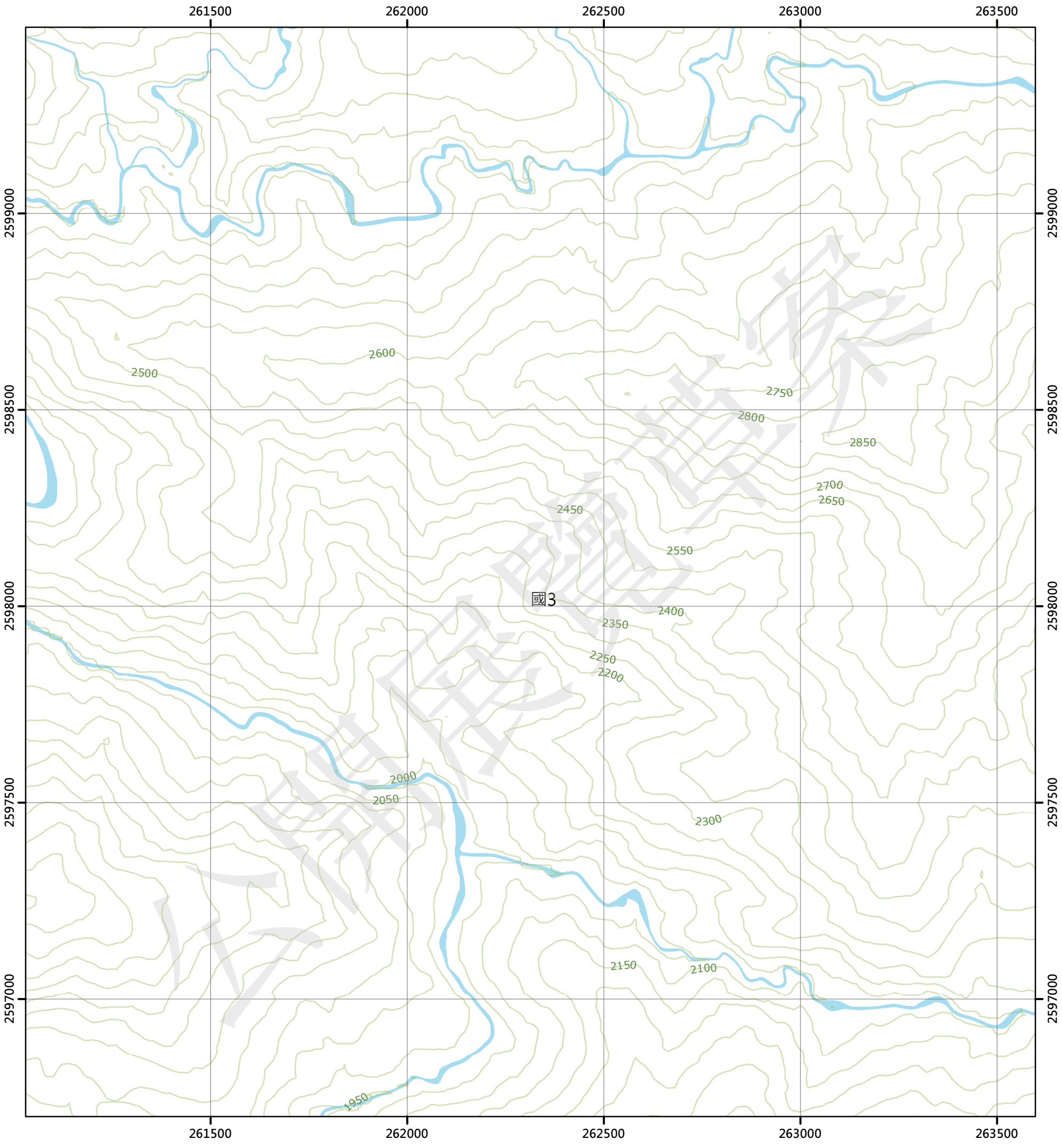

圖例

國土保育地區		海洋資源地區		農業發展地區		城鄉發展地區	
國1	第一類	海1-1	第一類之一	農1	第一類	城1	第一類
國2	第二類	海1-2	第一類之二	農2	第二類	城2-1	第二類之一
國3	第三類	海1-3	第一類之三	農3	第三類	城2-2	第二類之二
國4	第四類	海2	第二類	農4	第四類	城2-3	第二類之三
		海3	第三類	農4(原)	第四類	城3	第三類
				農5	第五類		

N

0 250 500 公尺

96203094 秀姑巒山(二) 第512頁	96203095 都大南溪上游(三) 第513頁	96203096 都大南溪上游(二) 第514頁
96194004 米亞桑溪(一) 第531頁	96194005 馬霍拉斯溪上游(四) 第532頁	96194006 馬霍拉斯溪上游(一) 第533頁
96194014 米亞桑溪(二) 第551頁	96194015 馬霍拉斯溪上游(三) 第552頁	96194016 馬霍拉斯溪上游(二) 第553頁

花蓮縣
卓溪鄉

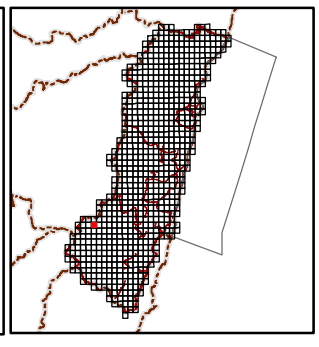

繪製日期：112年2月3日

馬霍拉斯溪上游(一)

花蓮縣國土功能分區圖

96194006

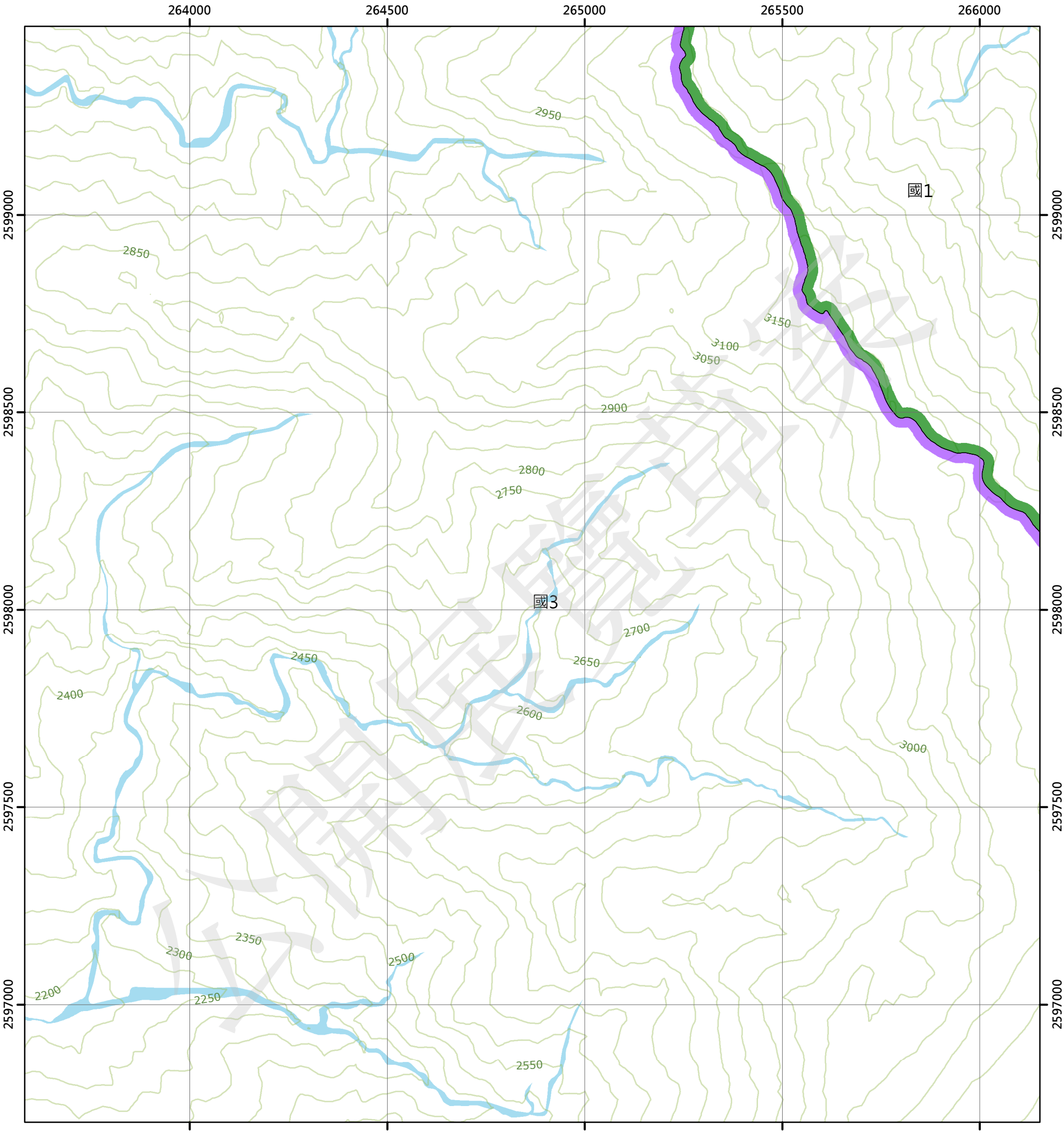

圖例

國土保育地區		海洋資源地區		農業發展地區		城鄉發展地區	
國1	第一類	海1-1	第一類之一	農1	第一類	城1	第一類
國2	第二類	海1-2	第一類之二	農2	第二類	城2-1	第二類之一
國3	第三類	海1-3	第一類之三	農3	第三類	城2-2	第二類之二
國4	第四類	海2	第二類	農4	第四類	城2-3	第二類之三
		海3	第三類	農4(原)	第四類	城3	第三類
				農5	第五類		

N

0 250 500 公尺

96203095 郡大南溪上游(三) 第513頁	96203096 郡大南溪上游(二) 第514頁	96203097 豐坪溪(三) 第515頁
96194005 馬霍拉斯溪上游(四) 第532頁	96194006 馬霍拉斯溪上游(一) 第533頁	96194007 喀西帕南山(四) 第534頁
96194015 馬霍拉斯溪上游(三) 第552頁	96194016 馬霍拉斯溪上游(二) 第553頁	96194017 喀西帕南山 第554頁

花蓮縣
卓溪鄉

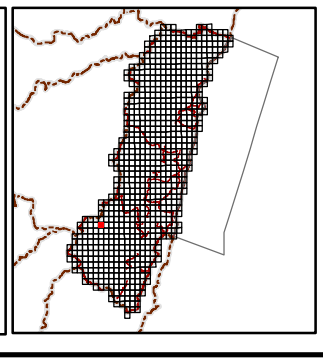

繪製日期：112年2月3日

喀西怕南山(四)

花蓮縣國土功能分區圖

96194007

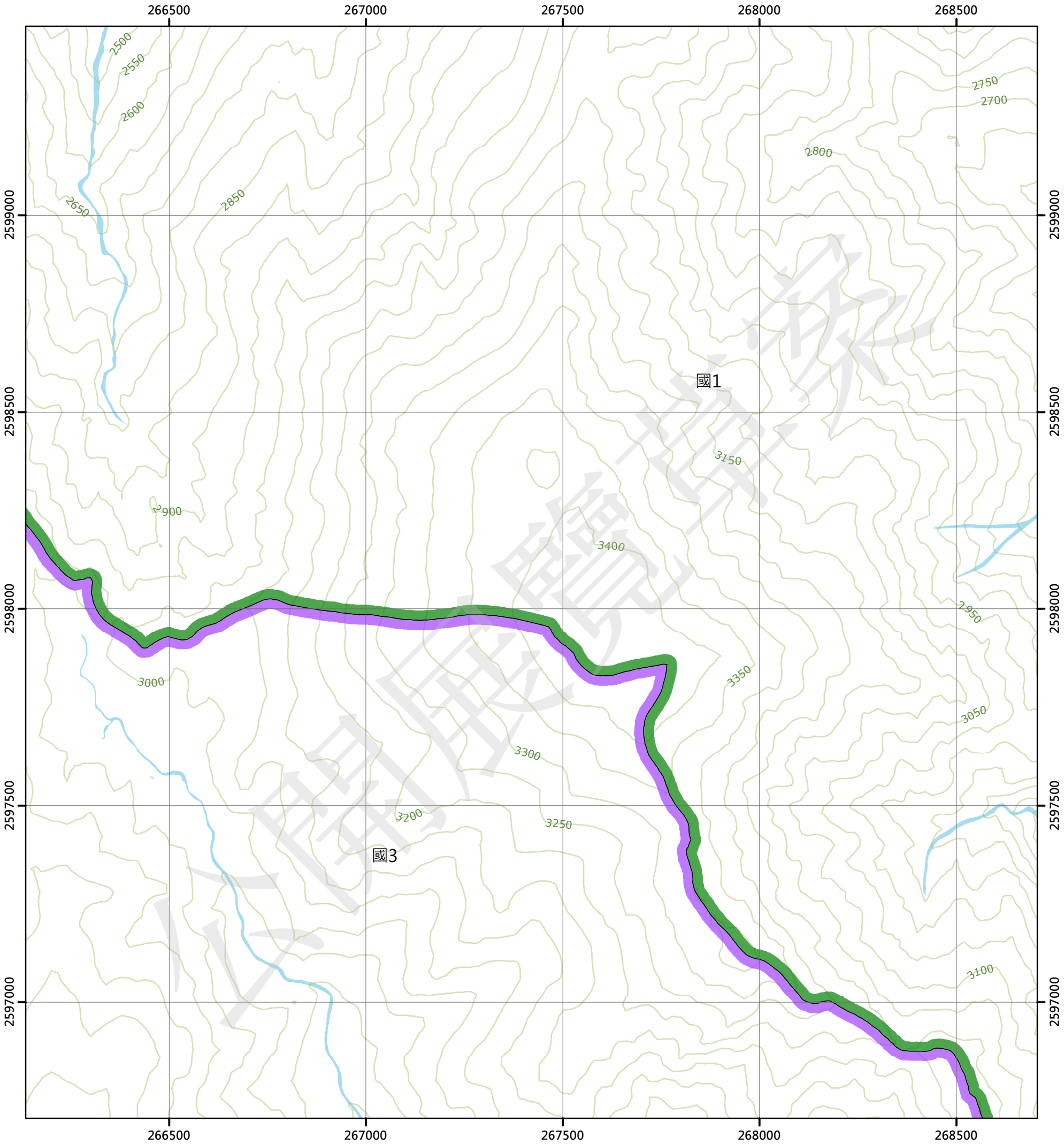

圖例

國土保育地區		海洋資源地區		農業發展地區		城鄉發展地區	
國1	第一類	海1-1	第一類之一	農1	第一類	城1	第一類
國2	第二類	海1-2	第一類之二	農2	第二類	城2-1	第二類之一
國3	第三類	海1-3	第一類之三	農3	第三類	城2-2	第二類之二
國4	第四類	海2	第二類	農4	第四類	城2-3	第二類之三
		海3	第三類	農4(原)	第四類	城3	第三類
				農5	第五類		

N

0 250 500 公尺

96203096 都大南溪上游(二) 第514頁	96203097 豐坪溪(三) 第515頁	96203098 豐坪溪(二) 第516頁
96194006 馬霍拉斯溪上游(一) 第533頁	96194007 喀西怕南山(四) 第534頁	96194008 喀西怕南山(一) 第535頁
96194016 馬霍拉斯溪上游(二) 第553頁	96194017 喀西怕南山 第554頁	96194018 喀西怕南山(二) 第555頁

花蓮縣
卓溪鄉

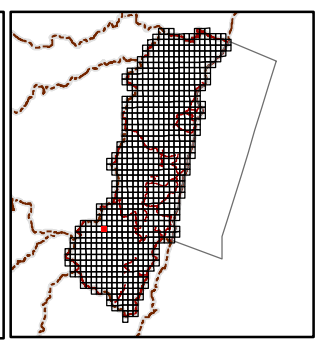

繪製日期：112年2月3日

喀西怕南山(一)

花蓮縣國土功能分區圖

96194008

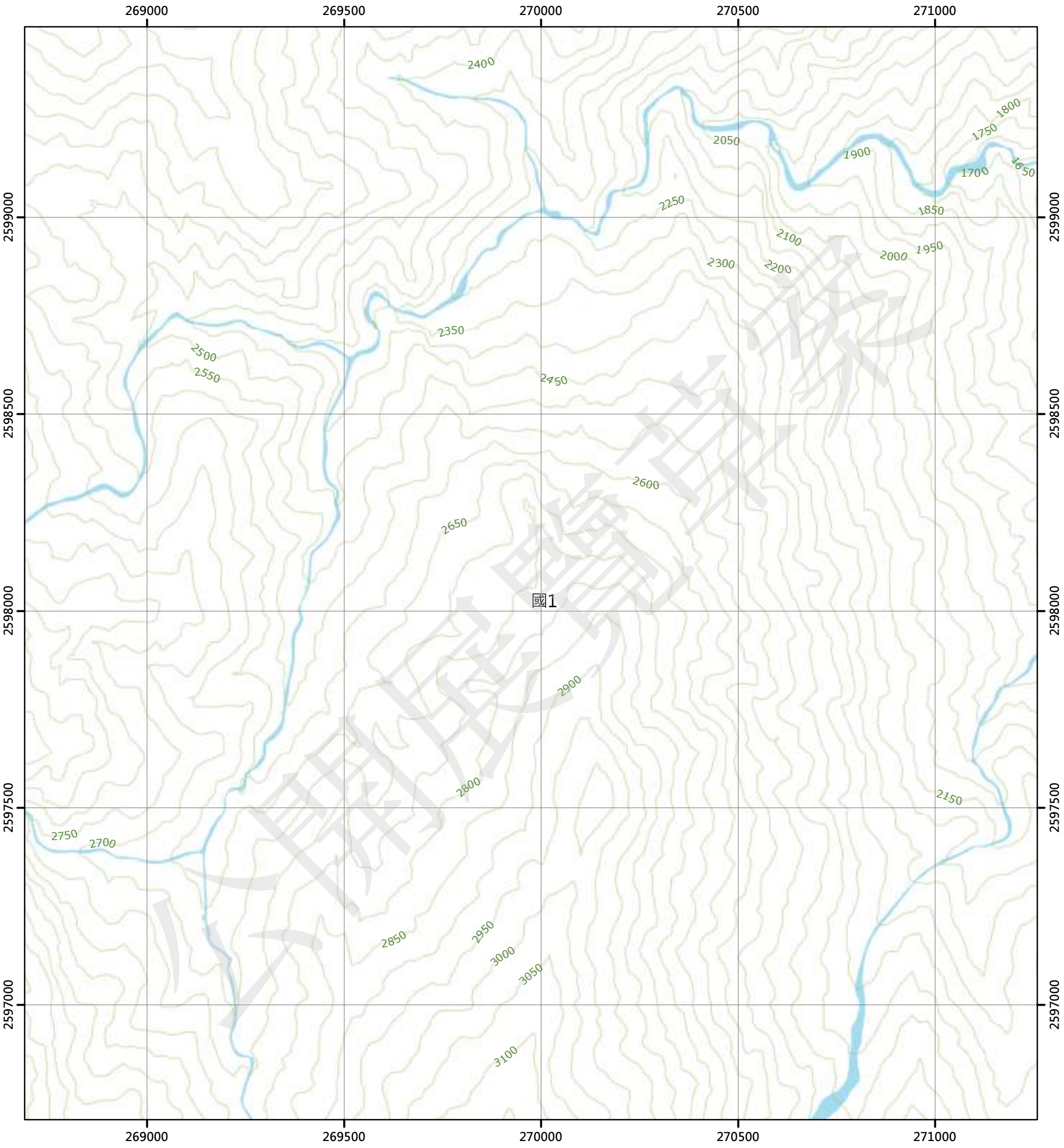

圖例

國土保育地區		海洋資源地區		農業發展地區		城鄉發展地區	
國1	第一類	海1-1	第一類之一	農1	第一類	城1	第一類
國2	第二類	海1-2	第一類之二	農2	第二類	城2-1	第二類之一
國3	第三類	海1-3	第一類之三	農3	第三類	城2-2	第二類之二
國4	第四類	海2	第二類	農4	第四類	城2-3	第二類之三
		海3	第三類	農4(原)	第四類	城3	第三類
				農5	第五類		

N

0 250 500 公尺

96203097 豐坪溪(三) 第515頁	96203098 豐坪溪(二) 第516頁	96203099 瑞穗林道(三) 第517頁
96194007 喀西怕南山(四) 第534頁	96194008 喀西怕南山(一) 第535頁	96194009 尼克列(四) 第536頁
96194017 喀西怕南山 第554頁	96194018 喀西怕南山(二) 第555頁	96194019 尼克列(三) 第556頁

花蓮縣
卓溪鄉

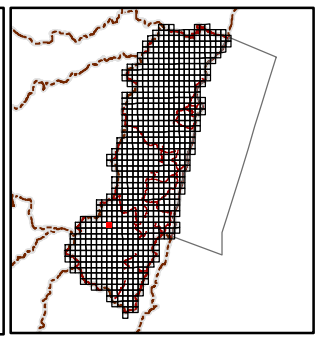

繪製日期：112年2月3日

尼克列(四)

花蓮縣國土功能分區圖

96194009

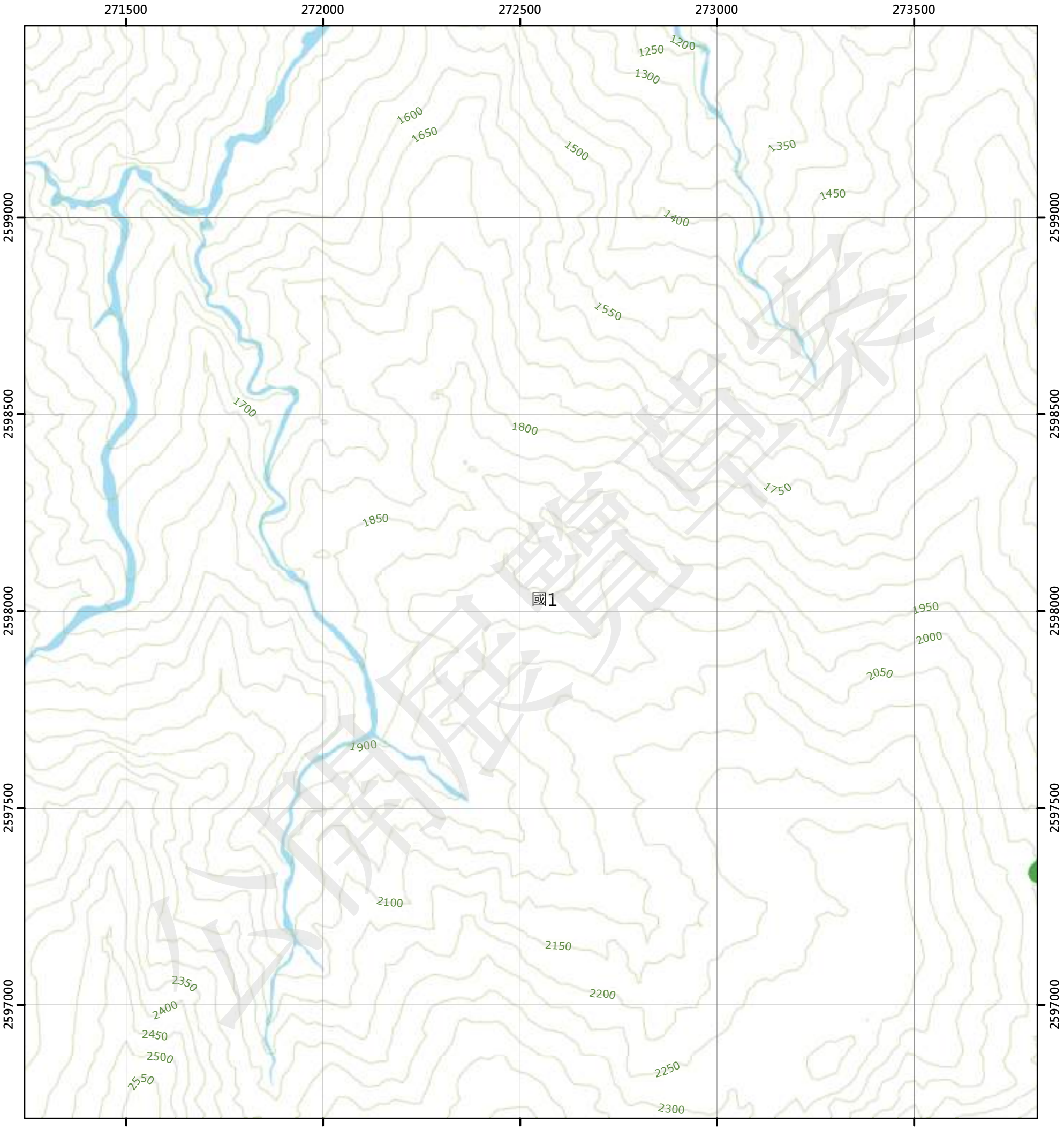

圖例

國土保育地區		海洋資源地區		農業發展地區		城鄉發展地區	
國1	第一類	海1-1	第一類之一	農1	第一類	城1	第一類
國2	第二類	海1-2	第一類之二	農2	第二類	城2-1	第二類之一
國3	第三類	海1-3	第一類之三	農3	第三類	城2-2	第二類之二
國4	第四類	海2	第二類	農4	第四類	城2-3	第二類之三
		海3	第三類	農4(原)	第四類	城3	第三類
				農5	第五類		

N

0 250 500 公尺

96203098 豐坪溪(二) 第516頁	96203099 瑞穗林道(三) 第517頁	96203100 瑞穗林道(二) 第518頁
96194008 喀西伯南山(一) 第535頁	96194009 尼克列(四) 第536頁	96194010 尼克列(一) 第537頁
96194018 喀西伯南山(二) 第555頁	96194019 尼克列(三) 第556頁	96194020 尼克列(二) 第557頁

花蓮縣
卓溪鄉

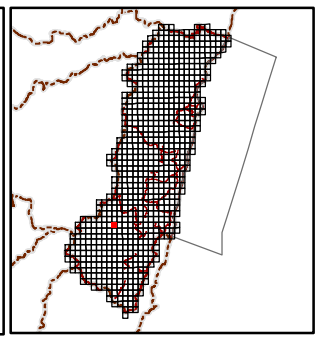

繪製日期：112年2月3日

尼克列(一)

花蓮縣國土功能分區圖

96194010

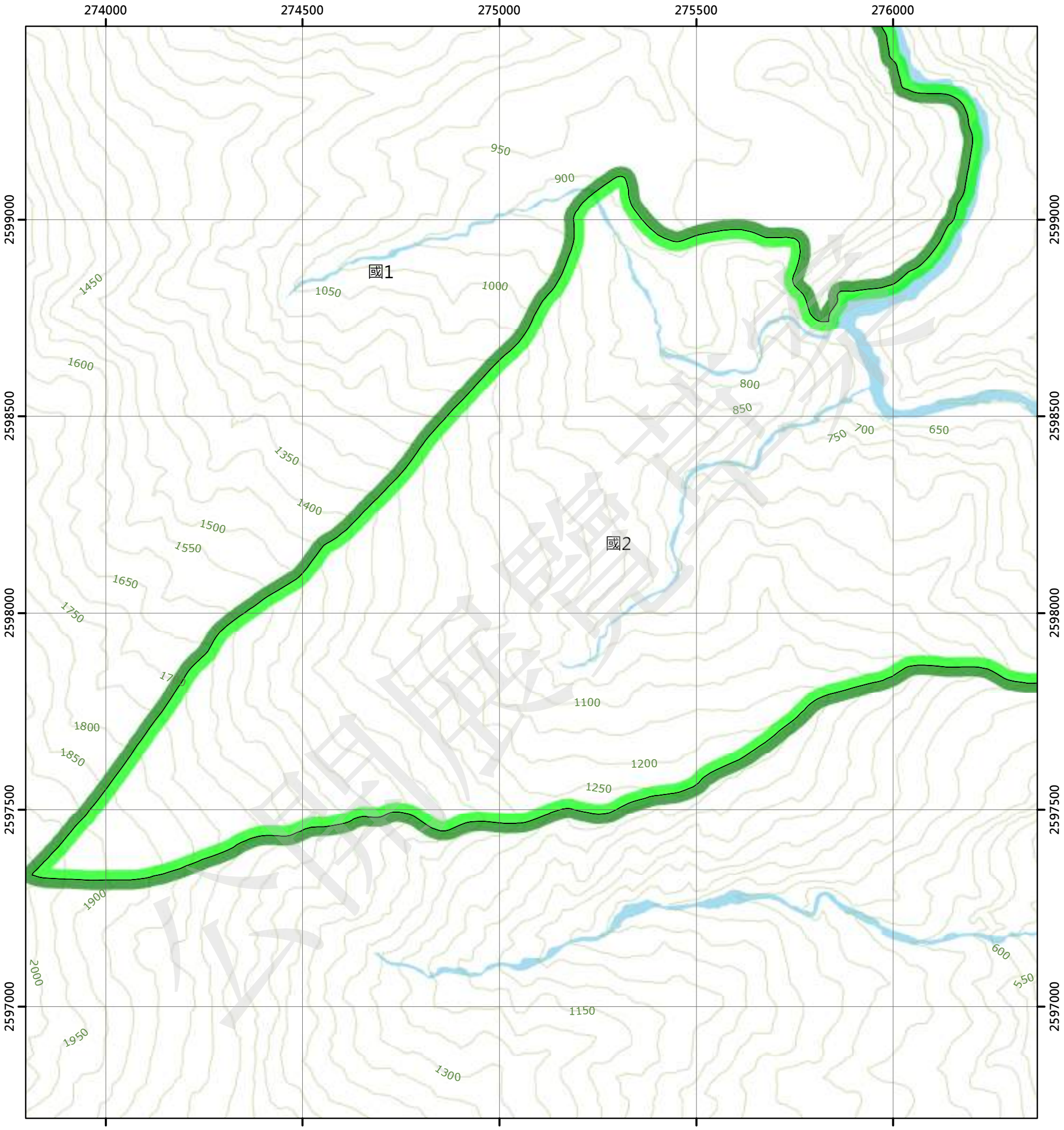

圖例

國土保育地區		海洋資源地區		農業發展地區		城鄉發展地區	
國1	第一類	海1-1	第一類之一	農1	第一類	城1	第一類
國2	第二類	海1-2	第一類之二	農2	第二類	城2-1	第二類之一
國3	第三類	海1-3	第一類之三	農3	第三類	城2-2	第二類之二
國4	第四類	海2	第二類	農4	第四類	城2-3	第二類之三
		海3	第三類	農4(原)	第四類	城3	第三類
				農5	第五類		

N

0 250 500 公尺

96203099 瑞穗林道(三) 第517頁	96203100 瑞穗林道(二) 第518頁	96202091 江布南山西部(三) 第519頁
96194009 尼克列(四) 第536頁	96194010 尼克列(一) 第537頁	96191001 草古安山(四) 第538頁
96194019 尼克列(三) 第556頁	96194020 尼克列(二) 第557頁	96191011 草古安山(三) 第558頁

花蓮縣
卓溪鄉

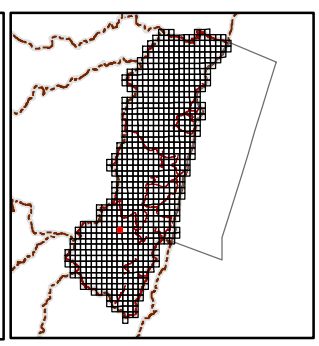

繪製日期：112年2月3日

草古安山(四)

花蓮縣國土功能分區圖

96191001

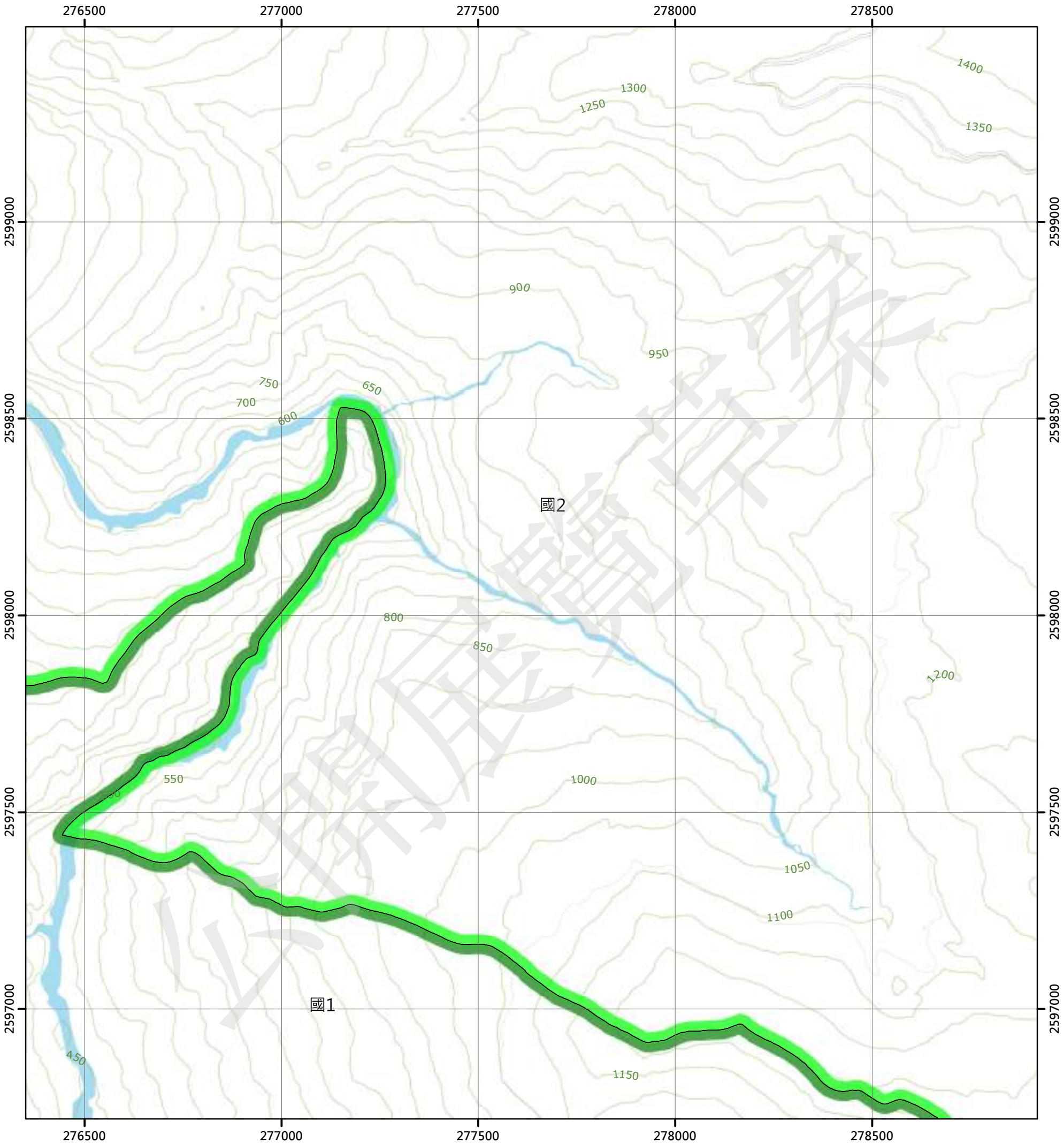

圖例

國土保育地區	海洋資源地區	農業發展地區	城鄉發展地區
國1 第一類	海1-1 第一類之一	農1 第一類	城1 第一類
國2 第二類	海1-2 第一類之二	農2 第二類	城2-1 第二類之一
國3 第三類	海1-3 第一類之三	農3 第三類	城2-2 第二類之二
國4 第四類	海2 第二類	農4 第四類	城2-3 第二類之三
	海3 第三類	農4(原) 第四類	城3 第三類
		農5 第五類	

N

0 250 500 公尺

96203100 瑞穗林道(二) 第518頁	96202091 江布南山西部(三) 第519頁	96202092 江布南山西部(二) 第520頁
96194010 尼克列(一) 第537頁	96191001 草古安山(四) 第538頁	96191002 草古安山(一) 第539頁
96194020 尼克列(二) 第557頁	96191011 草古安山(三) 第558頁	96191012 草古安山(二) 第559頁

花蓮縣
卓溪鄉

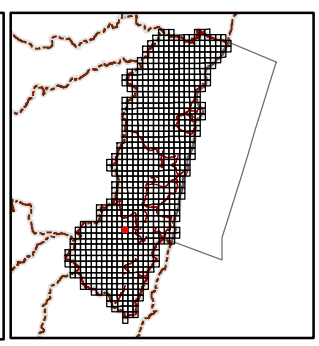

繪製日期：112年2月3日

草古安山(一)

花蓮縣國土功能分區圖

96191002

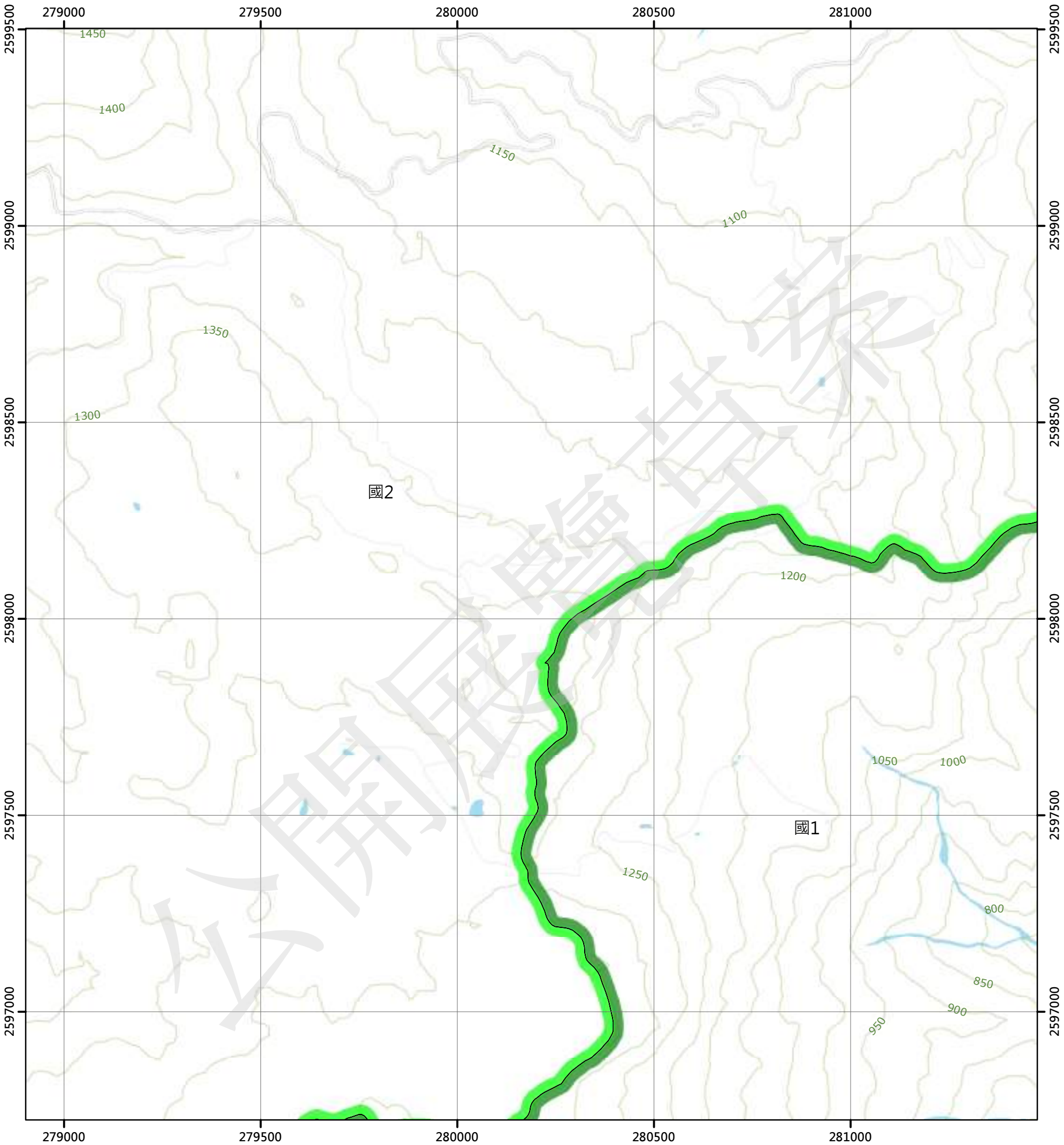

圖例

國土保育地區		海洋資源地區		農業發展地區		城鄉發展地區	
國1	第一類	海1-1	第一類之一	農1	第一類	城1	第一類
國2	第二類	海1-2	第一類之二	農2	第二類	城2-1	第二類之一
國3	第三類	海1-3	第一類之三	農3	第三類	城2-2	第二類之二
國4	第四類	海2	第二類	農4	第四類	城2-3	第二類之三
		海3	第三類	農4(原)	第四類	城3	第三類
				農5	第五類		

N

0 250 500 公尺

96202091 江布南山西部(三) 第519頁	96202092 江布南山西部(二) 第520頁	96202093 江布南山(三) 第521頁
96191001 草古安山(四) 第538頁	96191002 草古安山(一) 第539頁	96191003 紅葉內溫泉 第540頁
96191011 草古安山(三) 第558頁	96191012 草古安山(二) 第559頁	96191013 迪佳山 第560頁

花蓮縣
卓溪鄉

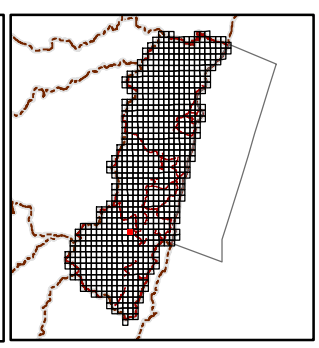

繪製日期：112年2月3日

紅葉內溫泉

花蓮縣國土功能分區圖

96191003

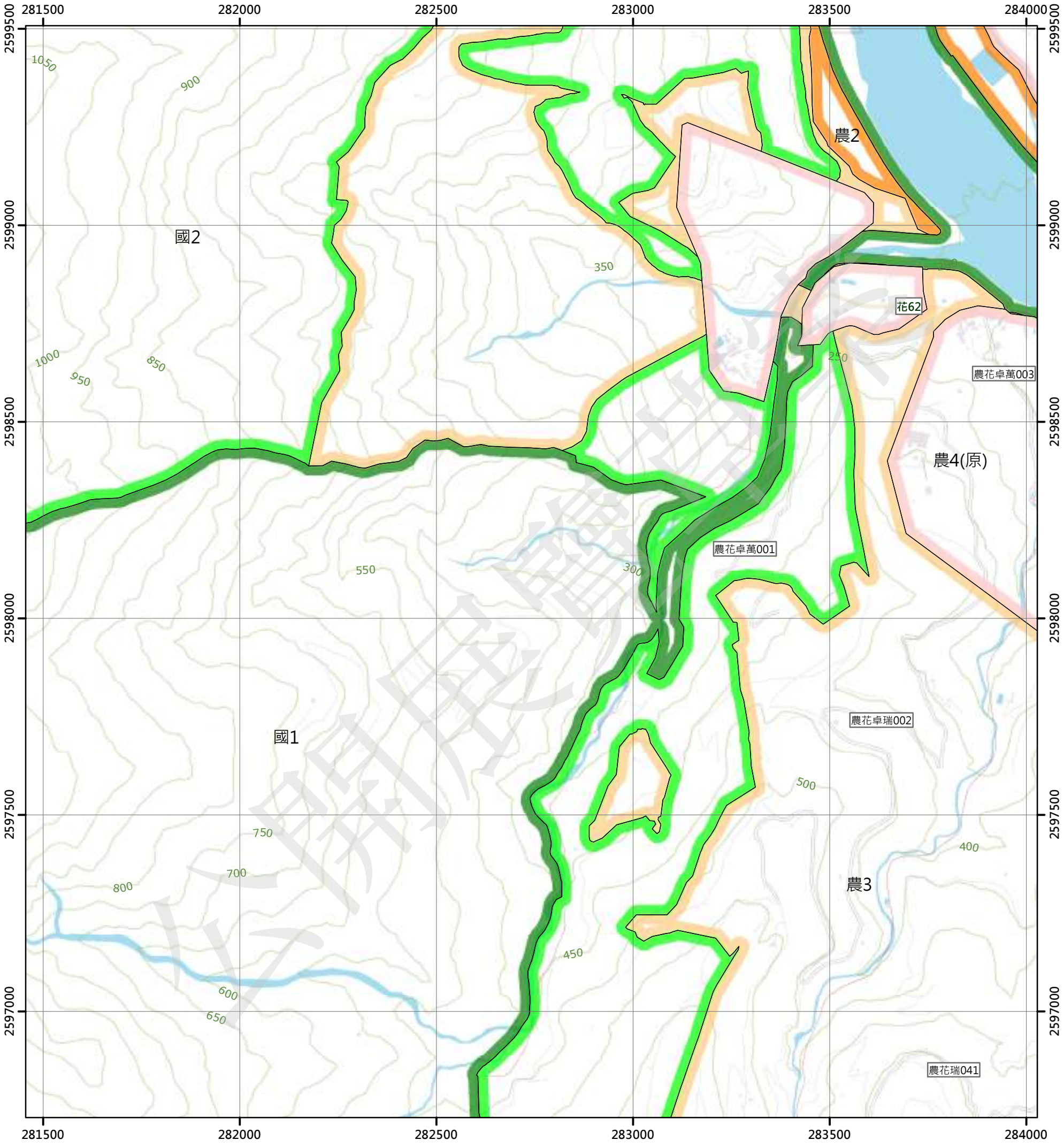

圖例

國土保育地區		海洋資源地區		農業發展地區		城鄉發展地區	
國1	第一類	海1-1	第一類之一	農1	第一類	城1	第一類
國2	第二類	海1-2	第一類之二	農2	第二類	城2-1	第二類之一
國3	第三類	海1-3	第一類之三	農3	第三類	城2-2	第二類之二
國4	第四類	海2	第二類	農4	第四類	城2-3	第二類之三
		海3	第三類	農4(原)	第四類	城3	第三類
				農5	第五類		

N

0 250 500 公尺

96202092 江布南山西部(二) 第520頁	96202093 江布南山(三) 第521頁	96202094 江布南山(二) 第522頁
96191002 草古安山(一) 第539頁	96191003 紅葉內溫泉 第540頁	96191004 紅葉 第541頁
96191012 草古安山(二) 第559頁	96191013 迪佳山 第560頁	96191014 掃叭頂 第561頁

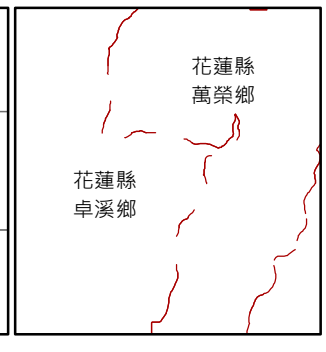

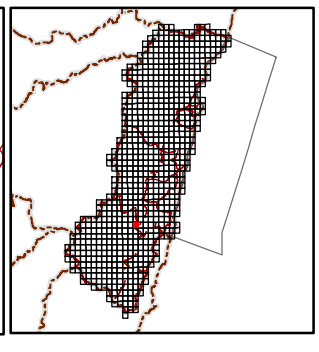

繪製日期：112年2月3日

紅葉

花蓮縣國土功能分區圖

96191004

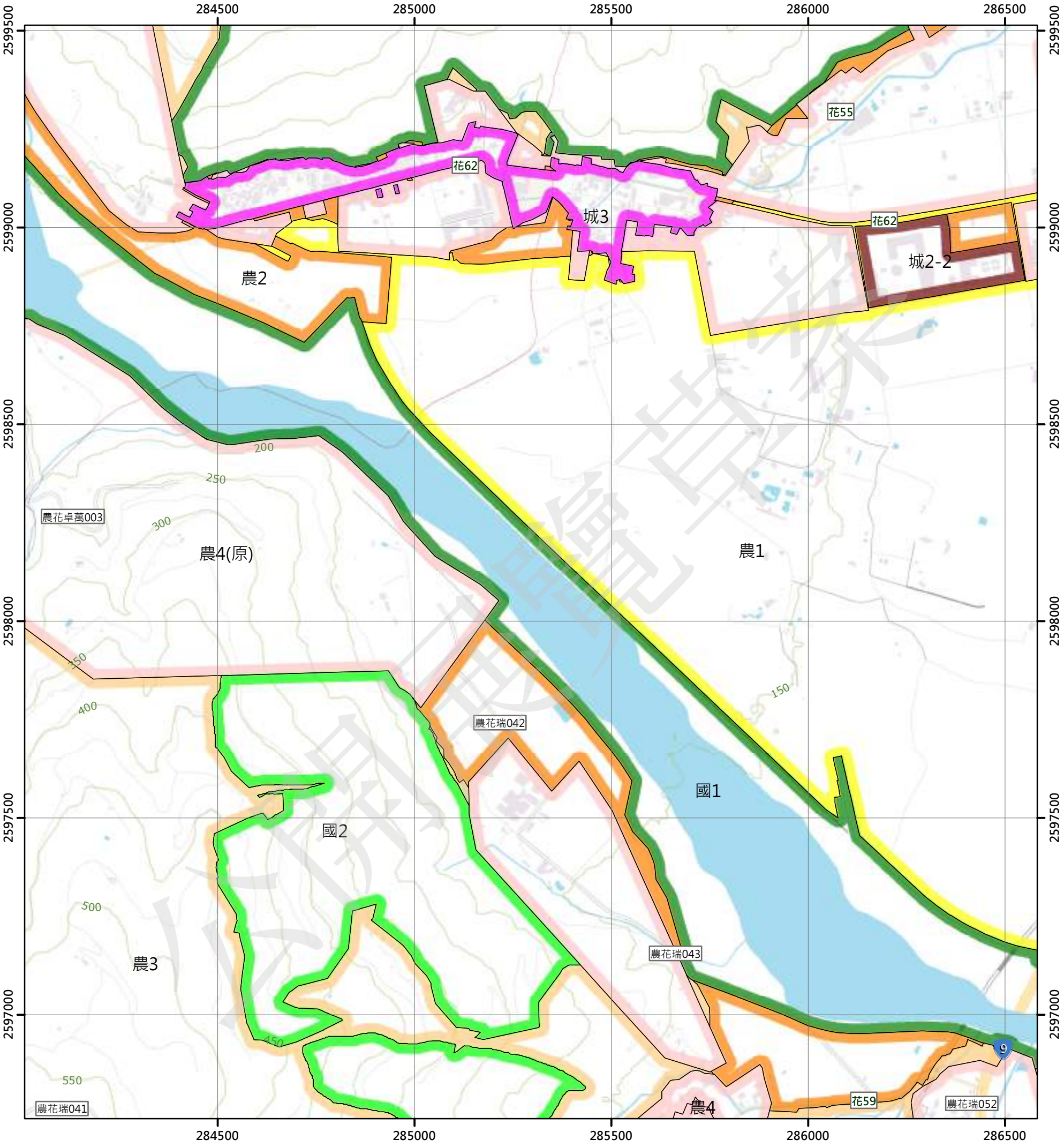

圖例

國土保育地區	海洋資源地區	農業發展地區	城鄉發展地區
國1 第一類	海1-1 第一類之一	農1 第一類	城1 第一類
國2 第二類	海1-2 第一類之二	農2 第二類	城2-1 第二類之一
國3 第三類	海1-3 第一類之三	農3 第三類	城2-2 第二類之二
國4 第四類	海2 第二類	農4 第四類	城2-3 第二類之三
	海3 第三類	農4(原) 第四類	城3 第三類
		農5 第五類	

N

0 250 500 公尺

96202093 江布南山(三) 第521頁	96202094 江布南山(二) 第522頁	96202095 瑞穗(北部) 第523頁
96191003 紅葉內溫泉 第540頁	96191004 紅葉 第541頁	96191005 瑞穗(南部) 第542頁
96191013 迪佳山 第560頁	96191014 掃叭頂 第561頁	96191015 加納納 第562頁



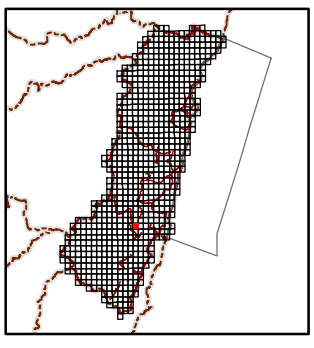

繪製日期：112年2月3日

瑞穗(南部)

花蓮縣國土功能分區圖

96191005

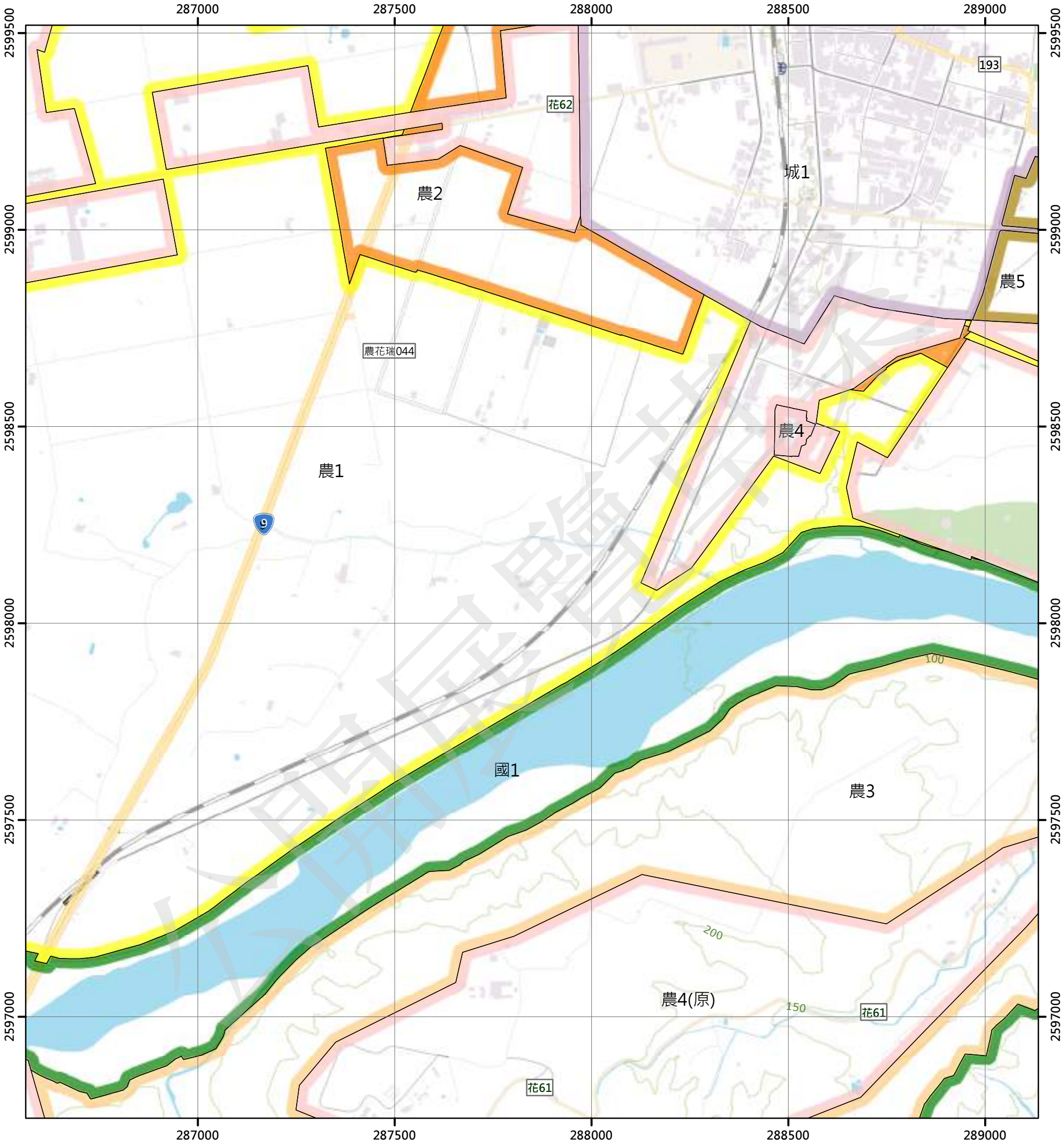

圖例

國土保育地區		海洋資源地區		農業發展地區		城鄉發展地區	
國1	第一類	海1-1	第一類之一	農1	第一類	城1	第一類
國2	第二類	海1-2	第一類之二	農2	第二類	城2-1	第二類之一
國3	第三類	海1-3	第一類之三	農3	第三類	城2-2	第二類之二
國4	第四類	海2	第二類	農4	第四類	城2-3	第二類之三
		海3	第三類	農4(原)	第四類	城3	第三類
				農5	第五類		

N

0 250 500 公尺

96202094 江布南山(二) 第522頁	96202095 瑞穗(北部) 第523頁	96202096 鶴崗 第524頁
96191004 紅葉 第541頁	96191005 瑞穗(南部) 第542頁	96191006 瑞穗(東部) 第543頁
96191014 掃叭頂 第561頁	96191015 加納納 第562頁	96191016 春日 第563頁

花蓮縣
瑞穗鄉

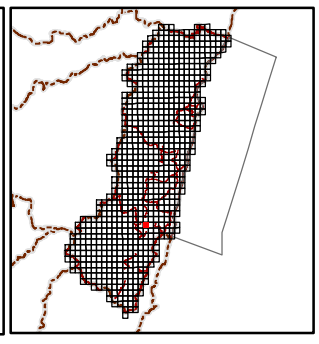

繪製日期：112年2月3日

瑞穗(東部)

花蓮縣國土功能分區圖

96191006

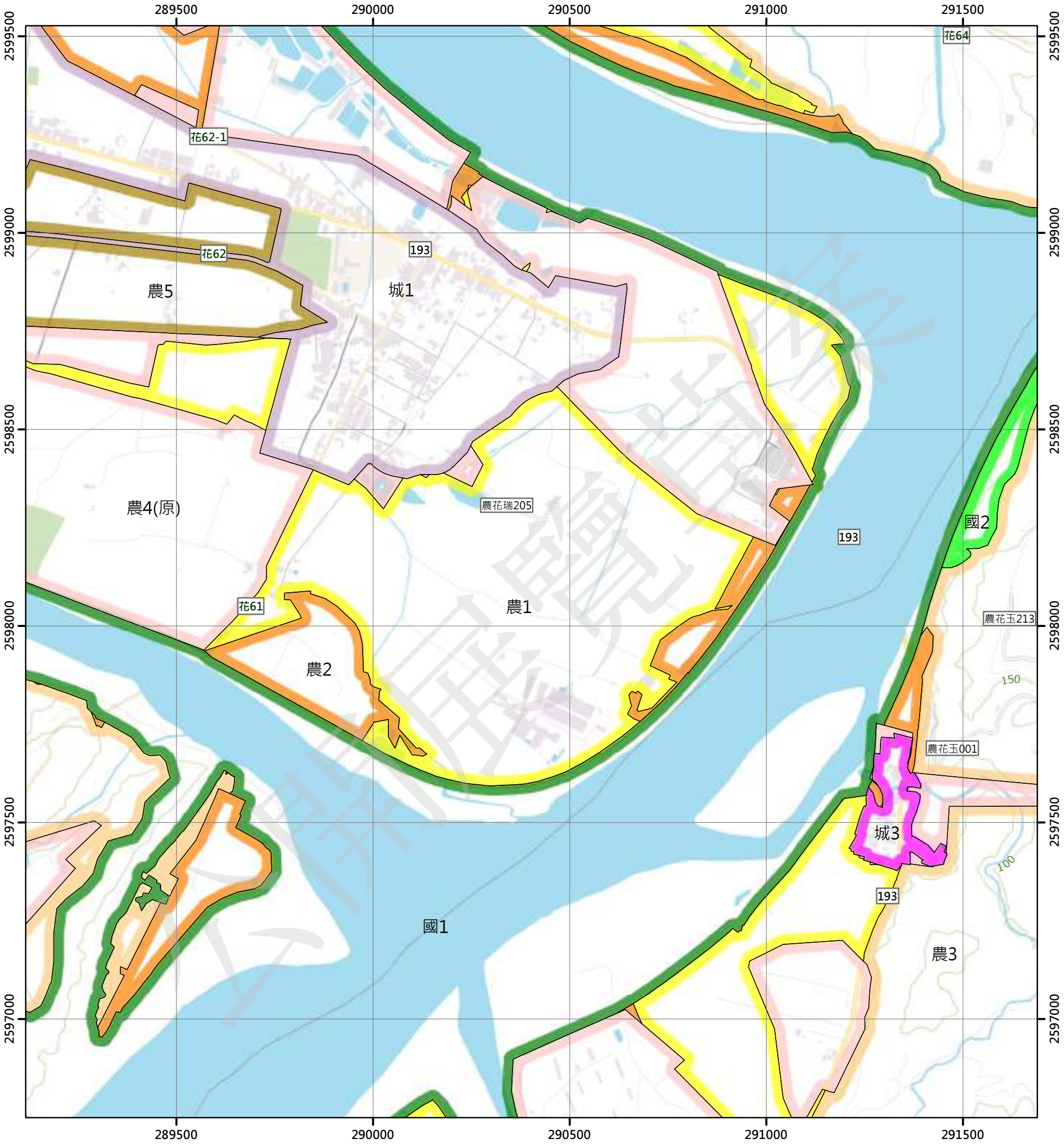

圖例

國土保育地區		海洋資源地區		農業發展地區		城鄉發展地區	
國1	第一類	海1-1	第一類之一	農1	第一類	城1	第一類
國2	第二類	海1-2	第一類之二	農2	第二類	城2-1	第二類之一
國3	第三類	海1-3	第一類之三	農3	第三類	城2-2	第二類之二
國4	第四類	海2	第二類	農4	第四類	城2-3	第二類之三
		海3	第三類	農4(原)	第四類	城3	第三類
				農5	第五類		

N

0 250 500 公尺

96202095 瑞穗(北部) 第523頁	96202096 鶴崗 第524頁	96202097 三部竹 第525頁
96191005 瑞穗(南部) 第542頁	96191006 瑞穗(東部) 第543頁	96191007 猴子山 第544頁
96191015 加納納 第562頁	96191016 春日 第563頁	96191017 頂仔老 第564頁

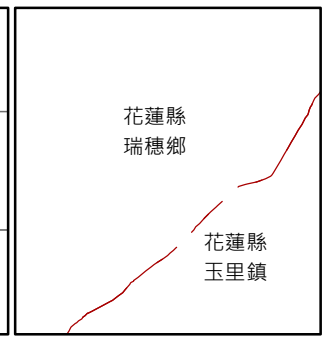

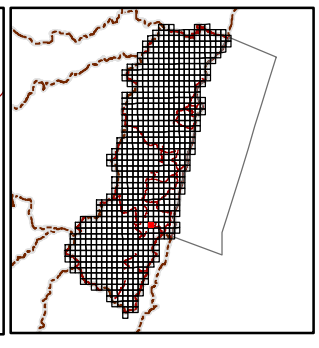

繪製日期：112年2月3日

猴子山

花蓮縣國土功能分區圖

96191007

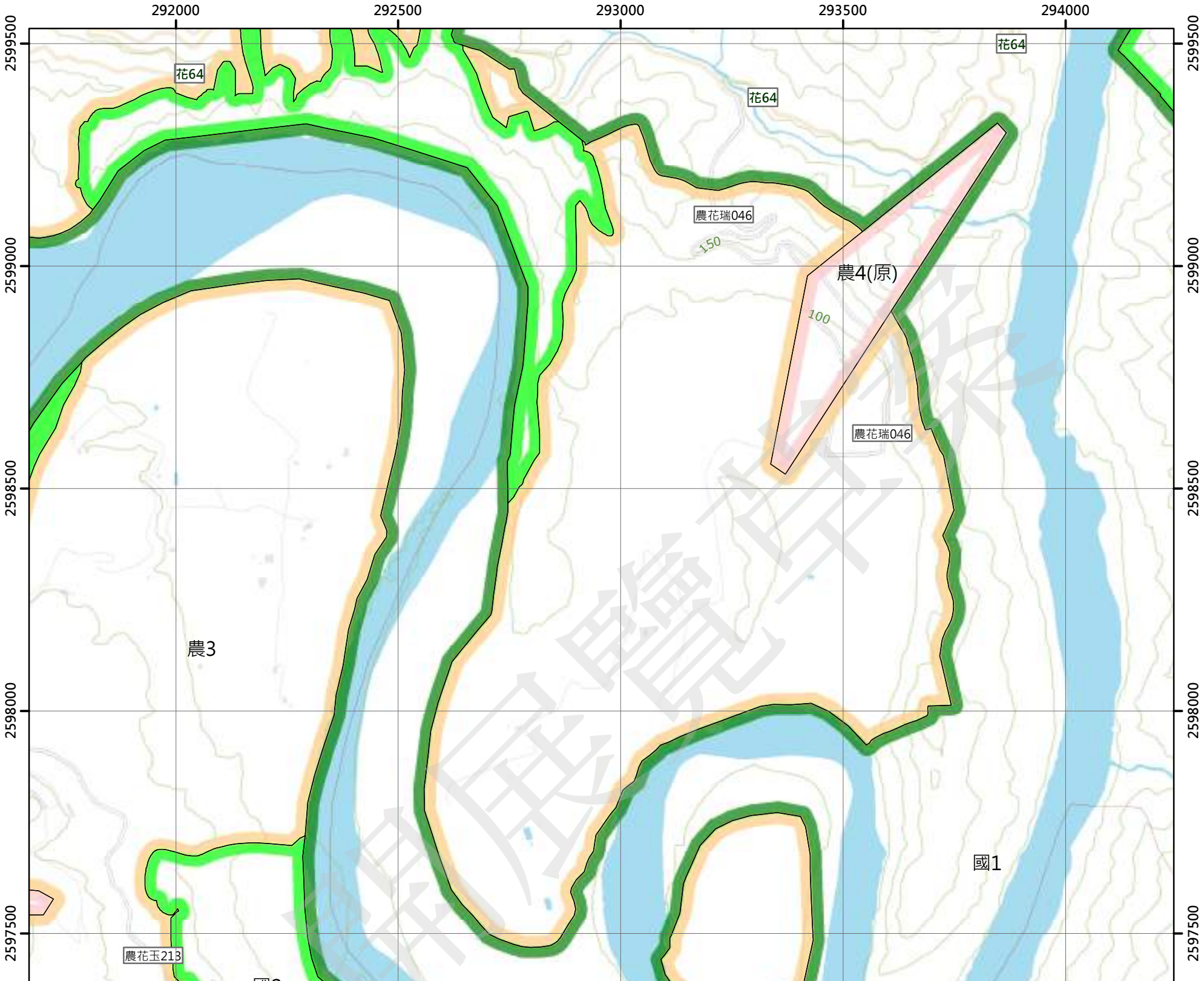

圖例

國土保育地區		海洋資源地區		農業發展地區		城鄉發展地區	
國1	第一類	海1-1	第一類之一	農1	第一類	城1	第一類
國2	第二類	海1-2	第一類之二	農2	第二類	城2-1	第二類之一
國3	第三類	海1-3	第一類之三	農3	第三類	城2-2	第二類之二
國4	第四類	海2	第二類	農4	第四類	城2-3	第二類之三
		海3	第三類	農4(原)	第四類	城3	第三類
				農5	第五類		

N

0 250 500 公尺

96202096 鶴崗 第524頁	96202097 三部竹 第525頁	96202098 奇美 第526頁
96191006 瑞穗(東部) 第543頁	96191007 猴子山 第544頁	96191008 里牙津山 第545頁
96191016 春日 第563頁	96191017 頂仔老 第564頁	96191018 織羅山北部 第565頁

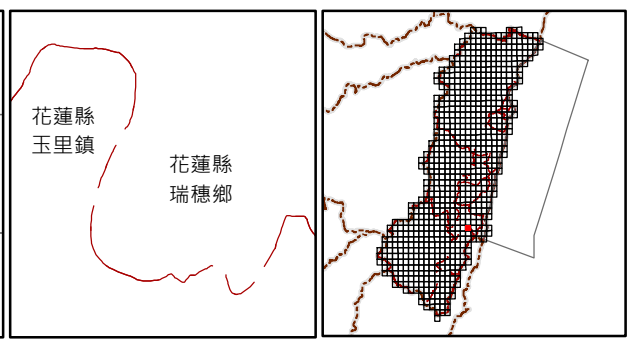

繪製日期：112年2月3日

里牙津山

花蓮縣國土功能分區圖

96191008

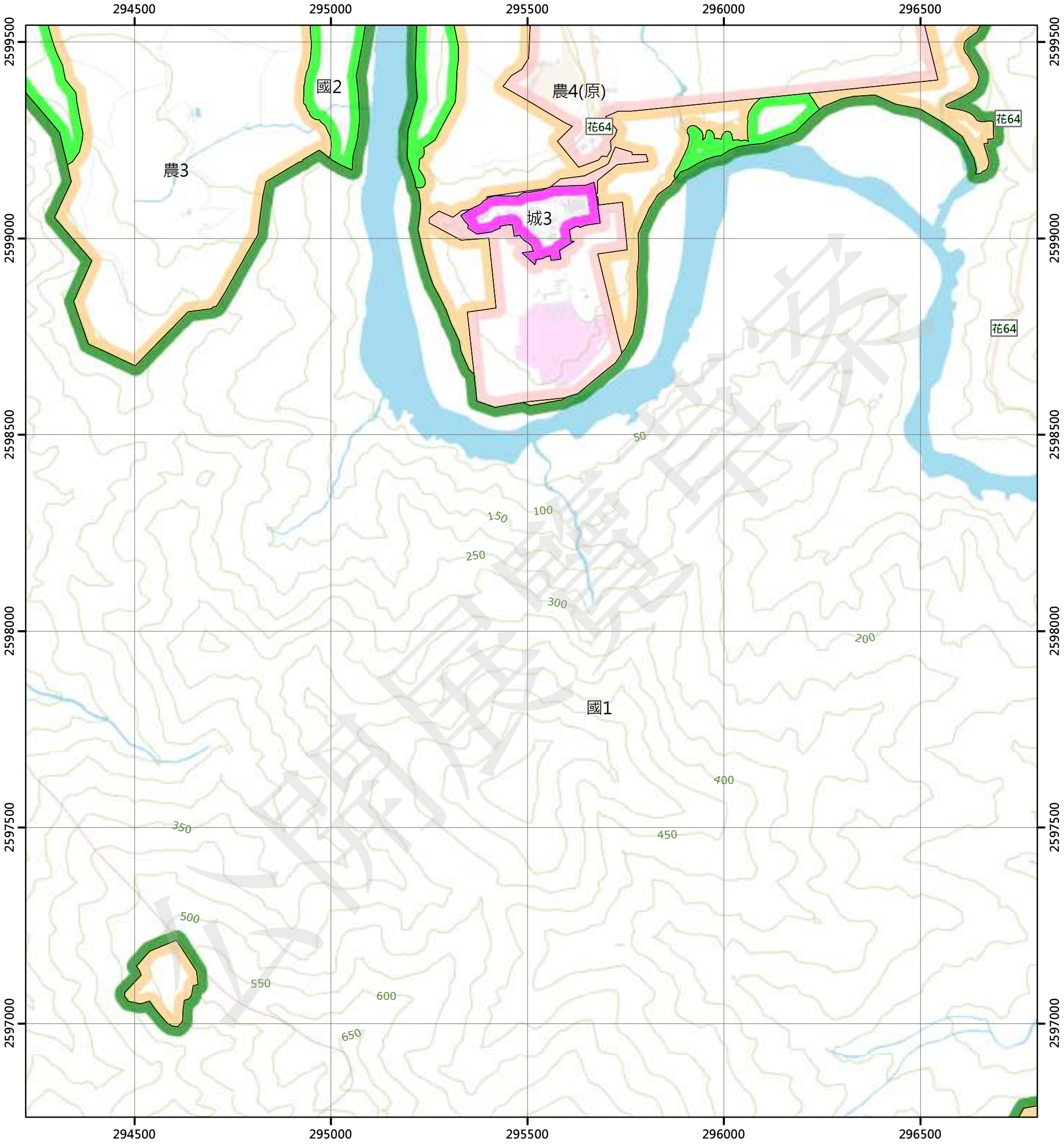

圖例

國土保育地區	海洋資源地區	農業發展地區	城鄉發展地區
國1 第一類	海1-1 第一類之一	農1 第一類	城1 第一類
國2 第二類	海1-2 第一類之二	農2 第二類	城2-1 第二類之一
國3 第三類	海1-3 第一類之三	農3 第三類	城2-2 第二類之二
國4 第四類	海2 第二類	農4 第四類	城2-3 第二類之三
	海3 第三類	農4(原) 第四類	城3 第三類
		農5 第五類	

N

0 250 500 公尺

96202097 三部竹 第525頁	96202098 奇美 第526頁	96202099 大奇山西部 第527頁
96191007 猴子山 第544頁	96191008 里牙津山 第545頁	96191009 灣潭 第546頁
96191017 頂仔老 第564頁	96191018 織羅山北部 第565頁	96191019 納納山 第566頁

花蓮縣
瑞穗鄉

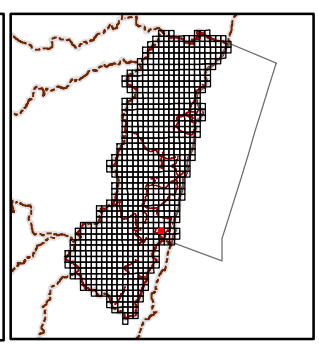

繪製日期：112年2月3日

灣潭

花蓮縣國土功能分區圖

96191009

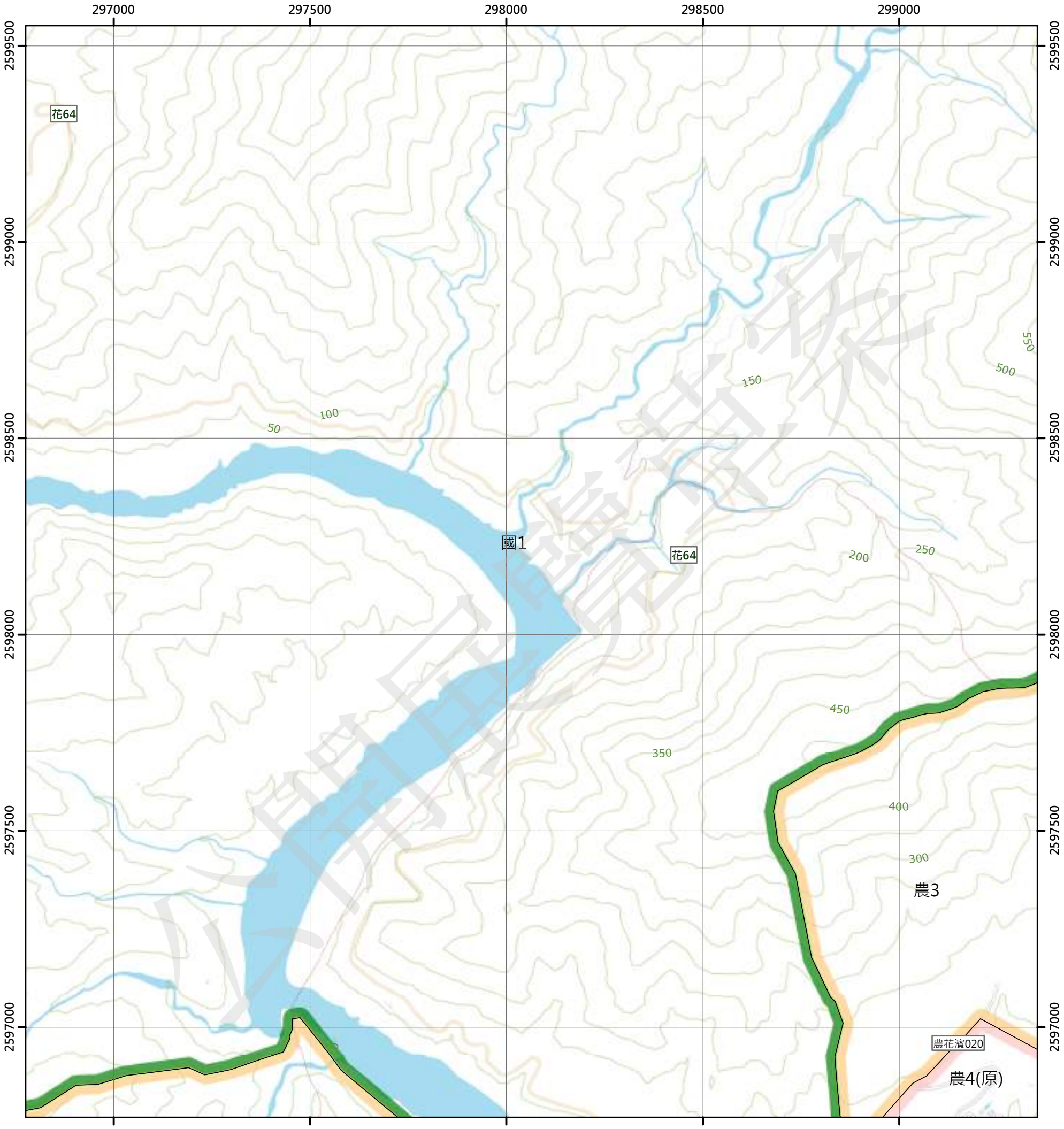

圖例

國土保育地區		海洋資源地區		農業發展地區		城鄉發展地區	
國1	第一類	海1-1	第一類之一	農1	第一類	城1	第一類
國2	第二類	海1-2	第一類之二	農2	第二類	城2-1	第二類之一
國3	第三類	海1-3	第一類之三	農3	第三類	城2-2	第二類之二
國4	第四類	海2	第二類	農4	第四類	城2-3	第二類之三
		海3	第三類	農4(原)	第四類	城3	第三類
				農5	第五類		

N

0 250 500 公尺

96202098 奇美 第526頁	96202099 大奇山西部 第527頁	96202100 石門 第528頁
96191008 里牙津山 第545頁	96191009 灣潭 第546頁	96191010 港口 第547頁
96191018 織羅山北部 第565頁	96191019 納納山 第566頁	96191020 靜浦 第567頁

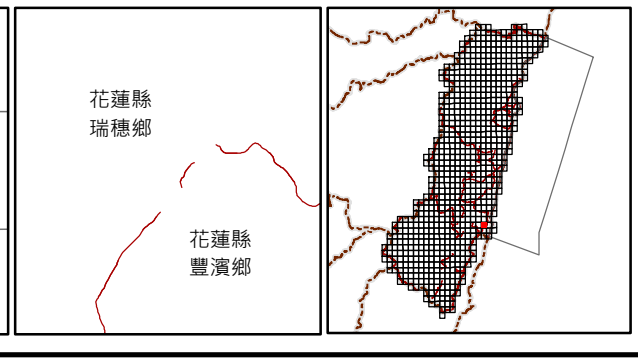

繪製日期：112年2月3日

港口

花蓮縣國土功能分區圖

96191010

299500 300000 300500 301000 301500

2599500 2599000 2598500 2598000 2597500 2597000

600 550 500 450 400 350 300 200 150 100 50 250

海2 海1-1 農4(原) 國1 國4 國2 城1 農3

11

圖例

國土保育地區	海洋資源地區	農業發展地區	城鄉發展地區
國1 第一類	海1-1 第一類之一	農1 第一類	城1 第一類
國2 第二類	海1-2 第一類之二	農2 第二類	城2-1 第二類之一
國3 第三類	海1-3 第一類之三	農3 第三類	城2-2 第二類之二
國4 第四類	海2 第二類	農4 第四類	城2-3 第二類之三
	海3 第三類	農4(原) 第四類	城3 第三類
		農5 第五類	

N

0 250 500 公尺

96202099 大奇山西部 第527頁	96202100 石門 第528頁	
96191009 灣潭 第546頁	96191010 港口 第547頁	97194001 石梯坪 第548頁
96191019 納納山 第566頁	96191020 靜浦 第567頁	97194011 靜浦(一) 第568頁

花蓮縣 豐濱鄉

繪製日期：112年2月3日

石梯坪

花蓮縣國土功能分區圖

97194001

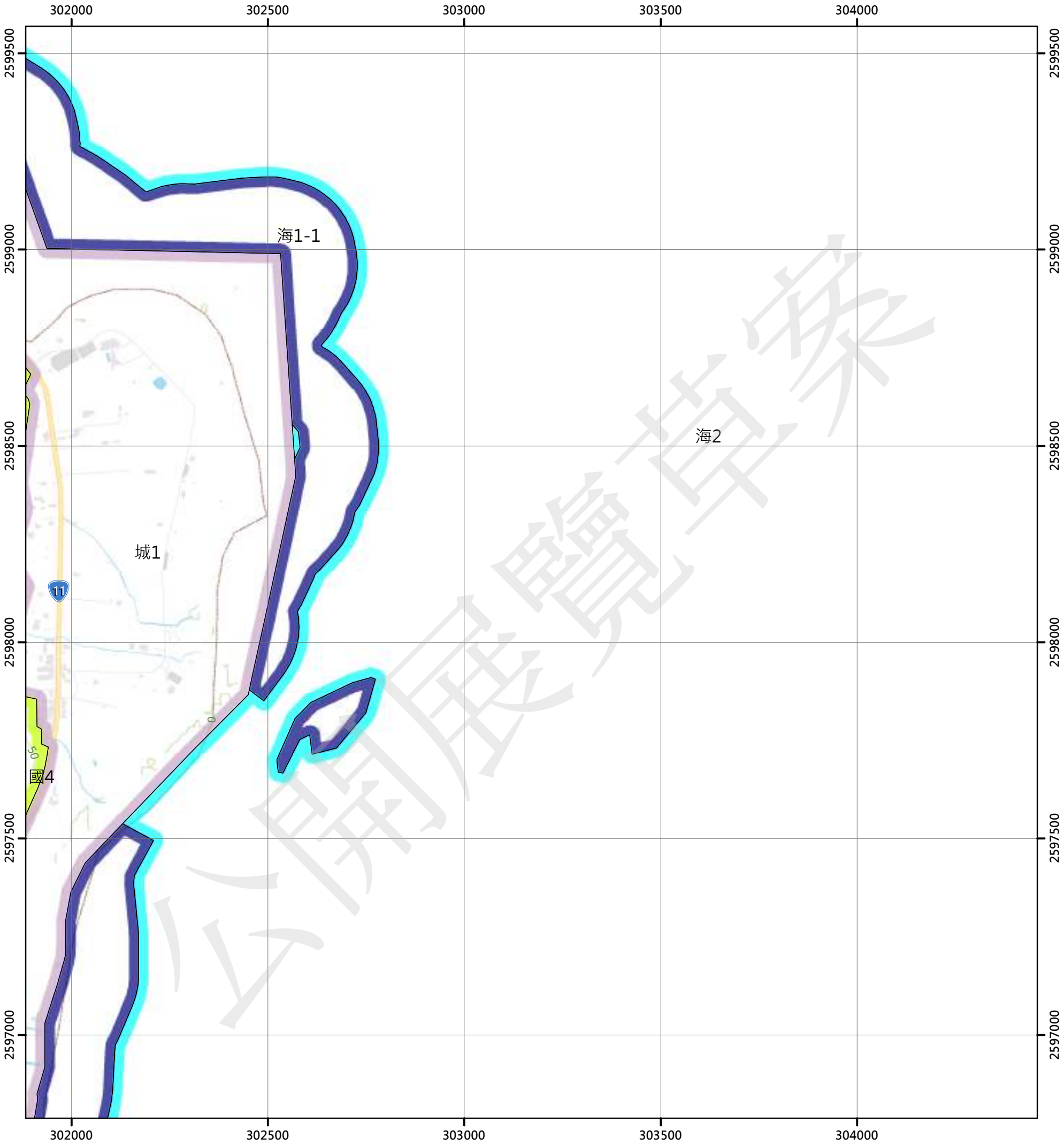

圖例

國土保育地區
- 國1 第一類
- 國2 第二類
- 國3 第三類
- 國4 第四類

海洋資源地區
- 海1-1 第一類之一
- 海1-2 第一類之二
- 海1-3 第一類之三
- 海2 第二類
- 海3 第三類

農業發展地區
- 農1 第一類
- 農2 第二類
- 農3 第三類
- 農4 第四類
- 農4(原) 第四類
- 農5 第五類

城鄉發展地區
- 城1 第一類
- 城2-1 第二類之一
- 城2-2 第二類之二
- 城2-3 第二類之三
- 城3 第三類

N

0 250 500 公尺

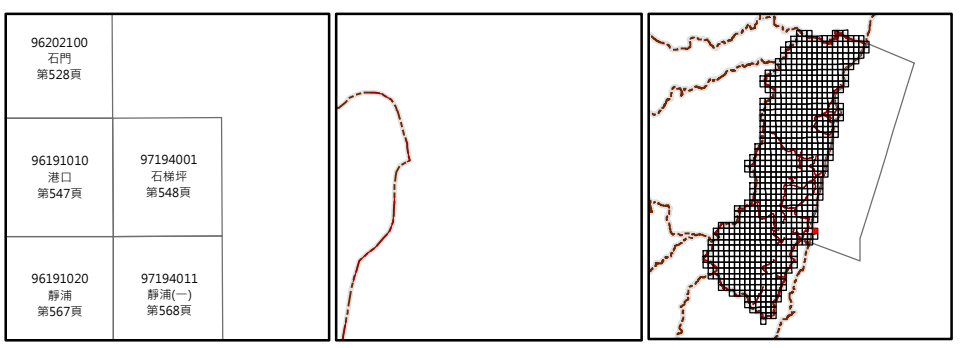

繪製日期：112年2月3日

大水窟山(二)

花蓮縣國土功能分區圖

96194012

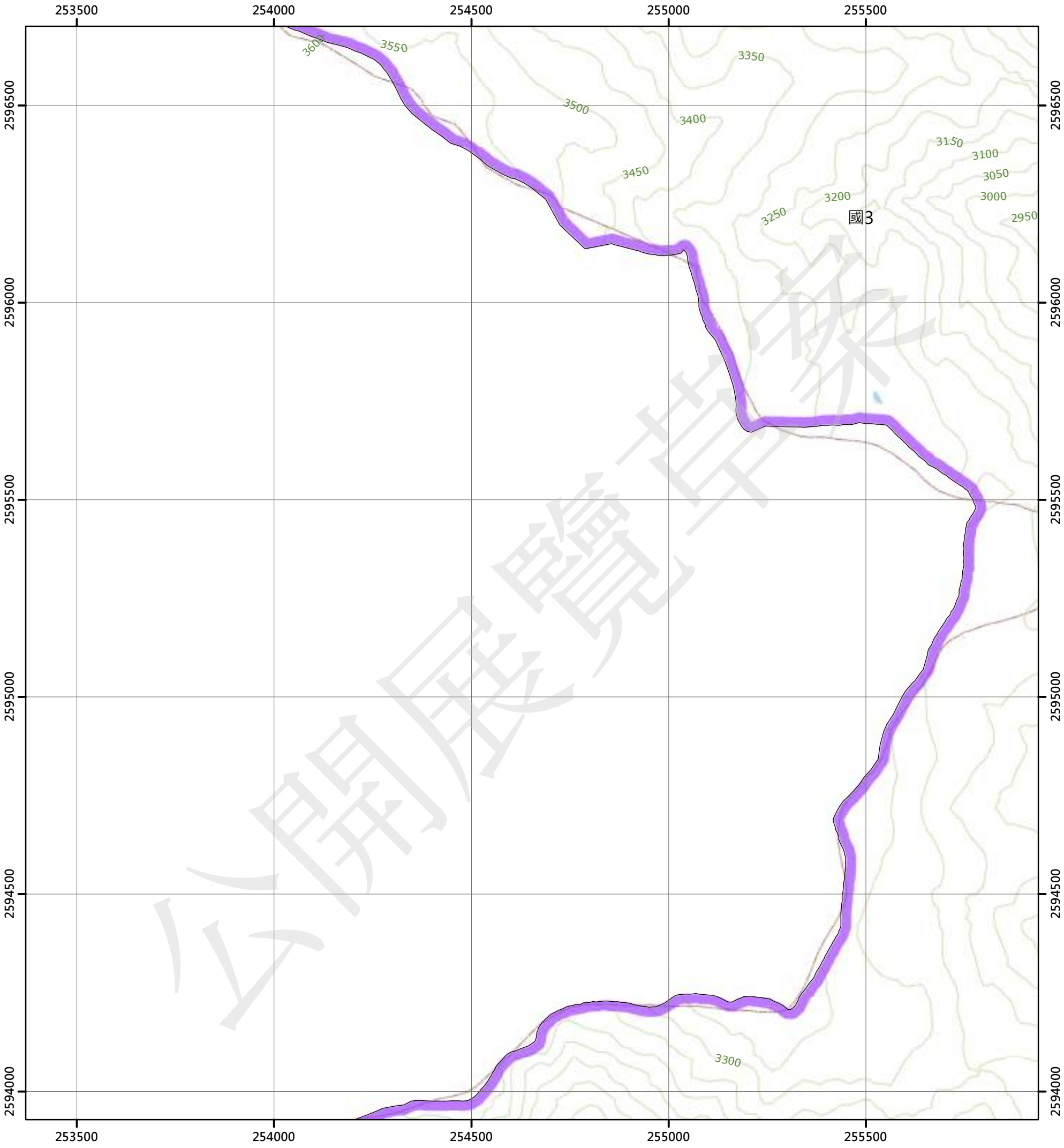

圖例

國土保育地區
- 國1 第一類
- 國2 第二類
- 國3 第三類
- 國4 第四類

海洋資源地區
- 海1-1 第一類之一
- 海1-2 第一類之二
- 海1-3 第一類之三
- 海2 第二類
- 海3 第三類

農業發展地區
- 農1 第一類
- 農2 第二類
- 農3 第三類
- 農4 第四類
- 農4(原) 第四類
- 農5 第五類

城鄉發展地區
- 城1 第一類
- 城2-1 第二類之一
- 城2-2 第二類之二
- 城2-3 第二類之三
- 城3 第三類

N

0 250 500 公尺

	96194002 大水窟山(一) 第529頁	96194003 米亞桑溪(四) 第530頁
	96194012 大水窟山(二) 第549頁	96194013 米亞桑溪(三) 第550頁
96194021 尖山(四) 第569頁	96194022 尖山(一) 第570頁	96194023 米亞桑(四) 第571頁

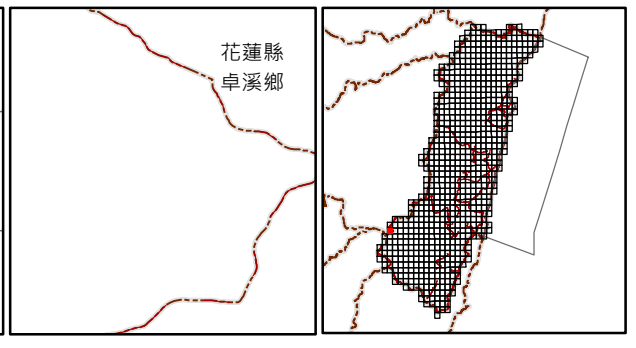

繪製日期：112年2月3日

米亞桑溪(三)

花蓮縣國土功能分區圖

96194013

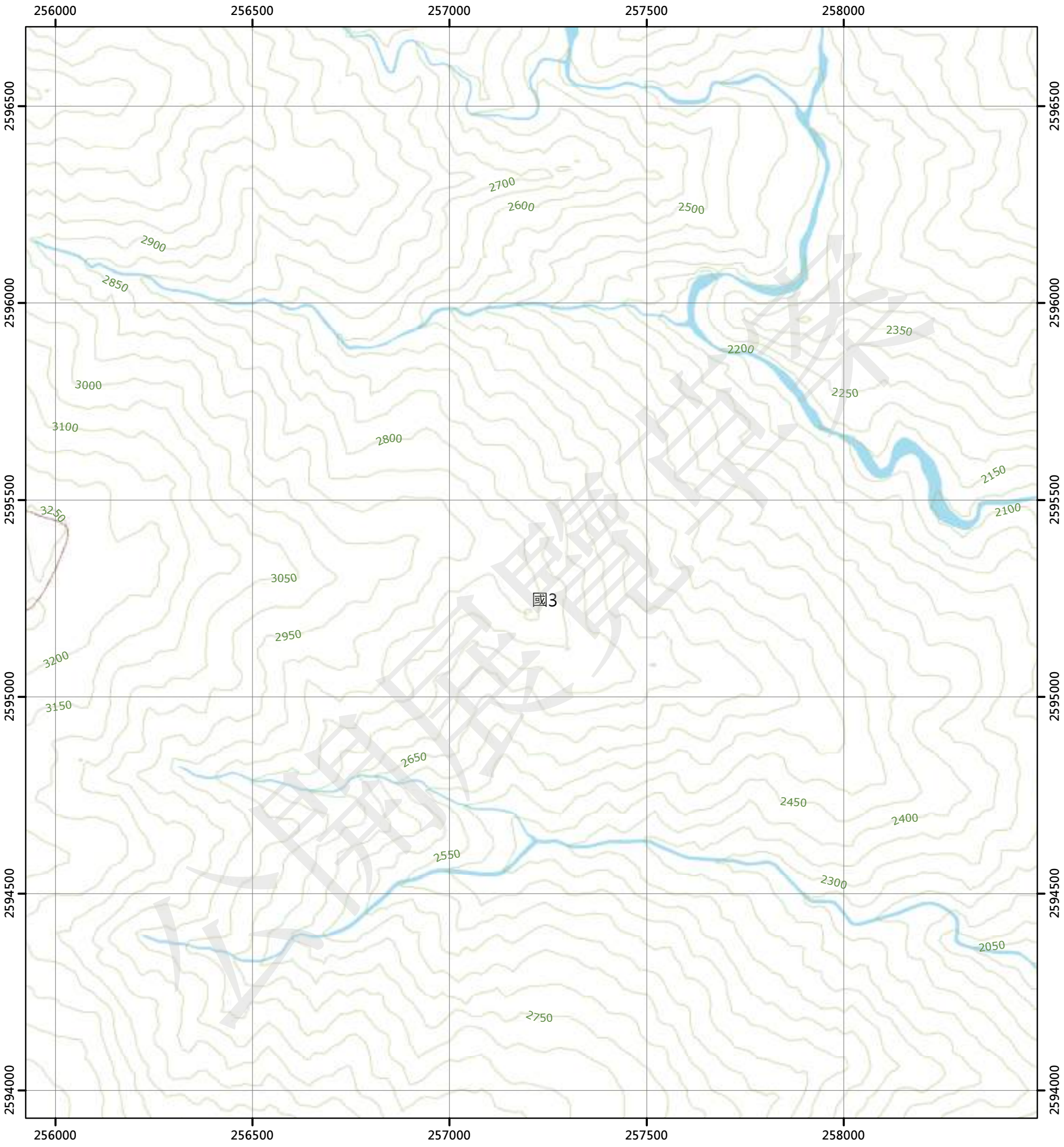

圖例

國土保育地區		海洋資源地區		農業發展地區		城鄉發展地區	
國1	第一類	海1-1	第一類之一	農1	第一類	城1	第一類
國2	第二類	海1-2	第一類之二	農2	第二類	城2-1	第二類之一
國3	第三類	海1-3	第一類之三	農3	第三類	城2-2	第二類之二
國4	第四類	海2	第二類	農4	第四類	城2-3	第二類之三
		海3	第三類	農4(原)	第四類	城3	第三類
				農5	第五類		

N

0 250 500 公尺

96194002 大水窟山(一) 第529頁	96194003 米亞桑溪(四) 第530頁	96194004 米亞桑溪(一) 第531頁
96194012 大水窟山(二) 第549頁	96194013 米亞桑溪(三) 第550頁	96194014 米亞桑溪(二) 第551頁
96194022 尖山(一) 第570頁	96194023 米亞桑(四) 第571頁	96194024 米亞桑(一) 第572頁

花蓮縣
卓溪鄉

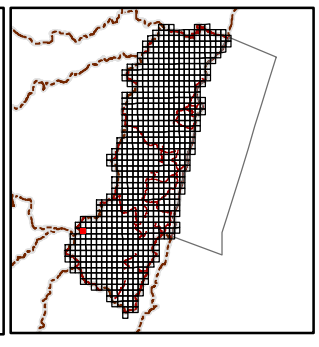

繪製日期：112年2月3日

米亞桑溪(二)

花蓮縣國土功能分區圖

96194014

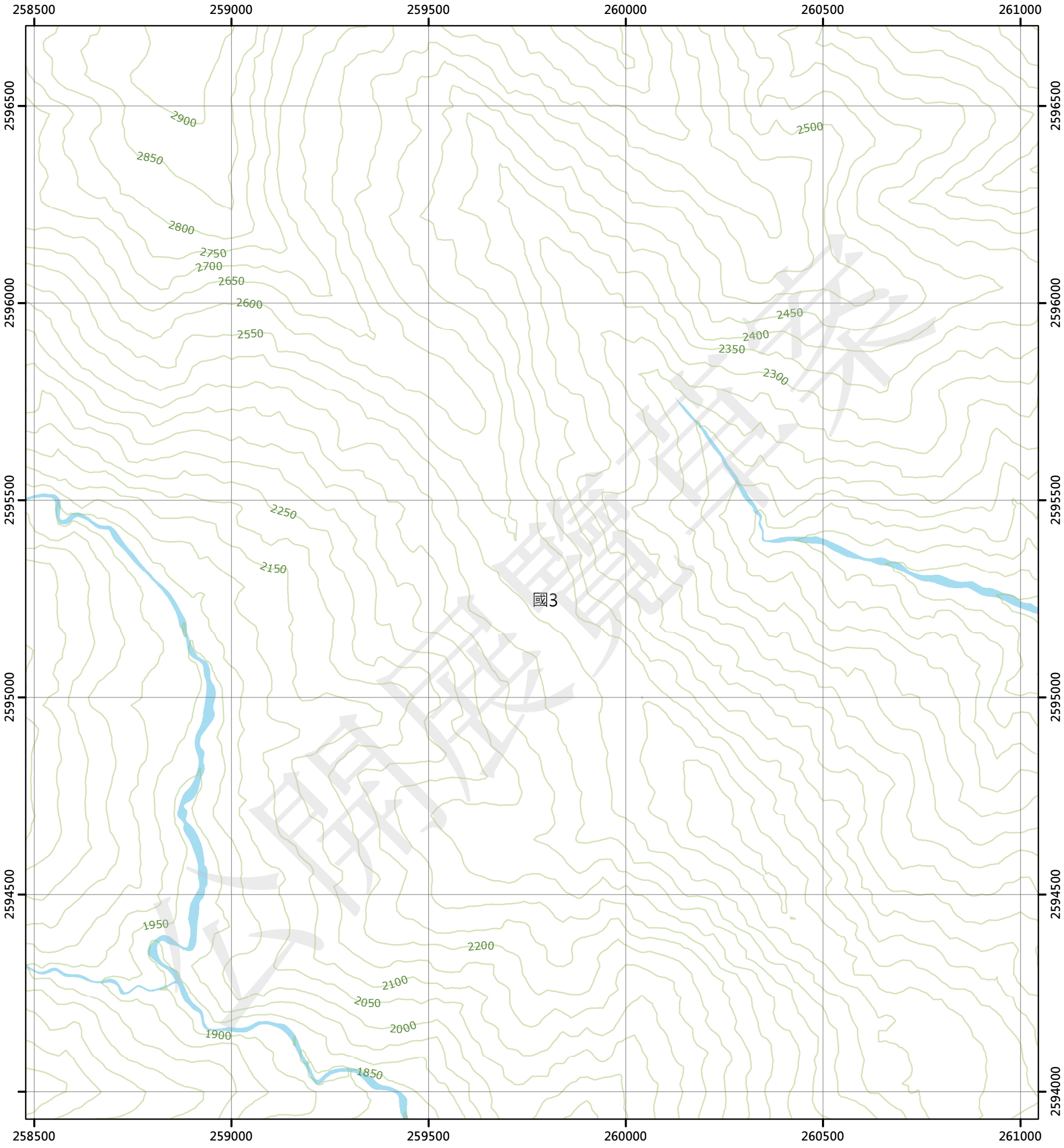

圖例

國土保育地區		海洋資源地區		農業發展地區		城鄉發展地區	
國1	第一類	海1-1	第一類之一	農1	第一類	城1	第一類
國2	第二類	海1-2	第一類之二	農2	第二類	城2-1	第二類之一
國3	第三類	海1-3	第一類之三	農3	第三類	城2-2	第二類之二
國4	第四類	海2	第二類	農4	第四類	城2-3	第二類之三
		海3	第三類	農4(原)	第四類	城3	第三類
				農5	第五類		

N

0 250 500 公尺

96194003 米亞桑溪(四) 第530頁	96194004 米亞桑溪(一) 第531頁	96194005 馬霍拉斯溪上游(四) 第532頁
96194013 米亞桑溪(三) 第550頁	96194014 米亞桑溪(二) 第551頁	96194015 馬霍拉斯溪上游(三) 第552頁
96194023 米亞桑(四) 第571頁	96194024 米亞桑(一) 第572頁	96194025 馬西桑(四) 第573頁

花蓮縣
卓溪鄉

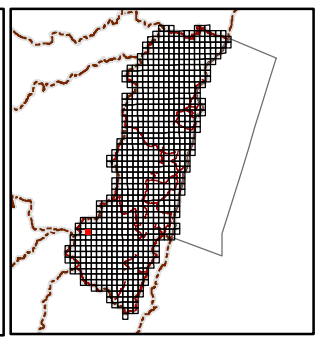

繪製日期：112年2月3日

馬霍拉斯溪上游(三)

花蓮縣國土功能分區圖

96194015

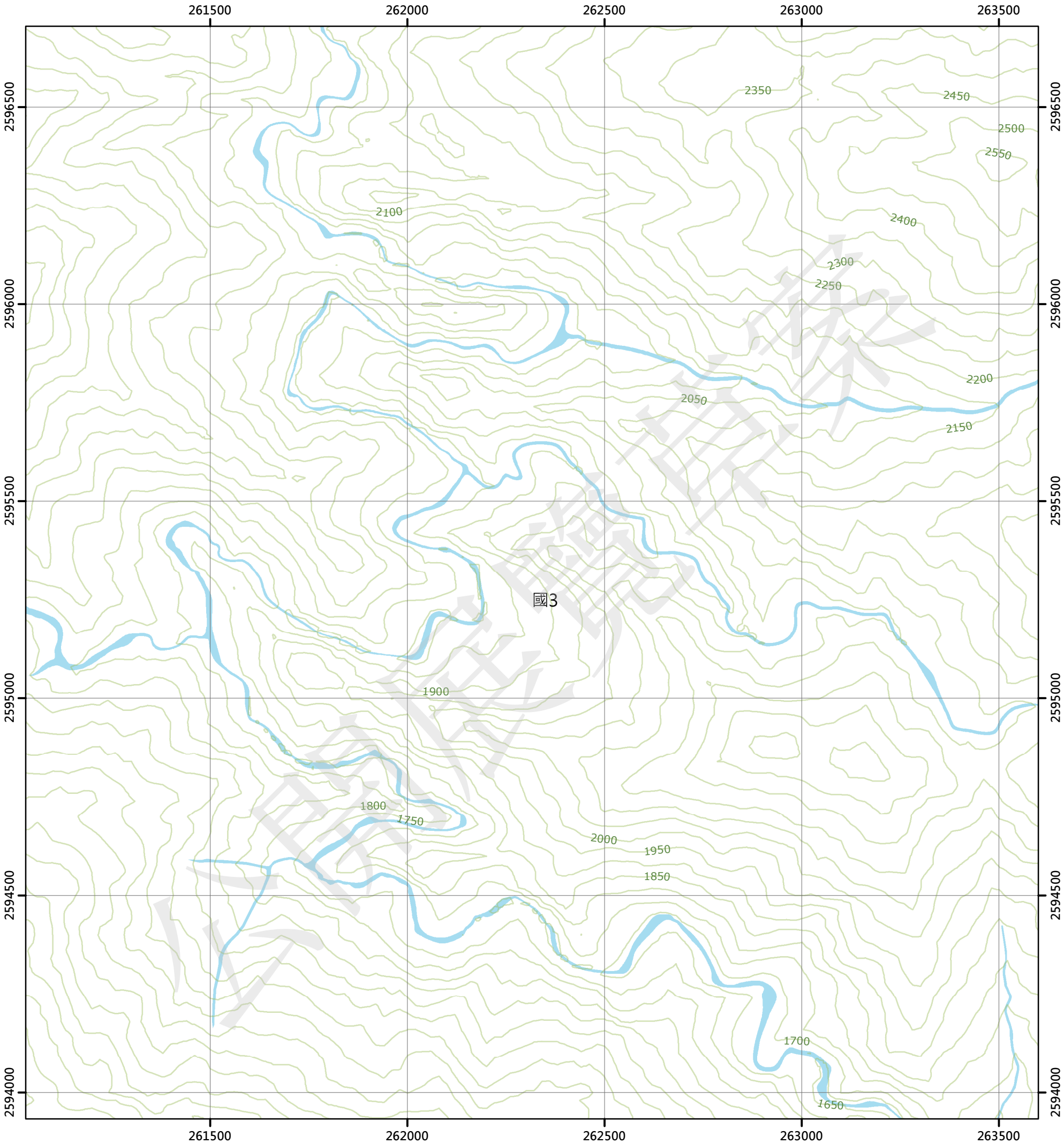

圖例

國土保育地區		海洋資源地區		農業發展地區		城鄉發展地區	
國1	第一類	海1-1	第一類之一	農1	第一類	城1	第一類
國2	第二類	海1-2	第一類之二	農2	第二類	城2-1	第二類之一
國3	第三類	海1-3	第一類之三	農3	第三類	城2-2	第二類之二
國4	第四類	海2	第二類	農4	第四類	城2-3	第二類之三
		海3	第三類	農4(原)	第四類	城3	第三類
				農5	第五類		

N

0 250 500 公尺

96194004 米亞桑溪(一) 第531頁	96194005 馬霍拉斯溪上游(四) 第532頁	96194006 馬霍拉斯溪上游(一) 第533頁
96194014 米亞桑溪(二) 第551頁	96194015 馬霍拉斯溪上游(三) 第552頁	96194016 馬霍拉斯溪上游(二) 第553頁
96194024 米亞桑(一) 第572頁	96194025 馬西桑(四) 第573頁	96194026 馬西桑(一) 第574頁

花蓮縣
卓溪鄉

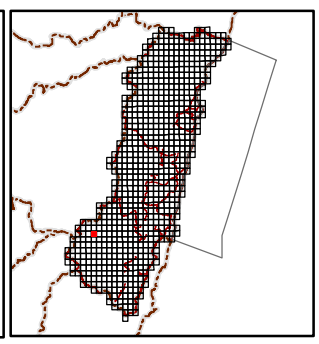

繪製日期：112年2月3日

馬霍拉斯溪上游(二)

花蓮縣國土功能分區圖

96194016

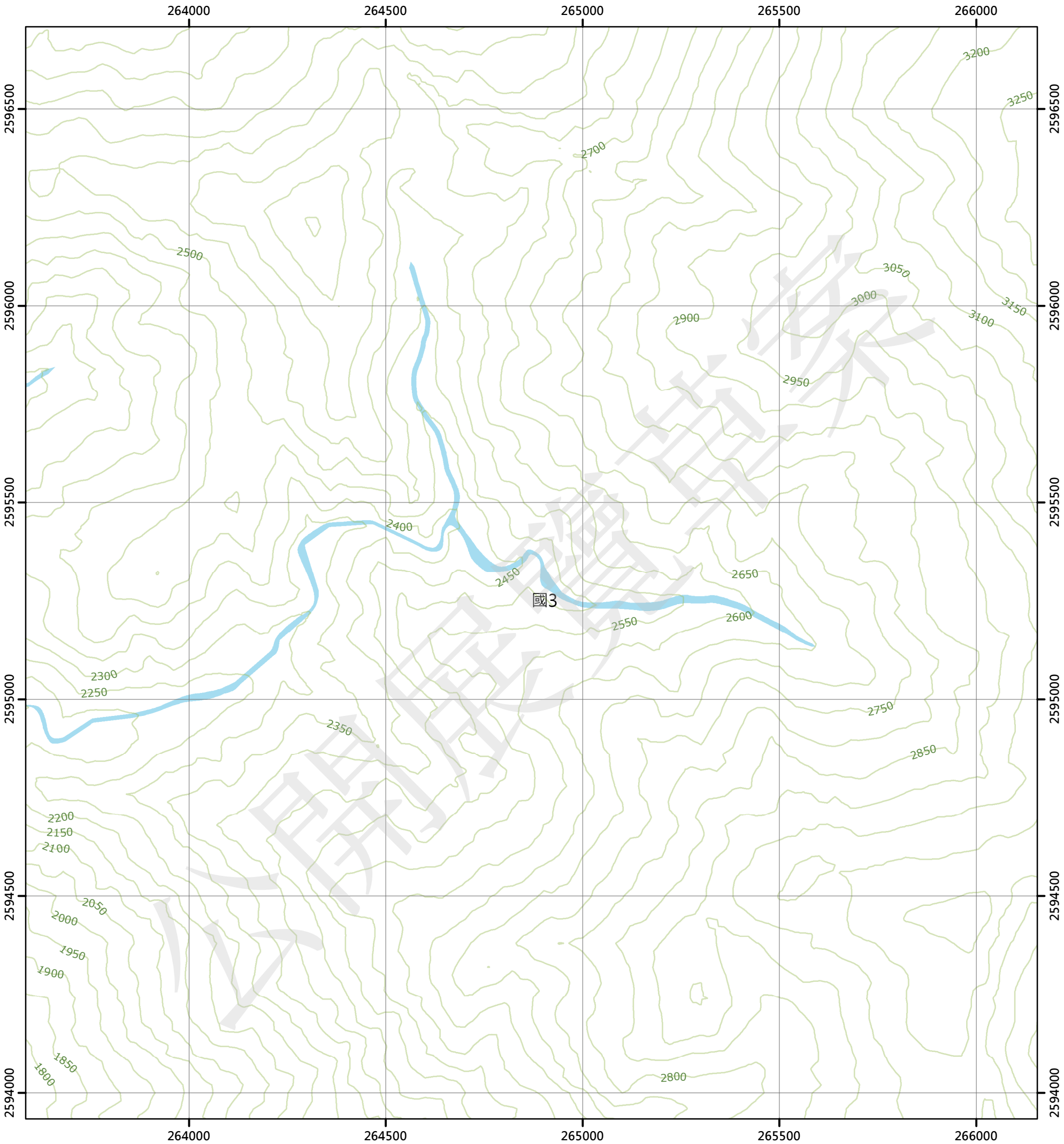

圖例

國土保育地區		海洋資源地區		農業發展地區		城鄉發展地區	
國1	第一類	海1-1	第一類之一	農1	第一類	城1	第一類
國2	第二類	海1-2	第一類之二	農2	第二類	城2-1	第二類之一
國3	第三類	海1-3	第一類之三	農3	第三類	城2-2	第二類之二
國4	第四類	海2	第二類	農4	第四類	城2-3	第二類之三
		海3	第三類	農4(原)	第四類	城3	第三類
				農5	第五類		

N

0 250 500 公尺

96194005 馬霍拉斯溪上游(四) 第532頁	96194006 馬霍拉斯溪上游(一) 第533頁	96194007 喀西怕南山(四) 第534頁
96194015 馬霍拉斯溪上游(三) 第552頁	96194016 馬霍拉斯溪上游(二) 第553頁	96194017 喀西怕南山 第554頁
96194025 馬西桑(四) 第573頁	96194026 馬西桑(一) 第574頁	96194027 塔洛木(四) 第575頁

花蓮縣
卓溪鄉

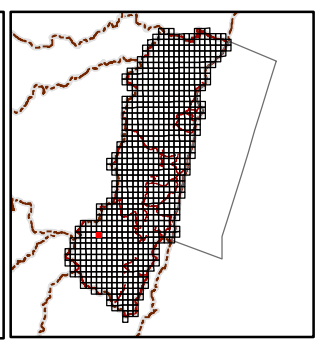

繪製日期：112年2月3日

喀西怕南山

花蓮縣國土功能分區圖

96194017

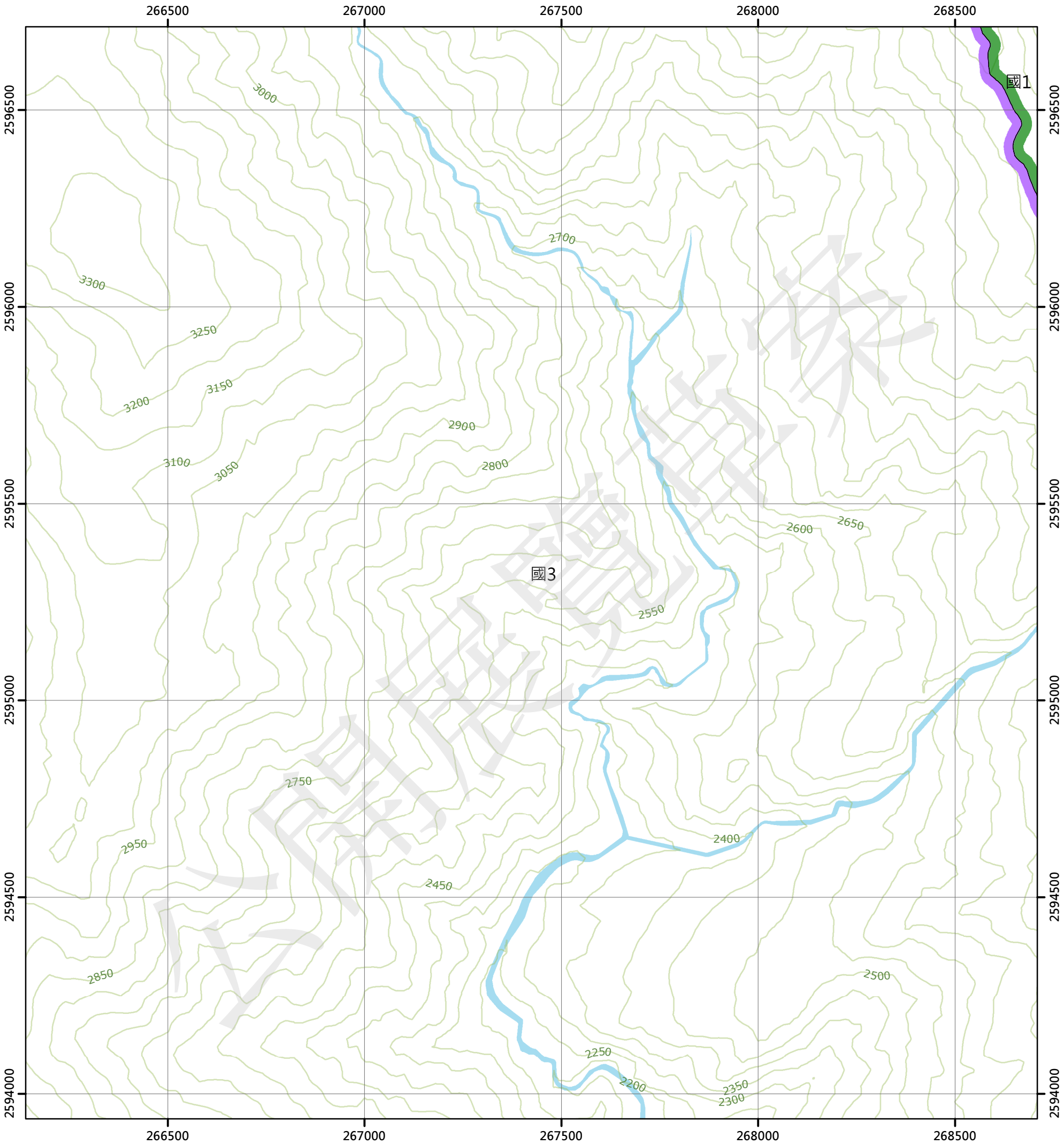

圖例

國土保育地區	海洋資源地區	農業發展地區	城鄉發展地區
國1 第一類	海1-1 第一類之一	農1 第一類	城1 第一類
國2 第二類	海1-2 第一類之二	農2 第二類	城2-1 第二類之一
國3 第三類	海1-3 第一類之三	農3 第三類	城2-2 第二類之二
國4 第四類	海2 第二類	農4 第四類	城2-3 第二類之三
	海3 第三類	農4(原) 第四類	城3 第三類
		農5 第五類	

N

0 250 500 公尺

96194006 馬霍拉斯溪上游(一) 第533頁	96194007 喀西怕南山(四) 第534頁	96194008 喀西怕南山(一) 第535頁
96194016 馬霍拉斯溪上游(二) 第553頁	96194017 喀西怕南山 第554頁	96194018 喀西怕南山(二) 第555頁
96194026 馬西桑(一) 第574頁	96194027 塔洛木(四) 第575頁	96194028 塔洛木(一) 第576頁

花蓮縣
卓溪鄉

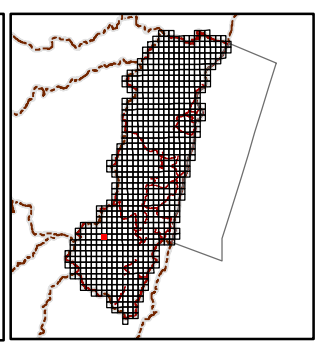

繪製日期：112年2月3日

喀西怕南山(二)

花蓮縣國土功能分區圖

96194018

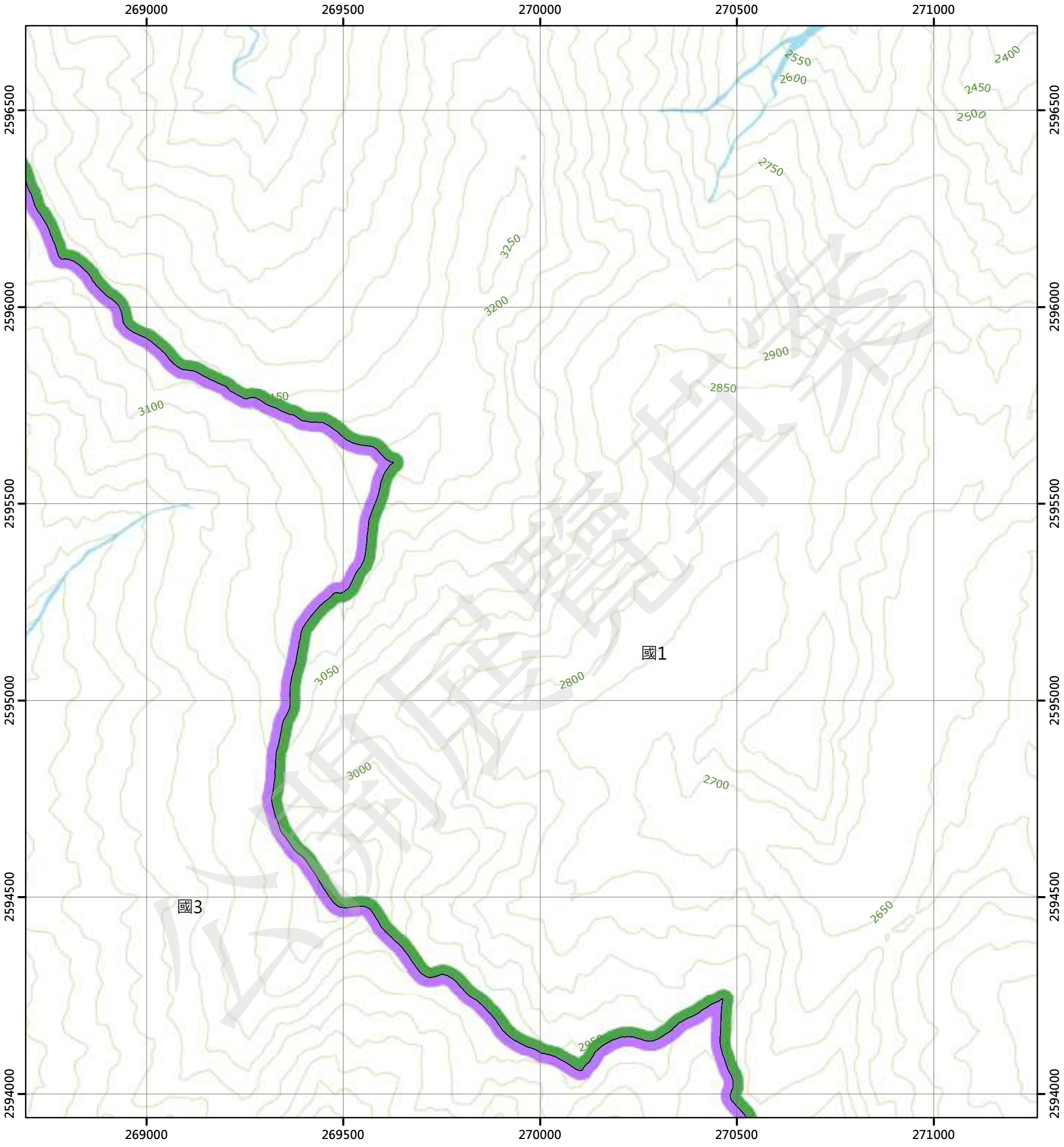

圖例

國土保育地區		海洋資源地區		農業發展地區		城鄉發展地區	
國1	第一類	海1-1	第一類之一	農1	第一類	城1	第一類
國2	第二類	海1-2	第一類之二	農2	第二類	城2-1	第二類之一
國3	第三類	海1-3	第一類之三	農3	第三類	城2-2	第二類之二
國4	第四類	海2	第二類	農4	第四類	城2-3	第二類之三
		海3	第三類	農4(原)	第四類	城3	第三類
				農5	第五類		

N

0 250 500 公尺

96194007 喀西怕南山(四) 第534頁	96194008 喀西怕南山(一) 第535頁	96194009 尼克列(四) 第536頁
96194017 喀西怕南山 第554頁	96194018 喀西怕南山(二) 第555頁	96194019 尼克列(三) 第556頁
96194027 塔洛木(四) 第575頁	96194028 塔洛木(一) 第576頁	96194029 玉里山北部(四) 第577頁

花蓮縣
卓溪鄉

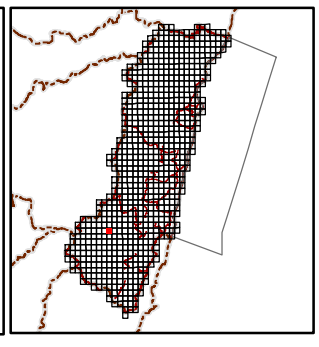

繪製日期：112年2月3日

尼克列(三)

花蓮縣國土功能分區圖

96194019

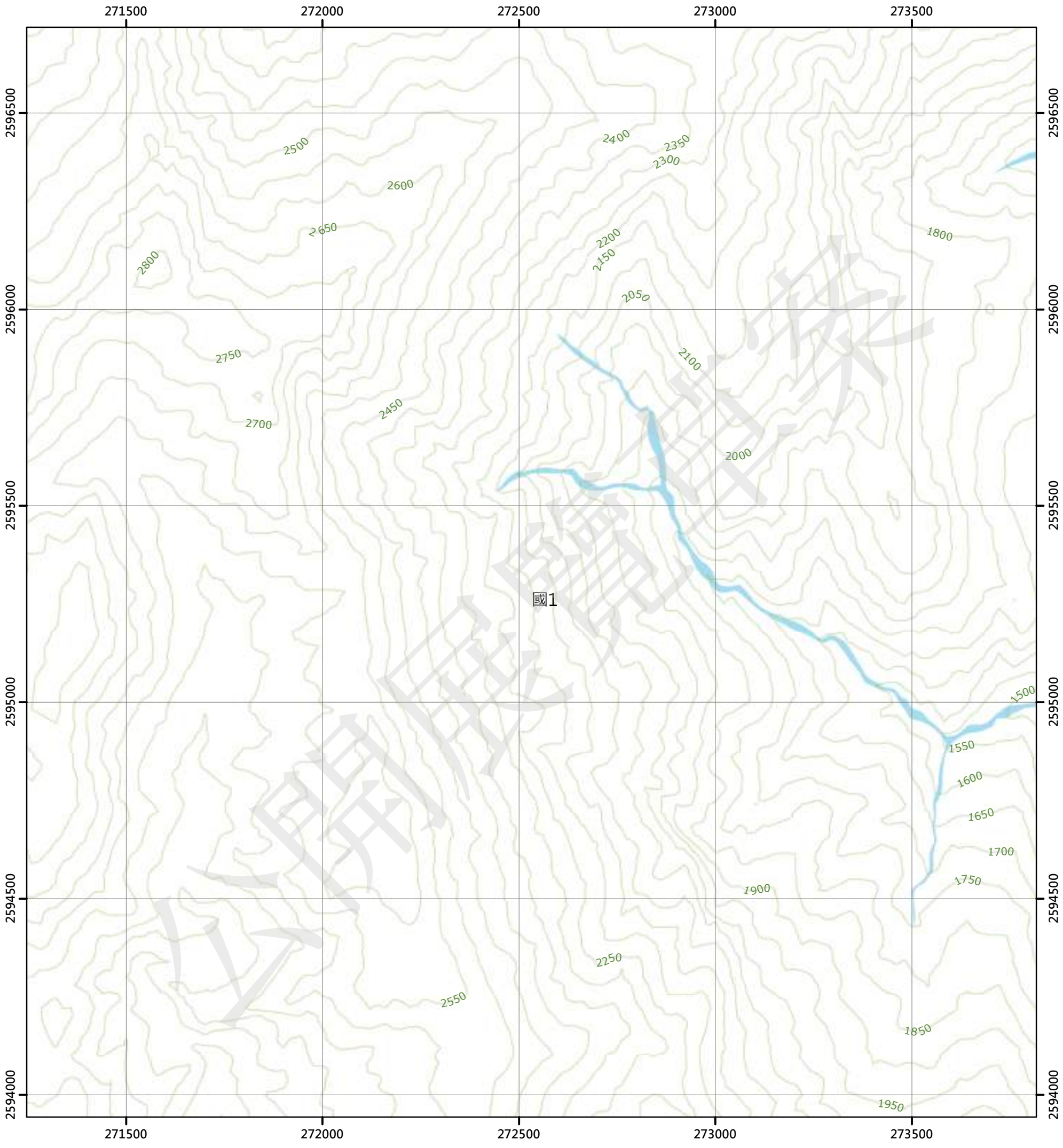

圖例

國土保育地區		海洋資源地區		農業發展地區		城鄉發展地區	
國1	第一類	海1-1	第一類之一	農1	第一類	城1	第一類
國2	第二類	海1-2	第一類之二	農2	第二類	城2-1	第二類之一
國3	第三類	海1-3	第一類之三	農3	第三類	城2-2	第二類之二
國4	第四類	海2	第二類	農4	第四類	城2-3	第二類之三
		海3	第三類	農4(原)	第四類	城3	第三類
				農5	第五類		

N

0 250 500 公尺

96194008 喀西伯南山(一) 第535頁	96194009 尼克列(四) 第536頁	96194010 尼克列(一) 第537頁
96194018 喀西伯南山(二) 第555頁	96194019 尼克列(三) 第556頁	96194020 尼克列(二) 第557頁
96194028 塔洛木(一) 第576頁	96194029 玉里山北部(四) 第577頁	96194030 玉里山北部(一) 第578頁

花蓮縣
卓溪鄉

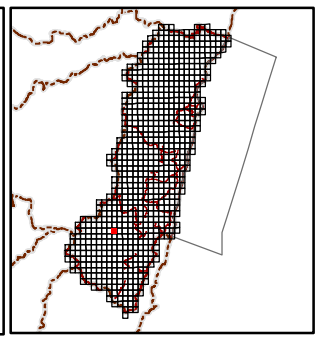

繪製日期：112年2月3日

尼克列(二)

花蓮縣國土功能分區圖

96194020

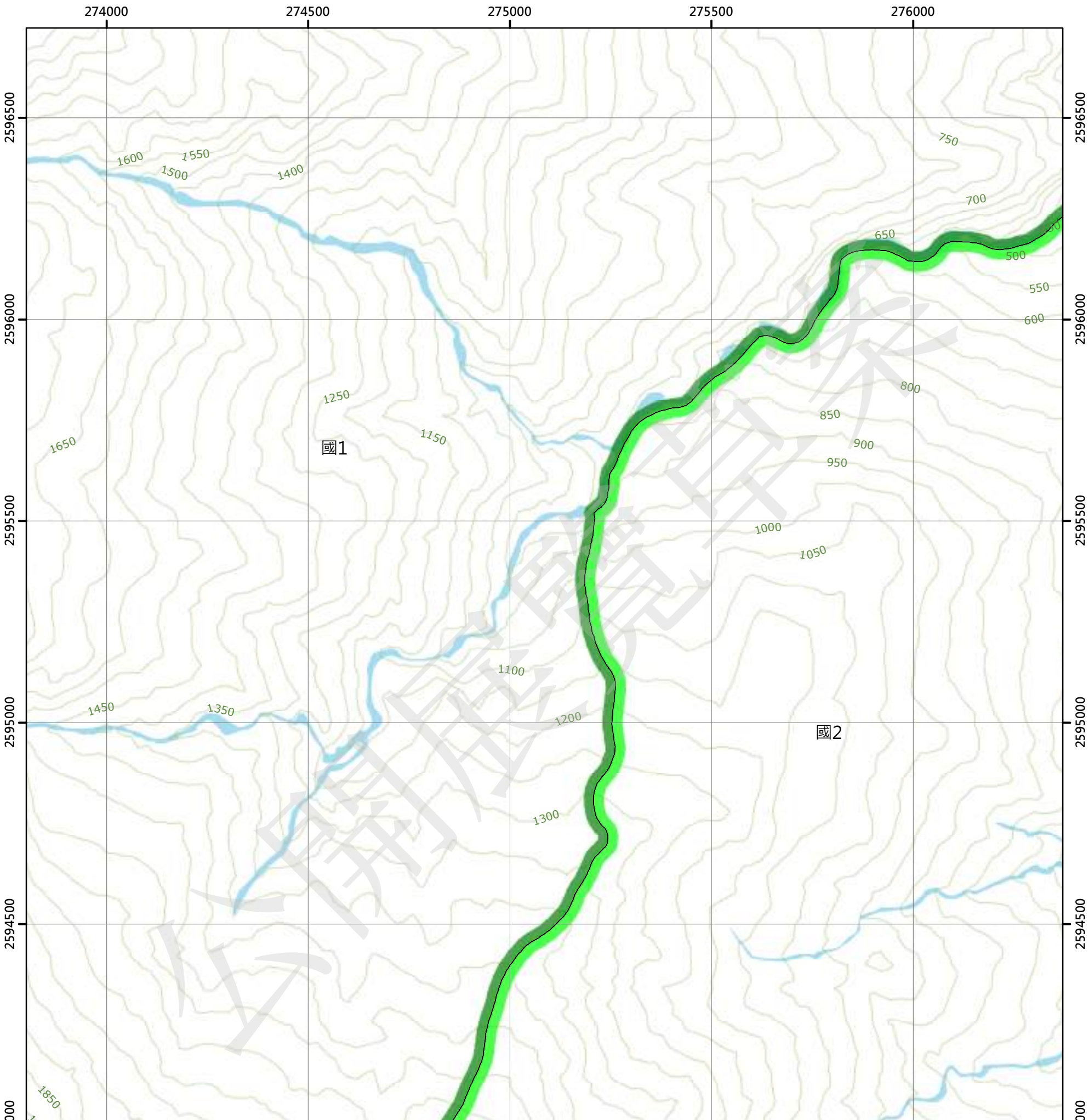

圖例

國土保育地區		海洋資源地區		農業發展地區		城鄉發展地區	
國1	第一類	海1-1	第一類之一	農1	第一類	城1	第一類
國2	第二類	海1-2	第一類之二	農2	第二類	城2-1	第二類之一
國3	第三類	海1-3	第一類之三	農3	第三類	城2-2	第二類之二
國4	第四類	海2	第二類	農4	第四類	城2-3	第二類之三
		海3	第三類	農4(原)	第四類	城3	第三類
				農5	第五類		

N

0 250 500 公尺

96194009 尼克列(四) 第536頁	96194010 尼克列(一) 第537頁	96191001 草古安山(四) 第538頁
96194019 尼克列(三) 第556頁	96194020 尼克列(二) 第557頁	96191011 草古安山(三) 第558頁
96194029 玉里山北部(四) 第577頁	96194030 玉里山北部(一) 第578頁	96191021 他尾蘿山(四) 第579頁

花蓮縣
卓溪鄉

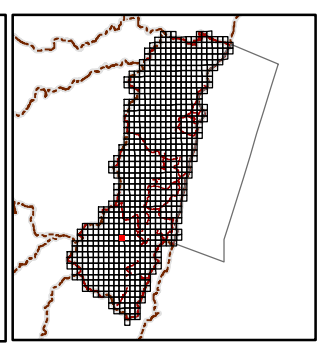

繪製日期：112年2月3日

草古安山(三)

花蓮縣國土功能分區圖

96191011

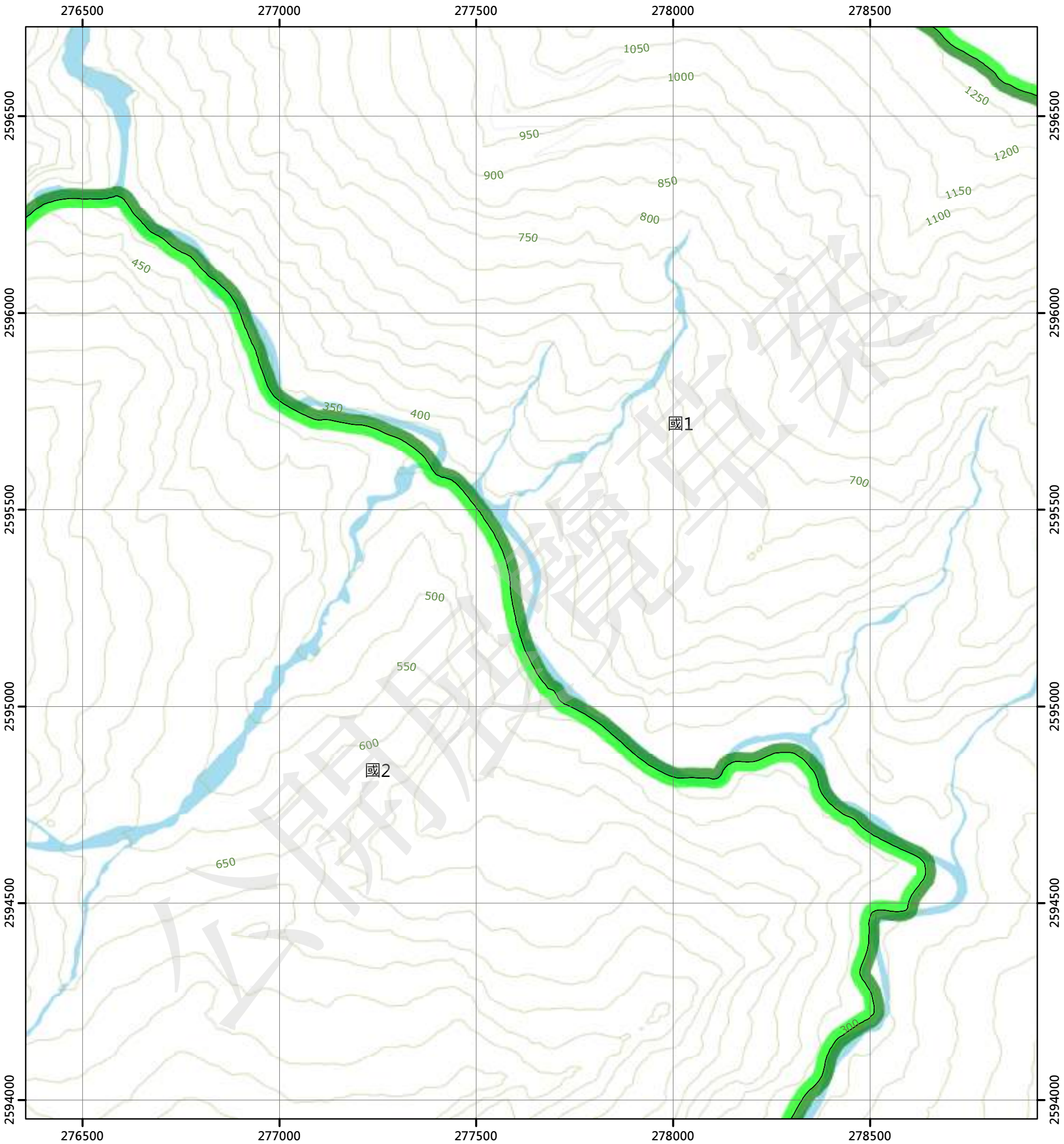

圖例

國土保育地區		海洋資源地區		農業發展地區		城鄉發展地區	
國1	第一類	海1-1	第一類之一	農1	第一類	城1	第一類
國2	第二類	海1-2	第一類之二	農2	第二類	城2-1	第二類之一
國3	第三類	海1-3	第一類之三	農3	第三類	城2-2	第二類之二
國4	第四類	海2	第二類	農4	第四類	城2-3	第二類之三
		海3	第三類	農4(原)	第四類	城3	第三類
				農5	第五類		

N

0 250 500 公尺

96194010 尼克列(一) 第537頁	96191001 草古安山(四) 第538頁	96191002 草古安山(一) 第539頁
96194020 尼克列(二) 第557頁	96191011 草古安山(三) 第558頁	96191012 草古安山(二) 第559頁
96194030 玉里山北部(一) 第578頁	96191021 他尾羅山(四) 第579頁	96191022 他尾羅山(一) 第580頁

花蓮縣
卓溪鄉

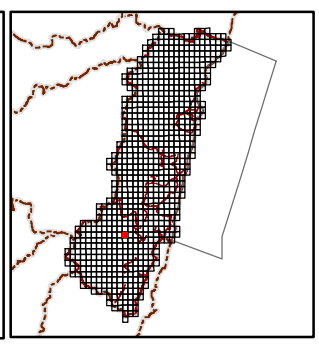

繪製日期：112年2月3日

草古安山(二)

花蓮縣國土功能分區圖

96191012

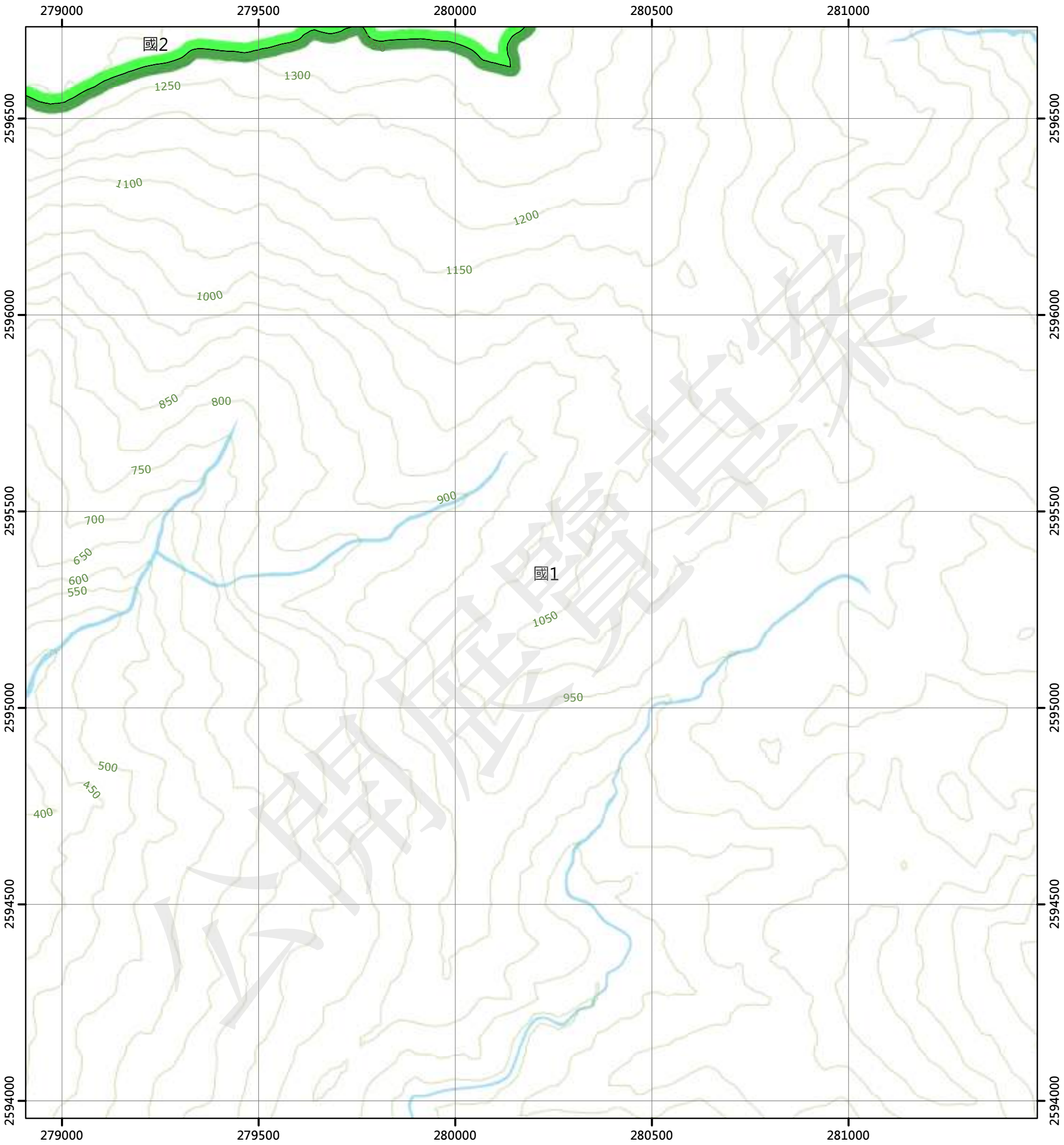

圖例

國土保育地區		海洋資源地區		農業發展地區		城鄉發展地區	
國1	第一類	海1-1	第一類之一	農1	第一類	城1	第一類
國2	第二類	海1-2	第一類之二	農2	第二類	城2-1	第二類之一
國3	第三類	海1-3	第一類之三	農3	第三類	城2-2	第二類之二
國4	第四類	海2	第二類	農4	第四類	城2-3	第二類之三
		海3	第三類	農4(原)	第四類	城3	第三類
				農5	第五類		

N

0 250 500 公尺

96191001 草古安山(四) 第538頁	96191002 草古安山(一) 第539頁	96191003 紅葉內溫泉 第540頁
96191011 草古安山(三) 第558頁	96191012 草古安山(二) 第559頁	96191013 迪佳山 第560頁
96191021 他尾羅山(四) 第579頁	96191022 他尾羅山(一) 第580頁	96191023 山里 第581頁

花蓮縣
卓溪鄉

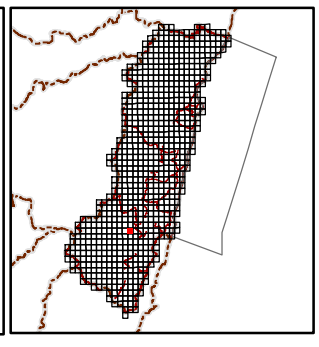

繪製日期：112年2月3日

迪佳山

花蓮縣國土功能分區圖

96191013

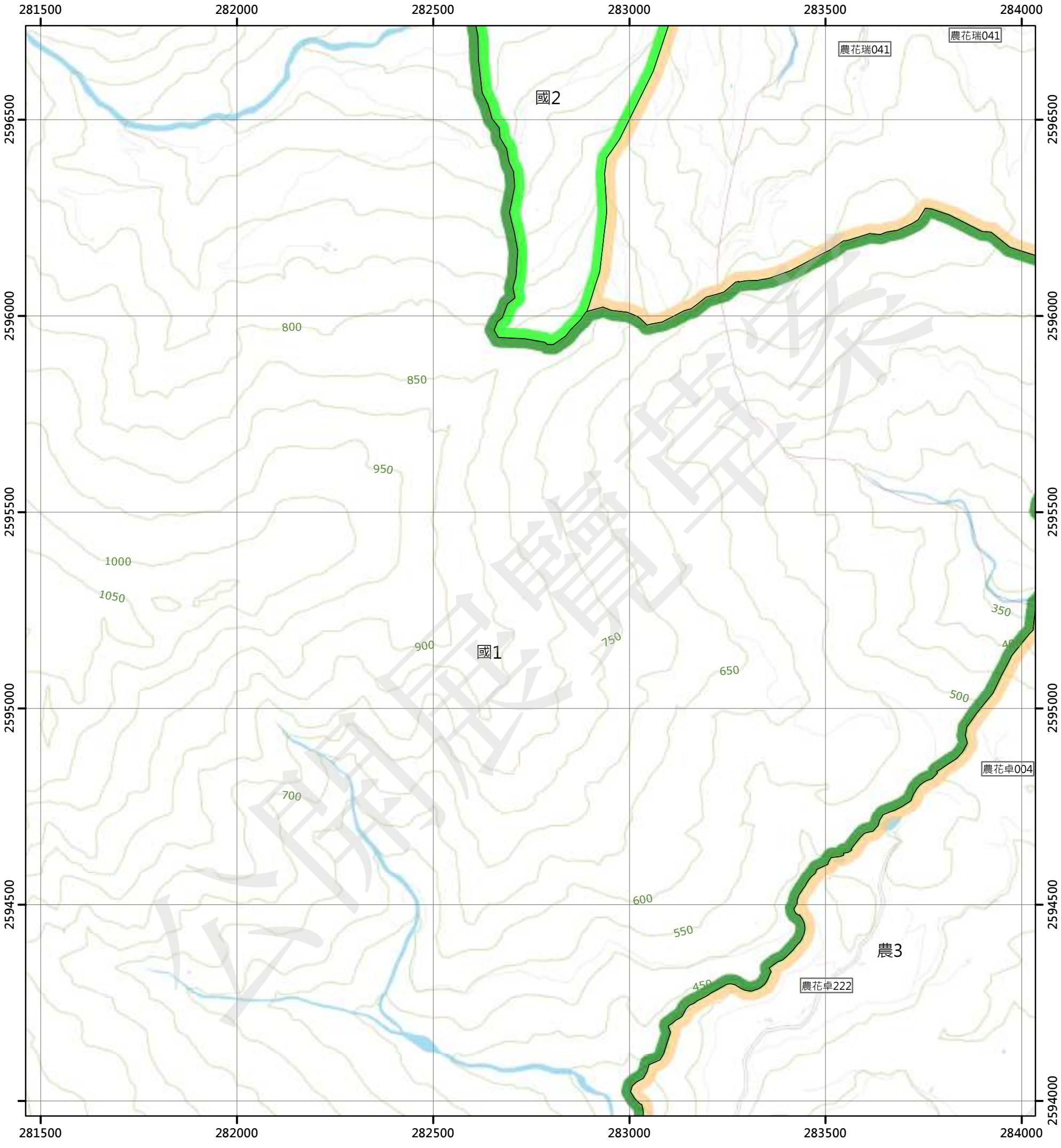

圖例

國土保育地區	海洋資源地區	農業發展地區	城鄉發展地區
國1 第一類	海1-1 第一類之一	農1 第一類	城1 第一類
國2 第二類	海1-2 第一類之二	農2 第二類	城2-1 第二類之一
國3 第三類	海1-3 第一類之三	農3 第三類	城2-2 第二類之二
國4 第四類	海2 第二類	農4 第四類	城2-3 第二類之三
	海3 第三類	農4(原) 第四類	城3 第三類
		農5 第五類	

N

0 250 500 公尺

96191002 草古安山(一) 第539頁	96191003 紅葉內溫泉 第540頁	96191004 紅葉 第541頁
96191012 草古安山(二) 第559頁	96191013 迪佳山 第560頁	96191014 掃叭頂 第561頁
96191022 他尾蘿山(一) 第580頁	96191023 山里 第581頁	96191024 三民 第582頁

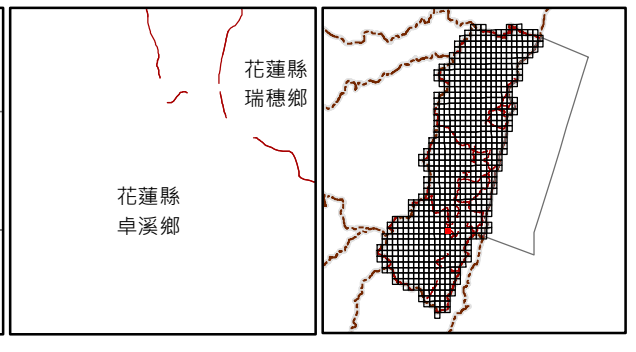

繪製日期：112年2月3日

掃叭頂

花蓮縣國土功能分區圖

96191014

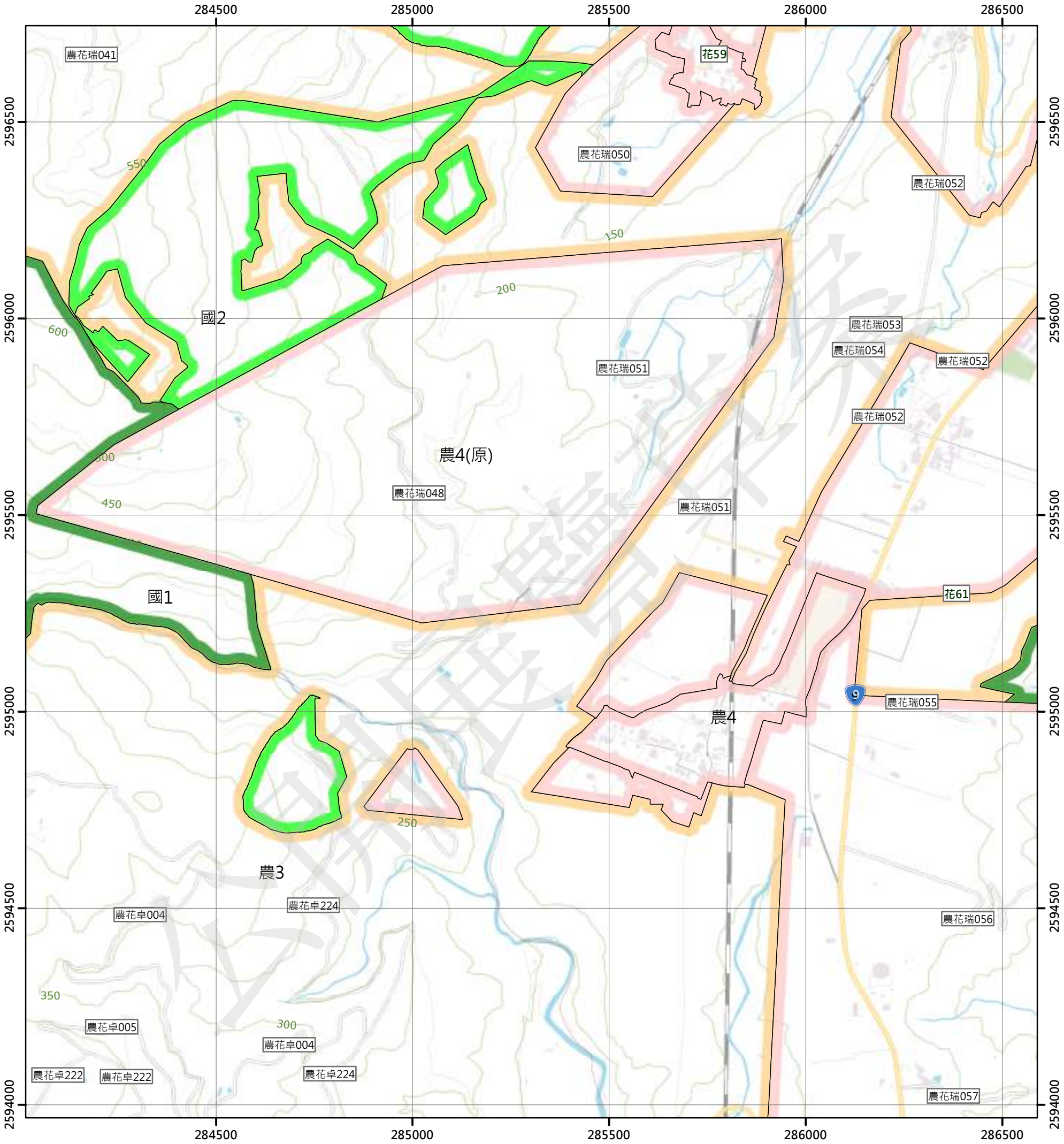

圖例

國土保育地區		海洋資源地區		農業發展地區		城鄉發展地區	
國1	第一類	海1-1	第一類之一	農1	第一類	城1	第一類
國2	第二類	海1-2	第一類之二	農2	第二類	城2-1	第二類之一
國3	第三類	海1-3	第一類之三	農3	第三類	城2-2	第二類之二
國4	第四類	海2	第二類	農4	第四類	城2-3	第二類之三
		海3	第三類	農4(原)	第四類	城3	第三類
				農5	第五類		

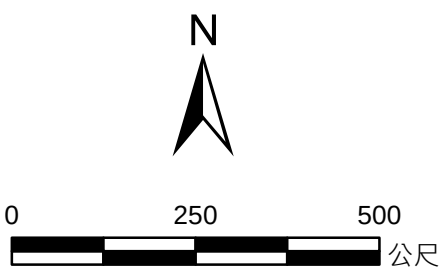

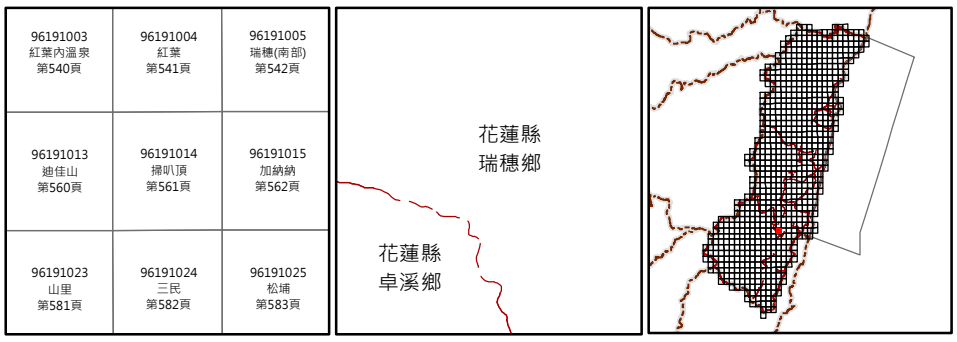

繪製日期：112年2月3日

加納納

花蓮縣國土功能分區圖

96191015

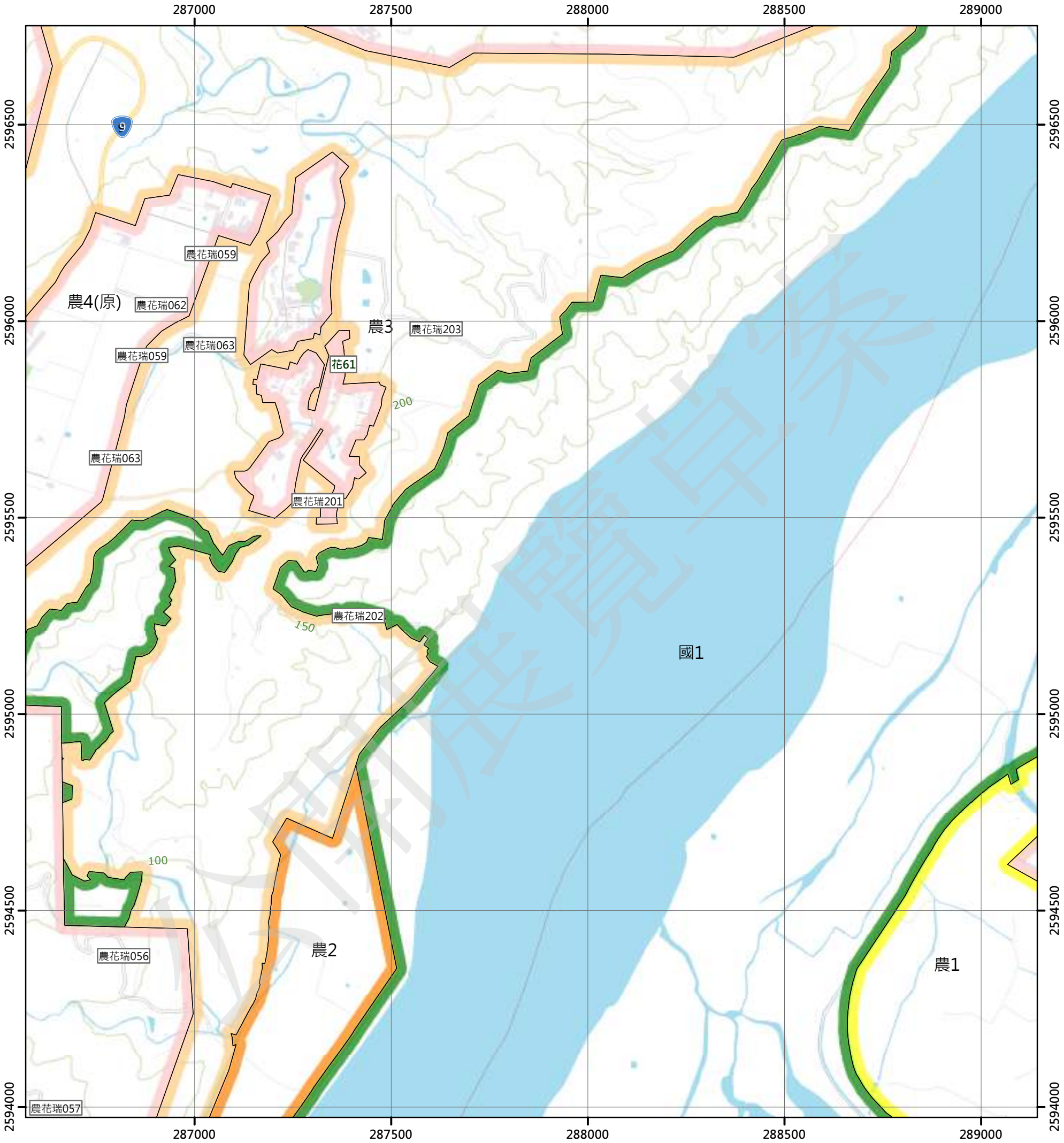

圖例

國土保育地區	海洋資源地區	農業發展地區	城鄉發展地區
國1 第一類	海1-1 第一類之一	農1 第一類	城1 第一類
國2 第二類	海1-2 第一類之二	農2 第二類	城2-1 第二類之一
國3 第三類	海1-3 第一類之三	農3 第三類	城2-2 第二類之二
國4 第四類	海2 第二類	農4 第四類	城2-3 第二類之三
	海3 第三類	農4(原) 第四類	城3 第三類
		農5 第五類	

N

0 250 500 公尺

96191004 紅葉 第541頁	96191005 瑞穗(南部) 第542頁	96191006 瑞穗(東部) 第543頁
96191014 掃叭頂 第561頁	96191015 加納納 第562頁	96191016 春日 第563頁
96191024 三民 第582頁	96191025 松埔 第583頁	96191026 溪埔 第584頁

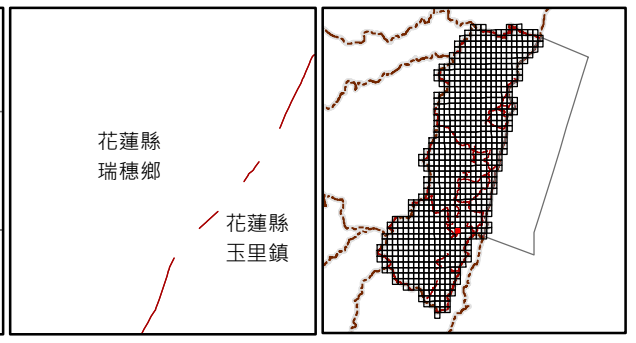

繪製日期：112年2月3日

春日

花蓮縣國土功能分區圖

96191016

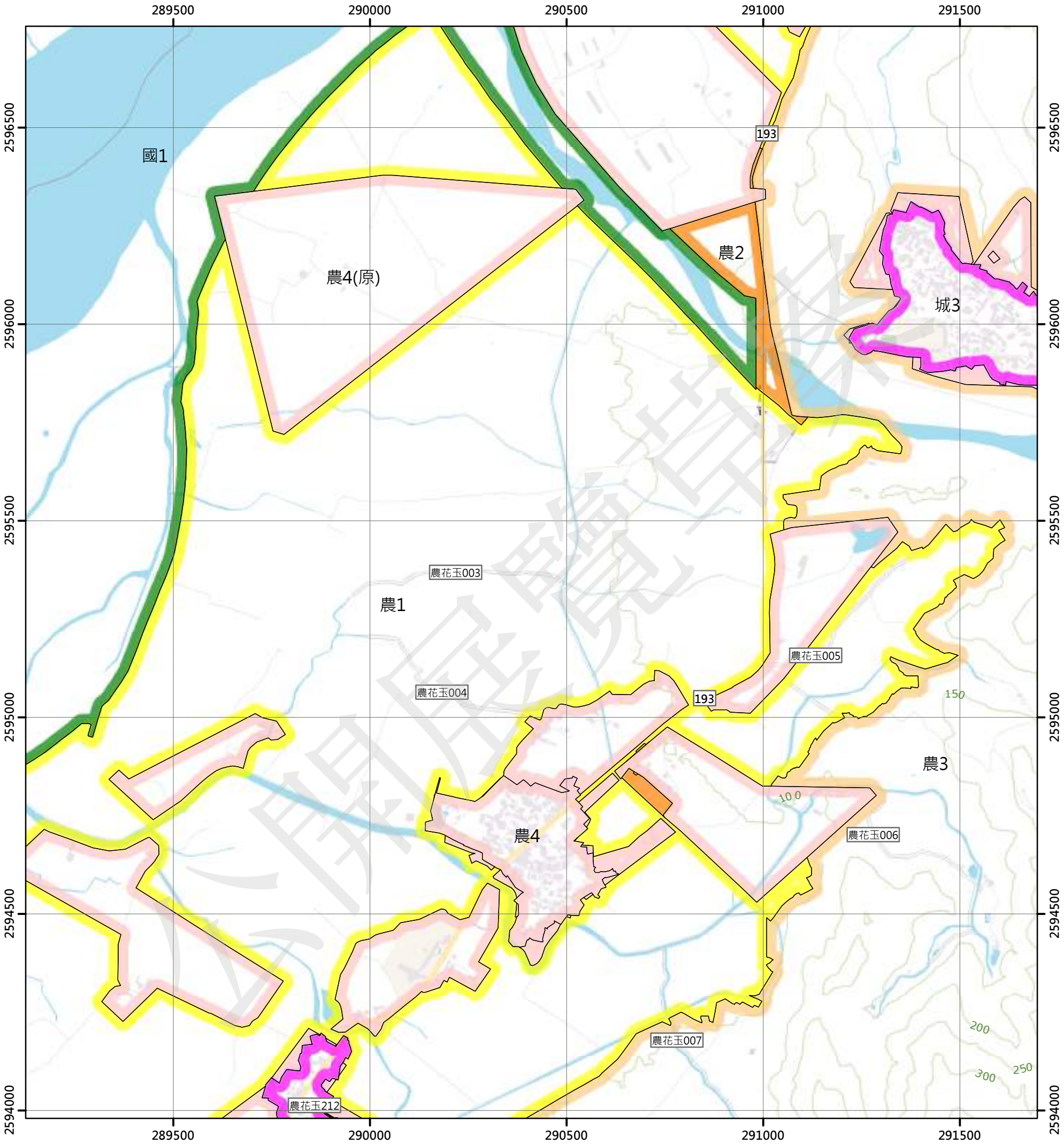

圖例

國土保育地區		海洋資源地區		農業發展地區		城鄉發展地區	
國1	第一類	海1-1	第一類之一	農1	第一類	城1	第一類
國2	第二類	海1-2	第一類之二	農2	第二類	城2-1	第二類之一
國3	第三類	海1-3	第一類之三	農3	第三類	城2-2	第二類之二
國4	第四類	海2	第二類	農4	第四類	城2-3	第二類之三
		海3	第三類	農4(原)	第四類	城3	第三類
				農5	第五類		

N

0 250 500 公尺

96191005 瑞穗(南部) 第542頁	96191006 瑞穗(東部) 第543頁	96191007 猴子山 第544頁
96191015 加納納 第562頁	96191016 春日 第563頁	96191017 頂仔老 第564頁
96191025 松埔 第583頁	96191026 溪埔 第584頁	96191027 金安田 第585頁

花蓮縣
玉里鎮

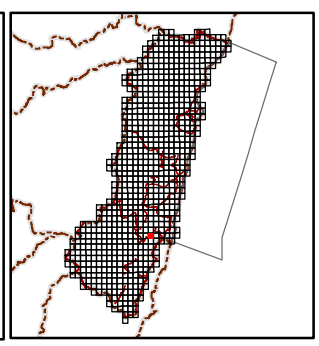

繪製日期：112年2月3日

頂仔老

花蓮縣國土功能分區圖

96191017

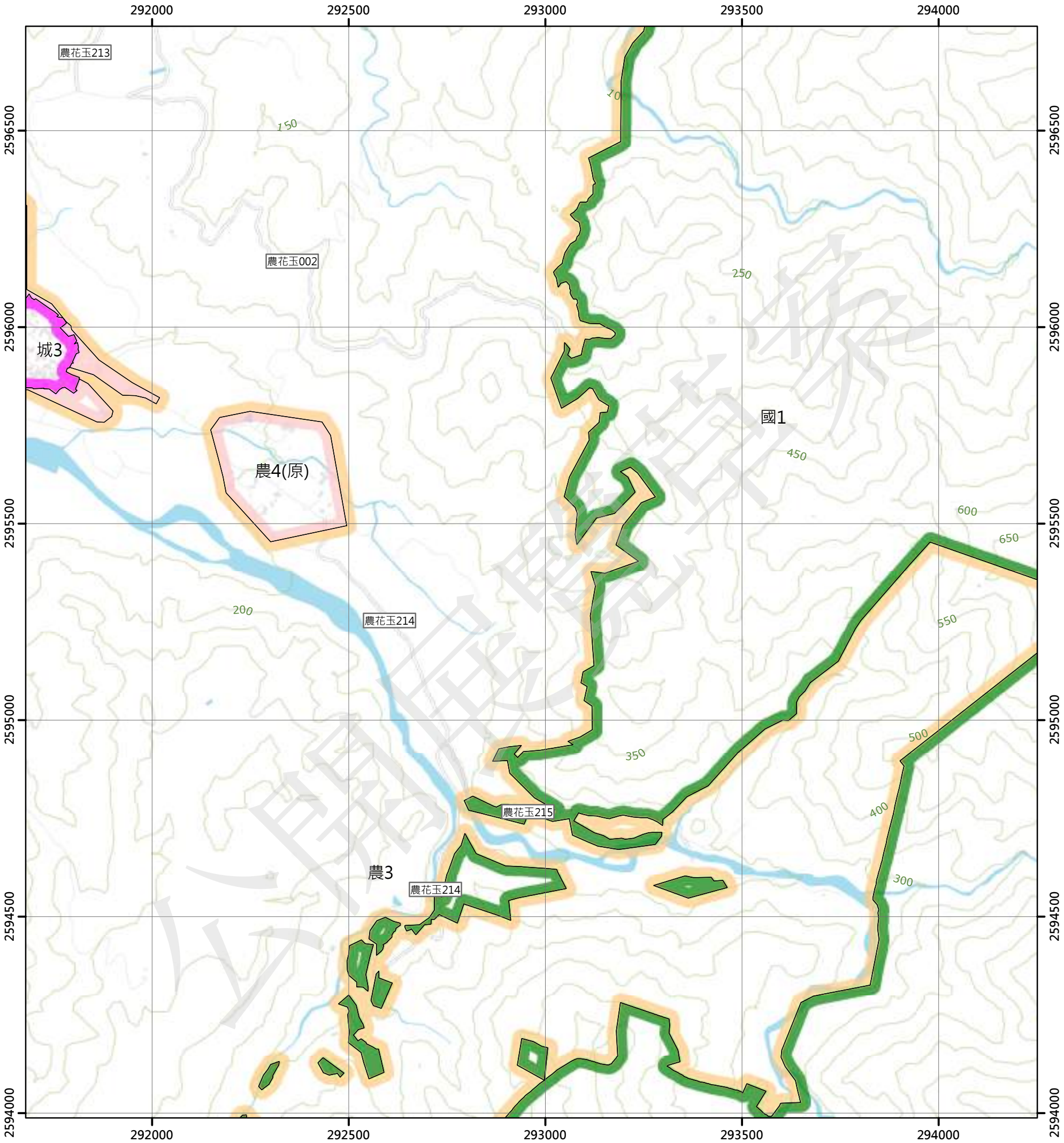

圖例

國土保育地區		海洋資源地區		農業發展地區		城鄉發展地區	
國1	第一類	海1-1	第一類之一	農1	第一類	城1	第一類
國2	第二類	海1-2	第一類之二	農2	第二類	城2-1	第二類之一
國3	第三類	海1-3	第一類之三	農3	第三類	城2-2	第二類之二
國4	第四類	海2	第二類	農4	第四類	城2-3	第二類之三
		海3	第三類	農4(原)	第四類	城3	第三類
				農5	第五類		

N

0 250 500 公尺

96191006 瑞穗(東部) 第543頁	96191007 猴子山 第544頁	96191008 里牙津山 第545頁
96191016 春日 第563頁	96191017 頂仔老 第564頁	96191018 織羅山北部 第565頁
96191026 溪埔 第584頁	96191027 金安田 第585頁	96191028 織羅山 第586頁

花蓮縣
玉里鎮

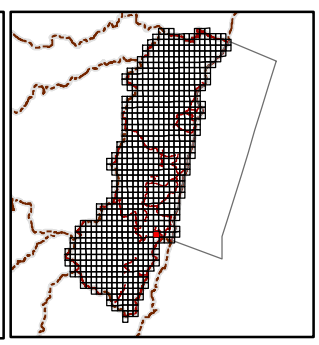

繪製日期：112年2月3日

織羅山北部

花蓮縣國土功能分區圖

96191018

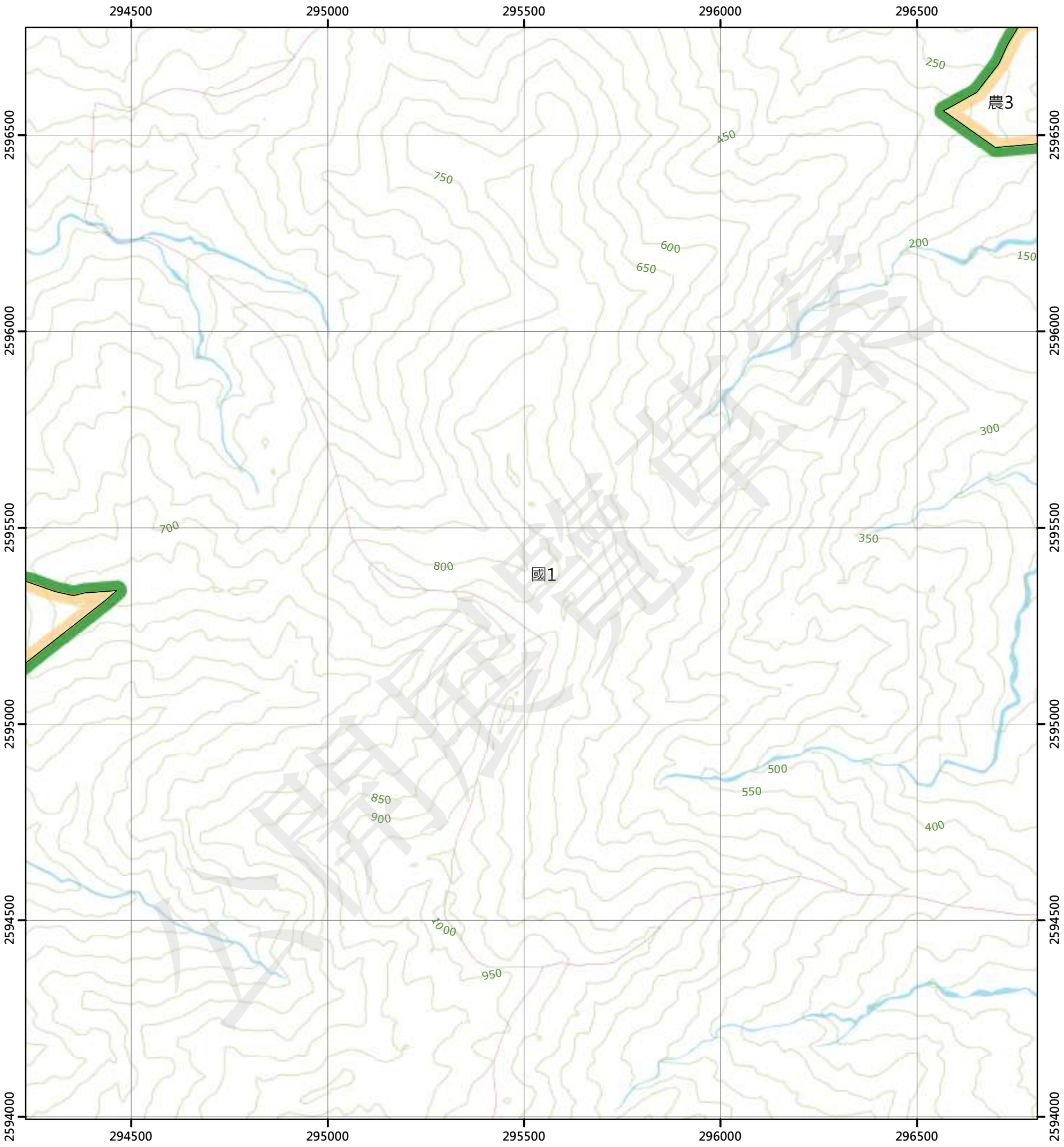

圖例

國土保育地區		海洋資源地區		農業發展地區		城鄉發展地區	
國1	第一類	海1-1	第一類之一	農1	第一類	城1	第一類
國2	第二類	海1-2	第一類之二	農2	第二類	城2-1	第二類之一
國3	第三類	海1-3	第一類之三	農3	第三類	城2-2	第二類之二
國4	第四類	海2	第二類	農4	第四類	城2-3	第二類之三
		海3	第三類	農4(原)	第四類	城3	第三類
				農5	第五類		

N

0 250 500 公尺

96191007 猴子山 第544頁	96191008 里牙津山 第545頁	96191009 灣潭 第546頁
96191017 頂仔老 第564頁	96191018 織羅山北部 第565頁	96191019 納納山 第566頁
96191027 金安田 第585頁	96191028 織羅山 第586頁	96191029 北溪 第587頁

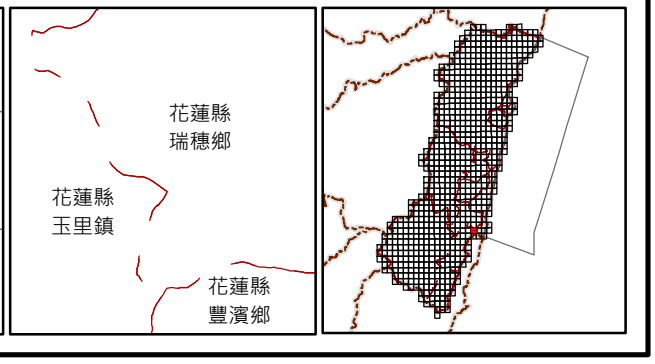

繪製日期：112年2月3日

納納山

花蓮縣國土功能分區圖

96191019

297000 297500 298000 298500 299000

2596500 2596000 2595500 2595000 2594500

農花濱020 農4(原) 花64 國4 城1 農花濱201 國2 國1 農3

0 150 50 100 200 300 350 400 450 500 250

圖例

國土保育地區		海洋資源地區		農業發展地區		城鄉發展地區	
國1	第一類	海1-1	第一類之一	農1	第一類	城1	第一類
國2	第二類	海1-2	第一類之二	農2	第二類	城2-1	第二類之一
國3	第三類	海1-3	第一類之三	農3	第三類	城2-2	第二類之二
國4	第四類	海2	第二類	農4	第四類	城2-3	第二類之三
		海3	第三類	農4(原)	第四類	城3	第三類
				農5	第五類		

N

0 250 500 公尺

96191008 里牙津山 第545頁	96191009 灣潭 第546頁	96191010 港口 第547頁
96191018 織羅山北部 第565頁	96191019 納納山 第566頁	96191020 靜浦 第567頁
96191028 織羅山 第586頁	96191029 北溪 第587頁	96191030 大峰峰 第588頁

花蓮縣 瑞穗鄉

花蓮縣 豐濱鄉

繪製日期：112年2月3日

靜浦

花蓮縣國土功能分區圖

96191020

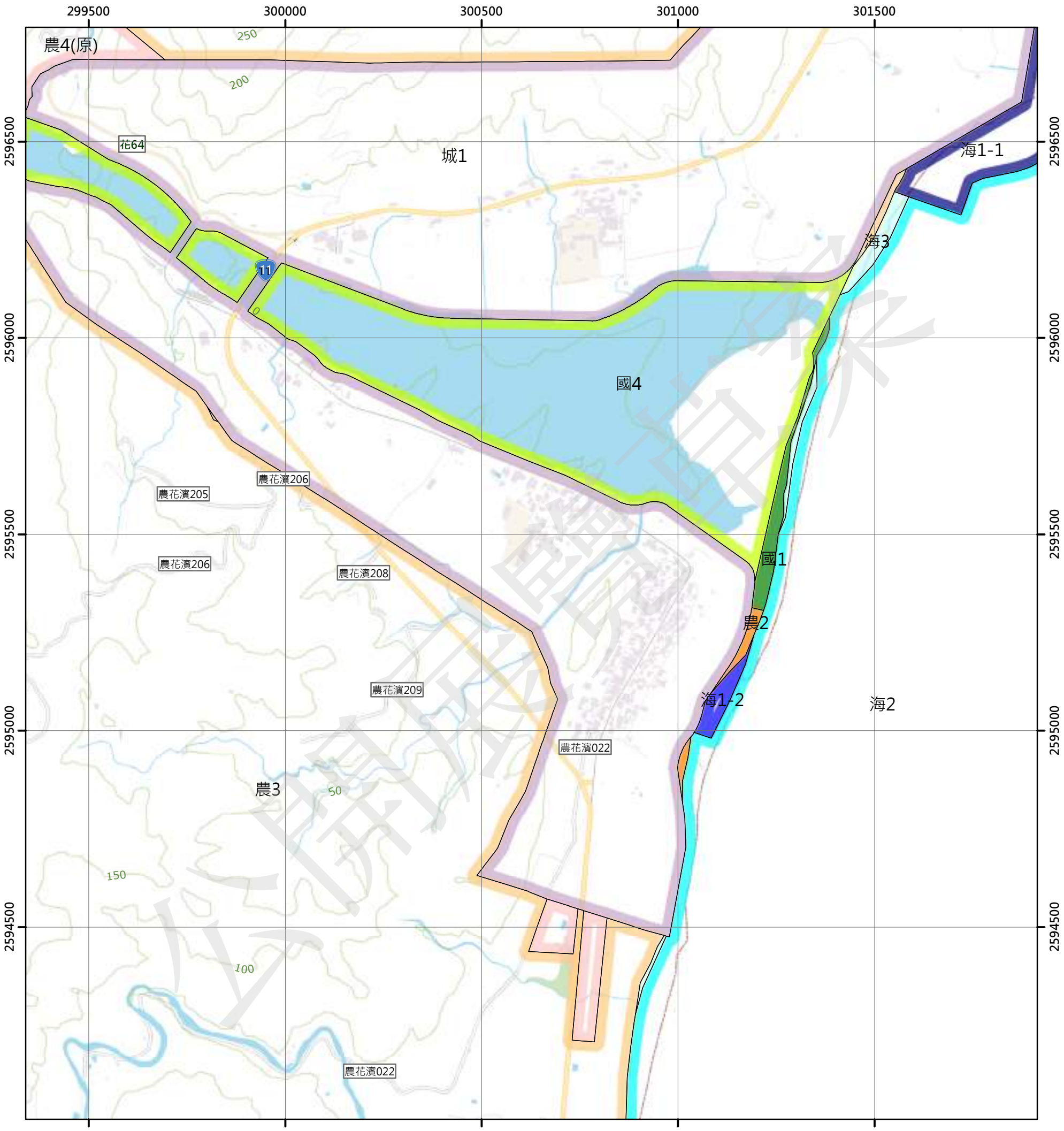

圖例

國土保育地區		海洋資源地區		農業發展地區		城鄉發展地區	
國1	第一類	海1-1	第一類之一	農1	第一類	城1	第一類
國2	第二類	海1-2	第一類之二	農2	第二類	城2-1	第二類之一
國3	第三類	海1-3	第一類之三	農3	第三類	城2-2	第二類之二
國4	第四類	海2	第二類	農4	第四類	城2-3	第二類之三
		海3	第三類	農4(原)	第四類	城3	第三類
				農5	第五類		

N

0 250 500 公尺

96191009 灣潭 第546頁	96191010 港口 第547頁	97194001 石梯坪 第548頁
96191019 納納山 第566頁	96191020 靜浦 第567頁	97194011 靜浦(一) 第568頁
96191029 北溪 第587頁	96191030 大峰峰 第588頁	

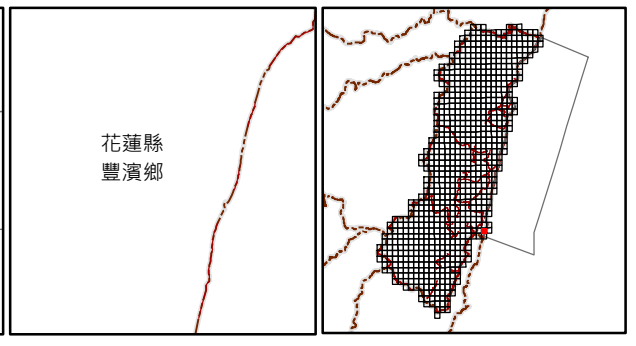

繪製日期：112年2月3日

靜浦(一)

花蓮縣國土功能分區圖

97194011

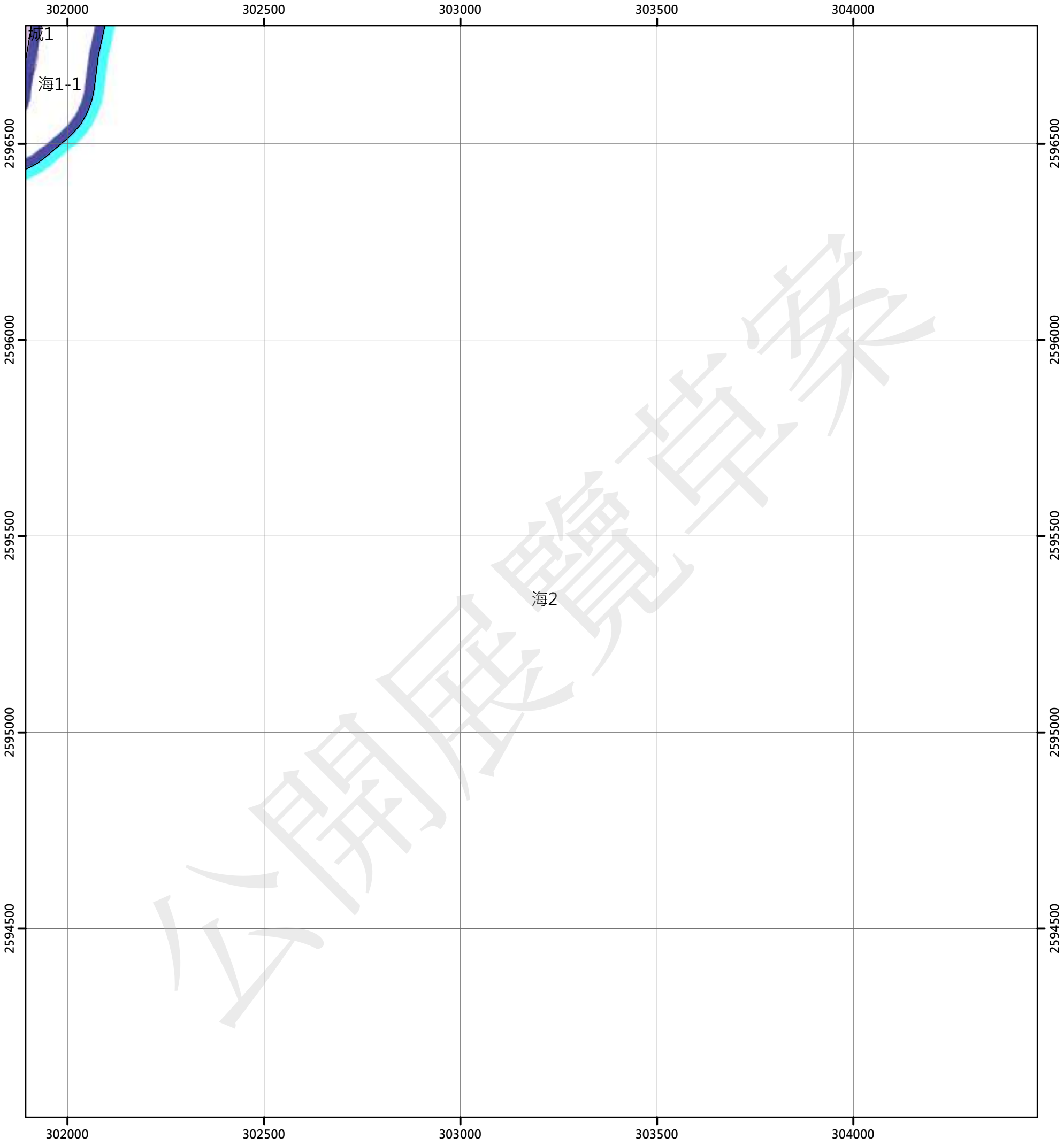

圖例

國土保育地區

- 國1 第一類
- 國2 第二類
- 國3 第三類
- 國4 第四類

海洋資源地區

- 海1-1 第一類之一
- 海1-2 第一類之二
- 海1-3 第一類之三
- 海2 第二類
- 海3 第三類

農業發展地區

- 農1 第一類
- 農2 第二類
- 農3 第三類
- 農4 第四類
- 農4(原) 第四類
- 農5 第五類

城鄉發展地區

- 城1 第一類
- 城2-1 第二類之一
- 城2-2 第二類之二
- 城2-3 第二類之三
- 城3 第三類

N

0 250 500 公尺



繪製日期：112年2月3日

尖山(四)

花蓮縣國土功能分區圖

96194021

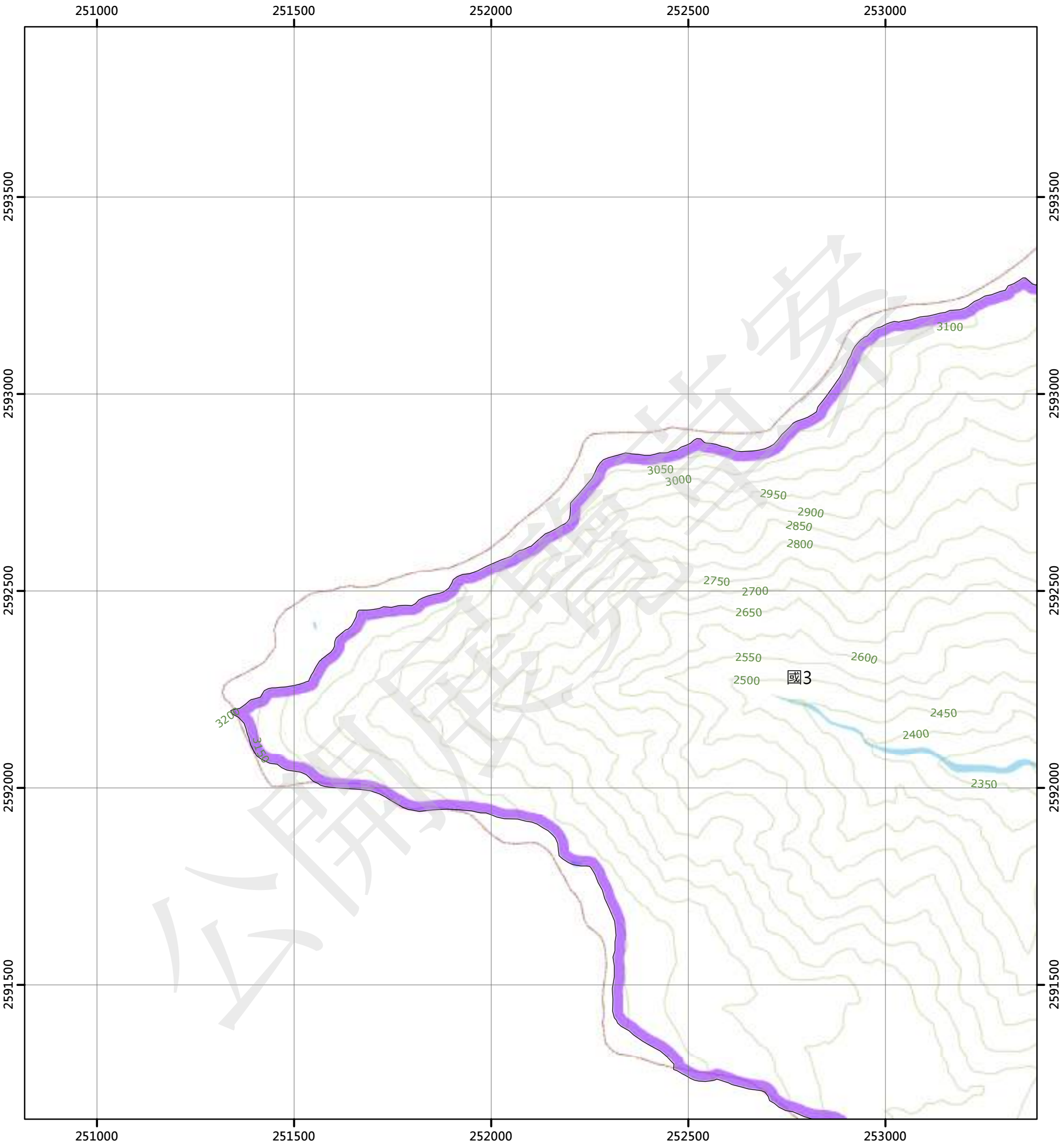

圖例

國土保育地區		海洋資源地區		農業發展地區		城鄉發展地區	
國1	第一類	海1-1	第一類之一	農1	第一類	城1	第一類
國2	第二類	海1-2	第一類之二	農2	第二類	城2-1	第二類之一
國3	第三類	海1-3	第一類之三	農3	第三類	城2-2	第二類之二
國4	第四類	海2	第二類	農4	第四類	城2-3	第二類之三
		海3	第三類	農4(原)	第四類	城3	第三類
				農5	第五類		

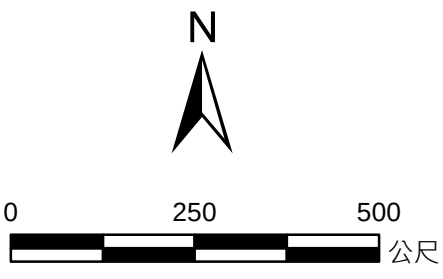

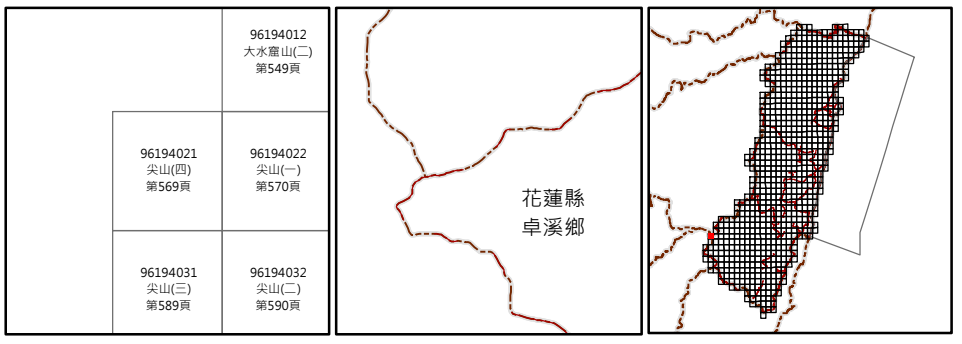

繪製日期：112年2月3日

尖山(一)

花蓮縣國土功能分區圖

96194022

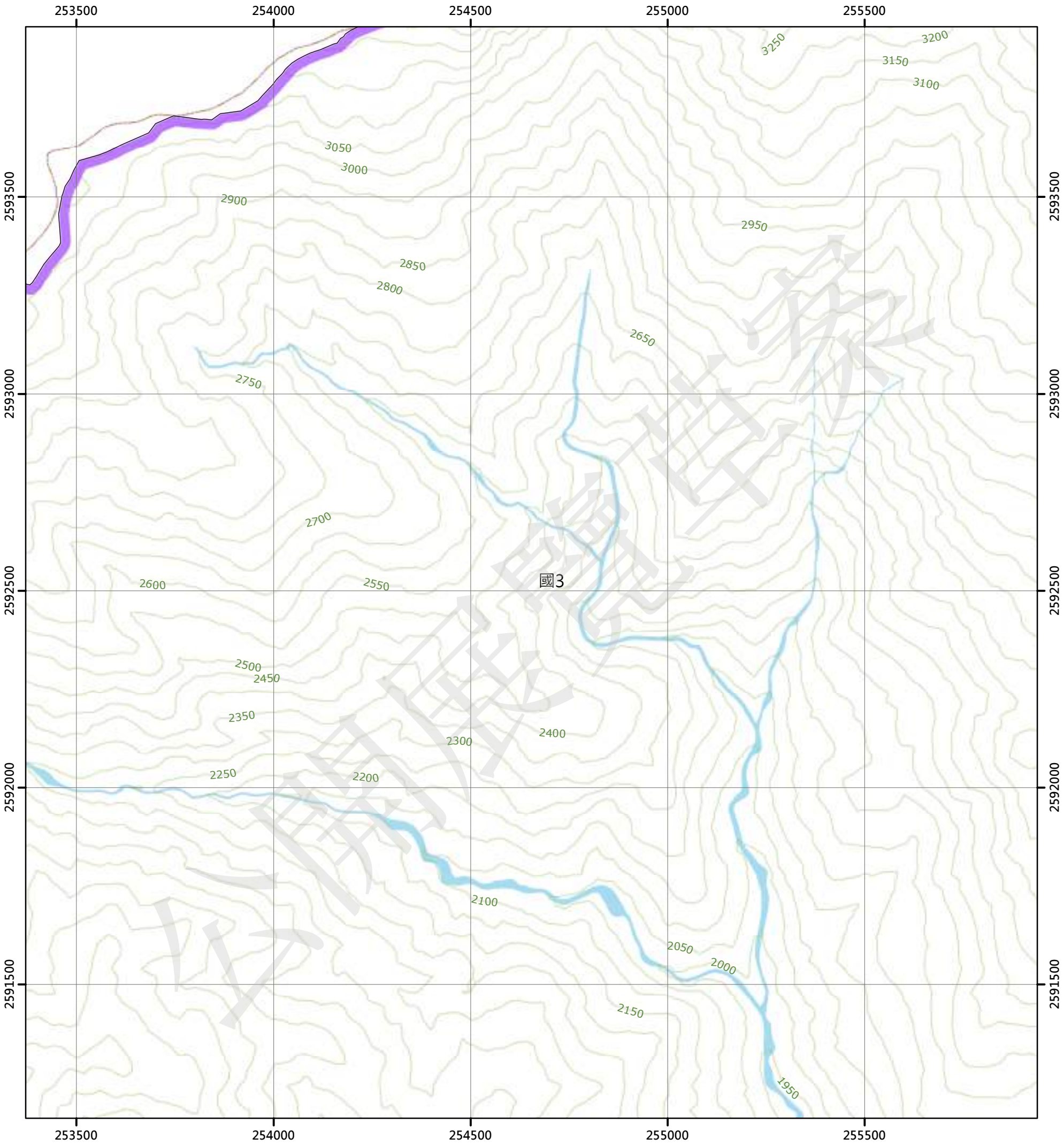

圖例

國土保育地區		海洋資源地區		農業發展地區		城鄉發展地區	
國1	第一類	海1-1	第一類之一	農1	第一類	城1	第一類
國2	第二類	海1-2	第一類之二	農2	第二類	城2-1	第二類之一
國3	第三類	海1-3	第一類之三	農3	第三類	城2-2	第二類之二
國4	第四類	海2	第二類	農4	第四類	城2-3	第二類之三
		海3	第三類	農4(原)	第四類	城3	第三類
				農5	第五類		

N

0 250 500 公尺

	96194012 大水窟山(二) 第549頁	96194013 米亞桑溪(三) 第550頁
96194021 尖山(四) 第569頁	96194022 尖山(一) 第570頁	96194023 米亞桑(四) 第571頁
96194031 尖山(三) 第589頁	96194032 尖山(二) 第590頁	96194033 米亞桑(三) 第591頁

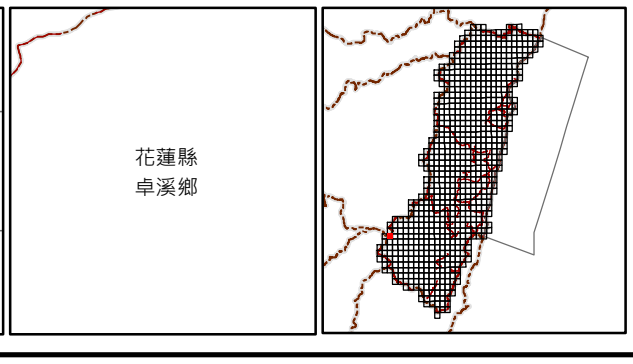

繪製日期：112年2月3日

米亞桑(四)

花蓮縣國土功能分區圖

96194023

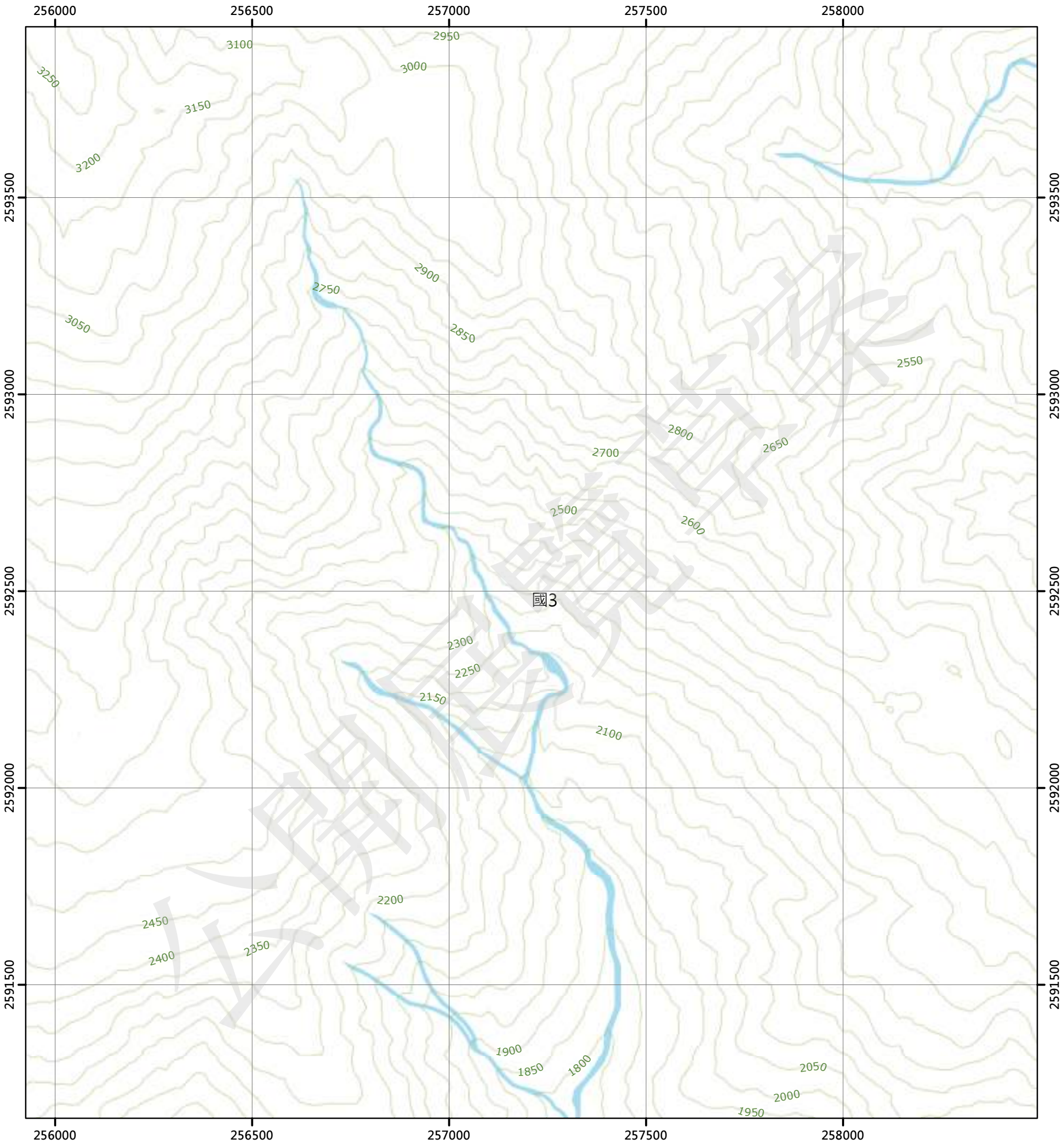

圖例

國土保育地區
- 國1 第一類
- 國2 第二類
- 國3 第三類
- 國4 第四類

海洋資源地區
- 海1-1 第一類之一
- 海1-2 第一類之二
- 海1-3 第一類之三
- 海2 第二類
- 海3 第三類

農業發展地區
- 農1 第一類
- 農2 第二類
- 農3 第三類
- 農4 第四類
- 農4(原) 第四類
- 農5 第五類

城鄉發展地區
- 城1 第一類
- 城2-1 第二類之一
- 城2-2 第二類之二
- 城2-3 第二類之三
- 城3 第三類

N

0 250 500 公尺

96194012 大水窟山(二) 第549頁	96194013 米亞桑溪(三) 第550頁	96194014 米亞桑溪(二) 第551頁
96194022 尖山(一) 第570頁	96194023 米亞桑(四) 第571頁	96194024 米亞桑(一) 第572頁
96194032 尖山(二) 第590頁	96194033 米亞桑(三) 第591頁	96194034 米亞桑(二) 第592頁

花蓮縣
卓溪鄉

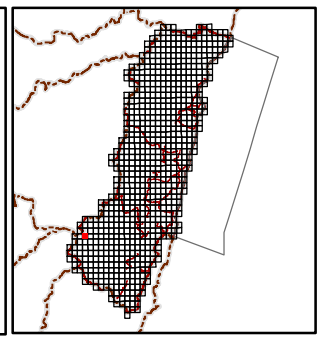

繪製日期：112年2月3日

米亞桑(一)

花蓮縣國土功能分區圖

96194024

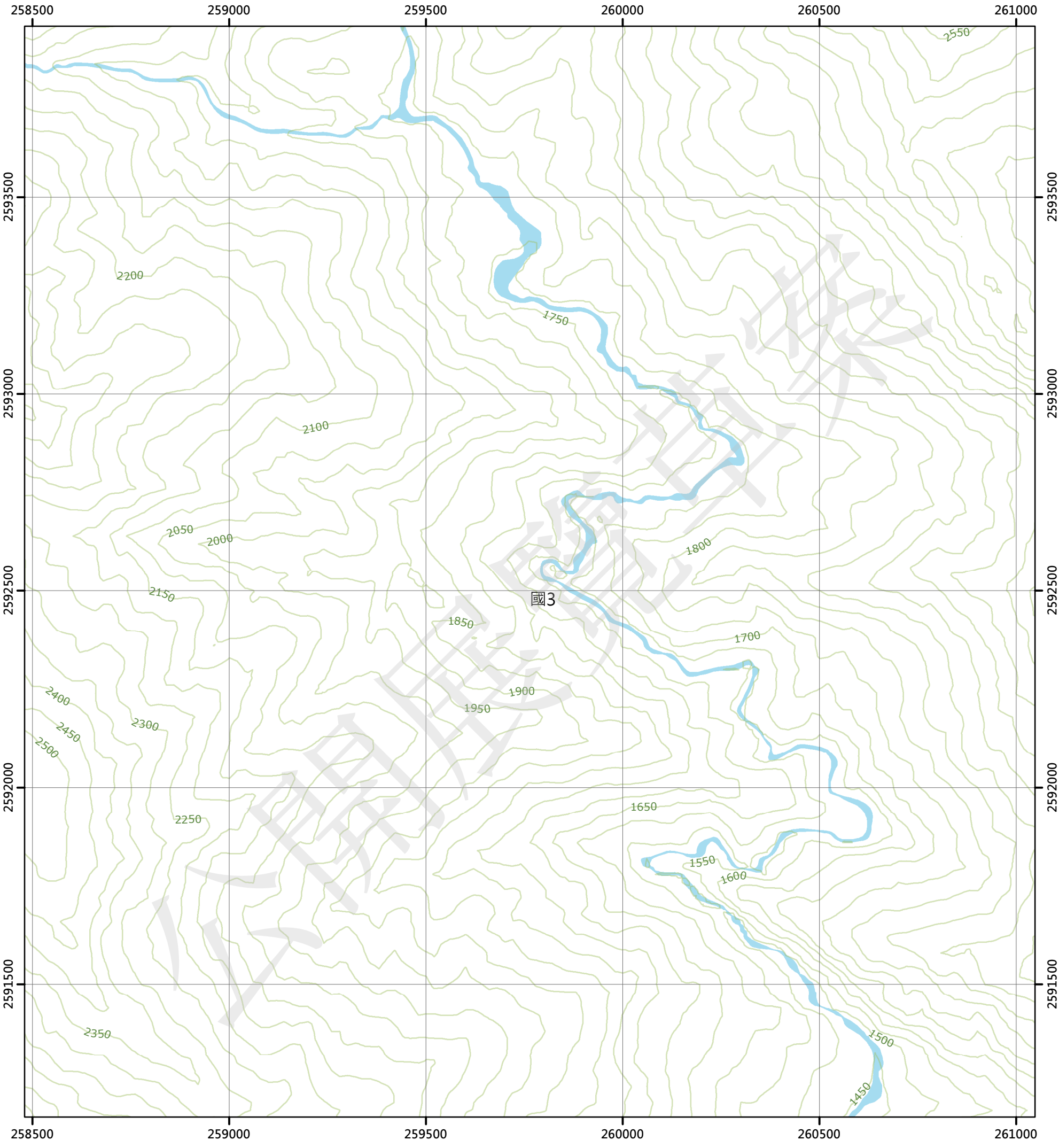

圖例

國土保育地區		海洋資源地區		農業發展地區		城鄉發展地區	
國1	第一類	海1-1	第一類之一	農1	第一類	城1	第一類
國2	第二類	海1-2	第一類之二	農2	第二類	城2-1	第二類之一
國3	第三類	海1-3	第一類之三	農3	第三類	城2-2	第二類之二
國4	第四類	海2	第二類	農4	第四類	城2-3	第二類之三
		海3	第三類	農4(原)	第四類	城3	第三類
				農5	第五類		

N

0 250 500 公尺

96194013 米亞桑溪(三) 第550頁	96194014 米亞桑溪(二) 第551頁	96194015 馬霍拉斯溪上游(三) 第552頁
96194023 米亞桑(四) 第571頁	96194024 米亞桑(一) 第572頁	96194025 馬西桑(四) 第573頁
96194033 米亞桑(三) 第591頁	96194034 米亞桑(二) 第592頁	96194035 馬西桑(三) 第593頁

花蓮縣
卓溪鄉

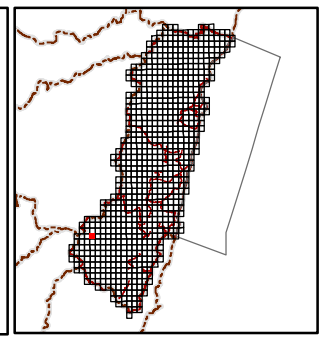

繪製日期：112年2月3日

馬西桑(四)

花蓮縣國土功能分區圖

96194025

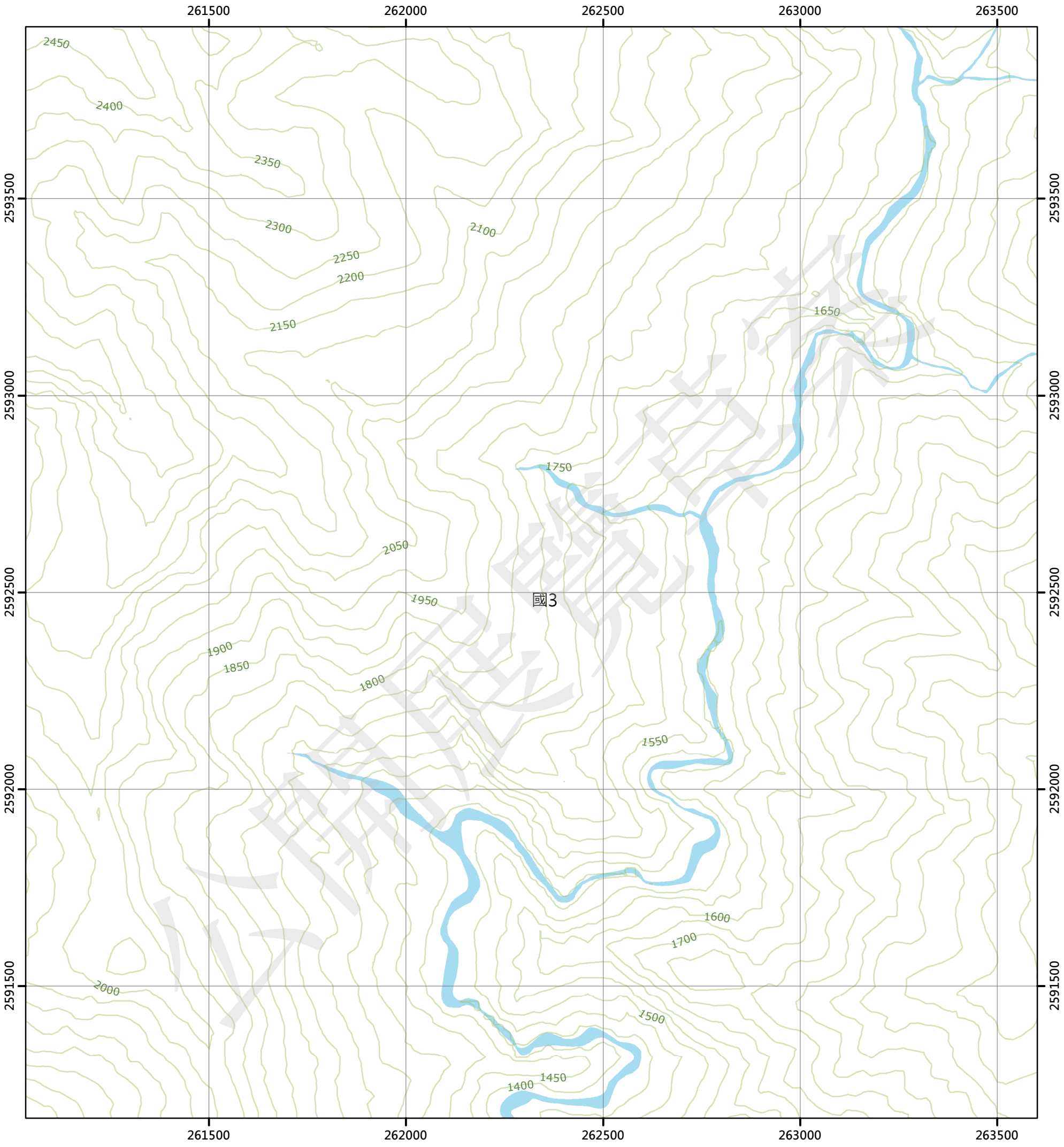

圖例

國土保育地區		海洋資源地區		農業發展地區		城鄉發展地區	
國1	第一類	海1-1	第一類之一	農1	第一類	城1	第一類
國2	第二類	海1-2	第一類之二	農2	第二類	城2-1	第二類之一
國3	第三類	海1-3	第一類之三	農3	第三類	城2-2	第二類之二
國4	第四類	海2	第二類	農4	第四類	城2-3	第二類之三
		海3	第三類	農4(原)	第四類	城3	第三類
				農5	第五類		

N

0 250 500 公尺

96194014 米亞桑溪(二) 第551頁	96194015 馬霍拉斯溪上游(三) 第552頁	96194016 馬霍拉斯溪上游(二) 第553頁
96194024 米亞桑(一) 第572頁	96194025 馬西桑(四) 第573頁	96194026 馬西桑(一) 第574頁
96194034 米亞桑(二) 第592頁	96194035 馬西桑(三) 第593頁	96194036 馬西桑(二) 第594頁

花蓮縣
卓溪鄉

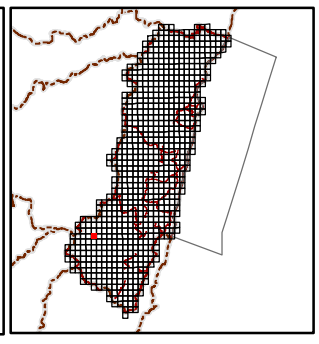

繪製日期：112年2月3日

馬西桑(一)

花蓮縣國土功能分區圖

96194026

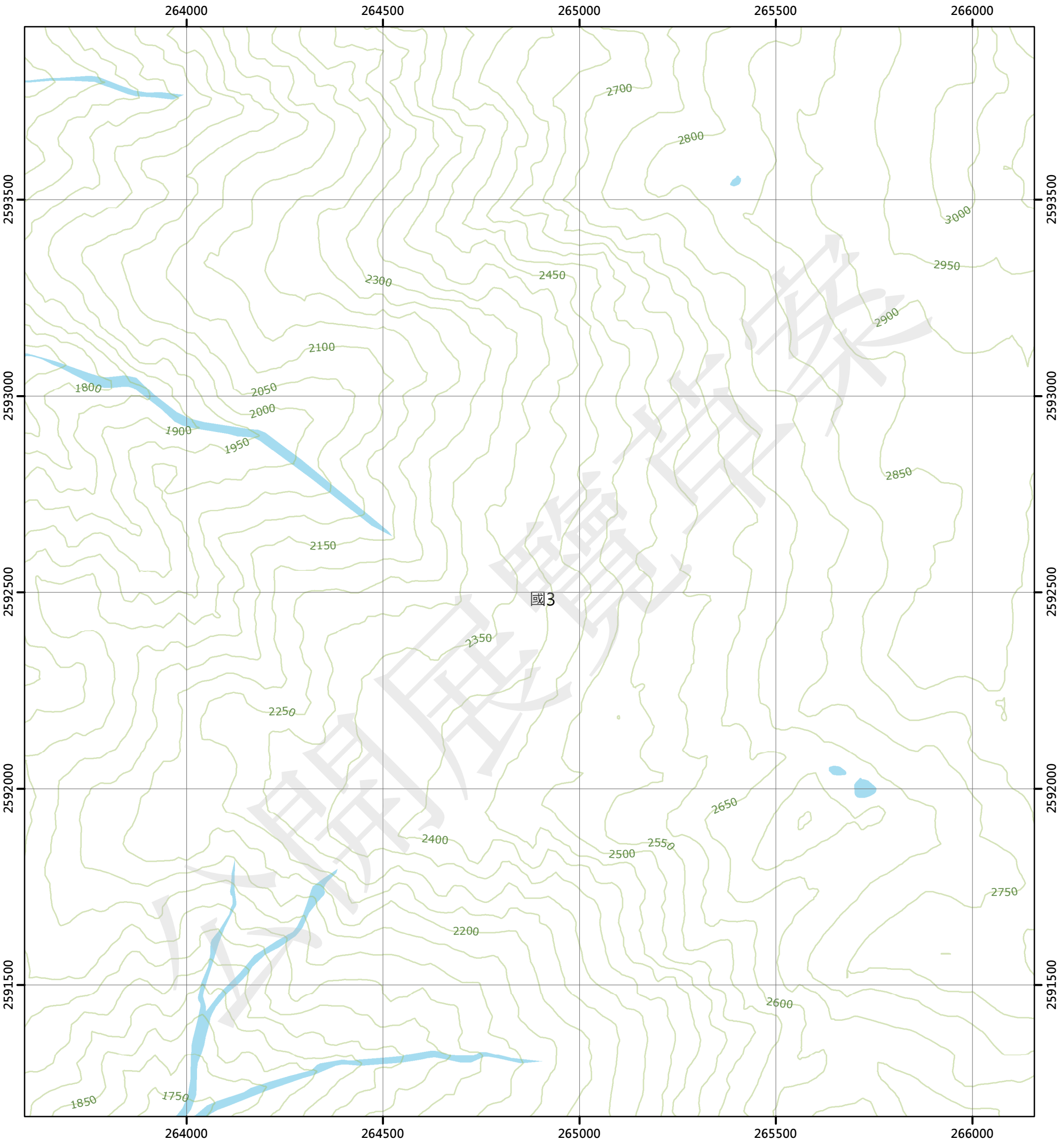

圖例

國土保育地區		海洋資源地區		農業發展地區		城鄉發展地區	
國1	第一類	海1-1	第一類之一	農1	第一類	城1	第一類
國2	第二類	海1-2	第一類之二	農2	第二類	城2-1	第二類之一
國3	第三類	海1-3	第一類之三	農3	第三類	城2-2	第二類之二
國4	第四類	海2	第二類	農4	第四類	城2-3	第二類之三
		海3	第三類	農4(原)	第四類	城3	第三類
				農5	第五類		

N

0 250 500 公尺

96194015 馬霍拉斯溪上游(三) 第552頁	96194016 馬霍拉斯溪上游(二) 第553頁	96194017 喀西帕南山 第554頁
96194025 馬西桑(四) 第573頁	96194026 馬西桑(一) 第574頁	96194027 塔洛木(四) 第575頁
96194035 馬西桑(三) 第593頁	96194036 馬西桑(二) 第594頁	96194037 塔洛木(三) 第595頁

花蓮縣
卓溪鄉

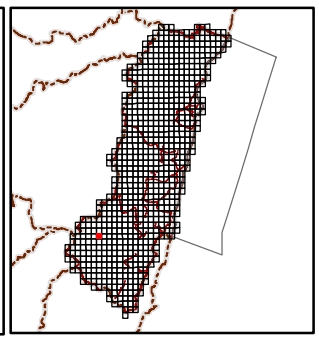

繪製日期：112年2月3日

塔洛木(四)

花蓮縣國土功能分區圖

96194027

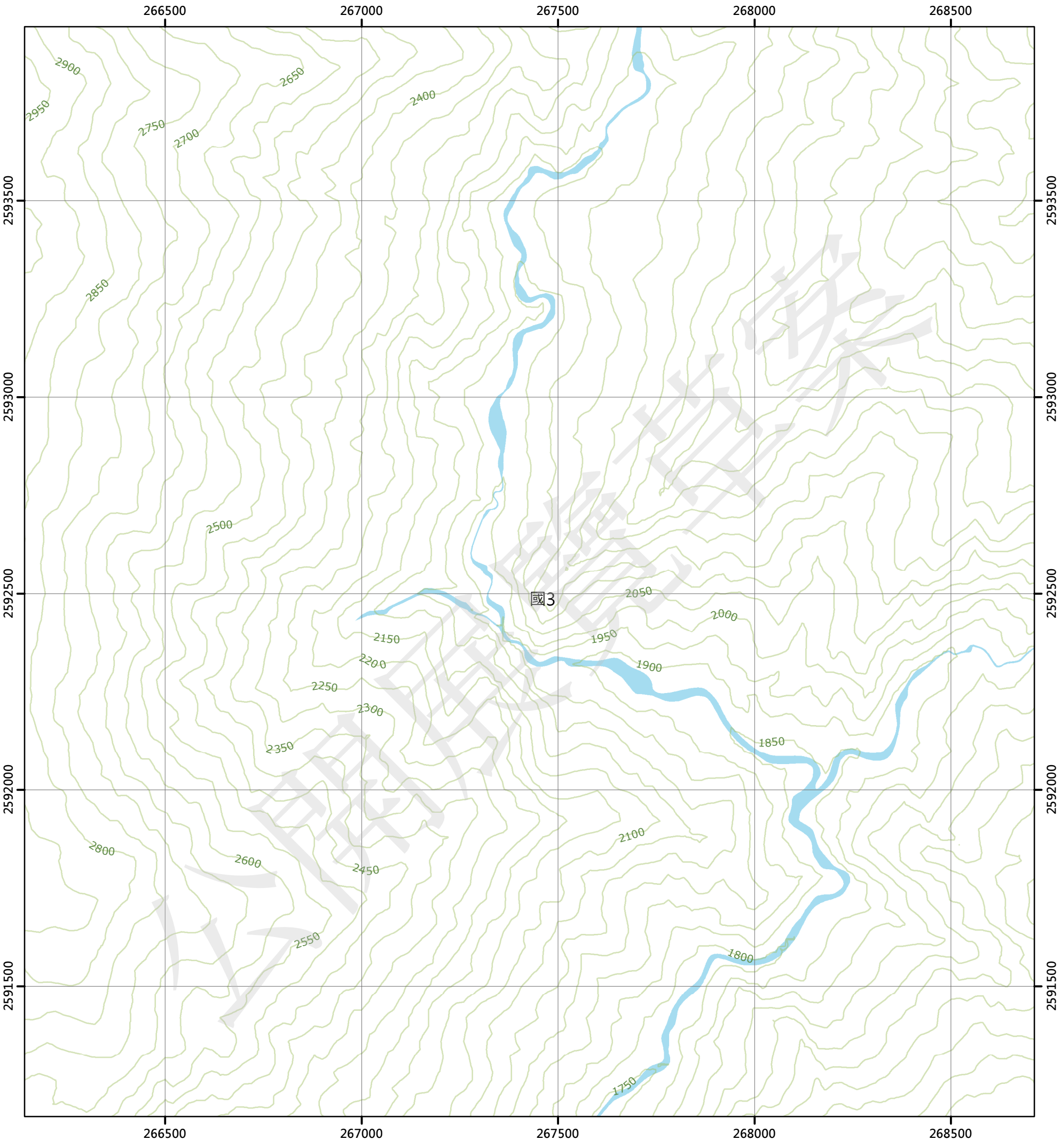

圖例

國土保育地區		海洋資源地區		農業發展地區		城鄉發展地區	
國1	第一類	海1-1	第一類之一	農1	第一類	城1	第一類
國2	第二類	海1-2	第一類之二	農2	第二類	城2-1	第二類之一
國3	第三類	海1-3	第一類之三	農3	第三類	城2-2	第二類之二
國4	第四類	海2	第二類	農4	第四類	城2-3	第二類之三
		海3	第三類	農4(原)	第四類	城3	第三類
				農5	第五類		

N

0 250 500 公尺

96194016 馬霍拉斯溪上游(二) 第553頁	96194017 喀西伯南山 第554頁	96194018 喀西伯南山(二) 第555頁
96194026 馬西縣(一) 第574頁	96194027 塔洛木(四) 第575頁	96194028 塔洛木(一) 第576頁
96194036 馬西縣(二) 第594頁	96194037 塔洛木(三) 第595頁	96194038 塔洛木(二) 第596頁

花蓮縣
卓溪鄉

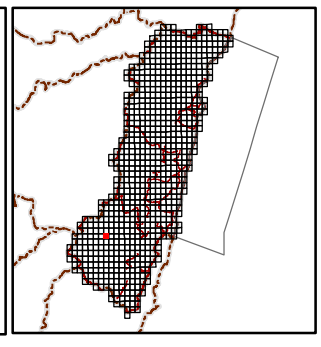

繪製日期：112年2月3日

塔洛木(一)

花蓮縣國土功能分區圖

96194028

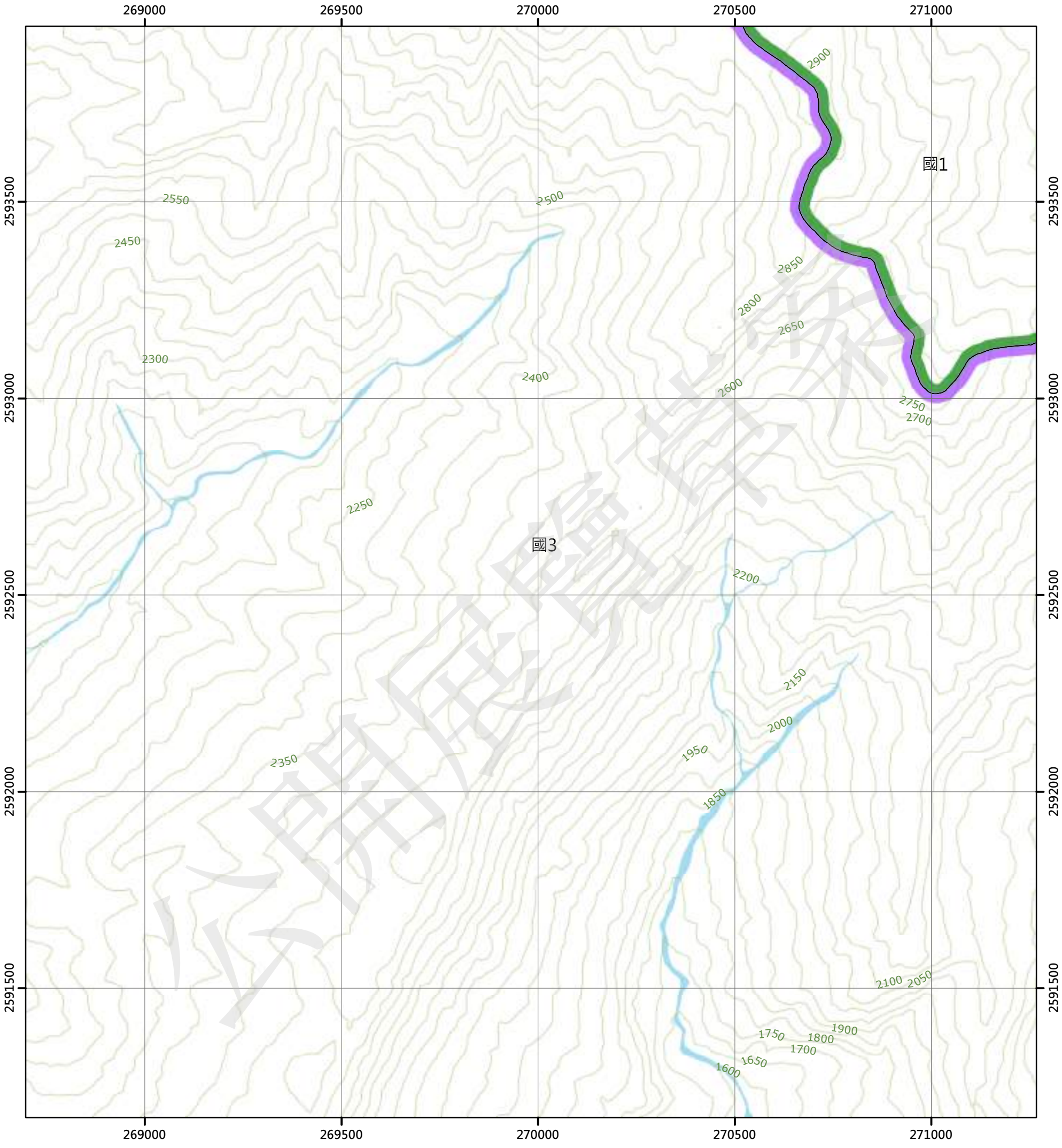

圖例

國土保育地區		海洋資源地區		農業發展地區		城鄉發展地區	
國1	第一類	海1-1	第一類之一	農1	第一類	城1	第一類
國2	第二類	海1-2	第一類之二	農2	第二類	城2-1	第二類之一
國3	第三類	海1-3	第一類之三	農3	第三類	城2-2	第二類之二
國4	第四類	海2	第二類	農4	第四類	城2-3	第二類之三
		海3	第三類	農4(原)	第四類	城3	第三類
				農5	第五類		

N

0 250 500 公尺

96194017 喀西伯南山 第554頁	96194018 喀西伯南山(二) 第555頁	96194019 尼克列(三) 第556頁
96194027 塔洛木(四) 第575頁	96194028 塔洛木(一) 第576頁	96194029 玉里山北部(四) 第577頁
96194037 塔洛木(三) 第595頁	96194038 塔洛木(二) 第596頁	96194039 玉里山北部(三) 第597頁

花蓮縣
卓溪鄉

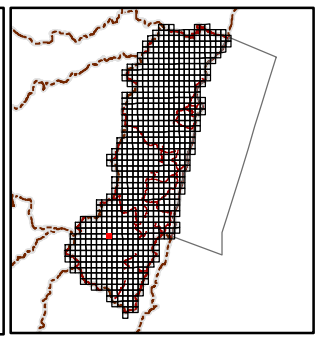

繪製日期：112年2月3日

玉里山北部(四)

花蓮縣國土功能分區圖

96194029

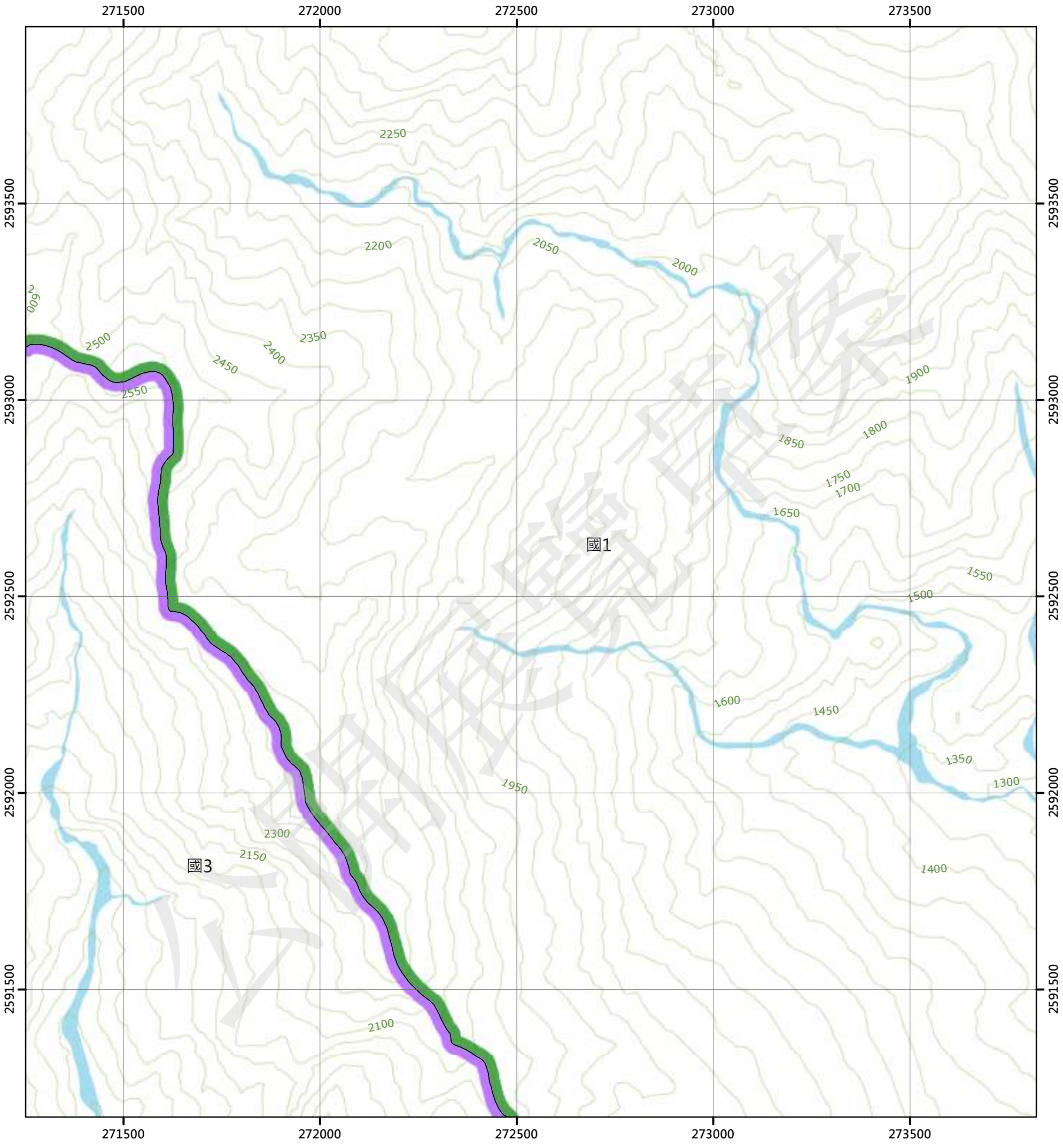

圖例

國土保育地區		海洋資源地區		農業發展地區		城鄉發展地區	
國1	第一類	海1-1	第一類之一	農1	第一類	城1	第一類
國2	第二類	海1-2	第一類之二	農2	第二類	城2-1	第二類之一
國3	第三類	海1-3	第一類之三	農3	第三類	城2-2	第二類之二
國4	第四類	海2	第二類	農4	第四類	城2-3	第二類之三
		海3	第三類	農4(原)	第四類	城3	第三類
				農5	第五類		

N

0 250 500 公尺

96194018 喀西伯南山(二) 第555頁	96194019 尼克列(三) 第556頁	96194020 尼克列(二) 第557頁
96194028 塔洛木(一) 第576頁	96194029 玉里山北部(四) 第577頁	96194030 玉里山北部(一) 第578頁
96194038 塔洛木(二) 第596頁	96194039 玉里山北部(三) 第597頁	96194040 玉里山北部(二) 第598頁

花蓮縣
卓溪鄉

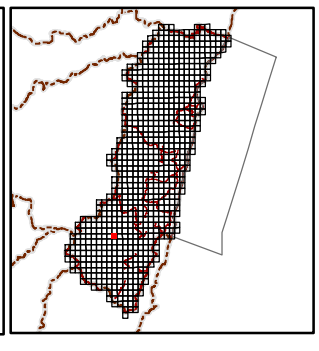

繪製日期：112年2月3日

玉里山北部(一)

花蓮縣國土功能分區圖

96194030

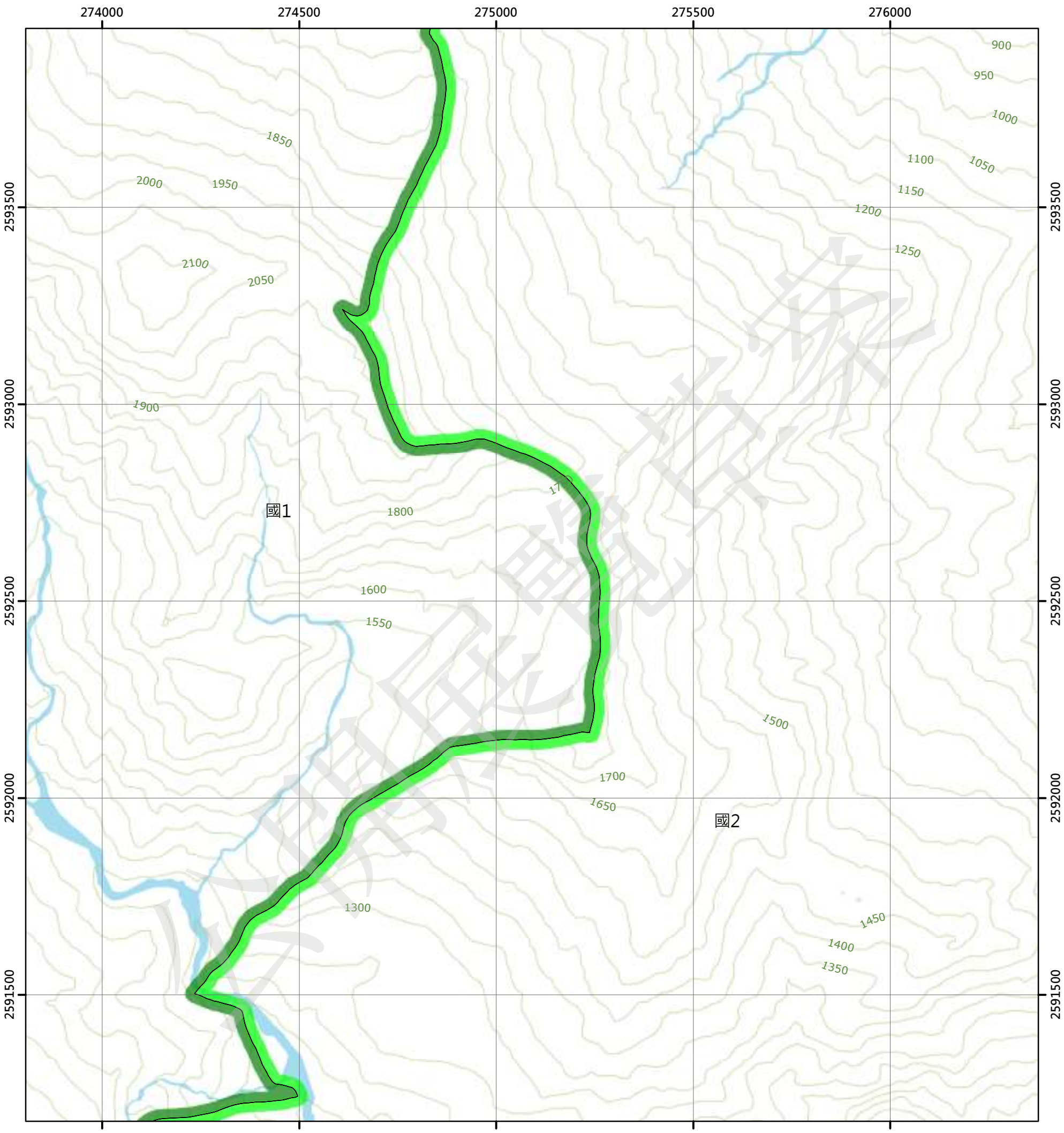

圖例

國土保育地區		海洋資源地區		農業發展地區		城鄉發展地區	
國1	第一類	海1-1	第一類之一	農1	第一類	城1	第一類
國2	第二類	海1-2	第一類之二	農2	第二類	城2-1	第二類之一
國3	第三類	海1-3	第一類之三	農3	第三類	城2-2	第二類之二
國4	第四類	海2	第二類	農4	第四類	城2-3	第二類之三
		海3	第三類	農4(原)	第四類	城3	第三類
				農5	第五類		

N

0 250 500 公尺

96194019 尼克列(三) 第556頁	96194020 尼克列(二) 第557頁	96191011 草古安山(三) 第558頁
96194029 玉里山北部(四) 第577頁	96194030 玉里山北部(一) 第578頁	96191021 他尾羅山(四) 第579頁
96194039 玉里山北部(三) 第597頁	96194040 玉里山北部(二) 第598頁	96191031 他尾羅山(三) 第599頁

花蓮縣
卓溪鄉

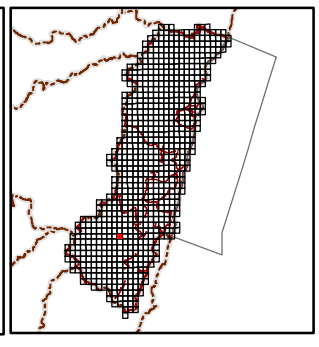

繪製日期：112年2月3日

他尾羅山(四)

花蓮縣國土功能分區圖

96191021

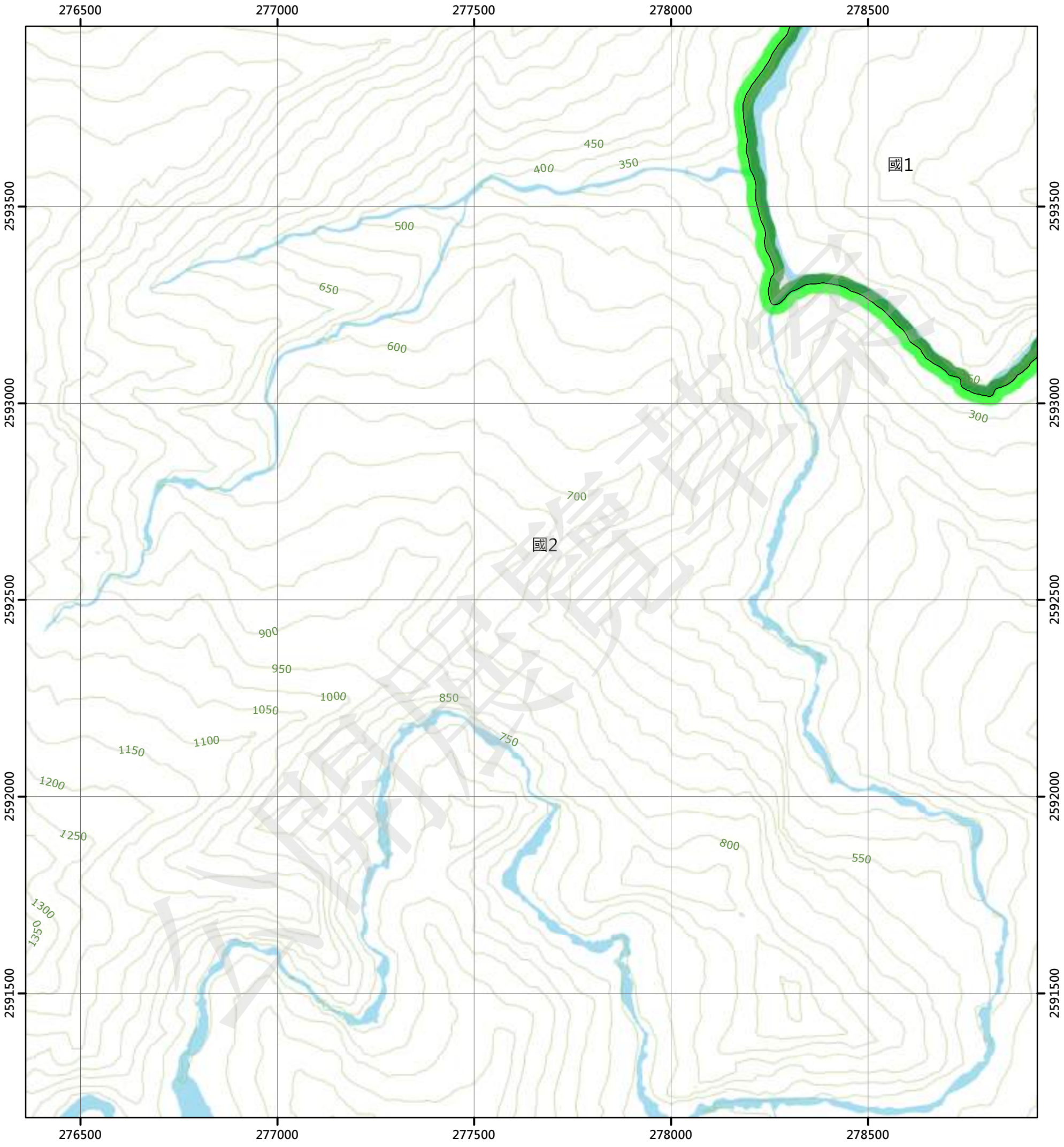

圖例

國土保育地區		海洋資源地區		農業發展地區		城鄉發展地區	
國1	第一類	海1-1	第一類之一	農1	第一類	城1	第一類
國2	第二類	海1-2	第一類之二	農2	第二類	城2-1	第二類之一
國3	第三類	海1-3	第一類之三	農3	第三類	城2-2	第二類之二
國4	第四類	海2	第二類	農4	第四類	城2-3	第二類之三
		海3	第三類	農4(原)	第四類	城3	第三類
				農5	第五類		

N

0 250 500 公尺

96194020 尼克列(二) 第557頁	96191011 華古安山(三) 第558頁	96191012 華古安山(二) 第559頁
96194030 玉里山北部(一) 第578頁	96191021 他尾羅山(四) 第579頁	96191022 他尾羅山(一) 第580頁
96194040 玉里山北部(二) 第598頁	96191031 他尾羅山(三) 第599頁	96191032 他尾羅山(二) 第600頁

花蓮縣
卓溪鄉

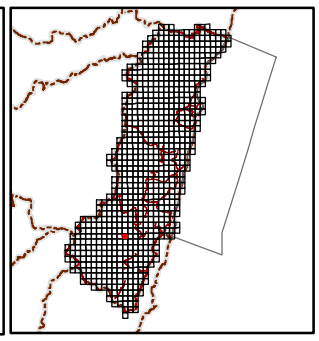

繪製日期：112年2月3日

他尾羅山(一)

花蓮縣國土功能分區圖

96191022

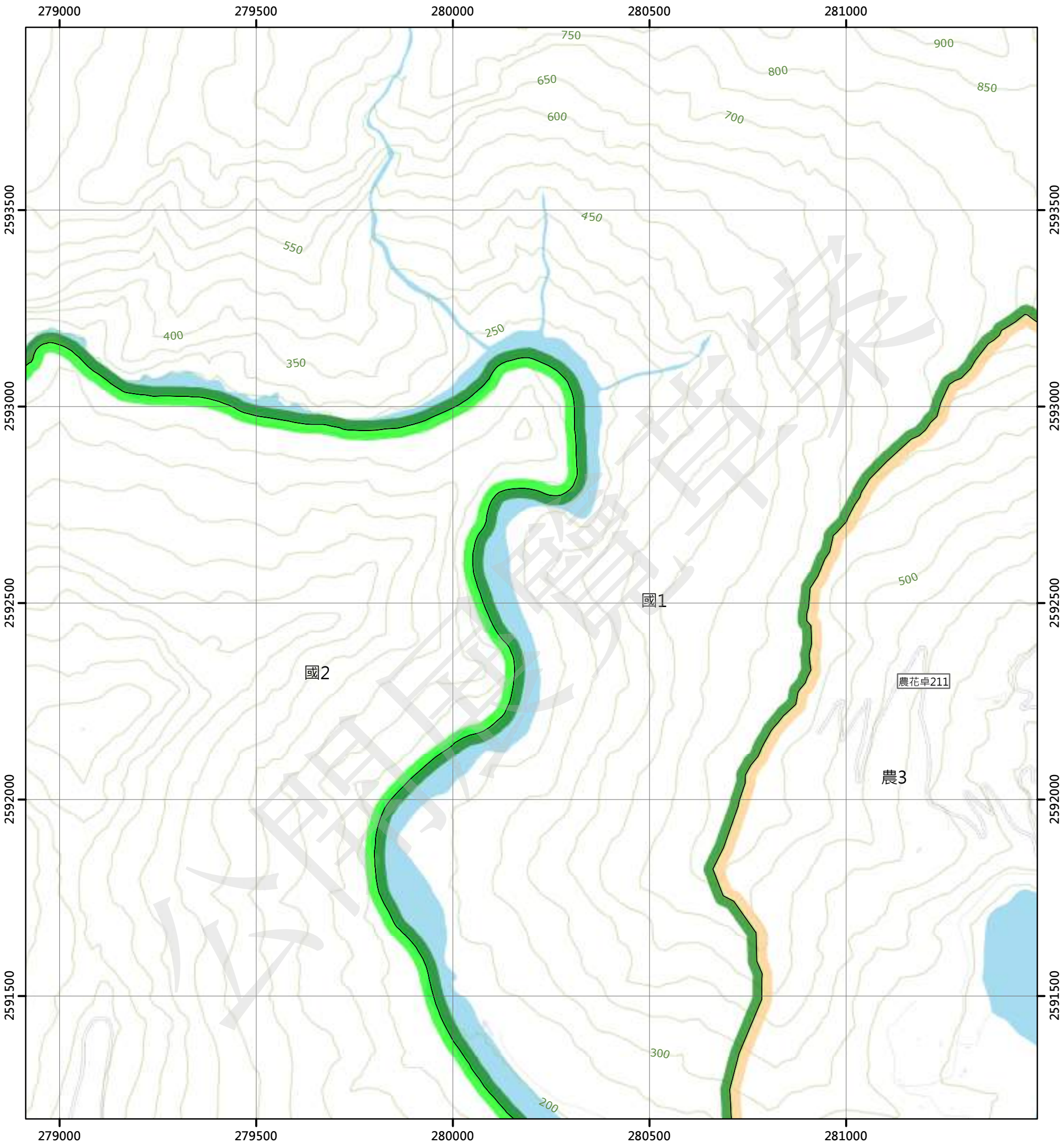

圖例

國土保育地區		海洋資源地區		農業發展地區		城鄉發展地區	
國1	第一類	海1-1	第一類之一	農1	第一類	城1	第一類
國2	第二類	海1-2	第一類之二	農2	第二類	城2-1	第二類之一
國3	第三類	海1-3	第一類之三	農3	第三類	城2-2	第二類之二
國4	第四類	海2	第二類	農4	第四類	城2-3	第二類之三
		海3	第三類	農4(原)	第四類	城3	第三類
				農5	第五類		

N

0 250 500 公尺

96191011 草古安山(三) 第558頁	96191012 草古安山(二) 第559頁	96191013 迪佳山 第560頁
96191021 他尾羅山(四) 第579頁	96191022 他尾羅山(一) 第580頁	96191023 山里 第581頁
96191031 他尾羅山(三) 第599頁	96191032 他尾羅山(二) 第600頁	96191033 太平 第601頁

花蓮縣
卓溪鄉

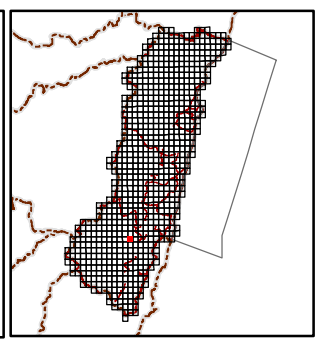

繪製日期：112年2月3日

山里

花蓮縣國土功能分區圖

96191023

281500 282000 282500 283000 283500 284000

2593500 2593000 2592500 2592000 2591500

750 850 800 450 550 500 400 700 650 600 350 300 200 150

國1 國2 農3 城3 農4(原) 農5

農花卓222 農花卓219 農花卓218 農花卓007 農花卓214 農花卓006 農花卓217 花66

圖例

國土保育地區		海洋資源地區		農業發展地區		城鄉發展地區	
國1	第一類	海1-1	第一類之一	農1	第一類	城1	第一類
國2	第二類	海1-2	第一類之二	農2	第二類	城2-1	第二類之一
國3	第三類	海1-3	第一類之三	農3	第三類	城2-2	第二類之二
國4	第四類	海2	第二類	農4	第四類	城2-3	第二類之三
		海3	第三類	農4(原)	第四類	城3	第三類
				農5	第五類		

N

0 250 500 公尺

96191012 草古安山(二) 第559頁	96191013 迪佳山 第560頁	96191014 掃叭頂 第561頁
96191022 他尾羅山(一) 第580頁	96191023 山里 第581頁	96191024 三民 第582頁
96191032 他尾羅山(二) 第600頁	96191033 太平 第601頁	96191034 三軒 第602頁

花蓮縣
卓溪鄉

繪製日期：112年2月3日

三民

花蓮縣國土功能分區圖

96191024

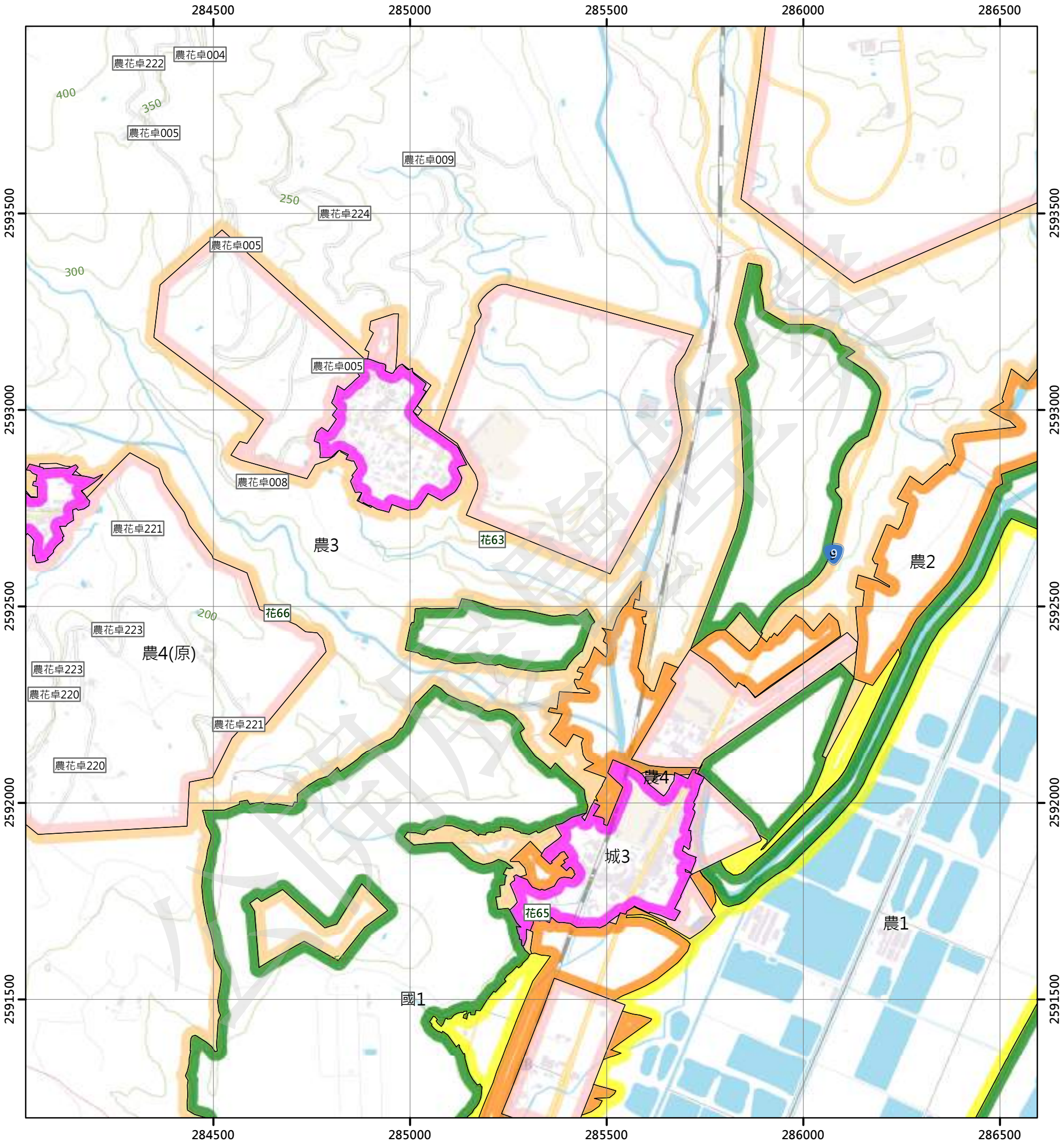

圖例

國土保育地區		海洋資源地區		農業發展地區		城鄉發展地區	
國1	第一類	海1-1	第一類之一	農1	第一類	城1	第一類
國2	第二類	海1-2	第一類之二	農2	第二類	城2-1	第二類之一
國3	第三類	海1-3	第一類之三	農3	第三類	城2-2	第二類之二
國4	第四類	海2	第二類	農4	第四類	城2-3	第二類之三
		海3	第三類	農4(原)	第四類	城3	第三類
				農5	第五類		

N

0 250 500 公尺

96191013 迪佳山 第560頁	96191014 掃叭頂 第561頁	96191015 加納納 第562頁
96191023 山里 第581頁	96191024 三民 第582頁	96191025 松埔 第583頁
96191033 太平 第601頁	96191034 三軒 第602頁	96191035 宮前 第603頁



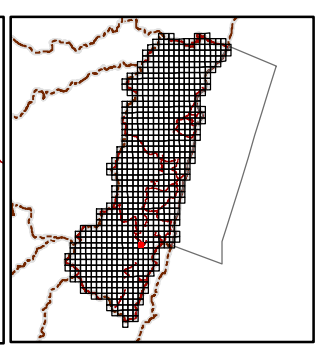

繪製日期：112年2月3日

松埔

花蓮縣國土功能分區圖

96191025

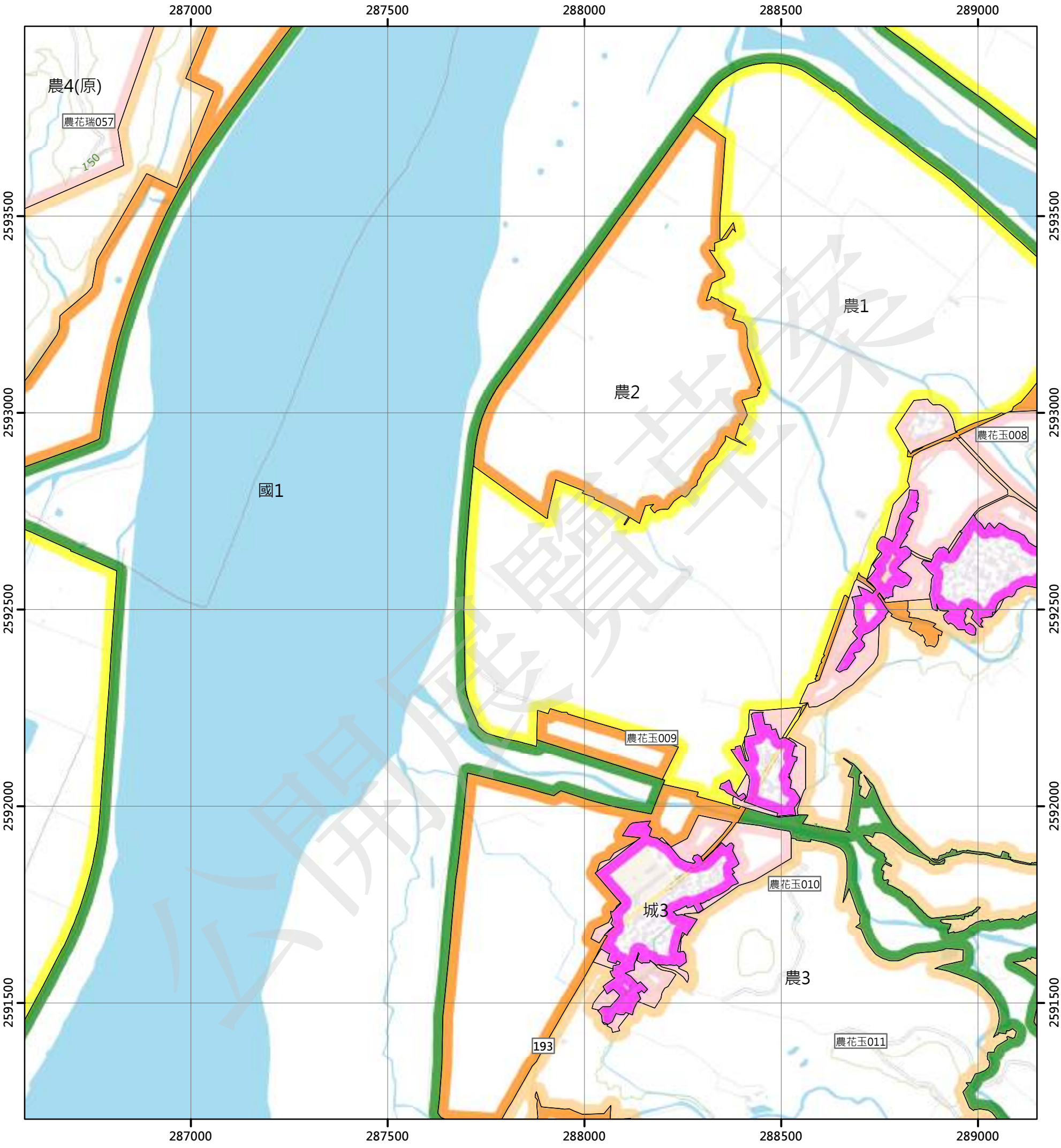

圖例

國土保育地區	海洋資源地區	農業發展地區	城鄉發展地區
國1 第一類	海1-1 第一類之一	農1 第一類	城1 第一類
國2 第二類	海1-2 第一類之二	農2 第二類	城2-1 第二類之一
國3 第三類	海1-3 第一類之三	農3 第三類	城2-2 第二類之二
國4 第四類	海2 第二類	農4 第四類	城2-3 第二類之三
	海3 第三類	農4(原) 第四類	城3 第三類
		農5 第五類	

N

0 250 500 公尺

96191014 掃叭頂 第561頁	96191015 加納納 第562頁	96191016 春日 第563頁
96191024 三民 第582頁	96191025 松埔 第583頁	96191026 溪埔 第584頁
96191034 三軒 第602頁	96191035 宮前 第603頁	96191036 樹林坪 第604頁

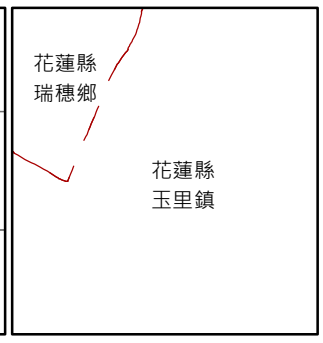

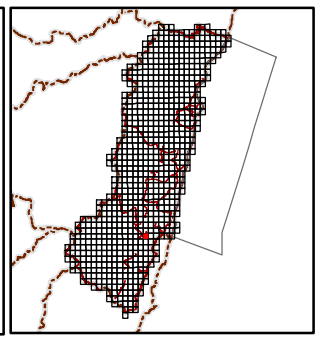

繪製日期：112年2月3日

溪埔

花蓮縣國土功能分區圖

96191026

289500 290000 290500 291000 291500

2593500 2593000 2592500 2592000 2591500

城3
農1
農花玉007
193
100
農2
農4(原)
農花玉008
農3
農花玉212
國1
農花玉011
500
200
350
400
550
450
150
250
300
600

圖例

國土保育地區		海洋資源地區		農業發展地區		城鄉發展地區	
國1	第一類	海1-1	第一類之一	農1	第一類	城1	第一類
國2	第二類	海1-2	第一類之二	農2	第二類	城2-1	第二類之一
國3	第三類	海1-3	第一類之三	農3	第三類	城2-2	第二類之二
國4	第四類	海2	第二類	農4	第四類	城2-3	第二類之三
		海3	第三類	農4(原)	第四類	城3	第三類
				農5	第五類		

N

0 250 500 公尺

96191015 加納納 第562頁	96191016 春日 第563頁	96191017 頂仔老 第564頁
96191025 松埔 第583頁	96191026 溪埔 第584頁	96191027 金安田 第585頁
96191035 宮前 第603頁	96191036 樹林坪 第604頁	96191037 小嘉義(北部) 第605頁

花蓮縣
玉里鎮

繪製日期：112年2月3日

金安田

花蓮縣國土功能分區圖

96191027

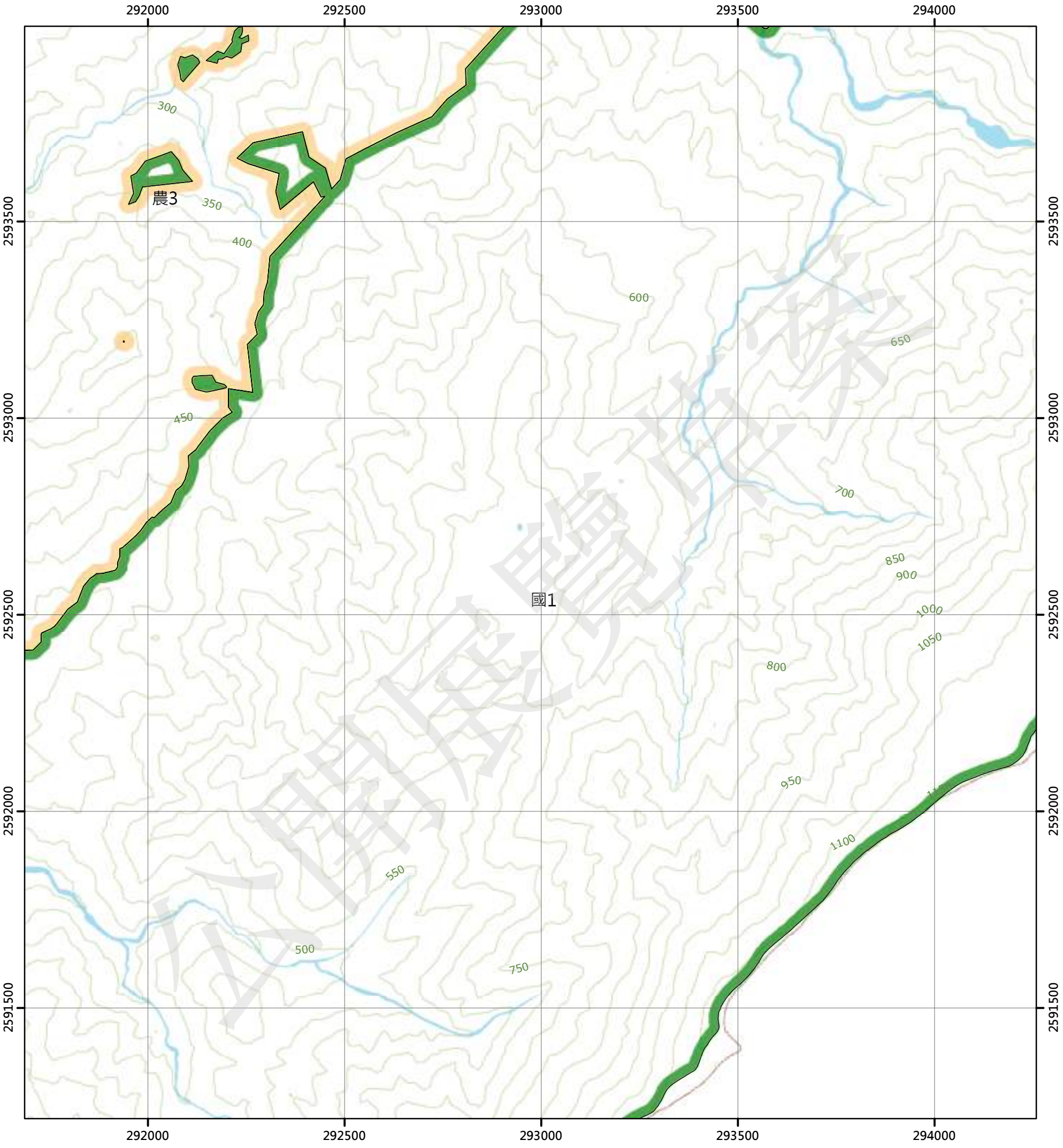

圖例

國土保育地區		海洋資源地區		農業發展地區		城鄉發展地區	
國1	第一類	海1-1	第一類之一	農1	第一類	城1	第一類
國2	第二類	海1-2	第一類之二	農2	第二類	城2-1	第二類之一
國3	第三類	海1-3	第一類之三	農3	第三類	城2-2	第二類之二
國4	第四類	海2	第二類	農4	第四類	城2-3	第二類之三
		海3	第三類	農4(原)	第四類	城3	第三類
				農5	第五類		

N

0 250 500 公尺

96191016 春日 第563頁	96191017 頂仔老 第564頁	96191018 織羅山北部 第565頁
96191026 溪埔 第584頁	96191027 金安田 第585頁	96191028 織羅山 第586頁
96191036 樹林坪 第604頁	96191037 小嘉義(北部) 第605頁	

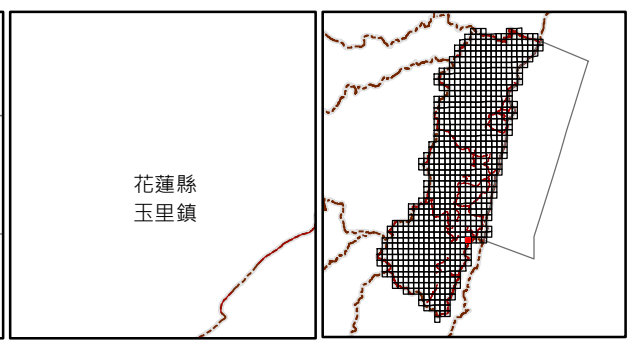

繪製日期：112年2月3日

織羅山

花蓮縣國土功能分區圖

96191028

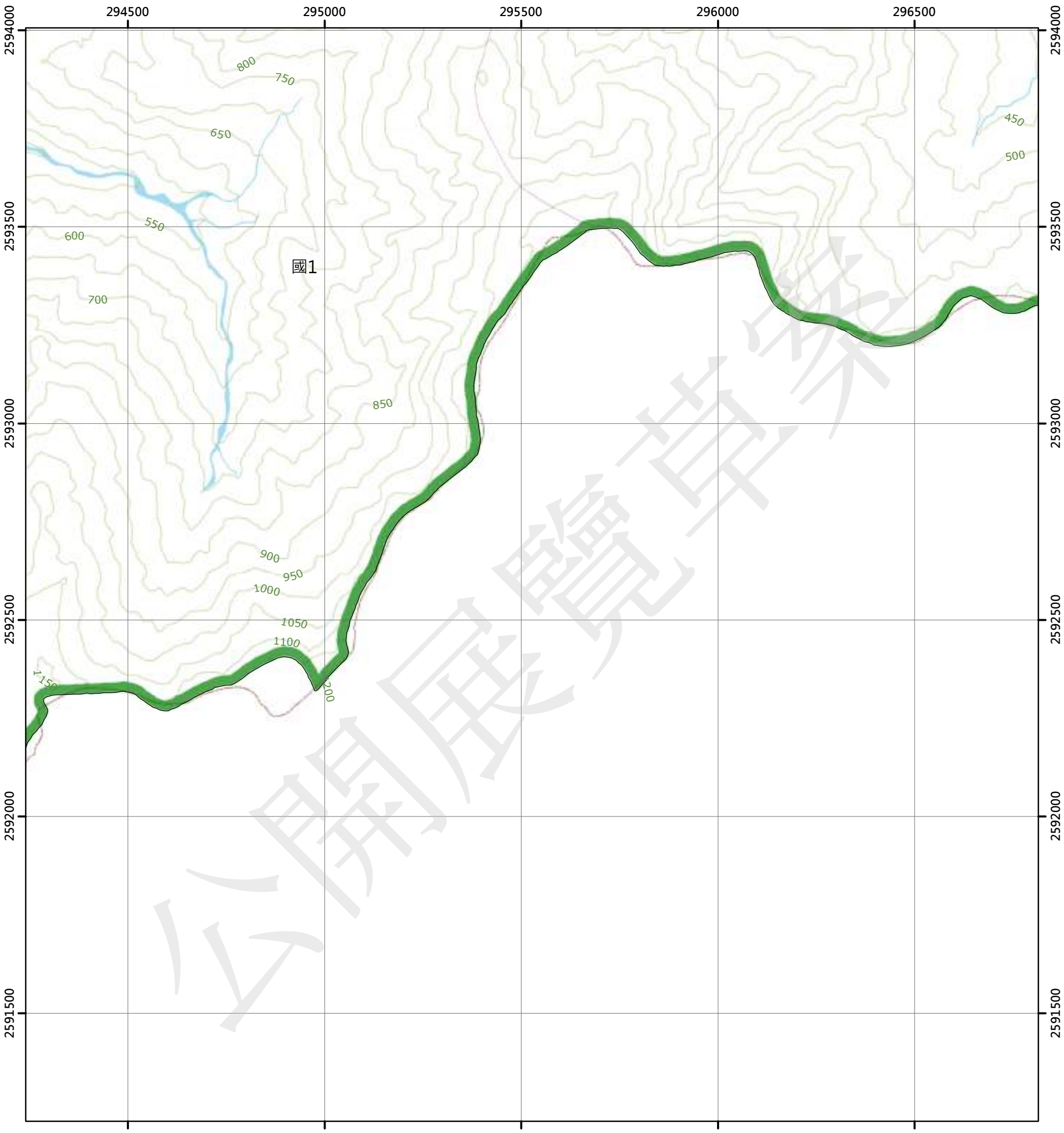

圖例

國土保育地區		海洋資源地區		農業發展地區		城鄉發展地區	
國1	第一類	海1-1	第一類之一	農1	第一類	城1	第一類
國2	第二類	海1-2	第一類之二	農2	第二類	城2-1	第二類之一
國3	第三類	海1-3	第一類之三	農3	第三類	城2-2	第二類之二
國4	第四類	海2	第二類	農4	第四類	城2-3	第二類之三
		海3	第三類	農4(原)	第四類	城3	第三類
				農5	第五類		

N

0 250 500 公尺

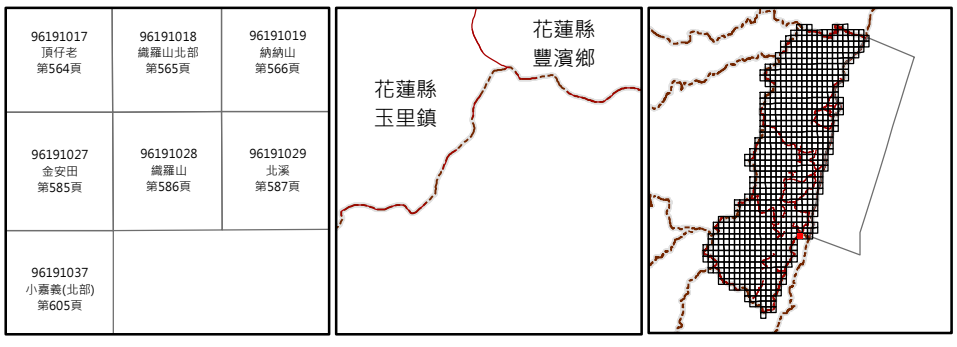

繪製日期：112年2月3日

北溪

花蓮縣國土功能分區圖

96191029

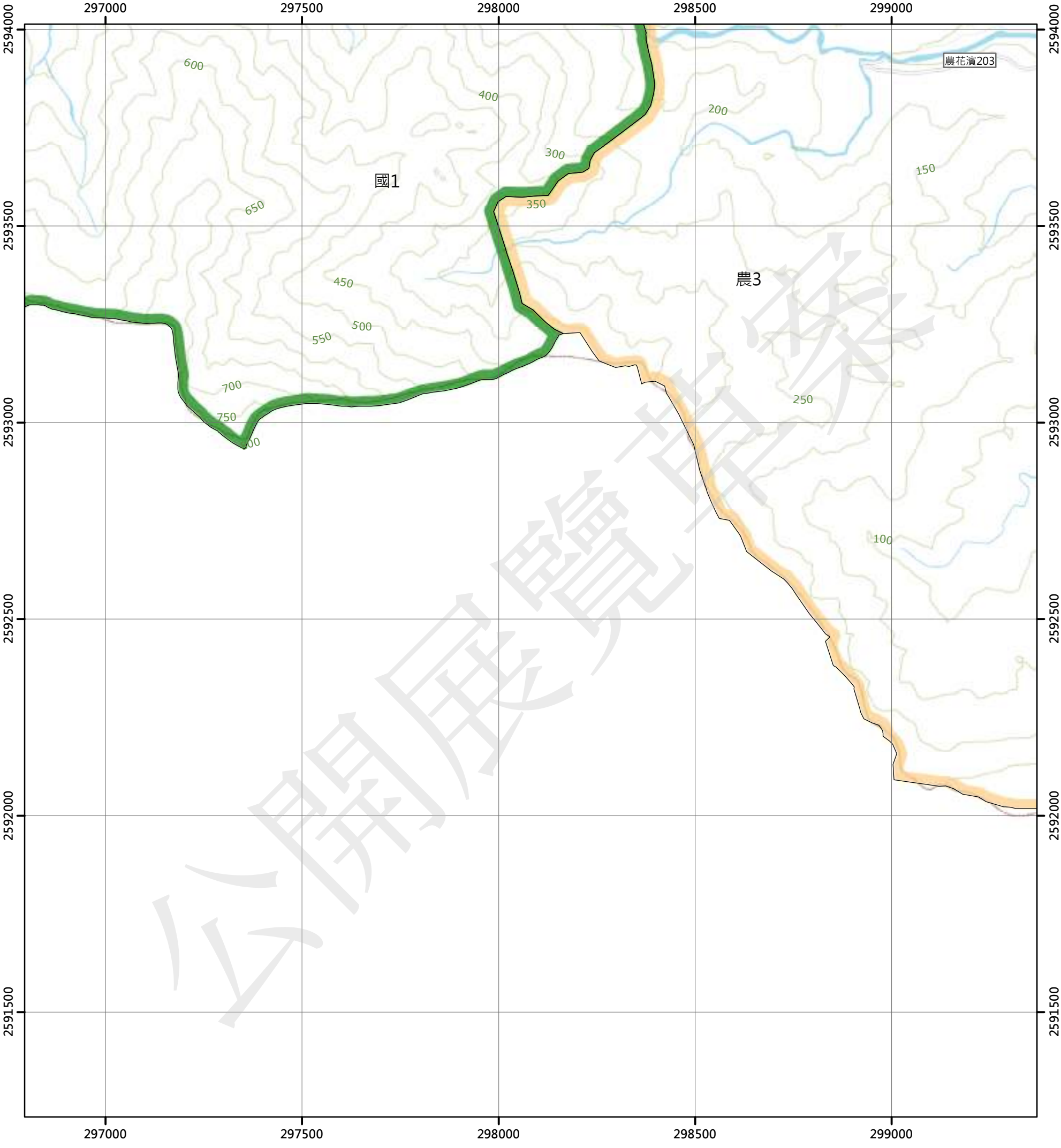

圖例

國土保育地區		海洋資源地區		農業發展地區		城鄉發展地區	
國1	第一類	海1-1	第一類之一	農1	第一類	城1	第一類
國2	第二類	海1-2	第一類之二	農2	第二類	城2-1	第二類之一
國3	第三類	海1-3	第一類之三	農3	第三類	城2-2	第二類之二
國4	第四類	海2	第二類	農4	第四類	城2-3	第二類之三
		海3	第三類	農4(原)	第四類	城3	第三類
				農5	第五類		

N

0 250 500 公尺

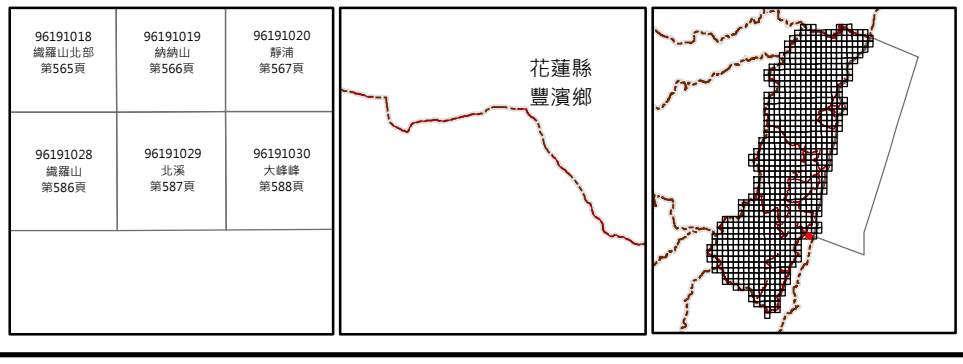

繪製日期：112年2月3日

大峰峰

花蓮縣國土功能分區圖

96191030

299500 300000 300500 301000 301500

2594000 2593500 2593000 2592500 2592000 2591500

農花濱211
農花濱210
農花濱207
農花濱210
海3
海2
農4(原)
農3
農2
11
50
100
150
200
250

圖例

國土保育地區		海洋資源地區		農業發展地區		城鄉發展地區	
國1	第一類	海1-1	第一類之一	農1	第一類	城1	第一類
國2	第二類	海1-2	第一類之二	農2	第二類	城2-1	第二類之一
國3	第三類	海1-3	第一類之三	農3	第三類	城2-2	第二類之二
國4	第四類	海2	第二類	農4	第四類	城2-3	第二類之三
		海3	第三類	農4(原)	第四類	城3	第三類
				農5	第五類		

N

0 250 500 公尺

96191019 納納山 第566頁
96191020 靜浦 第567頁
97194011 靜浦(一) 第568頁
96191029 北溪 第587頁
96191030 大峰峰 第588頁

花蓮縣
豐濱鄉

繪製日期：112年2月3日

尖山(三)

花蓮縣國土功能分區圖

96194031

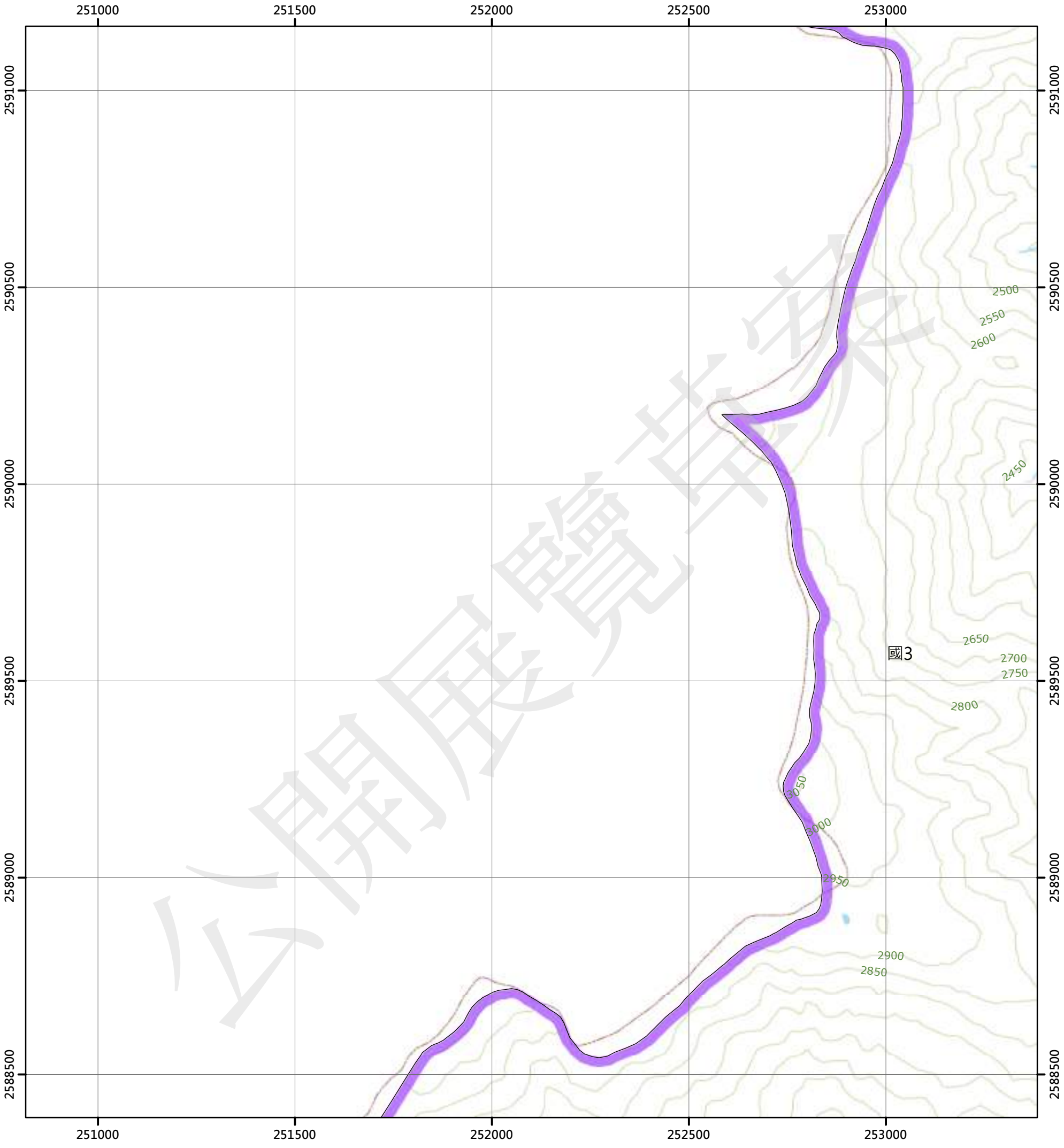

圖例

國土保育地區		海洋資源地區		農業發展地區		城鄉發展地區	
國1	第一類	海1-1	第一類之一	農1	第一類	城1	第一類
國2	第二類	海1-2	第一類之二	農2	第二類	城2-1	第二類之一
國3	第三類	海1-3	第一類之三	農3	第三類	城2-2	第二類之二
國4	第四類	海2	第二類	農4	第四類	城2-3	第二類之三
		海3	第三類	農4(原)	第四類	城3	第三類
				農5	第五類		

N

0 250 500 公尺

	96194021 尖山(四) 第569頁	96194022 尖山(一) 第570頁
	96194031 尖山(三) 第589頁	96194032 尖山(二) 第590頁
95191050 雲峰(一) 第606頁	96194041 南雙頭山(四) 第607頁	96194042 南雙頭山(一) 第608頁



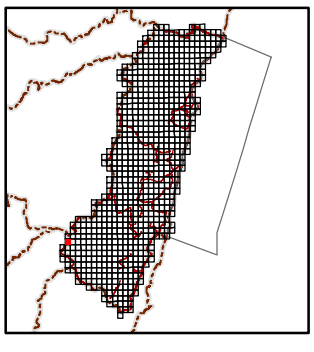

繪製日期：112年2月3日

尖山(二)

花蓮縣國土功能分區圖

96194032

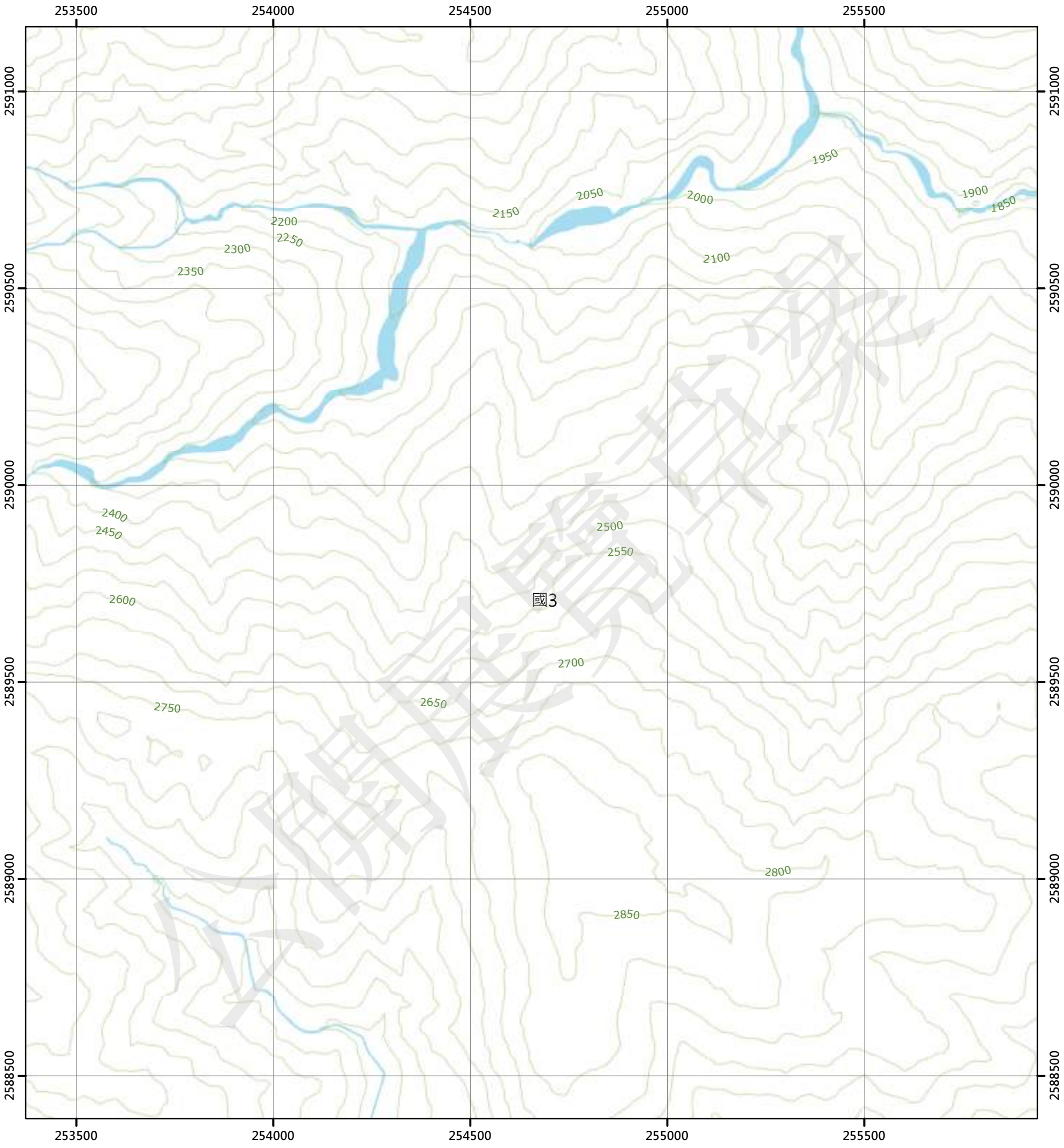

圖例

國土保育地區		海洋資源地區		農業發展地區		城鄉發展地區	
國1	第一類	海1-1	第一類之一	農1	第一類	城1	第一類
國2	第二類	海1-2	第一類之二	農2	第二類	城2-1	第二類之一
國3	第三類	海1-3	第一類之三	農3	第三類	城2-2	第二類之二
國4	第四類	海2	第二類	農4	第四類	城2-3	第二類之三
		海3	第三類	農4(原)	第四類	城3	第三類
				農5	第五類		

N

0 250 500 公尺

96194021 尖山(四) 第569頁	96194022 尖山(一) 第570頁	96194023 米亞桑(四) 第571頁
96194031 尖山(三) 第589頁	96194032 尖山(二) 第590頁	96194033 米亞桑(三) 第591頁
96194041 南雙頭山(四) 第607頁	96194042 南雙頭山(一) 第608頁	96194043 關關斯(四) 第609頁

花蓮縣
卓溪鄉

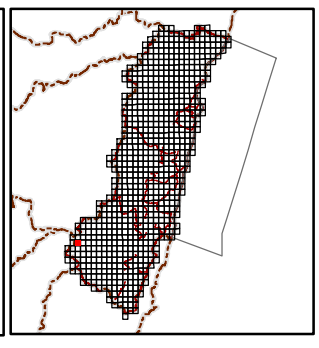

繪製日期：112年2月3日

米亞桑(三)

花蓮縣國土功能分區圖

96194033

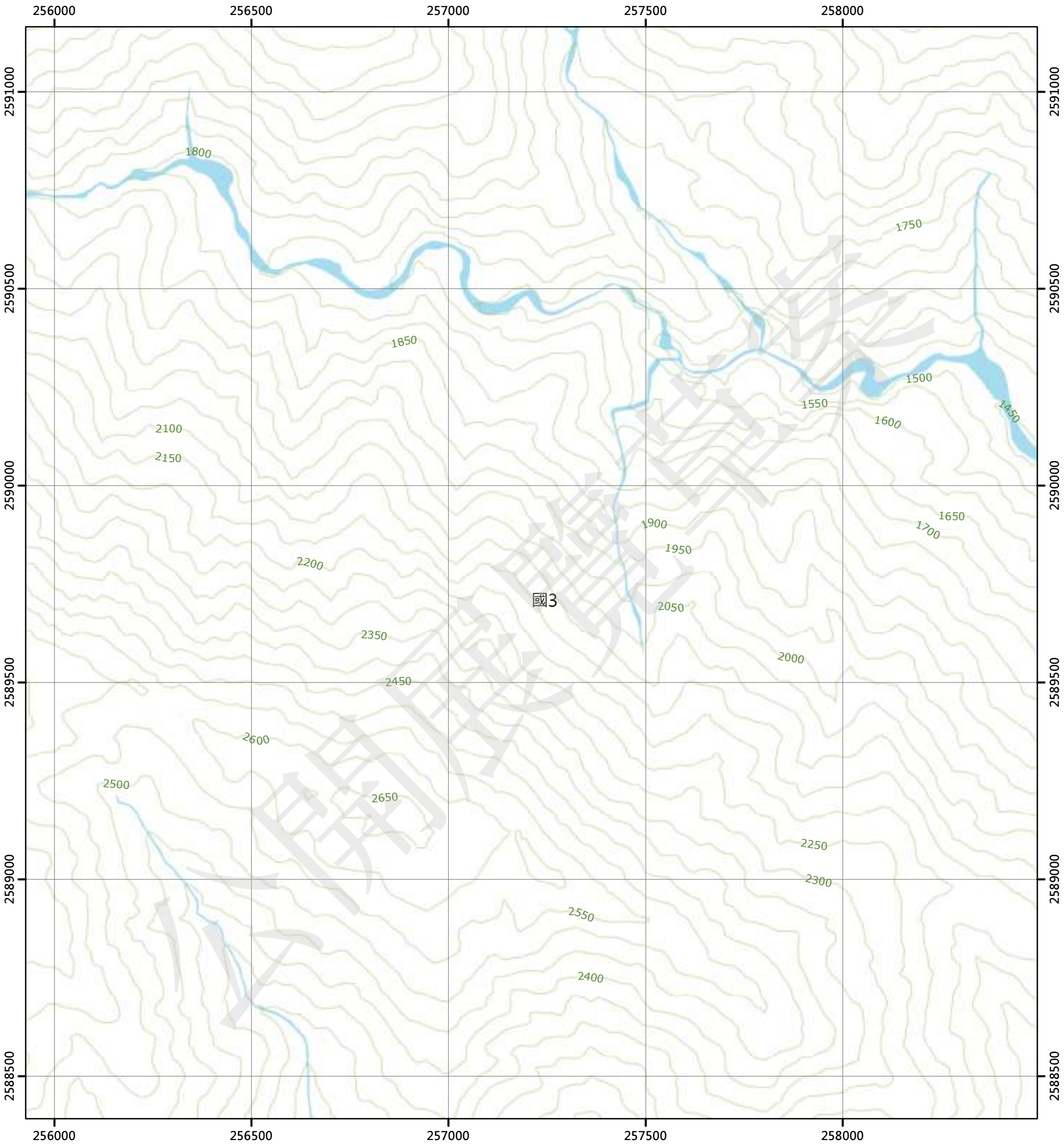

圖例

國土保育地區		海洋資源地區		農業發展地區		城鄉發展地區	
國1	第一類	海1-1	第一類之一	農1	第一類	城1	第一類
國2	第二類	海1-2	第一類之二	農2	第二類	城2-1	第二類之一
國3	第三類	海1-3	第一類之三	農3	第三類	城2-2	第二類之二
國4	第四類	海2	第二類	農4	第四類	城2-3	第二類之三
		海3	第三類	農4(原)	第四類	城3	第三類
				農5	第五類		

N

0 250 500 公尺

96194022 尖山(一) 第570頁	96194023 米亞桑(四) 第571頁	96194024 米亞桑(一) 第572頁
96194032 尖山(二) 第590頁	96194033 米亞桑(三) 第591頁	96194034 米亞桑(二) 第592頁
96194042 南雙頭山(一) 第608頁	96194043 闊闊斯(四) 第609頁	96194044 闊闊斯(一) 第610頁

花蓮縣
卓溪鄉

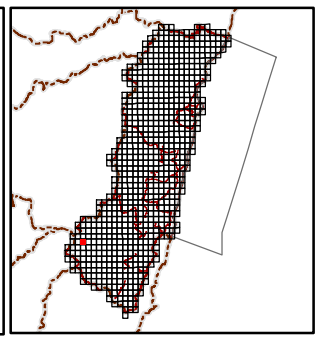

繪製日期：112年2月3日

米亞桑(二)

花蓮縣國土功能分區圖

96194034

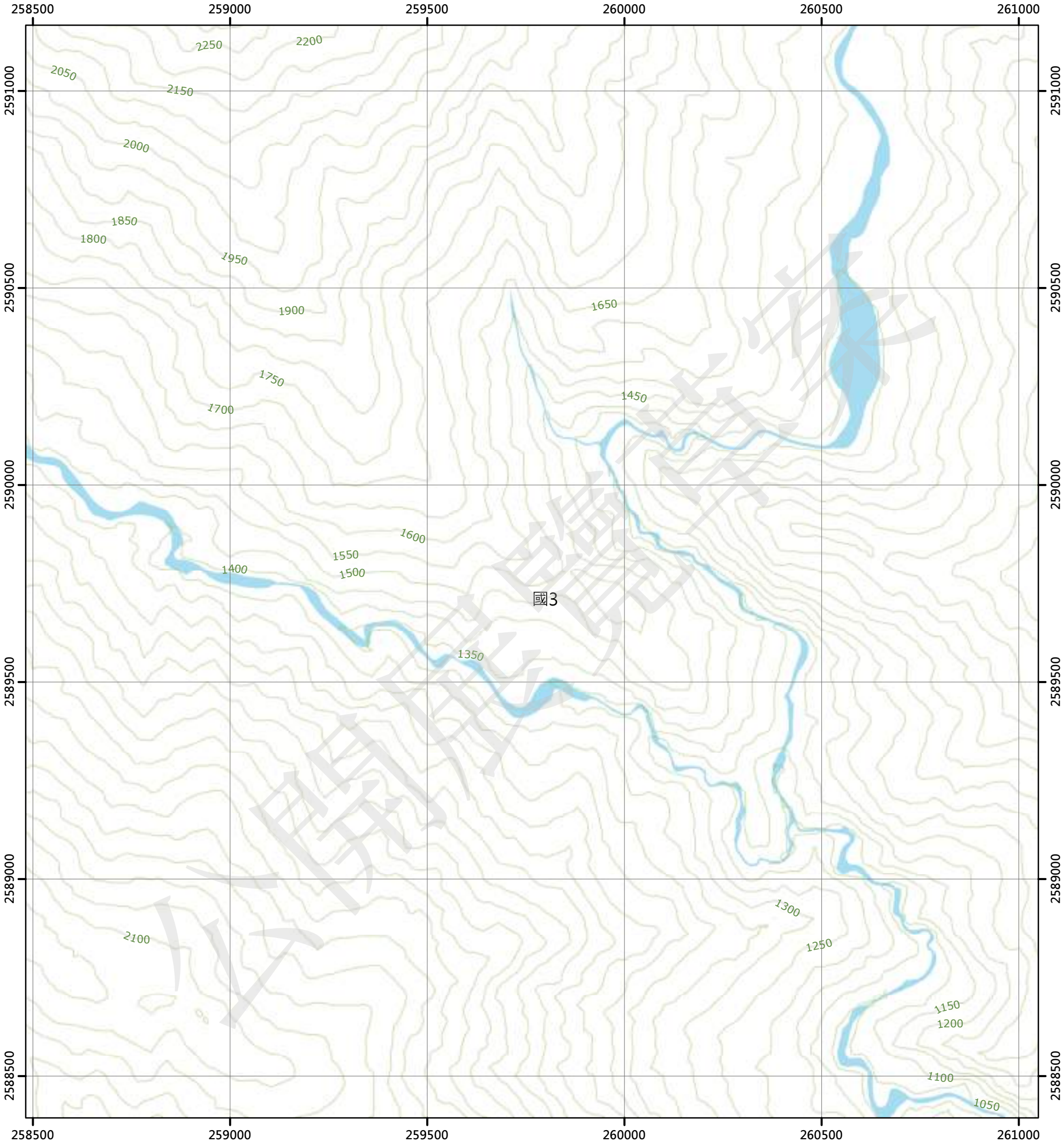

圖例

國土保育地區		海洋資源地區		農業發展地區		城鄉發展地區	
國1	第一類	海1-1	第一類之一	農1	第一類	城1	第一類
國2	第二類	海1-2	第一類之二	農2	第二類	城2-1	第二類之一
國3	第三類	海1-3	第一類之三	農3	第三類	城2-2	第二類之二
國4	第四類	海2	第二類	農4	第四類	城2-3	第二類之三
		海3	第三類	農4(原)	第四類	城3	第三類
				農5	第五類		

N

0 250 500 公尺

96194023 米亞桑(四) 第571頁	96194024 米亞桑(一) 第572頁	96194025 馬西桑(四) 第573頁
96194033 米亞桑(三) 第591頁	96194034 米亞桑(二) 第592頁	96194035 馬西桑(三) 第593頁
96194043 闊闊斯(四) 第609頁	96194044 闊闊斯(一) 第610頁	96194045 儒淵(四) 第611頁

花蓮縣
卓溪鄉

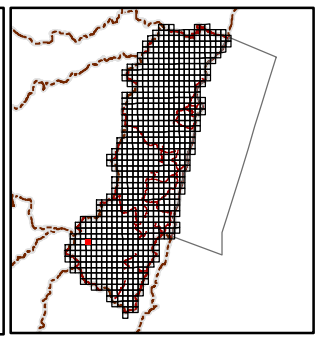

繪製日期：112年2月3日

馬西桑(三)

花蓮縣國土功能分區圖

96194035

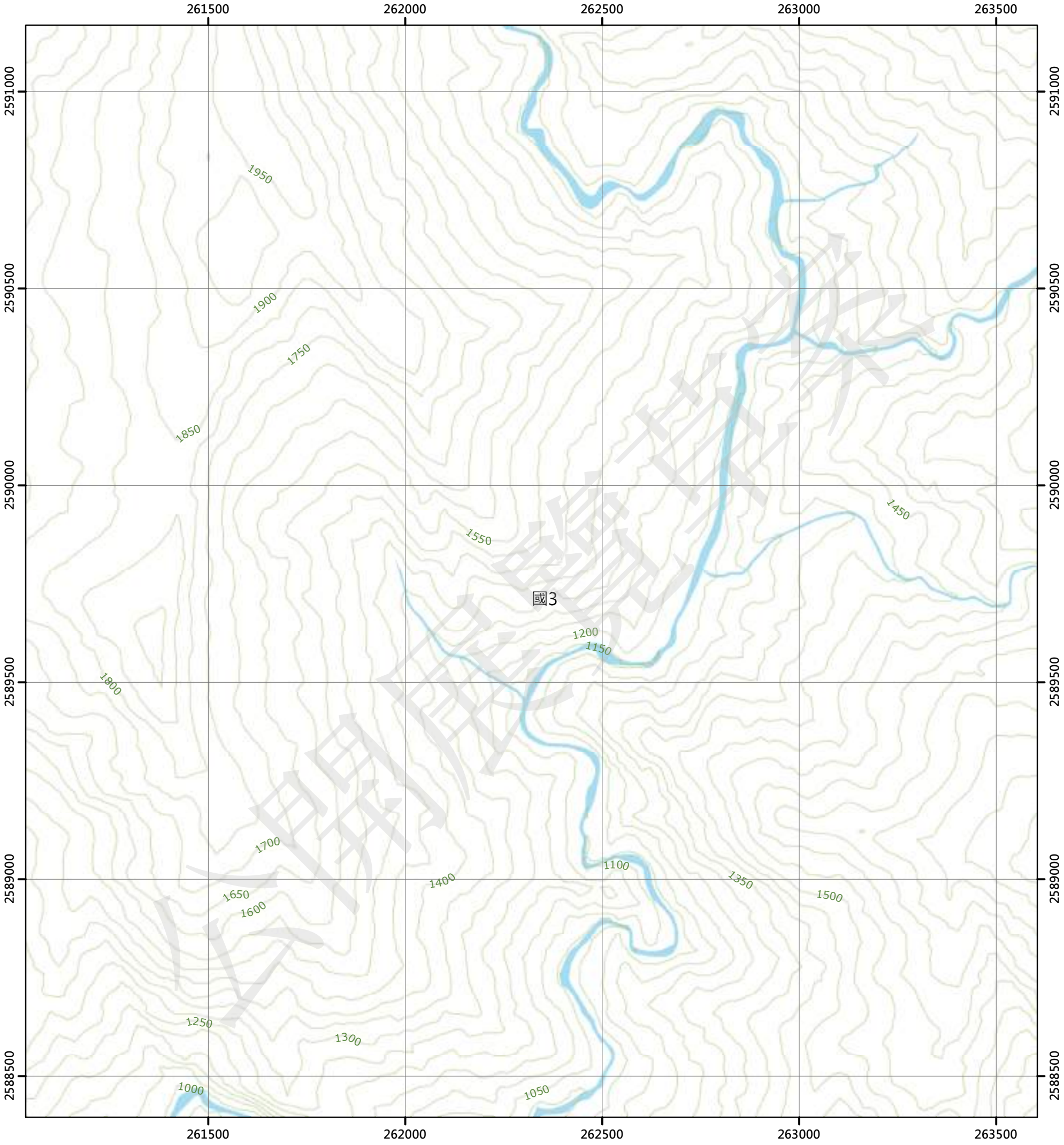

圖例

國土保育地區		海洋資源地區		農業發展地區		城鄉發展地區	
國1	第一類	海1-1	第一類之一	農1	第一類	城1	第一類
國2	第二類	海1-2	第一類之二	農2	第二類	城2-1	第二類之一
國3	第三類	海1-3	第一類之三	農3	第三類	城2-2	第二類之二
國4	第四類	海2	第二類	農4	第四類	城2-3	第二類之三
		海3	第三類	農4(原)	第四類	城3	第三類
				農5	第五類		

N

0 250 500 公尺

96194024 米亞桑(一) 第572頁	96194025 馬西桑(四) 第573頁	96194026 馬西桑(一) 第574頁
96194034 米亞桑(二) 第592頁	96194035 馬西桑(三) 第593頁	96194036 馬西桑(二) 第594頁
96194044 關關斯(一) 第610頁	96194045 儒淵(四) 第611頁	96194046 儒淵(一) 第612頁

花蓮縣
卓溪鄉

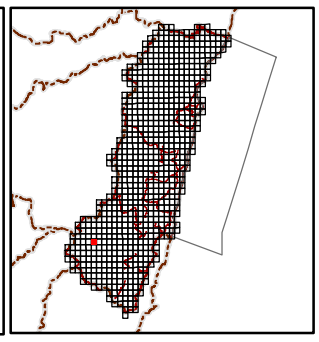

繪製日期：112年2月3日

馬西桑(二)

花蓮縣國土功能分區圖

96194036

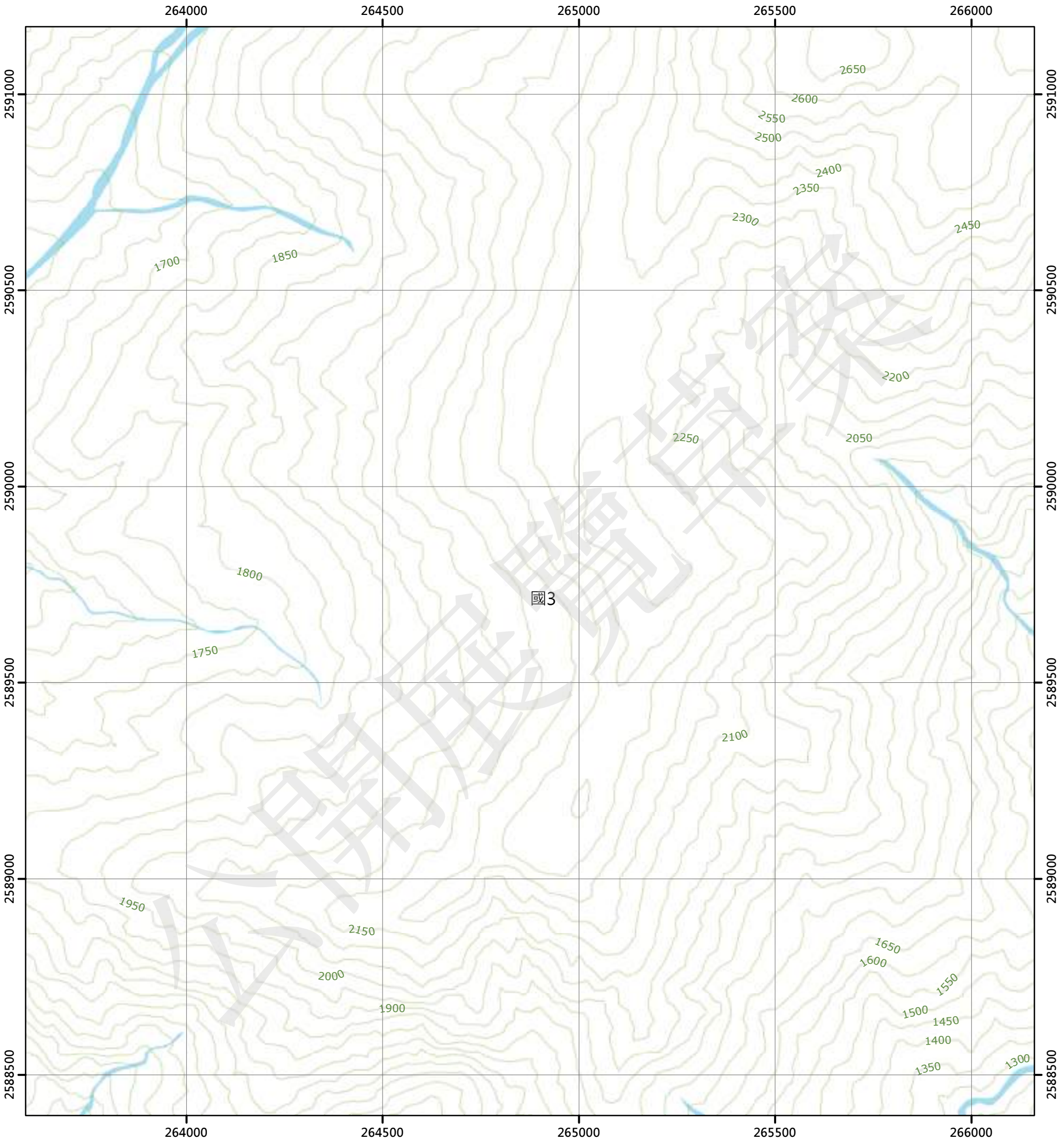

圖例

國土保育地區		海洋資源地區		農業發展地區		城鄉發展地區	
國1	第一類	海1-1	第一類之一	農1	第一類	城1	第一類
國2	第二類	海1-2	第一類之二	農2	第二類	城2-1	第二類之一
國3	第三類	海1-3	第一類之三	農3	第三類	城2-2	第二類之二
國4	第四類	海2	第二類	農4	第四類	城2-3	第二類之三
		海3	第三類	農4(原)	第四類	城3	第三類
				農5	第五類		

N

0 250 500 公尺

96194025 馬西桑(四) 第573頁	96194026 馬西桑(一) 第574頁	96194027 塔洛木(四) 第575頁
96194035 馬西桑(三) 第593頁	96194036 馬西桑(二) 第594頁	96194037 塔洛木(三) 第595頁
96194045 儒灣(四) 第611頁	96194046 儒灣(一) 第612頁	96194047 瓦拉米(四) 第613頁

花蓮縣
卓溪鄉

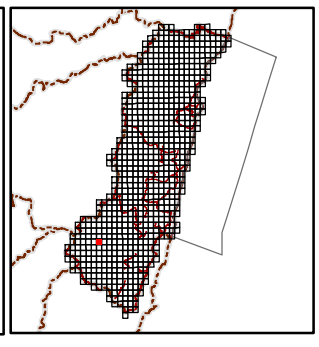

繪製日期：112年2月3日

塔洛木(三)

花蓮縣國土功能分區圖

96194037

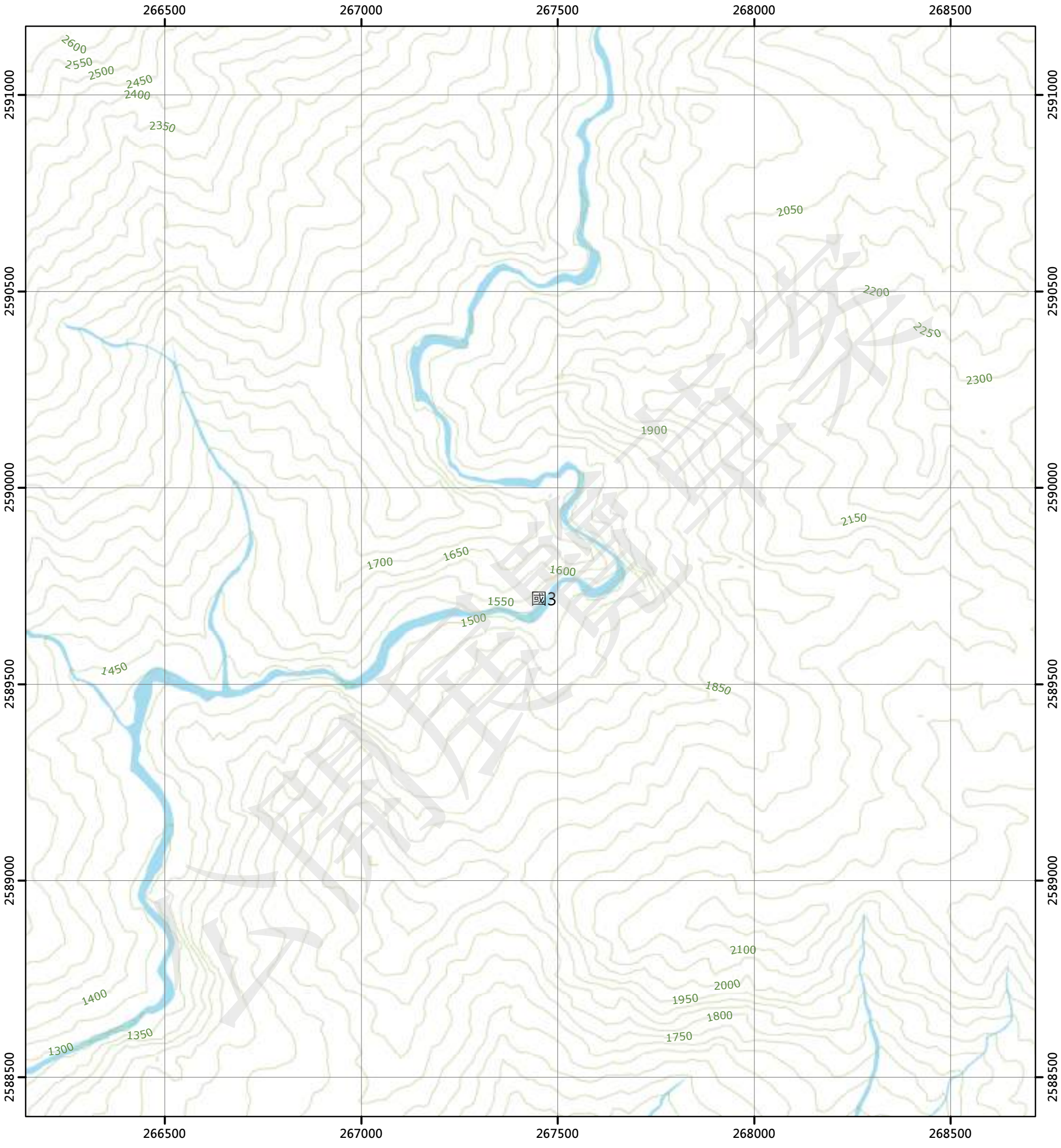

圖例

國土保育地區		海洋資源地區		農業發展地區		城鄉發展地區	
國1	第一類	海1-1	第一類之一	農1	第一類	城1	第一類
國2	第二類	海1-2	第一類之二	農2	第二類	城2-1	第二類之一
國3	第三類	海1-3	第一類之三	農3	第三類	城2-2	第二類之二
國4	第四類	海2	第二類	農4	第四類	城2-3	第二類之三
		海3	第三類	農4(原)	第四類	城3	第三類
				農5	第五類		

N

0 250 500 公尺

96194026 馬西桑(一) 第574頁	96194027 塔洛木(四) 第575頁	96194028 塔洛木(一) 第576頁
96194036 馬西桑(二) 第594頁	96194037 塔洛木(三) 第595頁	96194038 塔洛木(二) 第596頁
96194046 儒灣(一) 第612頁	96194047 瓦拉米(四) 第613頁	96194048 瓦拉米(一) 第614頁

花蓮縣
卓溪鄉

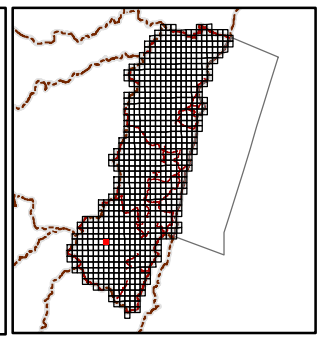

繪製日期：112年2月3日

塔洛木(二)

花蓮縣國土功能分區圖

96194038

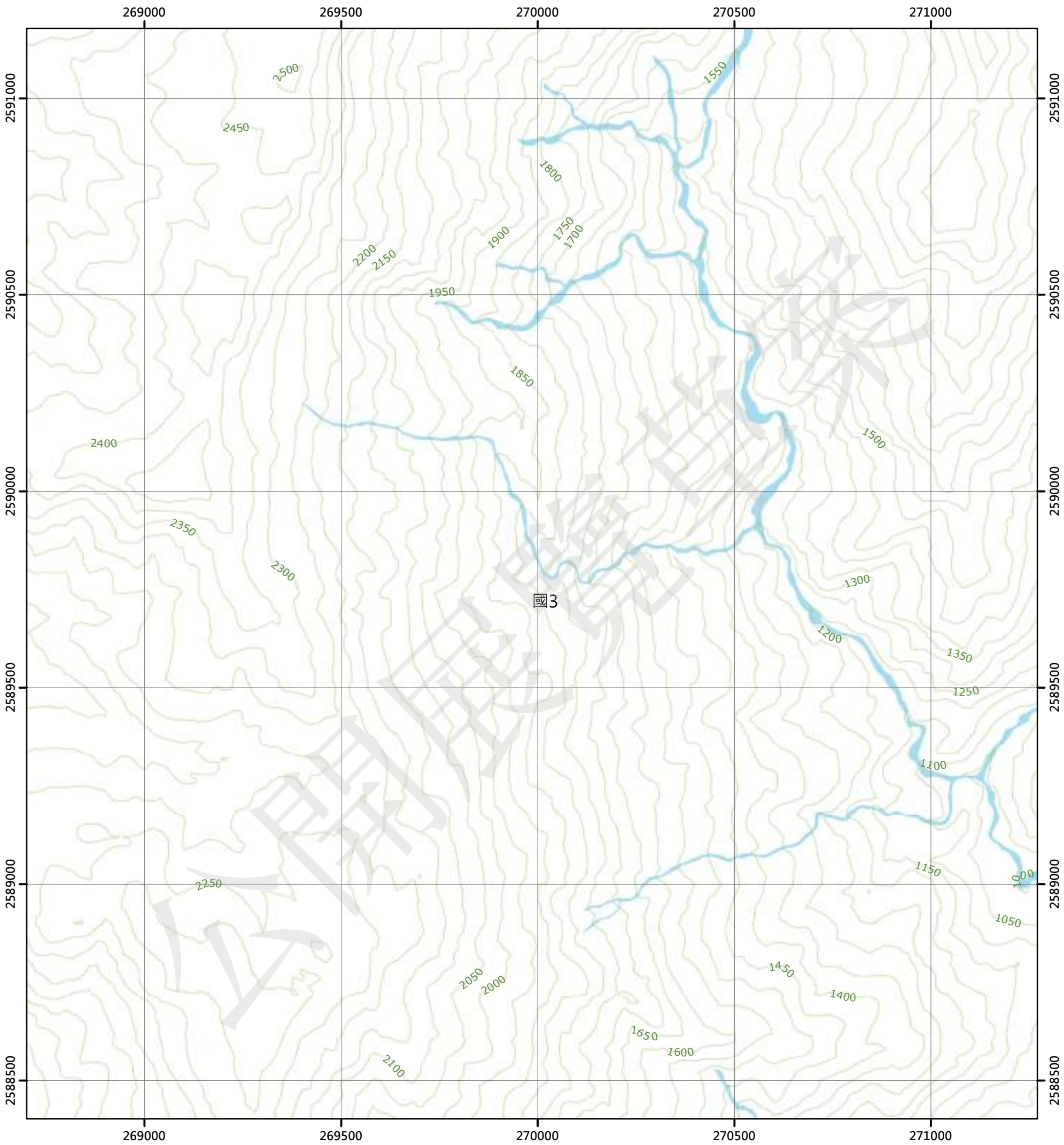

圖例

國土保育地區		海洋資源地區		農業發展地區		城鄉發展地區	
國1	第一類	海1-1	第一類之一	農1	第一類	城1	第一類
國2	第二類	海1-2	第一類之二	農2	第二類	城2-1	第二類之一
國3	第三類	海1-3	第一類之三	農3	第三類	城2-2	第二類之二
國4	第四類	海2	第二類	農4	第四類	城2-3	第二類之三
		海3	第三類	農4(原)	第四類	城3	第三類
				農5	第五類		

N

0 250 500 公尺

96194027 塔洛木(四) 第575頁	96194028 塔洛木(一) 第576頁	96194029 玉里山北部(四) 第577頁
96194037 塔洛木(三) 第595頁	96194038 塔洛木(二) 第596頁	96194039 玉里山北部(三) 第597頁
96194047 瓦拉米(四) 第613頁	96194048 瓦拉米(一) 第614頁	96194049 玉里山(四) 第615頁

花蓮縣
卓溪鄉

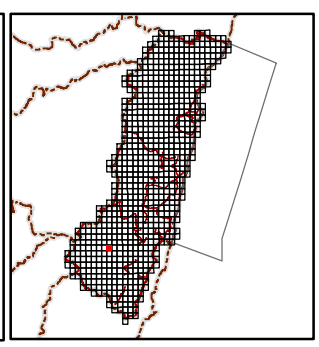

繪製日期：112年2月3日

玉里山北部(三)

花蓮縣國土功能分區圖

96194039

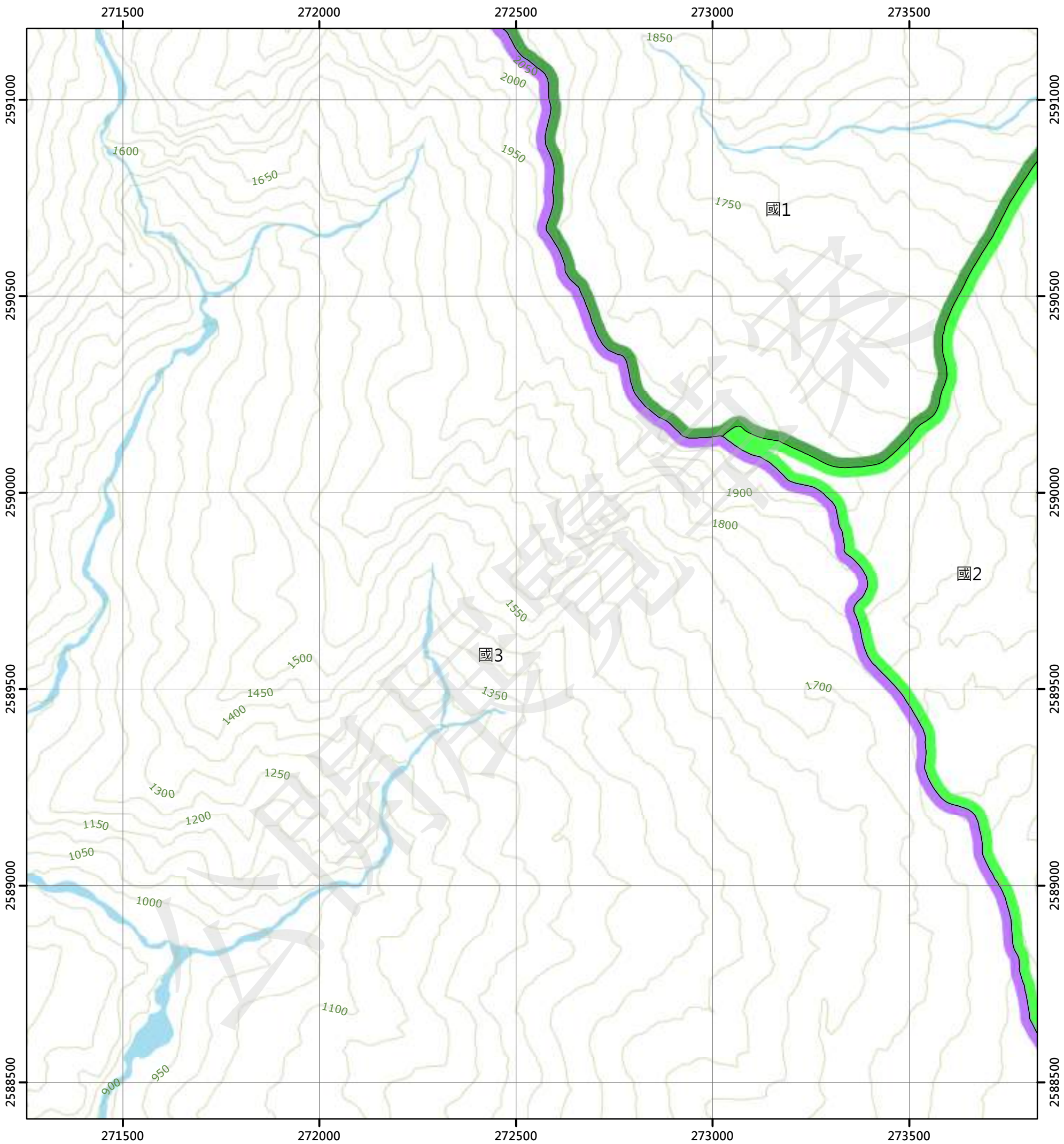

圖例

國土保育地區		海洋資源地區		農業發展地區		城鄉發展地區	
國1	第一類	海1-1	第一類之一	農1	第一類	城1	第一類
國2	第二類	海1-2	第一類之二	農2	第二類	城2-1	第二類之一
國3	第三類	海1-3	第一類之三	農3	第三類	城2-2	第二類之二
國4	第四類	海2	第二類	農4	第四類	城2-3	第二類之三
		海3	第三類	農4(原)	第四類	城3	第三類
				農5	第五類		

N

0 250 500 公尺

96194028 塔洛木(一) 第576頁	96194029 玉里山北部(四) 第577頁	96194030 玉里山北部(一) 第578頁
96194038 塔洛木(二) 第596頁	96194039 玉里山北部(三) 第597頁	96194040 玉里山北部(二) 第598頁
96194048 瓦拉米(一) 第614頁	96194049 玉里山(四) 第615頁	96194050 玉里山(一) 第616頁

花蓮縣
卓溪鄉

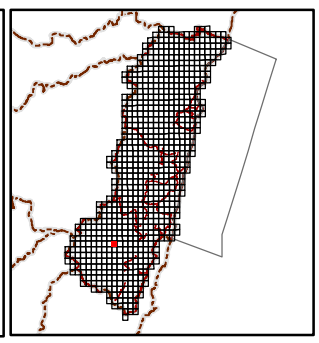

繪製日期：112年2月3日

玉里山北部(二)

花蓮縣國土功能分區圖

96194040

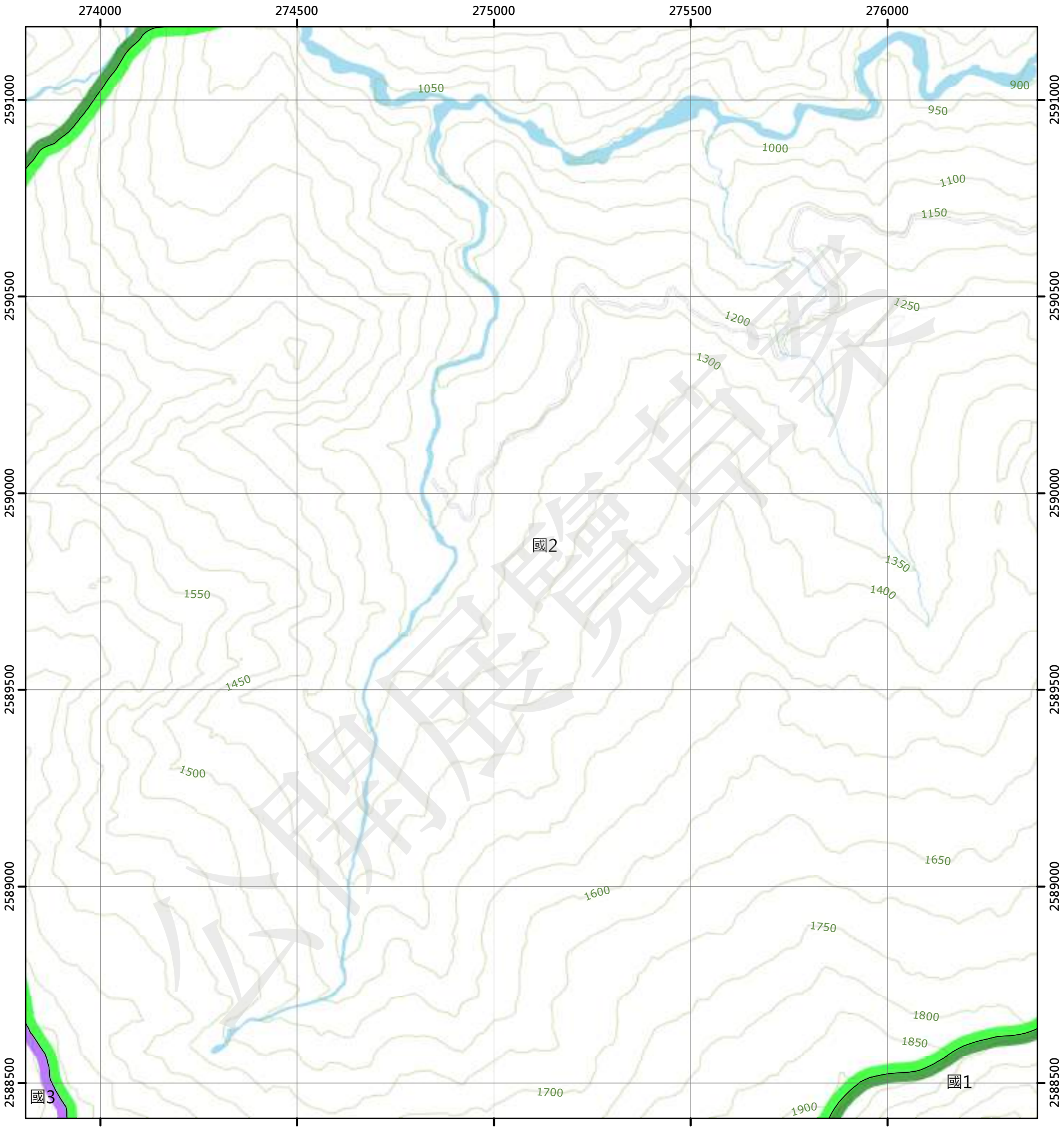

圖例

國土保育地區		海洋資源地區		農業發展地區		城鄉發展地區	
國1	第一類	海1-1	第一類之一	農1	第一類	城1	第一類
國2	第二類	海1-2	第一類之二	農2	第二類	城2-1	第二類之一
國3	第三類	海1-3	第一類之三	農3	第三類	城2-2	第二類之二
國4	第四類	海2	第二類	農4	第四類	城2-3	第二類之三
		海3	第三類	農4(原)	第四類	城3	第三類
				農5	第五類		

N

0 250 500 公尺

96194029 玉里山北部(四) 第577頁	96194030 玉里山北部(一) 第578頁	96191021 他尾羅山(四) 第579頁
96194039 玉里山北部(三) 第597頁	96194040 玉里山北部(二) 第598頁	96191031 他尾羅山(三) 第599頁
96194049 玉里山(四) 第615頁	96194050 玉里山(一) 第616頁	96191041 中平(四) 第617頁

花蓮縣
卓溪鄉

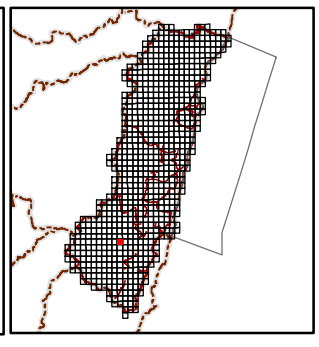

繪製日期：112年2月3日

他尾羅山(三)

花蓮縣國土功能分區圖

96191031

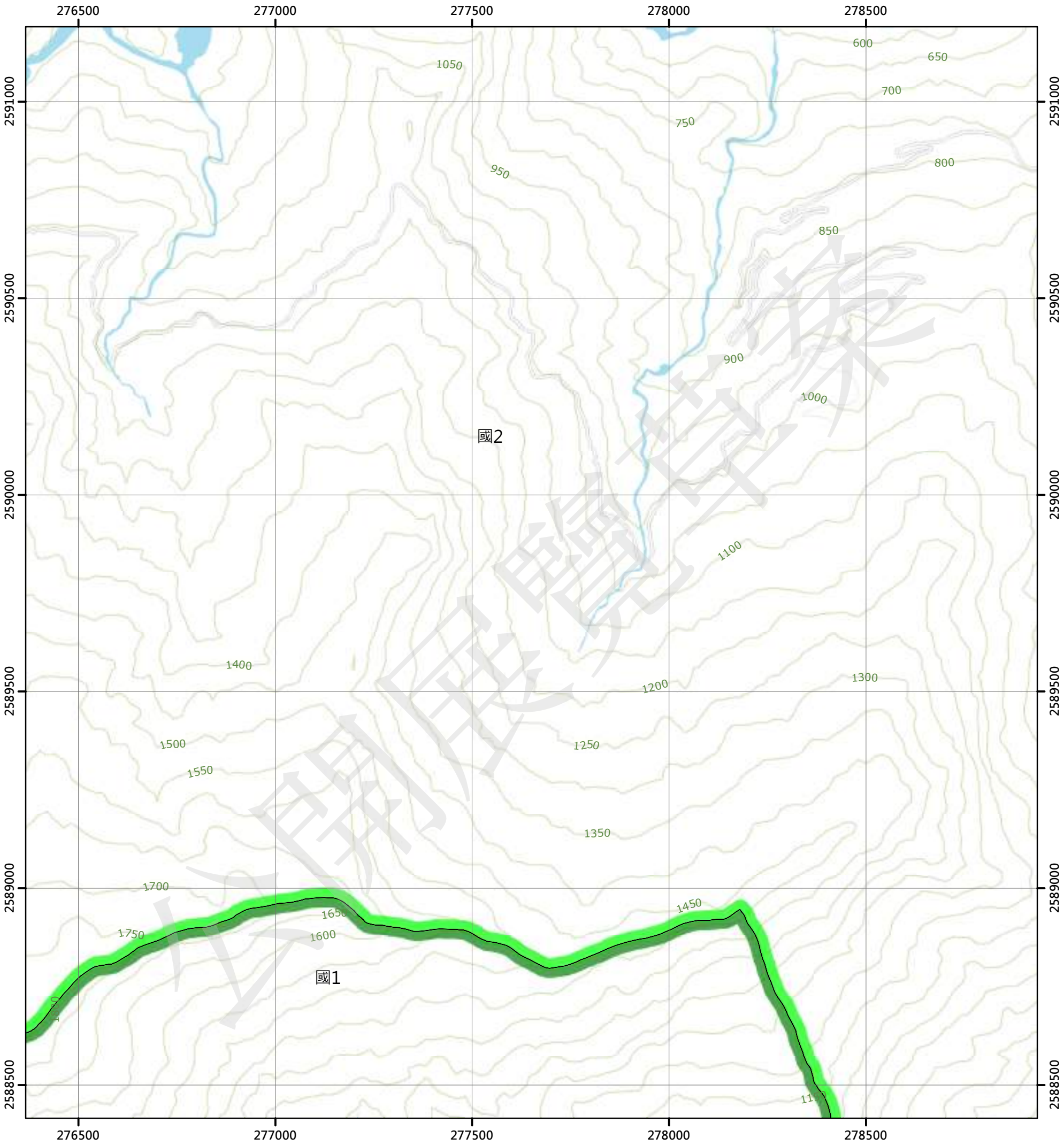

圖例

國土保育地區		海洋資源地區		農業發展地區		城鄉發展地區	
國1	第一類	海1-1	第一類之一	農1	第一類	城1	第一類
國2	第二類	海1-2	第一類之二	農2	第二類	城2-1	第二類之一
國3	第三類	海1-3	第一類之三	農3	第三類	城2-2	第二類之二
國4	第四類	海2	第二類	農4	第四類	城2-3	第二類之三
		海3	第三類	農4(原)	第四類	城3	第三類
				農5	第五類		

N

0 250 500 公尺

96194030 玉里山北部(一) 第578頁	96191021 他尾羅山(四) 第579頁	96191022 他尾羅山(一) 第580頁
96194040 玉里山北部(二) 第598頁	96191031 他尾羅山(三) 第599頁	96191032 他尾羅山(二) 第600頁
96194050 玉里山(一) 第616頁	96191041 中平(四) 第617頁	96191042 中平(一) 第618頁

花蓮縣
卓溪鄉

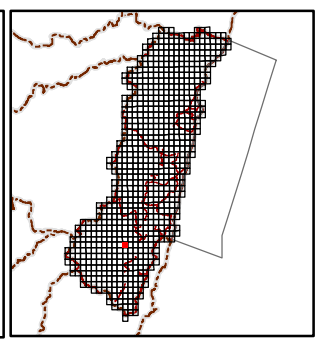

繪製日期：112年2月3日

他尾羅山(二)

花蓮縣國土功能分區圖

96191032

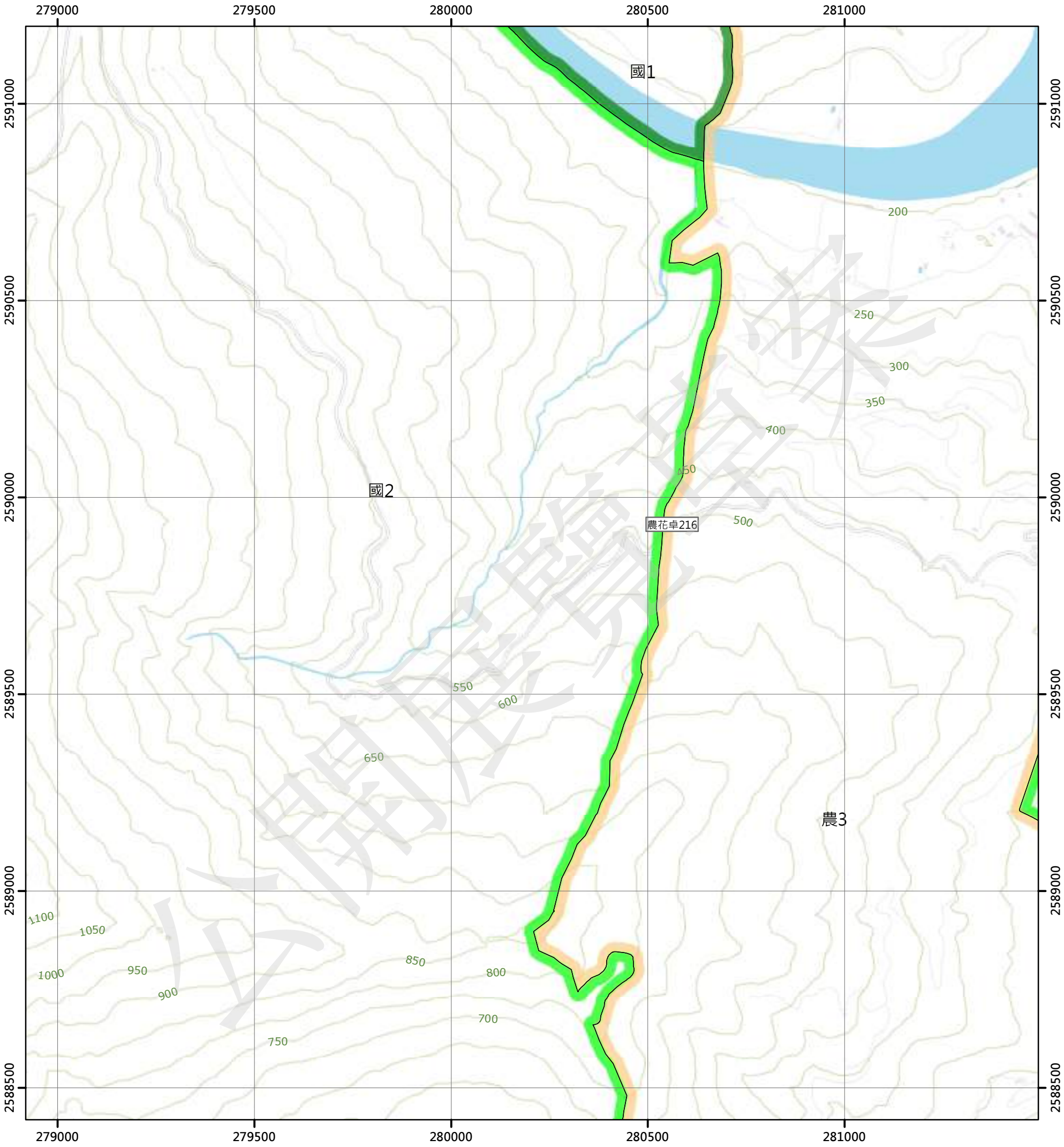

圖例

國土保育地區		海洋資源地區		農業發展地區		城鄉發展地區	
國1	第一類	海1-1	第一類之一	農1	第一類	城1	第一類
國2	第二類	海1-2	第一類之二	農2	第二類	城2-1	第二類之一
國3	第三類	海1-3	第一類之三	農3	第三類	城2-2	第二類之二
國4	第四類	海2	第二類	農4	第四類	城2-3	第二類之三
		海3	第三類	農4(原)	第四類	城3	第三類
				農5	第五類		

N

0 250 500 公尺

96191021 他尾羅山(四) 第579頁	96191022 他尾羅山(一) 第580頁	96191023 山里 第581頁
96191031 他尾羅山(三) 第599頁	96191032 他尾羅山(二) 第600頁	96191033 太平 第601頁
96191041 中平(四) 第617頁	96191042 中平(一) 第618頁	96191043 大禹 第619頁

花蓮縣
卓溪鄉

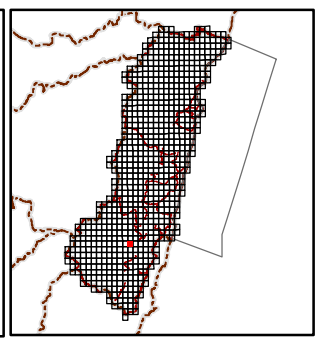

繪製日期：112年2月3日

太平

花蓮縣國土功能分區圖

96191033

281500 282000 282500 283000 283500 284000

2591000 2590500 2590000 2589500 2589000 2588500

農3

農花卓010

農花玉207

200

350

400

250

國1

農花卓011

城3

農4(原)

農花卓216

國2

300

花67

花65

100

農2

農1

花69

農花卓216

農花卓216

圖例

國土保育地區		海洋資源地區		農業發展地區		城鄉發展地區	
國1	第一類	海1-1	第一類之一	農1	第一類	城1	第一類
國2	第二類	海1-2	第一類之二	農2	第二類	城2-1	第二類之一
國3	第三類	海1-3	第一類之三	農3	第三類	城2-2	第二類之二
國4	第四類	海2	第二類	農4	第四類	城2-3	第二類之三
		海3	第三類	農4(原)	第四類	城3	第三類
				農5	第五類		

N

0 250 500 公尺

96191022 他尾羅山(一) 第580頁	96191023 山里 第581頁	96191024 三民 第582頁
96191032 他尾羅山(二) 第600頁	96191033 太平 第601頁	96191034 三軒 第602頁
96191042 中平(一) 第618頁	96191043 大禹 第619頁	96191044 觀音山 第620頁

花蓮縣
卓溪鄉

花蓮縣
玉里鎮

繪製日期：112年2月3日

三軒

花蓮縣國土功能分區圖

96191034

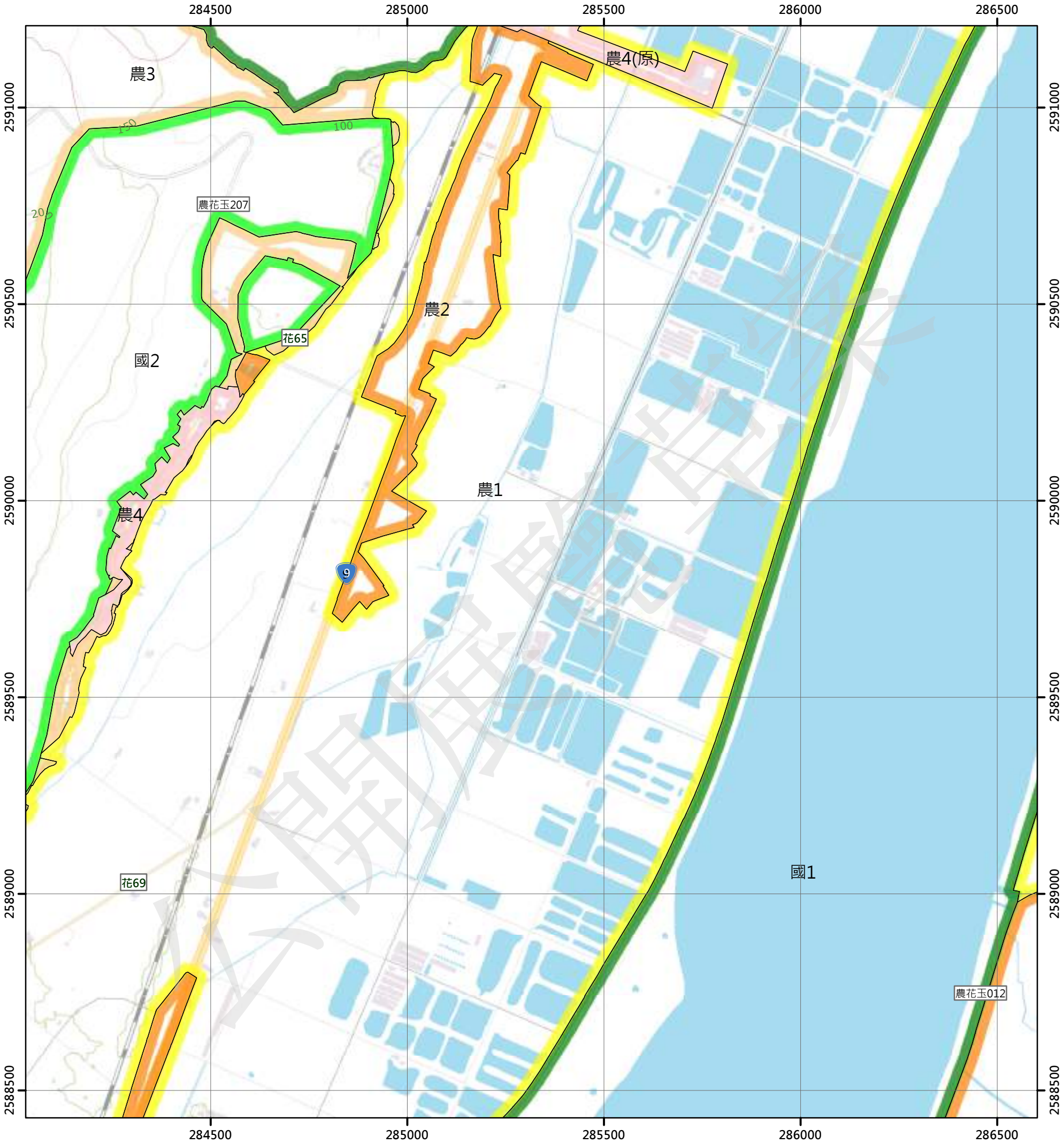

圖例

國土保育地區		海洋資源地區		農業發展地區		城鄉發展地區	
國1	第一類	海1-1	第一類之一	農1	第一類	城1	第一類
國2	第二類	海1-2	第一類之二	農2	第二類	城2-1	第二類之一
國3	第三類	海1-3	第一類之三	農3	第三類	城2-2	第二類之二
國4	第四類	海2	第二類	農4	第四類	城2-3	第二類之三
		海3	第三類	農4(原)	第四類	城3	第三類
				農5	第五類		

N

0 250 500 公尺

96191023 山里 第581頁	96191024 三民 第582頁	96191025 松埔 第583頁
96191033 太平 第601頁	96191034 三軒 第602頁	96191035 宮前 第603頁
96191043 大禹 第619頁	96191044 觀音山 第620頁	96191045 高寮 第621頁

花蓮縣
玉里鎮

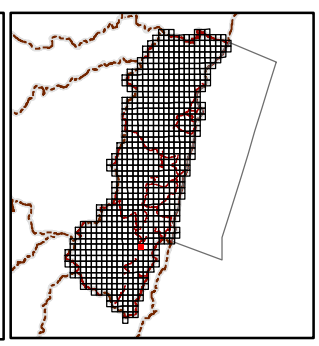

繪製日期：112年2月3日

宮前

花蓮縣國土功能分區圖

96191035

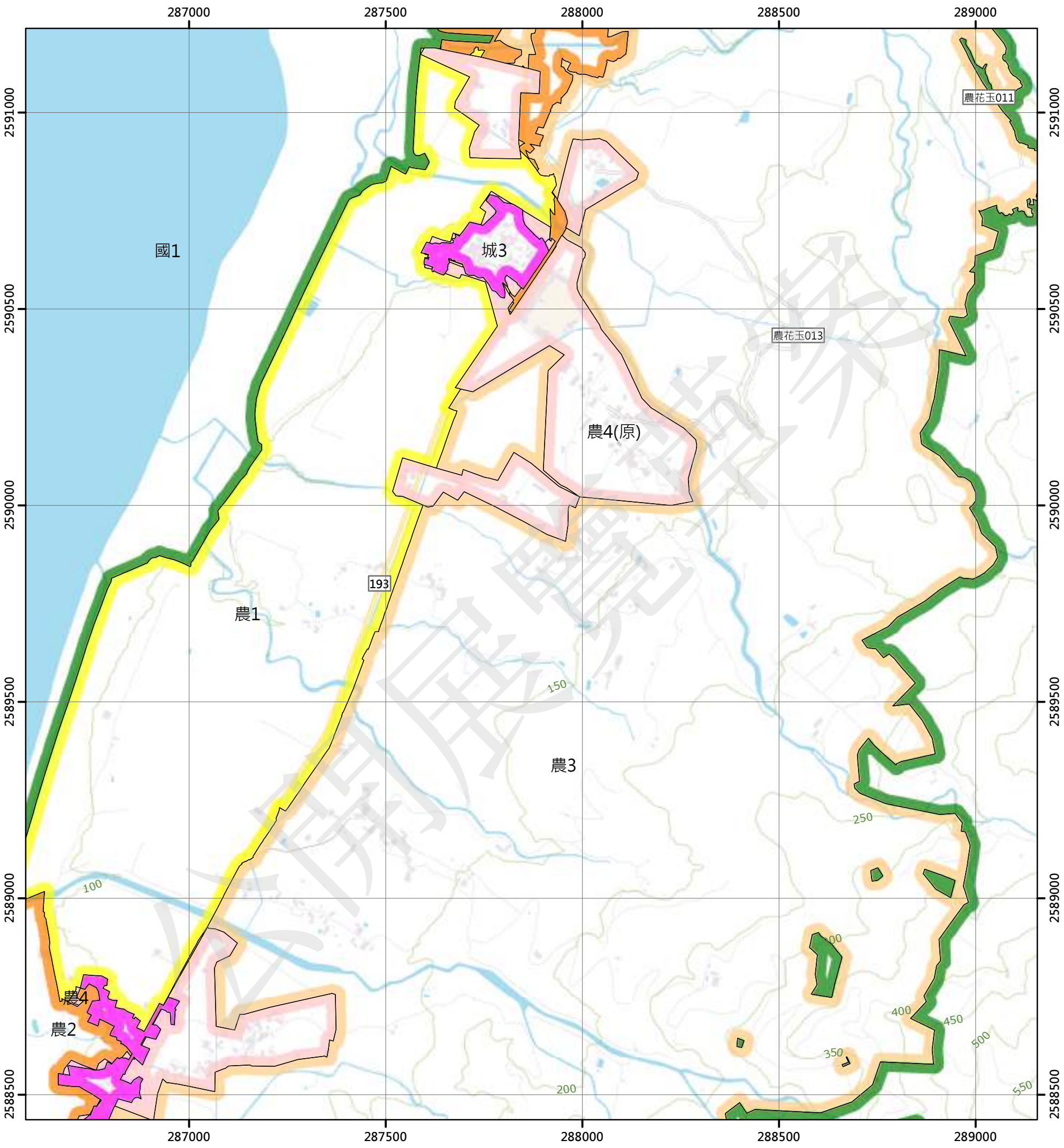

圖例

國土保育地區		海洋資源地區		農業發展地區		城鄉發展地區	
國1	第一類	海1-1	第一類之一	農1	第一類	城1	第一類
國2	第二類	海1-2	第一類之二	農2	第二類	城2-1	第二類之一
國3	第三類	海1-3	第一類之三	農3	第三類	城2-2	第二類之二
國4	第四類	海2	第二類	農4	第四類	城2-3	第二類之三
		海3	第三類	農4(原)	第四類	城3	第三類
				農5	第五類		

N

0 250 500 公尺

96191024 三民 第582頁	96191025 松埔 第583頁	96191026 溪埔 第584頁
96191034 三軒 第602頁	96191035 宮前 第603頁	96191036 樹林坪 第604頁
96191044 觀音山 第620頁	96191045 高寮 第621頁	96191046 赤科坪 第622頁

花蓮縣
玉里鎮

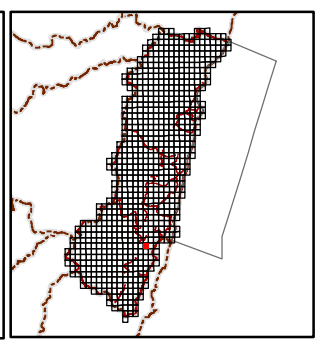

繪製日期：112年2月3日

樹林坪

花蓮縣國土功能分區圖

96191036

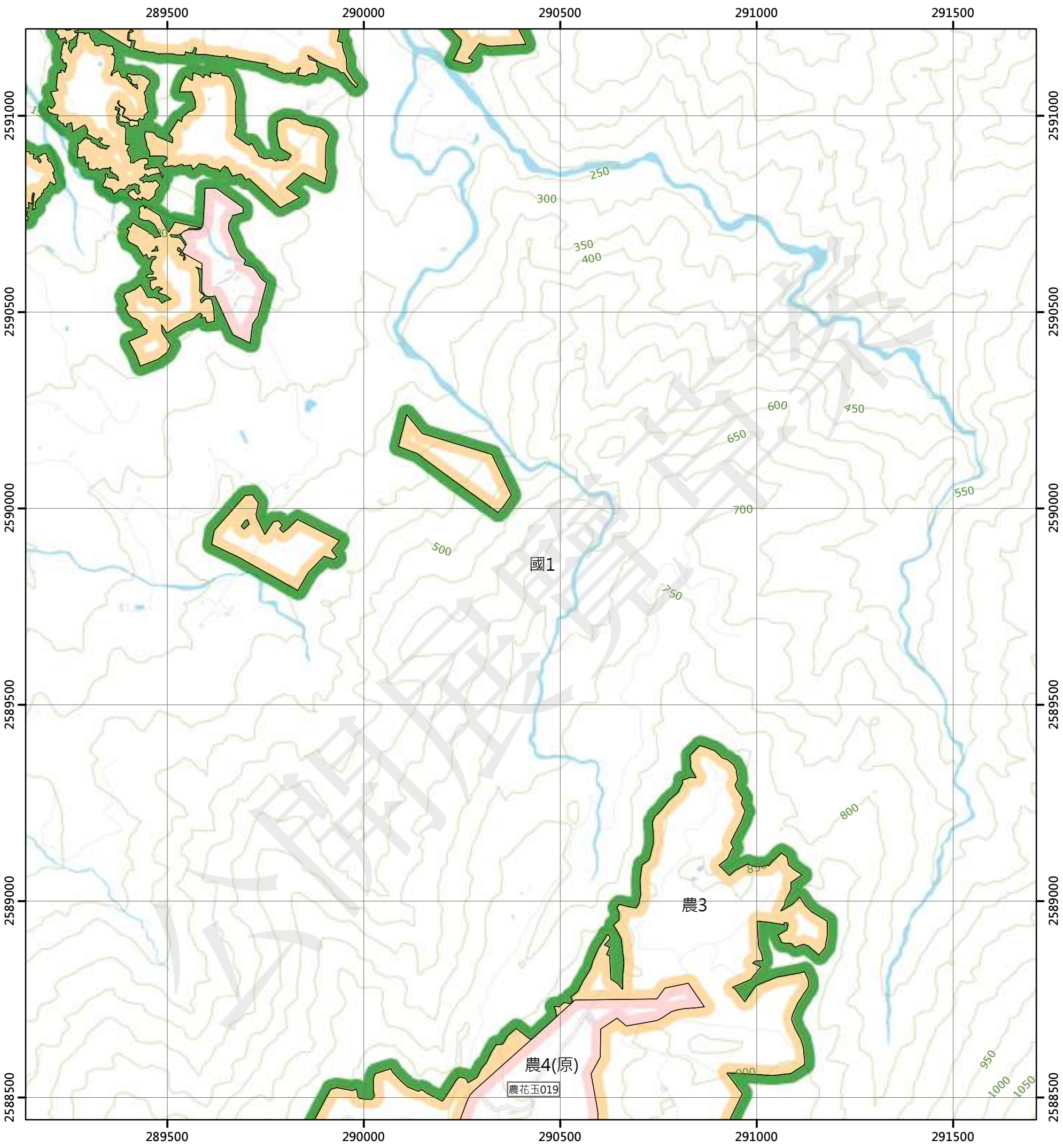

圖例

國土保育地區		海洋資源地區		農業發展地區		城鄉發展地區	
國1	第一類	海1-1	第一類之一	農1	第一類	城1	第一類
國2	第二類	海1-2	第一類之二	農2	第二類	城2-1	第二類之一
國3	第三類	海1-3	第一類之三	農3	第三類	城2-2	第二類之二
國4	第四類	海2	第二類	農4	第四類	城2-3	第二類之三
		海3	第三類	農4(原)	第四類	城3	第三類
				農5	第五類		

N

0 250 500 公尺

96191025 松埔 第583頁	96191026 溪埔 第584頁	96191027 金安田 第585頁
96191035 宮前 第603頁	96191036 樹林坪 第604頁	96191037 小嘉義(北部) 第605頁
96191045 高寮 第621頁	96191046 赤科坪 第622頁	96191047 小嘉義 第623頁

花蓮縣
玉里鎮

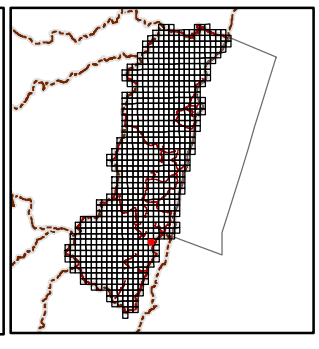

繪製日期：112年2月3日

小嘉義(北部)

花蓮縣國土功能分區圖

96191037

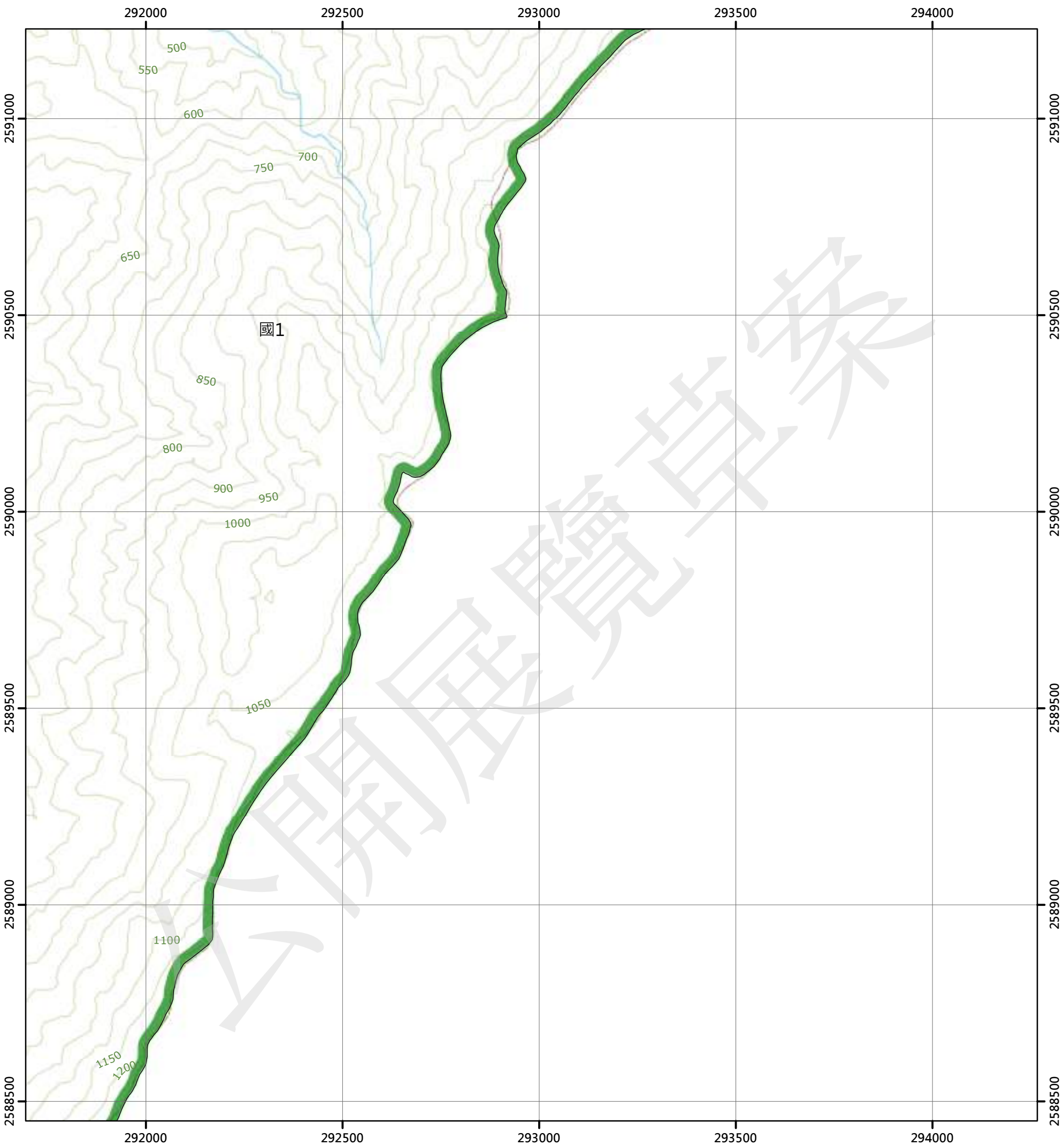

圖例

國土保育地區		海洋資源地區		農業發展地區		城鄉發展地區	
國1	第一類	海1-1	第一類之一	農1	第一類	城1	第一類
國2	第二類	海1-2	第一類之二	農2	第二類	城2-1	第二類之一
國3	第三類	海1-3	第一類之三	農3	第三類	城2-2	第二類之二
國4	第四類	海2	第二類	農4	第四類	城2-3	第二類之三
		海3	第三類	農4(原)	第四類	城3	第三類
				農5	第五類		

N

0 250 500 公尺

96191026 溪埔 第584頁
96191027 金安田 第585頁
96191028 織羅山 第586頁
96191036 樹林坪 第604頁
96191037 小嘉義(北部) 第605頁
96191046 赤科坪 第622頁
96191047 小嘉義 第623頁

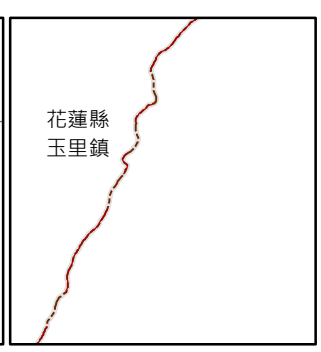

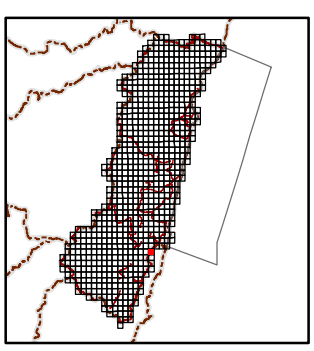

繪製日期：112年2月3日

雲峰(一)

花蓮縣國土功能分區圖

95191050

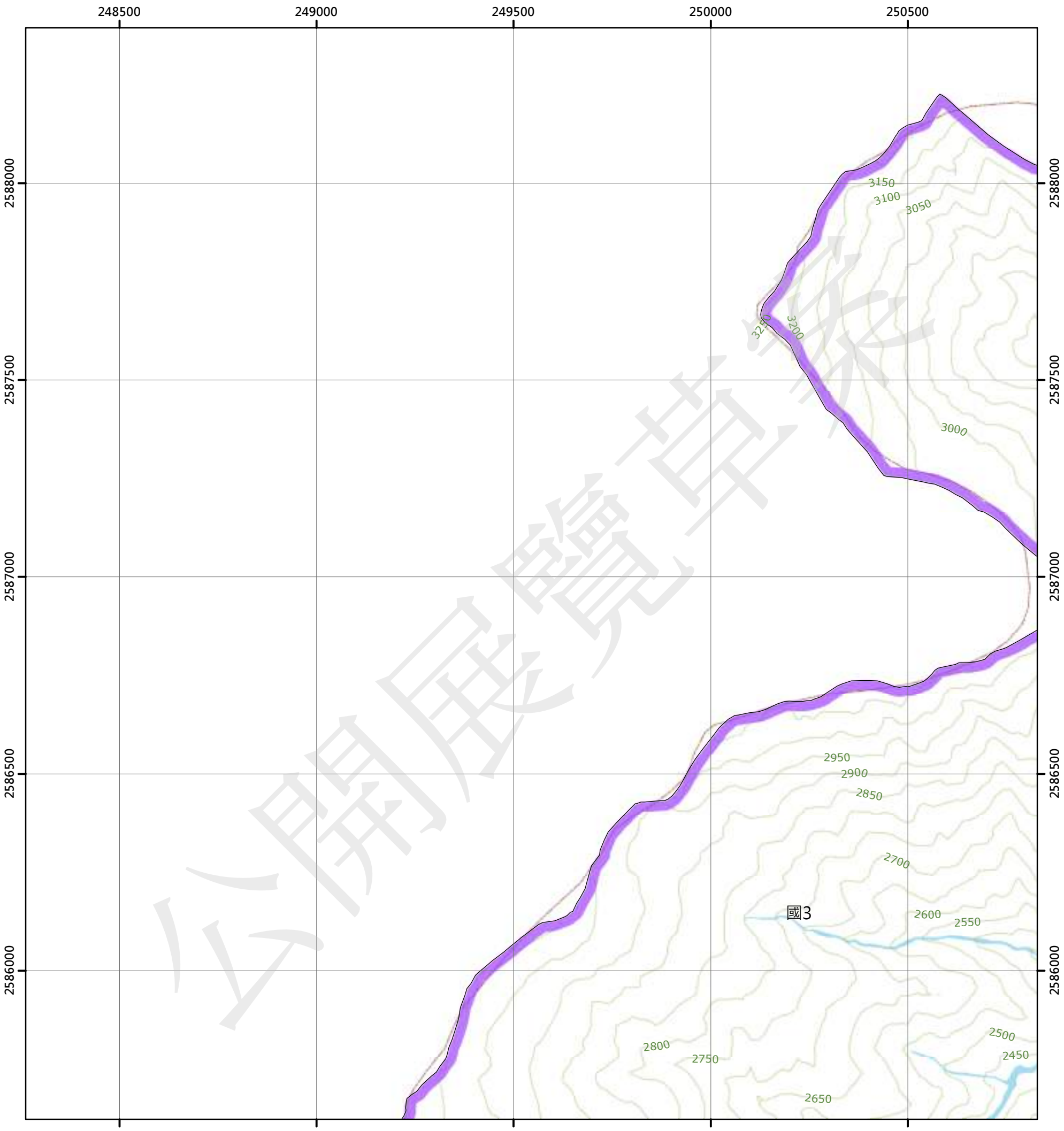

圖例

國土保育地區	海洋資源地區	農業發展地區	城鄉發展地區
國1 第一類	海1-1 第一類之一	農1 第一類	城1 第一類
國2 第二類	海1-2 第一類之二	農2 第二類	城2-1 第二類之一
國3 第三類	海1-3 第一類之三	農3 第三類	城2-2 第二類之二
國4 第四類	海2 第二類	農4 第四類	城2-3 第二類之三
	海3 第三類	農4(原) 第四類	城3 第三類
		農5 第五類	

N

0 250 500 公尺

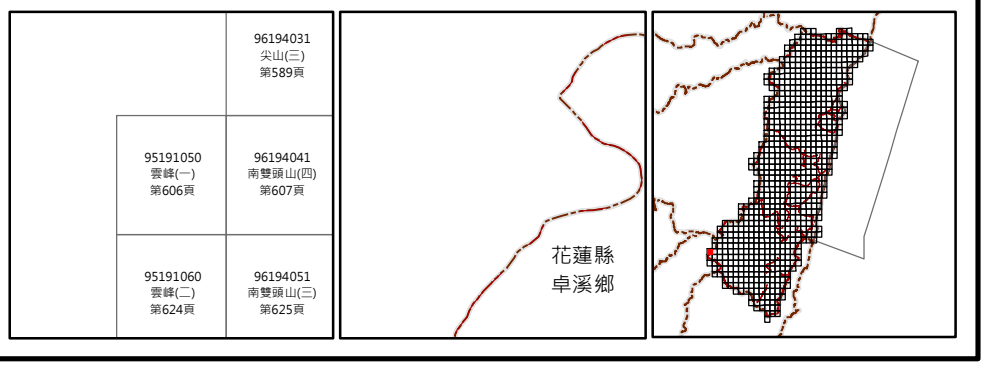

繪製日期：112年2月3日

南雙頭山(四)

花蓮縣國土功能分區圖

96194041

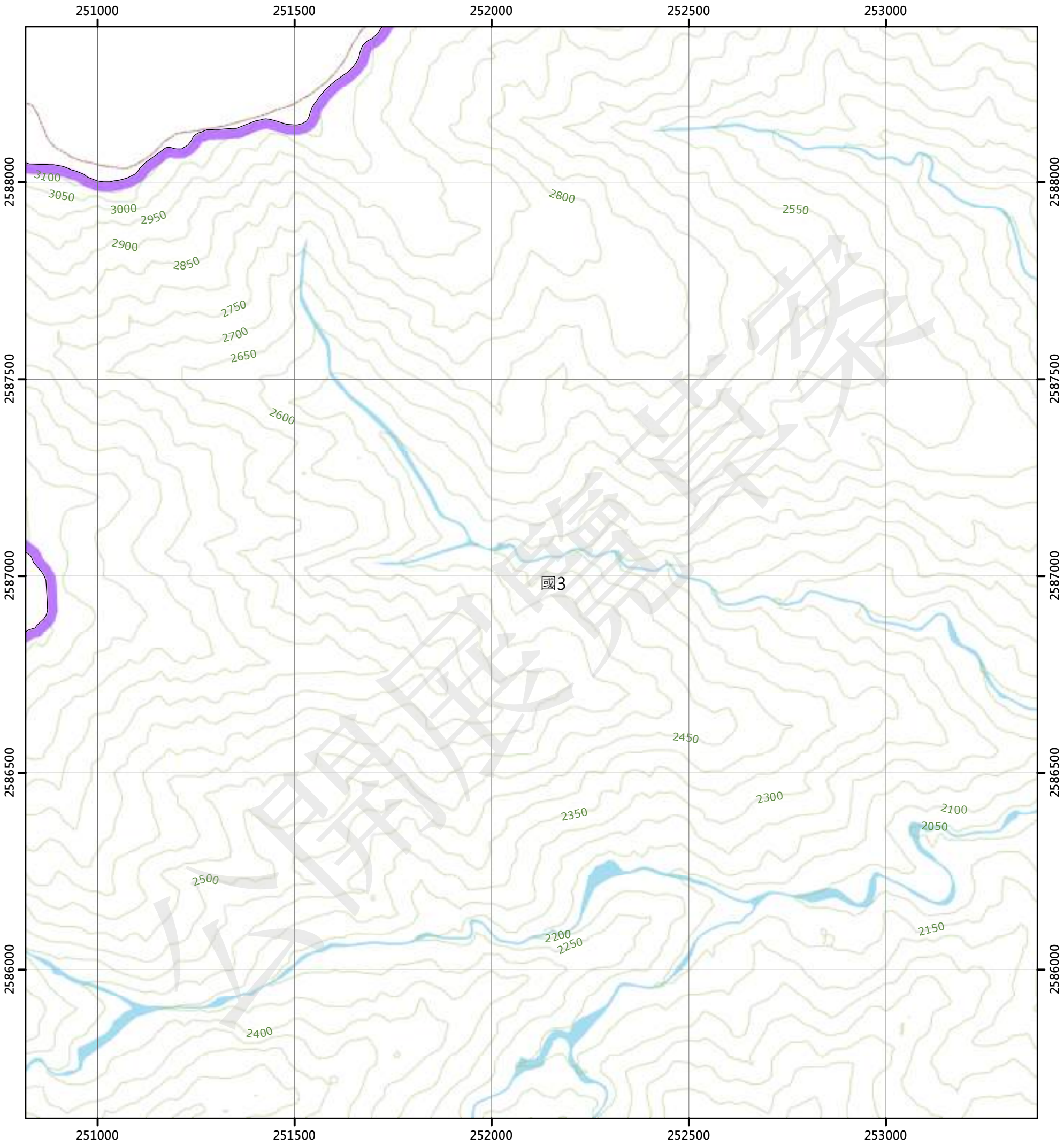

圖例

國土保育地區		海洋資源地區		農業發展地區		城鄉發展地區	
國1	第一類	海1-1	第一類之一	農1	第一類	城1	第一類
國2	第二類	海1-2	第一類之二	農2	第二類	城2-1	第二類之一
國3	第三類	海1-3	第一類之三	農3	第三類	城2-2	第二類之二
國4	第四類	海2	第二類	農4	第四類	城2-3	第二類之三
		海3	第三類	農4(原)	第四類	城3	第三類
				農5	第五類		

N

0 250 500 公尺

	96194031 尖山(三) 第589頁	96194032 尖山(二) 第590頁
95191050 雲峰(一) 第606頁	96194041 南雙頭山(四) 第607頁	96194042 南雙頭山(一) 第608頁
95191060 雲峰(二) 第624頁	96194051 南雙頭山(三) 第625頁	96194052 南雙頭山(二) 第626頁

花蓮縣
卓溪鄉

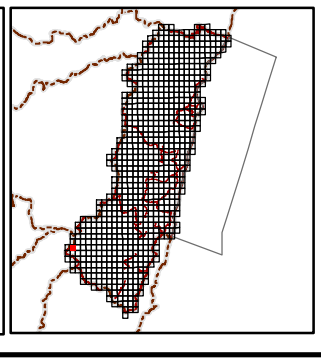

繪製日期：112年2月3日

南雙頭山(一)

花蓮縣國土功能分區圖

96194042

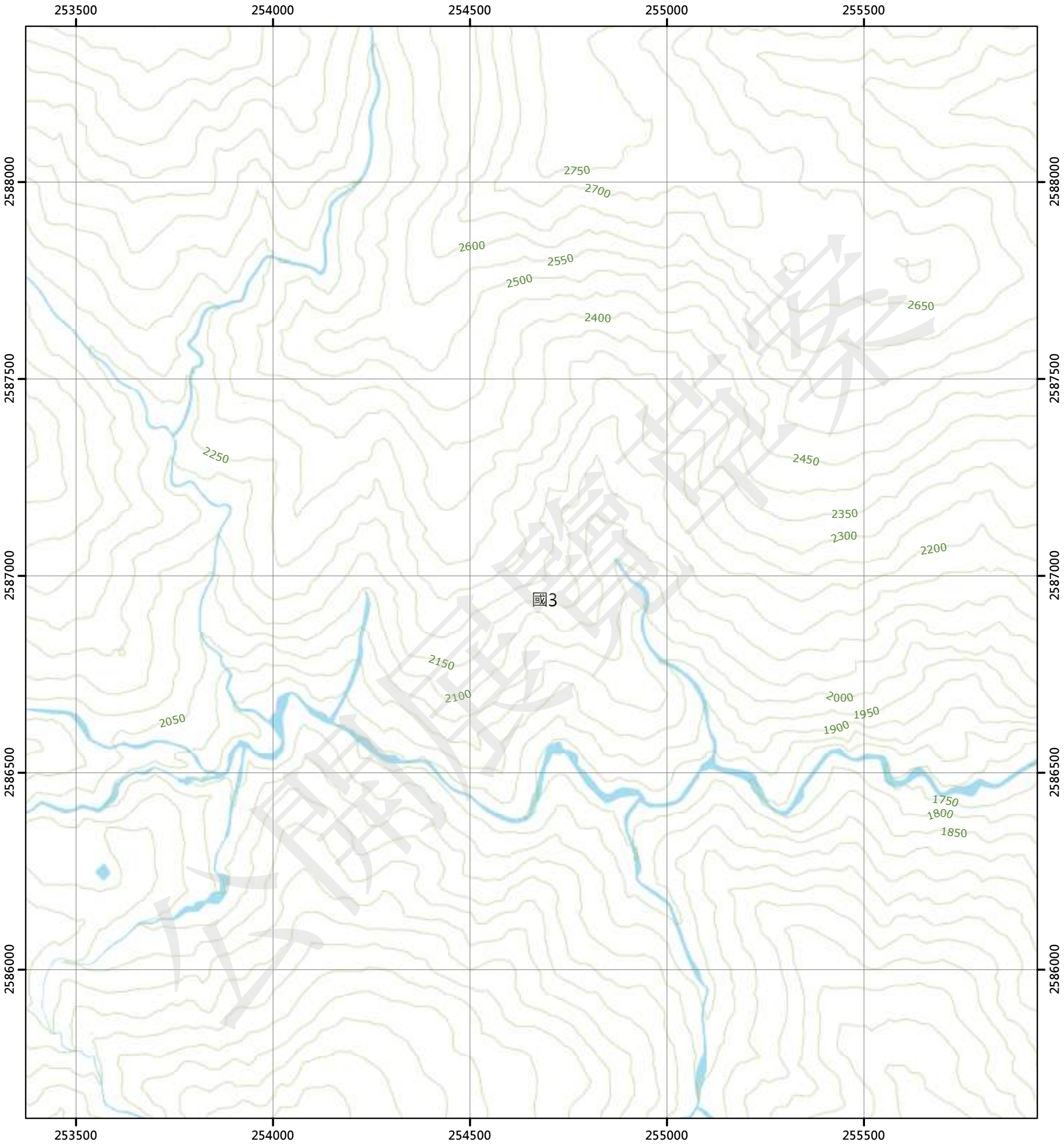

圖例

國土保育地區	海洋資源地區	農業發展地區	城鄉發展地區
國1 第一類	海1-1 第一類之一	農1 第一類	城1 第一類
國2 第二類	海1-2 第一類之二	農2 第二類	城2-1 第二類之一
國3 第三類	海1-3 第一類之三	農3 第三類	城2-2 第二類之二
國4 第四類	海2 第二類	農4 第四類	城2-3 第二類之三
	海3 第三類	農4(原) 第四類	城3 第三類
		農5 第五類	

N

0 250 500 公尺

96194031 尖山(三) 第589頁	96194032 尖山(二) 第590頁	96194033 米亞桑(三) 第591頁
96194041 南雙頭山(四) 第607頁	96194042 南雙頭山(一) 第608頁	96194043 闊闊斯(四) 第609頁
96194051 南雙頭山(三) 第625頁	96194052 南雙頭山(二) 第626頁	96194053 闊闊斯(三) 第627頁

花蓮縣
卓溪鄉

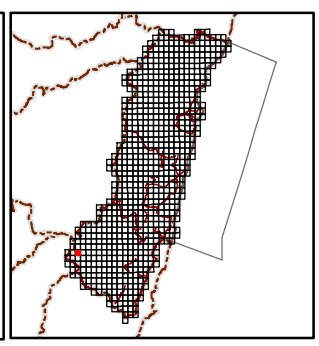

繪製日期：112年2月3日

闊闊斯(四)

花蓮縣國土功能分區圖

96194043

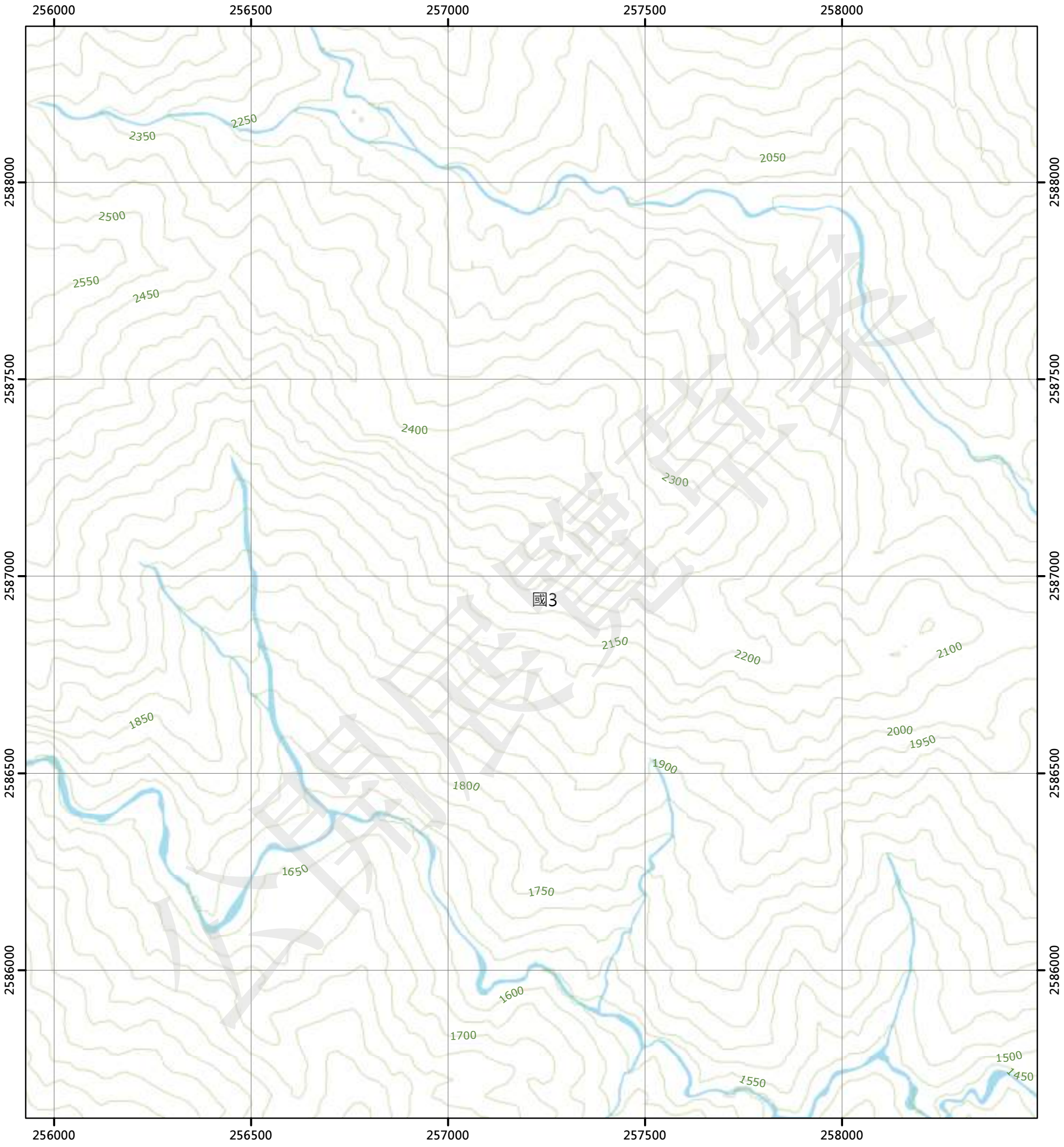

圖例

國土保育地區		海洋資源地區		農業發展地區		城鄉發展地區	
國1	第一類	海1-1	第一類之一	農1	第一類	城1	第一類
國2	第二類	海1-2	第一類之二	農2	第二類	城2-1	第二類之一
國3	第三類	海1-3	第一類之三	農3	第三類	城2-2	第二類之二
國4	第四類	海2	第二類	農4	第四類	城2-3	第二類之三
		海3	第三類	農4(原)	第四類	城3	第三類
				農5	第五類		

N

0 250 500 公尺

96194032 尖山(二) 第590頁	96194033 米亞桑(三) 第591頁	96194034 米亞桑(二) 第592頁
96194042 南雙頭山(一) 第608頁	96194043 闊闊斯(四) 第609頁	96194044 闊闊斯(一) 第610頁
96194052 南雙頭山(二) 第626頁	96194053 闊闊斯(三) 第627頁	96194054 闊闊斯(二) 第628頁

花蓮縣
卓溪鄉

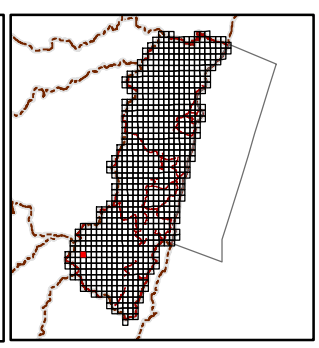

繪製日期：112年2月3日

闊闊斯(一)

花蓮縣國土功能分區圖

96194044

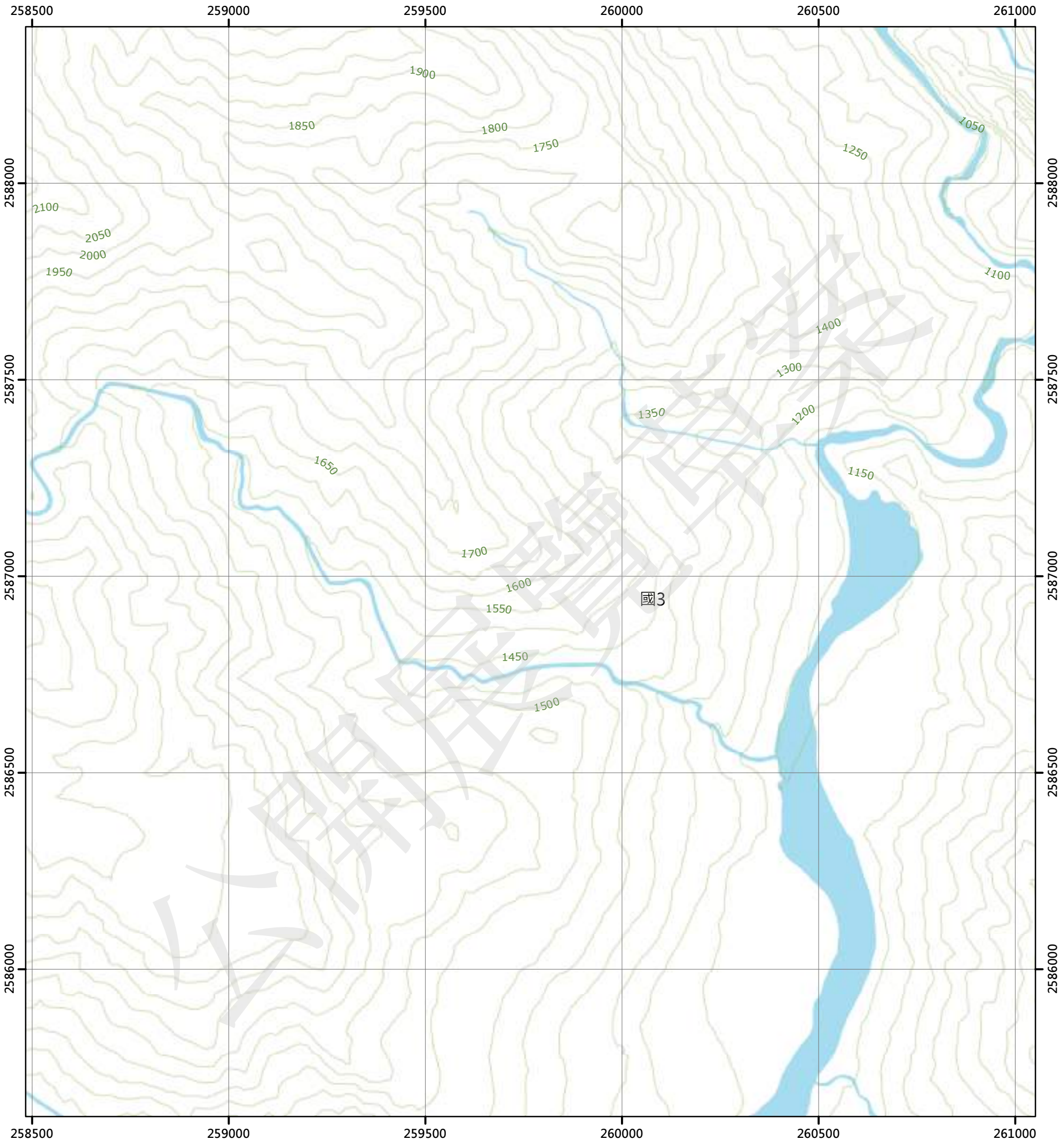

圖例

國土保育地區		海洋資源地區		農業發展地區		城鄉發展地區	
國1	第一類	海1-1	第一類之一	農1	第一類	城1	第一類
國2	第二類	海1-2	第一類之二	農2	第二類	城2-1	第二類之一
國3	第三類	海1-3	第一類之三	農3	第三類	城2-2	第二類之二
國4	第四類	海2	第二類	農4	第四類	城2-3	第二類之三
		海3	第三類	農4(原)	第四類	城3	第三類
				農5	第五類		

N

0 250 500 公尺

96194033 米亞桑(三) 第591頁	96194034 米亞桑(二) 第592頁	96194035 馬西桑(三) 第593頁
96194043 闊闊斯(四) 第609頁	96194044 闊闊斯(一) 第610頁	96194045 儒潤(四) 第611頁
96194053 闊闊斯(三) 第627頁	96194054 闊闊斯(二) 第628頁	96194055 儒潤(三) 第629頁

花蓮縣
卓溪鄉

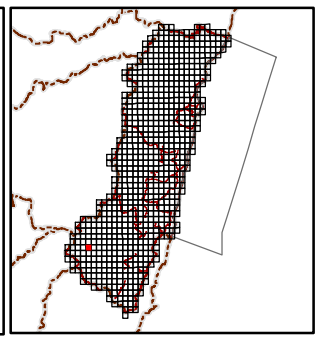

繪製日期：112年2月3日

儒潤(四)

花蓮縣國土功能分區圖

96194045

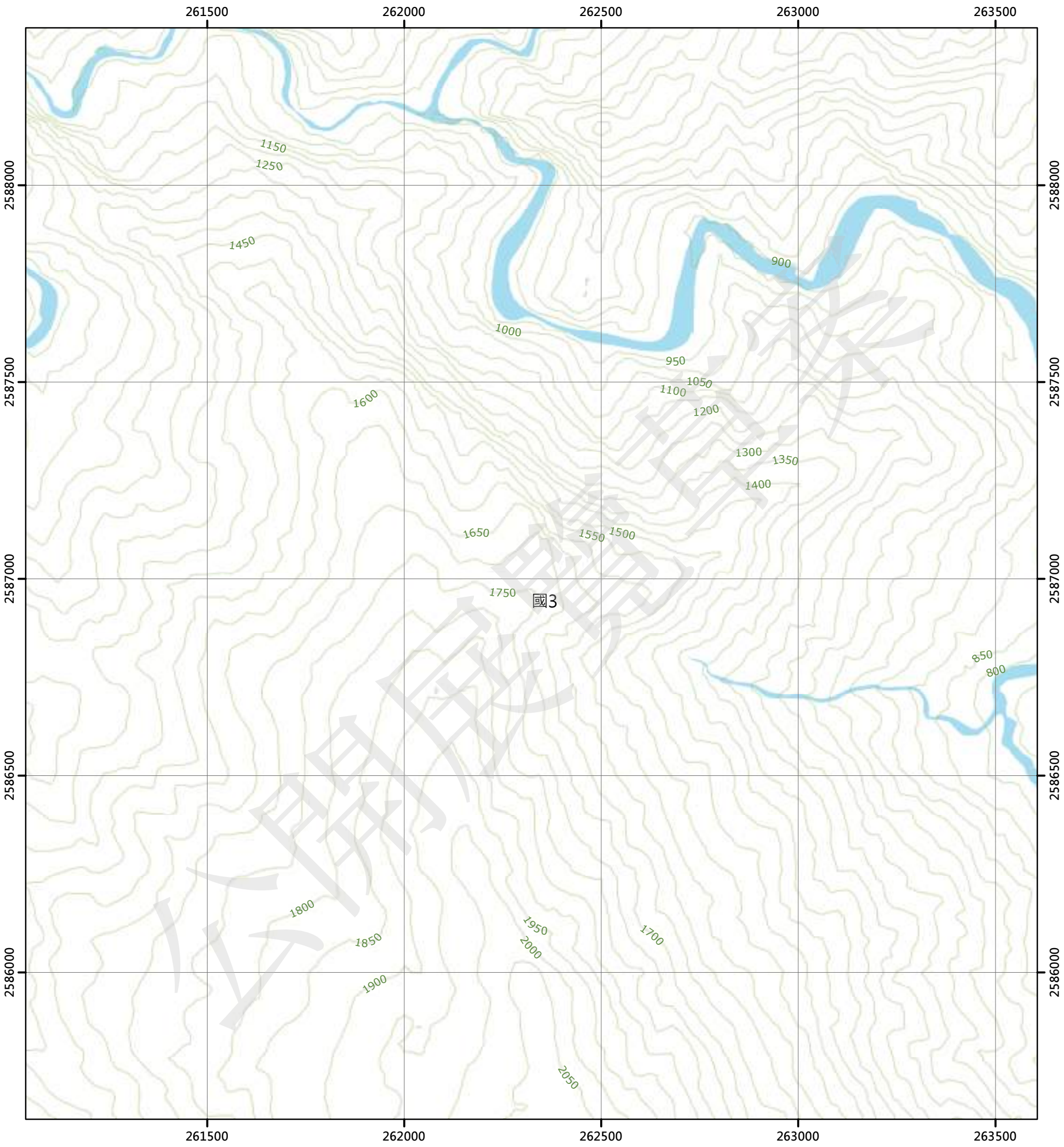

圖例

國土保育地區		海洋資源地區		農業發展地區		城鄉發展地區	
國1	第一類	海1-1	第一類之一	農1	第一類	城1	第一類
國2	第二類	海1-2	第一類之二	農2	第二類	城2-1	第二類之一
國3	第三類	海1-3	第一類之三	農3	第三類	城2-2	第二類之二
國4	第四類	海2	第二類	農4	第四類	城2-3	第二類之三
		海3	第三類	農4(原)	第四類	城3	第三類
				農5	第五類		

N

0 250 500 公尺

96194034 米亞桑(二) 第592頁	96194035 馬西桑(三) 第593頁	96194036 馬西桑(二) 第594頁
96194044 闊闊斯(一) 第610頁	96194045 儒潤(四) 第611頁	96194046 儒潤(一) 第612頁
96194054 闊闊斯(二) 第628頁	96194055 儒潤(三) 第629頁	96194056 儒潤(二) 第630頁

花蓮縣
卓溪鄉

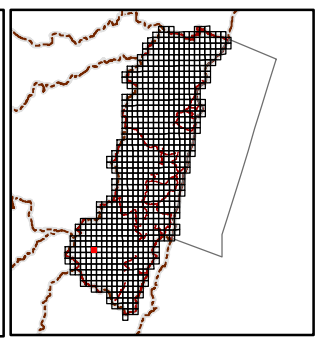

繪製日期：112年2月3日

儒潤(一)

花蓮縣國土功能分區圖

96194046

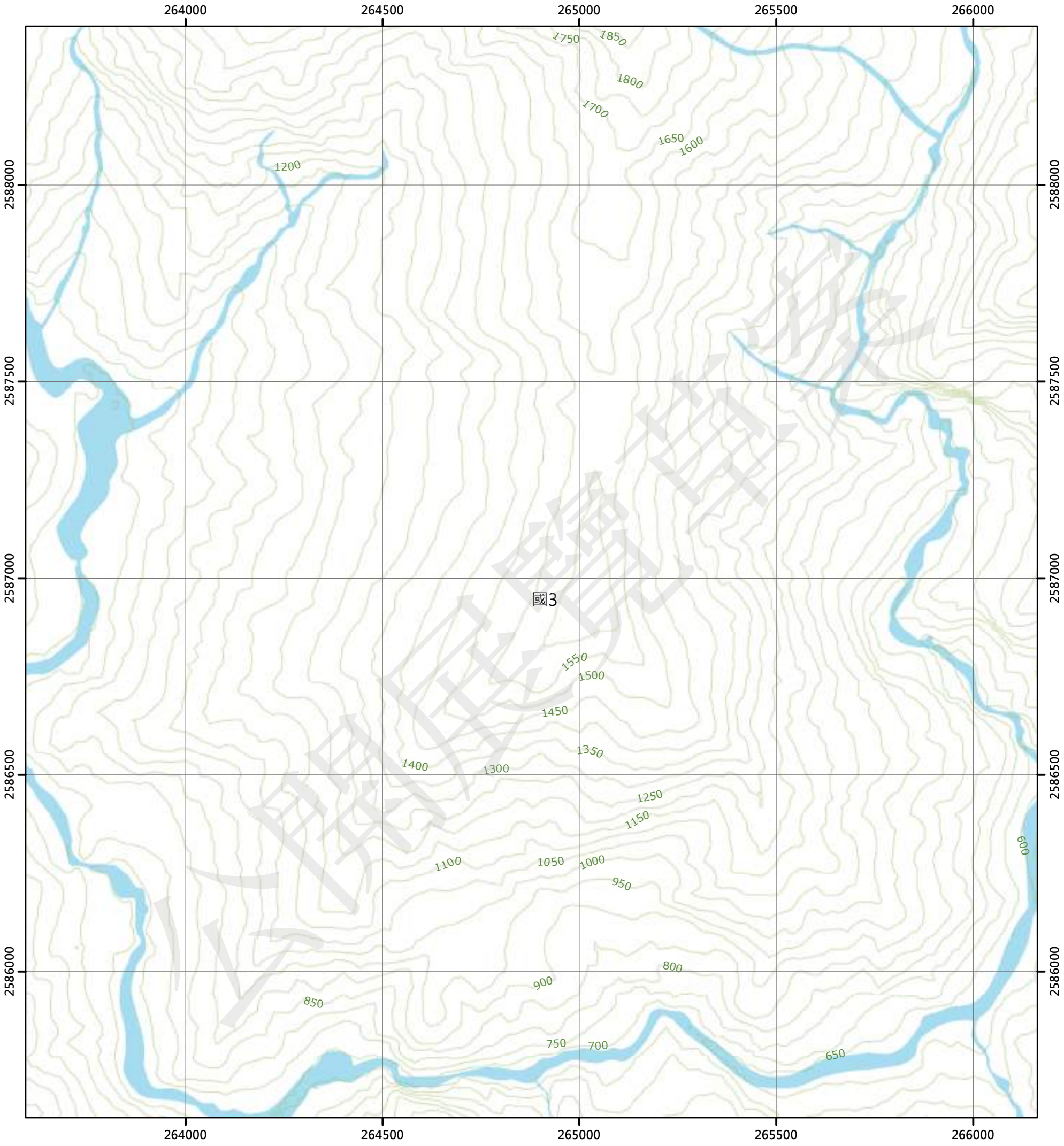

圖例

國土保育地區	海洋資源地區	農業發展地區	城鄉發展地區
國1 第一類	海1-1 第一類之一	農1 第一類	城1 第一類
國2 第二類	海1-2 第一類之二	農2 第二類	城2-1 第二類之一
國3 第三類	海1-3 第一類之三	農3 第三類	城2-2 第二類之二
國4 第四類	海2 第二類	農4 第四類	城2-3 第二類之三
	海3 第三類	農4(原) 第四類	城3 第三類
		農5 第五類	

N

0 250 500 公尺

96194035 馬西桑(三) 第593頁	96194036 馬西桑(二) 第594頁	96194037 塔洛木(三) 第595頁
96194045 儒潤(四) 第611頁	96194046 儒潤(一) 第612頁	96194047 瓦拉米(四) 第613頁
96194055 儒潤(三) 第629頁	96194056 儒潤(二) 第630頁	96194057 瓦拉米(三) 第631頁

花蓮縣
卓溪鄉

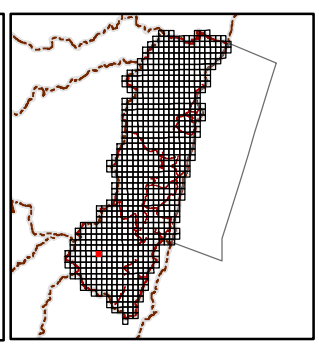

繪製日期：112年2月3日

瓦拉米(四)

花蓮縣國土功能分區圖

96194047

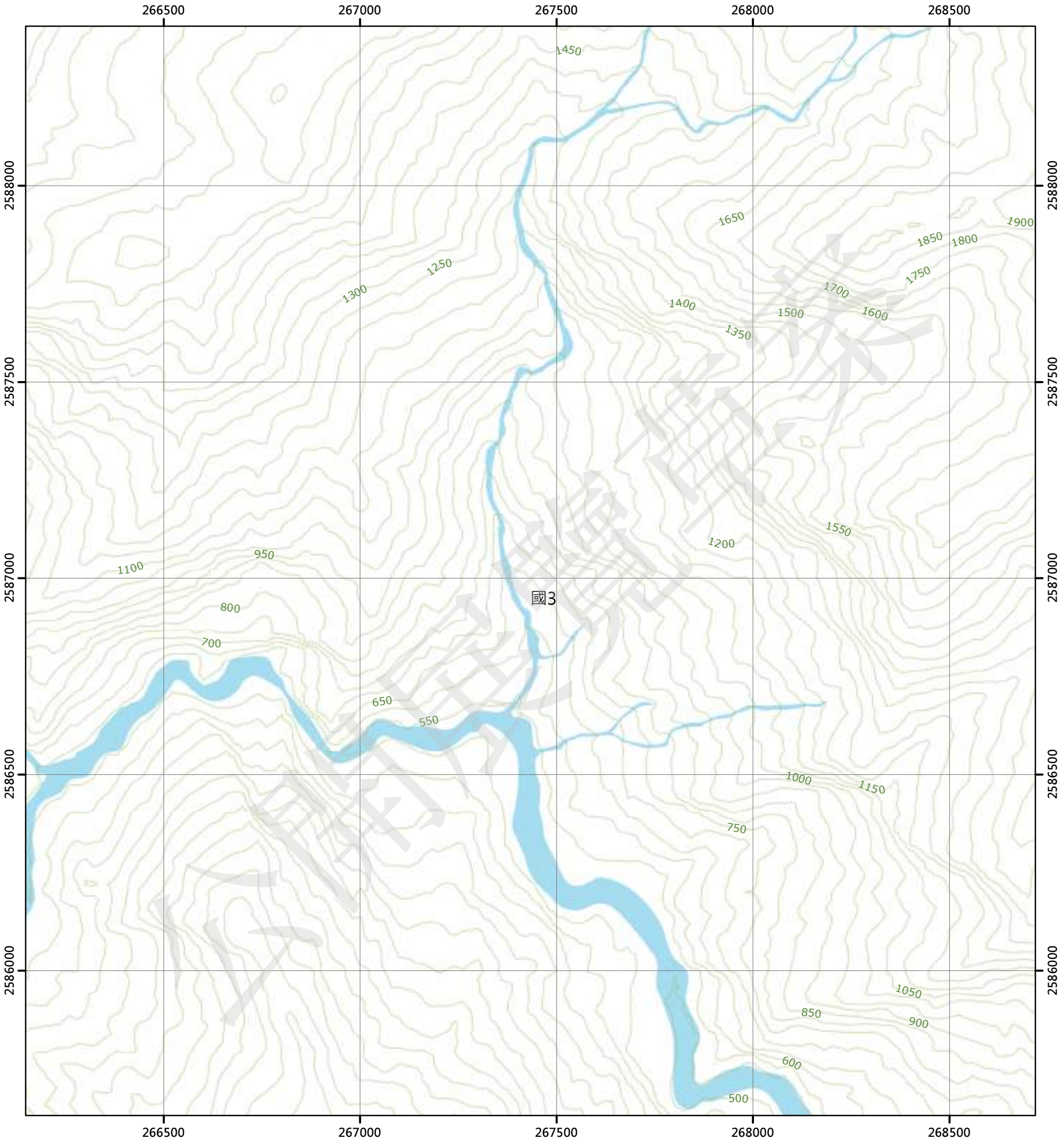

圖例

國土保育地區	海洋資源地區	農業發展地區	城鄉發展地區
國1 第一類	海1-1 第一類之一	農1 第一類	城1 第一類
國2 第二類	海1-2 第一類之二	農2 第二類	城2-1 第二類之一
國3 第三類	海1-3 第一類之三	農3 第三類	城2-2 第二類之二
國4 第四類	海2 第二類	農4 第四類	城2-3 第二類之三
	海3 第三類	農4(原) 第四類	城3 第三類
		農5 第五類	

N

0 250 500 公尺

96194036 馬西桑(二) 第594頁	96194037 塔洛木(三) 第595頁	96194038 塔洛木(二) 第596頁
96194046 儒淵(一) 第612頁	96194047 瓦拉米(四) 第613頁	96194048 瓦拉米(一) 第614頁
96194056 儒淵(二) 第630頁	96194057 瓦拉米(三) 第631頁	96194058 瓦拉米(二) 第632頁

花蓮縣
卓溪鄉

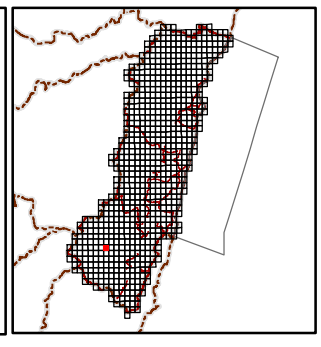

繪製日期：112年2月3日

瓦拉米(一)

花蓮縣國土功能分區圖

96194048

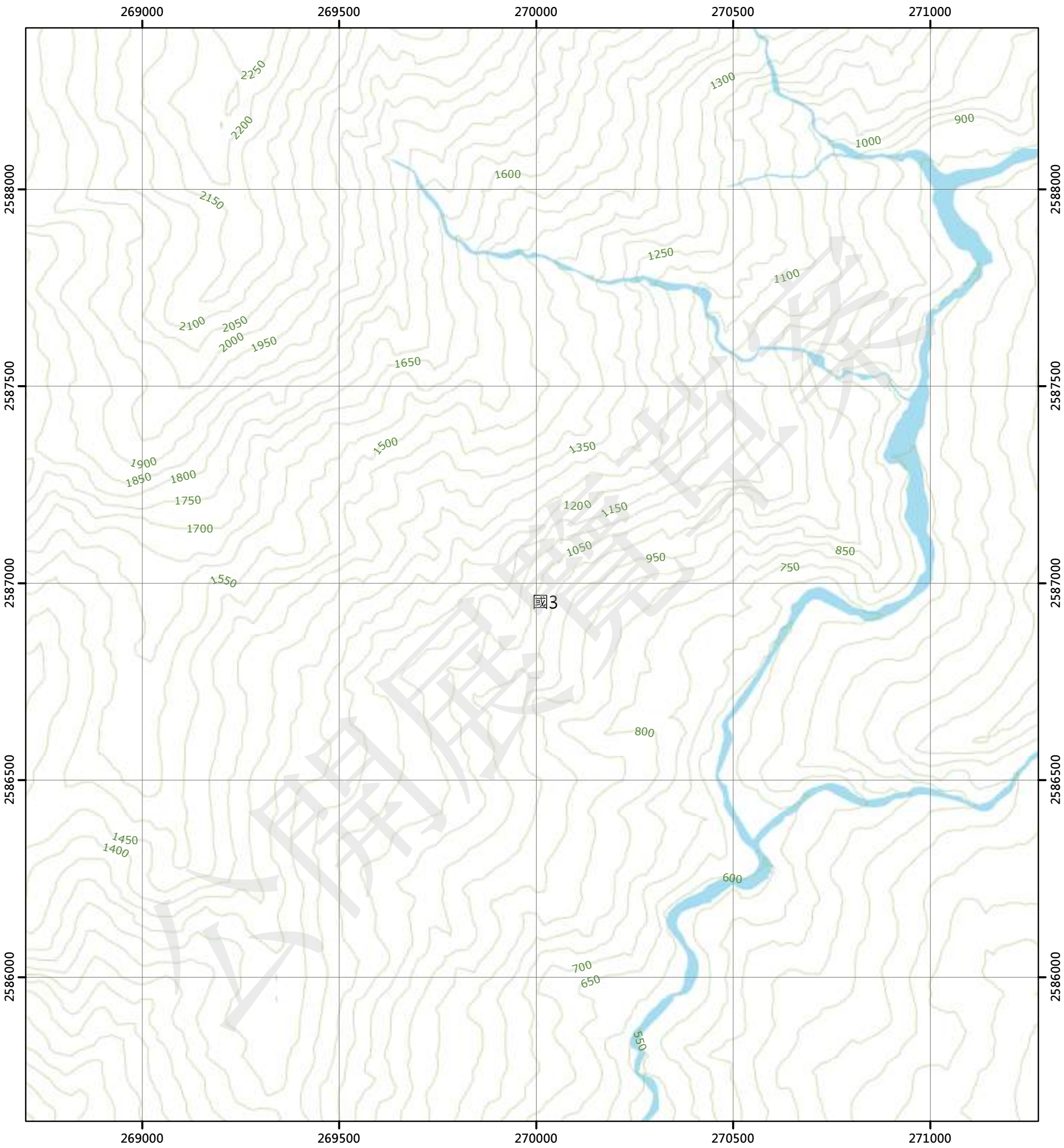

圖例

國土保育地區		海洋資源地區		農業發展地區		城鄉發展地區	
國1	第一類	海1-1	第一類之一	農1	第一類	城1	第一類
國2	第二類	海1-2	第一類之二	農2	第二類	城2-1	第二類之一
國3	第三類	海1-3	第一類之三	農3	第三類	城2-2	第二類之二
國4	第四類	海2	第二類	農4	第四類	城2-3	第二類之三
		海3	第三類	農4(原)	第四類	城3	第三類
				農5	第五類		

N

0 250 500 公尺

96194037 塔洛木(三) 第595頁	96194038 塔洛木(二) 第596頁	96194039 玉里山北部(三) 第597頁
96194047 瓦拉米(四) 第613頁	96194048 瓦拉米(一) 第614頁	96194049 玉里山(四) 第615頁
96194057 瓦拉米(三) 第631頁	96194058 瓦拉米(二) 第632頁	96194059 玉里山(三) 第633頁

花蓮縣
卓溪鄉

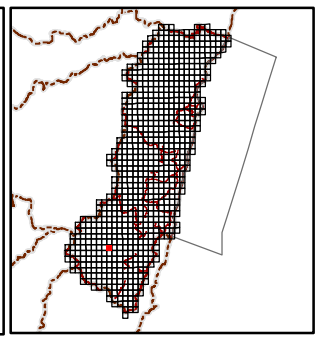

繪製日期：112年2月3日

玉里山(四)

花蓮縣國土功能分區圖

96194049

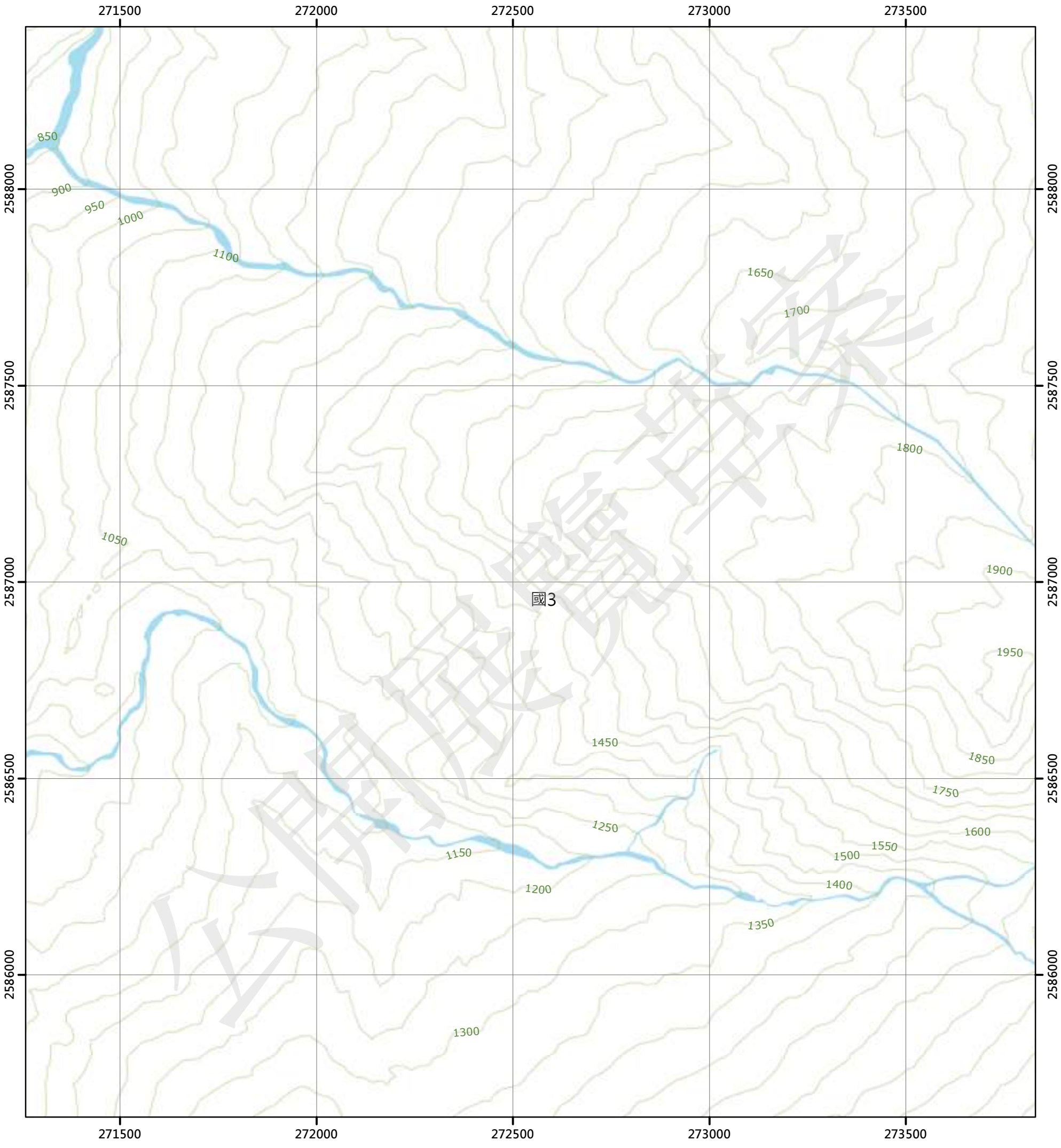

圖例

國土保育地區		海洋資源地區		農業發展地區		城鄉發展地區	
國1	第一類	海1-1	第一類之一	農1	第一類	城1	第一類
國2	第二類	海1-2	第一類之二	農2	第二類	城2-1	第二類之一
國3	第三類	海1-3	第一類之三	農3	第三類	城2-2	第二類之二
國4	第四類	海2	第二類	農4	第四類	城2-3	第二類之三
		海3	第三類	農4(原)	第四類	城3	第三類
				農5	第五類		

N

0 250 500 公尺

96194038 塔洛木(二) 第596頁	96194039 玉里山北部(三) 第597頁	96194040 玉里山北部(二) 第598頁
96194048 瓦拉米(一) 第614頁	96194049 玉里山(四) 第615頁	96194050 玉里山(一) 第616頁
96194058 瓦拉米(二) 第632頁	96194059 玉里山(三) 第633頁	96194060 玉里山(二) 第634頁

花蓮縣
卓溪鄉

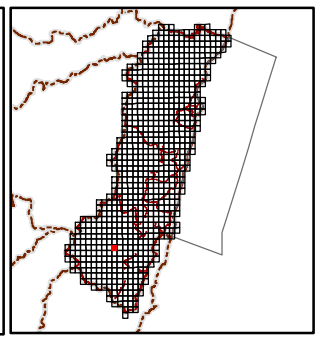

繪製日期：112年2月3日

玉里山(一)

花蓮縣國土功能分區圖

96194050

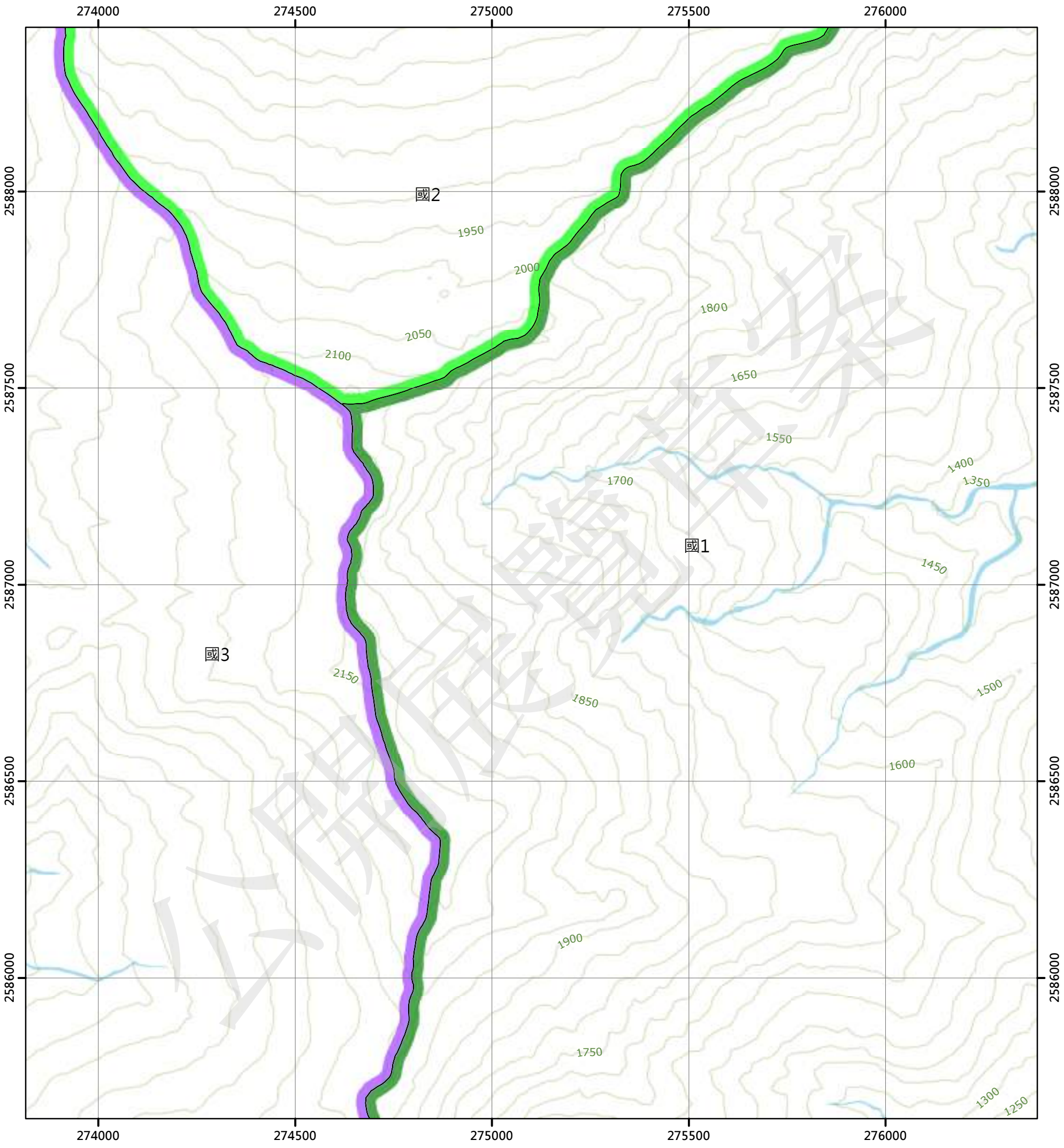

圖例

國土保育地區		海洋資源地區		農業發展地區		城鄉發展地區	
國1	第一類	海1-1	第一類之一	農1	第一類	城1	第一類
國2	第二類	海1-2	第一類之二	農2	第二類	城2-1	第二類之一
國3	第三類	海1-3	第一類之三	農3	第三類	城2-2	第二類之二
國4	第四類	海2	第二類	農4	第四類	城2-3	第二類之三
		海3	第三類	農4(原)	第四類	城3	第三類
				農5	第五類		

N

0 250 500 公尺

96194039 玉里山北部(三) 第597頁	96194040 玉里山北部(二) 第598頁	96191031 他尾羅山(三) 第599頁
96194049 玉里山(四) 第615頁	96194050 玉里山(一) 第616頁	96191041 中平(四) 第617頁
96194059 玉里山(三) 第633頁	96194060 玉里山(二) 第634頁	96191051 中平(三) 第635頁

花蓮縣
卓溪鄉

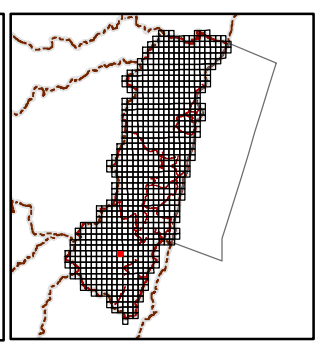

繪製日期：112年2月3日

中平(四)

花蓮縣國土功能分區圖

96191041

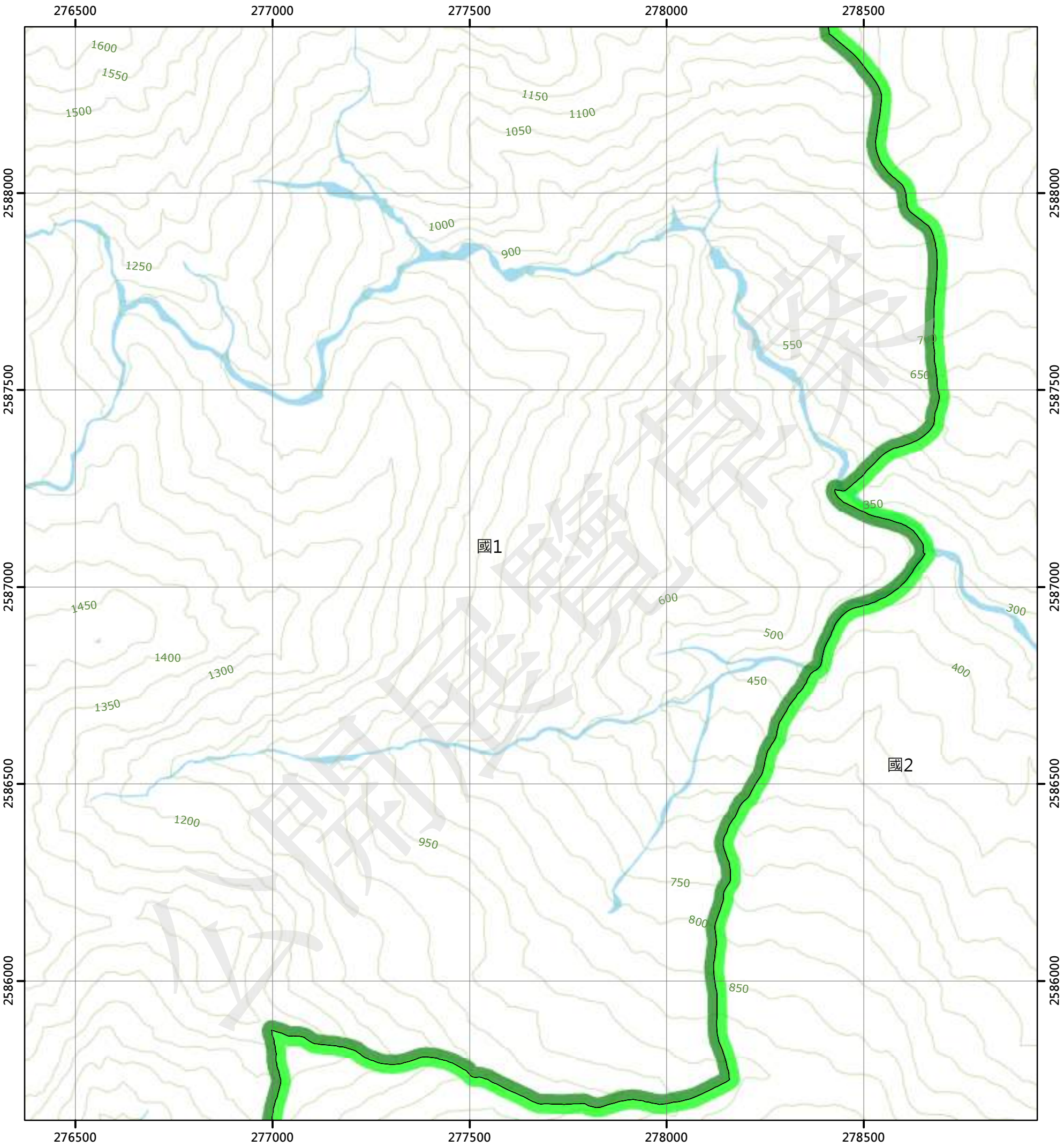

圖例

國土保育地區		海洋資源地區		農業發展地區		城鄉發展地區	
國1	第一類	海1-1	第一類之一	農1	第一類	城1	第一類
國2	第二類	海1-2	第一類之二	農2	第二類	城2-1	第二類之一
國3	第三類	海1-3	第一類之三	農3	第三類	城2-2	第二類之二
國4	第四類	海2	第二類	農4	第四類	城2-3	第二類之三
		海3	第三類	農4(原)	第四類	城3	第三類
				農5	第五類		

N

0 250 500 公尺

96194040 玉里山北部(二) 第598頁	96191031 他尾羅山(三) 第599頁	96191032 他尾羅山(二) 第600頁
96194050 玉里山(一) 第616頁	96191041 中平(四) 第617頁	96191042 中平(一) 第618頁
96194060 玉里山(二) 第634頁	96191051 中平(三) 第635頁	96191052 中平(二) 第636頁

花蓮縣
卓溪鄉

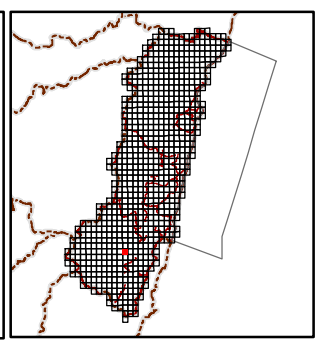

繪製日期：112年2月3日

中平(一)

花蓮縣國土功能分區圖

96191042

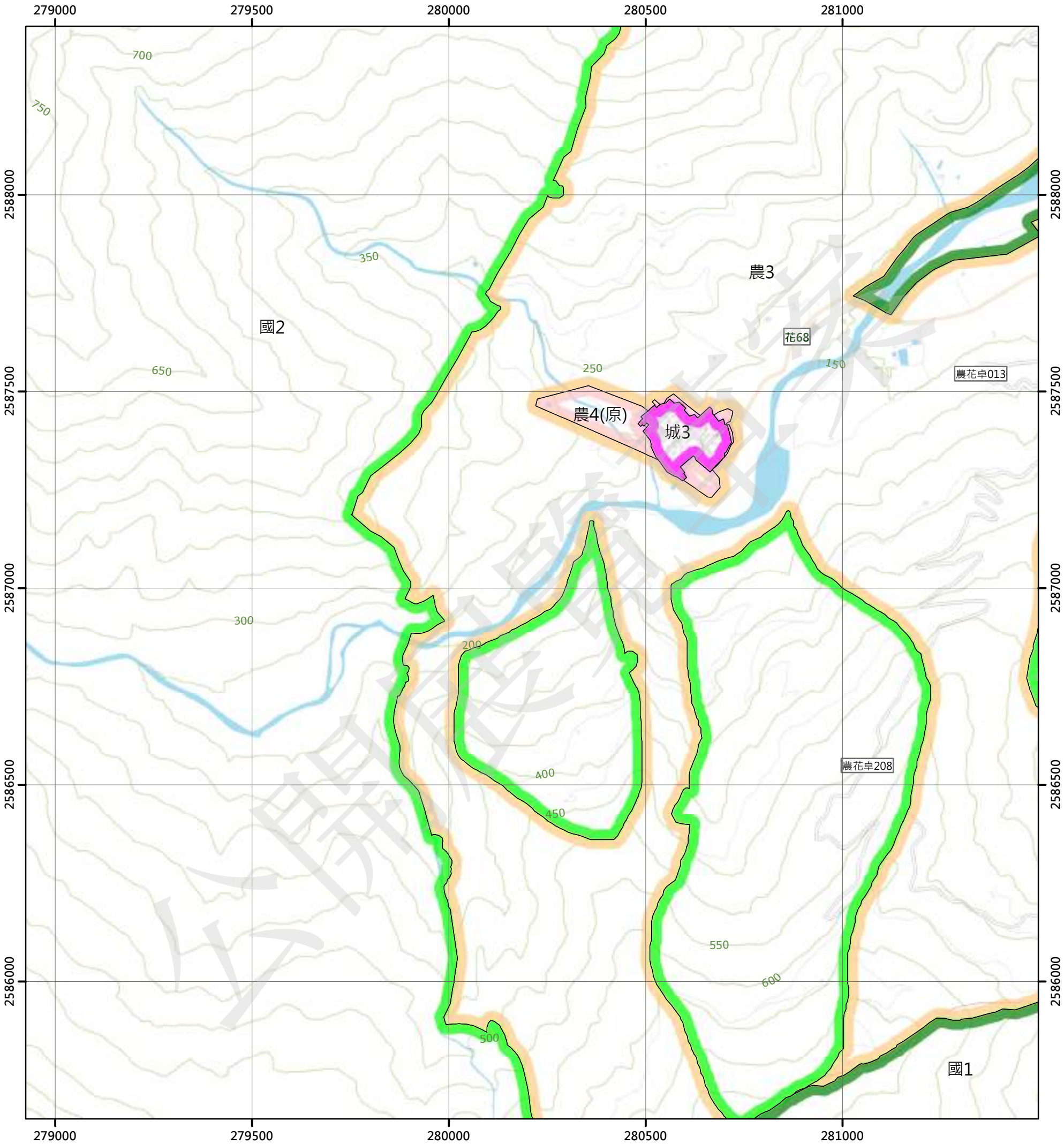

圖例

國土保育地區		海洋資源地區		農業發展地區		城鄉發展地區	
國1	第一類	海1-1	第一類之一	農1	第一類	城1	第一類
國2	第二類	海1-2	第一類之二	農2	第二類	城2-1	第二類之一
國3	第三類	海1-3	第一類之三	農3	第三類	城2-2	第二類之二
國4	第四類	海2	第二類	農4	第四類	城2-3	第二類之三
		海3	第三類	農4(原)	第四類	城3	第三類
				農5	第五類		

N

0 250 500 公尺

96191031 他屋羅山(三) 第599頁	96191032 他屋羅山(二) 第600頁	96191033 太平 第601頁
96191041 中平(四) 第617頁	96191042 中平(一) 第618頁	96191043 大禹 第619頁
96191051 中平(三) 第635頁	96191052 中平(二) 第636頁	96191053 酸柑 第637頁

花蓮縣
卓溪鄉

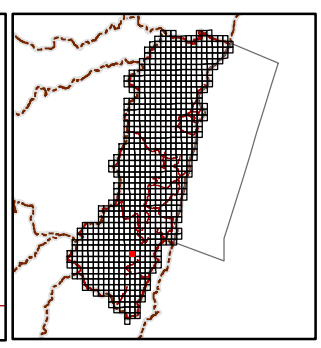

繪製日期：112年2月3日

大禹

花蓮縣國土功能分區圖

96191043

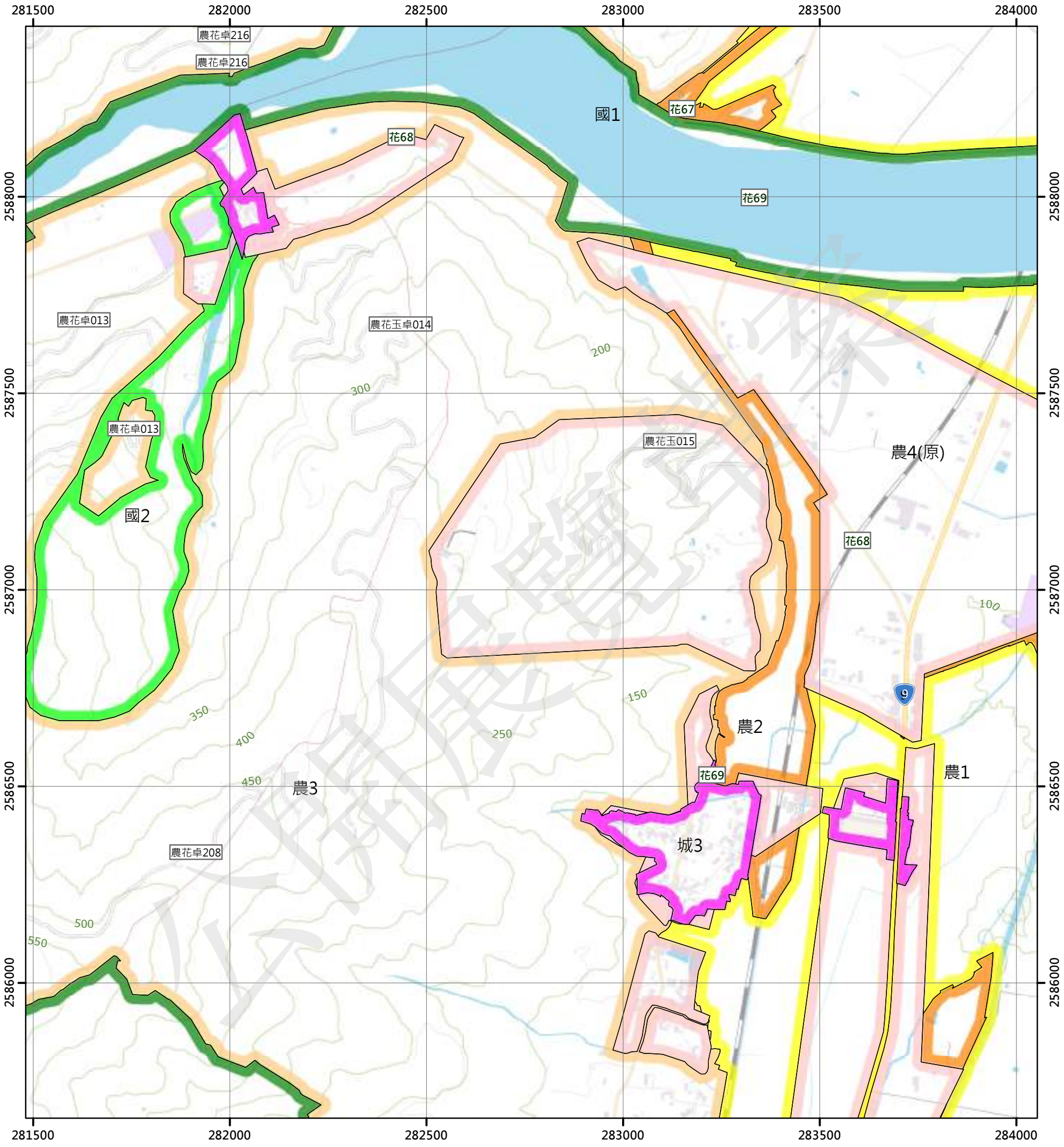

圖例

國土保育地區		海洋資源地區		農業發展地區		城鄉發展地區	
國1	第一類	海1-1	第一類之一	農1	第一類	城1	第一類
國2	第二類	海1-2	第一類之二	農2	第二類	城2-1	第二類之一
國3	第三類	海1-3	第一類之三	農3	第三類	城2-2	第二類之二
國4	第四類	海2	第二類	農4	第四類	城2-3	第二類之三
		海3	第三類	農4(原)	第四類	城3	第三類
				農5	第五類		

N

0 250 500 公尺

96191032 他尾羅山(二) 第600頁	96191033 太平 第601頁	96191034 三軒 第602頁
96191042 中平(一) 第618頁	96191043 大禹 第619頁	96191044 觀音山 第620頁
96191052 中平(二) 第636頁	96191053 酸柑 第637頁	96191054 坪頂 第638頁



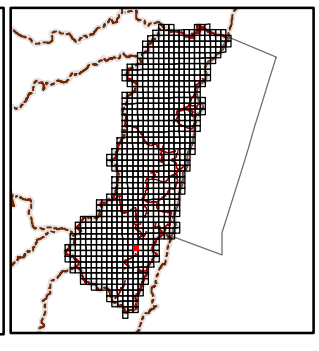

繪製日期：112年2月3日

觀音山

花蓮縣國土功能分區圖

96191044



圖例

國土保育地區		海洋資源地區		農業發展地區		城鄉發展地區	
國1	第一類	海1-1	第一類之一	農1	第一類	城1	第一類
國2	第二類	海1-2	第一類之二	農2	第二類	城2-1	第二類之一
國3	第三類	海1-3	第一類之三	農3	第三類	城2-2	第二類之二
國4	第四類	海2	第二類	農4	第四類	城2-3	第二類之三
		海3	第三類	農4(原)	第四類	城3	第三類
				農5	第五類		

N

0 250 500 公尺

96191033 太平 第601頁	96191034 三軒 第602頁	96191035 宮前 第603頁
96191043 大禹 第619頁	96191044 觀音山 第620頁	96191045 高寮 第621頁
96191053 酸柑 第637頁	96191054 坪頂 第638頁	96191055 竹林 第639頁

花蓮縣
玉里鎮

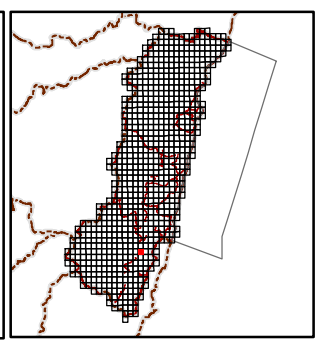

繪製日期：112年2月3日

高寮

花蓮縣國土功能分區圖

96191045

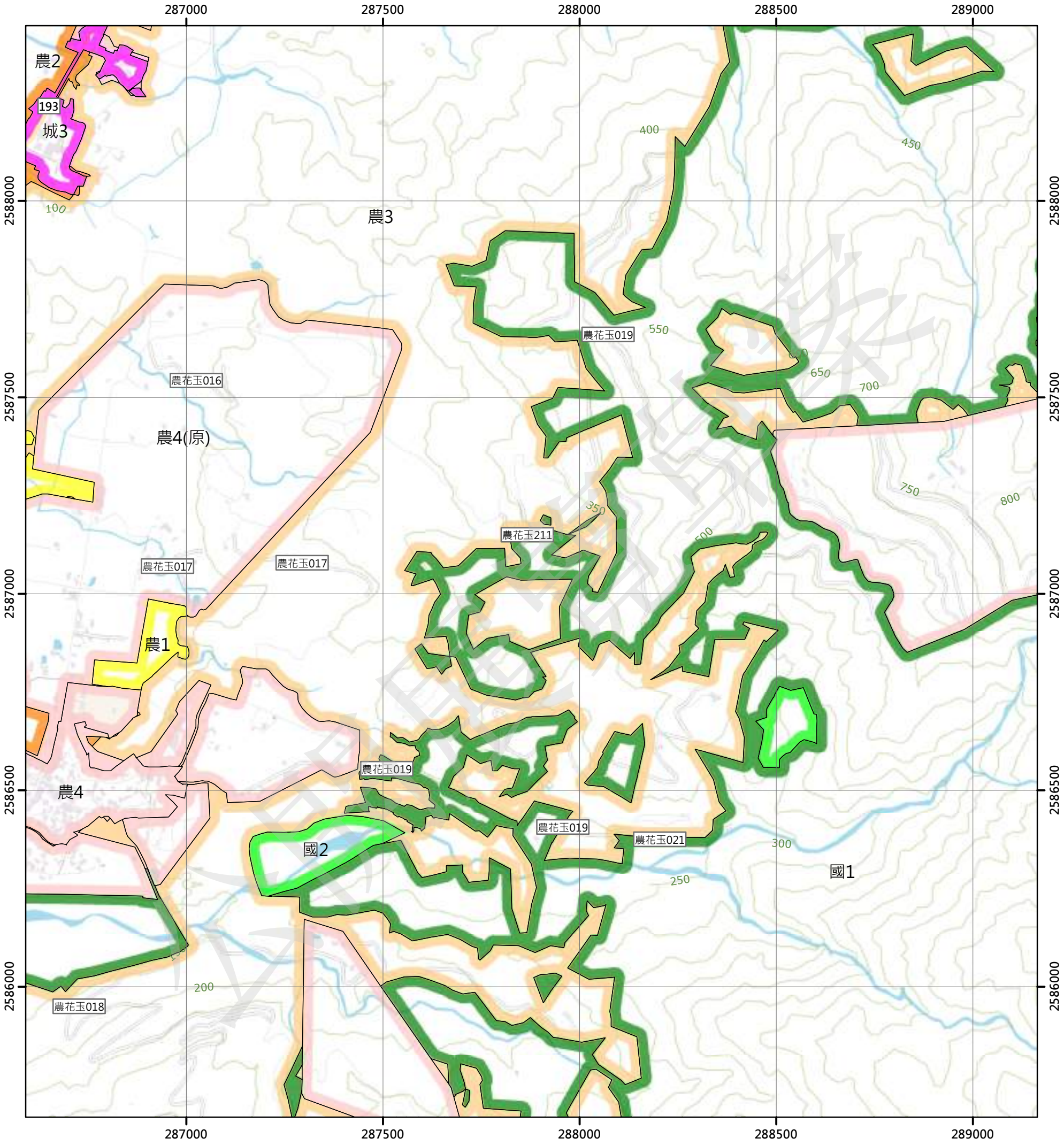

圖例

國土保育地區		海洋資源地區		農業發展地區		城鄉發展地區	
國1	第一類	海1-1	第一類之一	農1	第一類	城1	第一類
國2	第二類	海1-2	第一類之二	農2	第二類	城2-1	第二類之一
國3	第三類	海1-3	第一類之三	農3	第三類	城2-2	第二類之二
國4	第四類	海2	第二類	農4	第四類	城2-3	第二類之三
		海3	第三類	農4(原)	第四類	城3	第三類
				農5	第五類		

N

0 250 500 公尺

96191034 三軒 第602頁	96191035 宮前 第603頁	96191036 樹林坪 第604頁
96191044 觀音山 第620頁	96191045 高寮 第621頁	96191046 赤科坪 第622頁
96191054 坪頂 第638頁	96191055 竹林 第639頁	96191056 大科山 第640頁

花蓮縣
玉里鎮

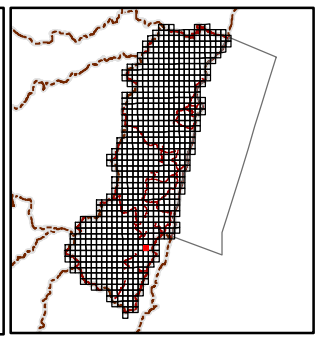

繪製日期：112年2月3日

赤科坪

花蓮縣國土功能分區圖

96191046

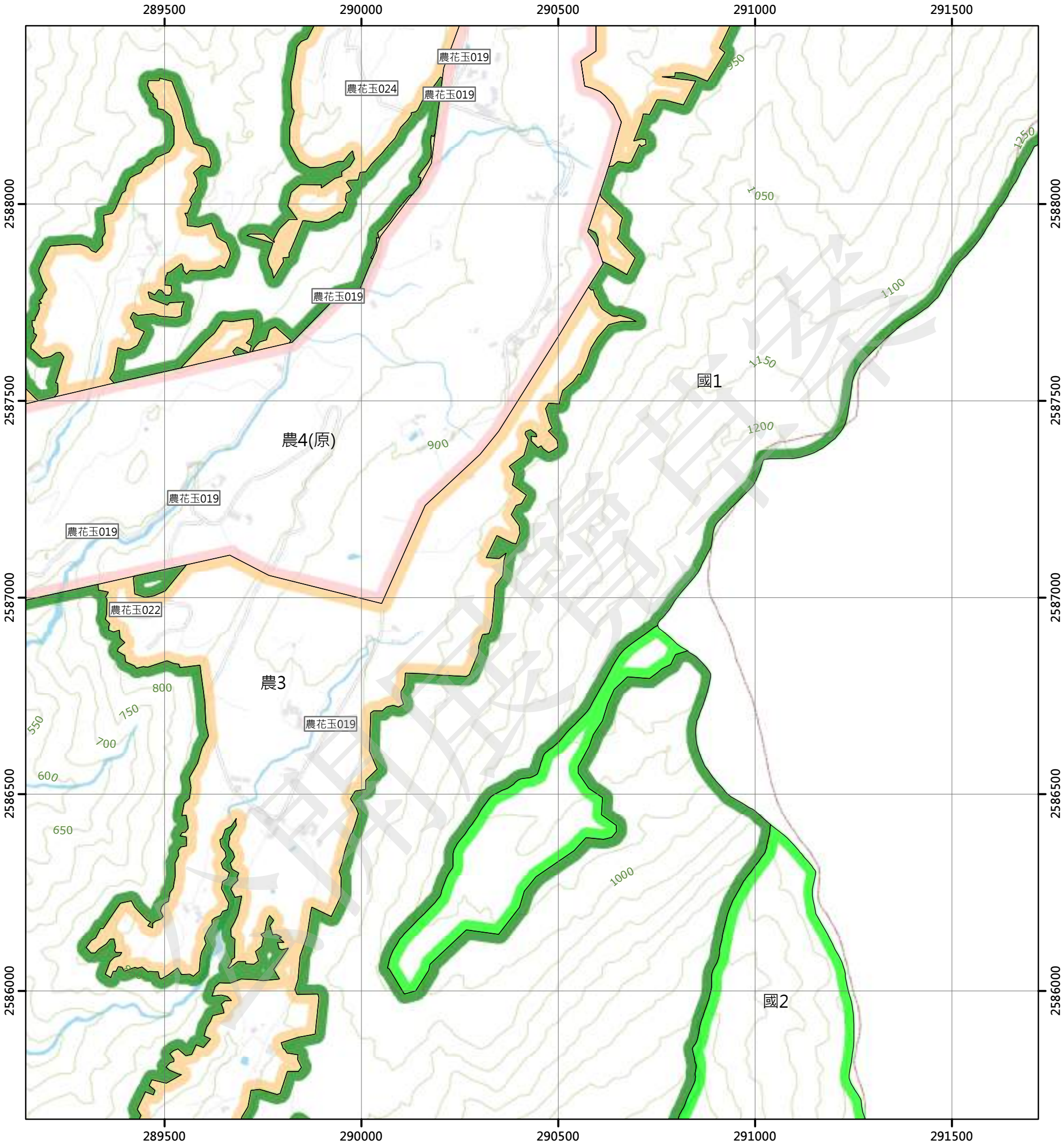

圖例

國土保育地區		海洋資源地區		農業發展地區		城鄉發展地區	
國1	第一類	海1-1	第一類之一	農1	第一類	城1	第一類
國2	第二類	海1-2	第一類之二	農2	第二類	城2-1	第二類之一
國3	第三類	海1-3	第一類之三	農3	第三類	城2-2	第二類之二
國4	第四類	海2	第二類	農4	第四類	城2-3	第二類之三
		海3	第三類	農4(原)	第四類	城3	第三類
				農5	第五類		

N

0 250 500 公尺

96191035 宮前 第603頁	96191036 樹林坪 第604頁	96191037 小嘉義(北部) 第605頁
96191045 高寮 第621頁	96191046 赤科坪 第622頁	96191047 小嘉義 第623頁
96191055 竹林 第639頁	96191056 大科山 第640頁	96191057 三間屋山 第641頁



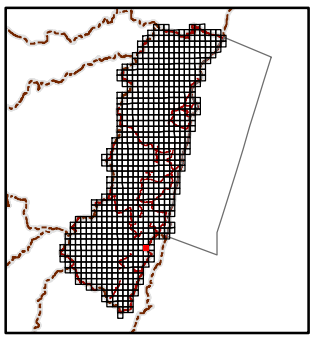

繪製日期：112年2月3日

小嘉義

花蓮縣國土功能分區圖

96191047

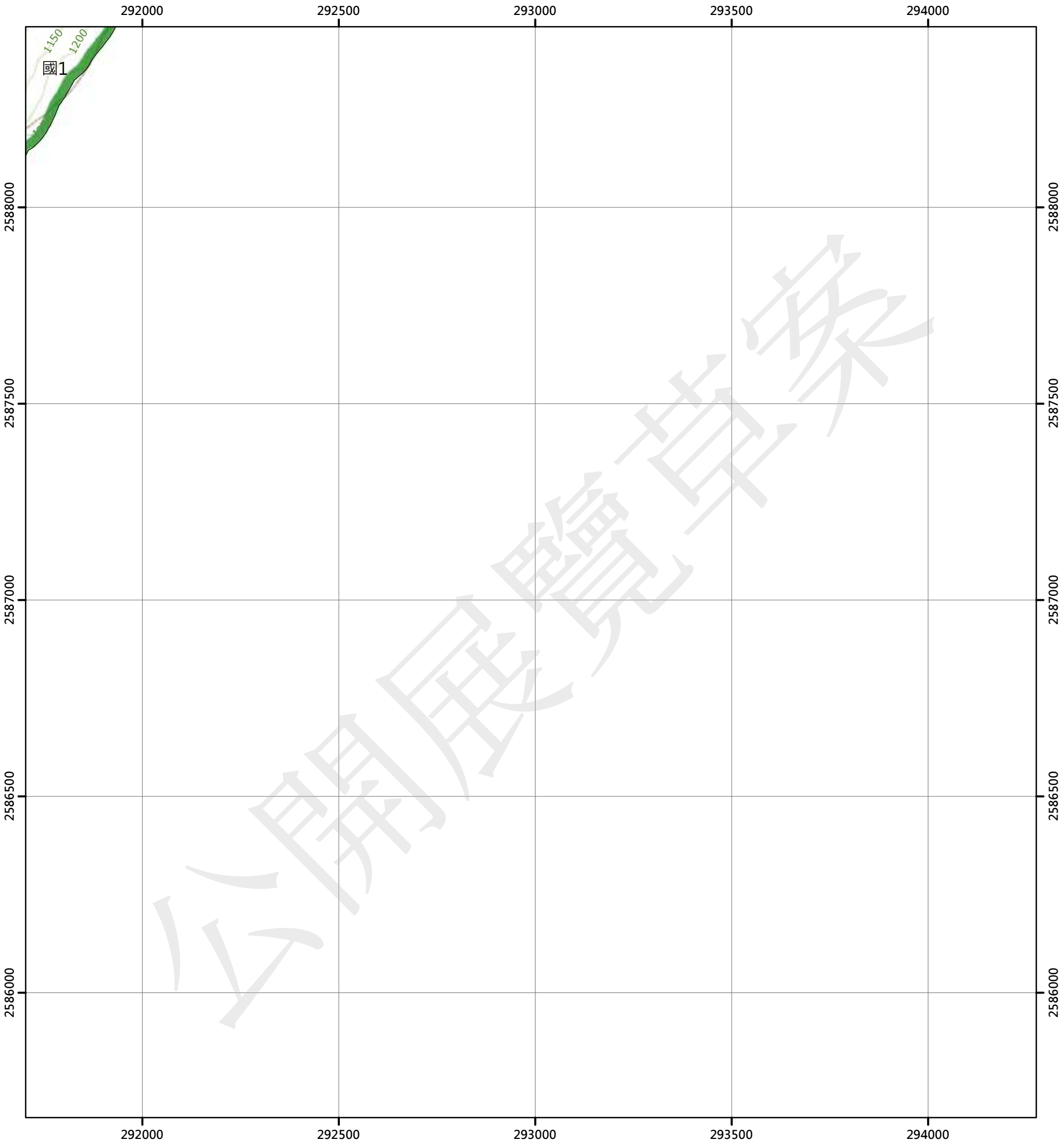

圖例

國土保育地區		海洋資源地區		農業發展地區		城鄉發展地區	
國1	第一類	海1-1	第一類之一	農1	第一類	城1	第一類
國2	第二類	海1-2	第一類之二	農2	第二類	城2-1	第二類之一
國3	第三類	海1-3	第一類之三	農3	第三類	城2-2	第二類之二
國4	第四類	海2	第二類	農4	第四類	城2-3	第二類之三
		海3	第三類	農4(原)	第四類	城3	第三類
				農5	第五類		

N

0 250 500 公尺

96191036 樹林坪 第604頁
96191037 小嘉義(北部) 第605頁
96191046 赤科坪 第622頁
96191047 小嘉義 第623頁
96191056 大科山 第640頁
96191057 三間屋山 第641頁

繪製日期：112年2月3日

雲峰(二)

花蓮縣國土功能分區圖

95191060

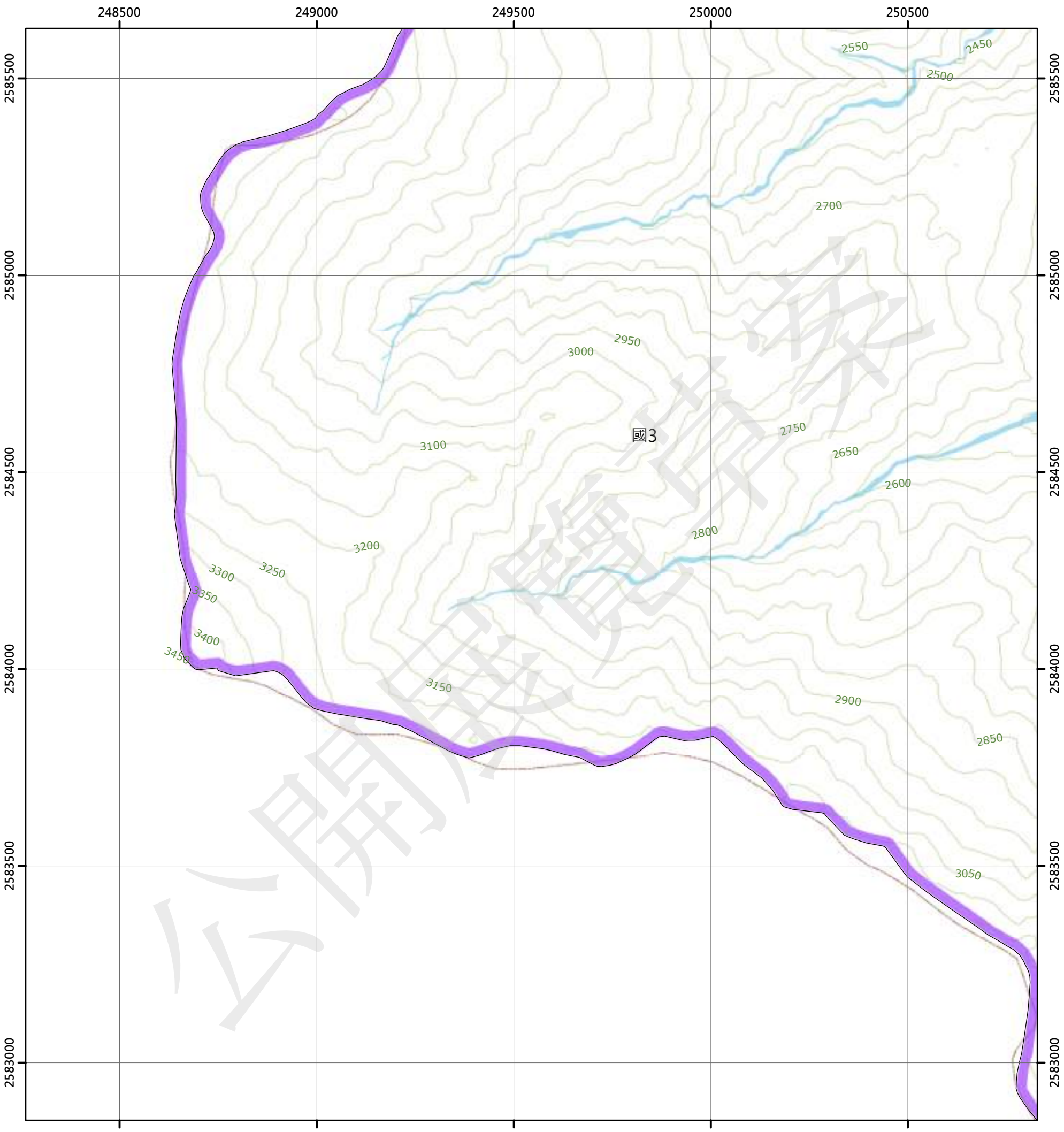

圖例

國土保育地區		海洋資源地區		農業發展地區		城鄉發展地區	
國1	第一類	海1-1	第一類之一	農1	第一類	城1	第一類
國2	第二類	海1-2	第一類之二	農2	第二類	城2-1	第二類之一
國3	第三類	海1-3	第一類之三	農3	第三類	城2-2	第二類之二
國4	第四類	海2	第二類	農4	第四類	城2-3	第二類之三
		海3	第三類	農4(原)	第四類	城3	第三類
				農5	第五類		

N

0 250 500 公尺

	95191050 雲峰(一) 第606頁	96194041 南雙頭山(四) 第607頁
	95191060 雲峰(二) 第624頁	96194051 南雙頭山(三) 第625頁
	95191070 昭南丸(一) 第642頁	96194061 三叉山北部(四) 第643頁



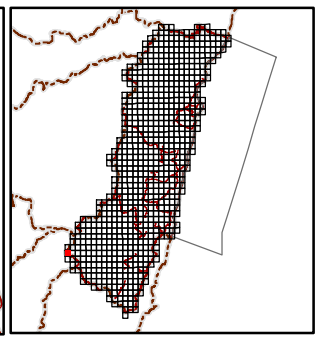

繪製日期：112年2月3日

南雙頭山(三)

花蓮縣國土功能分區圖

96194051

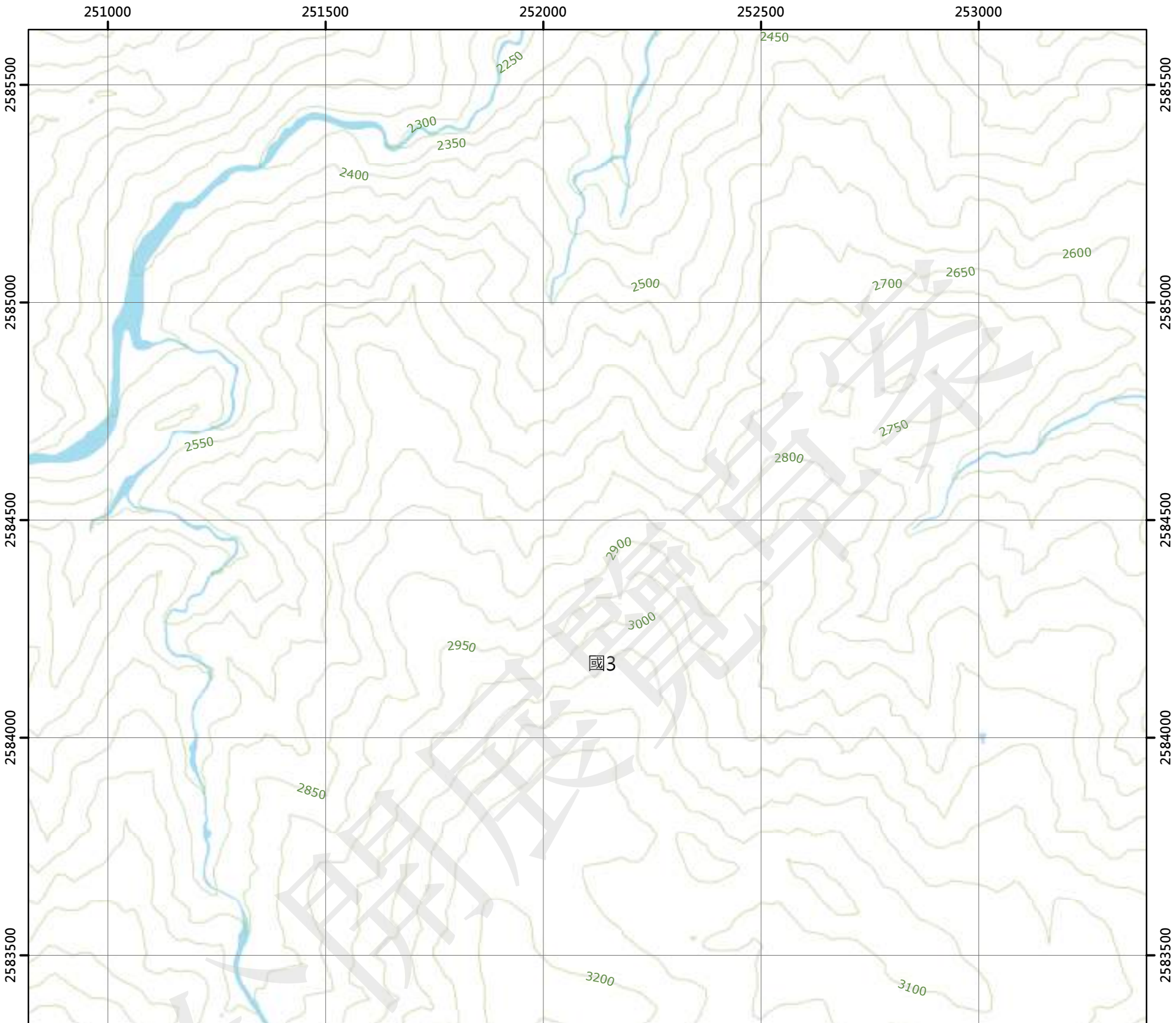

圖例

國土保育地區		海洋資源地區		農業發展地區		城鄉發展地區	
國1	第一類	海1-1	第一類之一	農1	第一類	城1	第一類
國2	第二類	海1-2	第一類之二	農2	第二類	城2-1	第二類之一
國3	第三類	海1-3	第一類之三	農3	第三類	城2-2	第二類之二
國4	第四類	海2	第二類	農4	第四類	城2-3	第二類之三
		海3	第三類	農4(原)	第四類	城3	第三類
				農5	第五類		

N

0 250 500 公尺

95191050 雲峰(一) 第606頁	96194041 南雙頭山(四) 第607頁	96194042 南雙頭山(一) 第608頁
95191060 雲峰(二) 第624頁	96194051 南雙頭山(三) 第625頁	96194052 南雙頭山(二) 第626頁
95191070 昭南丸(一) 第642頁	96194061 三叉山北部(四) 第643頁	96194062 三叉山北部(一) 第644頁

花蓮縣
卓溪鄉

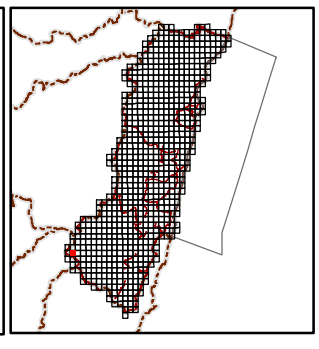

繪製日期：112年2月3日

南雙頭山(二)

花蓮縣國土功能分區圖

96194052

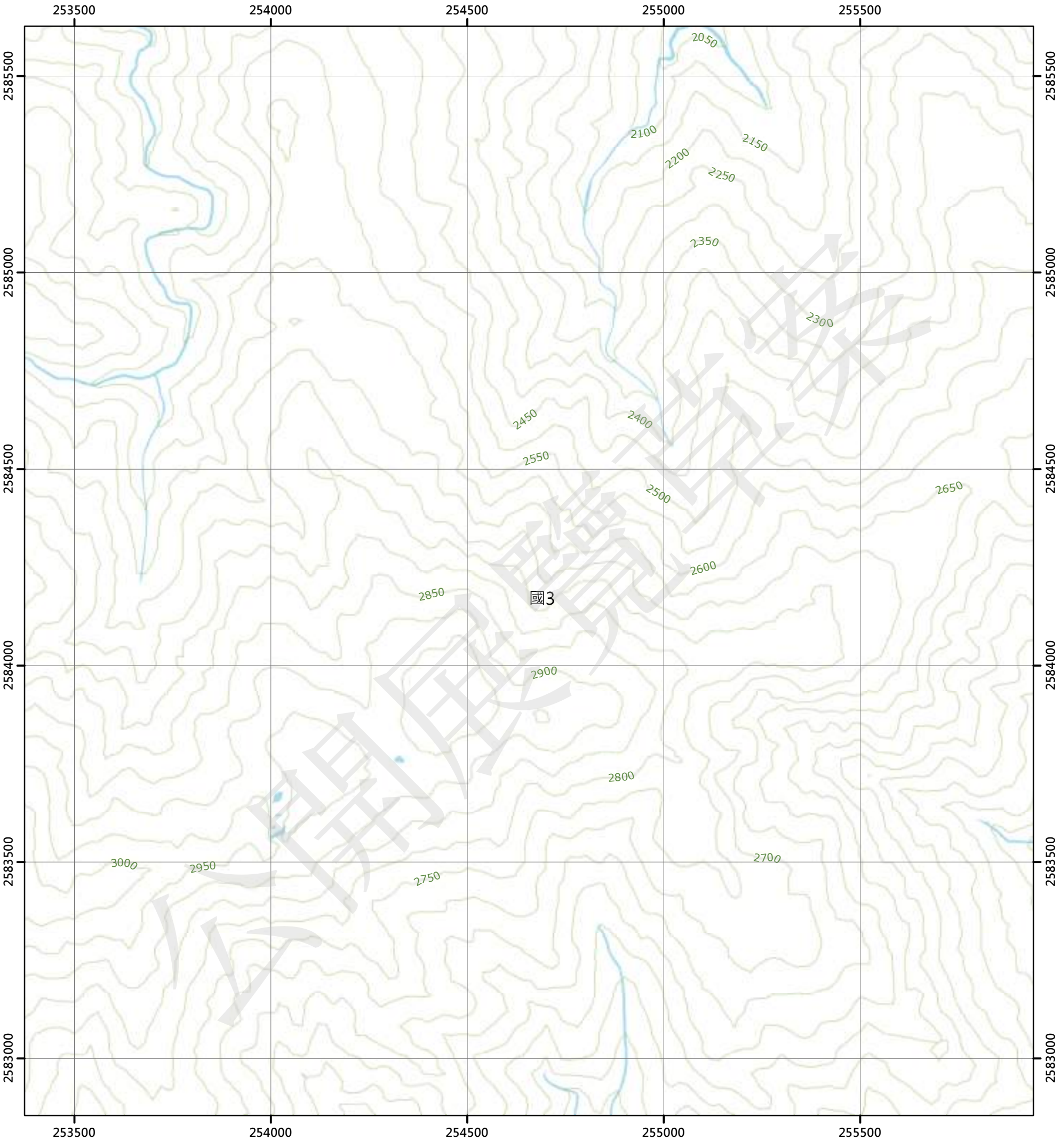

圖例

國土保育地區		海洋資源地區		農業發展地區		城鄉發展地區	
國1	第一類	海1-1	第一類之一	農1	第一類	城1	第一類
國2	第二類	海1-2	第一類之二	農2	第二類	城2-1	第二類之一
國3	第三類	海1-3	第一類之三	農3	第三類	城2-2	第二類之二
國4	第四類	海2	第二類	農4	第四類	城2-3	第二類之三
		海3	第三類	農4(原)	第四類	城3	第三類
				農5	第五類		

N

0 250 500 公尺

96194041 南雙頭山(四) 第607頁	96194042 南雙頭山(一) 第608頁	96194043 闊闊斯(四) 第609頁
96194051 南雙頭山(三) 第625頁	96194052 南雙頭山(二) 第626頁	96194053 闊闊斯(三) 第627頁
96194061 三叉山北部(四) 第643頁	96194062 三叉山北部(一) 第644頁	96194063 耶西洛(四) 第645頁

花蓮縣
卓溪鄉

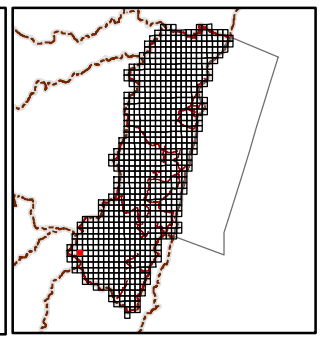

繪製日期：112年2月3日

闊闊斯(三)

花蓮縣國土功能分區圖

96194053

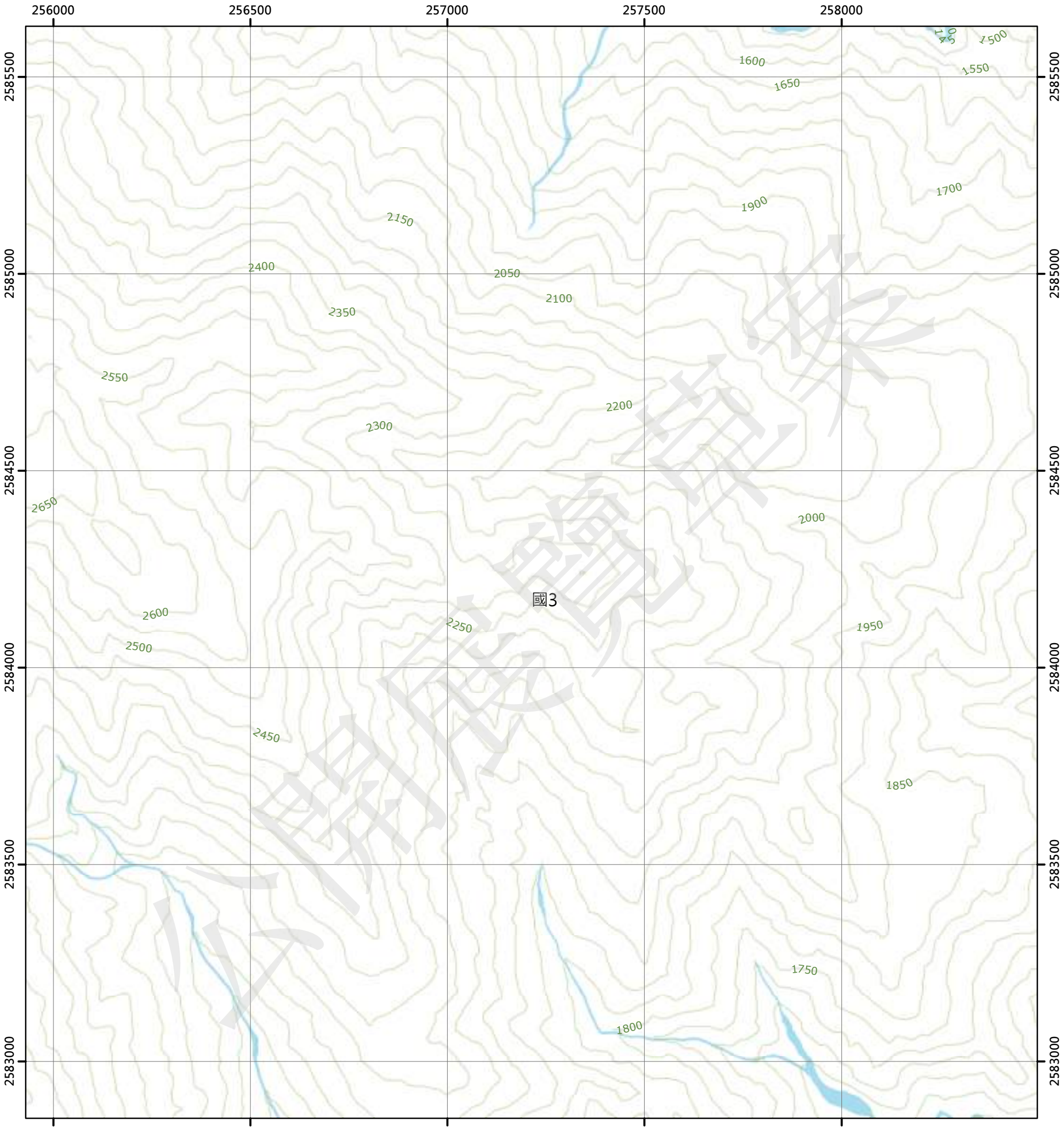

圖例

國土保育地區		海洋資源地區		農業發展地區		城鄉發展地區	
國1	第一類	海1-1	第一類之一	農1	第一類	城1	第一類
國2	第二類	海1-2	第一類之二	農2	第二類	城2-1	第二類之一
國3	第三類	海1-3	第一類之三	農3	第三類	城2-2	第二類之二
國4	第四類	海2	第二類	農4	第四類	城2-3	第二類之三
		海3	第三類	農4(原)	第四類	城3	第三類
				農5	第五類		

N

0 250 500 公尺

96194042 南雙頭山(一) 第608頁	96194043 闊闊斯(四) 第609頁	96194044 闊闊斯(一) 第610頁
96194052 南雙頭山(二) 第626頁	96194053 闊闊斯(三) 第627頁	96194054 闊闊斯(二) 第628頁
96194062 三叉山北部(一) 第644頁	96194063 耶西洛(四) 第645頁	96194064 耶西洛(一) 第646頁

花蓮縣
卓溪鄉

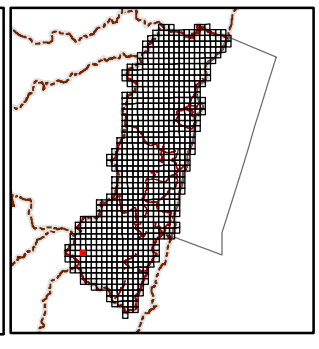

繪製日期：112年2月3日

闊闊斯(二)

花蓮縣國土功能分區圖

96194054

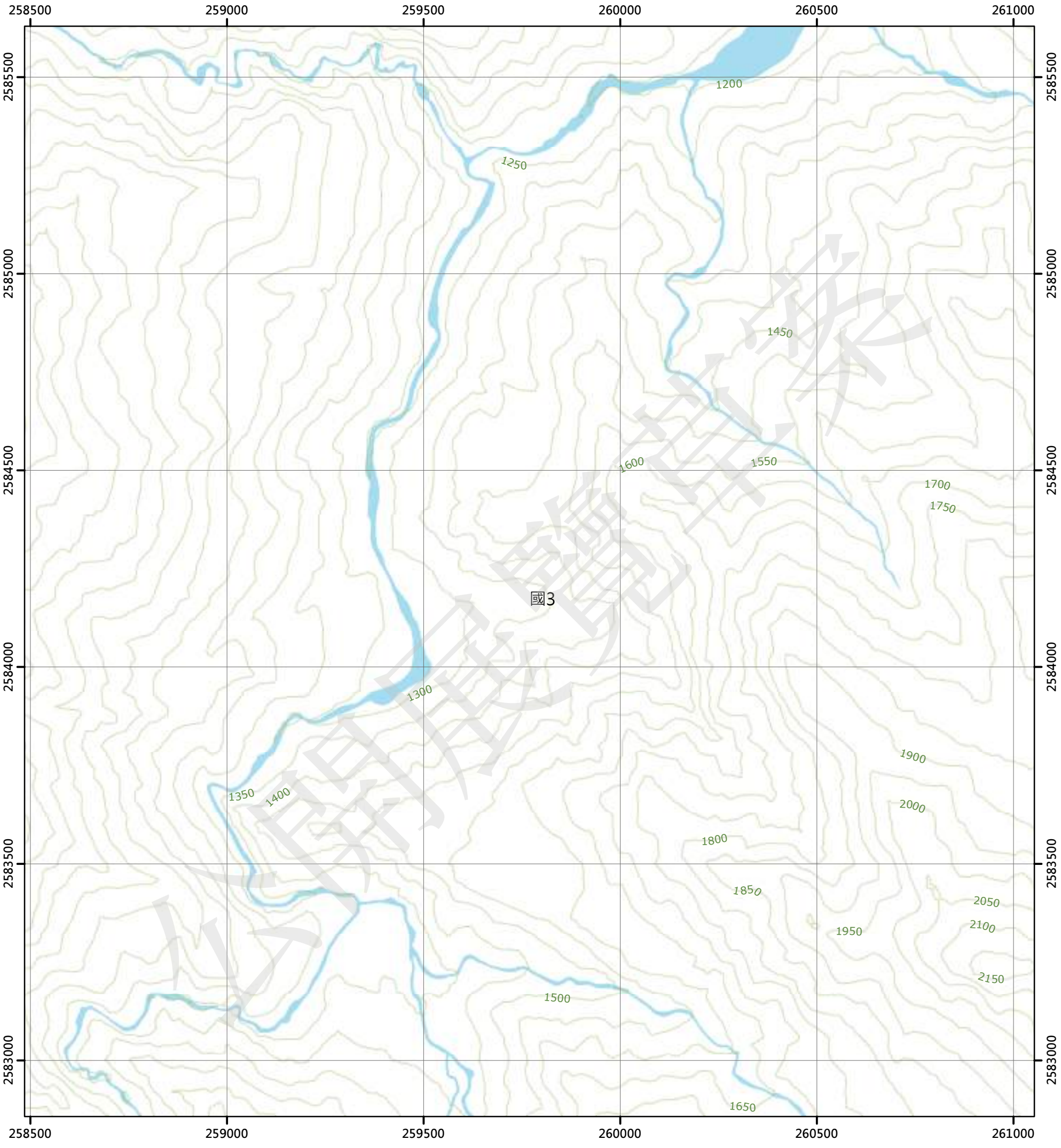

圖例

國土保育地區		海洋資源地區		農業發展地區		城鄉發展地區	
國1	第一類	海1-1	第一類之一	農1	第一類	城1	第一類
國2	第二類	海1-2	第一類之二	農2	第二類	城2-1	第二類之一
國3	第三類	海1-3	第一類之三	農3	第三類	城2-2	第二類之二
國4	第四類	海2	第二類	農4	第四類	城2-3	第二類之三
		海3	第三類	農4(原)	第四類	城3	第三類
				農5	第五類		

N

0 250 500 公尺

96194043 闊闊斯(四) 第609頁	96194044 闊闊斯(一) 第610頁	96194045 儒淵(四) 第611頁
96194053 闊闊斯(三) 第627頁	96194054 闊闊斯(二) 第628頁	96194055 儒淵(三) 第629頁
96194063 耶西洛(四) 第645頁	96194064 耶西洛(一) 第646頁	96194065 新康山(四) 第647頁

花蓮縣
卓溪鄉

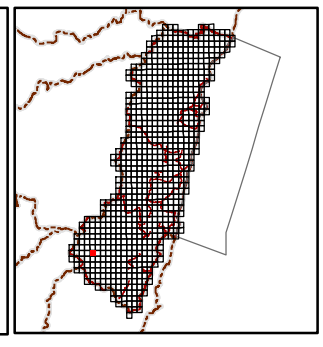

繪製日期：112年2月3日

儒潤(三)

花蓮縣國土功能分區圖

96194055

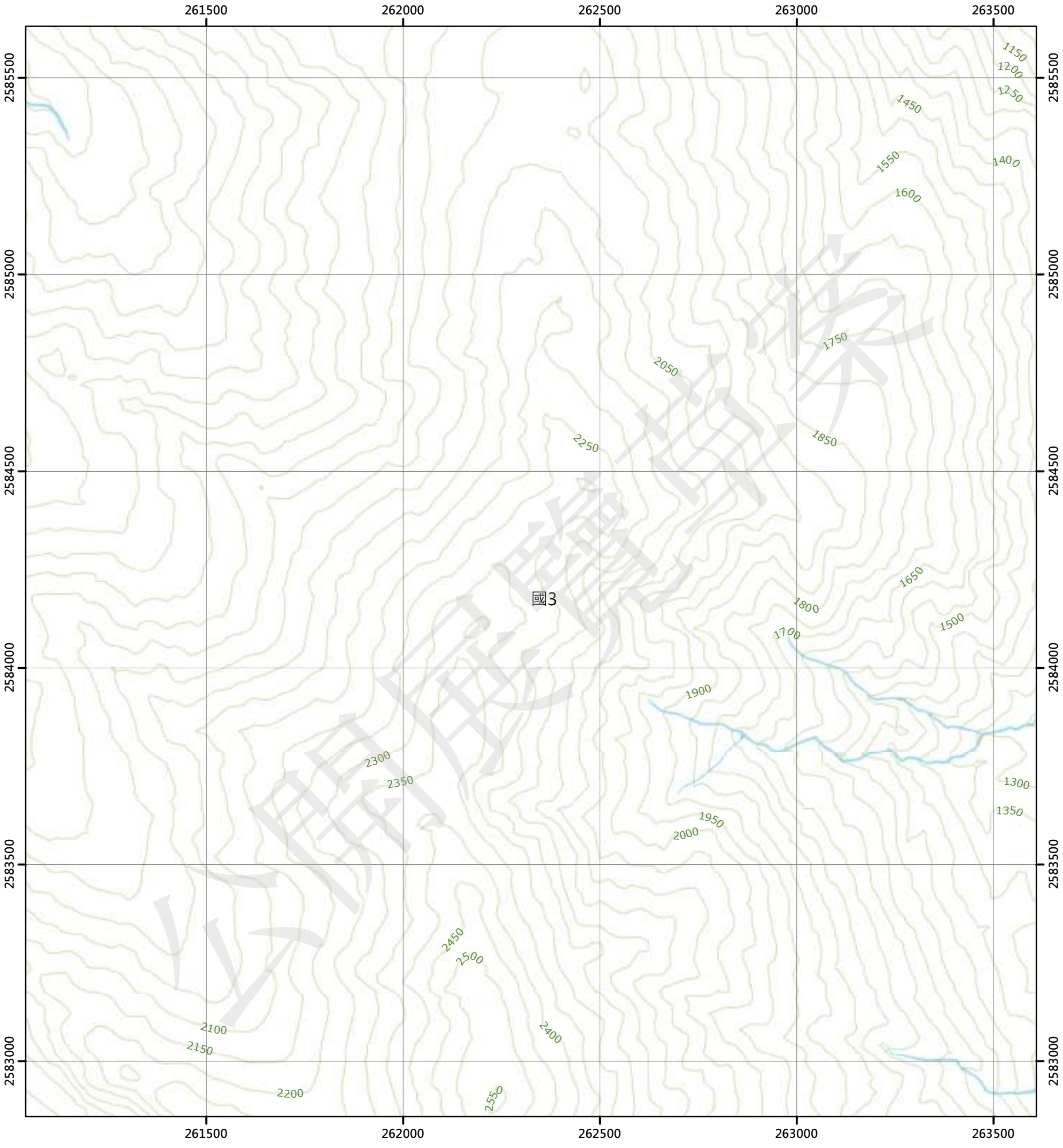

圖例

國土保育地區		海洋資源地區		農業發展地區		城鄉發展地區	
國1	第一類	海1-1	第一類之一	農1	第一類	城1	第一類
國2	第二類	海1-2	第一類之二	農2	第二類	城2-1	第二類之一
國3	第三類	海1-3	第一類之三	農3	第三類	城2-2	第二類之二
國4	第四類	海2	第二類	農4	第四類	城2-3	第二類之三
		海3	第三類	農4(原)	第四類	城3	第三類
				農5	第五類		

N

0 250 500 公尺

96194044 闊闊斯(一) 第610頁	96194045 儒潤(四) 第611頁	96194046 儒潤(一) 第612頁
96194054 闊闊斯(二) 第628頁	96194055 儒潤(三) 第629頁	96194056 儒潤(二) 第630頁
96194064 耶西洛(一) 第646頁	96194065 新康山(四) 第647頁	96194066 新康山(一) 第648頁

花蓮縣
卓溪鄉

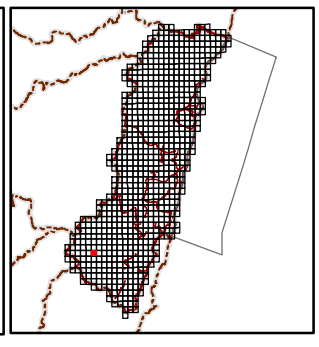

繪製日期：112年2月3日

儒潤(二)

花蓮縣國土功能分區圖

96194056

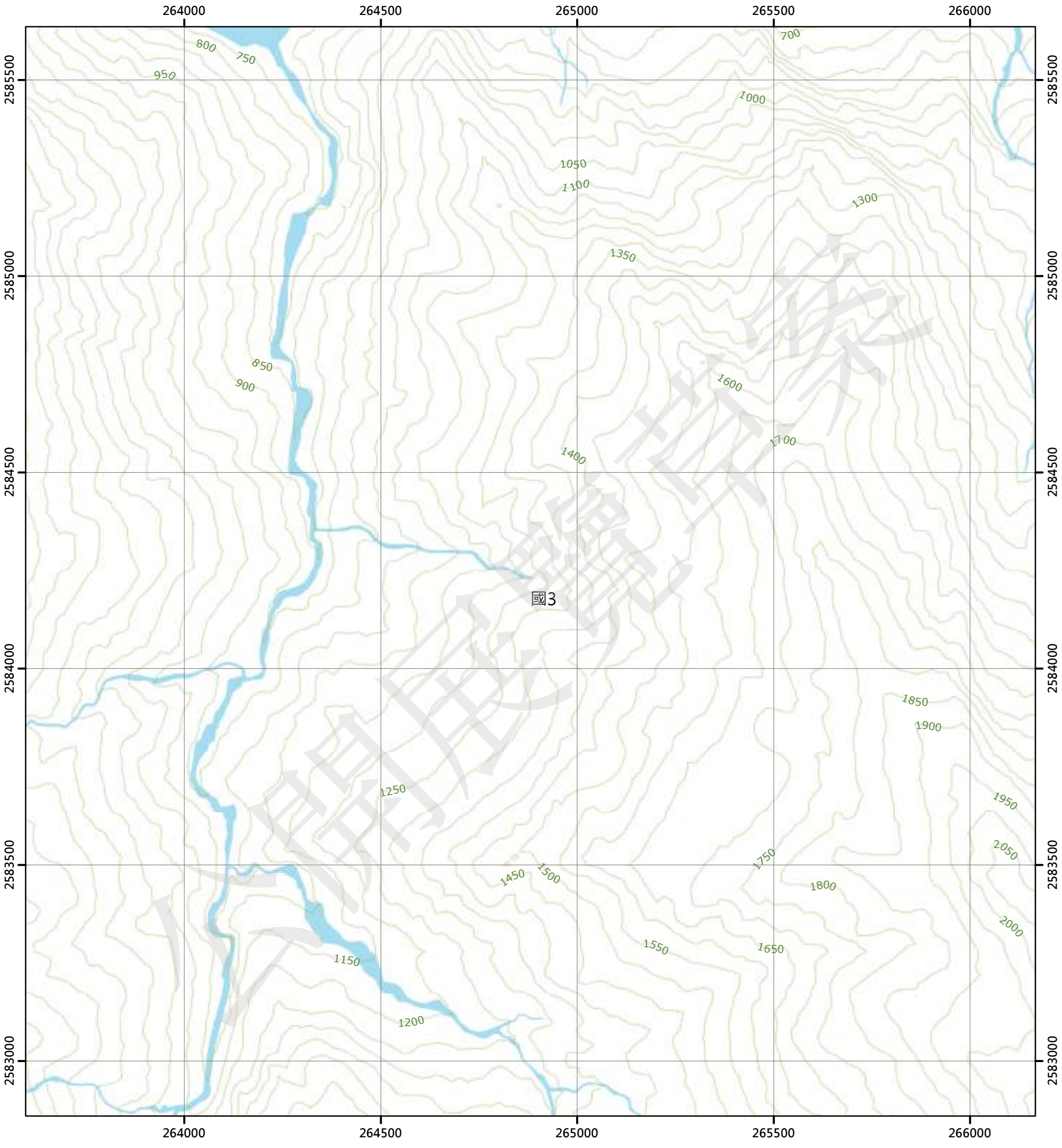

圖例

國土保育地區		海洋資源地區		農業發展地區		城鄉發展地區	
國1	第一類	海1-1	第一類之一	農1	第一類	城1	第一類
國2	第二類	海1-2	第一類之二	農2	第二類	城2-1	第二類之一
國3	第三類	海1-3	第一類之三	農3	第三類	城2-2	第二類之二
國4	第四類	海2	第二類	農4	第四類	城2-3	第二類之三
		海3	第三類	農4(原)	第四類	城3	第三類
				農5	第五類		

N

0 250 500 公尺

96194045 儒潤(四) 第611頁	96194046 儒潤(一) 第612頁	96194047 瓦拉米(四) 第613頁
96194055 儒潤(三) 第629頁	96194056 儒潤(二) 第630頁	96194057 瓦拉米(三) 第631頁
96194065 新康山(四) 第647頁	96194066 新康山(一) 第648頁	96194067 黃麻(四) 第649頁

花蓮縣
卓溪鄉

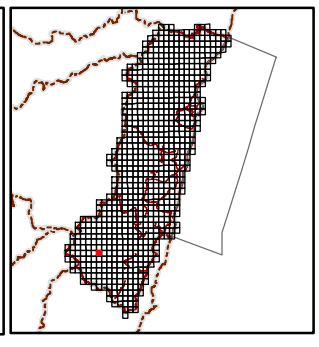

繪製日期：112年2月3日

瓦拉米(三)

花蓮縣國土功能分區圖

96194057

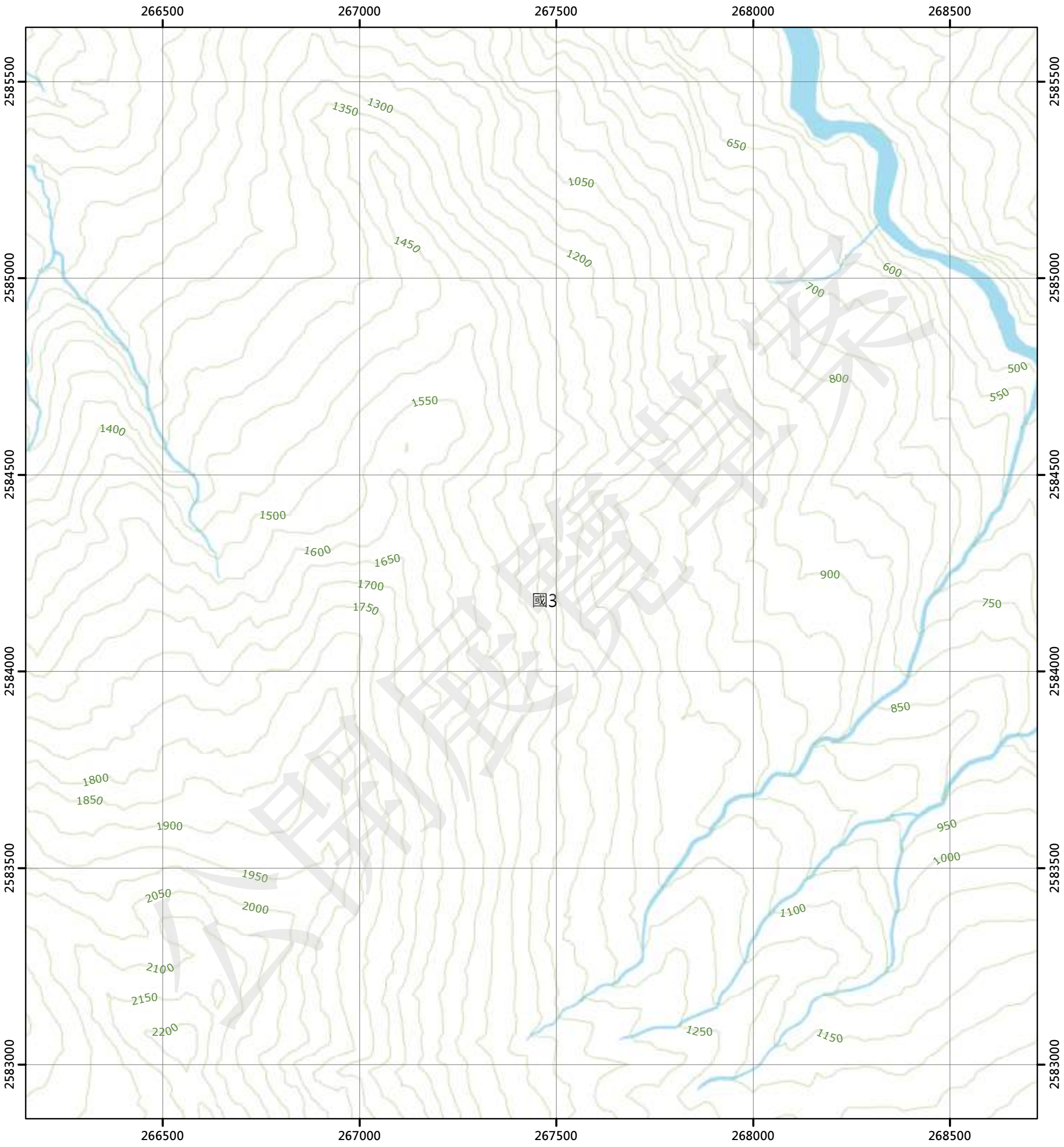

圖例

國土保育地區		海洋資源地區		農業發展地區		城鄉發展地區	
國1	第一類	海1-1	第一類之一	農1	第一類	城1	第一類
國2	第二類	海1-2	第一類之二	農2	第二類	城2-1	第二類之一
國3	第三類	海1-3	第一類之三	農3	第三類	城2-2	第二類之二
國4	第四類	海2	第二類	農4	第四類	城2-3	第二類之三
		海3	第三類	農4(原)	第四類	城3	第三類
				農5	第五類		

N

0 250 500 公尺

96194046 儒灣(一) 第612頁	96194047 瓦拉米(四) 第613頁	96194048 瓦拉米(一) 第614頁
96194056 儒灣(二) 第630頁	96194057 瓦拉米(三) 第631頁	96194058 瓦拉米(二) 第632頁
96194066 新康山(一) 第648頁	96194067 黃麻(四) 第649頁	96194068 黃麻(一) 第650頁

花蓮縣
卓溪鄉

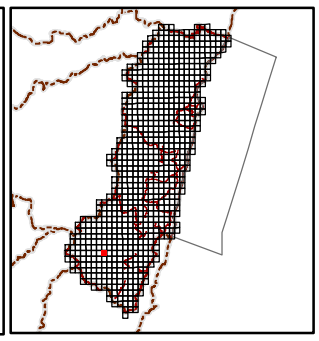

繪製日期：112年2月3日

瓦拉米(二)

花蓮縣國土功能分區圖

96194058

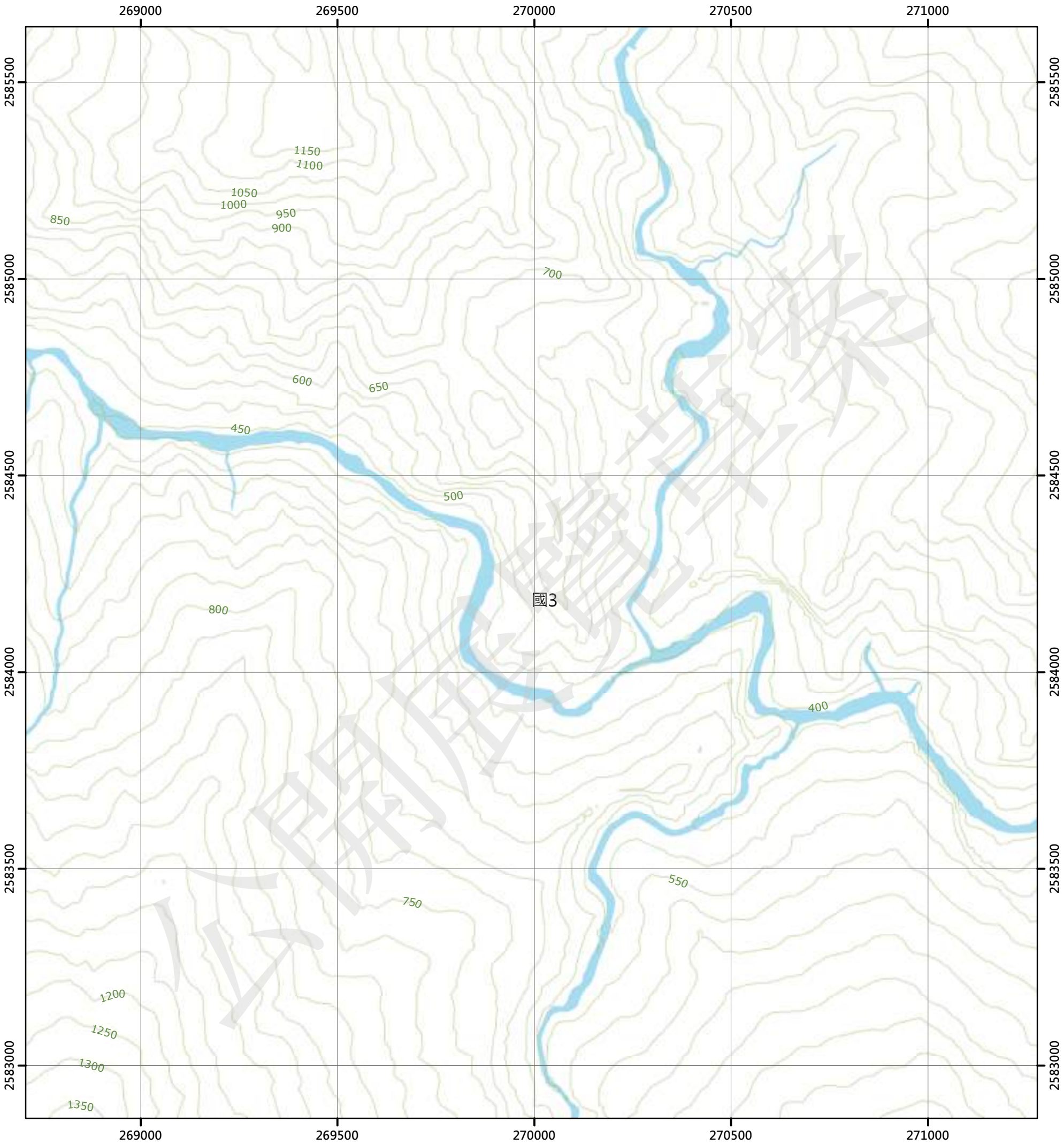

圖例

國土保育地區		海洋資源地區		農業發展地區		城鄉發展地區	
國1	第一類	海1-1	第一類之一	農1	第一類	城1	第一類
國2	第二類	海1-2	第一類之二	農2	第二類	城2-1	第二類之一
國3	第三類	海1-3	第一類之三	農3	第三類	城2-2	第二類之二
國4	第四類	海2	第二類	農4	第四類	城2-3	第二類之三
		海3	第三類	農4(原)	第四類	城3	第三類
				農5	第五類		

N

0 250 500 公尺

96194047 瓦拉米(四) 第613頁	96194048 瓦拉米(一) 第614頁	96194049 玉里山(四) 第615頁
96194057 瓦拉米(三) 第631頁	96194058 瓦拉米(二) 第632頁	96194059 玉里山(三) 第633頁
96194067 黃麻(四) 第649頁	96194068 黃麻(一) 第650頁	96194069 鹿鳴(四) 第651頁

花蓮縣
卓溪鄉

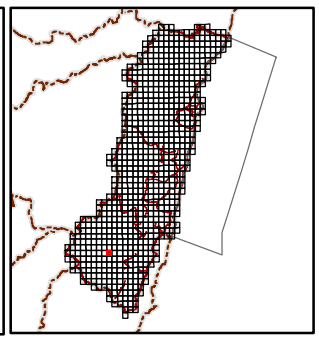

繪製日期：112年2月3日

玉里山(三)

花蓮縣國土功能分區圖

96194059

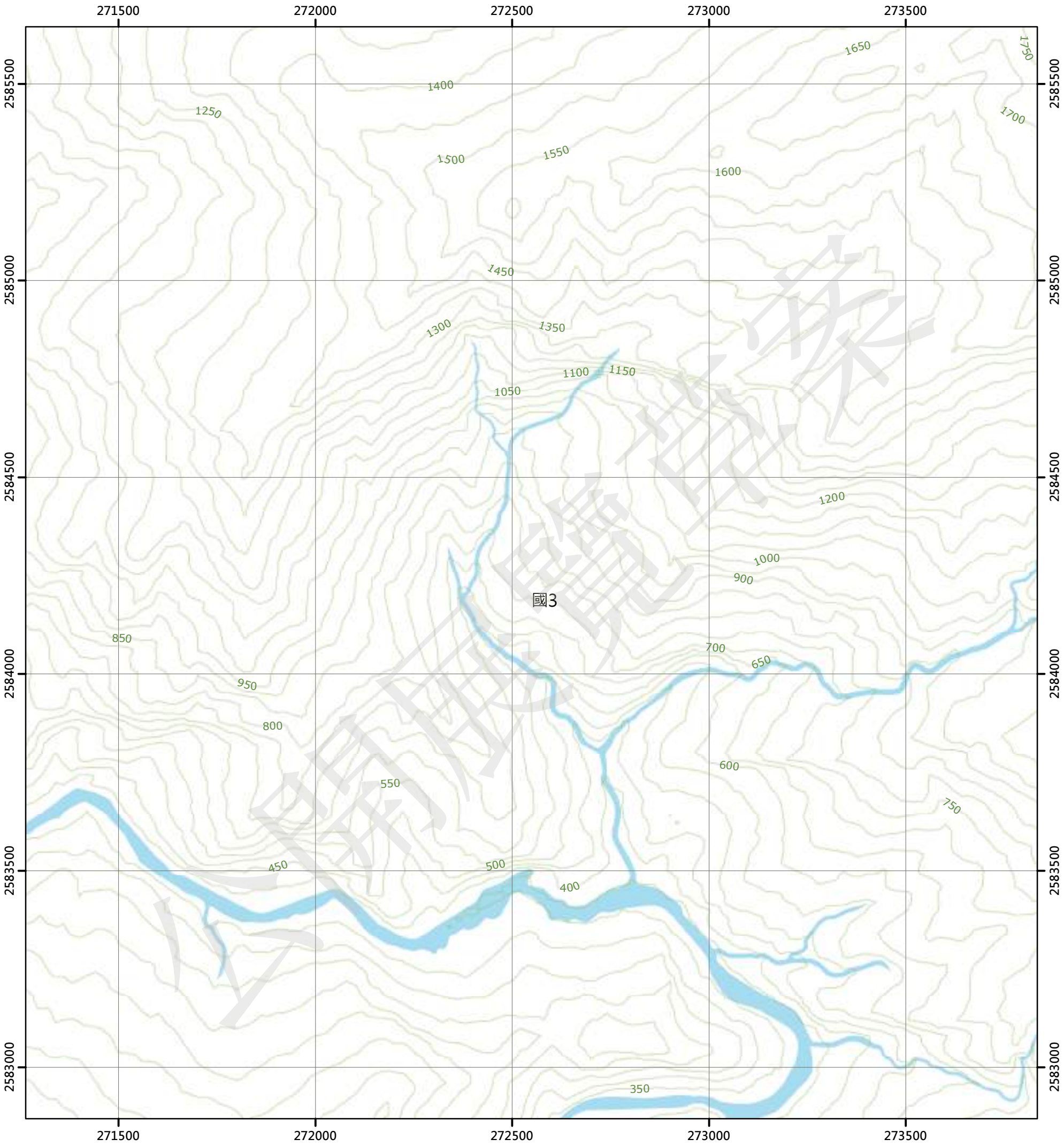

圖例

國土保育地區	海洋資源地區	農業發展地區	城鄉發展地區
國1 第一類	海1-1 第一類之一	農1 第一類	城1 第一類
國2 第二類	海1-2 第一類之二	農2 第二類	城2-1 第二類之一
國3 第三類	海1-3 第一類之三	農3 第三類	城2-2 第二類之二
國4 第四類	海2 第二類	農4 第四類	城2-3 第二類之三
	海3 第三類	農4(原) 第四類	城3 第三類
		農5 第五類	

N

0 250 500 公尺

96194048 瓦拉米(一) 第614頁	96194049 玉里山(四) 第615頁	96194050 玉里山(一) 第616頁
96194058 瓦拉米(二) 第632頁	96194059 玉里山(三) 第633頁	96194060 玉里山(二) 第634頁
96194068 黃麻(一) 第650頁	96194069 鹿鳴(四) 第651頁	96194070 鹿鳴(一) 第652頁

花蓮縣
卓溪鄉

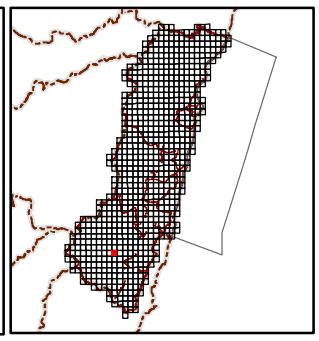

繪製日期：112年2月3日

玉里山(二)

花蓮縣國土功能分區圖

96194060

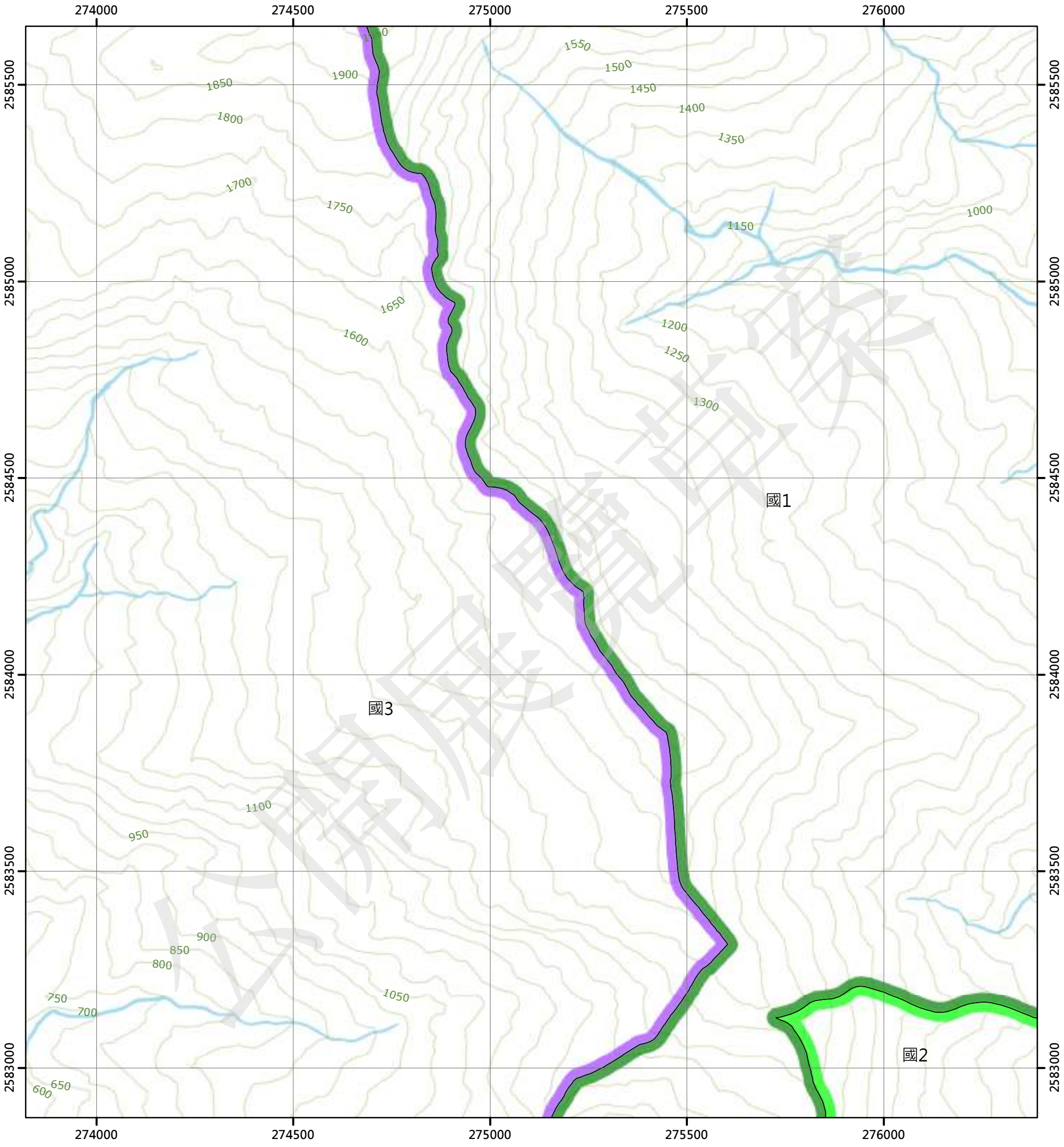

圖例

國土保育地區		海洋資源地區		農業發展地區		城鄉發展地區	
國1	第一類	海1-1	第一類之一	農1	第一類	城1	第一類
國2	第二類	海1-2	第一類之二	農2	第二類	城2-1	第二類之一
國3	第三類	海1-3	第一類之三	農3	第三類	城2-2	第二類之二
國4	第四類	海2	第二類	農4	第四類	城2-3	第二類之三
		海3	第三類	農4(原)	第四類	城3	第三類
				農5	第五類		

N

0 250 500 公尺

96194049 玉里山(四) 第615頁	96194050 玉里山(一) 第616頁	96191041 中平(四) 第617頁
96194059 玉里山(三) 第633頁	96194060 玉里山(二) 第634頁	96191051 中平(三) 第635頁
96194069 鹿鳴(四) 第651頁	96194070 鹿鳴(一) 第652頁	96191061 卓溪山 第653頁

花蓮縣
卓溪鄉

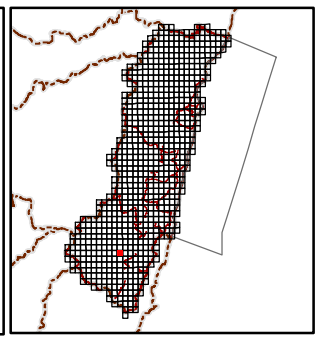

繪製日期：112年2月3日

中平(三)

花蓮縣國土功能分區圖

96191051

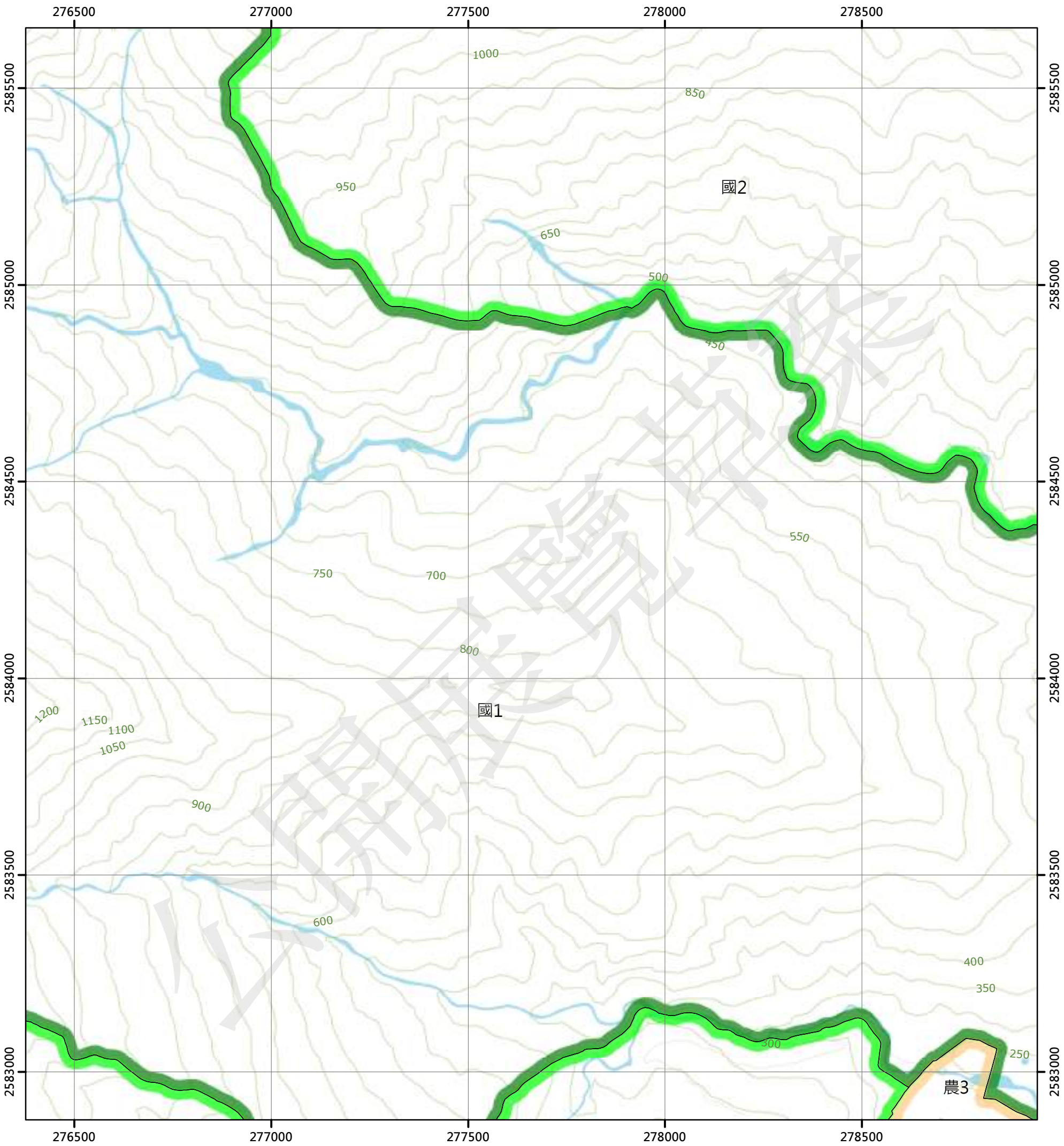

圖例

國土保育地區		海洋資源地區		農業發展地區		城鄉發展地區	
國1	第一類	海1-1	第一類之一	農1	第一類	城1	第一類
國2	第二類	海1-2	第一類之二	農2	第二類	城2-1	第二類之一
國3	第三類	海1-3	第一類之三	農3	第三類	城2-2	第二類之二
國4	第四類	海2	第二類	農4	第四類	城2-3	第二類之三
		海3	第三類	農4(原)	第四類	城3	第三類
				農5	第五類		

N

0 250 500 公尺

96194050 玉里山(一) 第616頁	96191041 中平(四) 第617頁	96191042 中平(一) 第618頁
96194060 玉里山(二) 第634頁	96191051 中平(三) 第635頁	96191052 中平(二) 第636頁
96194070 鹿鳴(一) 第652頁	96191061 卓溪山 第653頁	96191062 卓溪 第654頁

花蓮縣
卓溪鄉

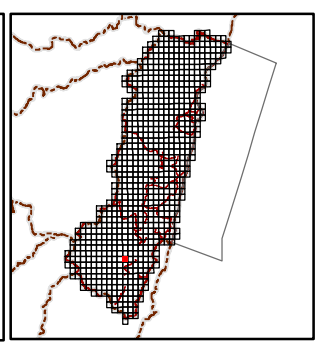

繪製日期：112年2月3日

中平(二)

花蓮縣國土功能分區圖

96191052

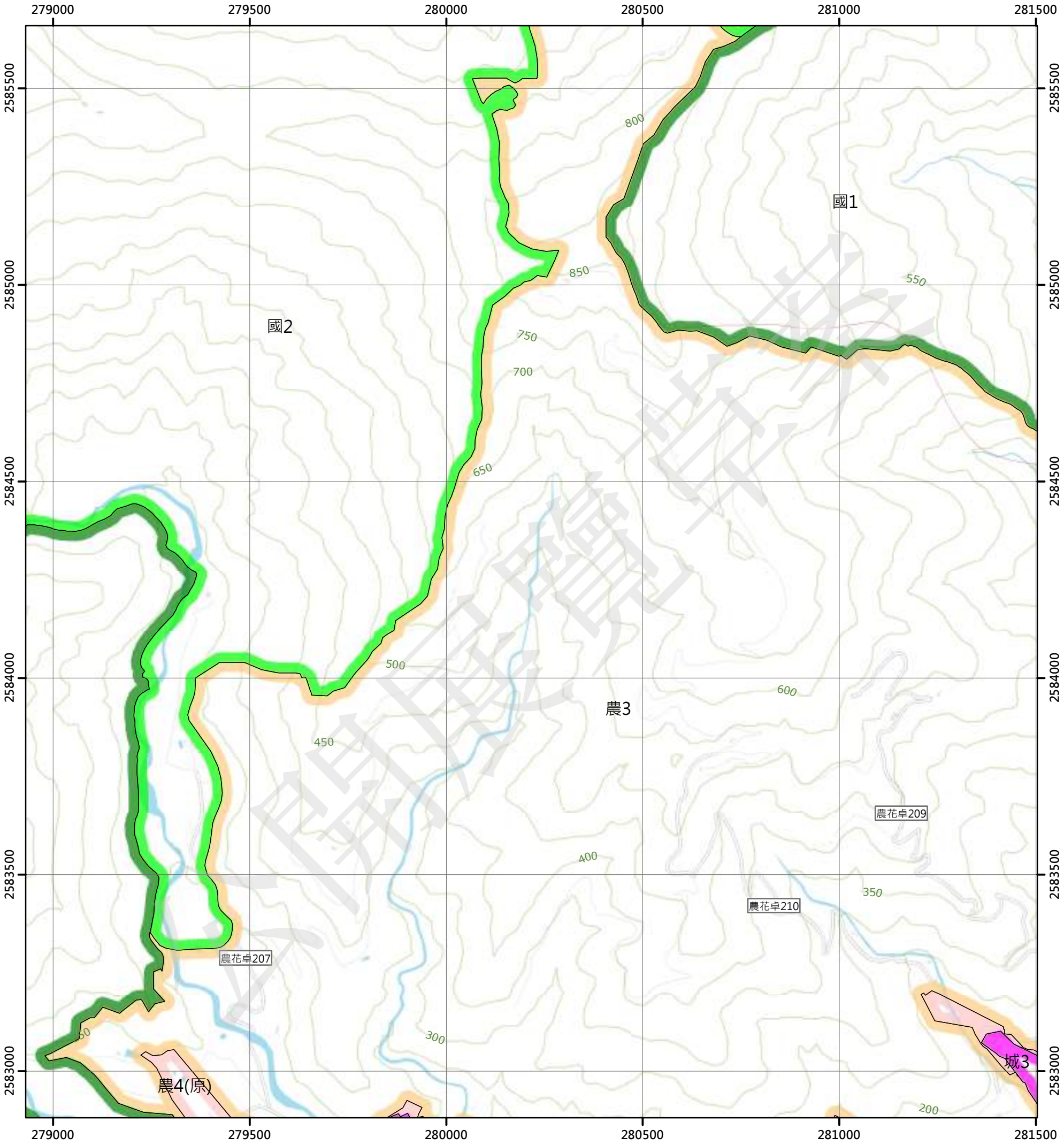

圖例

國土保育地區		海洋資源地區		農業發展地區		城鄉發展地區	
國1	第一類	海1-1	第一類之一	農1	第一類	城1	第一類
國2	第二類	海1-2	第一類之二	農2	第二類	城2-1	第二類之一
國3	第三類	海1-3	第一類之三	農3	第三類	城2-2	第二類之二
國4	第四類	海2	第二類	農4	第四類	城2-3	第二類之三
		海3	第三類	農4(原)	第四類	城3	第三類
				農5	第五類		

N

0 250 500 公尺

96191041 中平(四) 第617頁	96191042 中平(一) 第618頁	96191043 大禹 第619頁
96191051 中平(三) 第635頁	96191052 中平(二) 第636頁	96191053 酸柑 第637頁
96191061 卓溪山 第653頁	96191062 卓溪 第654頁	96191063 玉里 第655頁

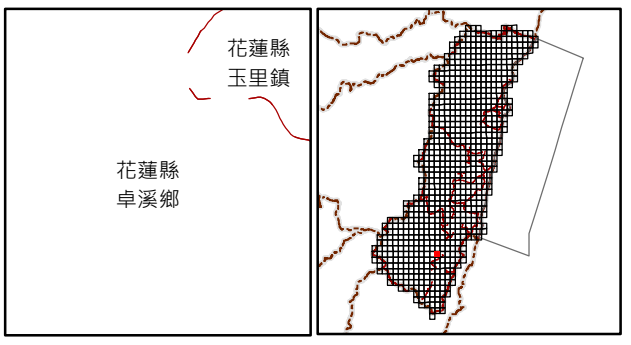

繪製日期：112年2月3日

酸柑

花蓮縣國土功能分區圖

96191053

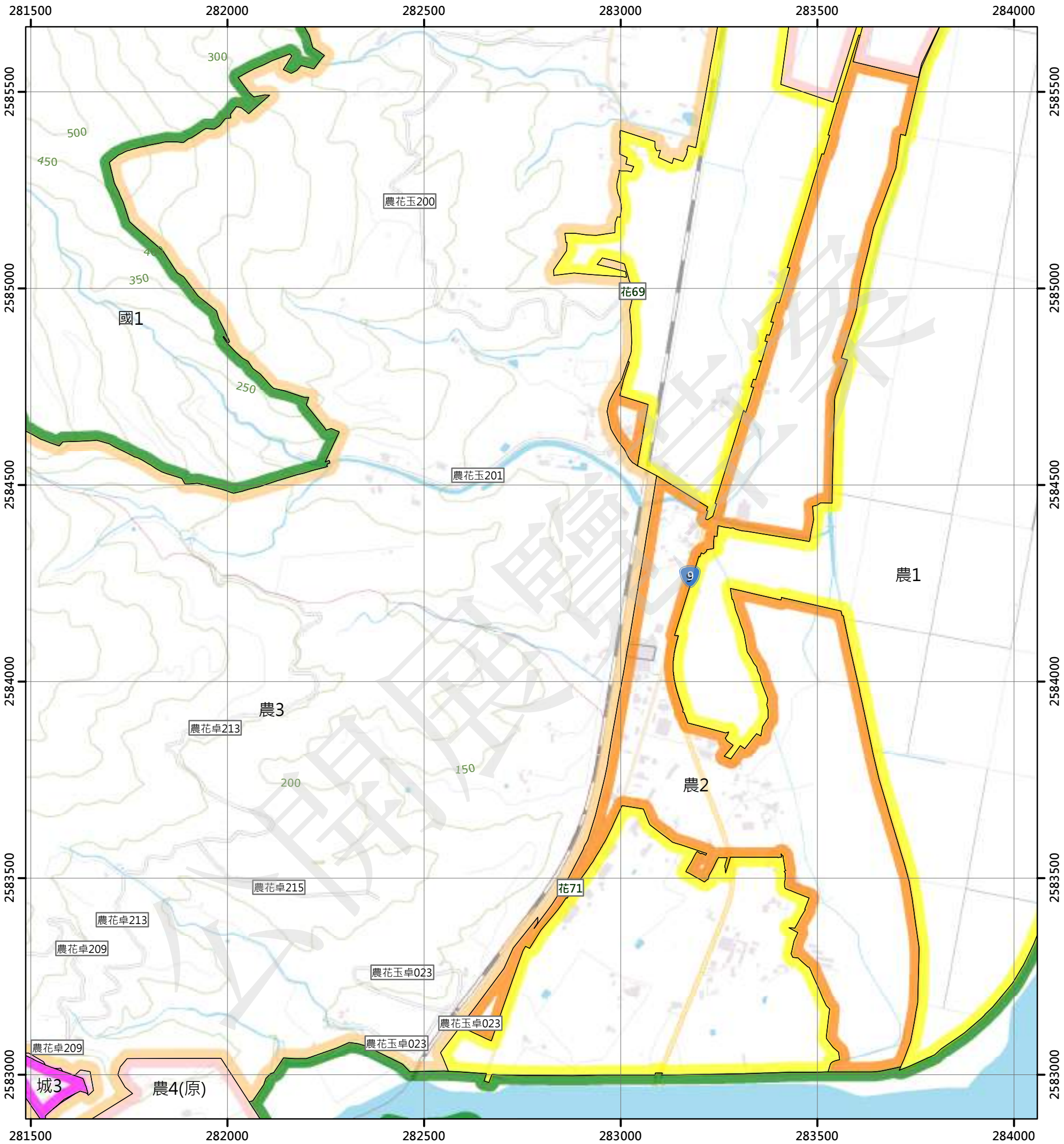

圖例

國土保育地區		海洋資源地區		農業發展地區		城鄉發展地區	
國1	第一類	海1-1	第一類之一	農1	第一類	城1	第一類
國2	第二類	海1-2	第一類之二	農2	第二類	城2-1	第二類之一
國3	第三類	海1-3	第一類之三	農3	第三類	城2-2	第二類之二
國4	第四類	海2	第二類	農4	第四類	城2-3	第二類之三
		海3	第三類	農4(原)	第四類	城3	第三類
				農5	第五類		

N

0 250 500 公尺

96191042 中平(一) 第618頁	96191043 大禹 第619頁	96191044 觀音山 第620頁
96191052 中平(二) 第636頁	96191053 酸柑 第637頁	96191054 坪頂 第638頁
96191062 卓溪 第654頁	96191063 玉里 第655頁	96191064 棣芬 第656頁



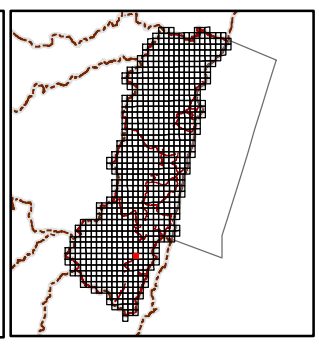

繪製日期：112年2月3日

坪頂

花蓮縣國土功能分區圖

96191054

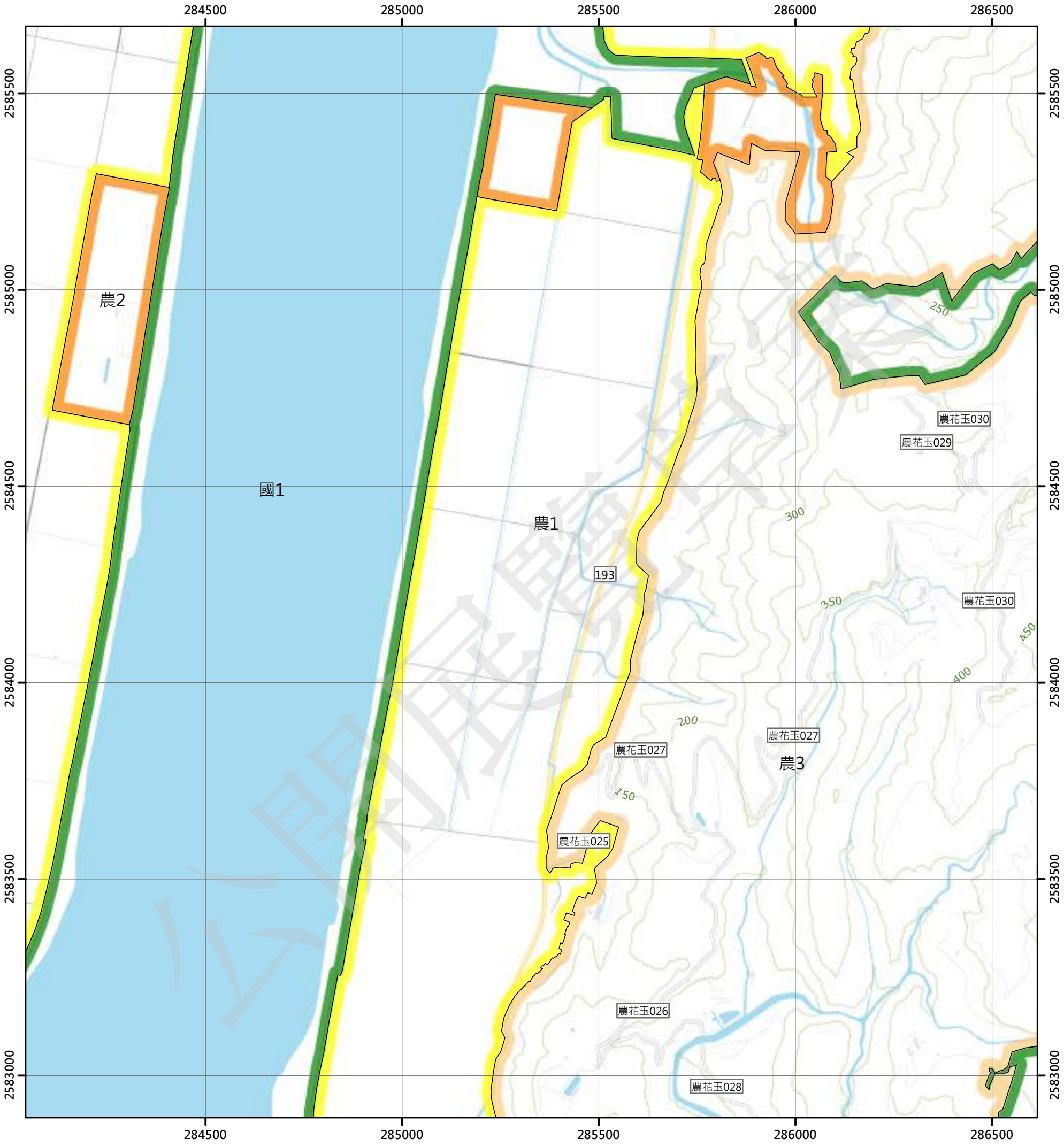

圖例

國土保育地區		海洋資源地區		農業發展地區		城鄉發展地區	
國1	第一類	海1-1	第一類之一	農1	第一類	城1	第一類
國2	第二類	海1-2	第一類之二	農2	第二類	城2-1	第二類之一
國3	第三類	海1-3	第一類之三	農3	第三類	城2-2	第二類之二
國4	第四類	海2	第二類	農4	第四類	城2-3	第二類之三
		海3	第三類	農4(原)	第四類	城3	第三類
				農5	第五類		

N

0 250 500 公尺

96191043 大禹 第619頁	96191044 觀音山 第620頁	96191045 高寮 第621頁
96191053 酸柑 第637頁	96191054 坪頂 第638頁	96191055 竹林 第639頁
96191063 玉里 第655頁	96191064 棟芬 第656頁	96191065 贊平 第657頁

花蓮縣
玉里鎮

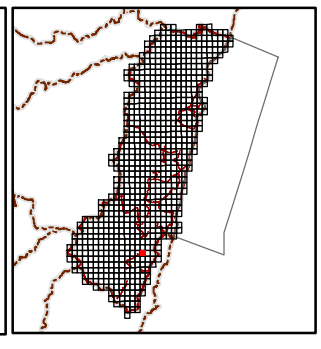

繪製日期：112年2月3日

竹林

花蓮縣國土功能分區圖

96191055

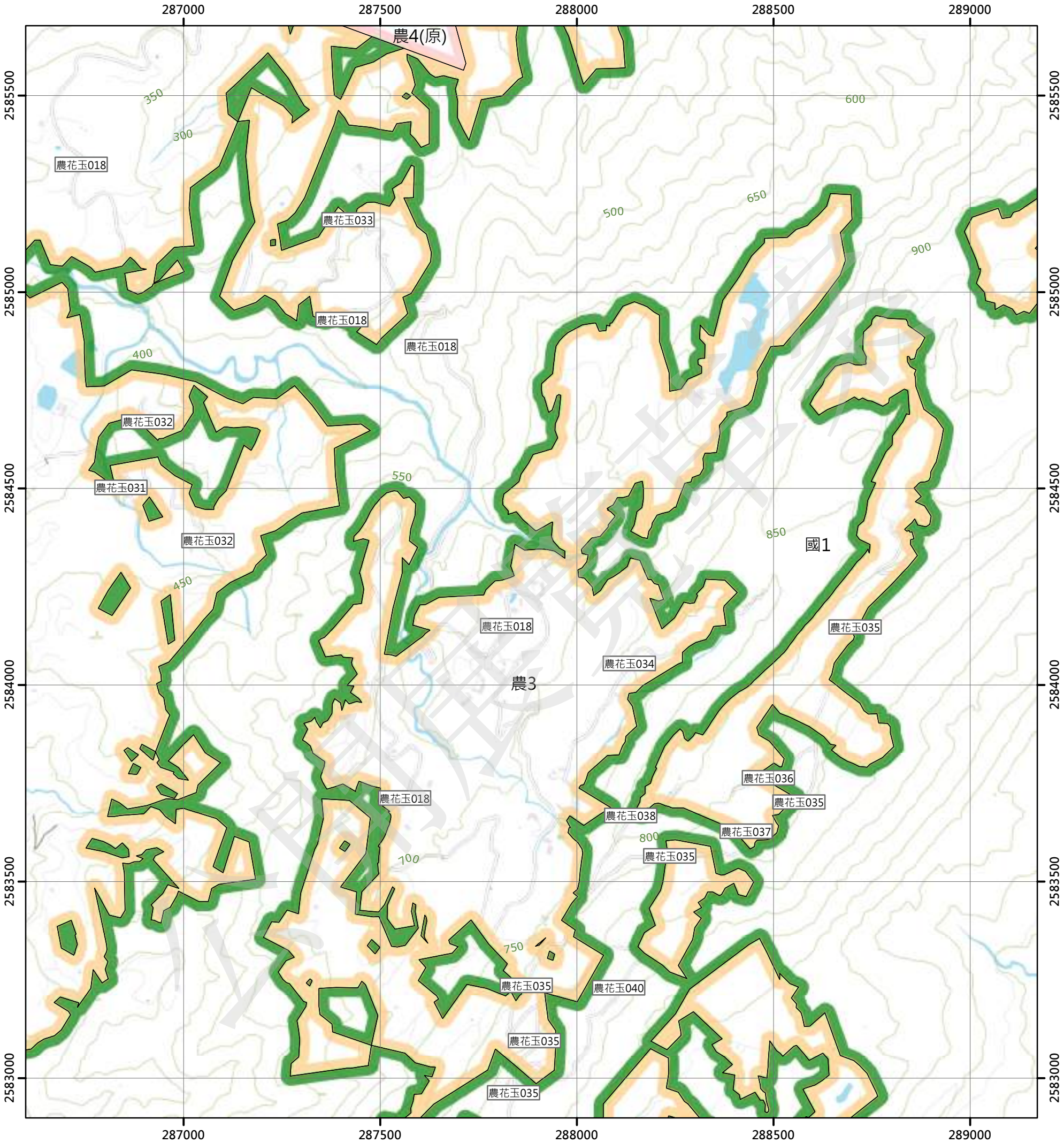

圖例

國土保育地區	海洋資源地區	農業發展地區	城鄉發展地區
國1 第一類	海1-1 第一類之一	農1 第一類	城1 第一類
國2 第二類	海1-2 第一類之二	農2 第二類	城2-1 第二類之一
國3 第三類	海1-3 第一類之三	農3 第三類	城2-2 第二類之二
國4 第四類	海2 第二類	農4 第四類	城2-3 第二類之三
	海3 第三類	農4(原) 第四類	城3 第三類
		農5 第五類	

N

0 250 500 公尺

96191044 觀音山 第620頁	96191045 高寮 第621頁	96191046 赤科坪 第622頁
96191054 坪頂 第638頁	96191055 竹林 第639頁	96191056 大科山 第640頁
96191064 棣芬 第656頁	96191065 贊平 第657頁	96191066 北花東山 第658頁

花蓮縣
玉里鎮

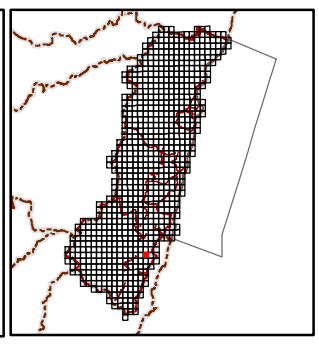

繪製日期：112年2月3日

大科山

花蓮縣國土功能分區圖

96191056

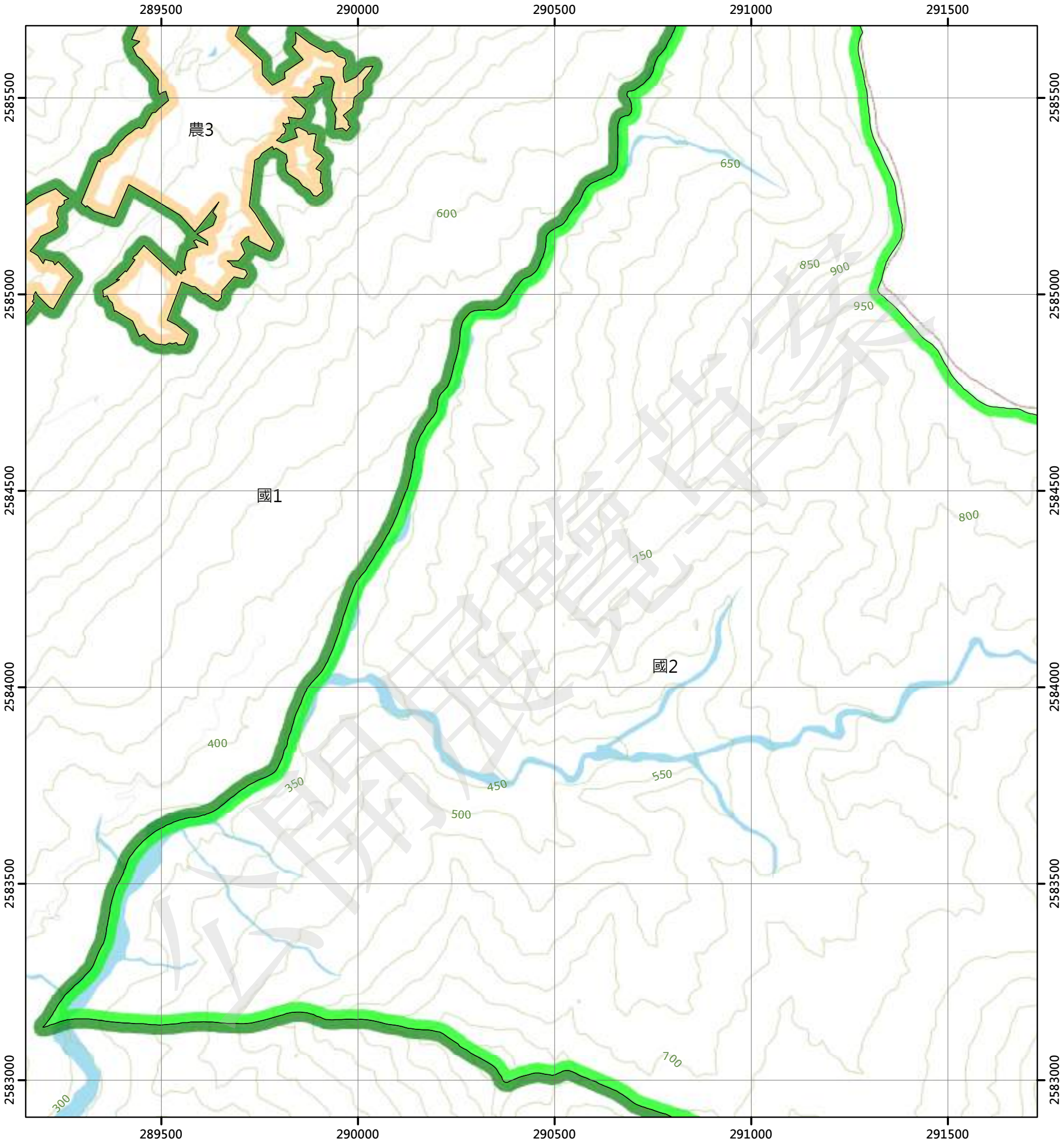

圖例

國土保育地區		海洋資源地區		農業發展地區		城鄉發展地區	
國1	第一類	海1-1	第一類之一	農1	第一類	城1	第一類
國2	第二類	海1-2	第一類之二	農2	第二類	城2-1	第二類之一
國3	第三類	海1-3	第一類之三	農3	第三類	城2-2	第二類之二
國4	第四類	海2	第二類	農4	第四類	城2-3	第二類之三
		海3	第三類	農4(原)	第四類	城3	第三類
				農5	第五類		

N

0 250 500 公尺

96191045 高寮 第621頁	96191046 赤科坪 第622頁	96191047 小嘉義 第623頁
96191055 竹林 第639頁	96191056 大科山 第640頁	96191057 三間屋山 第641頁
96191065 贊平 第657頁	96191066 北花東山 第658頁	96191067 長濱溪 第659頁

花蓮縣
玉里鎮

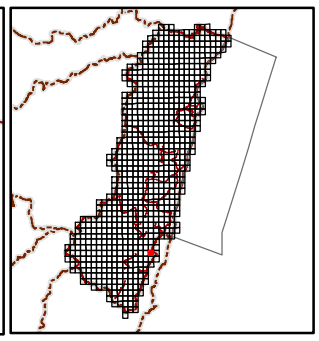

繪製日期：112年2月3日

三間屋山

花蓮縣國土功能分區圖

96191057

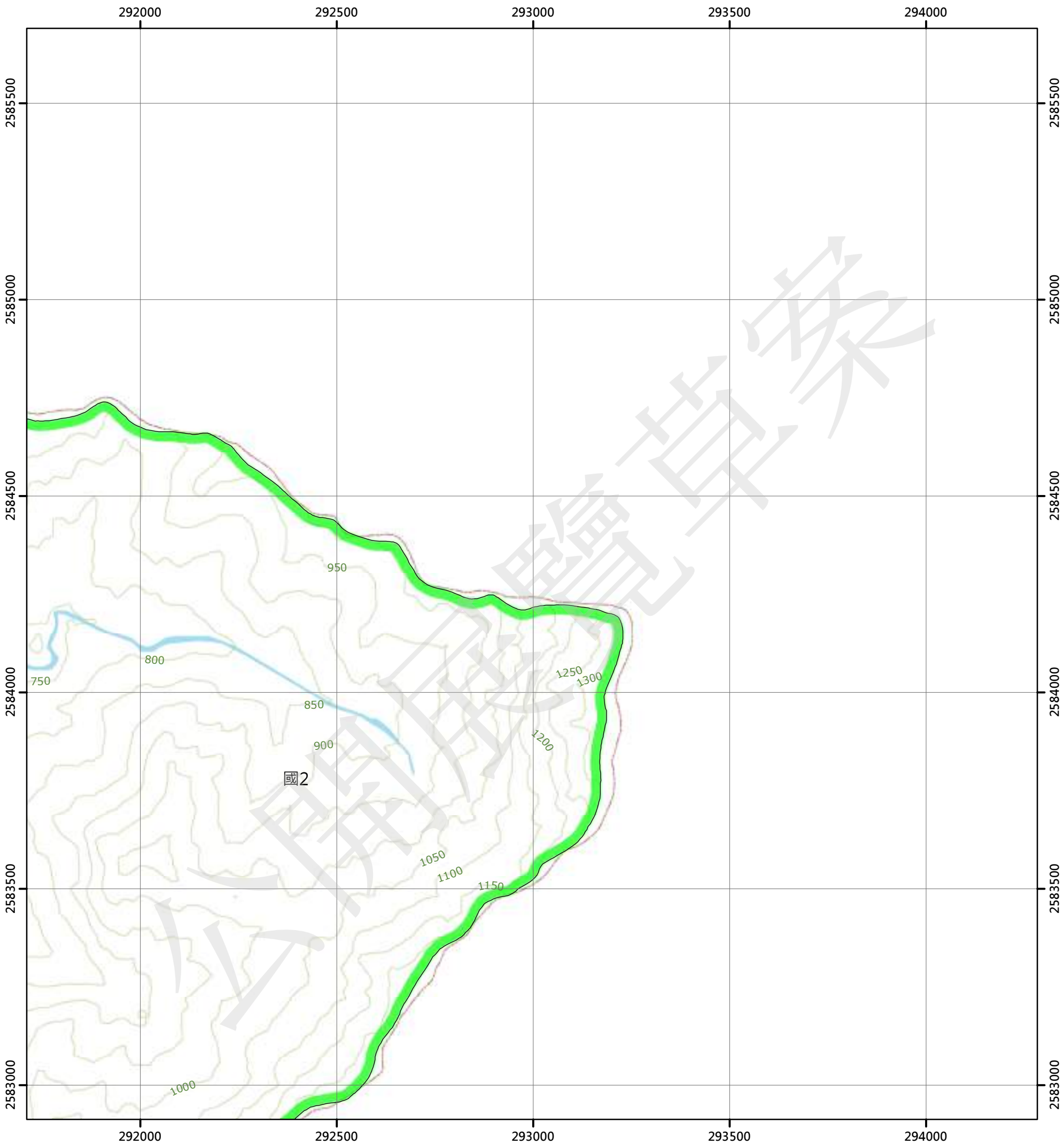

圖例

國土保育地區		海洋資源地區		農業發展地區		城鄉發展地區	
國1	第一類	海1-1	第一類之一	農1	第一類	城1	第一類
國2	第二類	海1-2	第一類之二	農2	第二類	城2-1	第二類之一
國3	第三類	海1-3	第一類之三	農3	第三類	城2-2	第二類之二
國4	第四類	海2	第二類	農4	第四類	城2-3	第二類之三
		海3	第三類	農4(原)	第四類	城3	第三類
				農5	第五類		

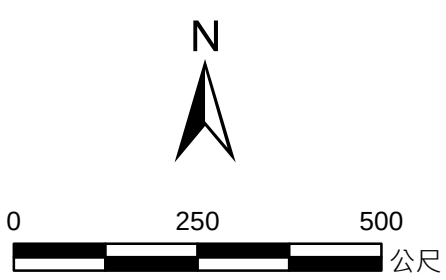

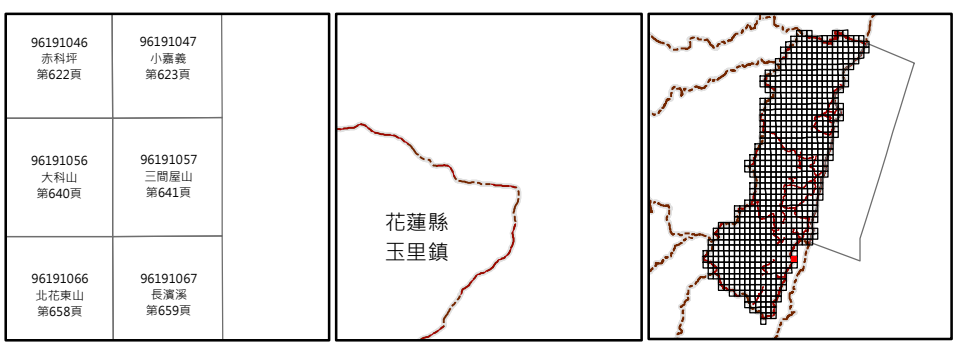

繪製日期：112年2月3日

昭南丸(一)

花蓮縣國土功能分區圖

95191070



圖例

國土保育地區		海洋資源地區		農業發展地區		城鄉發展地區	
國1	第一類	海1-1	第一類之一	農1	第一類	城1	第一類
國2	第二類	海1-2	第一類之二	農2	第二類	城2-1	第二類之一
國3	第三類	海1-3	第一類之三	農3	第三類	城2-2	第二類之二
國4	第四類	海2	第二類	農4	第四類	城2-3	第二類之三
		海3	第三類	農4(原)	第四類	城3	第三類
				農5	第五類		

N

0 250 500 公尺

95191060 雲峰(二) 第624頁
96194051 南雙頭山(三) 第625頁
95191070 昭南丸(一) 第642頁
96194061 三叉山北部(四) 第643頁
96194071 三叉山北部(三) 第660頁

繪製日期：112年2月3日

三叉山北部(四)

花蓮縣國土功能分區圖

96194061

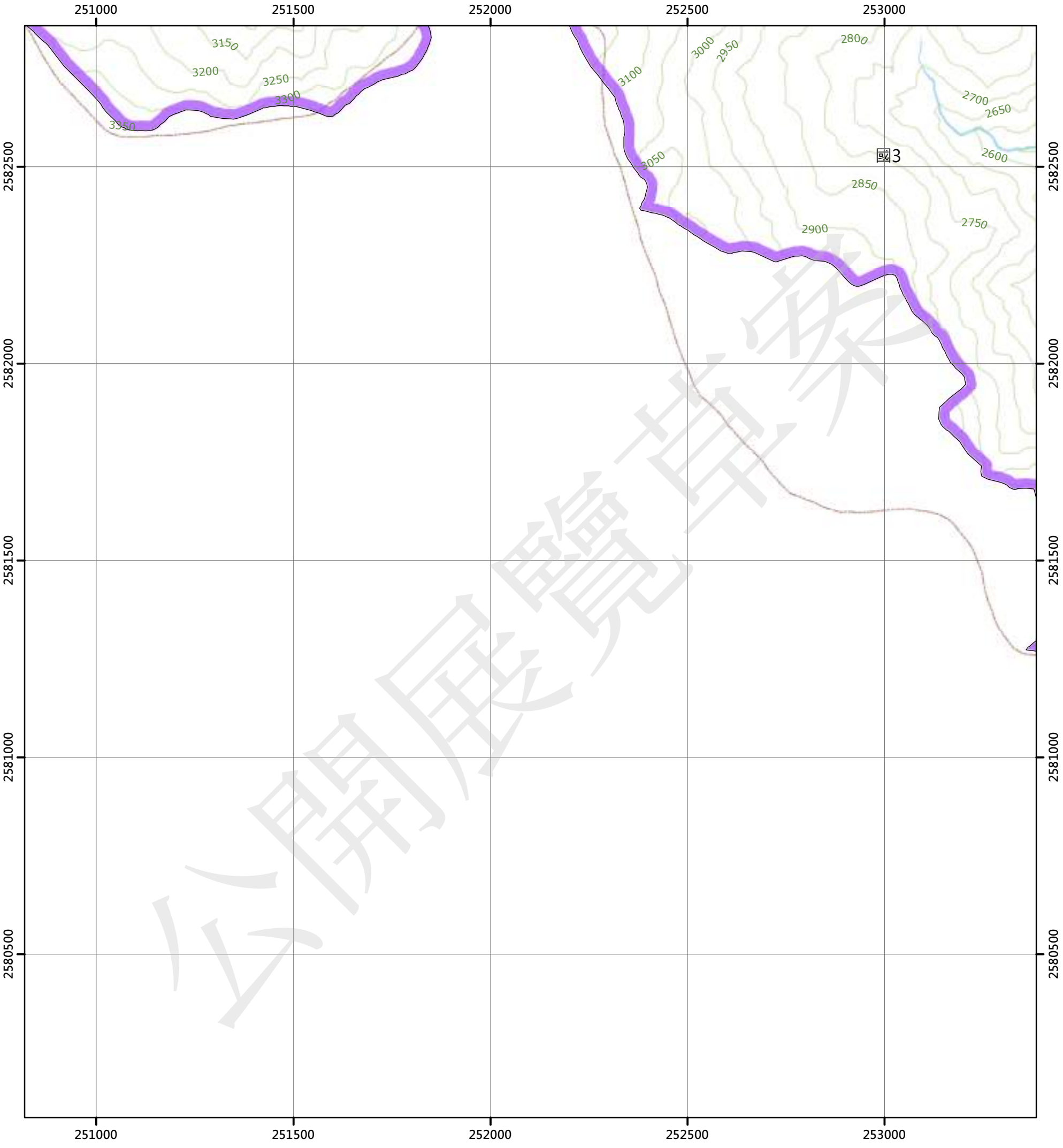

圖例

國土保育地區		海洋資源地區		農業發展地區		城鄉發展地區	
國1	第一類	海1-1	第一類之一	農1	第一類	城1	第一類
國2	第二類	海1-2	第一類之二	農2	第二類	城2-1	第二類之一
國3	第三類	海1-3	第一類之三	農3	第三類	城2-2	第二類之二
國4	第四類	海2	第二類	農4	第四類	城2-3	第二類之三
		海3	第三類	農4(原)	第四類	城3	第三類
				農5	第五類		

N

0 250 500 公尺

95191060 雲峰(二) 第624頁	96194051 南雙頭山(三) 第625頁	96194052 南雙頭山(二) 第626頁
95191070 昭南丸(一) 第642頁	96194061 三叉山北部(四) 第643頁	96194062 三叉山北部(一) 第644頁
	96194071 三叉山北部(三) 第660頁	96194072 三叉山北部(二) 第661頁

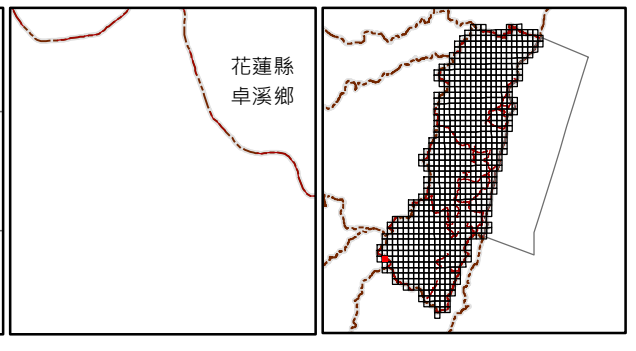

繪製日期：112年2月3日

三叉山北部(一)

花蓮縣國土功能分區圖

96194062

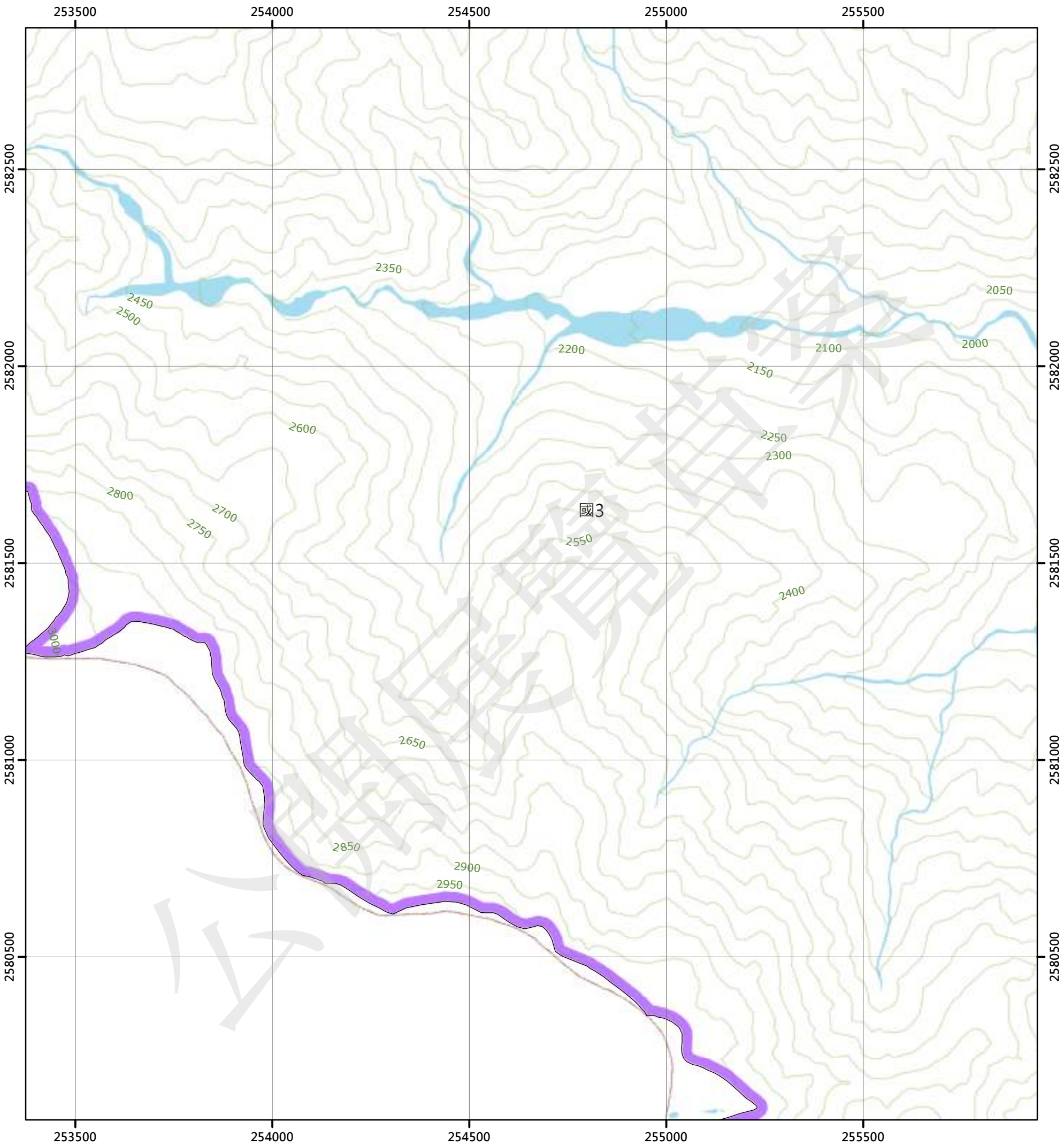

圖例

國土保育地區	海洋資源地區	農業發展地區	城鄉發展地區
國1 第一類	海1-1 第一類之一	農1 第一類	城1 第一類
國2 第二類	海1-2 第一類之二	農2 第二類	城2-1 第二類之一
國3 第三類	海1-3 第一類之三	農3 第三類	城2-2 第二類之二
國4 第四類	海2 第二類	農4 第四類	城2-3 第二類之三
	海3 第三類	農4(原) 第四類	城3 第三類
		農5 第五類	

N

0 250 500 公尺

96194051 南雙頭山(三) 第625頁	96194052 南雙頭山(二) 第626頁	96194053 闊闊斯(三) 第627頁
96194061 三叉山北部(四) 第643頁	96194062 三叉山北部(一) 第644頁	96194063 耶西洛(四) 第645頁
96194071 三叉山北部(三) 第660頁	96194072 三叉山北部(二) 第661頁	96194073 耶西洛(三) 第662頁



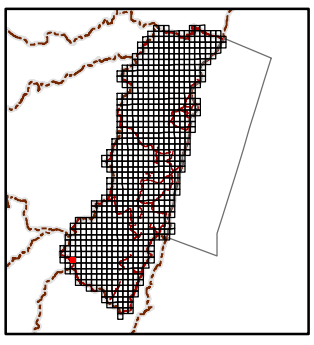

繪製日期：112年2月3日

耶西洛(四)

花蓮縣國土功能分區圖

96194063

256000 256500 257000 257500 258000

2582500 2582000 2581500 2581000 2580500

1700 1750 1600 1650 1800 1900 1850 1550 1500 1950 2050 2100 2200 2000 2250 2350 2400 2550 2300 2150 2600 2500 2450

國3

圖例

國土保育地區		海洋資源地區		農業發展地區		城鄉發展地區	
國1	第一類	海1-1	第一類之一	農1	第一類	城1	第一類
國2	第二類	海1-2	第一類之二	農2	第二類	城2-1	第二類之一
國3	第三類	海1-3	第一類之三	農3	第三類	城2-2	第二類之二
國4	第四類	海2	第二類	農4	第四類	城2-3	第二類之三
		海3	第三類	農4(原)	第四類	城3	第三類
				農5	第五類		

N

0 250 500 公尺

96194052 南雙頭山(二) 第626頁	96194053 闊闊斯(三) 第627頁	96194054 闊闊斯(二) 第628頁
96194062 三叉山北部(一) 第644頁	96194063 耶西洛(四) 第645頁	96194064 耶西洛(一) 第646頁
96194072 三叉山北部(二) 第661頁	96194073 耶西洛(三) 第662頁	96194074 耶西洛(二) 第663頁

花蓮縣
卓溪鄉

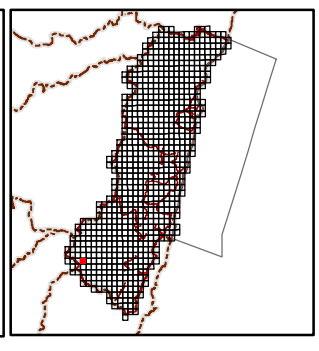

繪製日期：112年2月3日

耶西洛(一)

花蓮縣國土功能分區圖

96194064

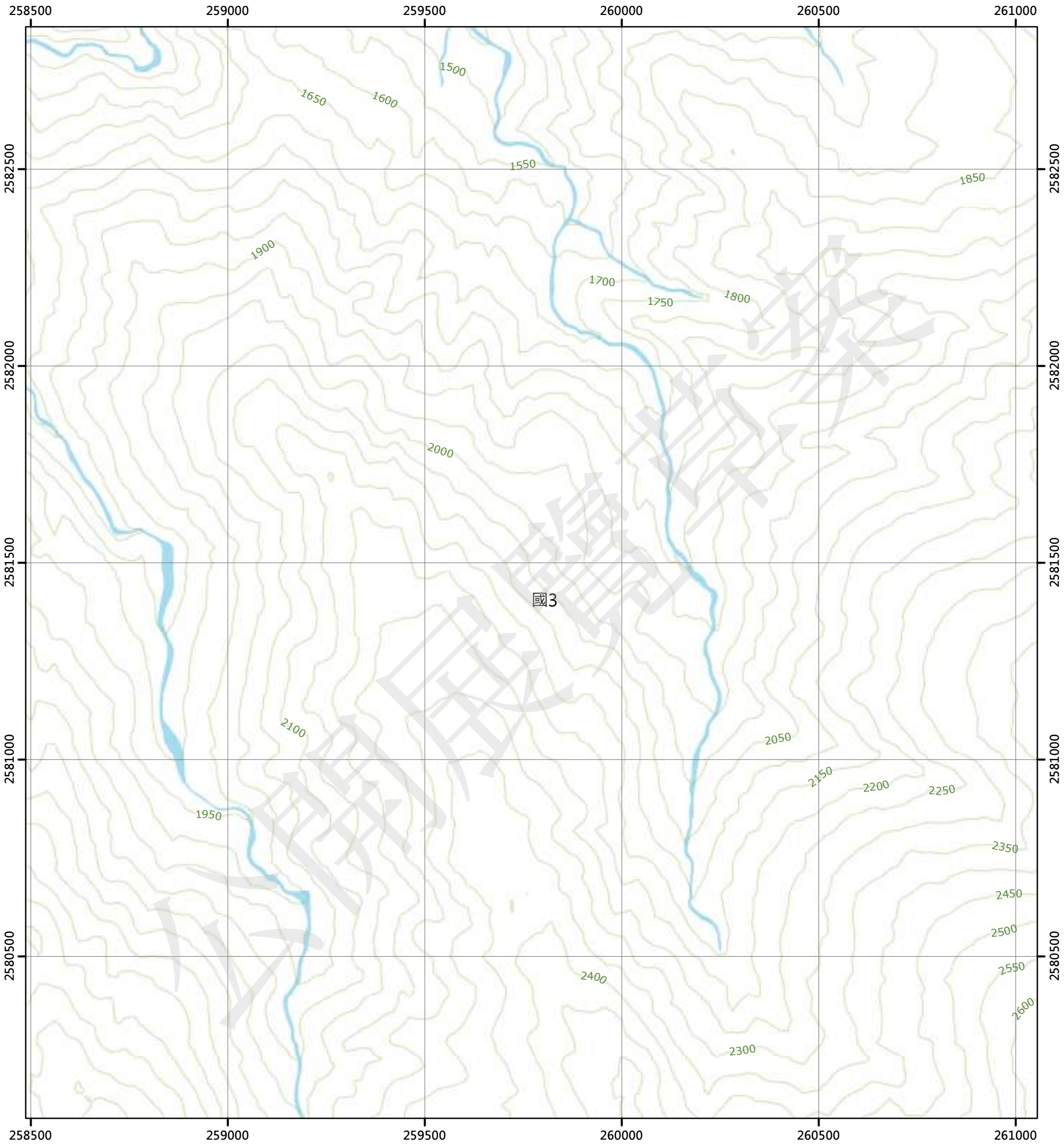

圖例

國土保育地區		海洋資源地區		農業發展地區		城鄉發展地區	
國1	第一類	海1-1	第一類之一	農1	第一類	城1	第一類
國2	第二類	海1-2	第一類之二	農2	第二類	城2-1	第二類之一
國3	第三類	海1-3	第一類之三	農3	第三類	城2-2	第二類之二
國4	第四類	海2	第二類	農4	第四類	城2-3	第二類之三
		海3	第三類	農4(原)	第四類	城3	第三類
				農5	第五類		

N

0 250 500 公尺

96194053 閣閣斯(三) 第627頁	96194054 閣閣斯(二) 第628頁	96194055 儒淵(三) 第629頁
96194063 耶西洛(四) 第645頁	96194064 耶西洛(一) 第646頁	96194065 新康山(四) 第647頁
96194073 耶西洛(三) 第662頁	96194074 耶西洛(二) 第663頁	96194075 新康山(三) 第664頁

花蓮縣
卓溪鄉

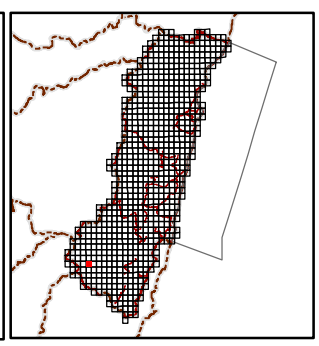

繪製日期：112年2月3日

新康山(四)

花蓮縣國土功能分區圖

96194065

261500 262000 262500 263000 263500

2582500 2582000 2581500 2581000 2580500

1550 1600 1950 2000 1650 1700 1850 1750 1800 2300 2150 2550 1900 2700 2050 2100 2200 2600 2250 2350 2450 2500 2400 2650 2750 2800 2850 2900 2950

國3

圖例

國土保育地區	海洋資源地區	農業發展地區	城鄉發展地區
國1 第一類	海1-1 第一類之一	農1 第一類	城1 第一類
國2 第二類	海1-2 第一類之二	農2 第二類	城2-1 第二類之一
國3 第三類	海1-3 第一類之三	農3 第三類	城2-2 第二類之二
國4 第四類	海2 第二類	農4 第四類	城2-3 第二類之三
	海3 第三類	農4(原) 第四類	城3 第三類
		農5 第五類	

N

0 250 500 公尺

96194054 闊闊斯(二) 第628頁	96194055 儒淵(三) 第629頁	96194056 儒淵(二) 第630頁
96194064 耶西洛(一) 第646頁	96194065 新康山(四) 第647頁	96194066 新康山(一) 第648頁
96194074 耶西洛(二) 第663頁	96194075 新康山(三) 第664頁	96194076 新康山(二) 第665頁

花蓮縣
卓溪鄉

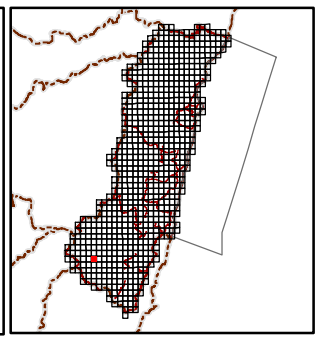

繪製日期：112年2月3日

新康山(一)

花蓮縣國土功能分區圖

96194066

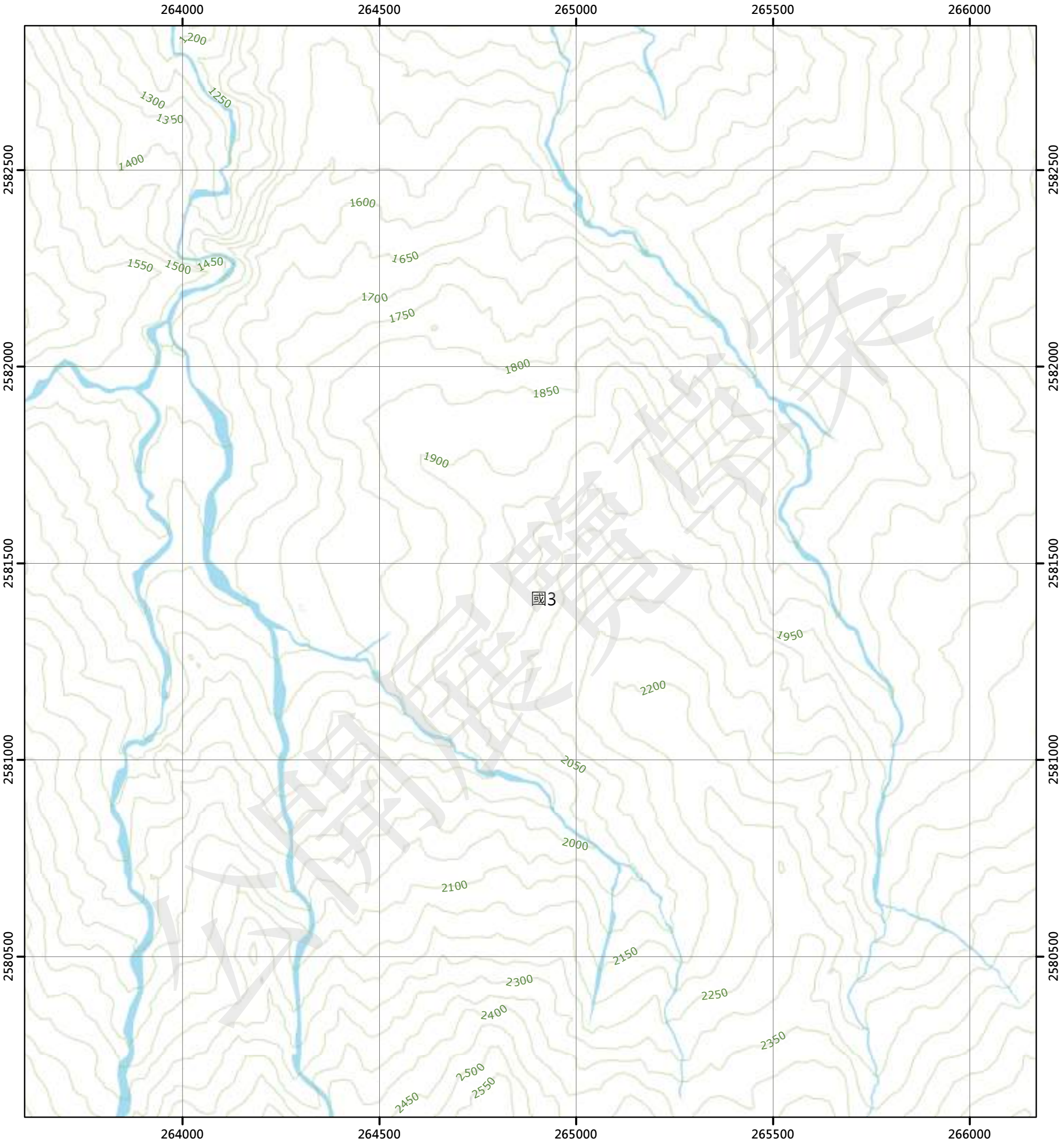

圖例

國土保育地區		海洋資源地區		農業發展地區		城鄉發展地區	
國1	第一類	海1-1	第一類之一	農1	第一類	城1	第一類
國2	第二類	海1-2	第一類之二	農2	第二類	城2-1	第二類之一
國3	第三類	海1-3	第一類之三	農3	第三類	城2-2	第二類之二
國4	第四類	海2	第二類	農4	第四類	城2-3	第二類之三
		海3	第三類	農4(原)	第四類	城3	第三類
				農5	第五類		

N

0 250 500 公尺

96194055 儒淵(三) 第629頁	96194056 儒淵(二) 第630頁	96194057 瓦拉米(三) 第631頁
96194065 新康山(四) 第647頁	96194066 新康山(一) 第648頁	96194067 黃麻(四) 第649頁
96194075 新康山(三) 第664頁	96194076 新康山(二) 第665頁	96194077 黃麻(三) 第666頁

花蓮縣
卓溪鄉

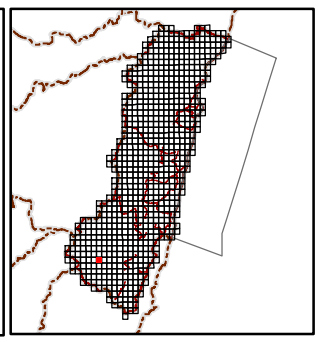

繪製日期：112年2月3日

黃麻(四)

花蓮縣國土功能分區圖

96194067

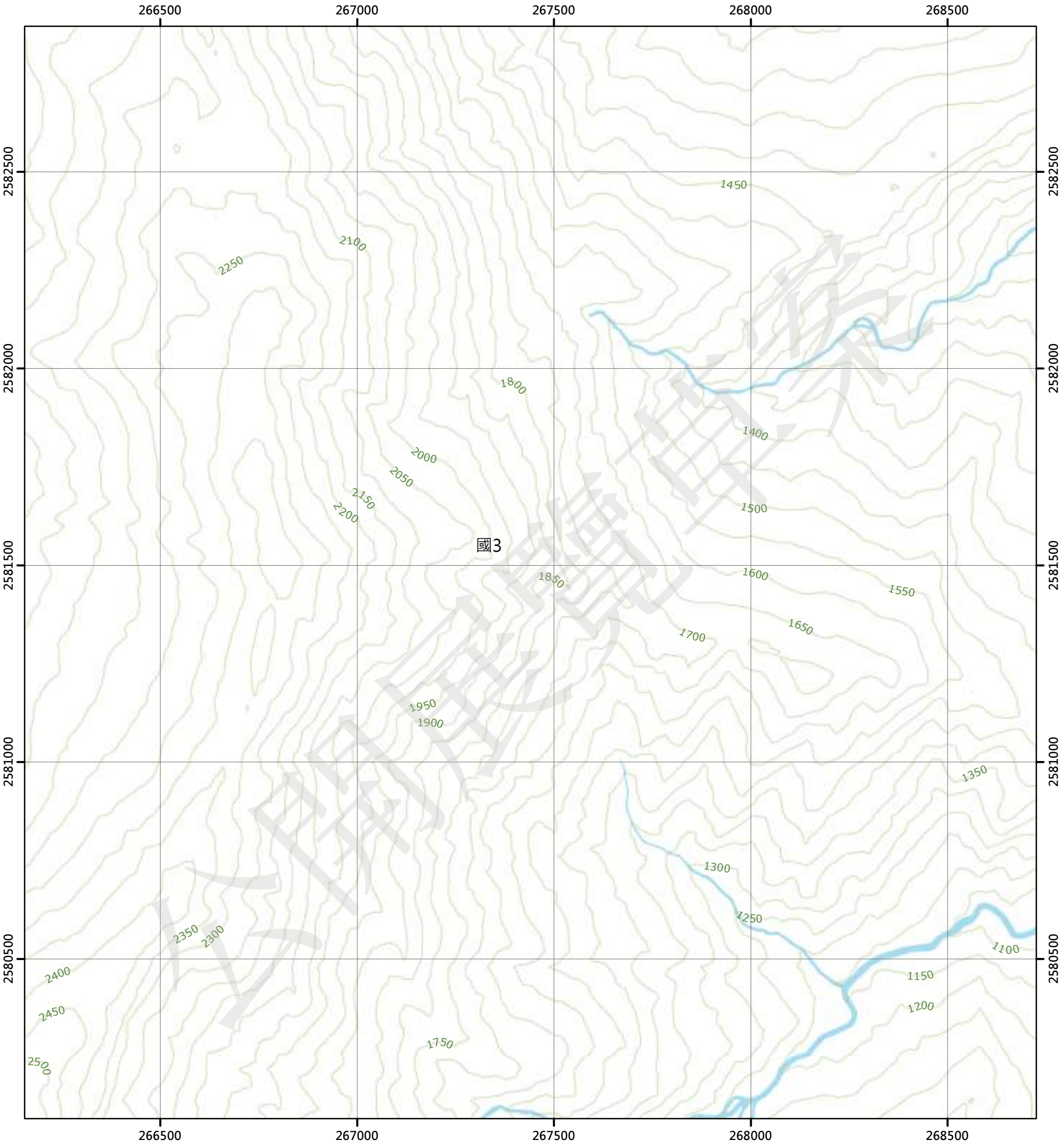

圖例

國土保育地區		海洋資源地區		農業發展地區		城鄉發展地區	
國1	第一類	海1-1	第一類之一	農1	第一類	城1	第一類
國2	第二類	海1-2	第一類之二	農2	第二類	城2-1	第二類之一
國3	第三類	海1-3	第一類之三	農3	第三類	城2-2	第二類之二
國4	第四類	海2	第二類	農4	第四類	城2-3	第二類之三
		海3	第三類	農4(原)	第四類	城3	第三類
				農5	第五類		

N

0 250 500 公尺

96194056 儒灣(二) 第630頁	96194057 瓦拉米(三) 第631頁	96194058 瓦拉米(二) 第632頁
96194066 新康山(一) 第648頁	96194067 黃麻(四) 第649頁	96194068 黃麻(一) 第650頁
96194076 新康山(二) 第665頁	96194077 黃麻(三) 第666頁	96194078 黃麻(二) 第667頁

花蓮縣
卓溪鄉

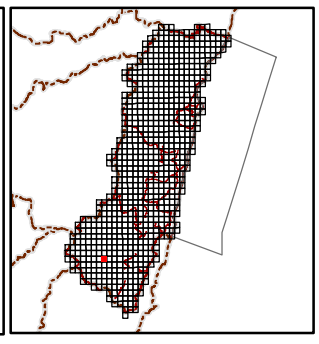

繪製日期：112年2月3日

黃麻(一)

花蓮縣國土功能分區圖

96194068

269000 269500 270000 270500 271000

2582500 2582000 2581500 2581000 2580500

600 900 650 850 750 700 1000 1300 800 1400 1450 1350 950 1150 1100 1050 1200 1250

國3

圖例

國土保育地區		海洋資源地區		農業發展地區		城鄉發展地區	
國1	第一類	海1-1	第一類之一	農1	第一類	城1	第一類
國2	第二類	海1-2	第一類之二	農2	第二類	城2-1	第二類之一
國3	第三類	海1-3	第一類之三	農3	第三類	城2-2	第二類之二
國4	第四類	海2	第二類	農4	第四類	城2-3	第二類之三
		海3	第三類	農4(原)	第四類	城3	第三類
				農5	第五類		

N

0 250 500 公尺

96194057 瓦拉米(三) 第631頁	96194058 瓦拉米(二) 第632頁	96194059 玉里山(三) 第633頁
96194067 黃麻(四) 第649頁	96194068 黃麻(一) 第650頁	96194069 鹿鳴(四) 第651頁
96194077 黃麻(三) 第666頁	96194078 黃麻(二) 第667頁	96194079 鹿鳴(三) 第668頁

花蓮縣
卓溪鄉

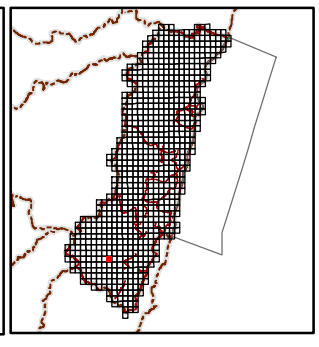

繪製日期：112年2月3日

鹿鳴(四)

花蓮縣國土功能分區圖

96194069

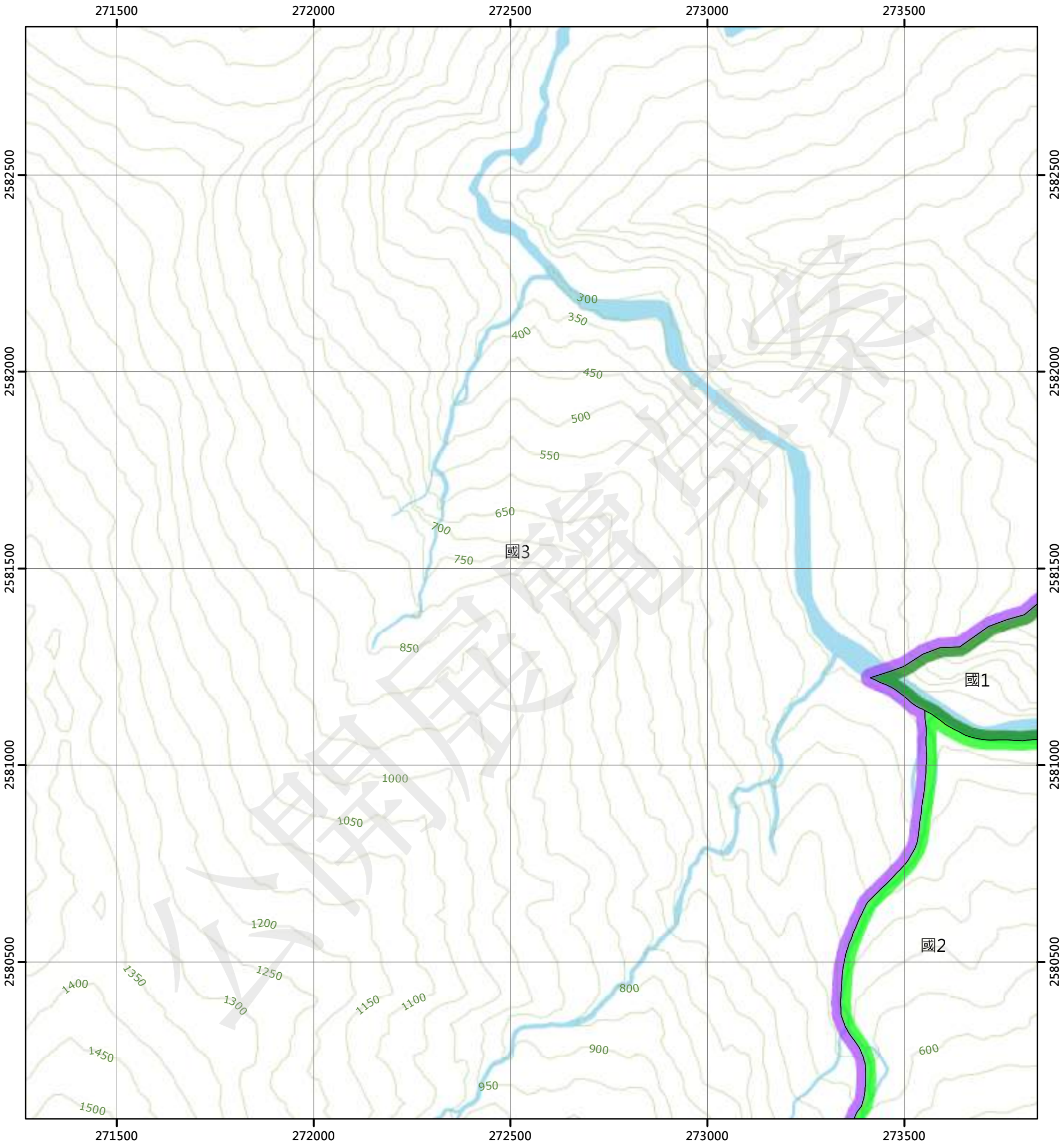

圖例

國土保育地區		海洋資源地區		農業發展地區		城鄉發展地區	
國1	第一類	海1-1	第一類之一	農1	第一類	城1	第一類
國2	第二類	海1-2	第一類之二	農2	第二類	城2-1	第二類之一
國3	第三類	海1-3	第一類之三	農3	第三類	城2-2	第二類之二
國4	第四類	海2	第二類	農4	第四類	城2-3	第二類之三
		海3	第三類	農4(原)	第四類	城3	第三類
				農5	第五類		

N

0 250 500 公尺

96194058 瓦拉米(二) 第632頁	96194059 玉里山(三) 第633頁	96194060 玉里山(二) 第634頁
96194068 黃麻(一) 第650頁	96194069 鹿鳴(四) 第651頁	96194070 鹿鳴(一) 第652頁
96194078 黃麻(二) 第667頁	96194079 鹿鳴(三) 第668頁	96194080 鹿鳴(二) 第669頁

花蓮縣
卓溪鄉

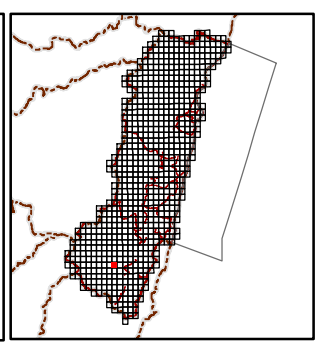

繪製日期：112年2月3日

鹿鳴(一)

花蓮縣國土功能分區圖

96194070

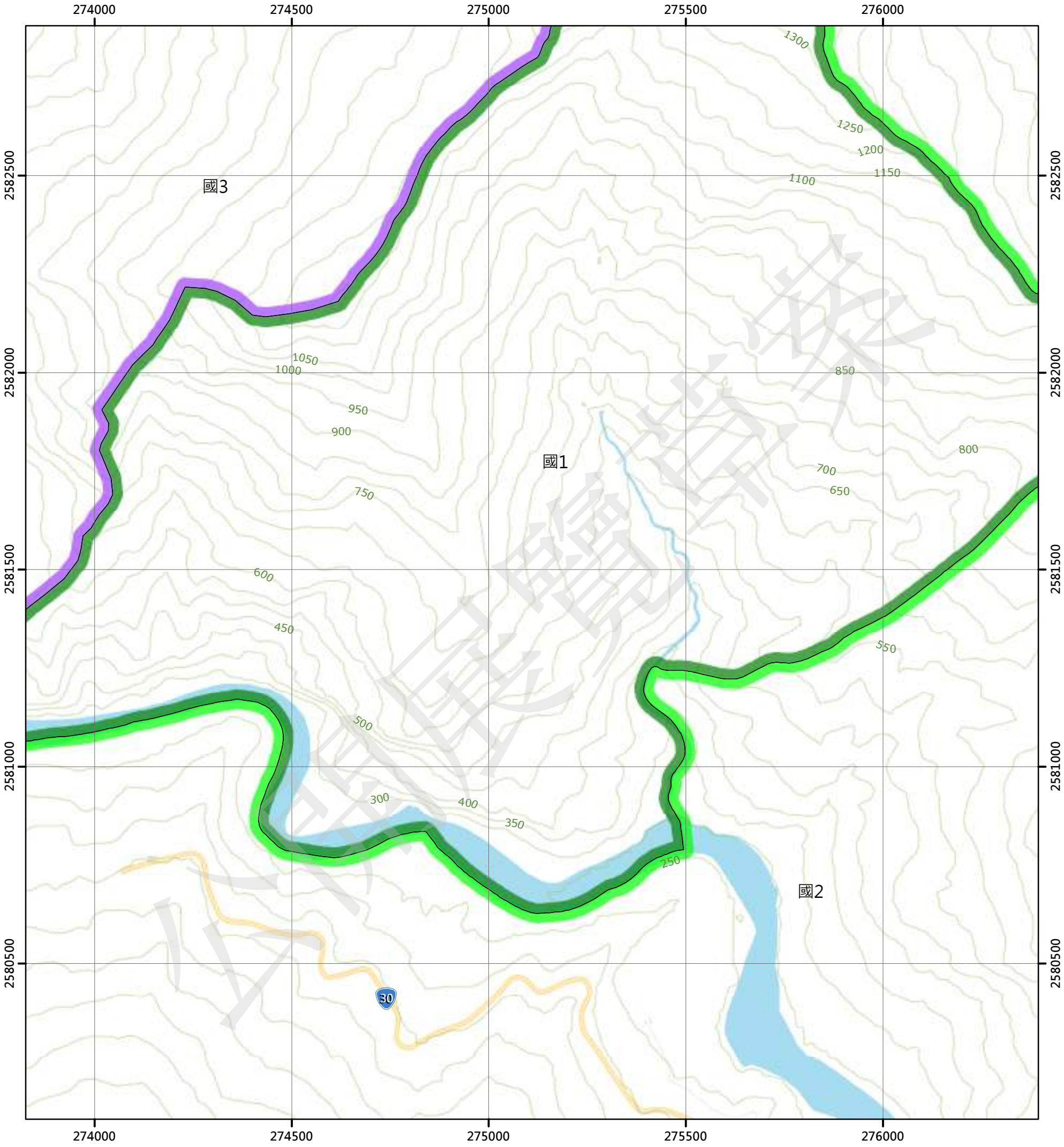

圖例

國土保育地區		海洋資源地區		農業發展地區		城鄉發展地區	
國1	第一類	海1-1	第一類之一	農1	第一類	城1	第一類
國2	第二類	海1-2	第一類之二	農2	第二類	城2-1	第二類之一
國3	第三類	海1-3	第一類之三	農3	第三類	城2-2	第二類之二
國4	第四類	海2	第二類	農4	第四類	城2-3	第二類之三
		海3	第三類	農4(原)	第四類	城3	第三類
				農5	第五類		

N

0 250 500 公尺

96194059 玉里山(三) 第633頁	96194060 玉里山(二) 第634頁	96191051 中平(三) 第635頁
96194069 鹿鳴(四) 第651頁	96194070 鹿鳴(一) 第652頁	96191061 卓溪山 第653頁
96194079 鹿鳴(三) 第668頁	96194080 鹿鳴(二) 第669頁	96191071 南安 第670頁

花蓮縣
卓溪鄉

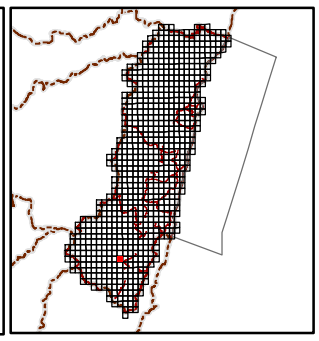

繪製日期：112年2月3日

卓溪山

花蓮縣國土功能分區圖

96191061

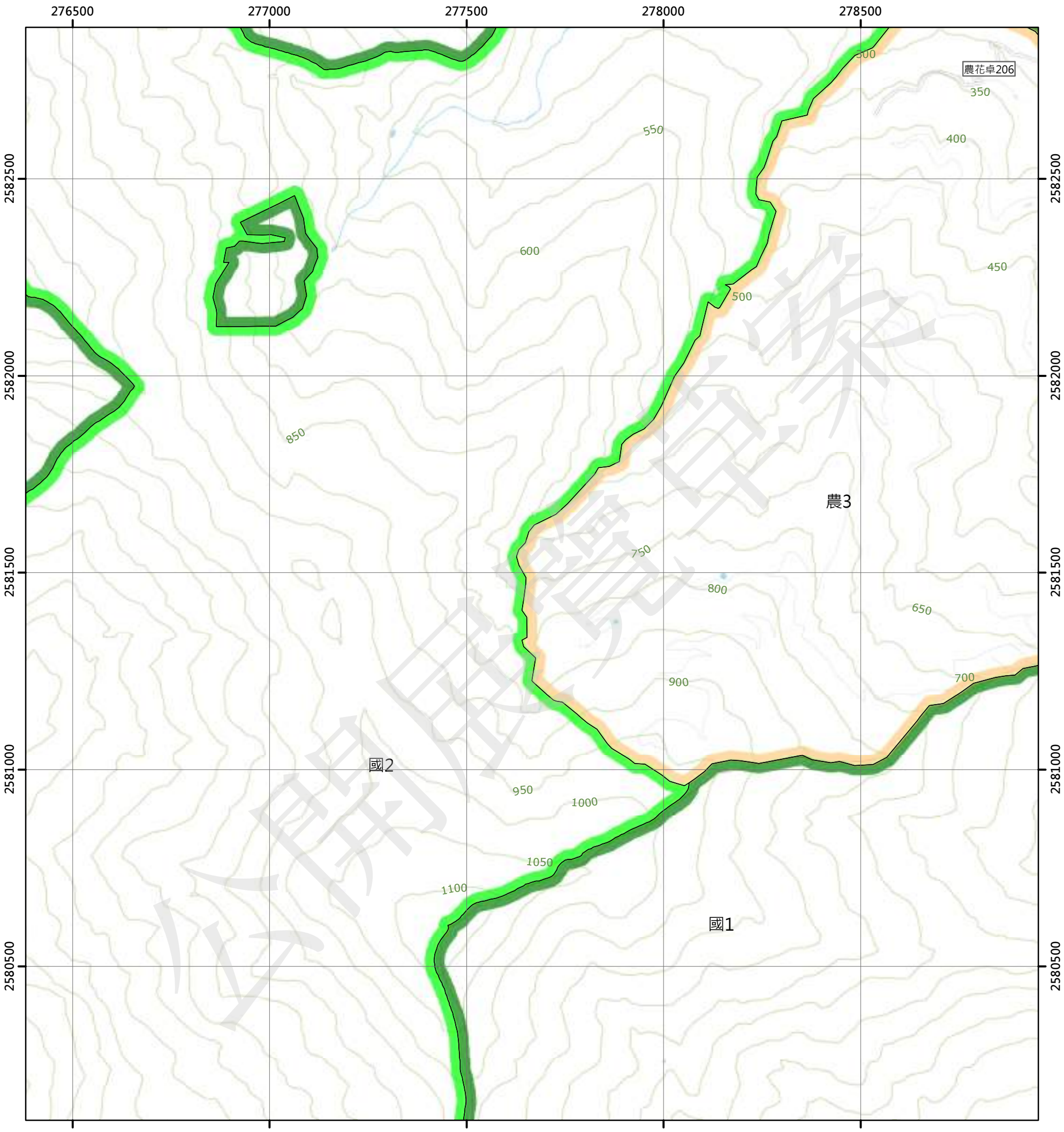

圖例

國土保育地區		海洋資源地區		農業發展地區		城鄉發展地區	
國1	第一類	海1-1	第一類之一	農1	第一類	城1	第一類
國2	第二類	海1-2	第一類之二	農2	第二類	城2-1	第二類之一
國3	第三類	海1-3	第一類之三	農3	第三類	城2-2	第二類之二
國4	第四類	海2	第二類	農4	第四類	城2-3	第二類之三
		海3	第三類	農4(原)	第四類	城3	第三類
				農5	第五類		

N

0 250 500 公尺

96194060 玉里山(二) 第634頁	96191051 中平(三) 第635頁	96191052 中平(二) 第636頁
96194070 鹿鳴(一) 第652頁	96191061 卓溪山 第653頁	96191062 卓溪 第654頁
96194080 鹿鳴(二) 第669頁	96191071 南安 第670頁	96191072 客城 第671頁

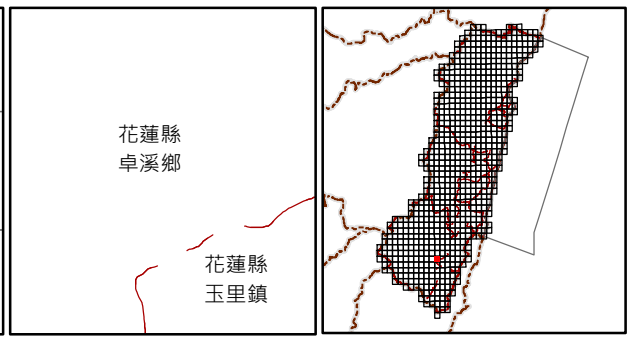

繪製日期：112年2月3日

卓溪

花蓮縣國土功能分區圖

96191062

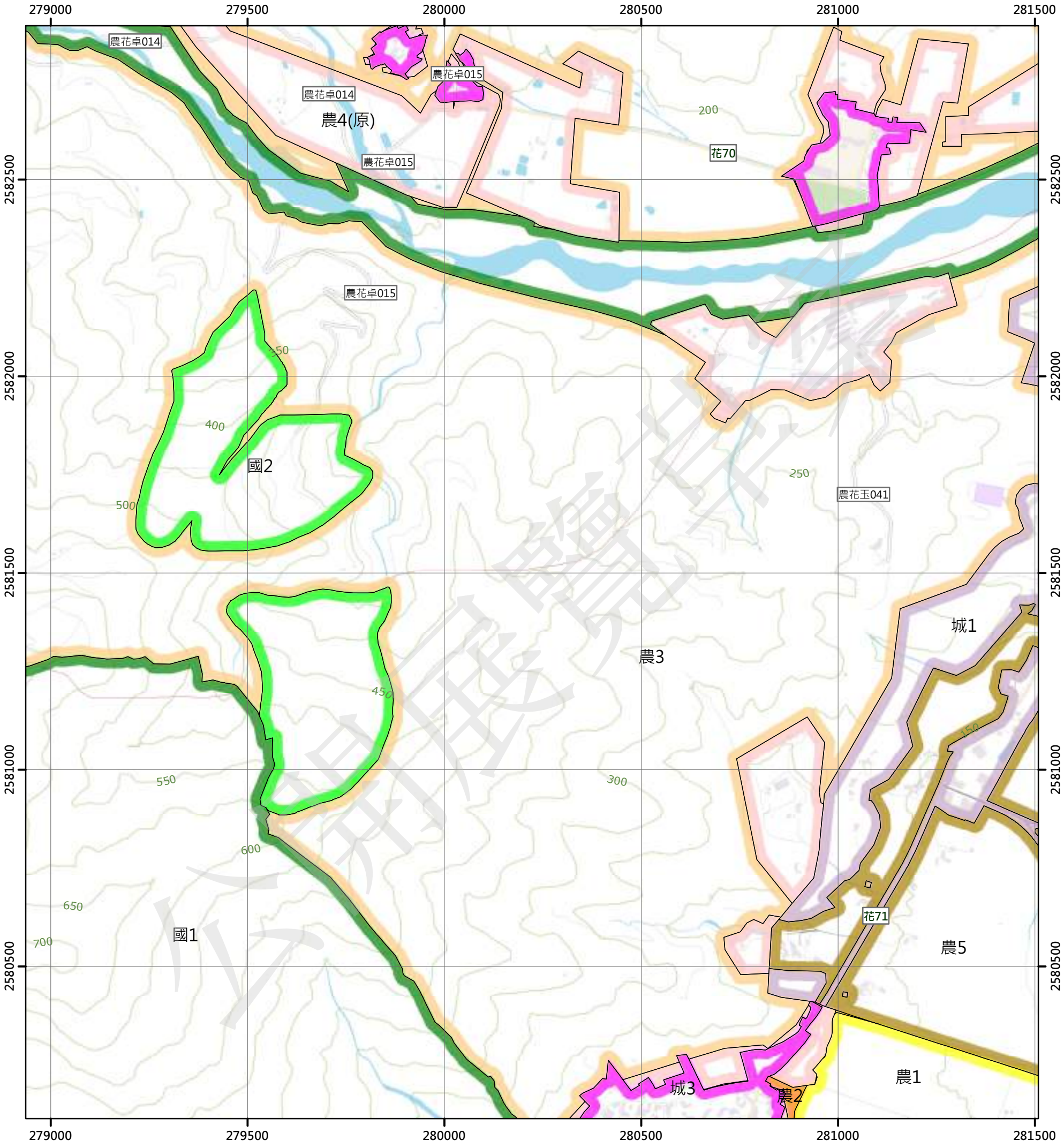

圖例

國土保育地區	海洋資源地區	農業發展地區	城鄉發展地區
國1 第一類	海1-1 第一類之一	農1 第一類	城1 第一類
國2 第二類	海1-2 第一類之二	農2 第二類	城2-1 第二類之一
國3 第三類	海1-3 第一類之三	農3 第三類	城2-2 第二類之二
國4 第四類	海2 第二類	農4 第四類	城2-3 第二類之三
	海3 第三類	農4(原) 第四類	城3 第三類
		農5 第五類	

N

0 250 500 公尺

96191051 中平(三) 第635頁	96191052 中平(二) 第636頁	96191053 酸柑 第637頁
96191061 卓溪山 第653頁	96191062 卓溪 第654頁	96191063 玉里 第655頁
96191071 南安 第670頁	96191072 客城 第671頁	96191073 玉里大橋 第672頁

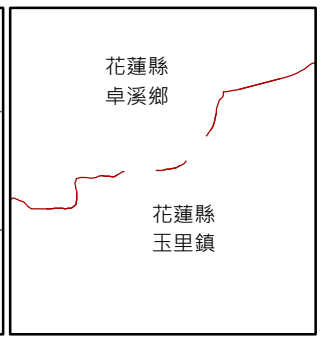

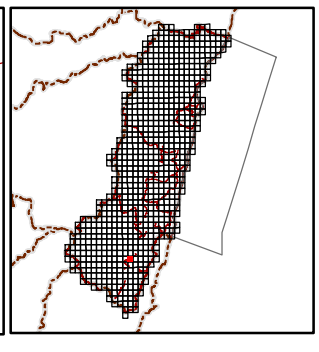

繪製日期：112年2月3日

玉里

花蓮縣國土功能分區圖

96191063

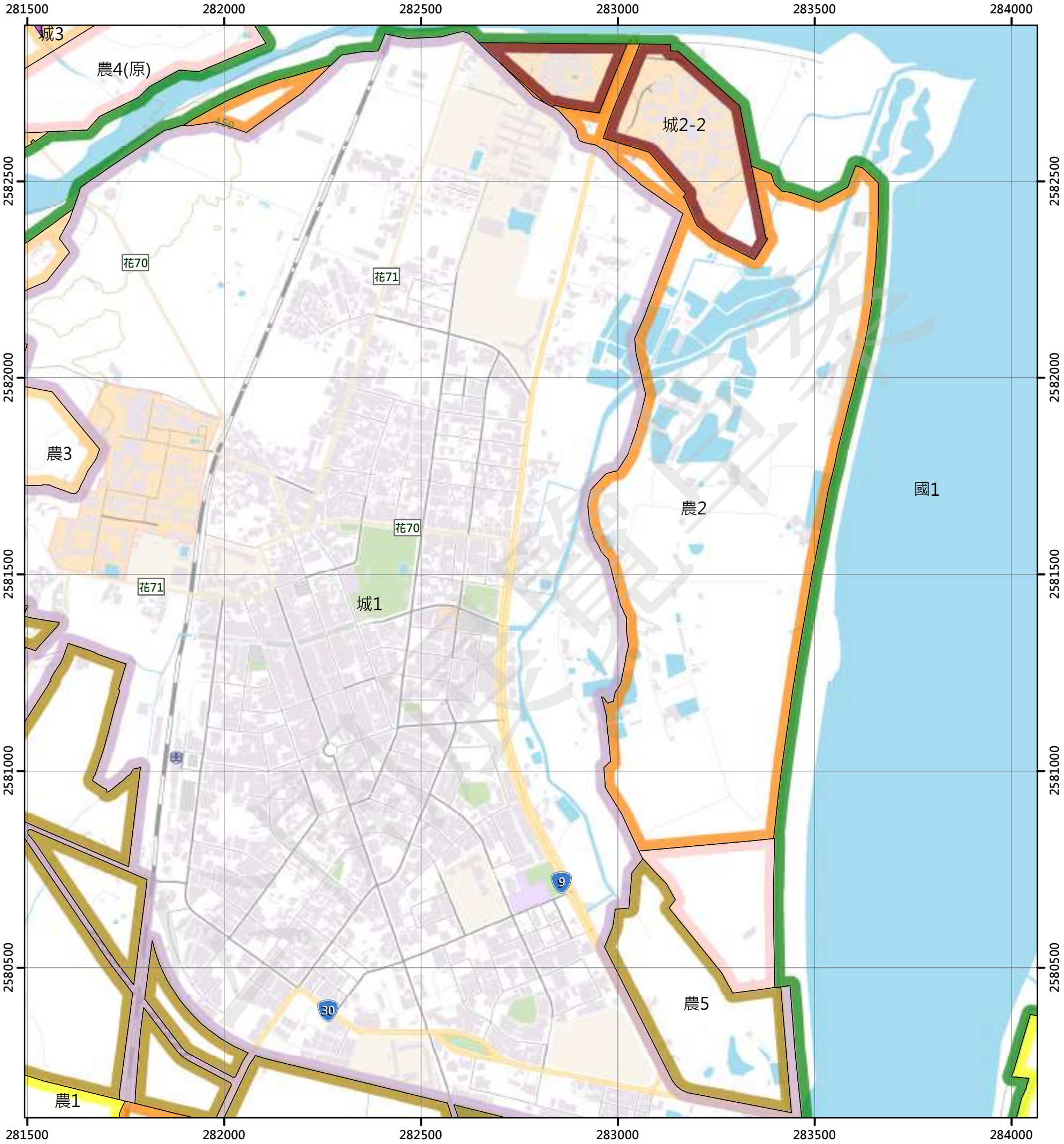

圖例

國土保育地區		海洋資源地區		農業發展地區		城鄉發展地區	
國1	第一類	海1-1	第一類之一	農1	第一類	城1	第一類
國2	第二類	海1-2	第一類之二	農2	第二類	城2-1	第二類之一
國3	第三類	海1-3	第一類之三	農3	第三類	城2-2	第二類之二
國4	第四類	海2	第二類	農4	第四類	城2-3	第二類之三
		海3	第三類	農4(原)	第四類	城3	第三類
				農5	第五類		

N

0 250 500 公尺

96191052 中平(二) 第636頁	96191053 酸柑 第637頁	96191054 坪頂 第638頁
96191062 卓溪 第654頁	96191063 玉里 第655頁	96191064 棲芬 第656頁
96191072 客城 第671頁	96191073 玉里大橋 第672頁	96191074 樂合 第673頁

花蓮縣
玉里鎮

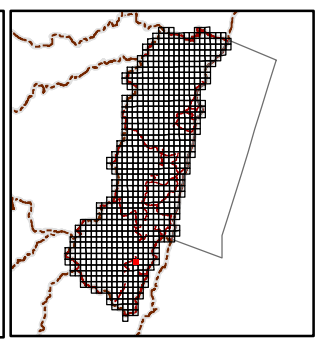

繪製日期：112年2月3日

棣芬

花蓮縣國土功能分區圖

96191064

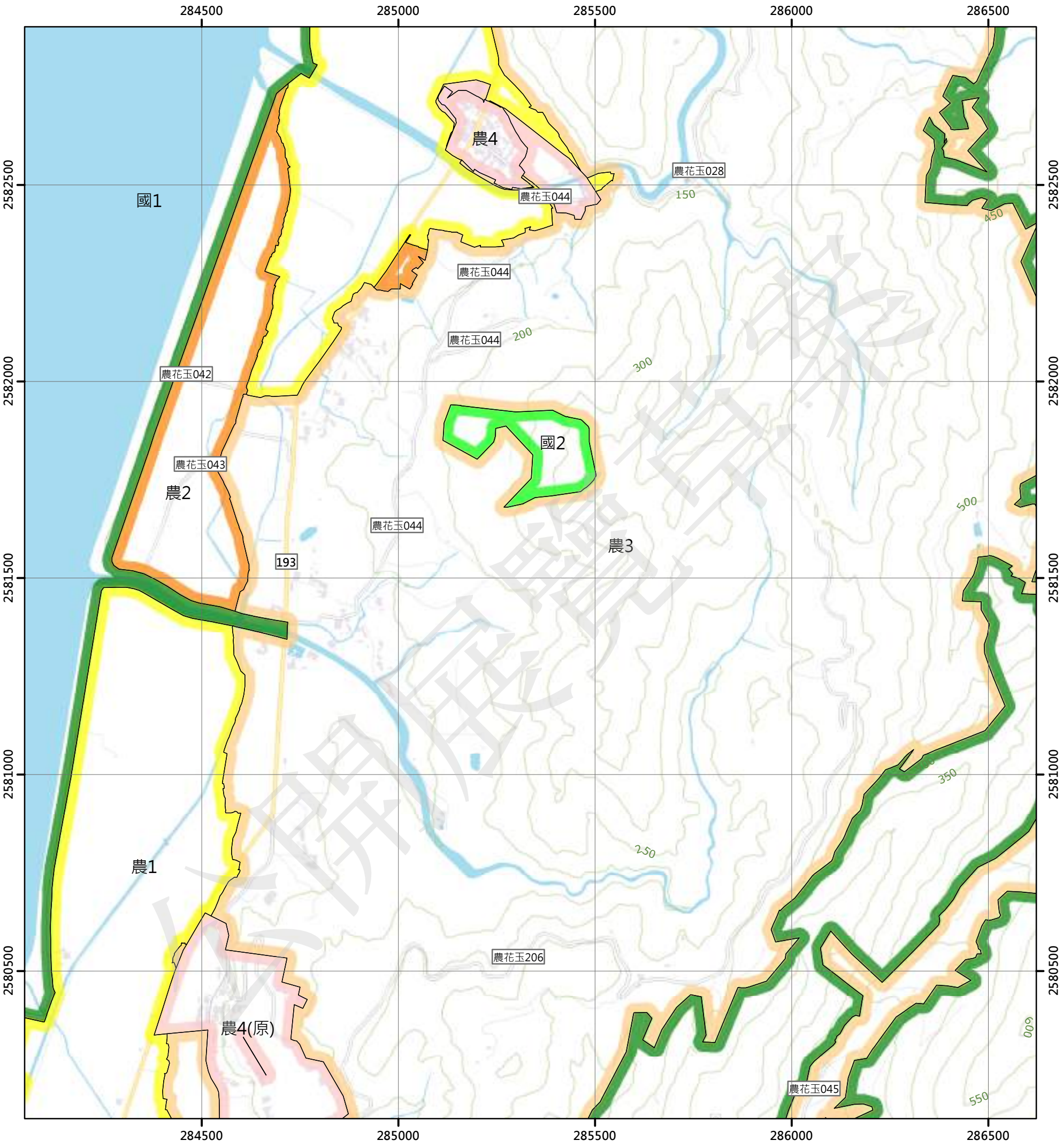

圖例

國土保育地區		海洋資源地區		農業發展地區		城鄉發展地區	
國1	第一類	海1-1	第一類之一	農1	第一類	城1	第一類
國2	第二類	海1-2	第一類之二	農2	第二類	城2-1	第二類之一
國3	第三類	海1-3	第一類之三	農3	第三類	城2-2	第二類之二
國4	第四類	海2	第二類	農4	第四類	城2-3	第二類之三
		海3	第三類	農4(原)	第四類	城3	第三類
				農5	第五類		

N

0 250 500 公尺

96191053 酸柑 第637頁	96191054 坪頂 第638頁	96191055 竹林 第639頁
96191063 玉里 第655頁	96191064 棣芬 第656頁	96191065 贊平 第657頁
96191073 玉里大橋 第672頁	96191074 樂合 第673頁	96191075 丁娜拉灣 第674頁

花蓮縣
玉里鎮

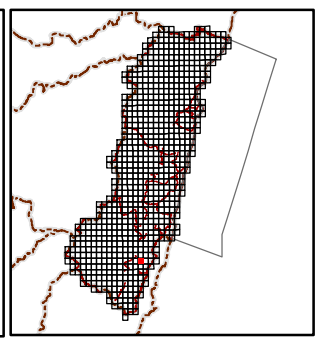

繪製日期：112年2月3日

贊平

花蓮縣國土功能分區圖

96191065

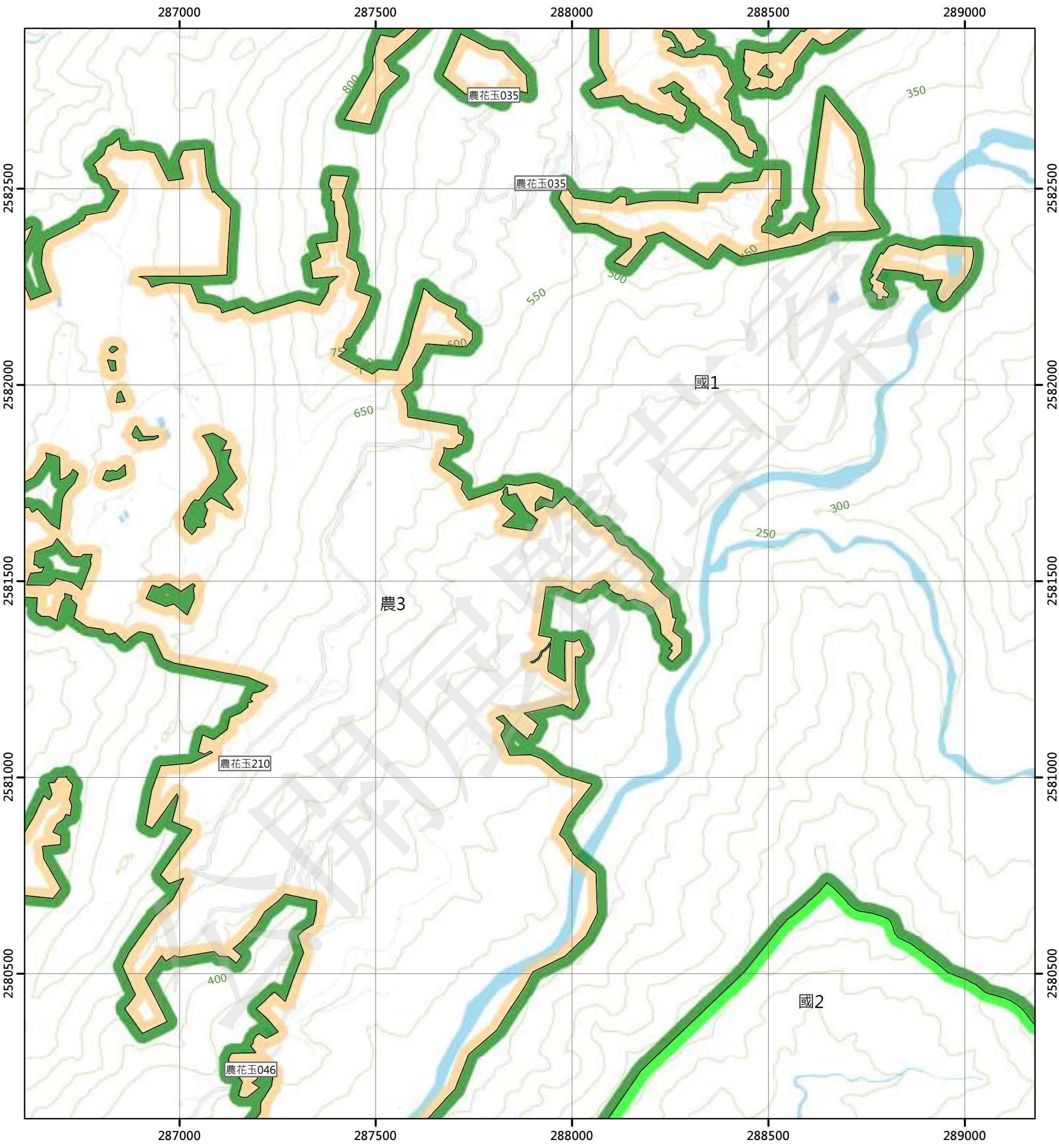

圖例

國土保育地區		海洋資源地區		農業發展地區		城鄉發展地區	
國1	第一類	海1-1	第一類之一	農1	第一類	城1	第一類
國2	第二類	海1-2	第一類之二	農2	第二類	城2-1	第二類之一
國3	第三類	海1-3	第一類之三	農3	第三類	城2-2	第二類之二
國4	第四類	海2	第二類	農4	第四類	城2-3	第二類之三
		海3	第三類	農4(原)	第四類	城3	第三類
				農5	第五類		

N

0 250 500 公尺

96191054 坪頂 第638頁	96191055 竹林 第639頁	96191056 大科山 第640頁
96191064 棣芬 第656頁	96191065 贊平 第657頁	96191066 北花東山 第658頁
96191074 樂合 第673頁	96191075 丁娜拉灣 第674頁	96191076 花東山 第675頁

花蓮縣
玉里鎮

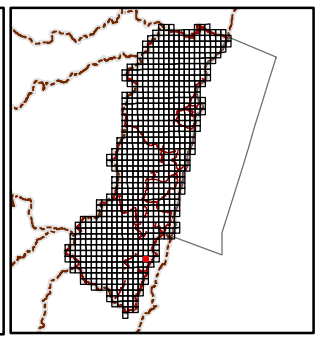

繪製日期：112年2月3日

北花東山

花蓮縣國土功能分區圖

96191066

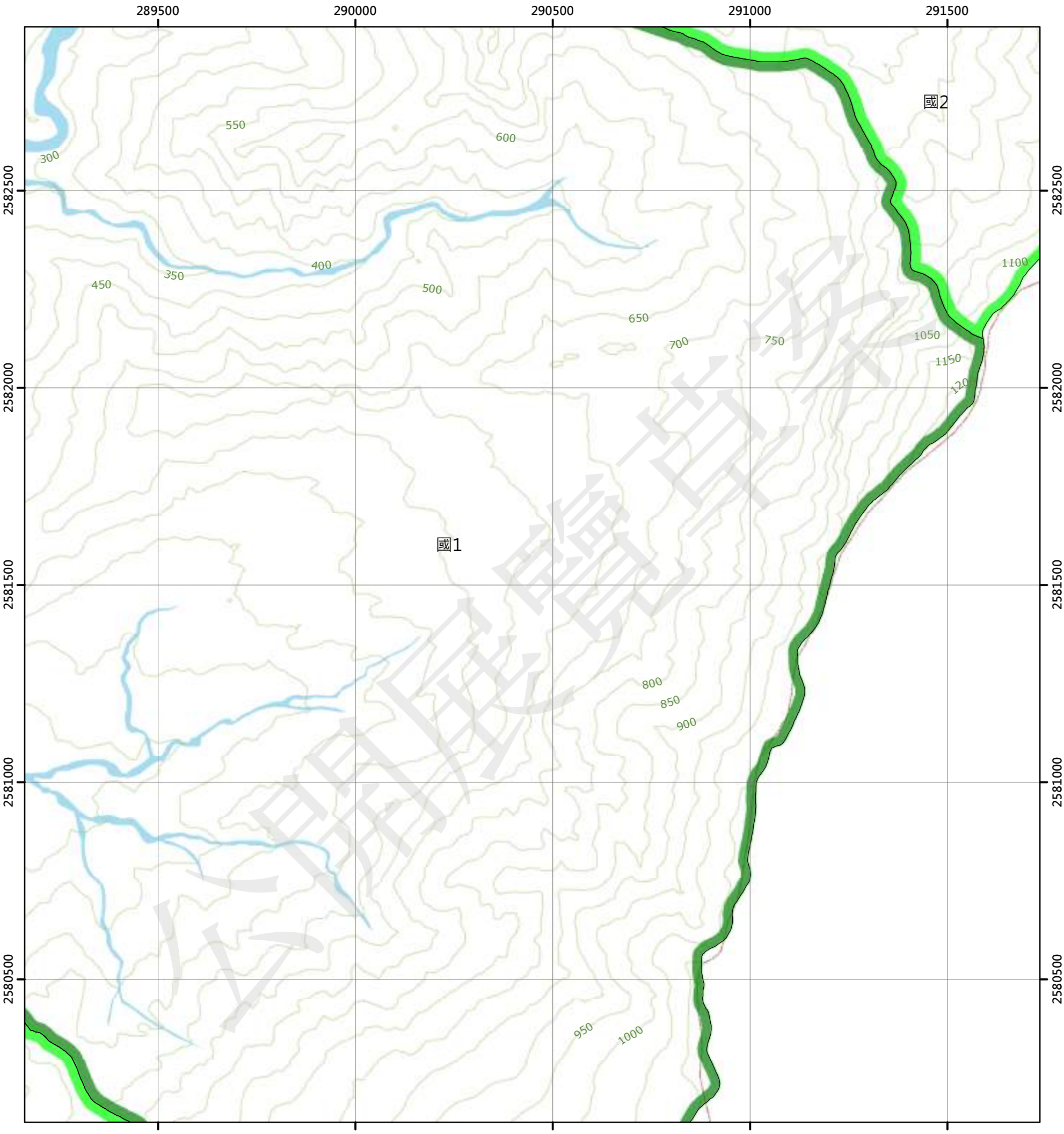

圖例

國土保育地區		海洋資源地區		農業發展地區		城鄉發展地區	
國1	第一類	海1-1	第一類之一	農1	第一類	城1	第一類
國2	第二類	海1-2	第一類之二	農2	第二類	城2-1	第二類之一
國3	第三類	海1-3	第一類之三	農3	第三類	城2-2	第二類之二
國4	第四類	海2	第二類	農4	第四類	城2-3	第二類之三
		海3	第三類	農4(原)	第四類	城3	第三類
				農5	第五類		

N

0 250 500 公尺

96191055 竹林 第639頁	96191056 大科山 第640頁	96191057 三間屋山 第641頁
96191065 贊平 第657頁	96191066 北花東山 第658頁	96191067 長濱溪 第659頁
96191075 丁娜拉灣 第674頁	96191076 花東山 第675頁	

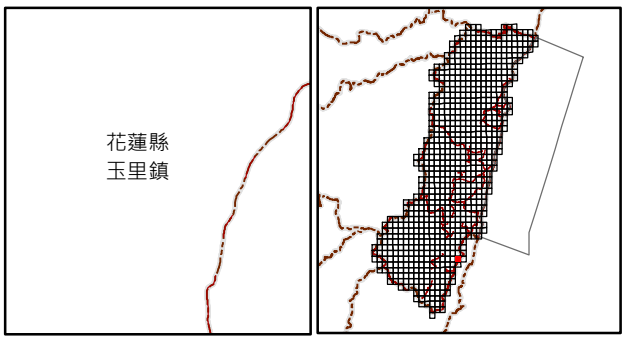

繪製日期：112年2月3日

長濱溪

花蓮縣國土功能分區圖

96191067

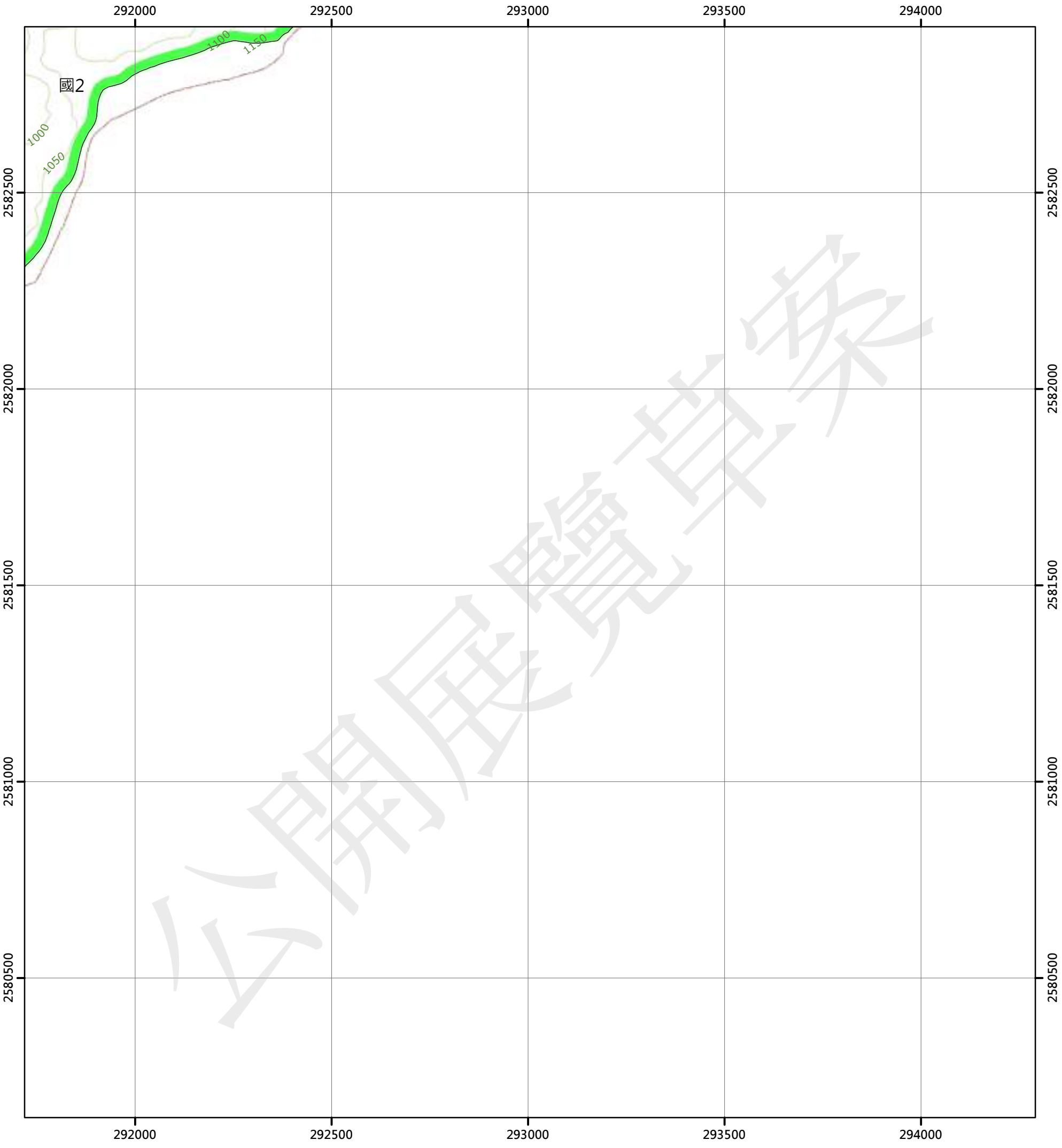

圖例

國土保育地區
- 國1 第一類
- 國2 第二類
- 國3 第三類
- 國4 第四類

海洋資源地區
- 海1-1 第一類之一
- 海1-2 第一類之二
- 海1-3 第一類之三
- 海2 第二類
- 海3 第三類

農業發展地區
- 農1 第一類
- 農2 第二類
- 農3 第三類
- 農4 第四類
- 農4(原) 第四類
- 農5 第五類

城鄉發展地區
- 城1 第一類
- 城2-1 第二類之一
- 城2-2 第二類之二
- 城2-3 第二類之三
- 城3 第三類

N

0 250 500 公尺

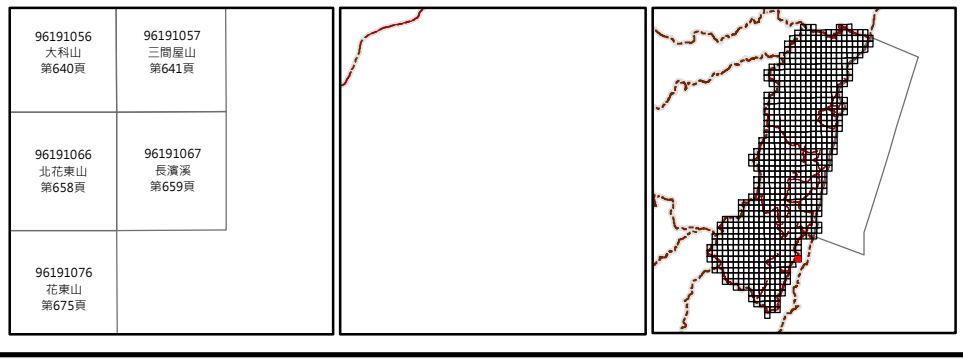

繪製日期：112年2月3日

三叉山北部(三)

花蓮縣國土功能分區圖

96194071

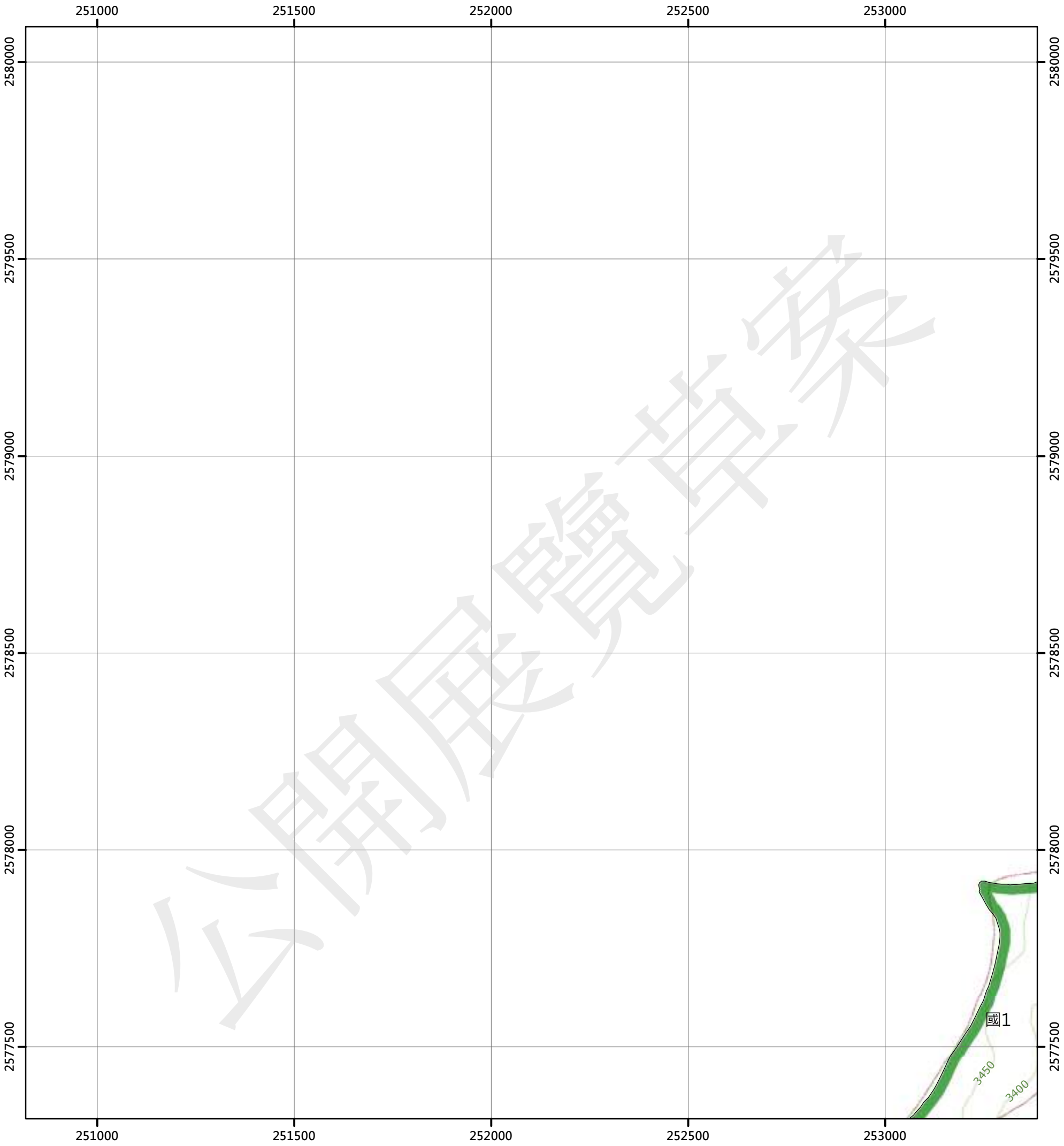

圖例

國土保育地區		海洋資源地區		農業發展地區		城鄉發展地區	
國1	第一類	海1-1	第一類之一	農1	第一類	城1	第一類
國2	第二類	海1-2	第一類之二	農2	第二類	城2-1	第二類之一
國3	第三類	海1-3	第一類之三	農3	第三類	城2-2	第二類之二
國4	第四類	海2	第二類	農4	第四類	城2-3	第二類之三
		海3	第三類	農4(原)	第四類	城3	第三類
				農5	第五類		

N

0 250 500 公尺

95191070 昭南丸(一) 第642頁	96194061 三叉山北部(四) 第643頁	96194062 三叉山北部(一) 第644頁
	96194071 三叉山北部(三) 第660頁	96194072 三叉山北部(二) 第661頁
	96194081 三叉山(四) 第676頁	96194082 三叉山(一) 第677頁

繪製日期：112年2月3日

三叉山北部(二)

花蓮縣國土功能分區圖

96194072

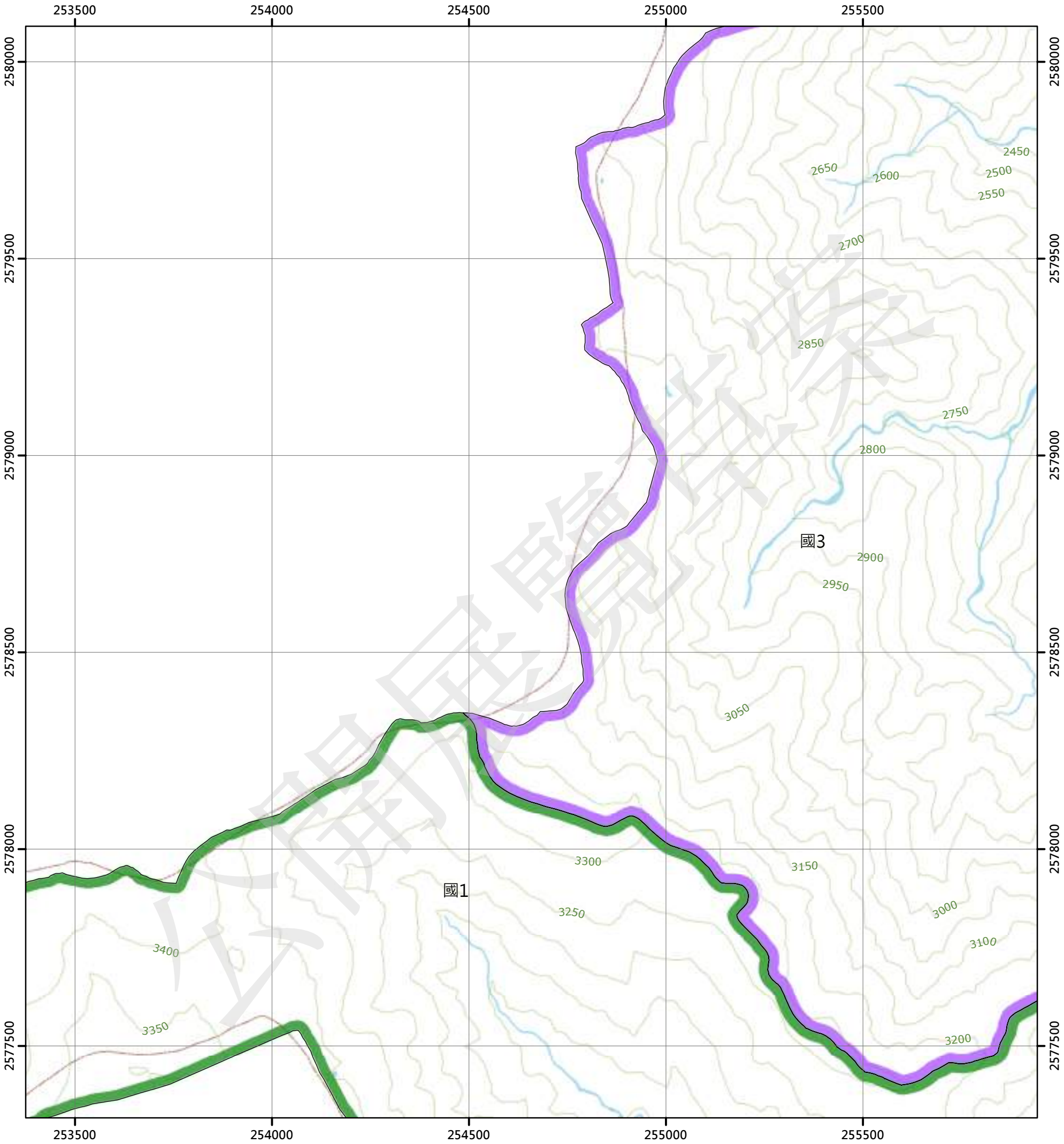

圖例

國土保育地區		海洋資源地區		農業發展地區		城鄉發展地區	
國1	第一類	海1-1	第一類之一	農1	第一類	城1	第一類
國2	第二類	海1-2	第一類之二	農2	第二類	城2-1	第二類之一
國3	第三類	海1-3	第一類之三	農3	第三類	城2-2	第二類之二
國4	第四類	海2	第二類	農4	第四類	城2-3	第二類之三
		海3	第三類	農4(原)	第四類	城3	第三類
				農5	第五類		

N

0 250 500 公尺

96194061 三叉山北部(四) 第643頁	96194062 三叉山北部(一) 第644頁	96194063 耶西洛(四) 第645頁
96194071 三叉山北部(三) 第660頁	96194072 三叉山北部(二) 第661頁	96194073 耶西洛(三) 第662頁
96194081 三叉山(四) 第676頁	96194082 三叉山(一) 第677頁	96194083 班喀西部(四) 第678頁



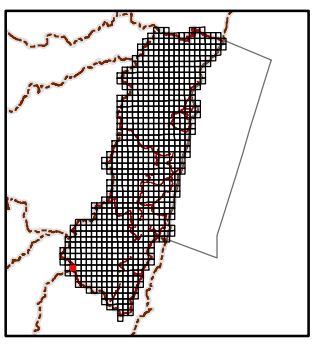

繪製日期：112年2月3日

耶西洛(三)

花蓮縣國土功能分區圖

96194073

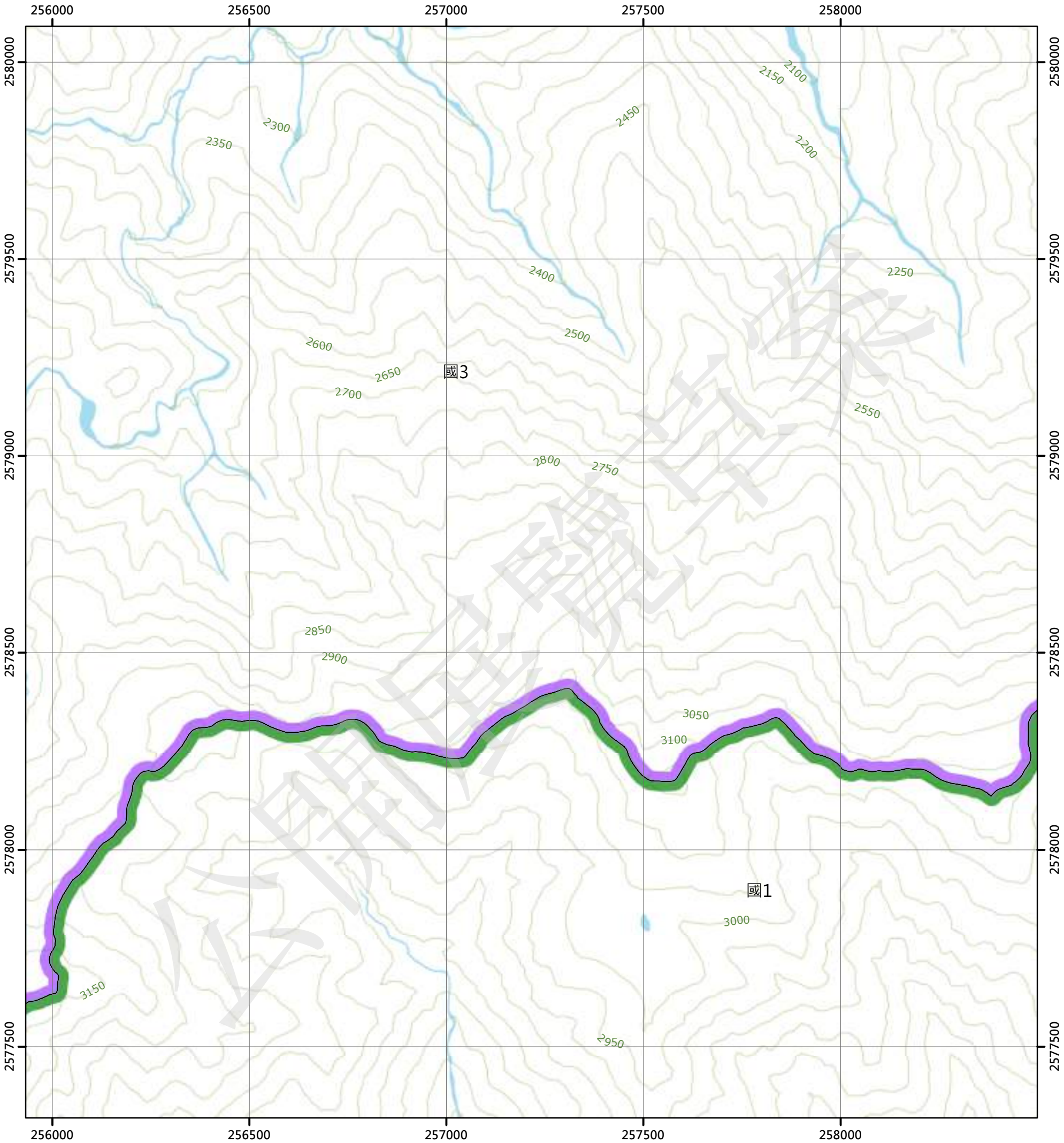

圖例

國土保育地區		海洋資源地區		農業發展地區		城鄉發展地區	
國1	第一類	海1-1	第一類之一	農1	第一類	城1	第一類
國2	第二類	海1-2	第一類之二	農2	第二類	城2-1	第二類之一
國3	第三類	海1-3	第一類之三	農3	第三類	城2-2	第二類之二
國4	第四類	海2	第二類	農4	第四類	城2-3	第二類之三
		海3	第三類	農4(原)	第四類	城3	第三類
				農5	第五類		

N

0 250 500 公尺

96194062 三叉山北部(一) 第644頁	96194063 耶西洛(四) 第645頁	96194064 耶西洛(一) 第646頁
96194072 三叉山北部(二) 第661頁	96194073 耶西洛(三) 第662頁	96194074 耶西洛(二) 第663頁
96194082 三叉山(一) 第677頁	96194083 班喀西部(四) 第678頁	96194084 班喀西部(一) 第679頁

花蓮縣
卓溪鄉

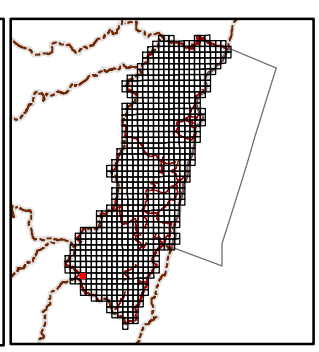

繪製日期：112年2月3日

耶西洛(二)

花蓮縣國土功能分區圖

96194074

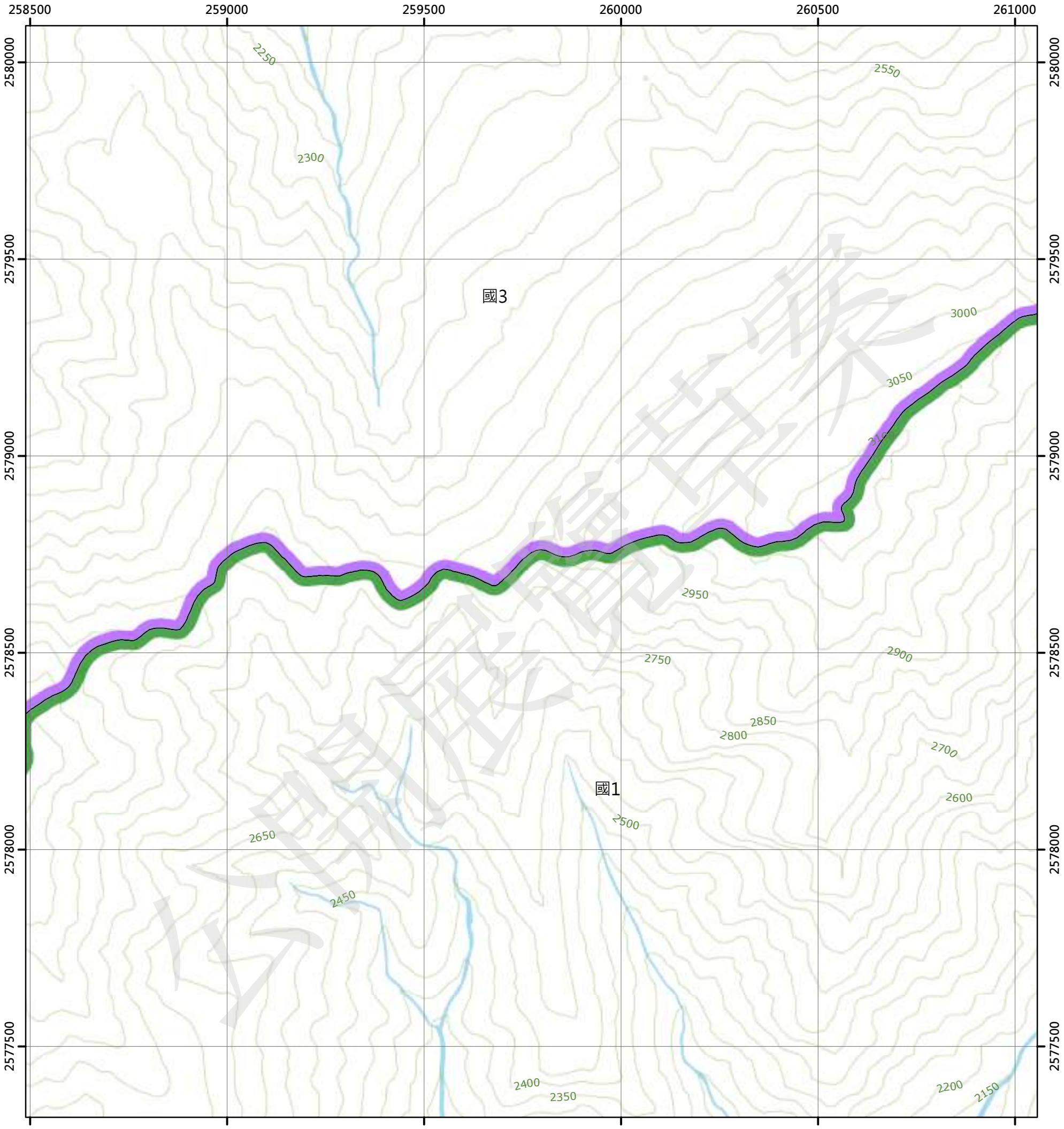

圖例

國土保育地區		海洋資源地區		農業發展地區		城鄉發展地區	
國1	第一類	海1-1	第一類之一	農1	第一類	城1	第一類
國2	第二類	海1-2	第一類之二	農2	第二類	城2-1	第二類之一
國3	第三類	海1-3	第一類之三	農3	第三類	城2-2	第二類之二
國4	第四類	海2	第二類	農4	第四類	城2-3	第二類之三
		海3	第三類	農4(原)	第四類	城3	第三類
				農5	第五類		

N

0 250 500 公尺

96194063 耶西洛(四) 第645頁	96194064 耶西洛(一) 第646頁	96194065 新康山(四) 第647頁
96194073 耶西洛(三) 第662頁	96194074 耶西洛(二) 第663頁	96194075 新康山(三) 第664頁
96194083 班喀西部(四) 第678頁	96194084 班喀西部(一) 第679頁	96194085 班喀(四) 第680頁

花蓮縣
卓溪鄉

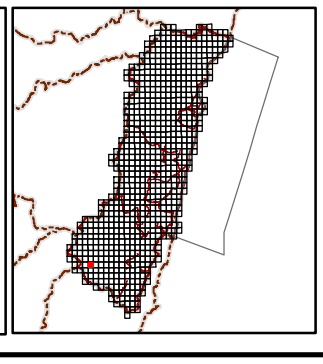

繪製日期：112年2月3日

新康山(三)

花蓮縣國土功能分區圖

96194075

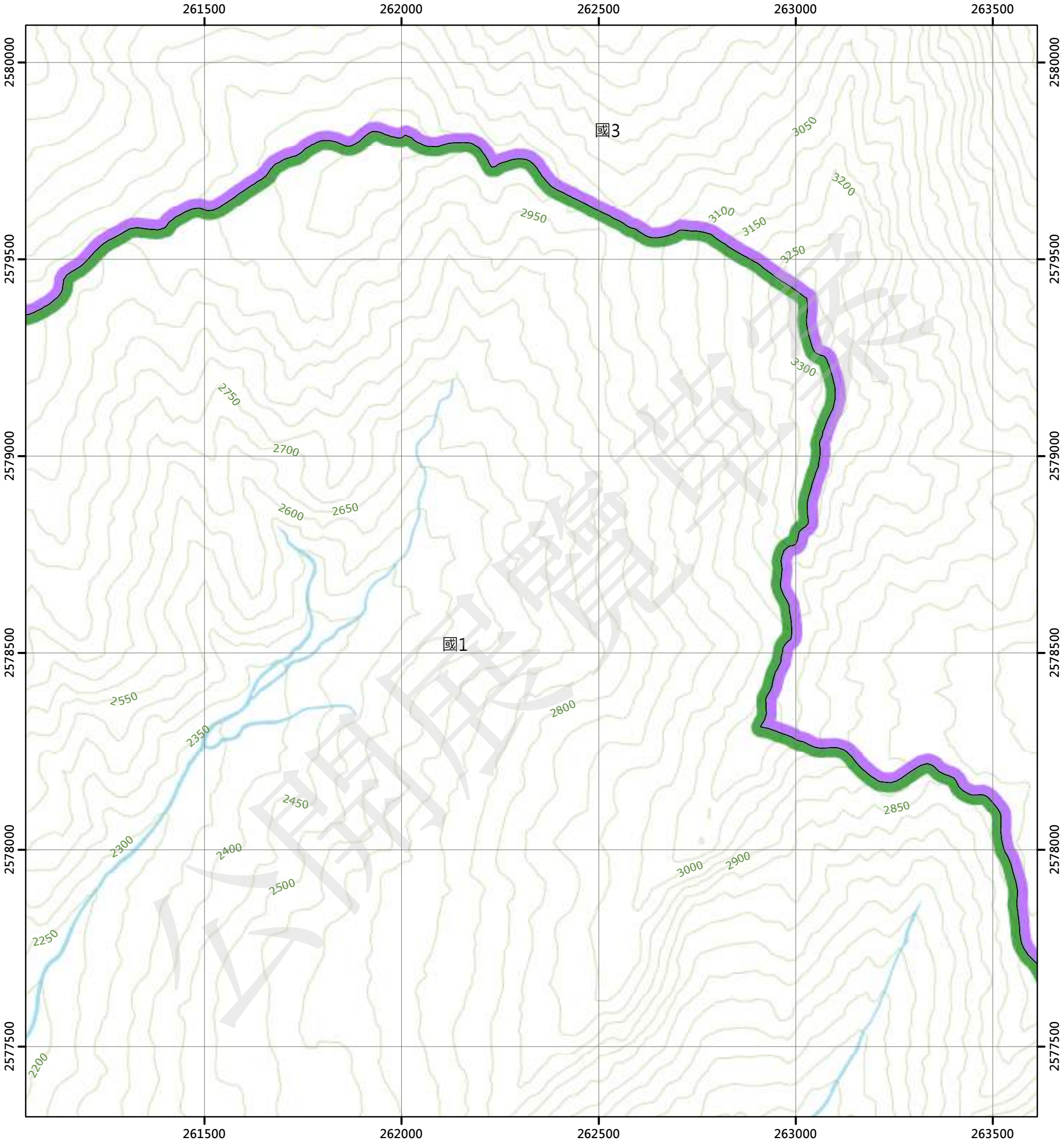

公開版

圖例

國土保育地區	海洋資源地區	農業發展地區	城鄉發展地區
國1 第一類	海1-1 第一類之一	農1 第一類	城1 第一類
國2 第二類	海1-2 第一類之二	農2 第二類	城2-1 第二類之一
國3 第三類	海1-3 第一類之三	農3 第三類	城2-2 第二類之二
國4 第四類	海2 第二類	農4 第四類	城2-3 第二類之三
	海3 第三類	農4(原) 第四類	城3 第三類
		農5 第五類	

N

0 250 500 公尺

96194064 耶西洛(一) 第646頁	96194065 新康山(四) 第647頁	96194066 新康山(一) 第648頁
96194074 耶西洛(二) 第663頁	96194075 新康山(三) 第664頁	96194076 新康山(二) 第665頁
96194084 班喀西部(一) 第679頁	96194085 班喀(四) 第680頁	96194086 班喀(一) 第681頁

花蓮縣
卓溪鄉

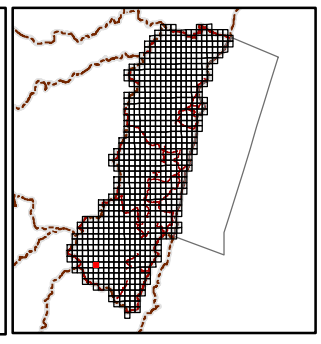

繪製日期：112年2月3日

新康山(二)

花蓮縣國土功能分區圖

96194076

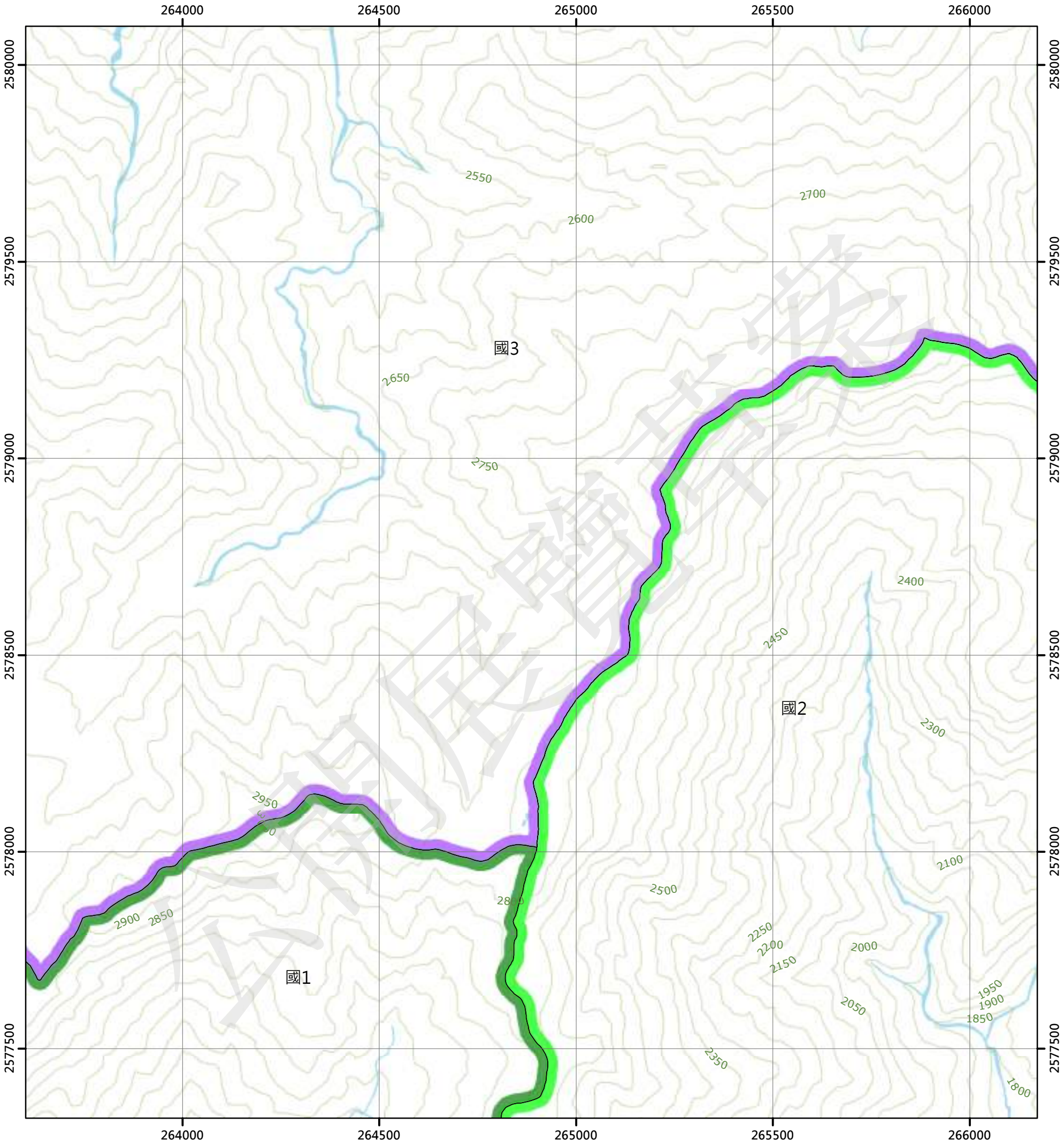

圖例

國土保育地區		海洋資源地區		農業發展地區		城鄉發展地區	
國1	第一類	海1-1	第一類之一	農1	第一類	城1	第一類
國2	第二類	海1-2	第一類之二	農2	第二類	城2-1	第二類之一
國3	第三類	海1-3	第一類之三	農3	第三類	城2-2	第二類之二
國4	第四類	海2	第二類	農4	第四類	城2-3	第二類之三
		海3	第三類	農4(原)	第四類	城3	第三類
				農5	第五類		

N

0 250 500 公尺

96194065 新康山(四) 第647頁	96194066 新康山(一) 第648頁	96194067 黃麻(四) 第649頁
96194075 新康山(三) 第664頁	96194076 新康山(二) 第665頁	96194077 黃麻(三) 第666頁
96194085 班喀(四) 第680頁	96194086 班喀(一) 第681頁	96194087 三興(四) 第682頁

花蓮縣
卓溪鄉

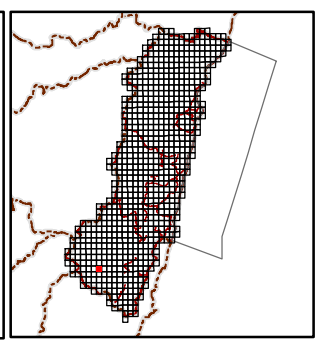

繪製日期：112年2月3日

黃麻(三)

花蓮縣國土功能分區圖

96194077

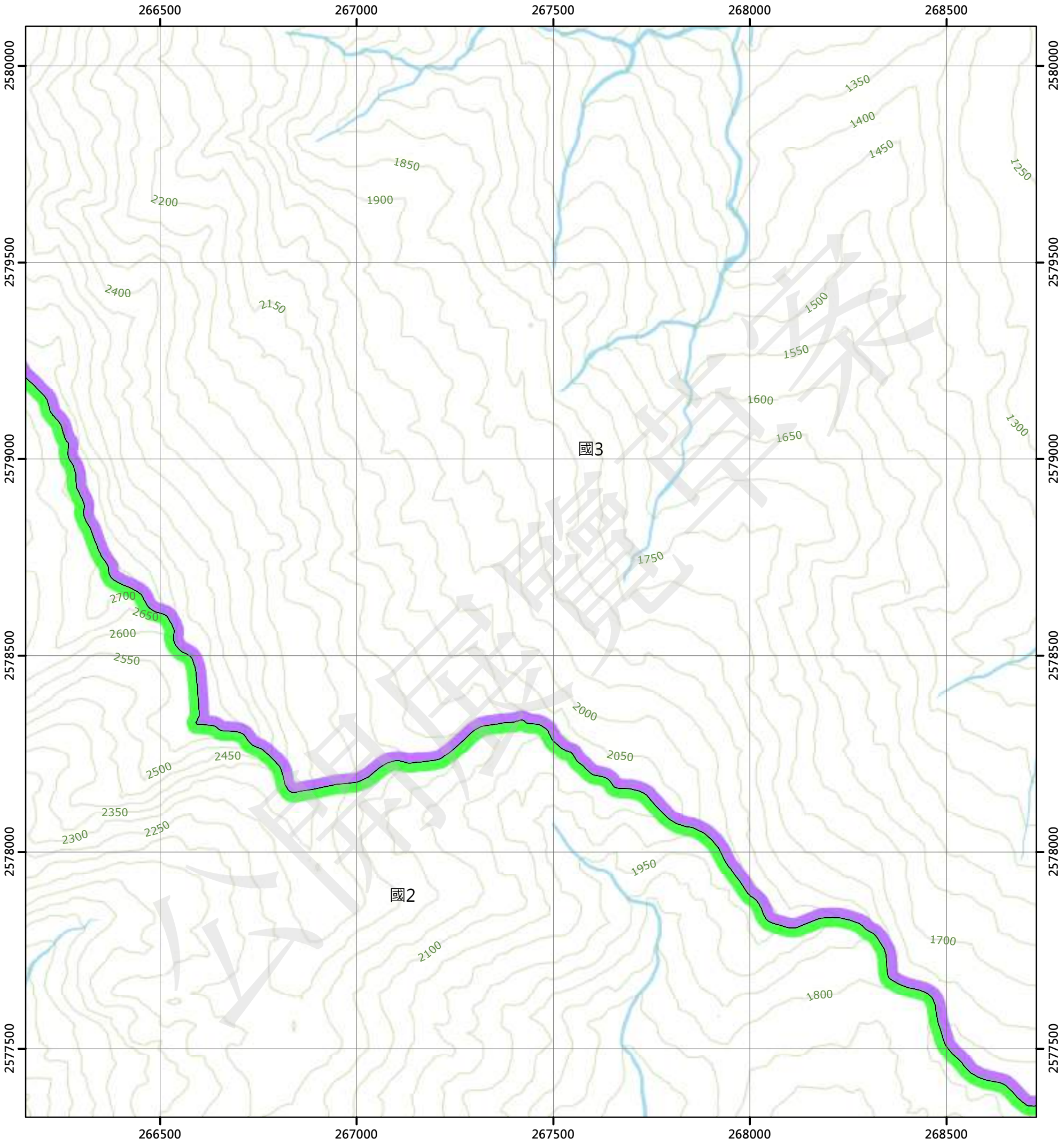

圖例

國土保育地區		海洋資源地區		農業發展地區		城鄉發展地區	
國1	第一類	海1-1	第一類之一	農1	第一類	城1	第一類
國2	第二類	海1-2	第一類之二	農2	第二類	城2-1	第二類之一
國3	第三類	海1-3	第一類之三	農3	第三類	城2-2	第二類之二
國4	第四類	海2	第二類	農4	第四類	城2-3	第二類之三
		海3	第三類	農4(原)	第四類	城3	第三類
				農5	第五類		

N

0 250 500 公尺

96194066 新康山(一) 第648頁	96194067 黃麻(四) 第649頁	96194068 黃麻(一) 第650頁
96194076 新康山(二) 第665頁	96194077 黃麻(三) 第666頁	96194078 黃麻(二) 第667頁
96194086 班鳩(一) 第681頁	96194087 三興(四) 第682頁	96194088 三興(一) 第683頁

花蓮縣
卓溪鄉

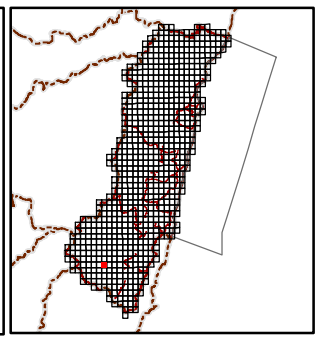

繪製日期：112年2月3日

黃麻(二)

花蓮縣國土功能分區圖

96194078

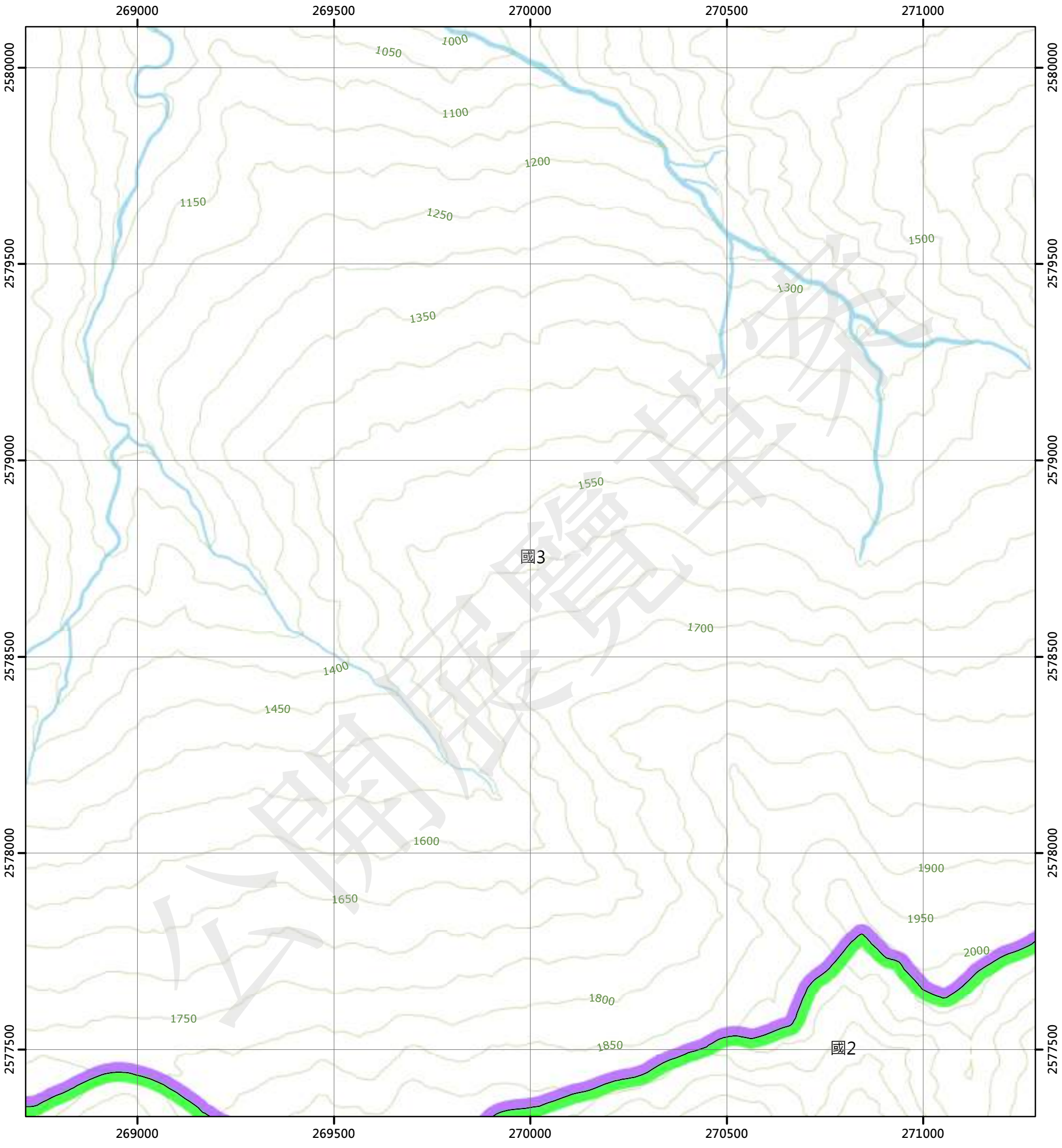

圖例

國土保育地區		海洋資源地區		農業發展地區		城鄉發展地區	
國1	第一類	海1-1	第一類之一	農1	第一類	城1	第一類
國2	第二類	海1-2	第一類之二	農2	第二類	城2-1	第二類之一
國3	第三類	海1-3	第一類之三	農3	第三類	城2-2	第二類之二
國4	第四類	海2	第二類	農4	第四類	城2-3	第二類之三
		海3	第三類	農4(原)	第四類	城3	第三類
				農5	第五類		

N

0 250 500 公尺

96194067 黃麻(四) 第649頁	96194068 黃麻(一) 第650頁	96194069 鹿鳴(四) 第651頁
96194077 黃麻(三) 第666頁	96194078 黃麻(二) 第667頁	96194079 鹿鳴(三) 第668頁
96194087 三興(四) 第682頁	96194088 三興(一) 第683頁	96194089 腦寮(四) 第684頁

花蓮縣
卓溪鄉

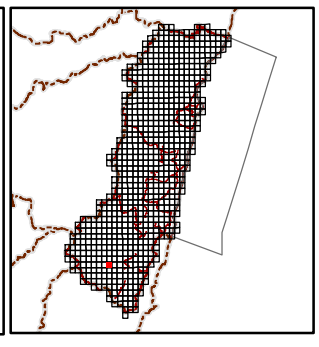

繪製日期：112年2月3日

鹿鳴(三)

花蓮縣國土功能分區圖

96194079

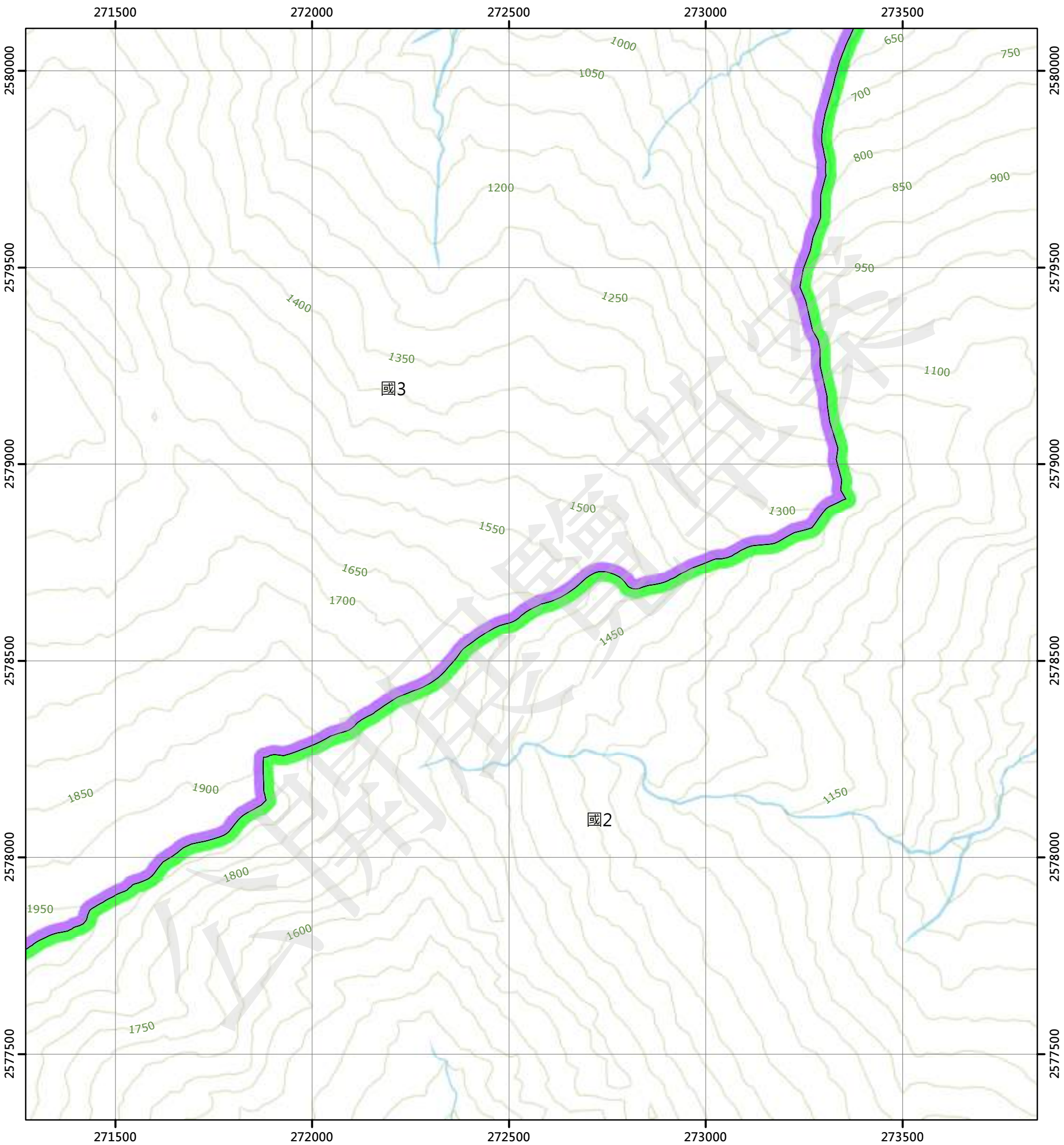

圖例

國土保育地區		海洋資源地區		農業發展地區		城鄉發展地區	
國1	第一類	海1-1	第一類之一	農1	第一類	城1	第一類
國2	第二類	海1-2	第一類之二	農2	第二類	城2-1	第二類之一
國3	第三類	海1-3	第一類之三	農3	第三類	城2-2	第二類之二
國4	第四類	海2	第二類	農4	第四類	城2-3	第二類之三
		海3	第三類	農4(原)	第四類	城3	第三類
				農5	第五類		

N

0 250 500 公尺

96194068 黃麻(一) 第650頁	96194069 鹿鳴(四) 第651頁	96194070 鹿鳴(一) 第652頁
96194078 黃麻(二) 第667頁	96194079 鹿鳴(三) 第668頁	96194080 鹿鳴(二) 第669頁
96194088 三興(一) 第683頁	96194089 腦寮(四) 第684頁	96194090 腦寮(一) 第685頁

花蓮縣
卓溪鄉

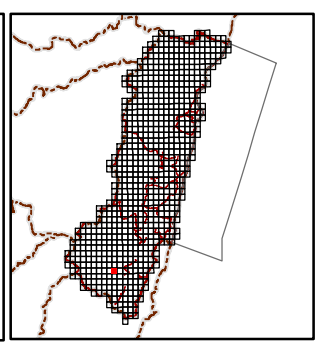

繪製日期：112年2月3日

鹿鳴(二)

花蓮縣國土功能分區圖

96194080

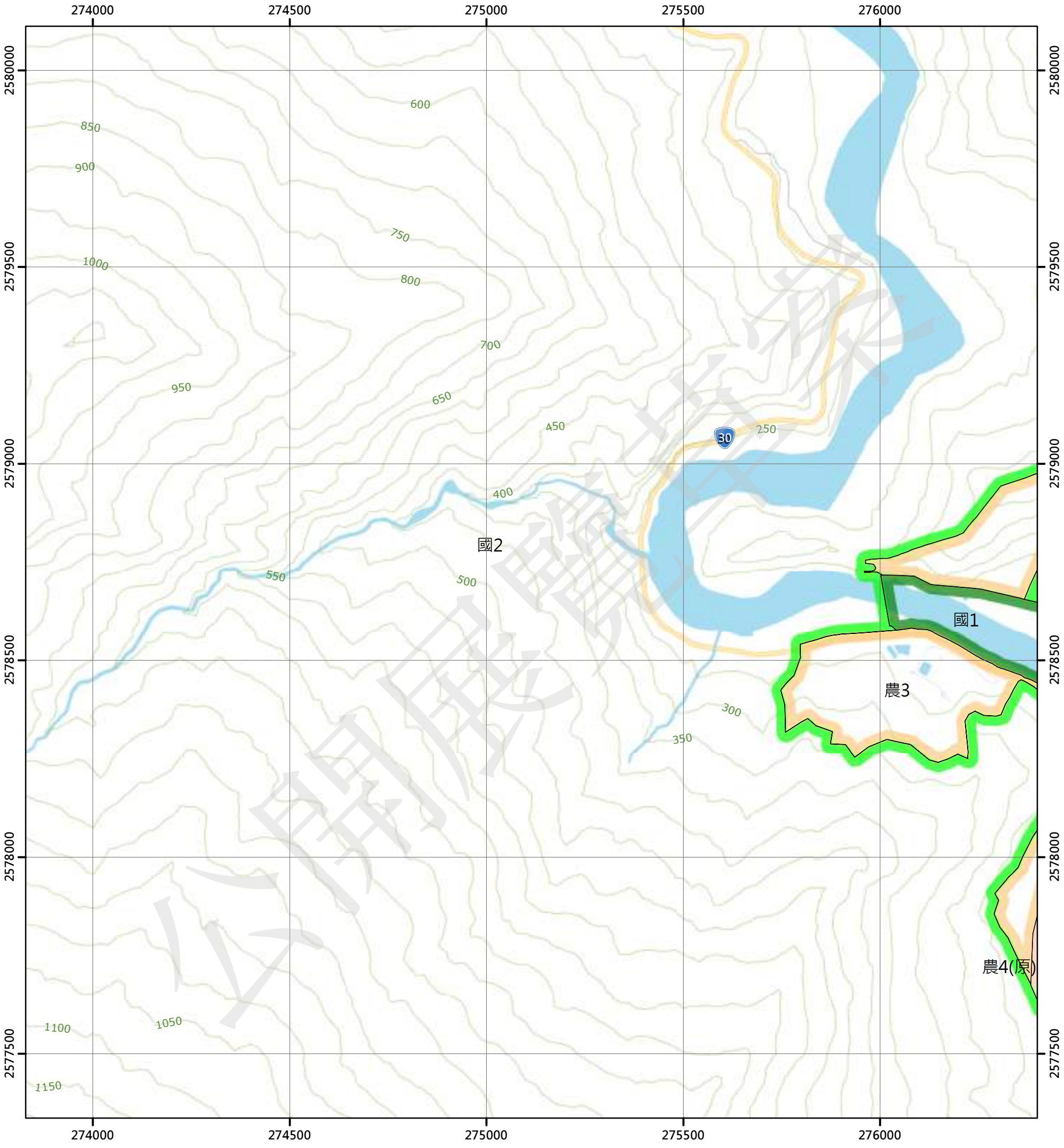

圖例

國土保育地區		海洋資源地區		農業發展地區		城鄉發展地區	
國1	第一類	海1-1	第一類之一	農1	第一類	城1	第一類
國2	第二類	海1-2	第一類之二	農2	第二類	城2-1	第二類之一
國3	第三類	海1-3	第一類之三	農3	第三類	城2-2	第二類之二
國4	第四類	海2	第二類	農4	第四類	城2-3	第二類之三
		海3	第三類	農4(原)	第四類	城3	第三類
				農5	第五類		

N

0 250 500 公尺

96194069 鹿鳴(四) 第651頁	96194070 鹿鳴(一) 第652頁	96191061 卓溪山 第653頁
96194079 鹿鳴(三) 第668頁	96194080 鹿鳴(二) 第669頁	96191071 南安 第670頁
96194089 腦寮(四) 第684頁	96194090 腦寮(一) 第685頁	96191081 卓樂 第686頁

花蓮縣
卓溪鄉

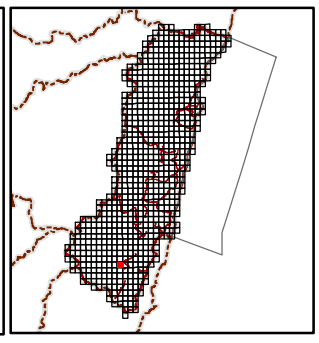

繪製日期：112年2月3日

南安

花蓮縣國土功能分區圖

96191071

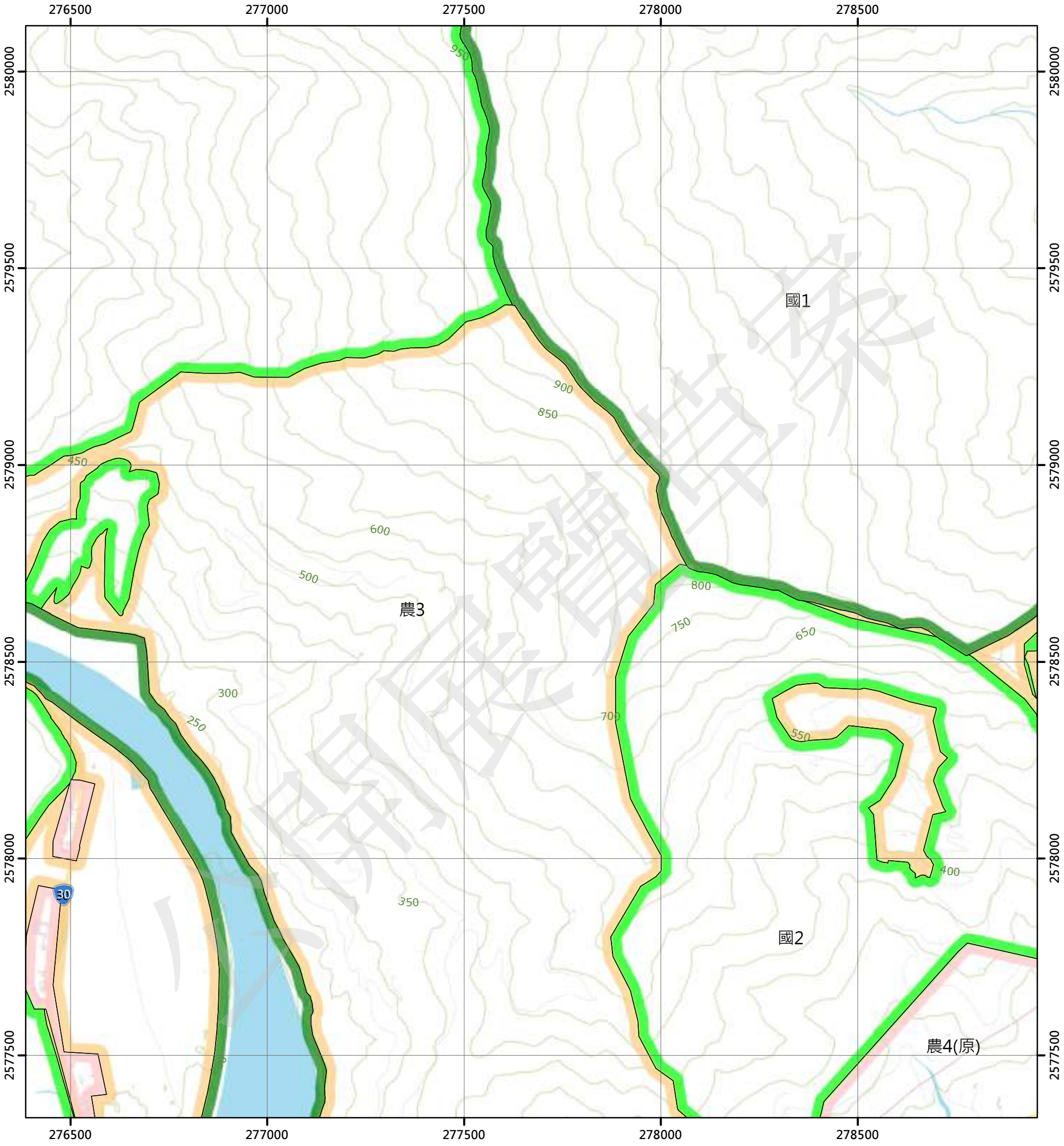

圖例

國土保育地區		海洋資源地區		農業發展地區		城鄉發展地區	
國1	第一類	海1-1	第一類之一	農1	第一類	城1	第一類
國2	第二類	海1-2	第一類之二	農2	第二類	城2-1	第二類之一
國3	第三類	海1-3	第一類之三	農3	第三類	城2-2	第二類之二
國4	第四類	海2	第二類	農4	第四類	城2-3	第二類之三
		海3	第三類	農4(原)	第四類	城3	第三類
				農5	第五類		

N

0 250 500 公尺

96194070 鹿鳴(一) 第652頁	96191061 卓溪山 第653頁	96191062 卓溪 第654頁
96194080 鹿鳴(二) 第669頁	96191071 南安 第670頁	96191072 客城 第671頁
96194090 腦寮(一) 第685頁	96191081 卓樂 第686頁	96191082 長良 第687頁

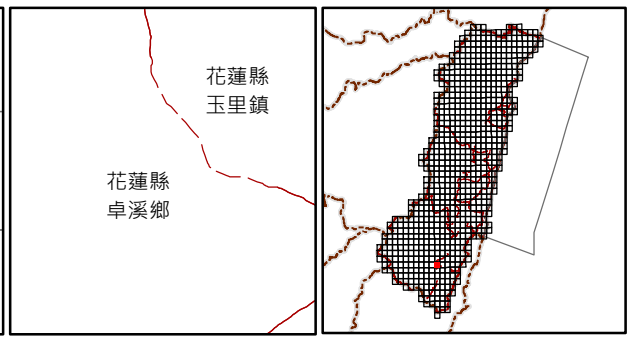

繪製日期：112年2月3日

客城

花蓮縣國土功能分區圖

96191072

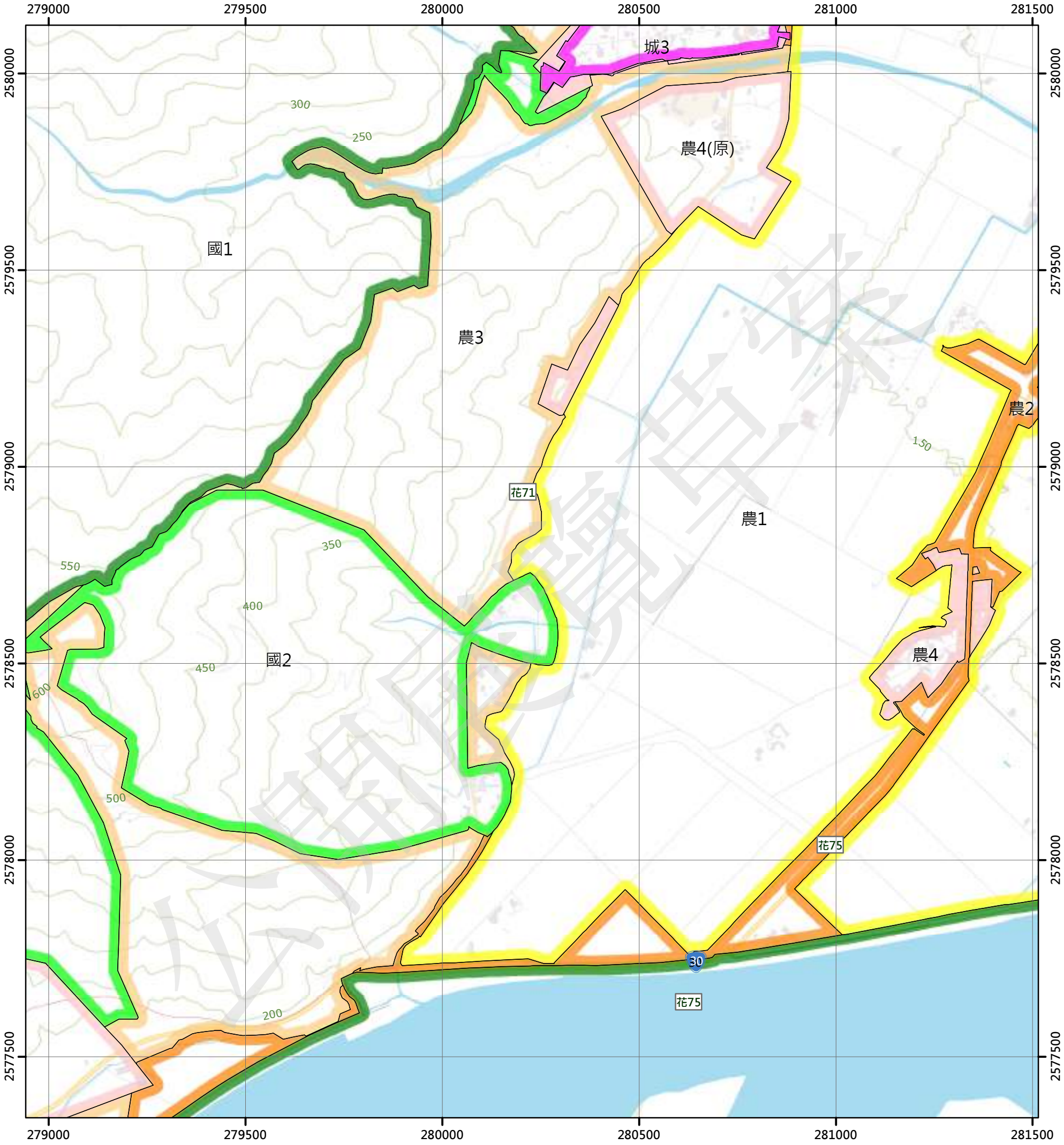

圖例

國土保育地區		海洋資源地區		農業發展地區		城鄉發展地區	
國1	第一類	海1-1	第一類之一	農1	第一類	城1	第一類
國2	第二類	海1-2	第一類之二	農2	第二類	城2-1	第二類之一
國3	第三類	海1-3	第一類之三	農3	第三類	城2-2	第二類之二
國4	第四類	海2	第二類	農4	第四類	城2-3	第二類之三
		海3	第三類	農4(原)	第四類	城3	第三類
				農5	第五類		

N

0 250 500 公尺

96191061 卓溪山 第653頁	96191062 卓溪 第654頁	96191063 玉里 第655頁
96191071 南安 第670頁	96191072 客城 第671頁	96191073 玉里大橋 第672頁
96191081 卓樂 第686頁	96191082 長良 第687頁	96191083 吳江 第688頁

花蓮縣
玉里鎮

繪製日期：112年2月3日

玉里大橋

花蓮縣國土功能分區圖

96191073



圖例

國土保育地區	海洋資源地區	農業發展地區	城鄉發展地區
國1 第一類	海1-1 第一類之一	農1 第一類	城1 第一類
國2 第二類	海1-2 第一類之二	農2 第二類	城2-1 第二類之一
國3 第三類	海1-3 第一類之三	農3 第三類	城2-2 第二類之二
國4 第四類	海2 第二類	農4 第四類	城2-3 第二類之三
	海3 第三類	農4(原) 第四類	城3 第三類
		農5 第五類	

N

0 250 500 公尺

96191062 卓溪 第654頁	96191063 玉里 第655頁	96191064 棟芬 第656頁
96191072 客城 第671頁	96191073 玉里大橋 第672頁	96191074 樂合 第673頁
96191082 長良 第687頁	96191083 吳江 第688頁	96191084 安通 第689頁

花蓮縣
玉里鎮

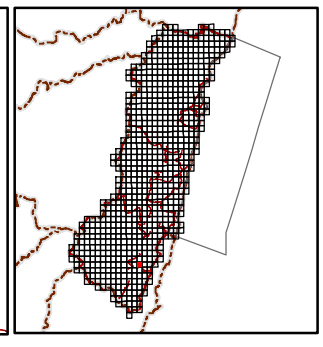

繪製日期：112年2月3日

樂合

花蓮縣國土功能分區圖

96191074

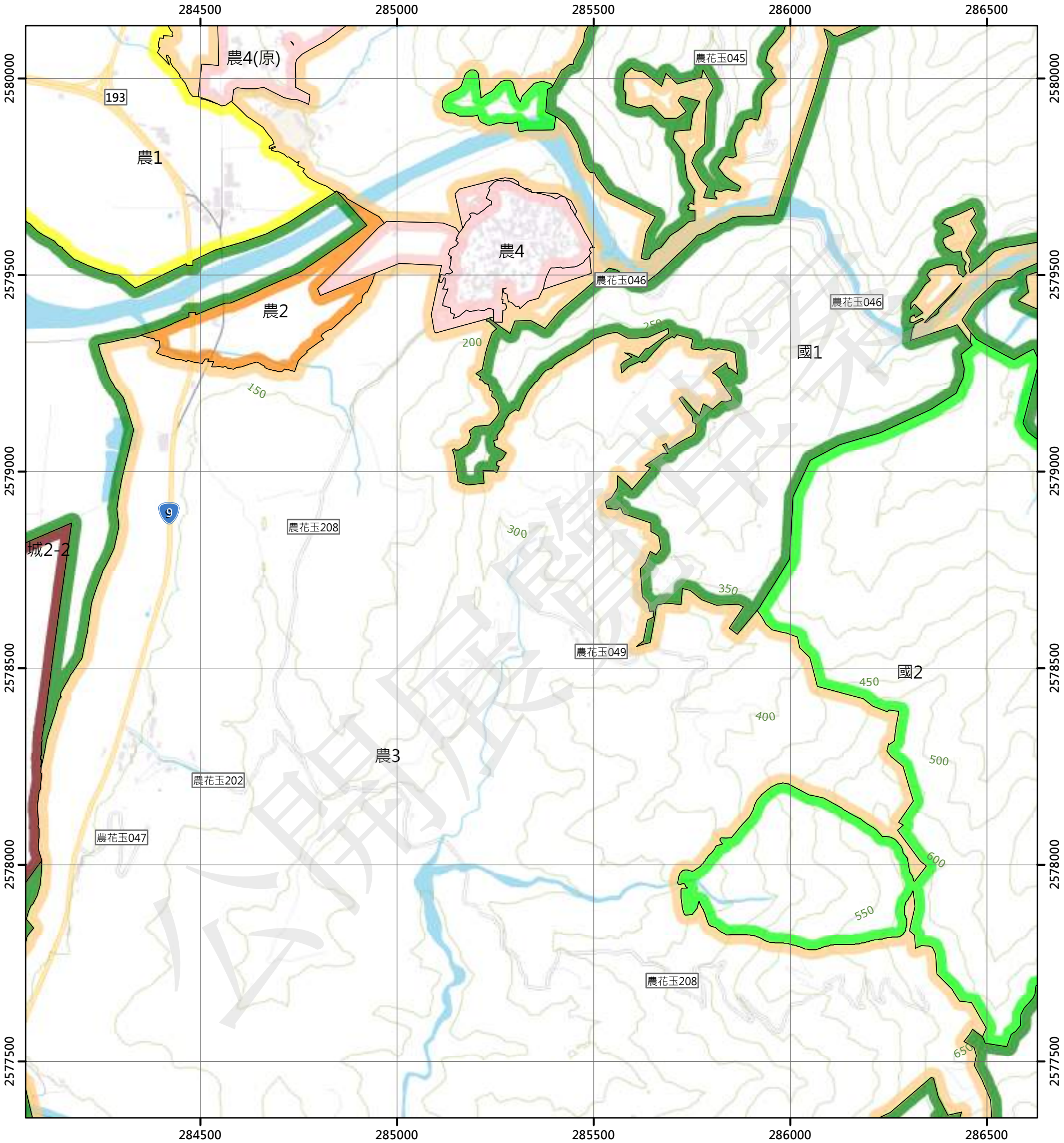

圖例

國土保育地區		海洋資源地區		農業發展地區		城鄉發展地區	
國1	第一類	海1-1	第一類之一	農1	第一類	城1	第一類
國2	第二類	海1-2	第一類之二	農2	第二類	城2-1	第二類之一
國3	第三類	海1-3	第一類之三	農3	第三類	城2-2	第二類之二
國4	第四類	海2	第二類	農4	第四類	城2-3	第二類之三
		海3	第三類	農4(原)	第四類	城3	第三類
				農5	第五類		

N

0 250 500 公尺

96191063 玉里 第655頁	96191064 棟芬 第656頁	96191065 贊平 第657頁
96191073 玉里大橋 第672頁	96191074 樂合 第673頁	96191075 丁娜拉灣 第674頁
96191083 吳江 第688頁	96191084 安通 第689頁	96191085 烏帽子山 第690頁

花蓮縣
玉里鎮

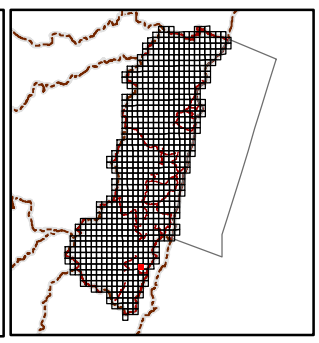

繪製日期：112年2月3日

丁娜拉灣

花蓮縣國土功能分區圖

96191075

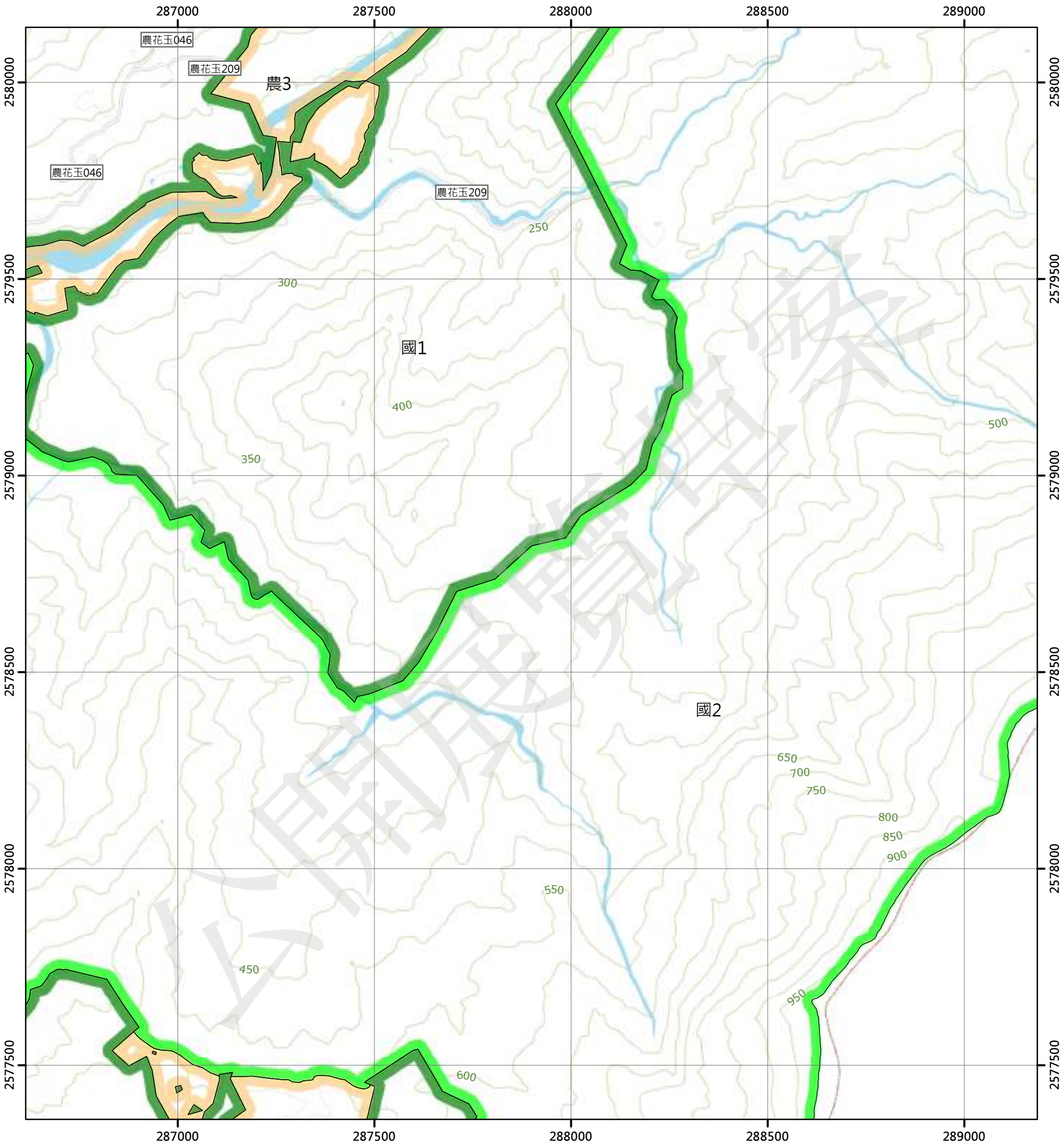

圖例

國土保育地區	海洋資源地區	農業發展地區	城鄉發展地區
國1 第一類	海1-1 第一類之一	農1 第一類	城1 第一類
國2 第二類	海1-2 第一類之二	農2 第二類	城2-1 第二類之一
國3 第三類	海1-3 第一類之三	農3 第三類	城2-2 第二類之二
國4 第四類	海2 第二類	農4 第四類	城2-3 第二類之三
	海3 第三類	農4(原) 第四類	城3 第三類
		農5 第五類	

N

0 250 500 公尺

96191064 棣芬 第656頁	96191065 贊平 第657頁	96191066 北花東山 第658頁
96191074 樂合 第673頁	96191075 丁娜拉灣 第674頁	96191076 花東山 第675頁
96191084 安通 第689頁	96191085 烏帽子山 第690頁	

花蓮縣
玉里鎮

繪製日期：112年2月3日

花東山

花蓮縣國土功能分區圖

96191076

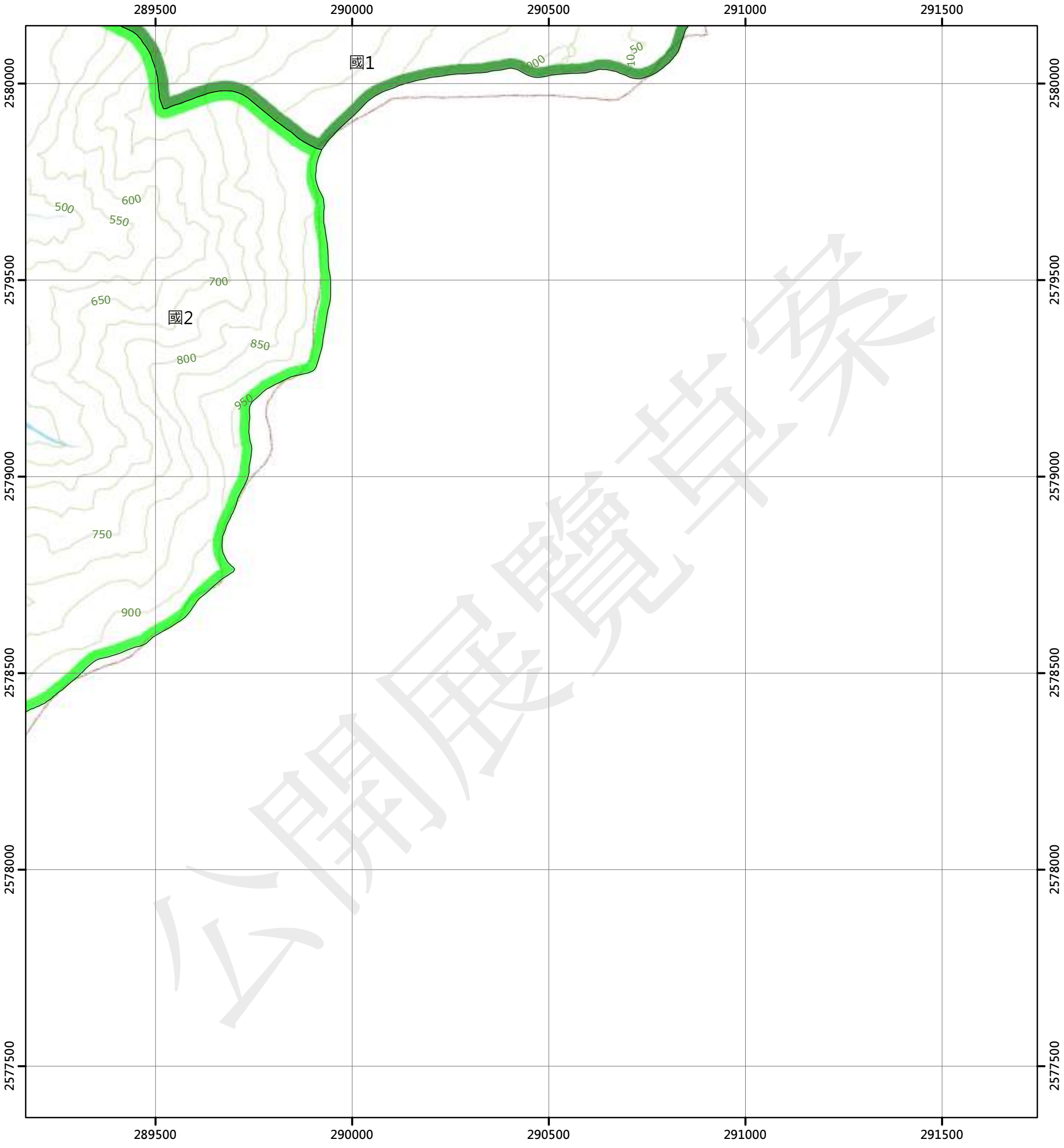

圖例

國土保育地區		海洋資源地區		農業發展地區		城鄉發展地區	
國1	第一類	海1-1	第一類之一	農1	第一類	城1	第一類
國2	第二類	海1-2	第一類之二	農2	第二類	城2-1	第二類之一
國3	第三類	海1-3	第一類之三	農3	第三類	城2-2	第二類之二
國4	第四類	海2	第二類	農4	第四類	城2-3	第二類之三
		海3	第三類	農4(原)	第四類	城3	第三類
				農5	第五類		

N

0 250 500 公尺

96191065 贊平 第657頁
96191066 北花東山 第658頁
96191067 長濱溪 第659頁
96191075 丁娜拉灣 第674頁
96191076 花東山 第675頁
96191085 烏帽子山 第690頁



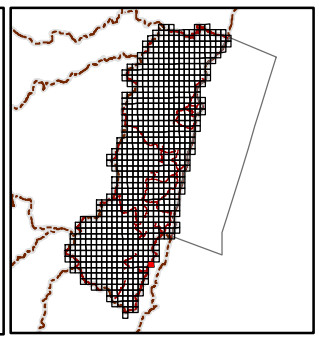

繪製日期：112年2月3日

三叉山(四)

花蓮縣國土功能分區圖

96194081

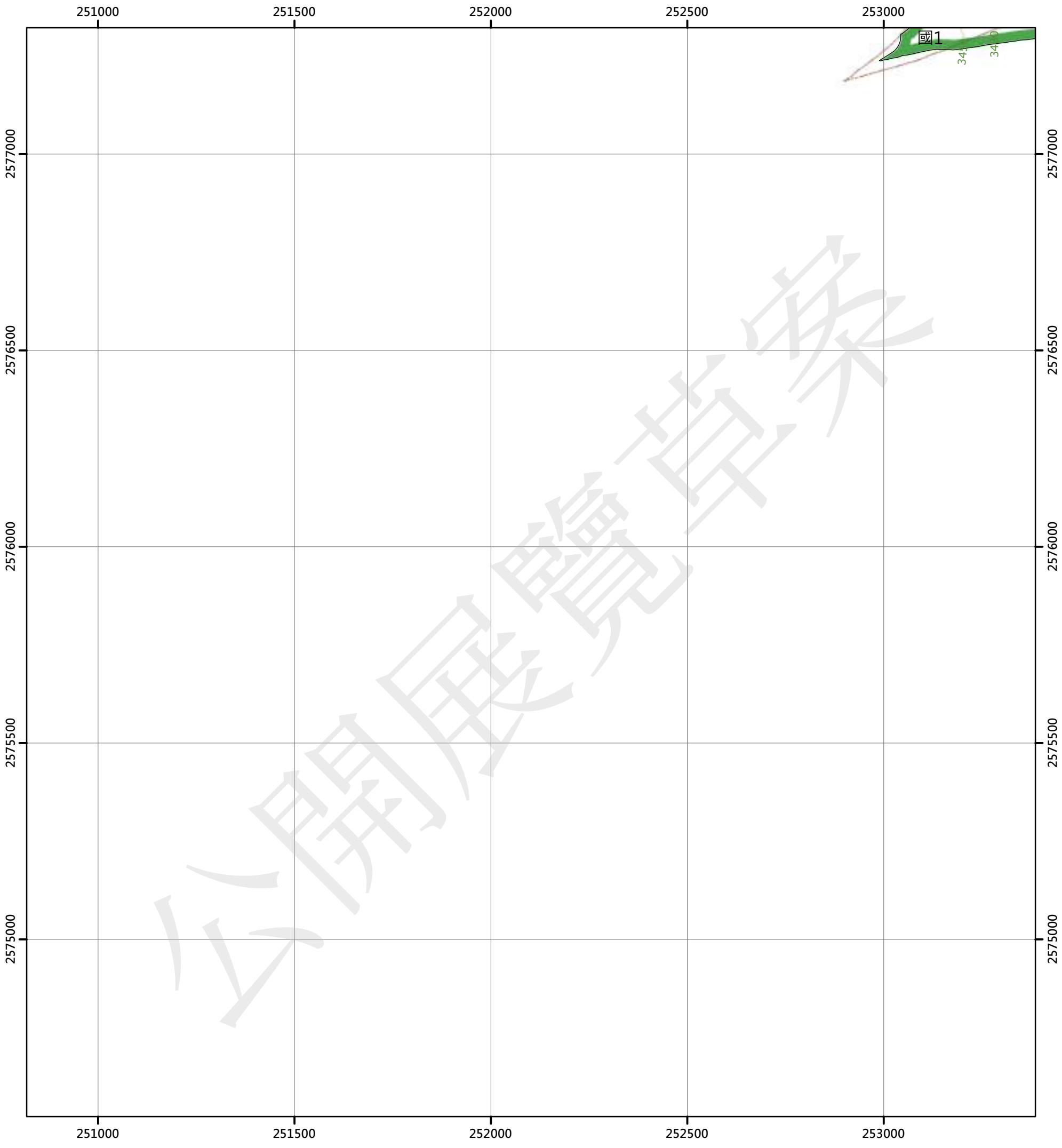

圖例

國土保育地區
國1 第一類
國2 第二類
國3 第三類
國4 第四類

海洋資源地區
海1-1 第一類之一
海1-2 第一類之二
海1-3 第一類之三
海2 第二類
海3 第三類

農業發展地區
農1 第一類
農2 第二類
農3 第三類
農4 第四類
農4(原) 第四類
農5 第五類

城鄉發展地區
城1 第一類
城2-1 第二類之一
城2-2 第二類之二
城2-3 第二類之三
城3 第三類

N

0 250 500 公尺

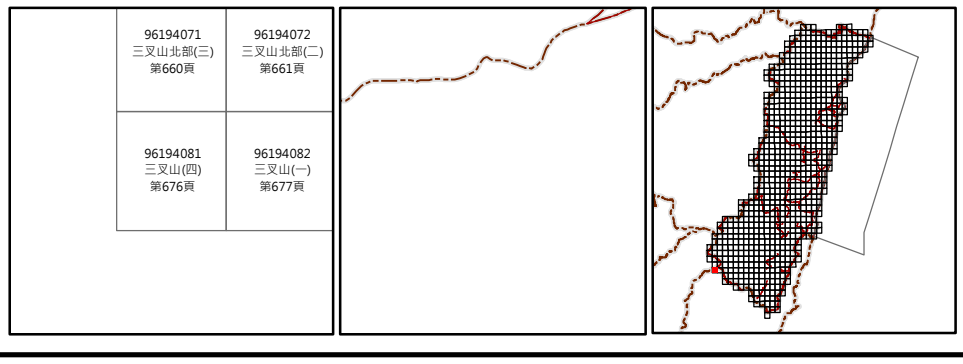

繪製日期：112年2月3日

三叉山(一)

花蓮縣國土功能分區圖

96194082

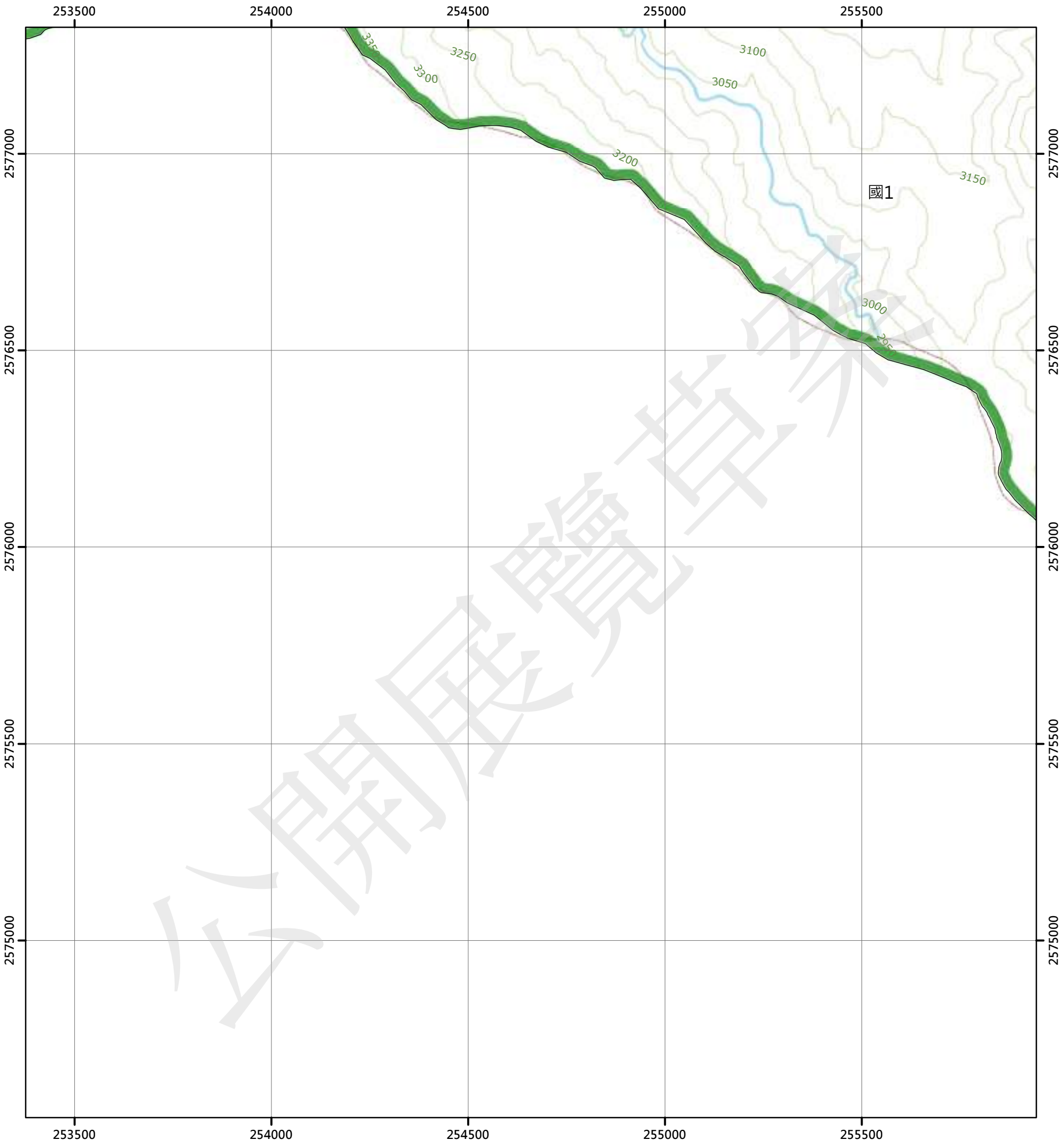

圖例

國土保育地區		海洋資源地區		農業發展地區		城鄉發展地區	
國1	第一類	海1-1	第一類之一	農1	第一類	城1	第一類
國2	第二類	海1-2	第一類之二	農2	第二類	城2-1	第二類之一
國3	第三類	海1-3	第一類之三	農3	第三類	城2-2	第二類之二
國4	第四類	海2	第二類	農4	第四類	城2-3	第二類之三
		海3	第三類	農4(原)	第四類	城3	第三類
				農5	第五類		

N

0 250 500 公尺

96194071 三叉山北部(三) 第660頁	96194072 三叉山北部(二) 第661頁	96194073 耶西洛(三) 第662頁
96194081 三叉山(四) 第676頁	96194082 三叉山(一) 第677頁	96194083 班嗒西部(四) 第678頁
		96194093 班嗒西部(三) 第691頁

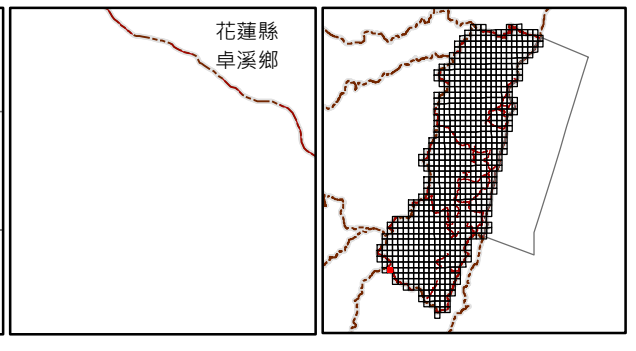

繪製日期：112年2月3日

班喀西部(四)

花蓮縣國土功能分區圖

96194083

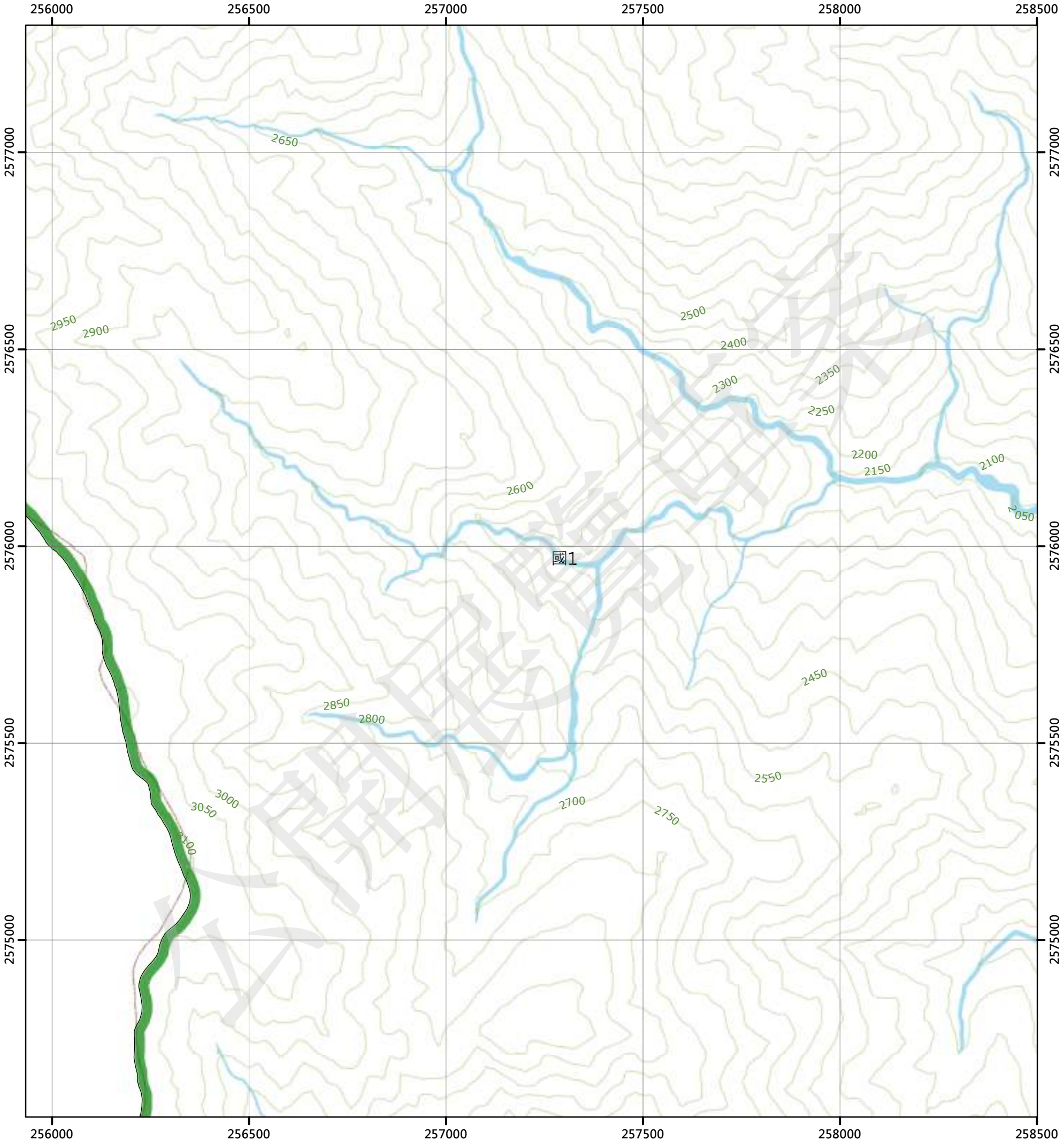

圖例

國土保育地區		海洋資源地區		農業發展地區		城鄉發展地區	
國1	第一類	海1-1	第一類之一	農1	第一類	城1	第一類
國2	第二類	海1-2	第一類之二	農2	第二類	城2-1	第二類之一
國3	第三類	海1-3	第一類之三	農3	第三類	城2-2	第二類之二
國4	第四類	海2	第二類	農4	第四類	城2-3	第二類之三
		海3	第三類	農4(原)	第四類	城3	第三類
				農5	第五類		

N

0 250 500 公尺

96194072 三叉山北部(二) 第661頁	96194073 耶西洛(三) 第662頁	96194074 耶西洛(二) 第663頁
96194082 三叉山(一) 第677頁	96194083 班喀西部(四) 第678頁	96194084 班喀西部(一) 第679頁
	96194093 班喀西部(三) 第691頁	96194094 班喀西部(二) 第692頁

花蓮縣
卓溪鄉

繪製日期：112年2月3日

班喀西部(一)

花蓮縣國土功能分區圖

96194084

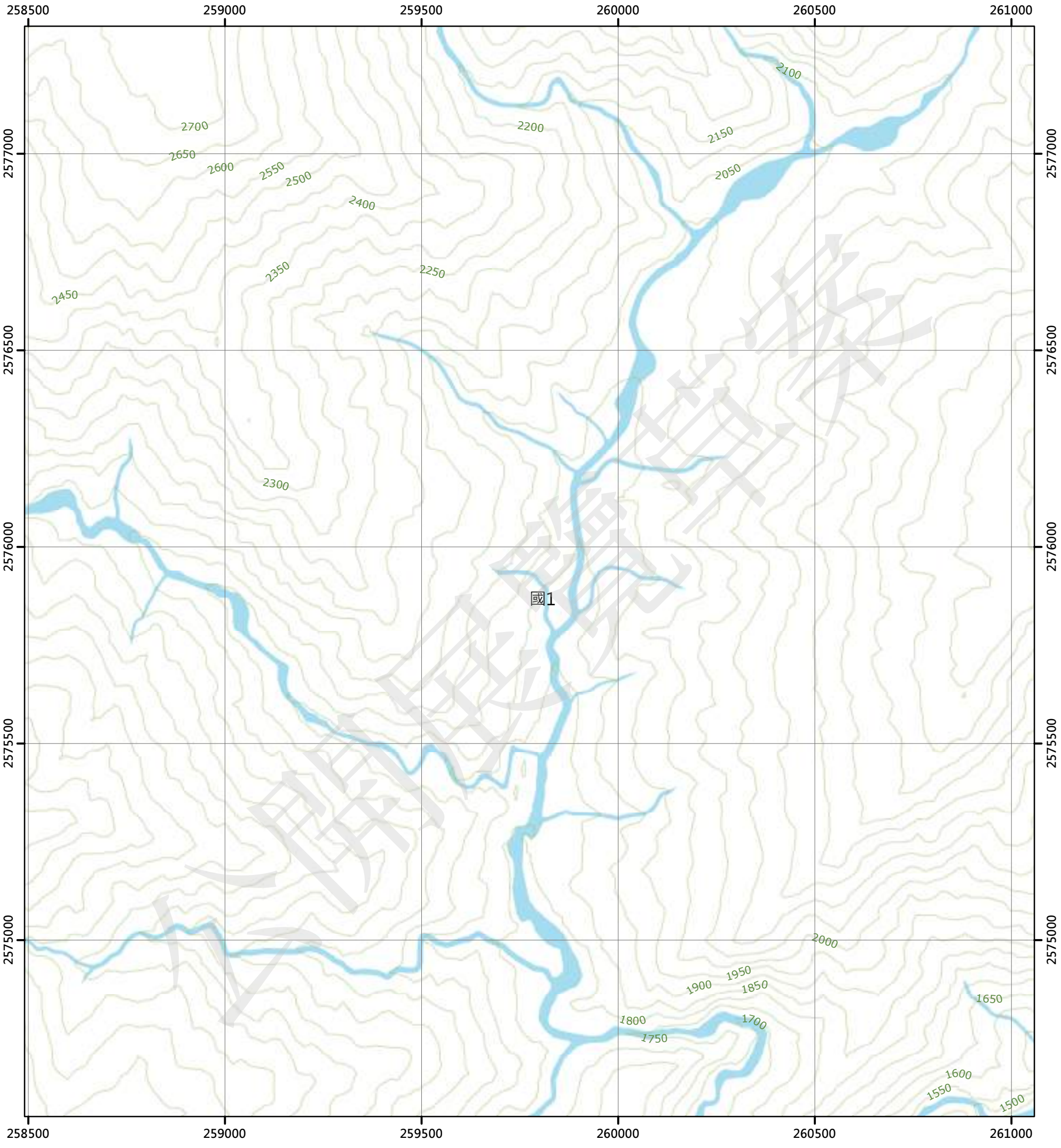

圖例

國土保育地區		海洋資源地區		農業發展地區		城鄉發展地區	
國1	第一類	海1-1	第一類之一	農1	第一類	城1	第一類
國2	第二類	海1-2	第一類之二	農2	第二類	城2-1	第二類之一
國3	第三類	海1-3	第一類之三	農3	第三類	城2-2	第二類之二
國4	第四類	海2	第二類	農4	第四類	城2-3	第二類之三
		海3	第三類	農4(原)	第四類	城3	第三類
				農5	第五類		

N

0 250 500 公尺

96194073 耶西洛(三) 第662頁	96194074 耶西洛(二) 第663頁	96194075 新康山(三) 第664頁
96194083 班喀西部(四) 第678頁	96194084 班喀西部(一) 第679頁	96194085 班喀(四) 第680頁
96194093 班喀西部(三) 第691頁	96194094 班喀西部(二) 第692頁	96194095 班喀(三) 第693頁

花蓮縣
卓溪鄉

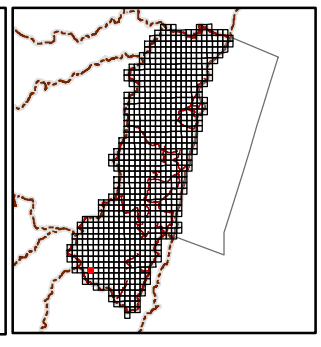

繪製日期：112年2月3日

班喀(四)

花蓮縣國土功能分區圖

96194085

261500 262000 262500 263000 263500

2577000 2576500 2576000 2575500 2575000

2800 2750 2700 2200 2000 1900 2650 2600 2550 2500 2450 2400 2350 2250 2300 2150 2100 2050 1700 1650 1950 1750 1850 1800 1500 1600 1550 1450

國1

試閱

圖例

國土保育地區	海洋資源地區	農業發展地區	城鄉發展地區
國1 第一類	海1-1 第一類之一	農1 第一類	城1 第一類
國2 第二類	海1-2 第一類之二	農2 第二類	城2-1 第二類之一
國3 第三類	海1-3 第一類之三	農3 第三類	城2-2 第二類之二
國4 第四類	海2 第二類	農4 第四類	城2-3 第二類之三
	海3 第三類	農4(原) 第四類	城3 第三類
		農5 第五類	

N

0 250 500 公尺

96194074 耶西洛(二) 第663頁	96194075 新康山(三) 第664頁	96194076 新康山(二) 第665頁
96194084 班喀西部(一) 第679頁	96194085 班喀(四) 第680頁	96194086 班喀(一) 第681頁
96194094 班喀西部(二) 第692頁	96194095 班喀(三) 第693頁	96194096 班喀(二) 第694頁

花蓮縣
卓溪鄉

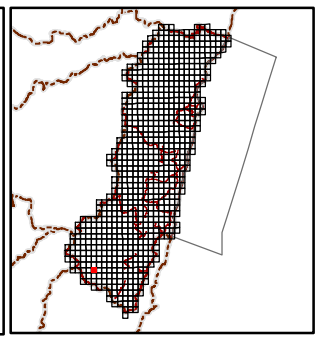

繪製日期：112年2月3日

班喀(一)

花蓮縣國土功能分區圖

96194086

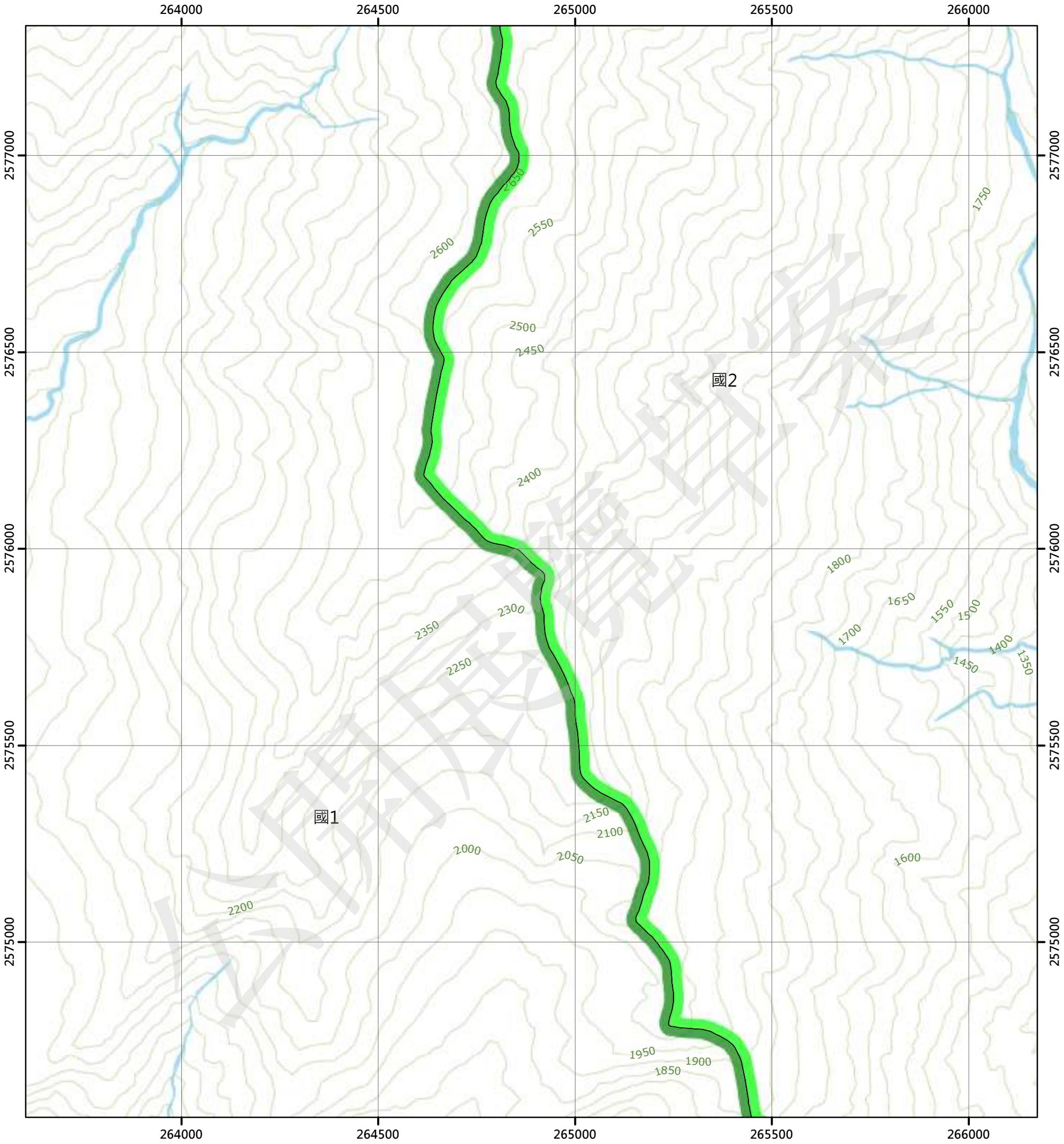

圖例

國土保育地區		海洋資源地區		農業發展地區		城鄉發展地區	
國1	第一類	海1-1	第一類之一	農1	第一類	城1	第一類
國2	第二類	海1-2	第一類之二	農2	第二類	城2-1	第二類之一
國3	第三類	海1-3	第一類之三	農3	第三類	城2-2	第二類之二
國4	第四類	海2	第二類	農4	第四類	城2-3	第二類之三
		海3	第三類	農4(原)	第四類	城3	第三類
				農5	第五類		

N

0 250 500 公尺

96194075 新康山(三) 第664頁	96194076 新康山(二) 第665頁	96194077 黃麻(三) 第666頁
96194085 班喀(四) 第680頁	96194086 班喀(一) 第681頁	96194087 三興(四) 第682頁
96194095 班喀(三) 第693頁	96194096 班喀(二) 第694頁	96194097 三興(三) 第695頁

花蓮縣
卓溪鄉

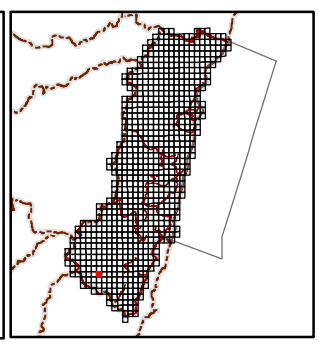

繪製日期：112年2月3日

三興(四)

花蓮縣國土功能分區圖

96194087

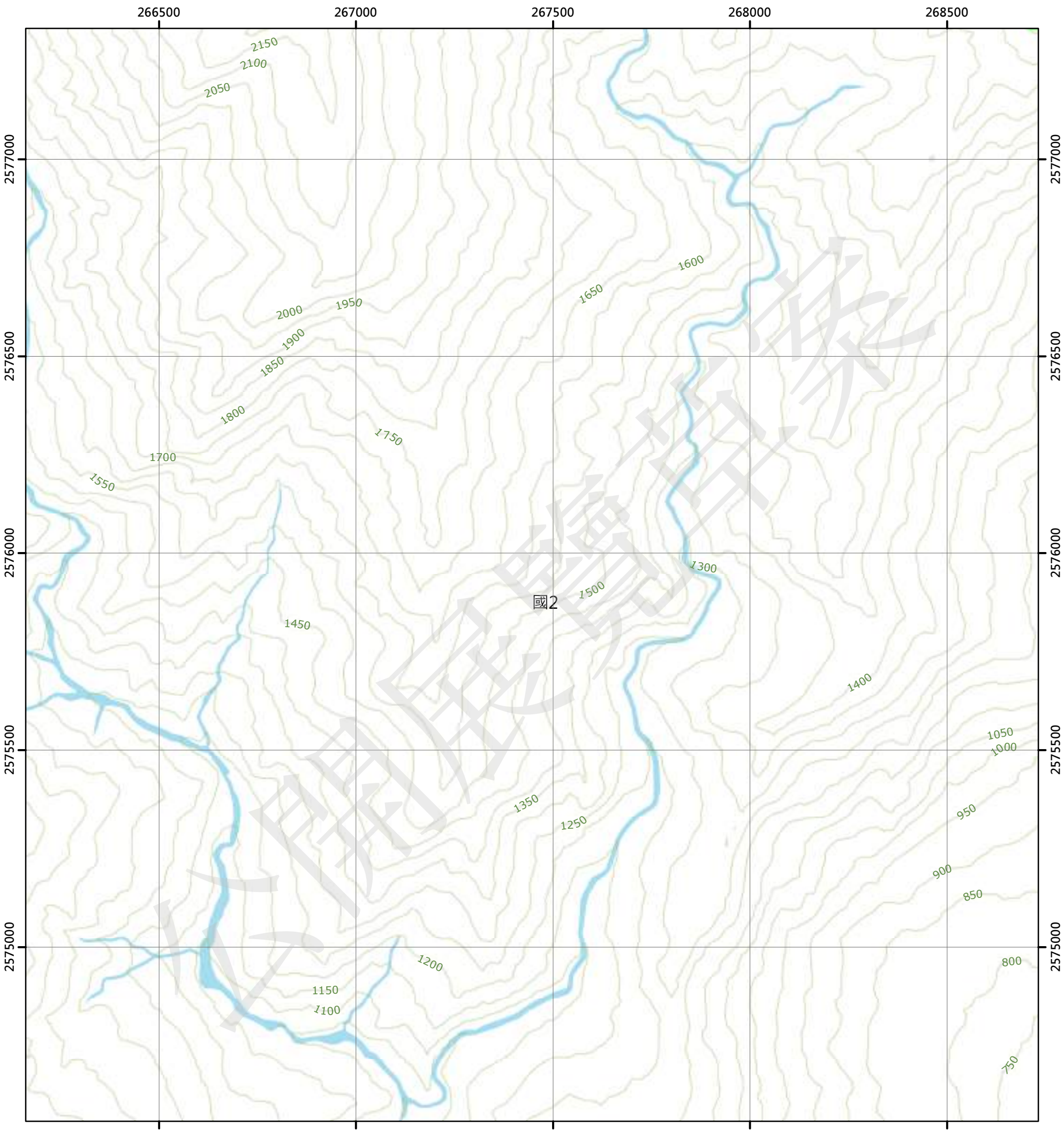

圖例

國土保育地區		海洋資源地區		農業發展地區		城鄉發展地區	
國1	第一類	海1-1	第一類之一	農1	第一類	城1	第一類
國2	第二類	海1-2	第一類之二	農2	第二類	城2-1	第二類之一
國3	第三類	海1-3	第一類之三	農3	第三類	城2-2	第二類之二
國4	第四類	海2	第二類	農4	第四類	城2-3	第二類之三
		海3	第三類	農4(原)	第四類	城3	第三類
				農5	第五類		

N

0 250 500 公尺

96194076 新康山(二) 第665頁	96194077 黃麻(三) 第666頁	96194078 黃麻(二) 第667頁
96194086 班喀(一) 第681頁	96194087 三興(四) 第682頁	96194088 三興(一) 第683頁
96194096 班喀(二) 第694頁	96194097 三興(三) 第695頁	96194098 三興(二) 第696頁

花蓮縣
卓溪鄉

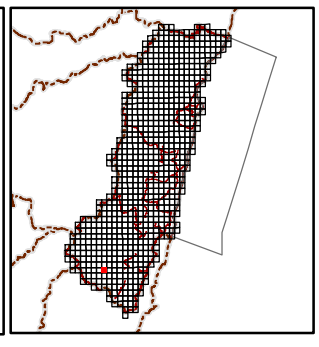

繪製日期：112年2月3日

三興(一)

花蓮縣國土功能分區圖

96194088

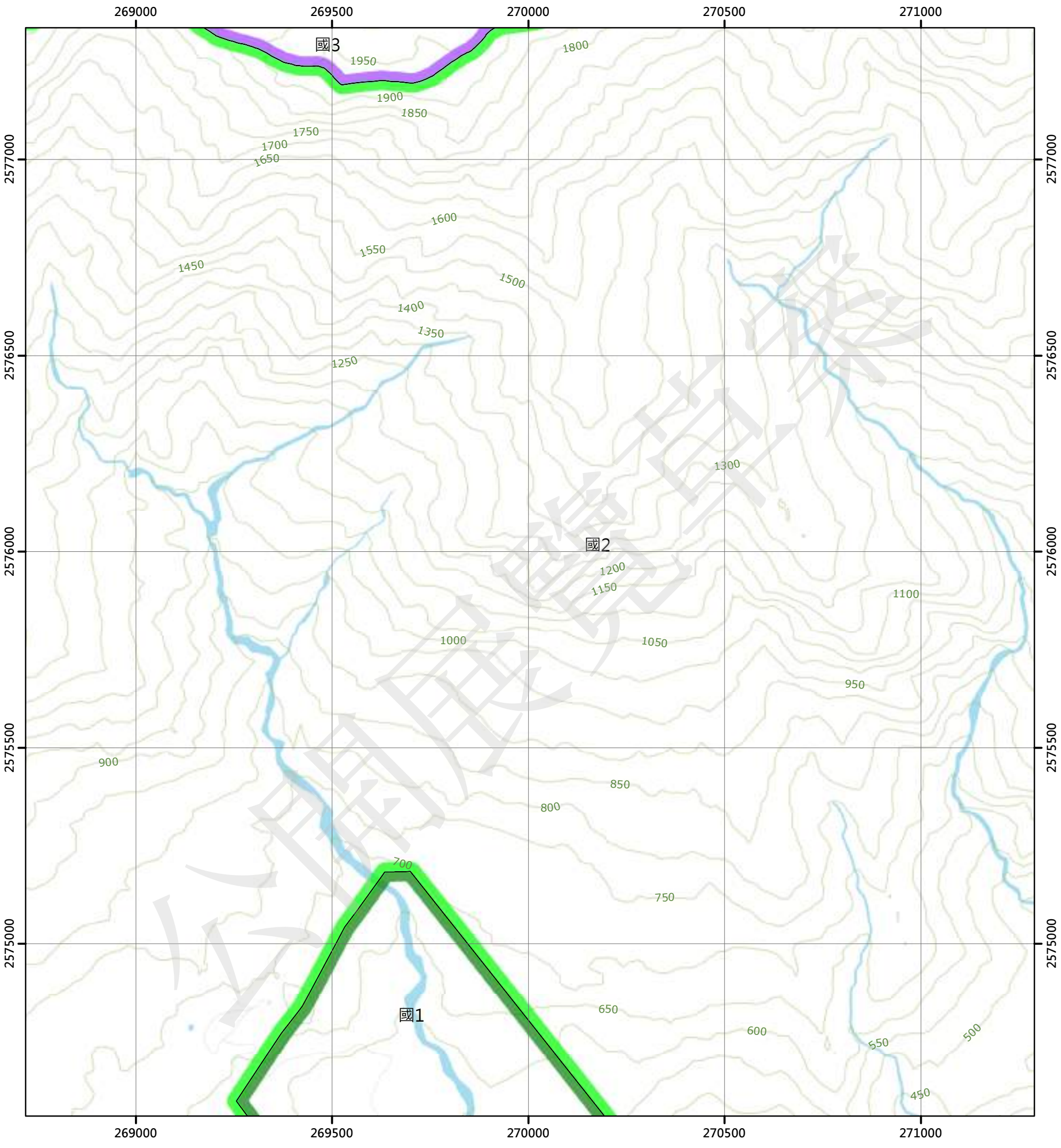

圖例

國土保育地區		海洋資源地區		農業發展地區		城鄉發展地區	
國1	第一類	海1-1	第一類之一	農1	第一類	城1	第一類
國2	第二類	海1-2	第一類之二	農2	第二類	城2-1	第二類之一
國3	第三類	海1-3	第一類之三	農3	第三類	城2-2	第二類之二
國4	第四類	海2	第二類	農4	第四類	城2-3	第二類之三
		海3	第三類	農4(原)	第四類	城3	第三類
				農5	第五類		

N

0 250 500 公尺

96194077 黃麻(三) 第666頁	96194078 黃麻(二) 第667頁	96194079 鹿鳴(三) 第668頁
96194087 三興(四) 第682頁	96194088 三興(一) 第683頁	96194089 腦寮(四) 第684頁
96194097 三興(三) 第695頁	96194098 三興(二) 第696頁	96194099 腦寮(三) 第697頁

花蓮縣
卓溪鄉

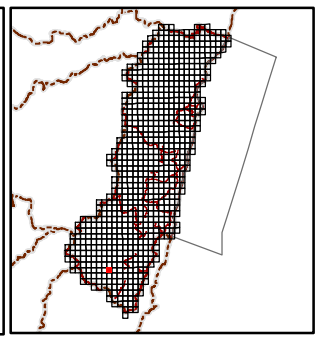

繪製日期：112年2月3日

腦寮(四)

花蓮縣國土功能分區圖

96194089

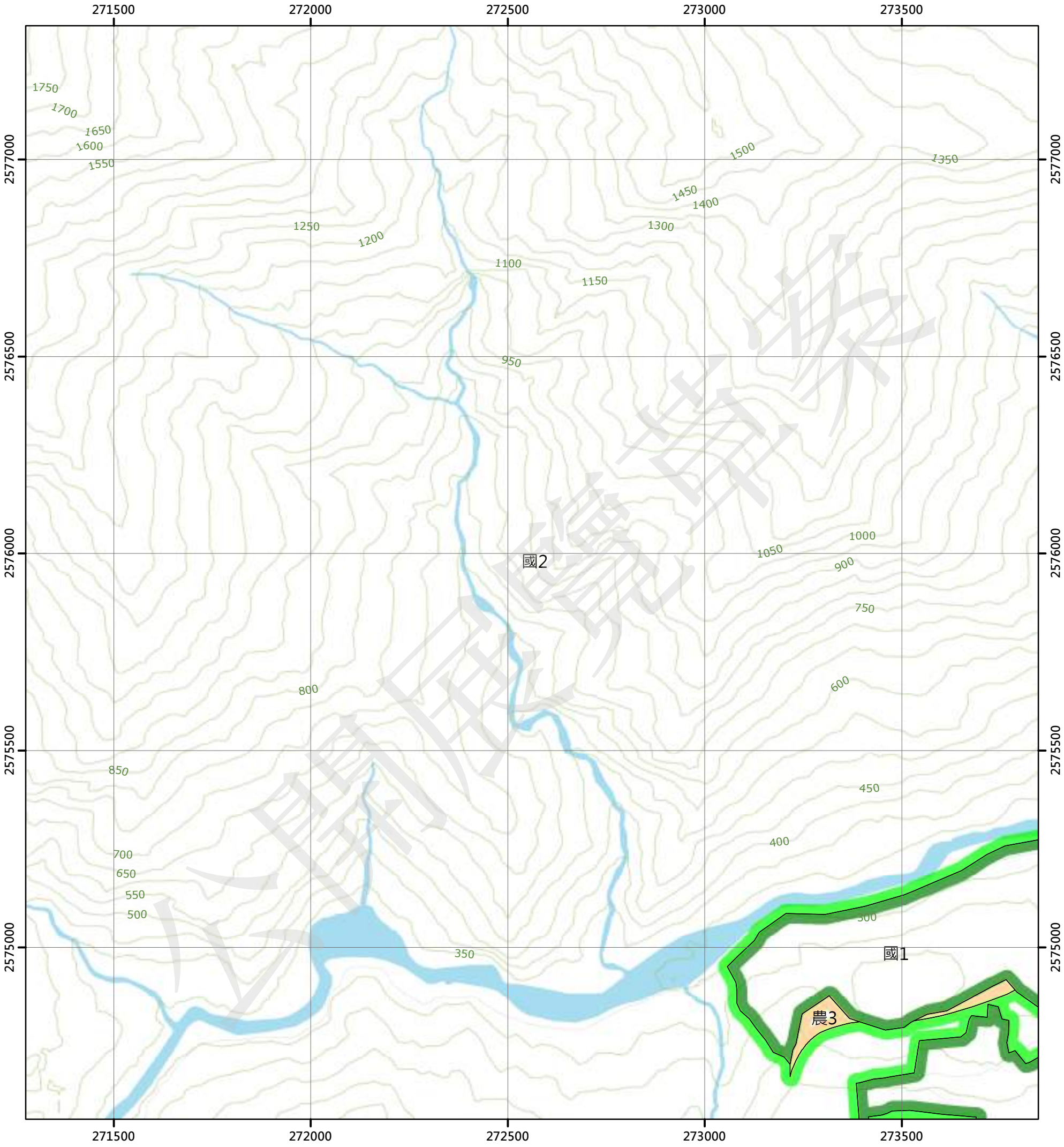

圖例

國土保育地區		海洋資源地區		農業發展地區		城鄉發展地區	
國1	第一類	海1-1	第一類之一	農1	第一類	城1	第一類
國2	第二類	海1-2	第一類之二	農2	第二類	城2-1	第二類之一
國3	第三類	海1-3	第一類之三	農3	第三類	城2-2	第二類之二
國4	第四類	海2	第二類	農4	第四類	城2-3	第二類之三
		海3	第三類	農4(原)	第四類	城3	第三類
				農5	第五類		

N

0 250 500 公尺

96194078 黃麻(二) 第667頁	96194079 鹿鳴(三) 第668頁	96194080 鹿鳴(二) 第669頁
96194088 三興(一) 第683頁	96194089 腦寮(四) 第684頁	96194090 腦寮(一) 第685頁
96194098 三興(二) 第696頁	96194099 腦寮(三) 第697頁	96194100 腦寮(二) 第698頁

花蓮縣
卓溪鄉

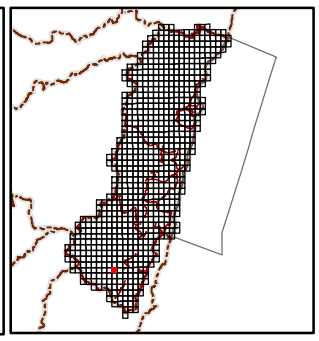

繪製日期：112年2月3日

腦寮(一)

花蓮縣國土功能分區圖

96194090

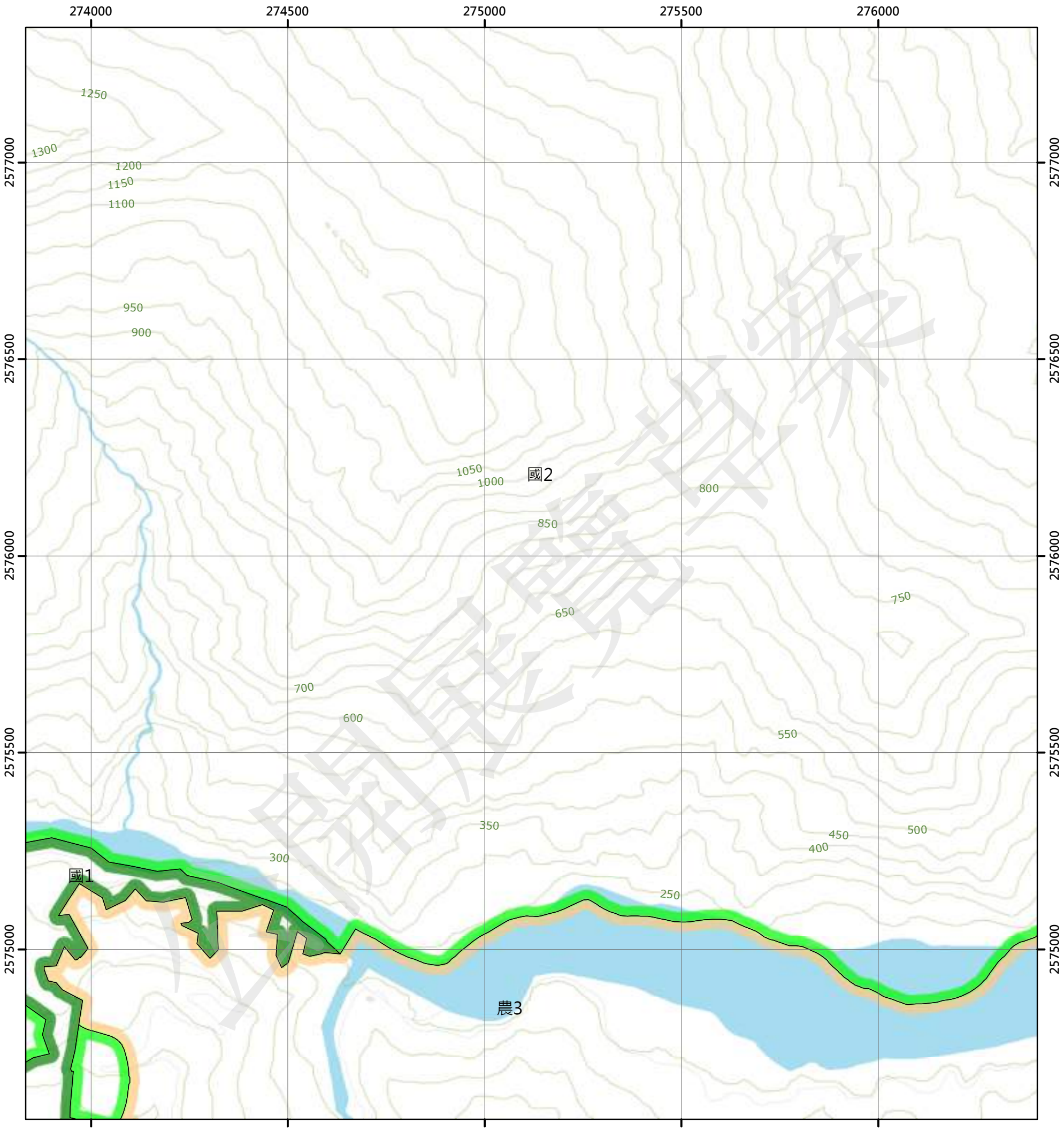

圖例

國土保育地區		海洋資源地區		農業發展地區		城鄉發展地區	
國1	第一類	海1-1	第一類之一	農1	第一類	城1	第一類
國2	第二類	海1-2	第一類之二	農2	第二類	城2-1	第二類之一
國3	第三類	海1-3	第一類之三	農3	第三類	城2-2	第二類之二
國4	第四類	海2	第二類	農4	第四類	城2-3	第二類之三
		海3	第三類	農4(原)	第四類	城3	第三類
				農5	第五類		

N

0 250 500 公尺

96194079 鹿鳴(三) 第668頁	96194080 鹿鳴(二) 第669頁	96191071 南安 第670頁
96194089 腦寮(四) 第684頁	96194090 腦寮(一) 第685頁	96191081 卓樂 第686頁
96194099 腦寮(三) 第697頁	96194100 腦寮(二) 第698頁	96191091 白端 第699頁

花蓮縣
卓溪鄉

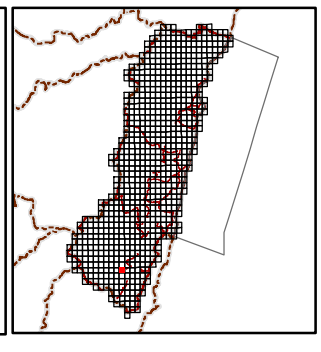

繪製日期：112年2月3日

卓樂

花蓮縣國土功能分區圖

96191081

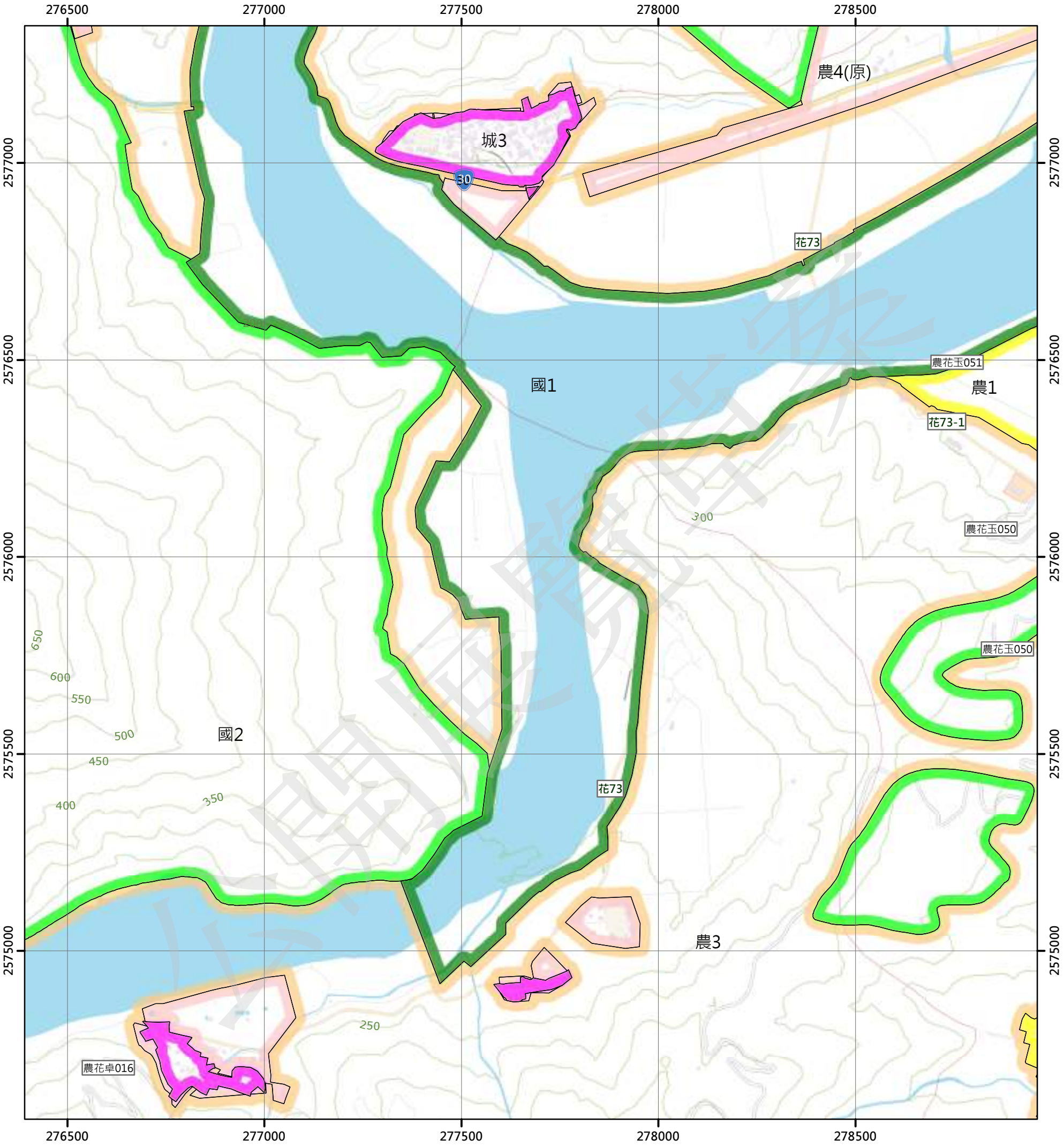

圖例

國土保育地區		海洋資源地區		農業發展地區		城鄉發展地區	
國1	第一類	海1-1	第一類之一	農1	第一類	城1	第一類
國2	第二類	海1-2	第一類之二	農2	第二類	城2-1	第二類之一
國3	第三類	海1-3	第一類之三	農3	第三類	城2-2	第二類之二
國4	第四類	海2	第二類	農4	第四類	城2-3	第二類之三
		海3	第三類	農4(原)	第四類	城3	第三類
				農5	第五類		

N

0 250 500 公尺

96194080 鹿鳴(二) 第669頁	96191071 南安 第670頁	96191072 客城 第671頁
96194090 腦寮(一) 第685頁	96191081 卓樂 第686頁	96191082 長良 第687頁
96194100 腦寮(二) 第698頁	96191091 白端 第699頁	96191092 東里 第700頁

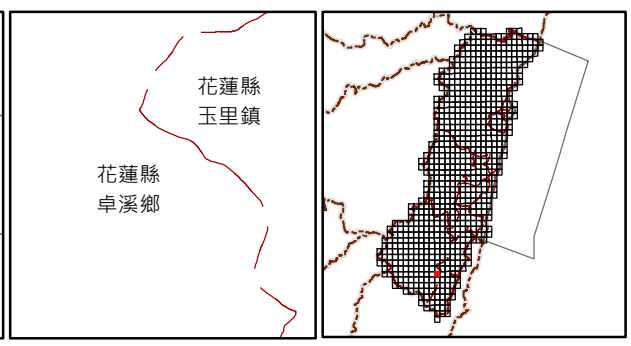

繪製日期：112年2月3日

長良

花蓮縣國土功能分區圖

96191082

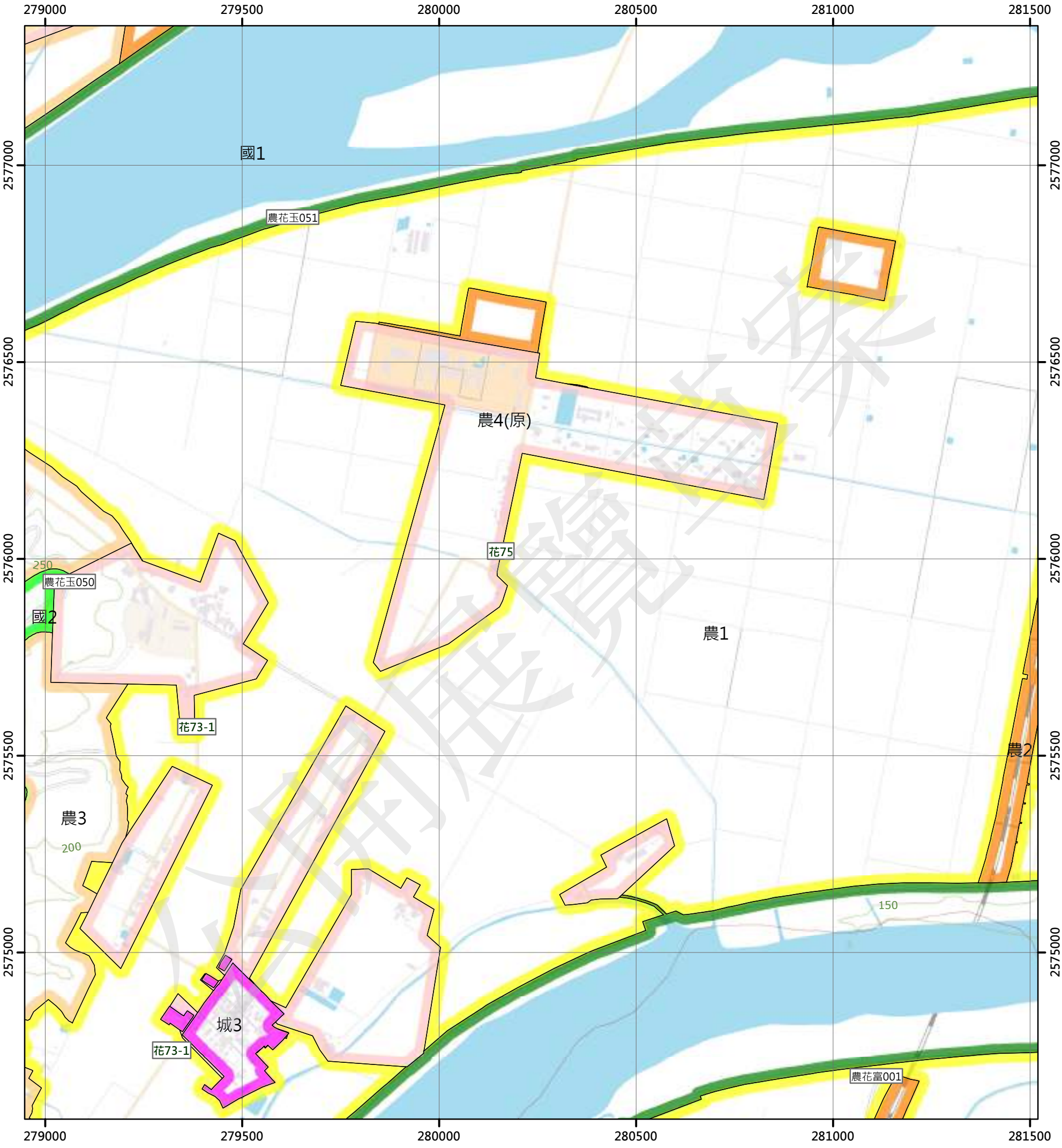

圖例

國土保育地區		海洋資源地區		農業發展地區		城鄉發展地區	
國1	第一類	海1-1	第一類之一	農1	第一類	城1	第一類
國2	第二類	海1-2	第一類之二	農2	第二類	城2-1	第二類之一
國3	第三類	海1-3	第一類之三	農3	第三類	城2-2	第二類之二
國4	第四類	海2	第二類	農4	第四類	城2-3	第二類之三
		海3	第三類	農4(原)	第四類	城3	第三類
				農5	第五類		

N

0 250 500 公尺

96191071 南安 第670頁	96191072 客城 第671頁	96191073 玉里大橋 第672頁
96191081 卓樂 第686頁	96191082 長良 第687頁	96191083 吳江 第688頁
96191091 白端 第699頁	96191092 東里 第700頁	96191093 後莊 第701頁

花蓮縣
玉里鎮

花蓮縣
富里鄉

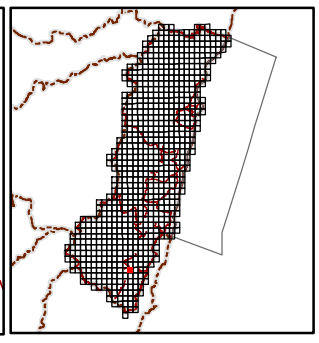

繪製日期：112年2月3日

吳江

花蓮縣國土功能分區圖

96191083

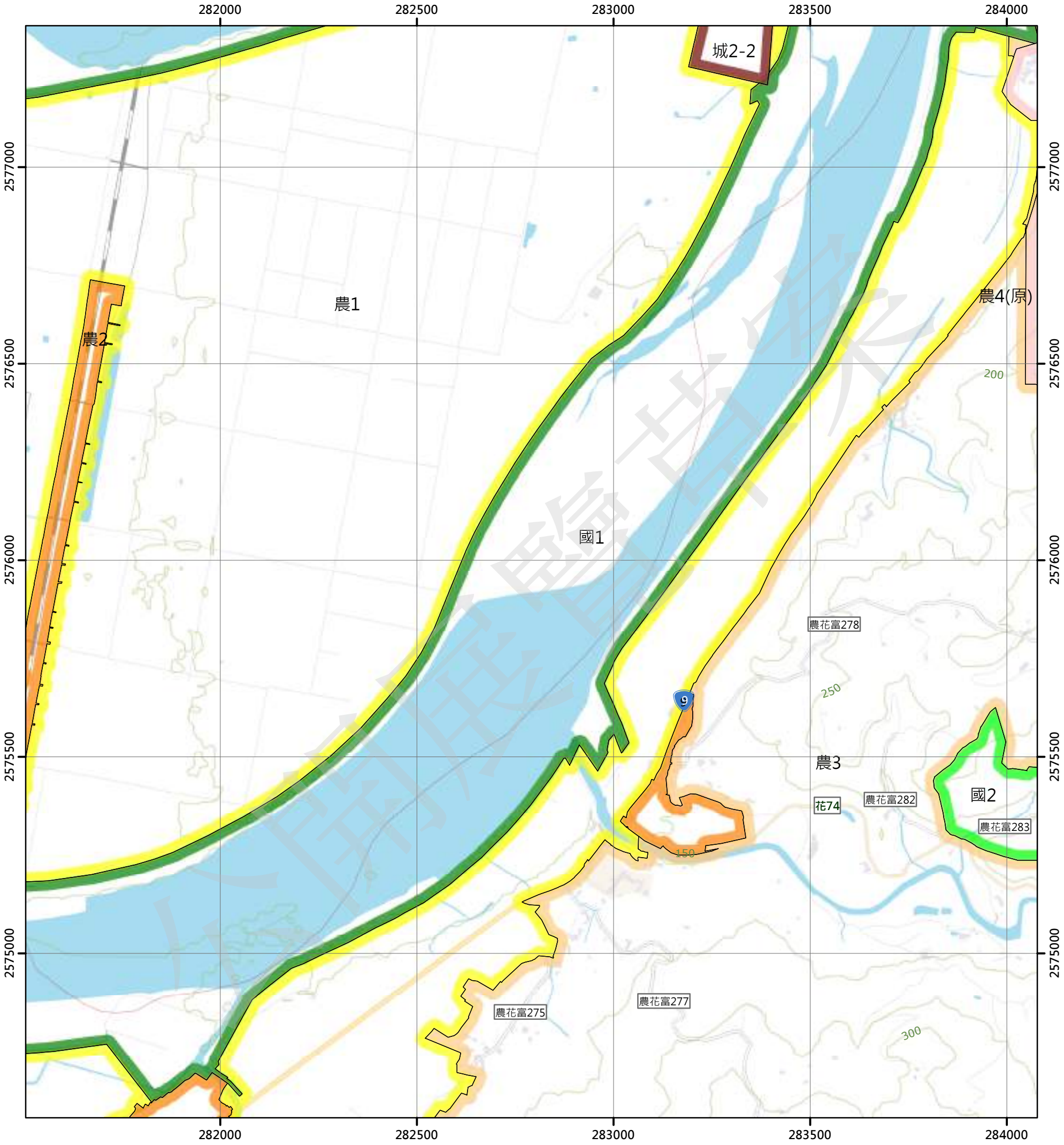

圖例

國土保育地區		海洋資源地區		農業發展地區		城鄉發展地區	
國1	第一類	海1-1	第一類之一	農1	第一類	城1	第一類
國2	第二類	海1-2	第一類之二	農2	第二類	城2-1	第二類之一
國3	第三類	海1-3	第一類之三	農3	第三類	城2-2	第二類之二
國4	第四類	海2	第二類	農4	第四類	城2-3	第二類之三
		海3	第三類	農4(原)	第四類	城3	第三類
				農5	第五類		

N

0 250 500 公尺

96191072 客城 第671頁	96191073 玉里大橋 第672頁	96191074 樂合 第673頁
96191082 長良 第687頁	96191083 吳江 第688頁	96191084 安通 第689頁
96191092 東里 第700頁	96191093 後莊 第701頁	96191094 安通示範農場 第702頁



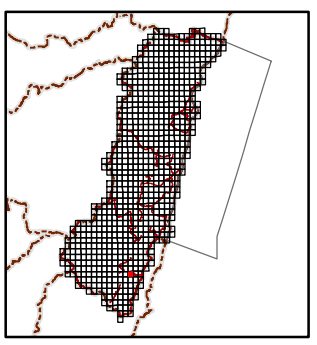

繪製日期：112年2月3日

安通

花蓮縣國土功能分區圖

96191084

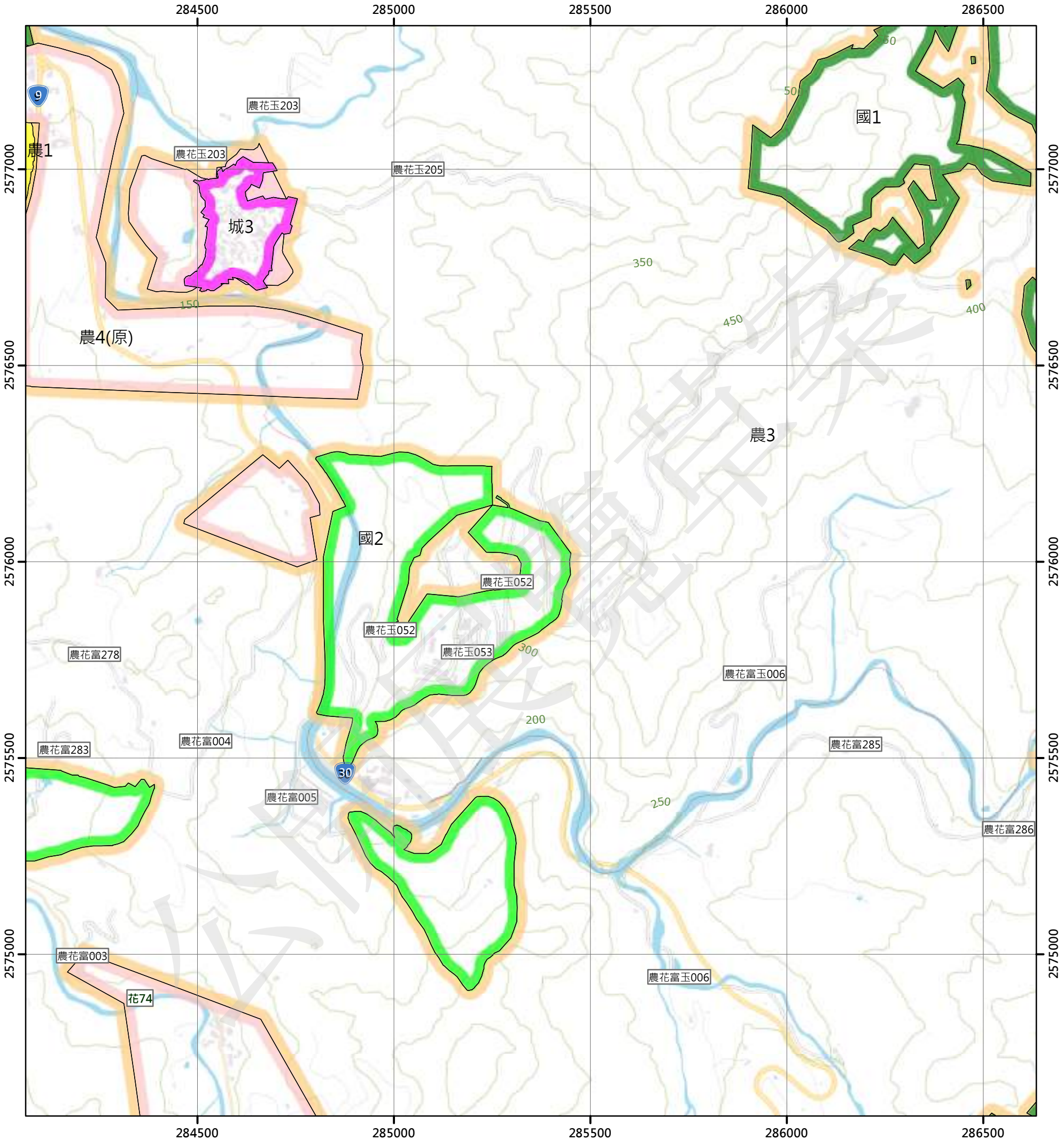

圖例

國土保育地區		海洋資源地區		農業發展地區		城鄉發展地區	
國1	第一類	海1-1	第一類之一	農1	第一類	城1	第一類
國2	第二類	海1-2	第一類之二	農2	第二類	城2-1	第二類之一
國3	第三類	海1-3	第一類之三	農3	第三類	城2-2	第二類之二
國4	第四類	海2	第二類	農4	第四類	城2-3	第二類之三
		海3	第三類	農4(原)	第四類	城3	第三類
				農5	第五類		

N

0 250 500 公尺

96191073 玉里大橋 第672頁	96191074 樂合 第673頁	96191075 丁娜拉灣 第674頁
96191083 吳江 第688頁	96191084 安通 第689頁	96191085 烏帽子山 第690頁
96191093 後莊 第701頁	96191094 安通示範農場 第702頁	96191095 安通越山 第703頁



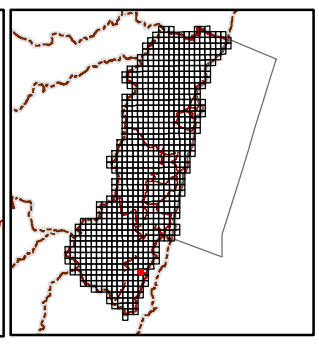

繪製日期：112年2月3日

烏帽子山

花蓮縣國土功能分區圖

96191085

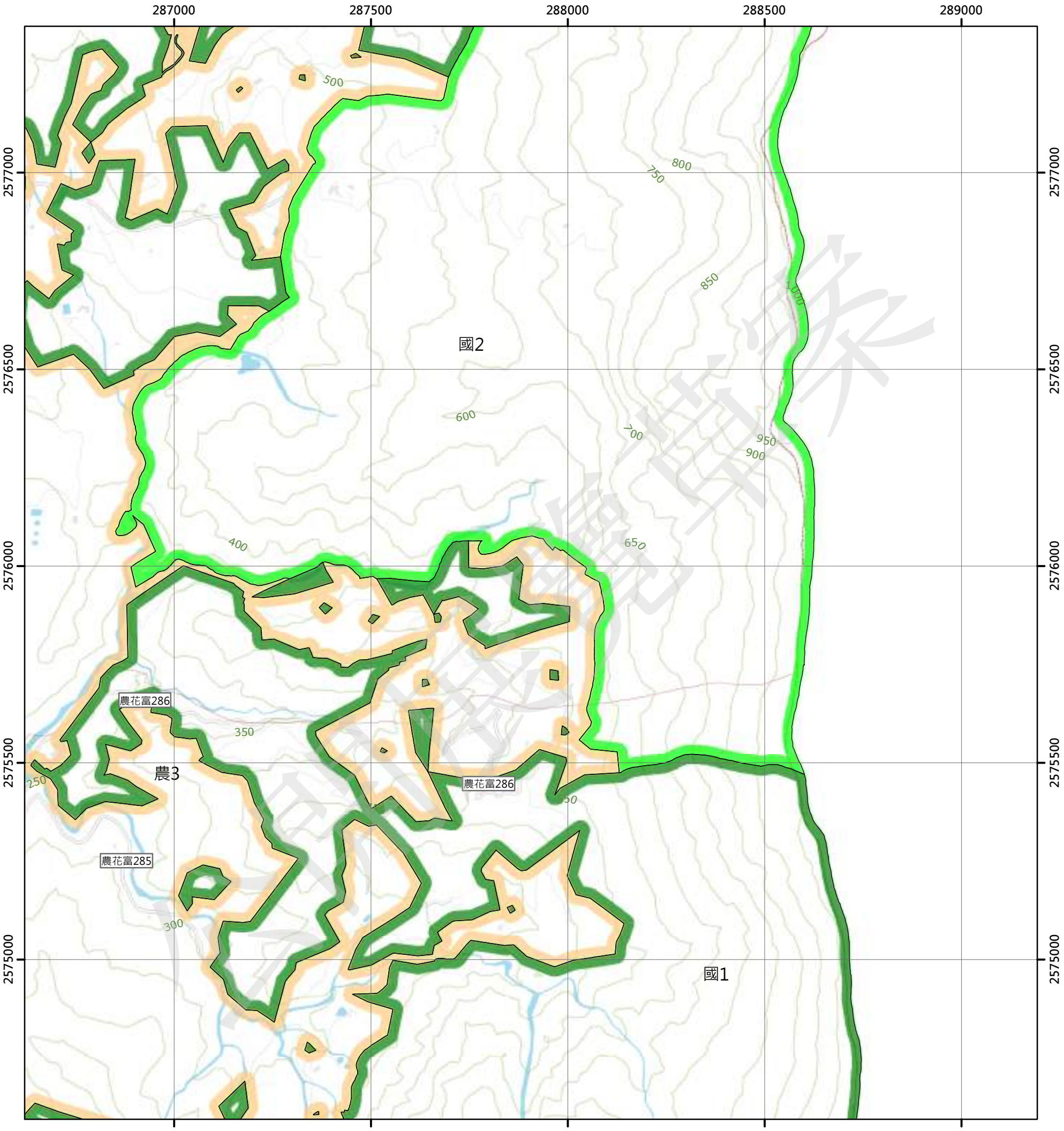

圖例

國土保育地區		海洋資源地區		農業發展地區		城鄉發展地區	
國1	第一類	海1-1	第一類之一	農1	第一類	城1	第一類
國2	第二類	海1-2	第一類之二	農2	第二類	城2-1	第二類之一
國3	第三類	海1-3	第一類之三	農3	第三類	城2-2	第二類之二
國4	第四類	海2	第二類	農4	第四類	城2-3	第二類之三
		海3	第三類	農4(原)	第四類	城3	第三類
				農5	第五類		

N

0 250 500 公尺

96191074 樂合 第673頁	96191075 丁娜拉灣 第674頁	96191076 花東山 第675頁
96191084 安通 第689頁	96191085 烏帽子山 第690頁	
96191094 安通示範農場 第702頁	96191095 安通越山 第703頁	

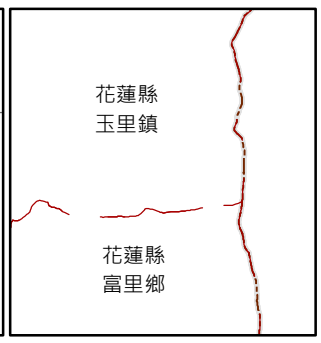

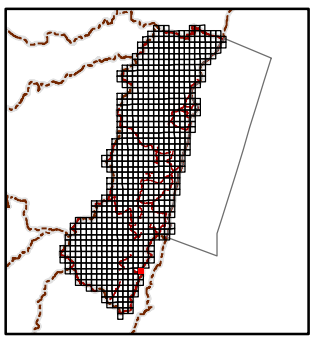

繪製日期：112年2月3日

班喀西部(三)

花蓮縣國土功能分區圖

96194093

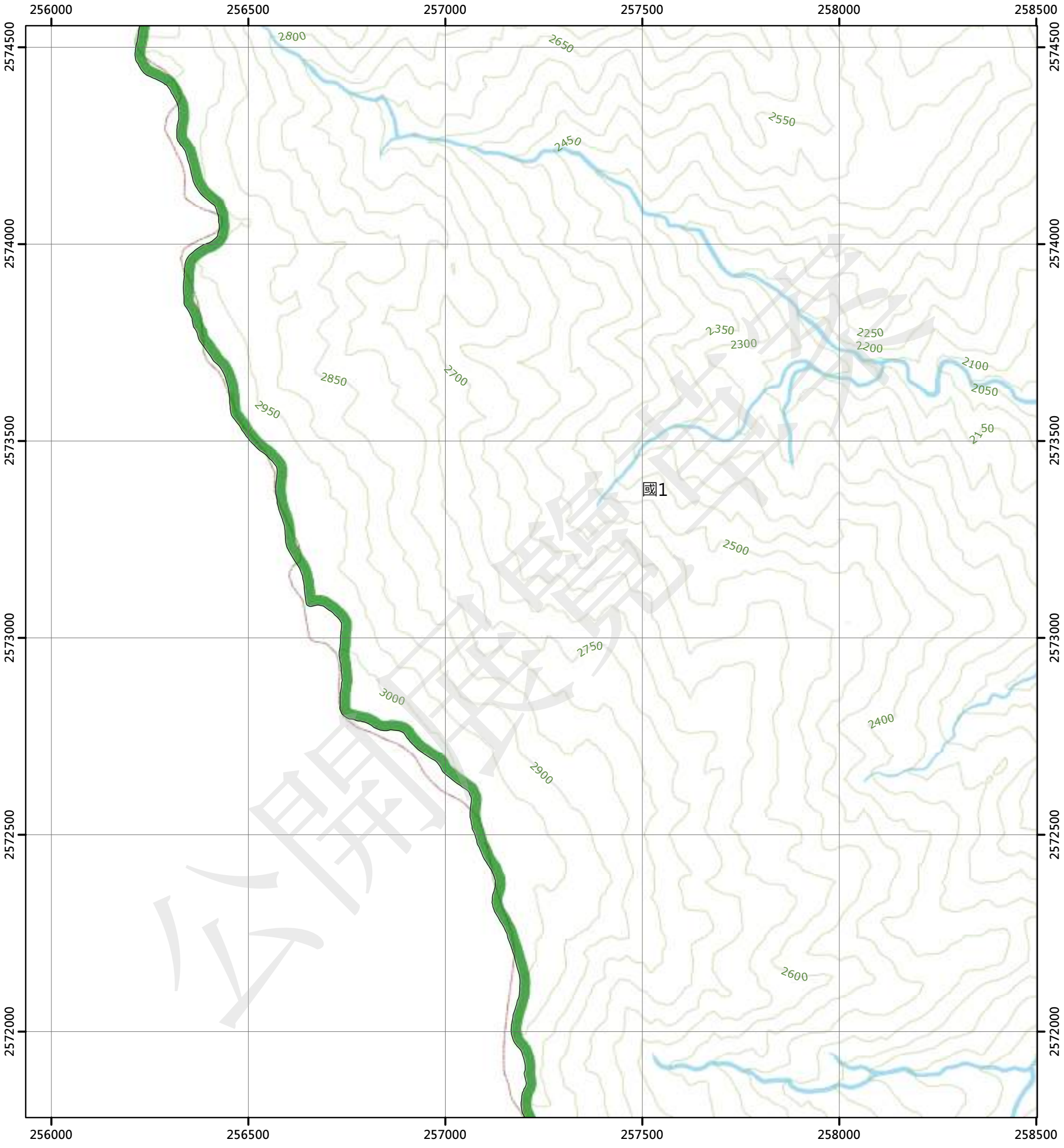

圖例

國土保育地區		海洋資源地區		農業發展地區		城鄉發展地區	
國1	第一類	海1-1	第一類之一	農1	第一類	城1	第一類
國2	第二類	海1-2	第一類之二	農2	第二類	城2-1	第二類之一
國3	第三類	海1-3	第一類之三	農3	第三類	城2-2	第二類之二
國4	第四類	海2	第二類	農4	第四類	城2-3	第二類之三
		海3	第三類	農4(原)	第四類	城3	第三類
				農5	第五類		

N

0 250 500 公尺

96194082 三叉山(一) 第677頁	96194083 班喀西部(四) 第678頁	96194084 班喀西部(一) 第679頁
	96194093 班喀西部(三) 第691頁	96194094 班喀西部(二) 第692頁
	96193003 布拉克桑山(四) 第704頁	96193004 布拉克桑山(一) 第705頁



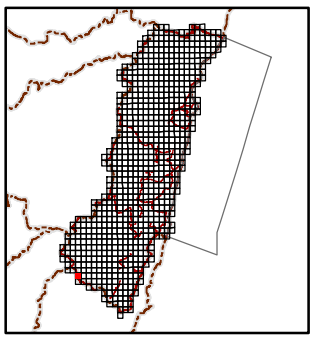

繪製日期：112年2月3日

班喀西部(二)

花蓮縣國土功能分區圖

96194094

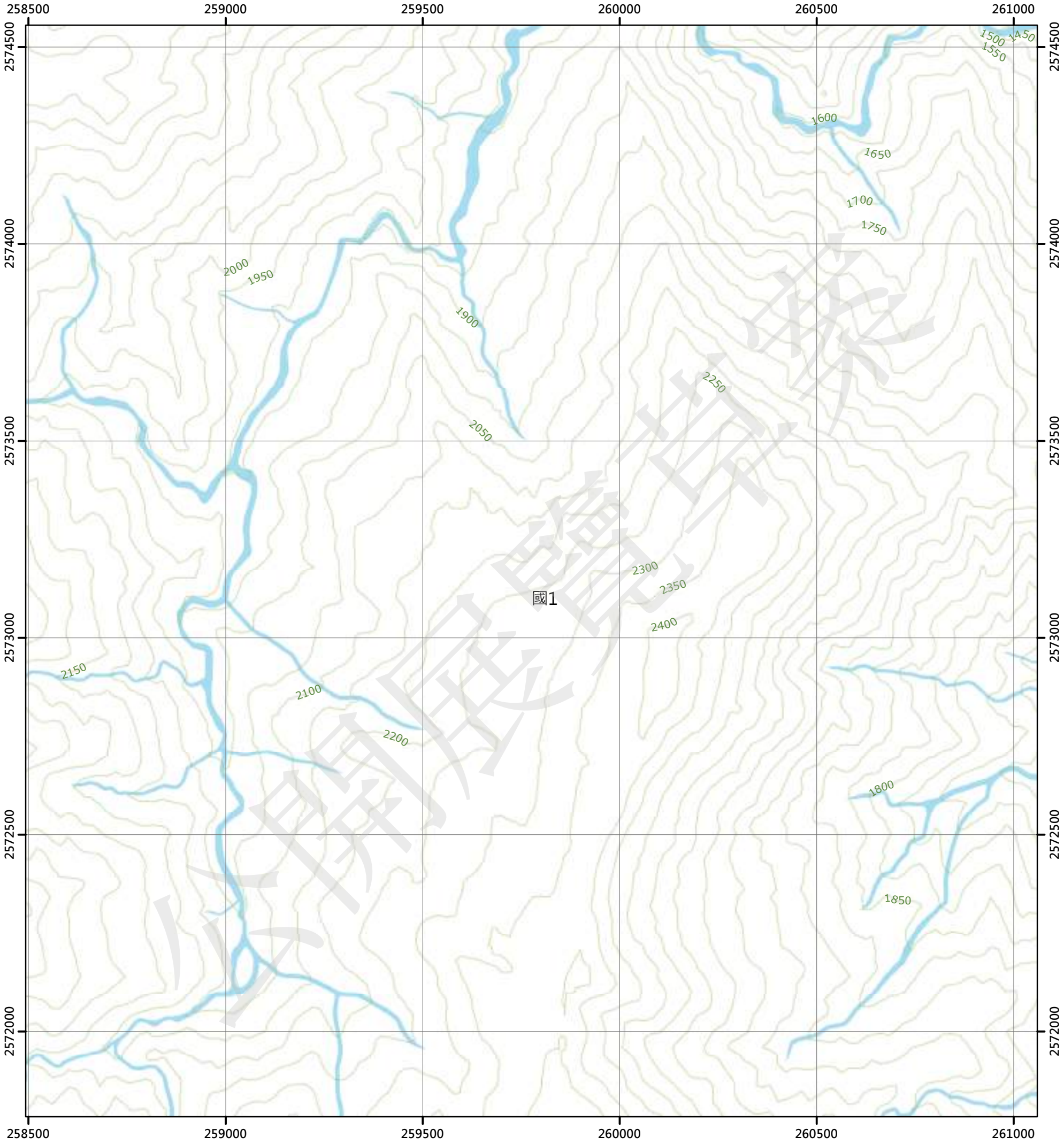

圖例

國土保育地區		海洋資源地區		農業發展地區		城鄉發展地區	
國1	第一類	海1-1	第一類之一	農1	第一類	城1	第一類
國2	第二類	海1-2	第一類之二	農2	第二類	城2-1	第二類之一
國3	第三類	海1-3	第一類之三	農3	第三類	城2-2	第二類之二
國4	第四類	海2	第二類	農4	第四類	城2-3	第二類之三
		海3	第三類	農4(原)	第四類	城3	第三類
				農5	第五類		

N

0 250 500 公尺

96194083 班喀西部(四) 第678頁	96194084 班喀西部(一) 第679頁	96194085 班喀(四) 第680頁
96194093 班喀西部(三) 第691頁	96194094 班喀西部(二) 第692頁	96194095 班喀(三) 第693頁
96193003 布拉克桑山(四) 第704頁	96193004 布拉克桑山(一) 第705頁	96193005 東舞樂山(四) 第706頁

花蓮縣
卓溪鄉

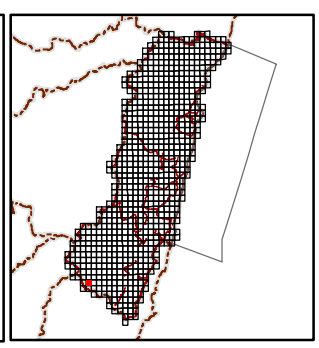

繪製日期：112年2月3日

班喀(三)

花蓮縣國土功能分區圖

96194095

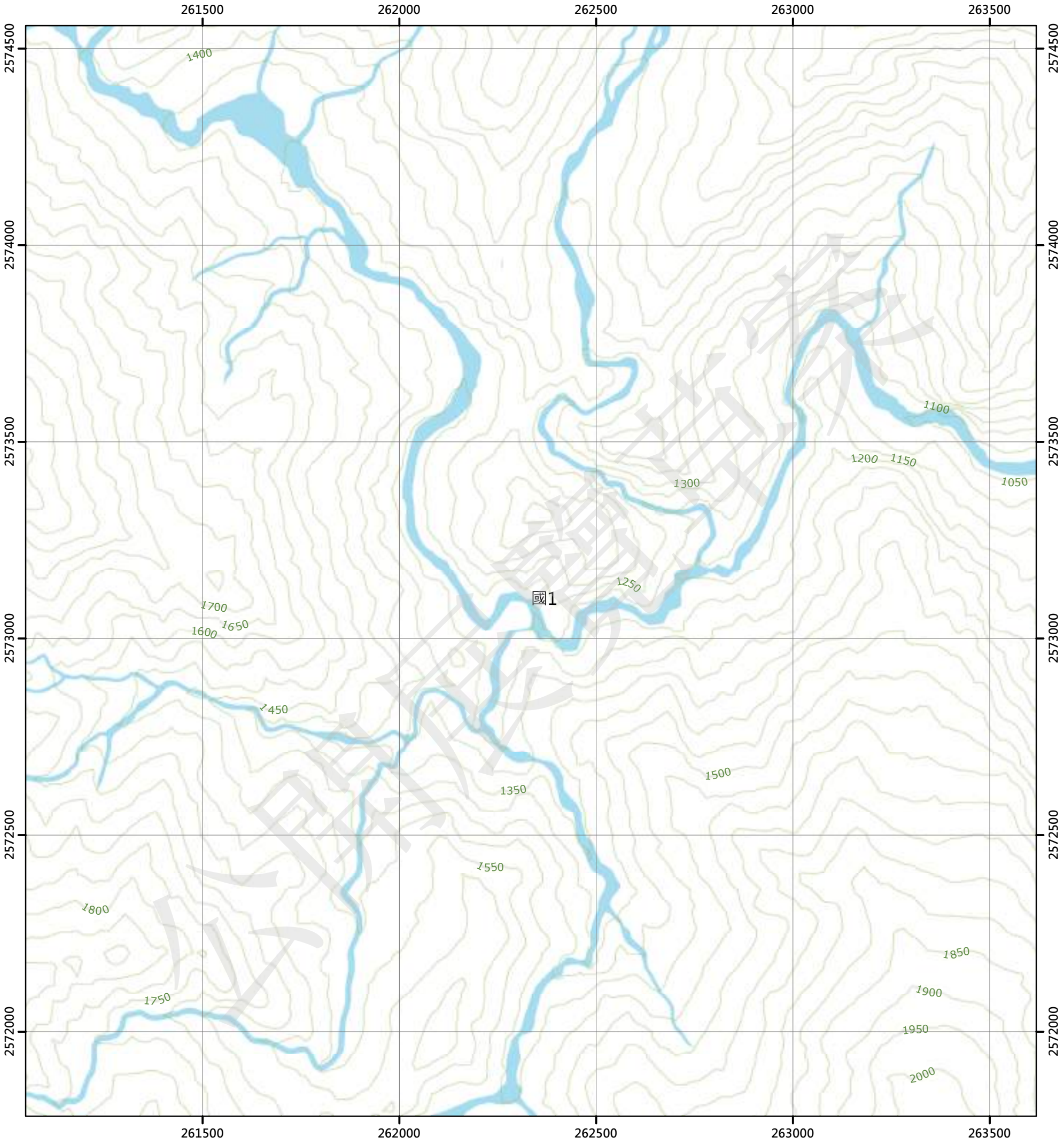

圖例

國土保育地區	海洋資源地區	農業發展地區	城鄉發展地區
國1 第一類	海1-1 第一類之一	農1 第一類	城1 第一類
國2 第二類	海1-2 第一類之二	農2 第二類	城2-1 第二類之一
國3 第三類	海1-3 第一類之三	農3 第三類	城2-2 第二類之二
國4 第四類	海2 第二類	農4 第四類	城2-3 第二類之三
	海3 第三類	農4(原) 第四類	城3 第三類
		農5 第五類	

N

0 250 500 公尺

96194084 班喀西部(一) 第679頁	96194085 班喀(四) 第680頁	96194086 班喀(一) 第681頁
96194094 班喀西部(二) 第692頁	96194095 班喀(三) 第693頁	96194096 班喀(二) 第694頁
96193004 布拉克桑山(一) 第705頁	96193005 東舞樂山(四) 第706頁	96193006 東舞樂山(一) 第707頁

花蓮縣
卓溪鄉

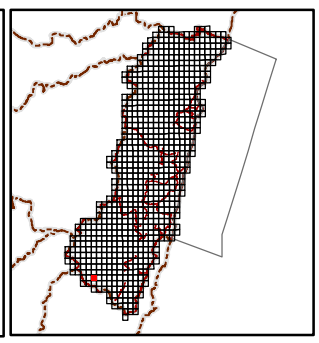

繪製日期：112年2月3日

班喀(二)

花蓮縣國土功能分區圖

96194096

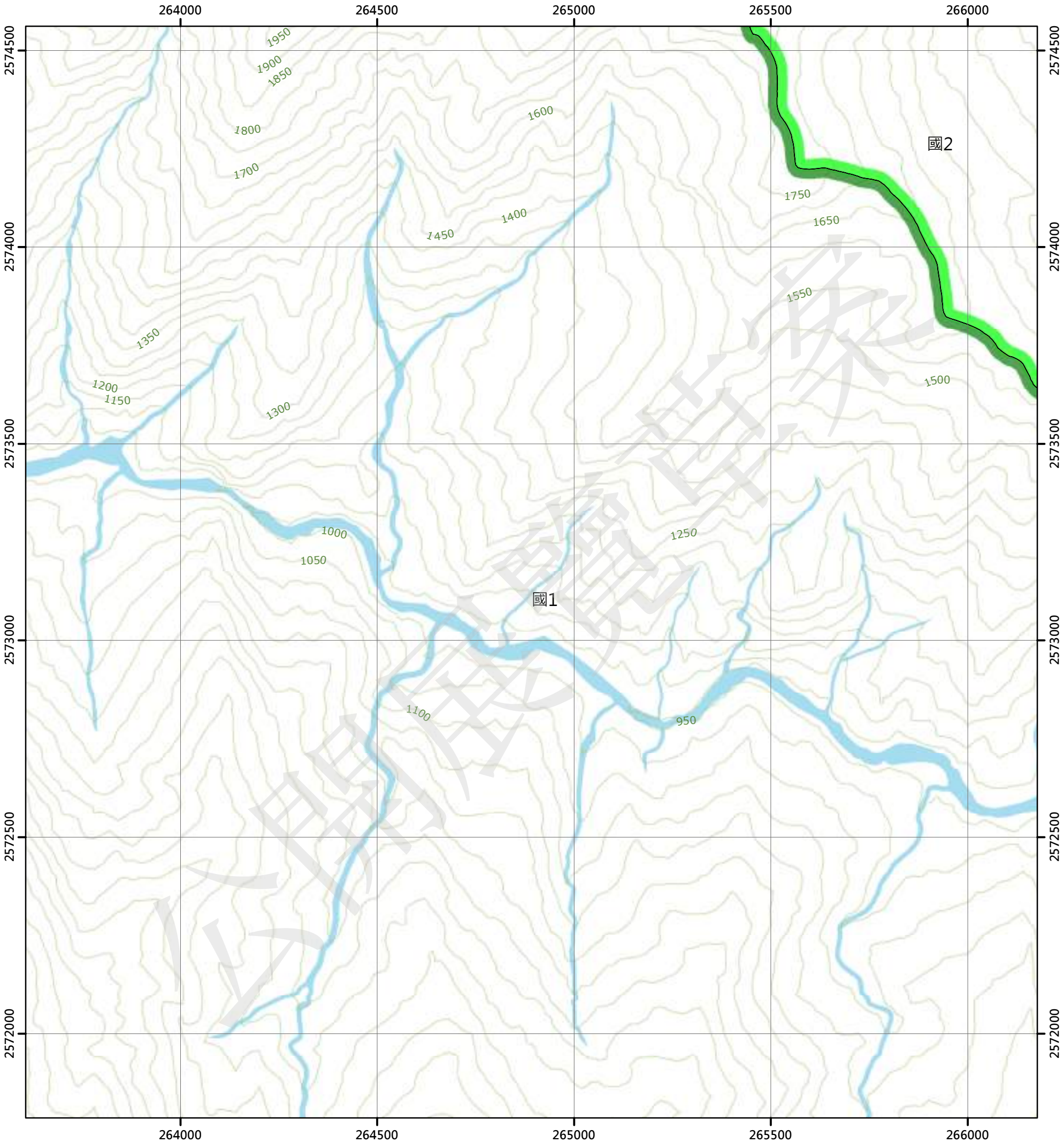

圖例

國土保育地區		海洋資源地區		農業發展地區		城鄉發展地區	
國1	第一類	海1-1	第一類之一	農1	第一類	城1	第一類
國2	第二類	海1-2	第一類之二	農2	第二類	城2-1	第二類之一
國3	第三類	海1-3	第一類之三	農3	第三類	城2-2	第二類之二
國4	第四類	海2	第二類	農4	第四類	城2-3	第二類之三
		海3	第三類	農4(原)	第四類	城3	第三類
				農5	第五類		

N

0 250 500 公尺

96194085 班喀(四) 第680頁	96194086 班喀(一) 第681頁	96194087 三興(四) 第682頁
96194095 班喀(三) 第693頁	96194096 班喀(二) 第694頁	96194097 三興(三) 第695頁
96193005 東舞樂山(四) 第706頁	96193006 東舞樂山(一) 第707頁	96193007 崙天山(四) 第708頁

花蓮縣
卓溪鄉

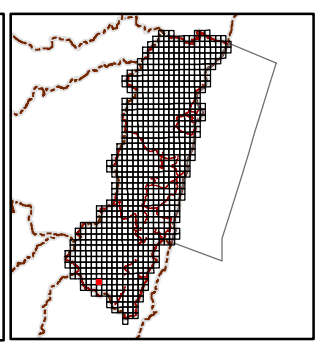

繪製日期：112年2月3日

三興(三)

花蓮縣國土功能分區圖

96194097

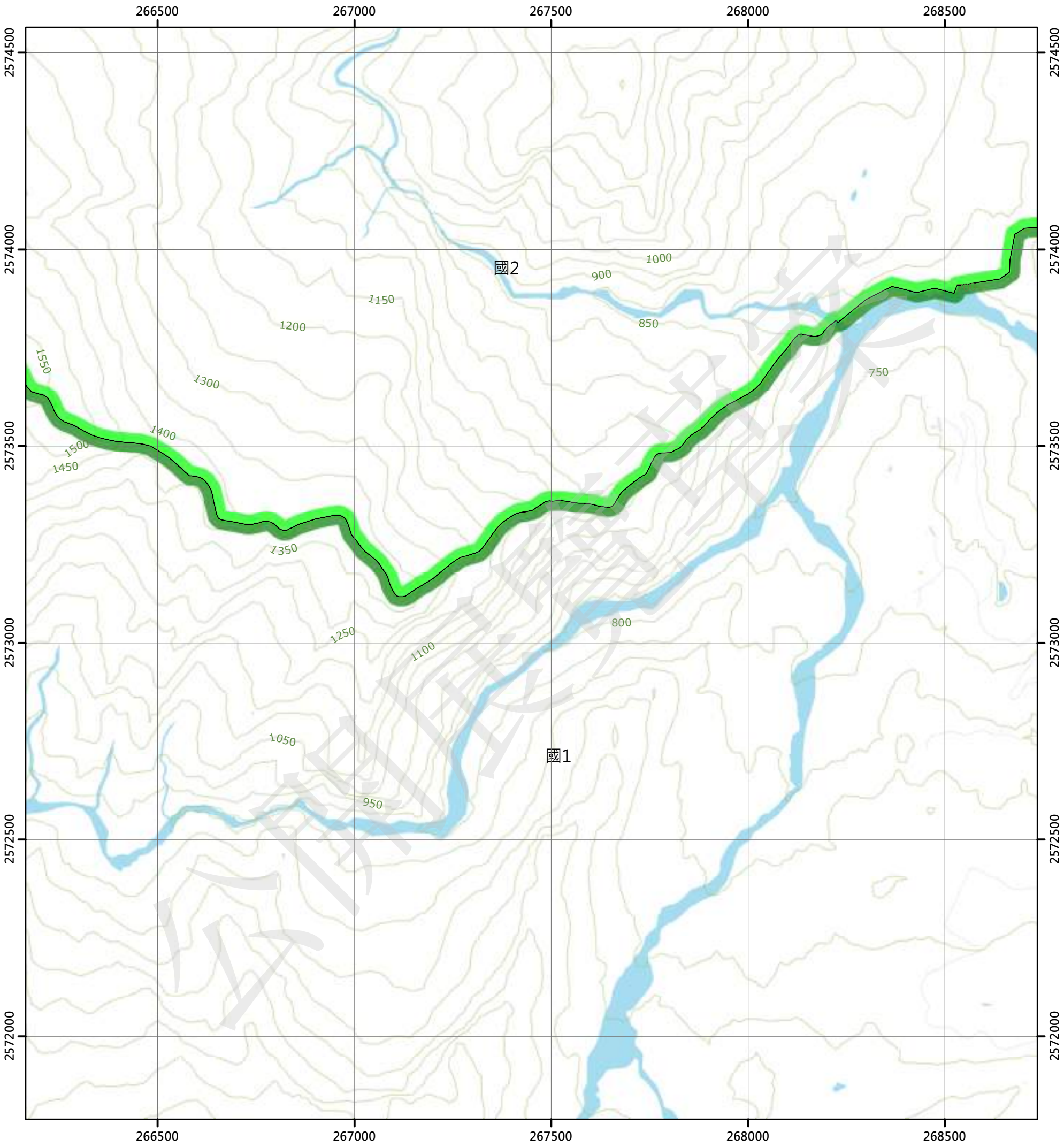

圖例

國土保育地區		海洋資源地區		農業發展地區		城鄉發展地區	
國1	第一類	海1-1	第一類之一	農1	第一類	城1	第一類
國2	第二類	海1-2	第一類之二	農2	第二類	城2-1	第二類之一
國3	第三類	海1-3	第一類之三	農3	第三類	城2-2	第二類之二
國4	第四類	海2	第二類	農4	第四類	城2-3	第二類之三
		海3	第三類	農4(原)	第四類	城3	第三類
				農5	第五類		

N

0 250 500 公尺

96194086 班喀(一) 第681頁	96194087 三興(四) 第682頁	96194088 三興(一) 第683頁
96194096 班喀(二) 第694頁	96194097 三興(三) 第695頁	96194098 三興(二) 第696頁
96193006 東舞樂山(一) 第707頁	96193007 崙天山(四) 第708頁	96193008 崙天山(一) 第709頁

花蓮縣
卓溪鄉

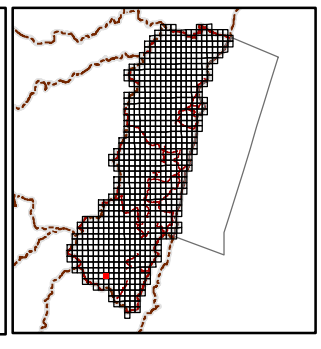

繪製日期：112年2月3日

三興(二)

花蓮縣國土功能分區圖

96194098

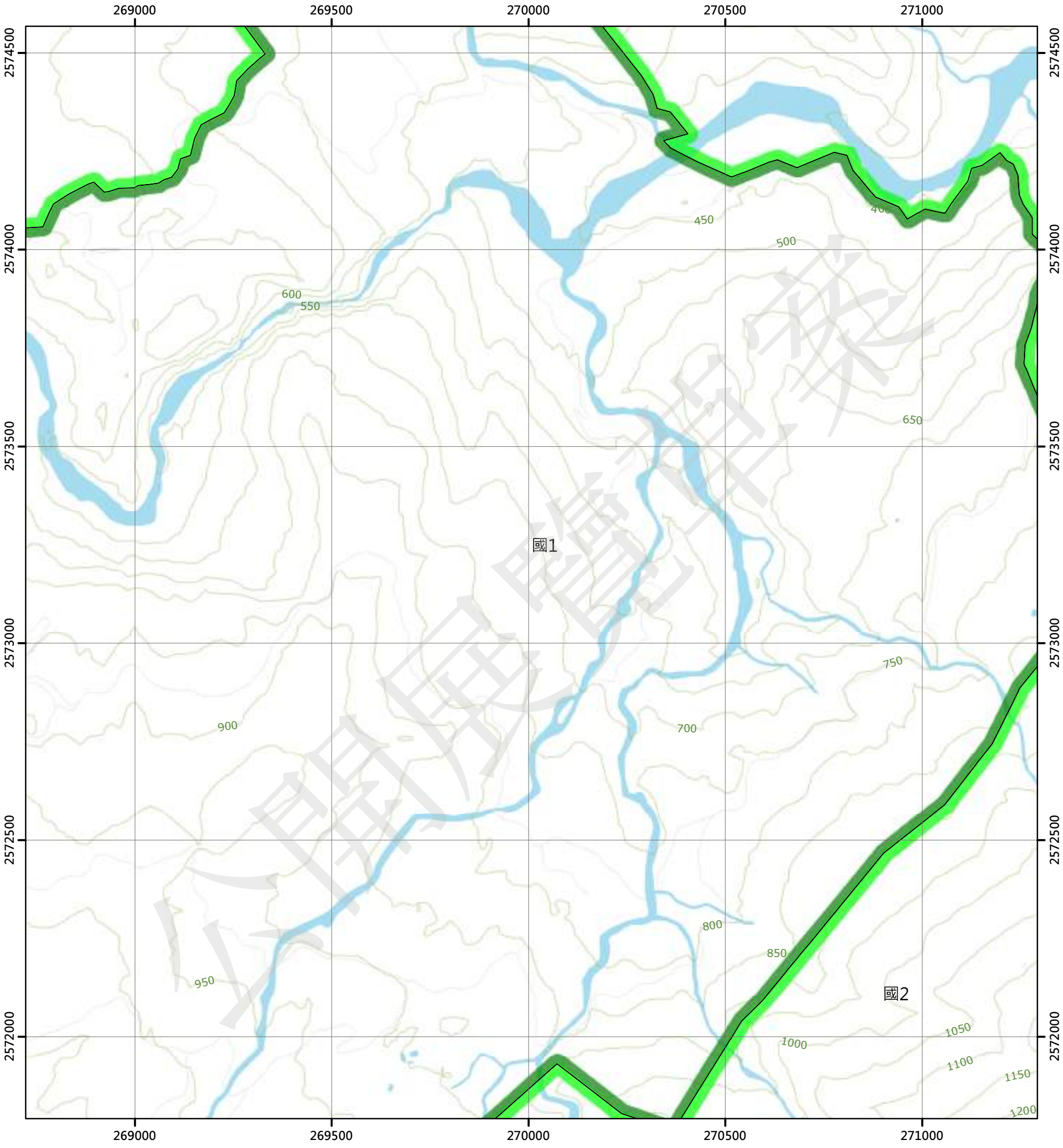

圖例

國土保育地區		海洋資源地區		農業發展地區		城鄉發展地區	
國1	第一類	海1-1	第一類之一	農1	第一類	城1	第一類
國2	第二類	海1-2	第一類之二	農2	第二類	城2-1	第二類之一
國3	第三類	海1-3	第一類之三	農3	第三類	城2-2	第二類之二
國4	第四類	海2	第二類	農4	第四類	城2-3	第二類之三
		海3	第三類	農4(原)	第四類	城3	第三類
				農5	第五類		

N

0 250 500 公尺

96194087 三興(四) 第682頁	96194088 三興(一) 第683頁	96194089 腦寮(四) 第684頁
96194097 三興(三) 第695頁	96194098 三興(二) 第696頁	96194099 腦寮(三) 第697頁
96193007 崙天山(四) 第708頁	96193008 崙天山(一) 第709頁	96193009 明里(四) 第710頁

花蓮縣
卓溪鄉

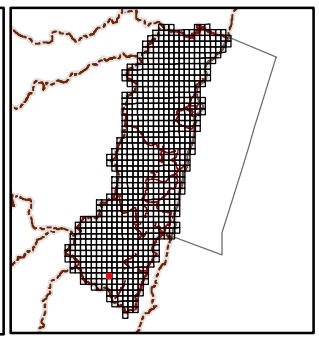

繪製日期：112年2月3日

腦寮(三)

花蓮縣國土功能分區圖

96194099

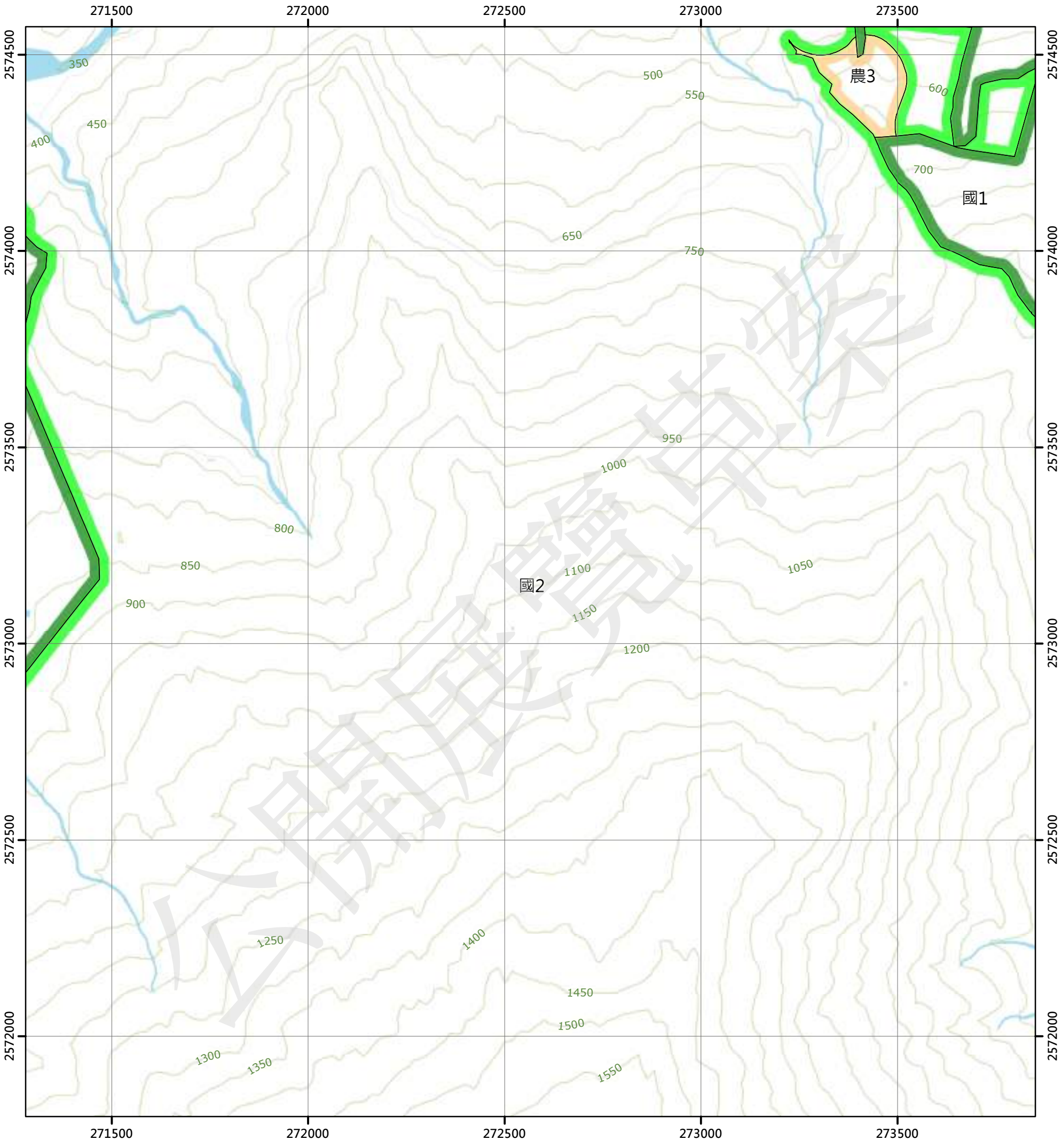

圖例

國土保育地區		海洋資源地區		農業發展地區		城鄉發展地區	
國1	第一類	海1-1	第一類之一	農1	第一類	城1	第一類
國2	第二類	海1-2	第一類之二	農2	第二類	城2-1	第二類之一
國3	第三類	海1-3	第一類之三	農3	第三類	城2-2	第二類之二
國4	第四類	海2	第二類	農4	第四類	城2-3	第二類之三
		海3	第三類	農4(原)	第四類	城3	第三類
				農5	第五類		

N

0 250 500 公尺

96194088 三興(一) 第683頁	96194089 腦寮(四) 第684頁	96194090 腦寮(一) 第685頁
96194098 三興(二) 第696頁	96194099 腦寮(三) 第697頁	96194100 腦寮(二) 第698頁
96193008 崙天山(一) 第709頁	96193009 明里(四) 第710頁	96193010 明里(一) 第711頁

花蓮縣
卓溪鄉

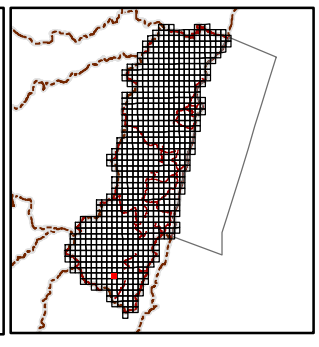

繪製日期：112年2月3日

腦寮(二)

花蓮縣國土功能分區圖

96194100

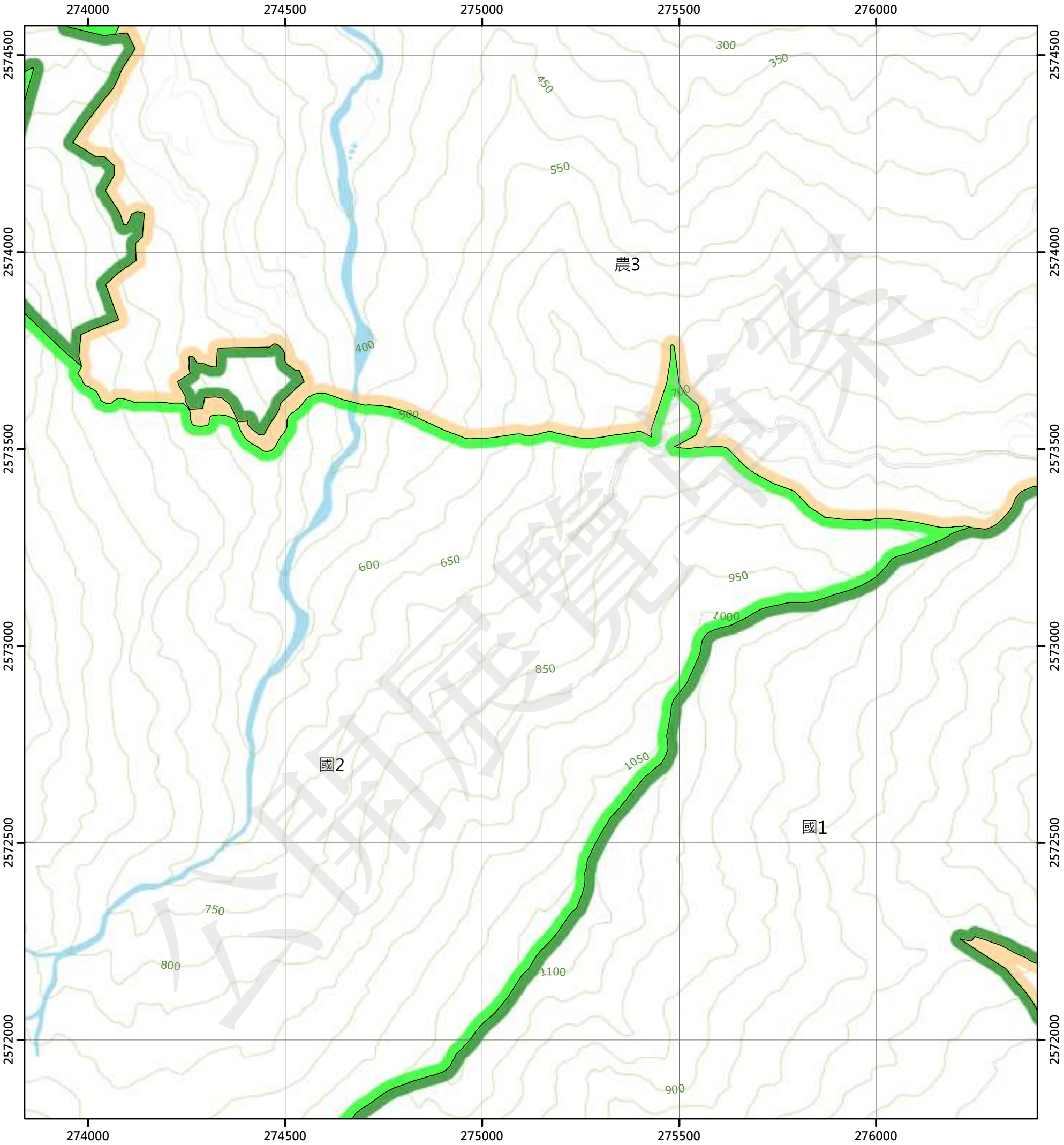

圖例

國土保育地區		海洋資源地區		農業發展地區		城鄉發展地區	
國1	第一類	海1-1	第一類之一	農1	第一類	城1	第一類
國2	第二類	海1-2	第一類之二	農2	第二類	城2-1	第二類之一
國3	第三類	海1-3	第一類之三	農3	第三類	城2-2	第二類之二
國4	第四類	海2	第二類	農4	第四類	城2-3	第二類之三
		海3	第三類	農4(原)	第四類	城3	第三類
				農5	第五類		

N

0 250 500 公尺

96194089 腦寮(四) 第684頁	96194090 腦寮(一) 第685頁	96191081 卓樂 第686頁
96194099 腦寮(三) 第697頁	96194100 腦寮(二) 第698頁	96191091 白端 第699頁
96193009 明里(四) 第710頁	96193010 明里(一) 第711頁	96192001 古楓 第712頁

花蓮縣
卓溪鄉

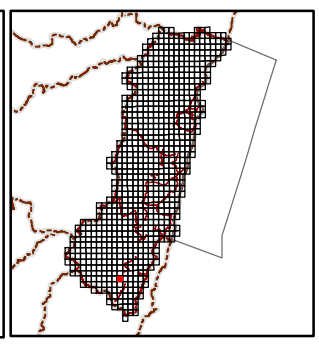

繪製日期：112年2月3日

白端

花蓮縣國土功能分區圖

96191091

276500 277000 277500 278000 278500

2574500 2574000 2573500 2573000 2572500 2572000

450 300 350 250 700 750 650 600 550 500 400 200

農花卓016 農3 農花卓205 農1 國1 花75 農4(原) 農花卓203 農花卓204 城3 農2

圖例

國土保育地區		海洋資源地區		農業發展地區		城鄉發展地區	
國1	第一類	海1-1	第一類之一	農1	第一類	城1	第一類
國2	第二類	海1-2	第一類之二	農2	第二類	城2-1	第二類之一
國3	第三類	海1-3	第一類之三	農3	第三類	城2-2	第二類之二
國4	第四類	海2	第二類	農4	第四類	城2-3	第二類之三
		海3	第三類	農4(原)	第四類	城3	第三類
				農5	第五類		

N

0 250 500 公尺

96194090 腦寮(一) 第685頁	96191081 卓樂 第686頁	96191082 長良 第687頁
96194100 腦寮(二) 第698頁	96191091 白端 第699頁	96191092 東里 第700頁
96193010 明里(一) 第711頁	96192001 古楓 第712頁	96192002 馬加 第713頁

花蓮縣 卓溪鄉

花蓮縣 富里鄉

繪製日期：112年2月3日

東里

花蓮縣國土功能分區圖

96191092

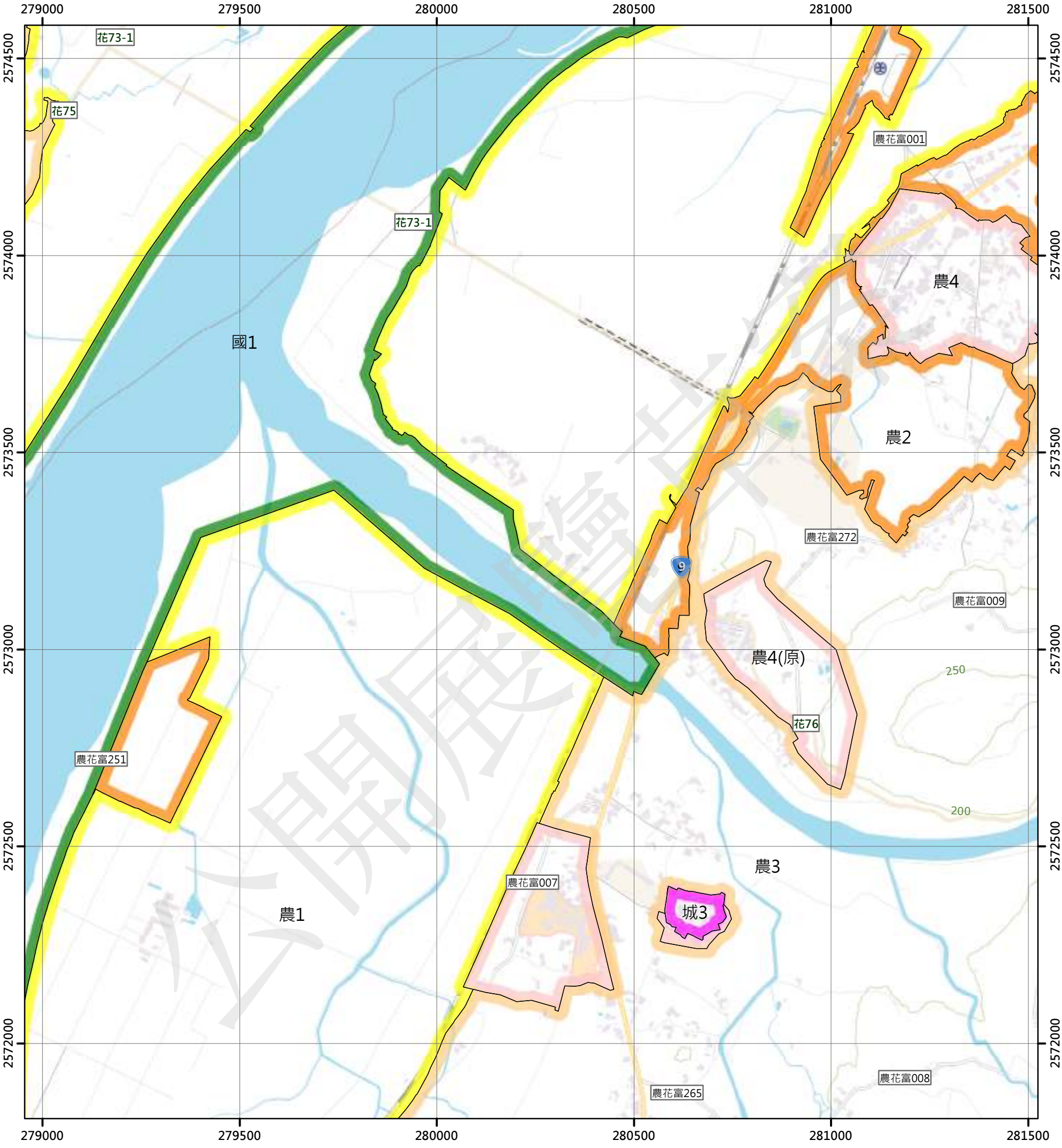

圖例

國土保育地區		海洋資源地區		農業發展地區		城鄉發展地區	
國1	第一類	海1-1	第一類之一	農1	第一類	城1	第一類
國2	第二類	海1-2	第一類之二	農2	第二類	城2-1	第二類之一
國3	第三類	海1-3	第一類之三	農3	第三類	城2-2	第二類之二
國4	第四類	海2	第二類	農4	第四類	城2-3	第二類之三
		海3	第三類	農4(原)	第四類	城3	第三類
				農5	第五類		

N

0 250 500 公尺

96191081 卓樂 第686頁	96191082 長良 第687頁	96191083 吳江 第688頁
96191091 白端 第699頁	96191092 東里 第700頁	96191093 後莊 第701頁
96192001 古楓 第712頁	96192002 馬加 第713頁	96192003 萬人山 第714頁

花蓮縣
玉里鎮

花蓮縣
富里鄉

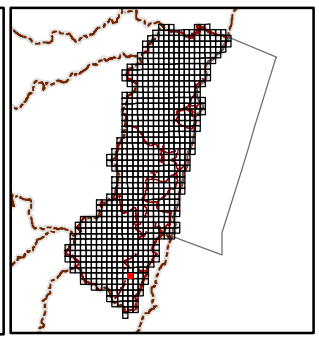

繪製日期：112年2月3日

後莊

花蓮縣國土功能分區圖

96191093

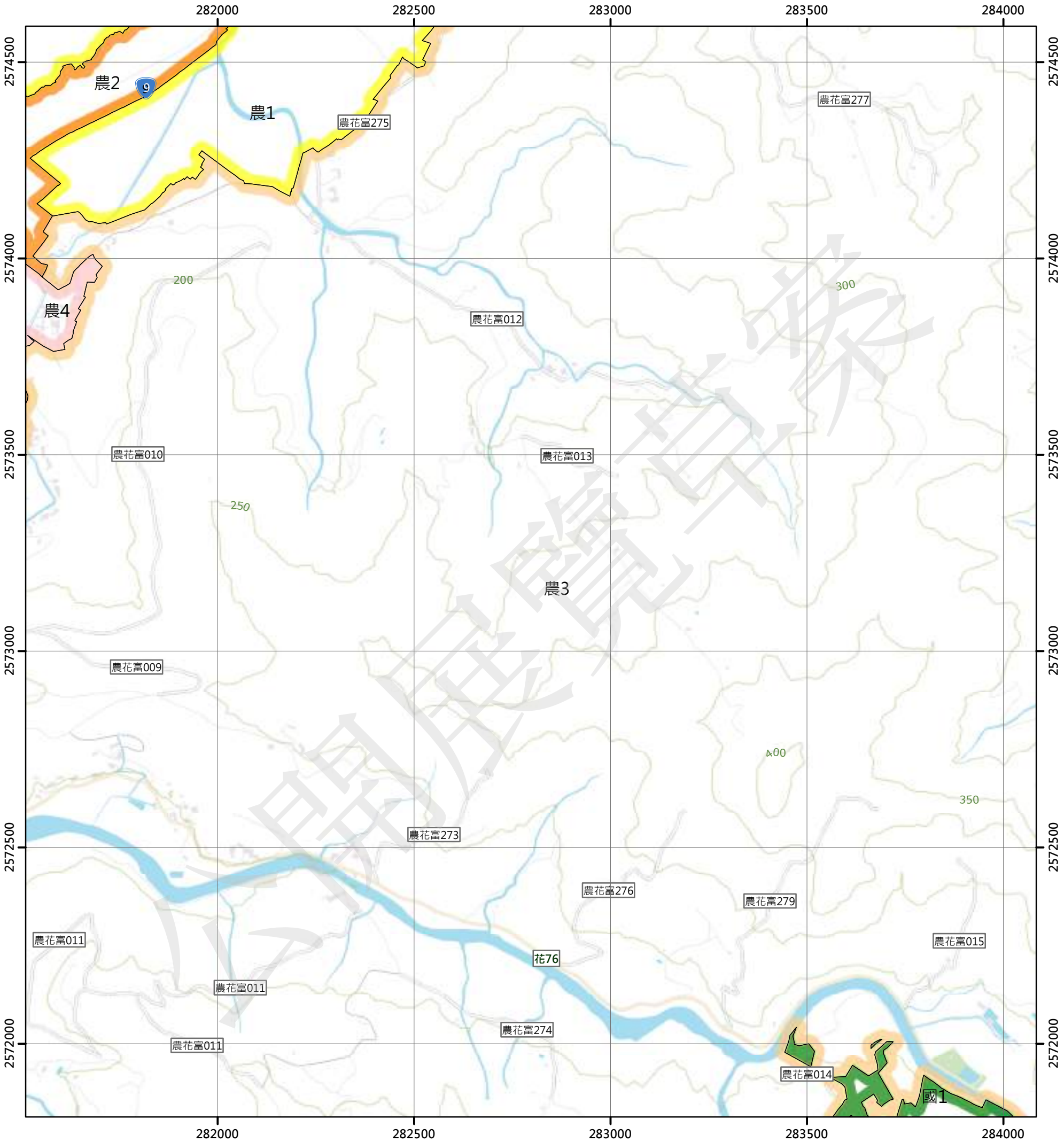

圖例

國土保育地區		海洋資源地區		農業發展地區		城鄉發展地區	
國1	第一類	海1-1	第一類之一	農1	第一類	城1	第一類
國2	第二類	海1-2	第一類之二	農2	第二類	城2-1	第二類之一
國3	第三類	海1-3	第一類之三	農3	第三類	城2-2	第二類之二
國4	第四類	海2	第二類	農4	第四類	城2-3	第二類之三
		海3	第三類	農4(原)	第四類	城3	第三類
				農5	第五類		

N

0 250 500 公尺

96191082 長良 第687頁	96191083 吳江 第688頁	96191084 安通 第689頁
96191092 東里 第700頁	96191093 後莊 第701頁	96191094 安通示範農場 第702頁
96192002 馬加 第713頁	96192003 萬人山 第714頁	96192004 雙溪仔 第715頁

花蓮縣
富里鄉

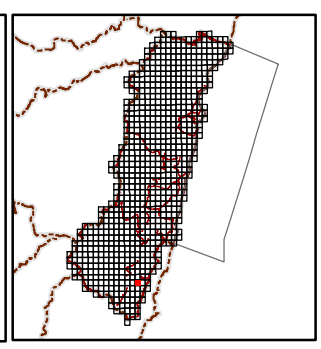

繪製日期：112年2月3日

安通示範農場

花蓮縣國土功能分區圖

96191094

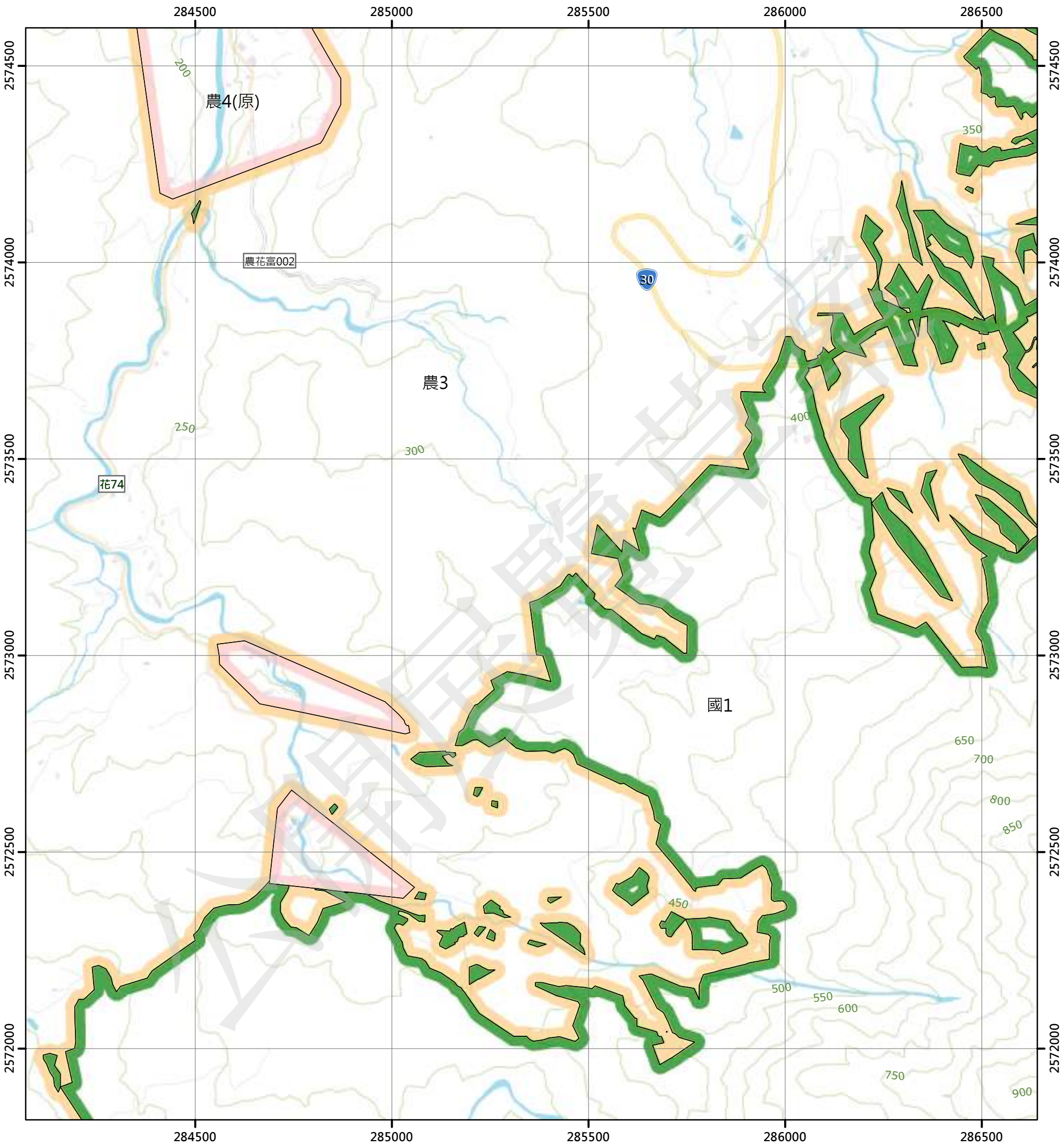

圖例

國土保育地區	海洋資源地區	農業發展地區	城鄉發展地區
國1 第一類	海1-1 第一類之一	農1 第一類	城1 第一類
國2 第二類	海1-2 第一類之二	農2 第二類	城2-1 第二類之一
國3 第三類	海1-3 第一類之三	農3 第三類	城2-2 第二類之二
國4 第四類	海2 第二類	農4 第四類	城2-3 第二類之三
	海3 第三類	農4(原) 第四類	城3 第三類
		農5 第五類	

N

0 250 500 公尺

96191083 吳江 第688頁	96191084 安通 第689頁	96191085 烏帽子山 第690頁
96191093 後莊 第701頁	96191094 安通示範農場 第702頁	96191095 安通越山 第703頁
96192003 萬人山 第714頁	96192004 雙溪仔 第715頁	96192005 大莊越 第716頁

花蓮縣
富里鄉

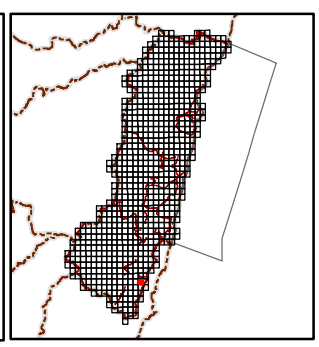

繪製日期：112年2月3日

安通越山

花蓮縣國土功能分區圖

96191095

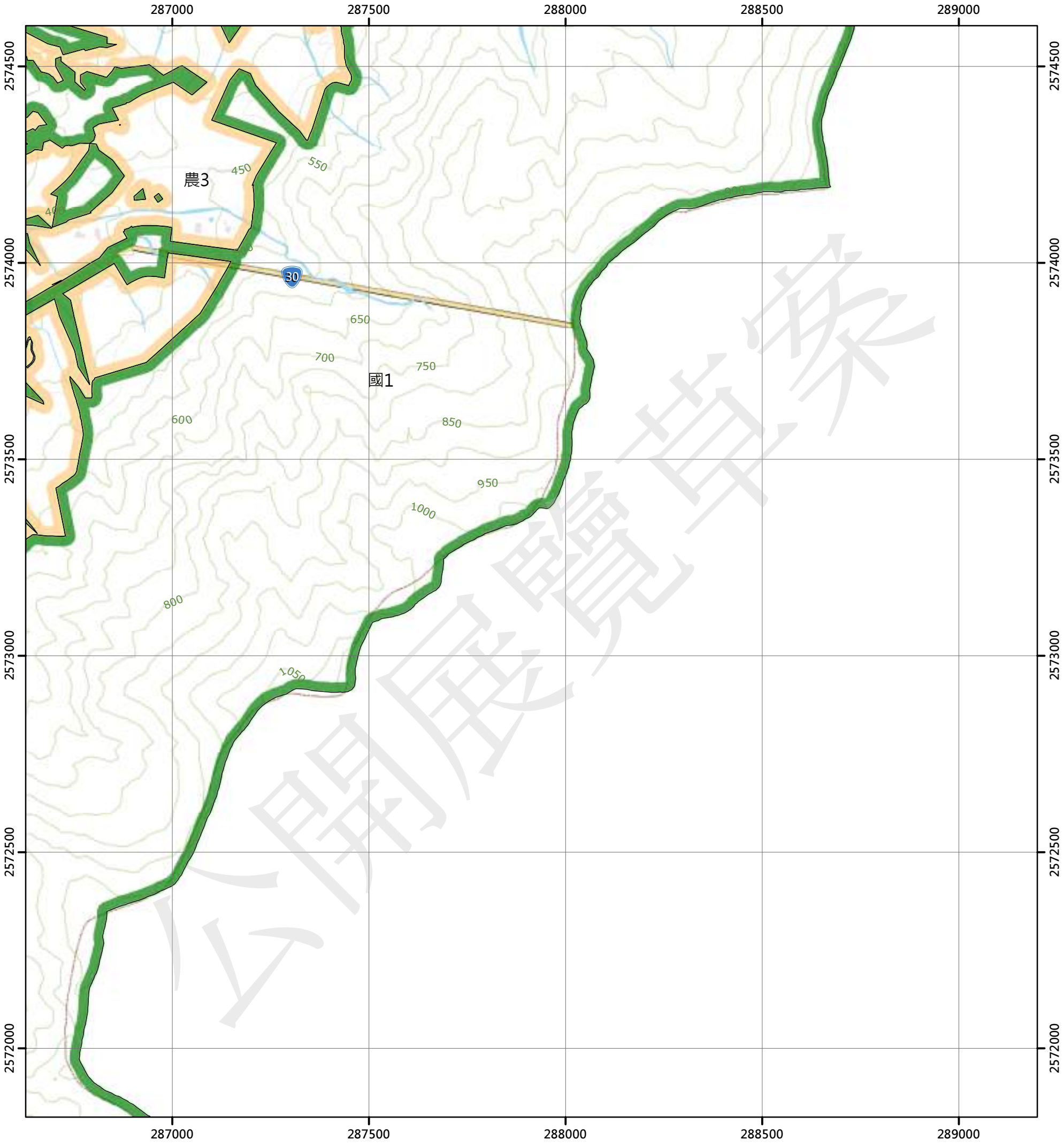

圖例

國土保育地區		海洋資源地區		農業發展地區		城鄉發展地區	
國1	第一類	海1-1	第一類之一	農1	第一類	城1	第一類
國2	第二類	海1-2	第一類之二	農2	第二類	城2-1	第二類之一
國3	第三類	海1-3	第一類之三	農3	第三類	城2-2	第二類之二
國4	第四類	海2	第二類	農4	第四類	城2-3	第二類之三
		海3	第三類	農4(原)	第四類	城3	第三類
				農5	第五類		

N

0 250 500 公尺

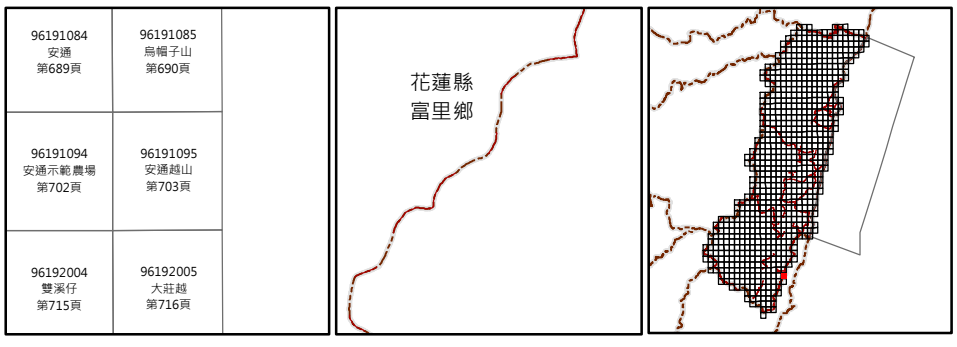

繪製日期：112年2月3日

布拉克桑山(四)

花蓮縣國土功能分區圖

96193003

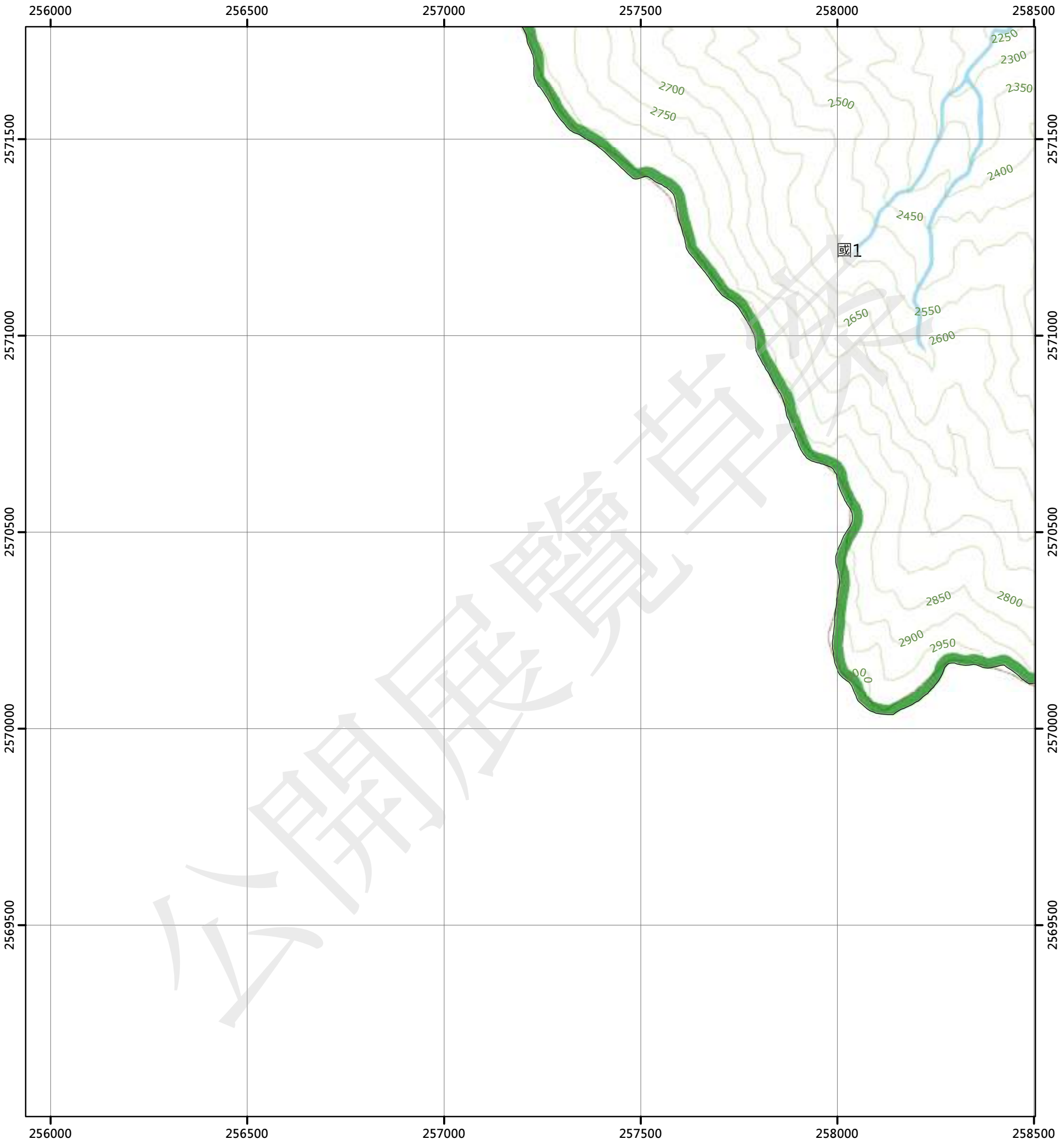

圖例

國土保育地區		海洋資源地區		農業發展地區		城鄉發展地區	
國1	第一類	海1-1	第一類之一	農1	第一類	城1	第一類
國2	第二類	海1-2	第一類之二	農2	第二類	城2-1	第二類之一
國3	第三類	海1-3	第一類之三	農3	第三類	城2-2	第二類之二
國4	第四類	海2	第二類	農4	第四類	城2-3	第二類之三
		海3	第三類	農4(原)	第四類	城3	第三類
				農5	第五類		

N

0 250 500 公尺

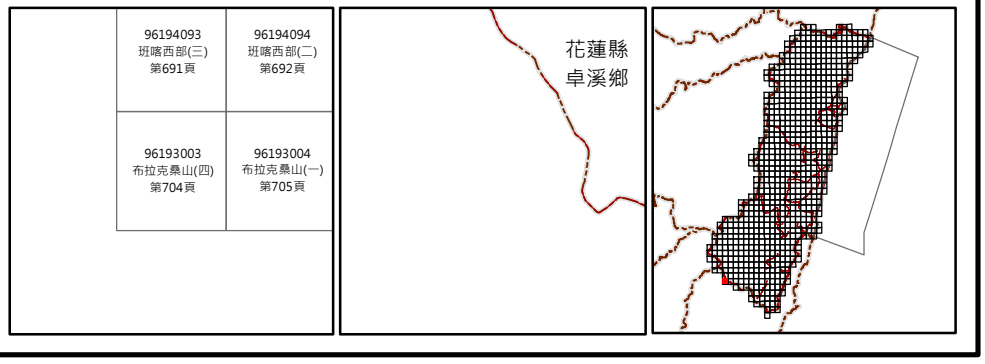

繪製日期：112年2月3日

布拉克桑山(一)

花蓮縣國土功能分區圖

96193004

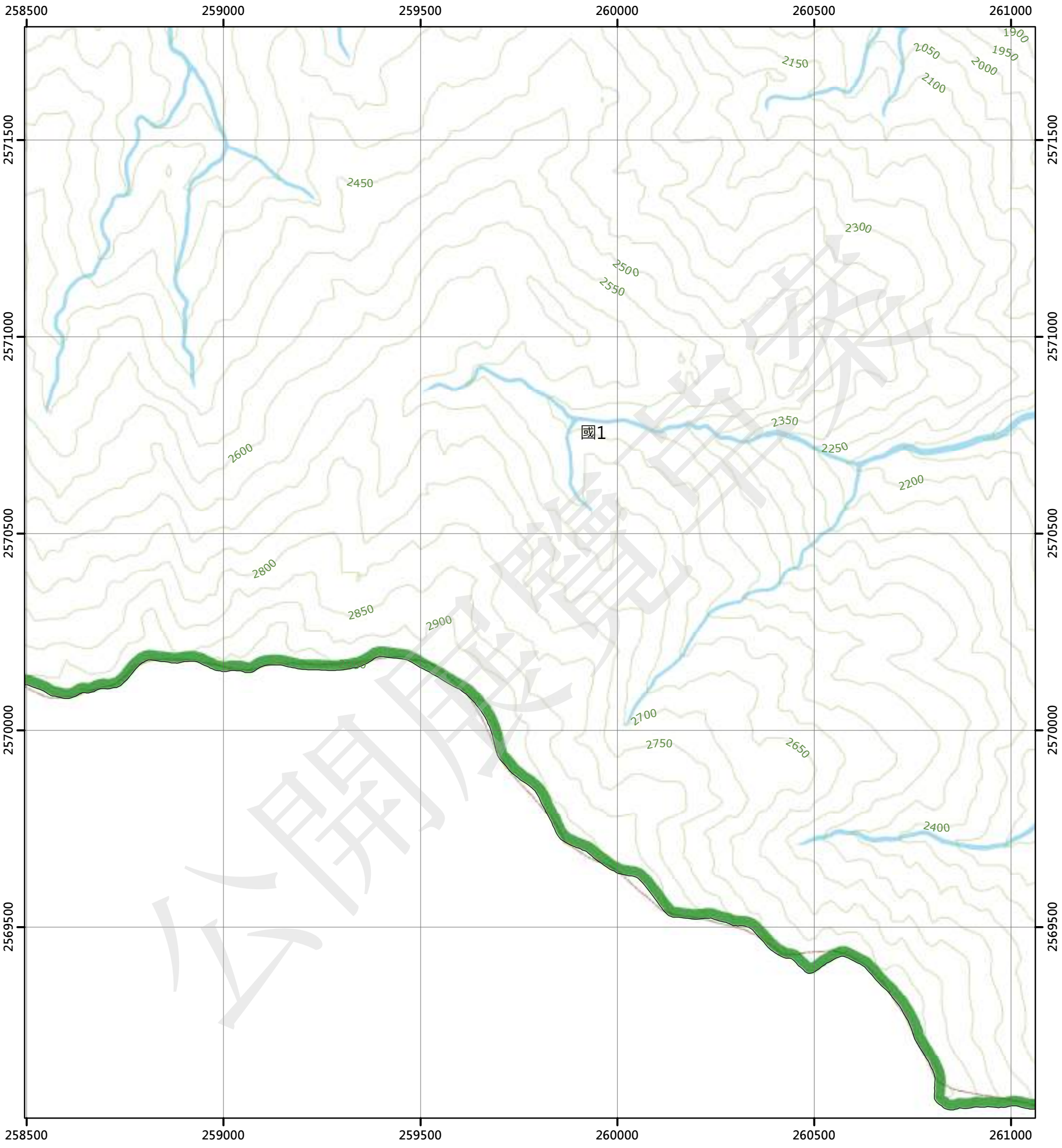

圖例

國土保育地區	海洋資源地區	農業發展地區	城鄉發展地區
國1 第一類	海1-1 第一類之一	農1 第一類	城1 第一類
國2 第二類	海1-2 第一類之二	農2 第二類	城2-1 第二類之一
國3 第三類	海1-3 第一類之三	農3 第三類	城2-2 第二類之二
國4 第四類	海2 第二類	農4 第四類	城2-3 第二類之三
	海3 第三類	農4(原) 第四類	城3 第三類
		農5 第五類	

N

0 250 500 公尺

96194093 班喀西部(三) 第691頁	96194094 班喀西部(二) 第692頁	96194095 班喀(三) 第693頁
96193003 布拉克桑山(四) 第704頁	96193004 布拉克桑山(一) 第705頁	96193005 東舞樂山(四) 第706頁
		96193015 東舞樂山(三) 第717頁

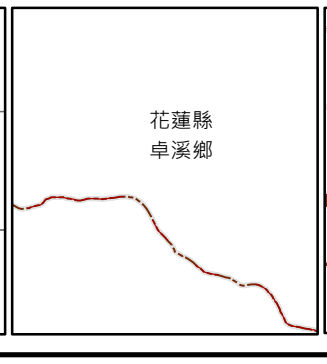

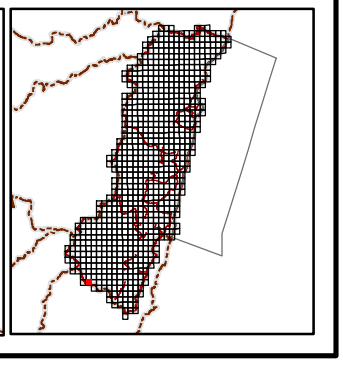

繪製日期：112年2月3日

東舞樂山(四)

花蓮縣國土功能分區圖

96193005

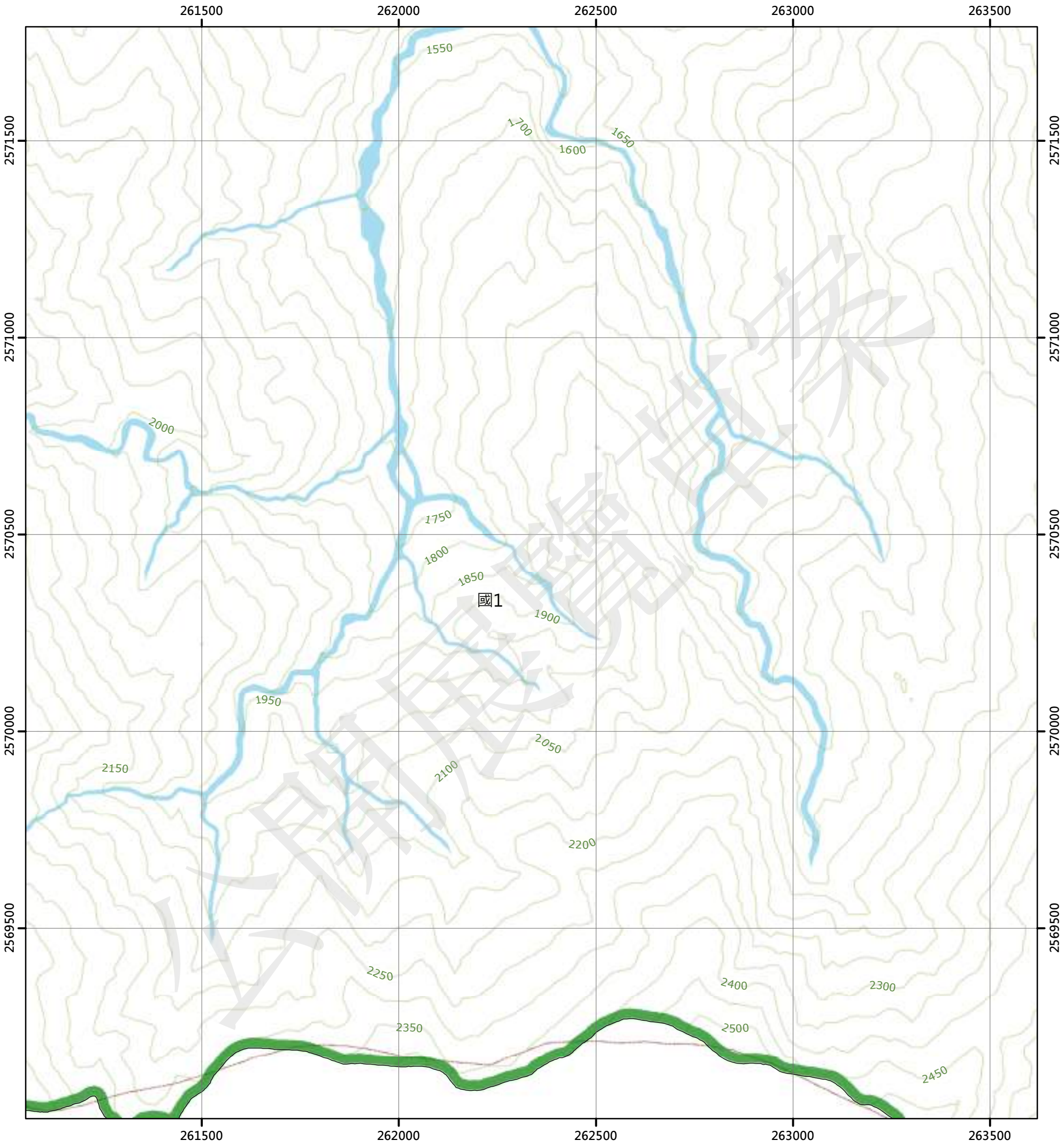

圖例

國土保育地區		海洋資源地區		農業發展地區		城鄉發展地區	
國1	第一類	海1-1	第一類之一	農1	第一類	城1	第一類
國2	第二類	海1-2	第一類之二	農2	第二類	城2-1	第二類之一
國3	第三類	海1-3	第一類之三	農3	第三類	城2-2	第二類之二
國4	第四類	海2	第二類	農4	第四類	城2-3	第二類之三
		海3	第三類	農4(原)	第四類	城3	第三類
				農5	第五類		

N

0 250 500 公尺

96194094 班喀西部(二) 第692頁	96194095 班喀(三) 第693頁	96194096 班喀(二) 第694頁
96193004 布拉克桑山(一) 第705頁	96193005 東舞樂山(四) 第706頁	96193006 東舞樂山(一) 第707頁
	96193015 東舞樂山(三) 第717頁	96193016 東舞樂山(二) 第718頁

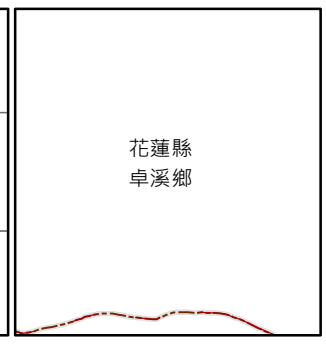

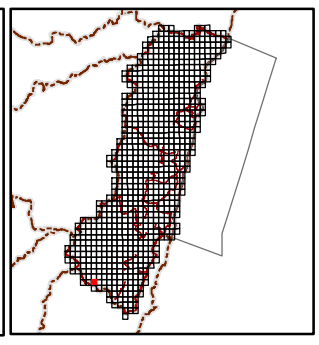

繪製日期：112年2月3日

東舞樂山(一)

花蓮縣國土功能分區圖

96193006

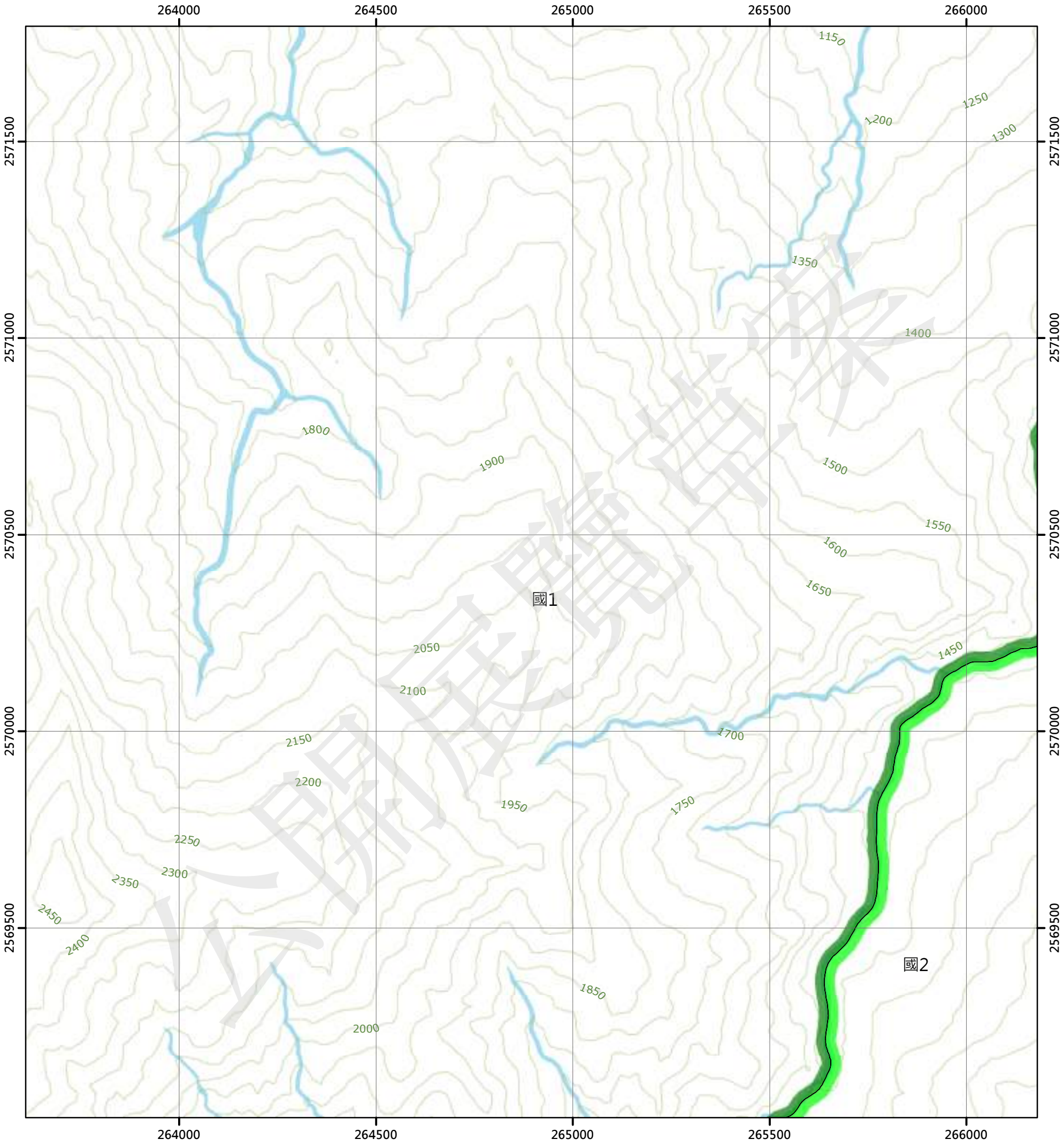

圖例

國土保育地區		海洋資源地區		農業發展地區		城鄉發展地區	
國1	第一類	海1-1	第一類之一	農1	第一類	城1	第一類
國2	第二類	海1-2	第一類之二	農2	第二類	城2-1	第二類之一
國3	第三類	海1-3	第一類之三	農3	第三類	城2-2	第二類之二
國4	第四類	海2	第二類	農4	第四類	城2-3	第二類之三
		海3	第三類	農4(原)	第四類	城3	第三類
				農5	第五類		

N

0 250 500 公尺

96194095 班喀(三) 第693頁	96194096 班喀(二) 第694頁	96194097 三興(三) 第695頁
96193005 東舞樂山(四) 第706頁	96193006 東舞樂山(一) 第707頁	96193007 崙天山(四) 第708頁
96193015 東舞樂山(三) 第717頁	96193016 東舞樂山(二) 第718頁	96193017 崙天山(三) 第719頁

花蓮縣
卓溪鄉

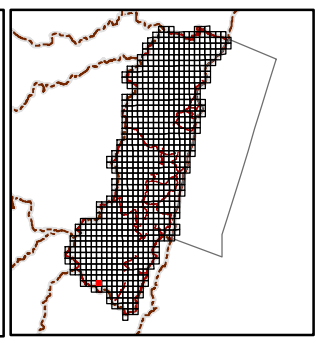

繪製日期：112年2月3日

崙天山(四)

花蓮縣國土功能分區圖

96193007

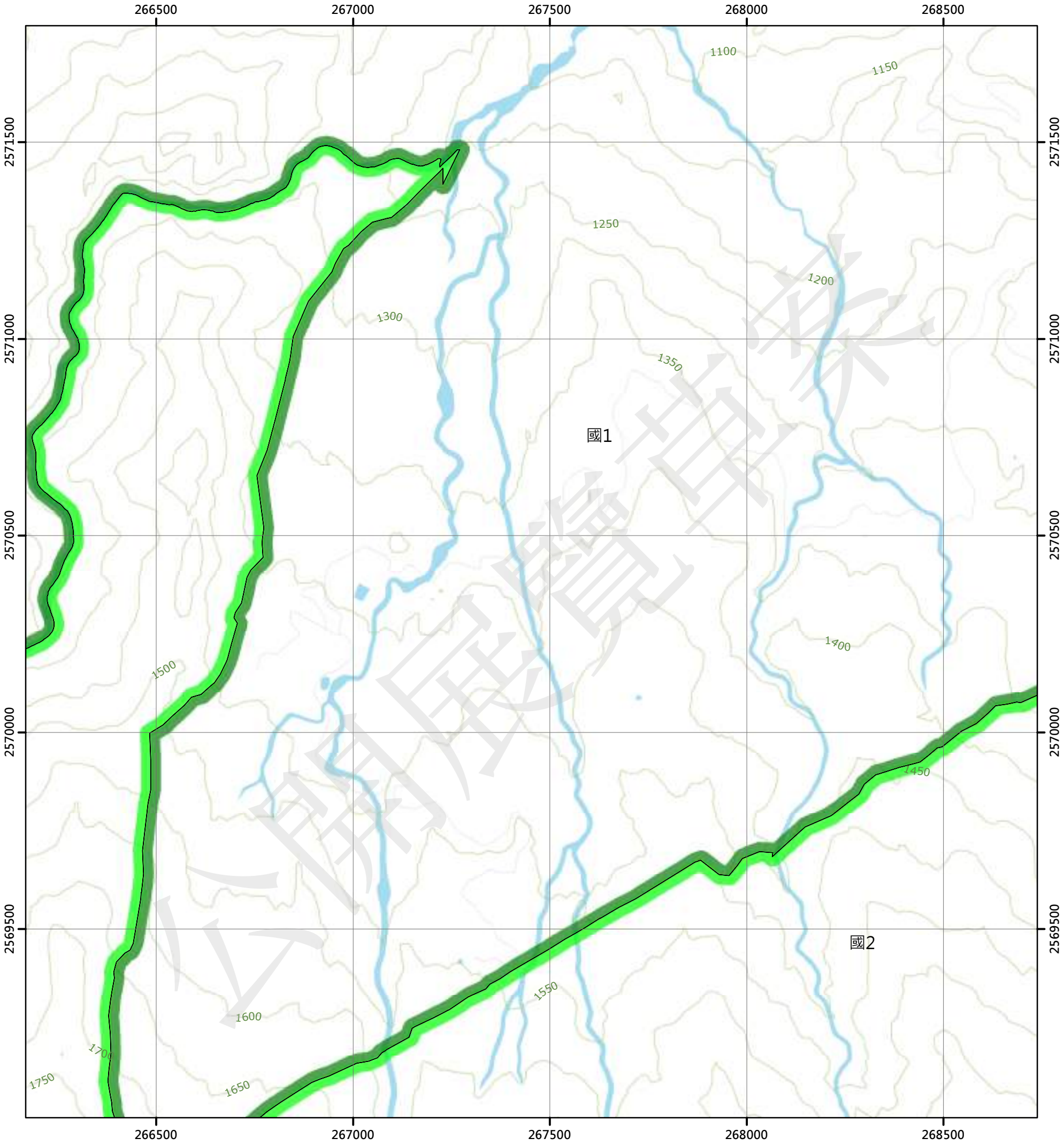

圖例

國土保育地區		海洋資源地區		農業發展地區		城鄉發展地區	
國1	第一類	海1-1	第一類之一	農1	第一類	城1	第一類
國2	第二類	海1-2	第一類之二	農2	第二類	城2-1	第二類之一
國3	第三類	海1-3	第一類之三	農3	第三類	城2-2	第二類之二
國4	第四類	海2	第二類	農4	第四類	城2-3	第二類之三
		海3	第三類	農4(原)	第四類	城3	第三類
				農5	第五類		

N

0 250 500 公尺

96194096 班喀(二) 第694頁	96194097 三興(三) 第695頁	96194098 三興(二) 第696頁
96193006 東舞樂山(一) 第707頁	96193007 崙天山(四) 第708頁	96193008 崙天山(一) 第709頁
96193016 東舞樂山(二) 第718頁	96193017 崙天山(三) 第719頁	96193018 崙天山(二) 第720頁

花蓮縣
卓溪鄉

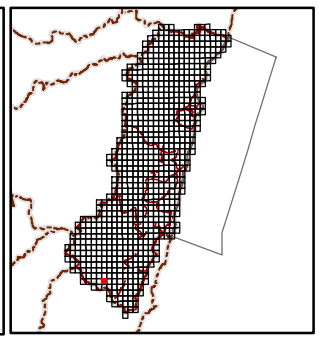

繪製日期：112年2月3日

崙天山(一)

花蓮縣國土功能分區圖

96193008

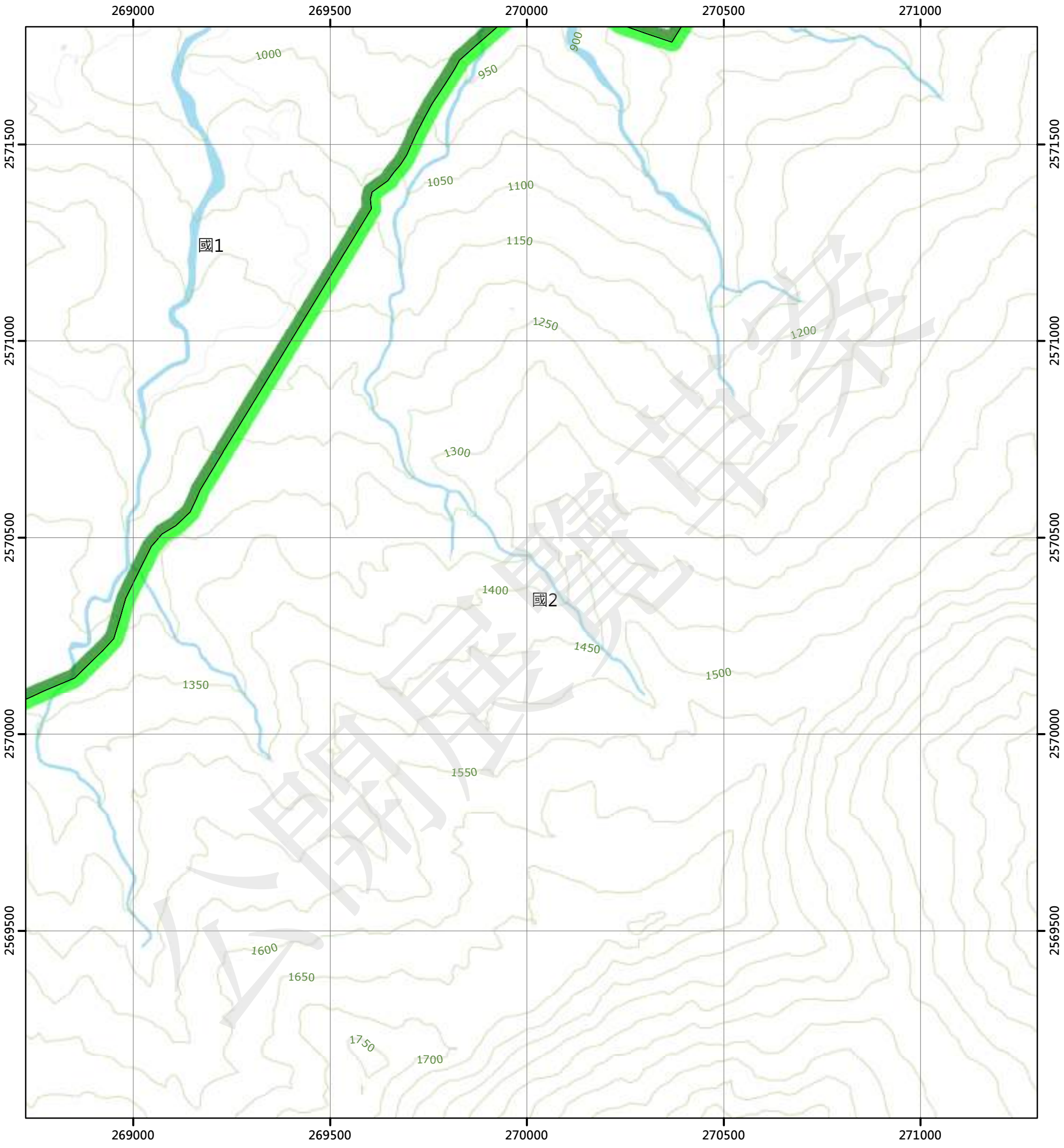

圖例

國土保育地區		海洋資源地區		農業發展地區		城鄉發展地區	
國1	第一類	海1-1	第一類之一	農1	第一類	城1	第一類
國2	第二類	海1-2	第一類之二	農2	第二類	城2-1	第二類之一
國3	第三類	海1-3	第一類之三	農3	第三類	城2-2	第二類之二
國4	第四類	海2	第二類	農4	第四類	城2-3	第二類之三
		海3	第三類	農4(原)	第四類	城3	第三類
				農5	第五類		

N

0 250 500 公尺

96194097 三興(三) 第695頁	96194098 三興(二) 第696頁	96194099 腦寮(三) 第697頁
96193007 崙天山(四) 第708頁	96193008 崙天山(一) 第709頁	96193009 明里(四) 第710頁
96193017 崙天山(三) 第719頁	96193018 崙天山(二) 第720頁	96193019 明里(三) 第721頁

花蓮縣
卓溪鄉

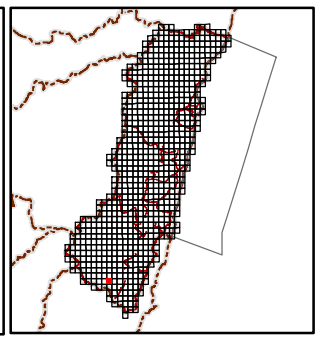

繪製日期：112年2月3日

明里(四)

花蓮縣國土功能分區圖

96193009

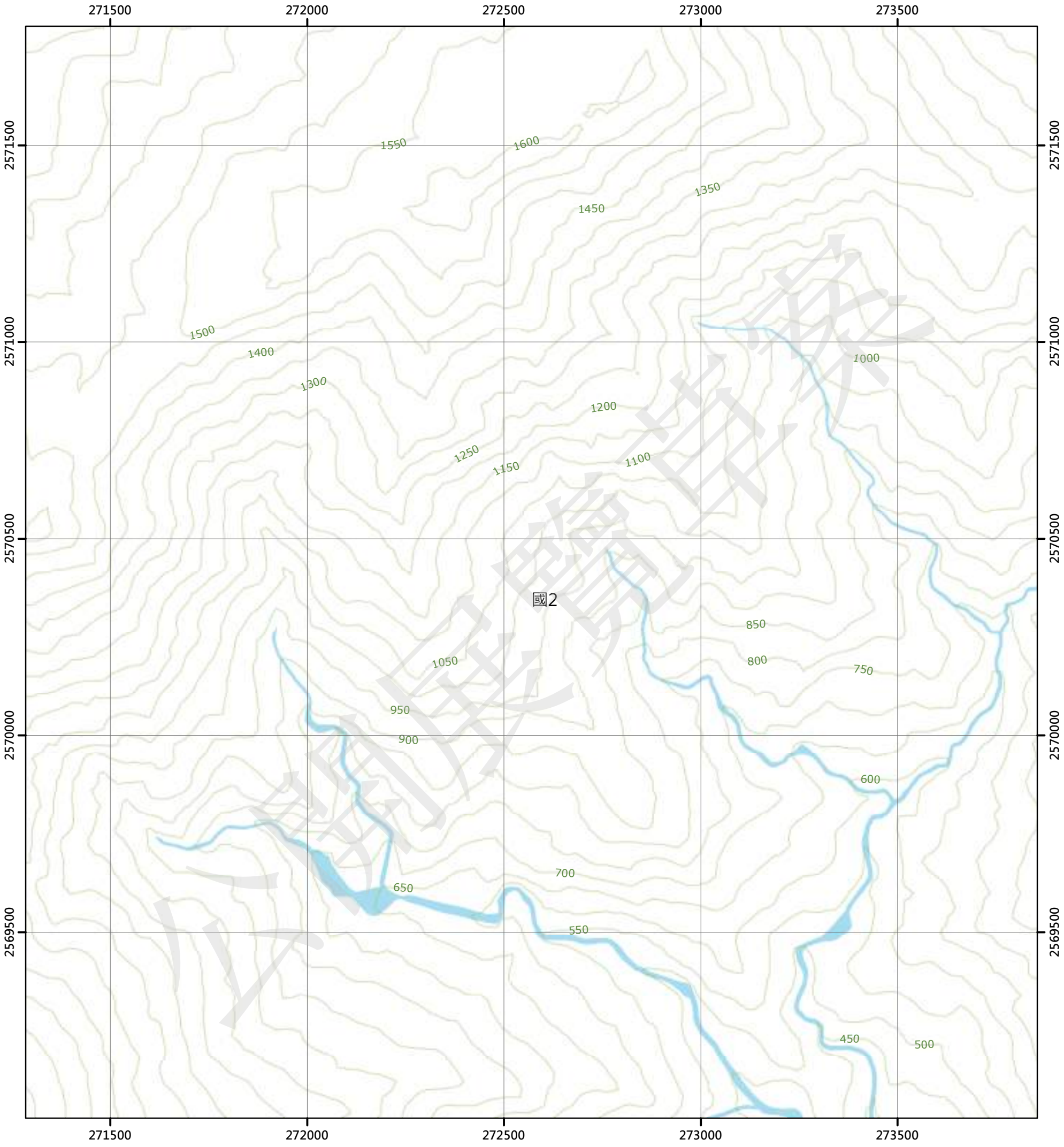

圖例

國土保育地區		海洋資源地區		農業發展地區		城鄉發展地區	
國1	第一類	海1-1	第一類之一	農1	第一類	城1	第一類
國2	第二類	海1-2	第一類之二	農2	第二類	城2-1	第二類之一
國3	第三類	海1-3	第一類之三	農3	第三類	城2-2	第二類之二
國4	第四類	海2	第二類	農4	第四類	城2-3	第二類之三
		海3	第三類	農4(原)	第四類	城3	第三類
				農5	第五類		

N

0 250 500 公尺

96194098 三興(二) 第696頁	96194099 腦寮(三) 第697頁	96194100 腦寮(二) 第698頁
96193008 南天山(一) 第709頁	96193009 明里(四) 第710頁	96193010 明里(一) 第711頁
96193018 南天山(二) 第720頁	96193019 明里(三) 第721頁	96193020 明里(二) 第722頁

花蓮縣
卓溪鄉

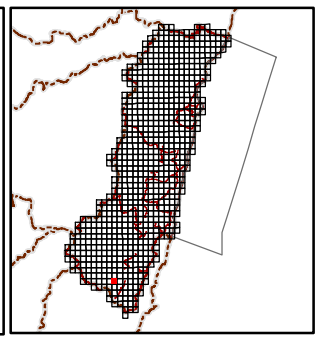

繪製日期：112年2月3日

明里(一)

花蓮縣國土功能分區圖

96193010

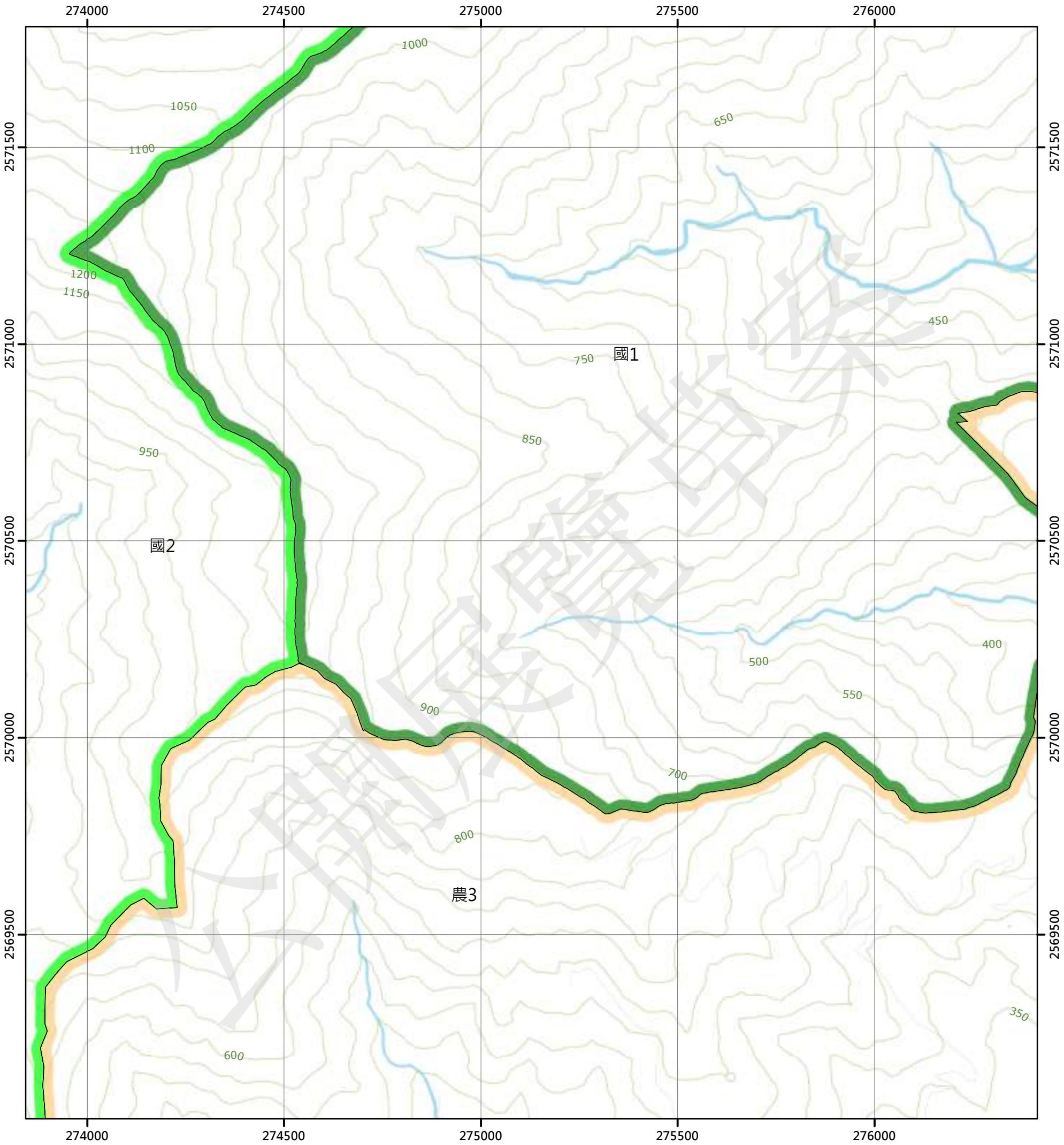

圖例

國土保育地區		海洋資源地區		農業發展地區		城鄉發展地區	
國1	第一類	海1-1	第一類之一	農1	第一類	城1	第一類
國2	第二類	海1-2	第一類之二	農2	第二類	城2-1	第二類之一
國3	第三類	海1-3	第一類之三	農3	第三類	城2-2	第二類之二
國4	第四類	海2	第二類	農4	第四類	城2-3	第二類之三
		海3	第三類	農4(原)	第四類	城3	第三類
				農5	第五類		

N

0 250 500 公尺

96194099 腦寮(三) 第697頁	96194100 腦寮(二) 第698頁	96191091 白端 第699頁
96193009 明里(四) 第710頁	96193010 明里(一) 第711頁	96192001 古楓 第712頁
96193019 明里(三) 第721頁	96193020 明里(二) 第722頁	96192011 羅山 第723頁

花蓮縣
卓溪鄉

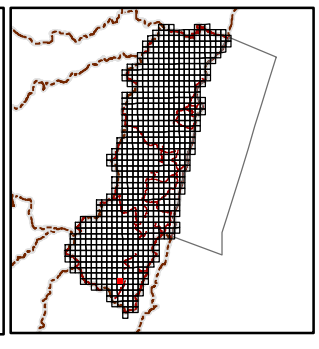

繪製日期：112年2月3日

古楓

花蓮縣國土功能分區圖

96192001

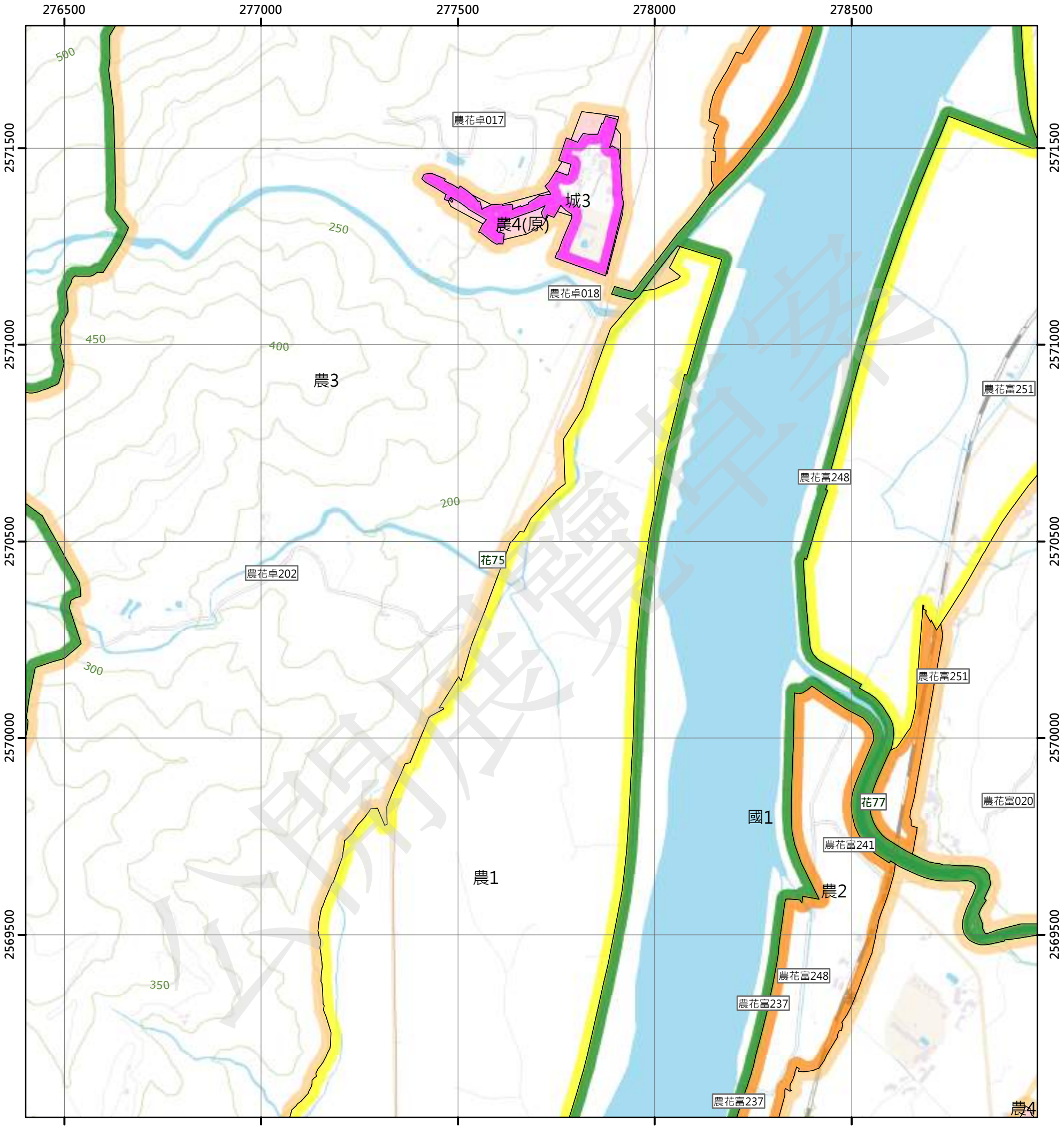

圖例

國土保育地區
- 國1 第一類
- 國2 第二類
- 國3 第三類
- 國4 第四類

海洋資源地區
- 海1-1 第一類之一
- 海1-2 第一類之二
- 海1-3 第一類之三
- 海2 第二類
- 海3 第三類

農業發展地區
- 農1 第一類
- 農2 第二類
- 農3 第三類
- 農4 第四類
- 農4(原) 第四類
- 農5 第五類

城鄉發展地區
- 城1 第一類
- 城2-1 第二類之一
- 城2-2 第二類之二
- 城2-3 第二類之三
- 城3 第三類

N

0 250 500 公尺

96194100 腦寮(二) 第698頁	96191091 白端 第699頁	96191092 東里 第700頁
96193010 明里(一) 第711頁	96192001 古楓 第712頁	96192002 馬加 第713頁
96193020 明里(二) 第722頁	96192011 羅山 第723頁	96192012 東竹 第724頁

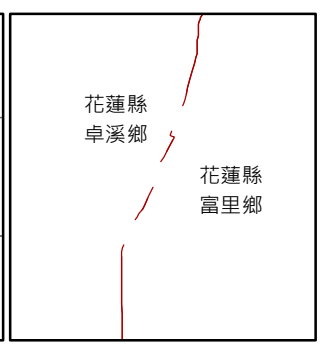

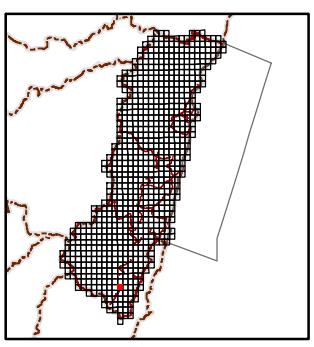

繪製日期：112年2月3日

馬加

花蓮縣國土功能分區圖

96192002

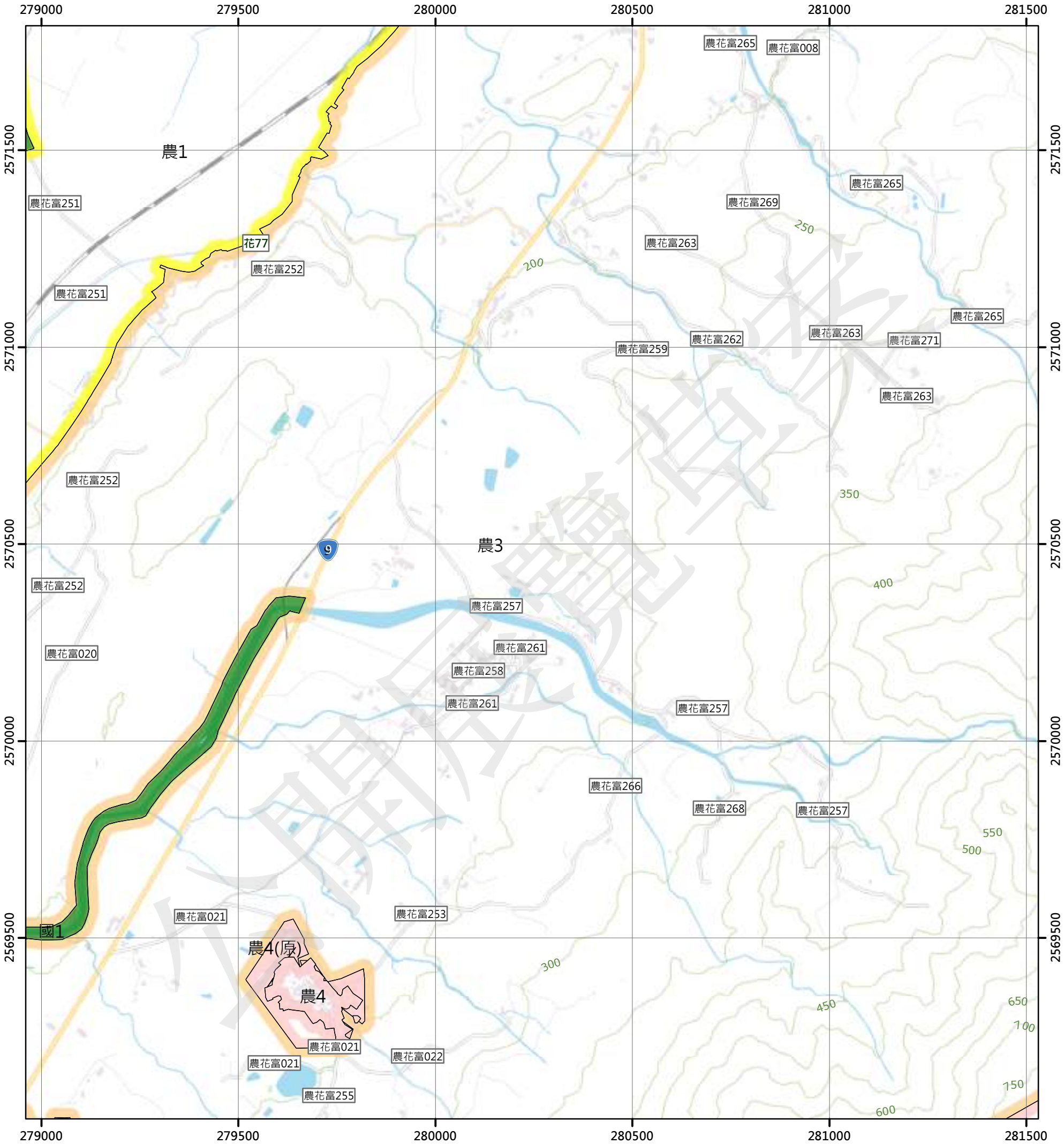

圖例

國土保育地區		海洋資源地區		農業發展地區		城鄉發展地區	
國1	第一類	海1-1	第一類之一	農1	第一類	城1	第一類
國2	第二類	海1-2	第一類之二	農2	第二類	城2-1	第二類之一
國3	第三類	海1-3	第一類之三	農3	第三類	城2-2	第二類之二
國4	第四類	海2	第二類	農4	第四類	城2-3	第二類之三
		海3	第三類	農4(原)	第四類	城3	第三類
				農5	第五類		

N

0 250 500 公尺

96191091 白端 第699頁	96191092 東里 第700頁	96191093 後莊 第701頁
96192001 古楓 第712頁	96192002 馬加 第713頁	96192003 萬人山 第714頁
96192011 羅山 第723頁	96192012 東竹 第724頁	96192013 六十石 第725頁

花蓮縣
富里鄉

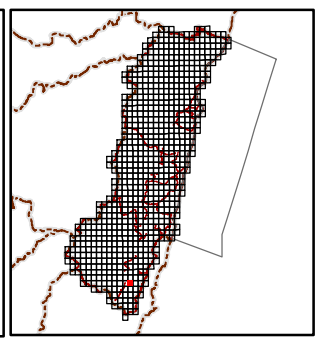

繪製日期：112年2月3日

萬人山

花蓮縣國土功能分區圖

96192003

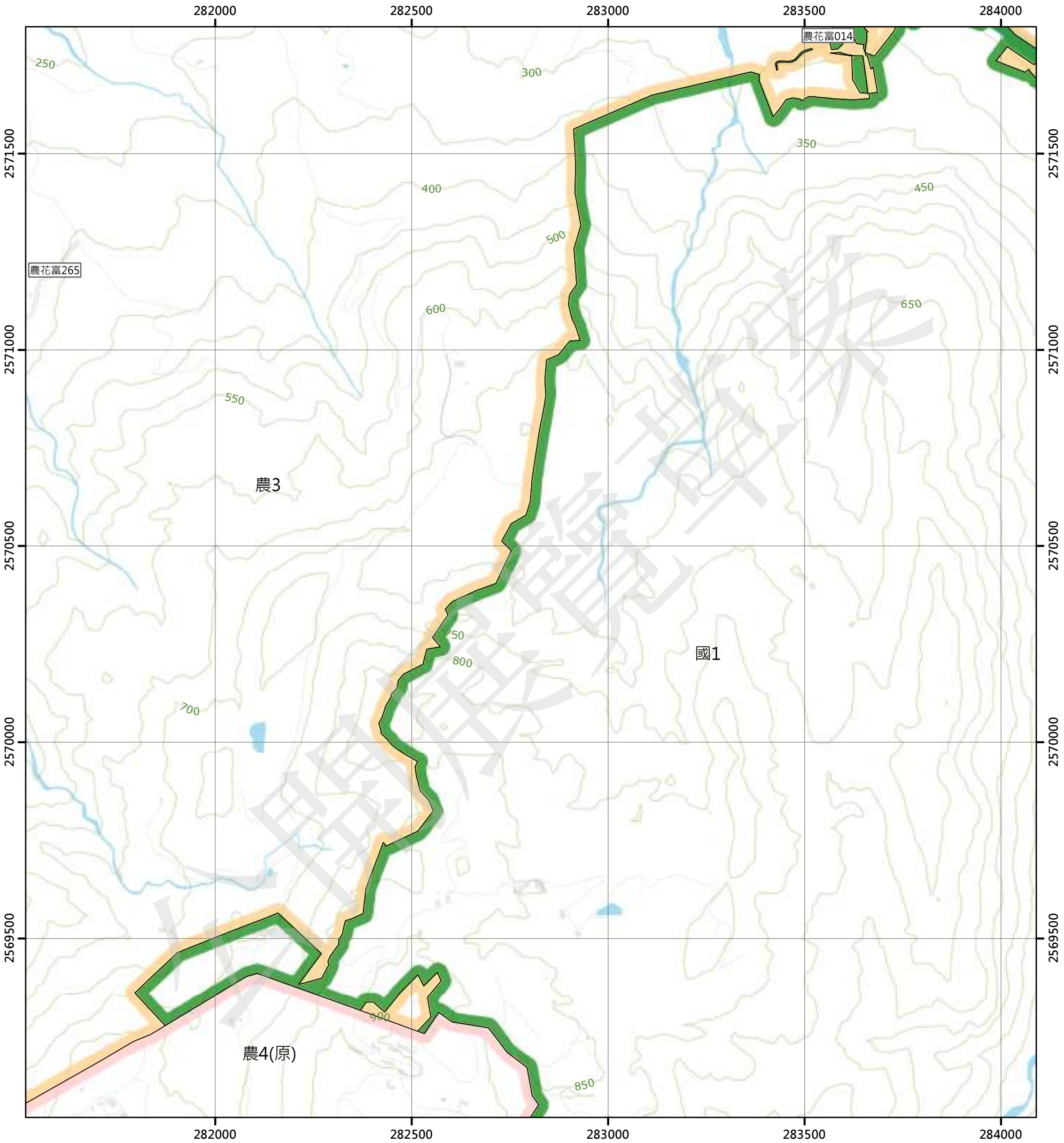

圖例

國土保育地區		海洋資源地區		農業發展地區		城鄉發展地區	
國1	第一類	海1-1	第一類之一	農1	第一類	城1	第一類
國2	第二類	海1-2	第一類之二	農2	第二類	城2-1	第二類之一
國3	第三類	海1-3	第一類之三	農3	第三類	城2-2	第二類之二
國4	第四類	海2	第二類	農4	第四類	城2-3	第二類之三
		海3	第三類	農4(原)	第四類	城3	第三類
				農5	第五類		

N

0 250 500 公尺

96191092 東里 第700頁	96191093 後莊 第701頁	96191094 安通示範農場 第702頁
96192002 馬加 第713頁	96192003 萬人山 第714頁	96192004 雙溪仔 第715頁
96192012 東竹 第724頁	96192013 六十石 第725頁	96192014 寶石 第726頁

花蓮縣
富里鄉

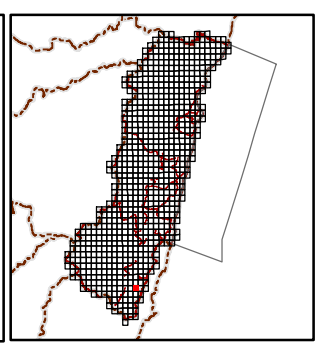

繪製日期：112年2月3日

雙溪仔

花蓮縣國土功能分區圖

96192004

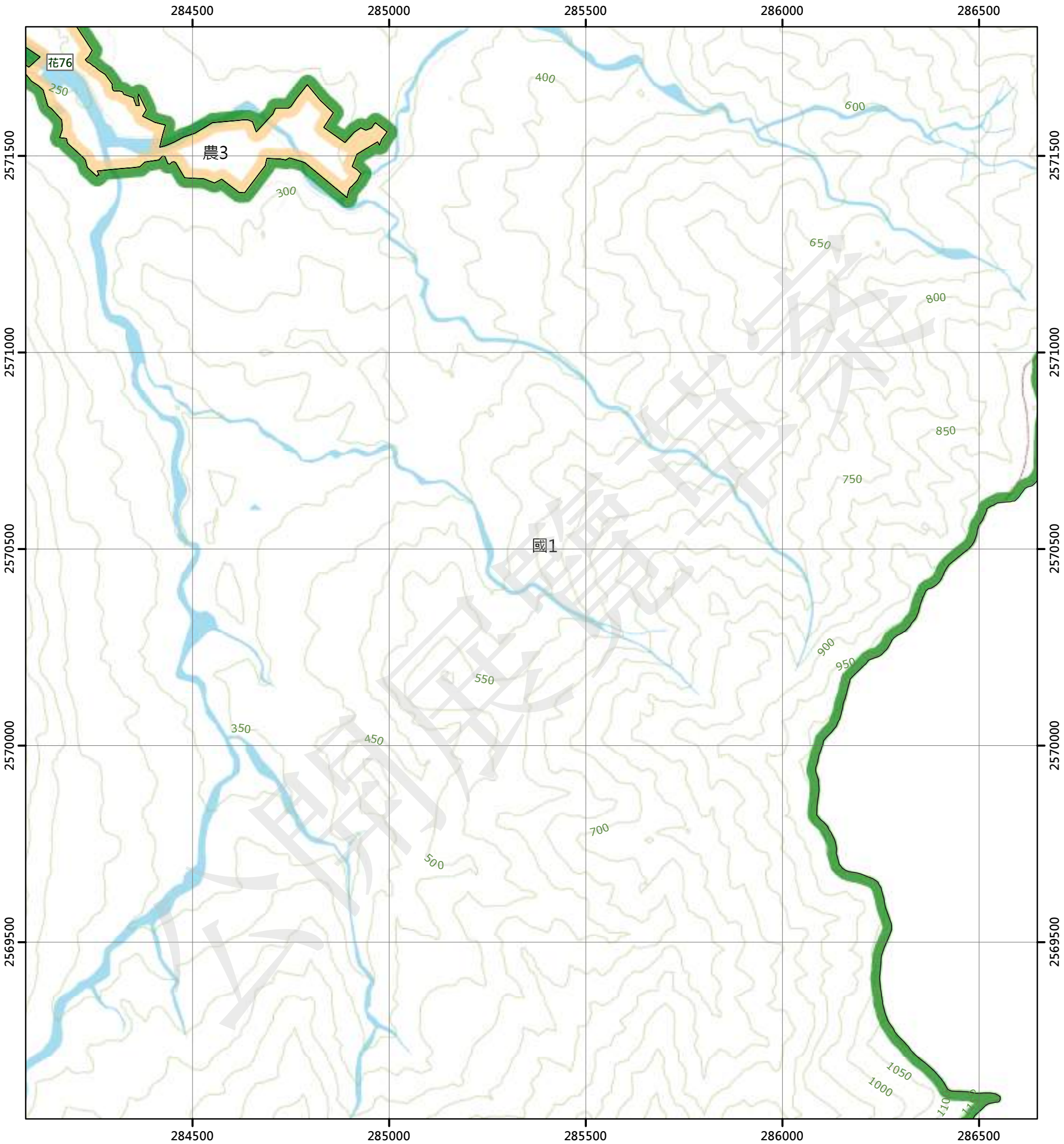

圖例

國土保育地區
- 國1 第一類
- 國2 第二類
- 國3 第三類
- 國4 第四類

海洋資源地區
- 海1-1 第一類之一
- 海1-2 第一類之二
- 海1-3 第一類之三
- 海2 第二類
- 海3 第三類

農業發展地區
- 農1 第一類
- 農2 第二類
- 農3 第三類
- 農4 第四類
- 農4(原) 第四類
- 農5 第五類

城鄉發展地區
- 城1 第一類
- 城2-1 第二類之一
- 城2-2 第二類之二
- 城2-3 第二類之三
- 城3 第三類

N

0 250 500 公尺

96191093 後莊 第701頁	96191094 安通示範農場 第702頁	96191095 安通越山 第703頁
96192003 萬人山 第714頁	96192004 雙溪仔 第715頁	96192005 大莊越 第716頁
96192013 六十石 第725頁	96192014 寶石 第726頁	

花蓮縣
富里鄉

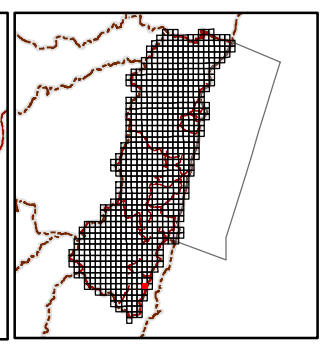

繪製日期：112年2月3日

大莊越

花蓮縣國土功能分區圖

96192005

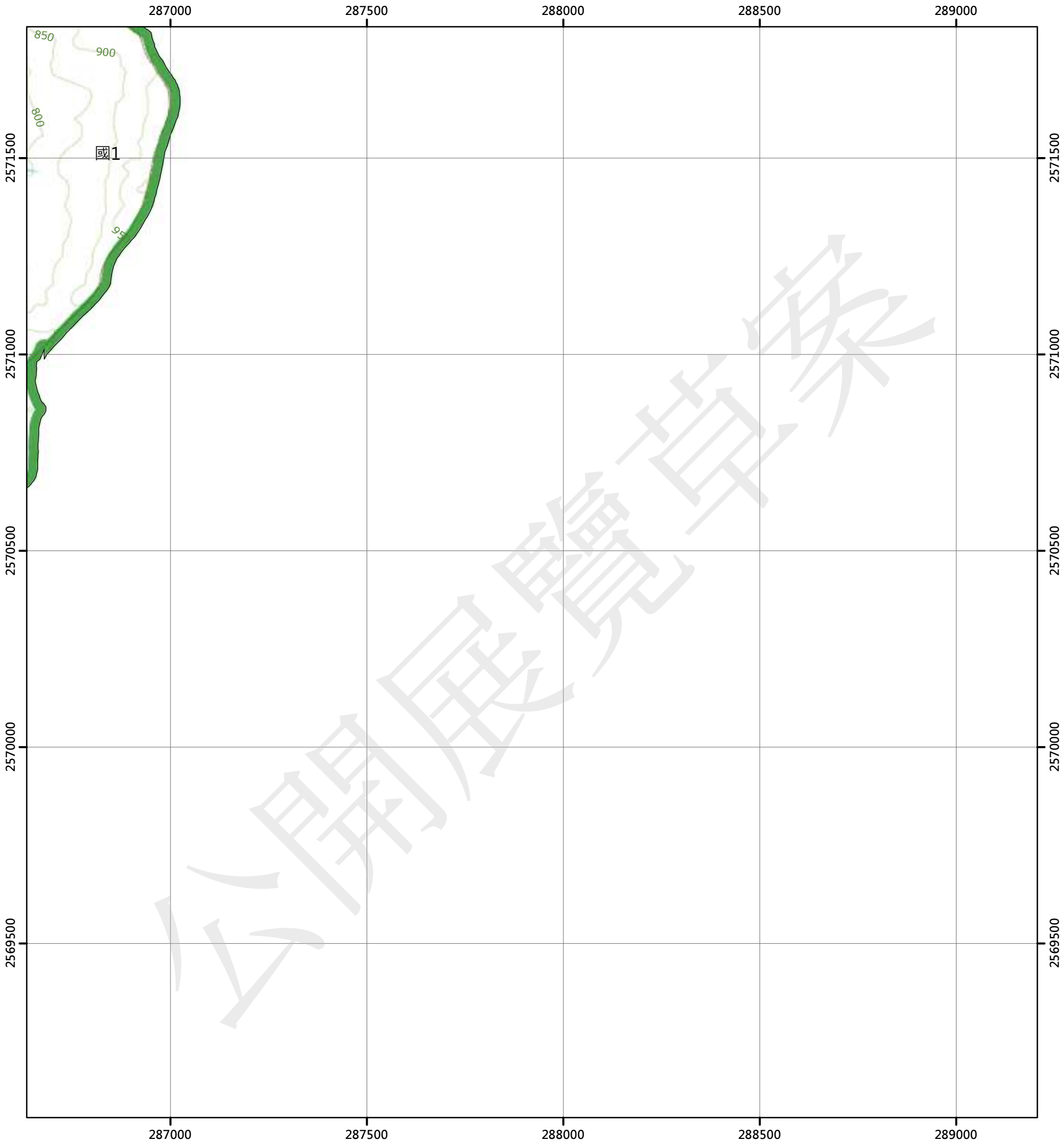

圖例

國土保育地區	海洋資源地區	農業發展地區	城鄉發展地區
國1 第一類	海1-1 第一類之一	農1 第一類	城1 第一類
國2 第二類	海1-2 第一類之二	農2 第二類	城2-1 第二類之一
國3 第三類	海1-3 第一類之三	農3 第三類	城2-2 第二類之二
國4 第四類	海2 第二類	農4 第四類	城2-3 第二類之三
	海3 第三類	農4(原) 第四類	城3 第三類
		農5 第五類	

N

0 250 500 公尺

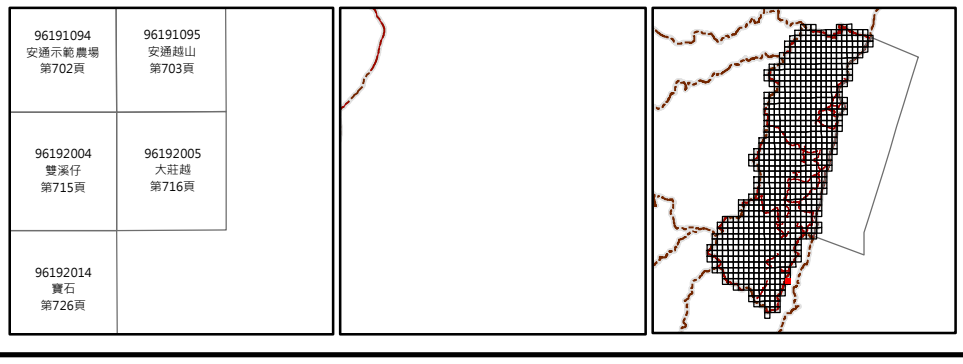

繪製日期：112年2月3日

東舞樂山(三)

花蓮縣國土功能分區圖

96193015

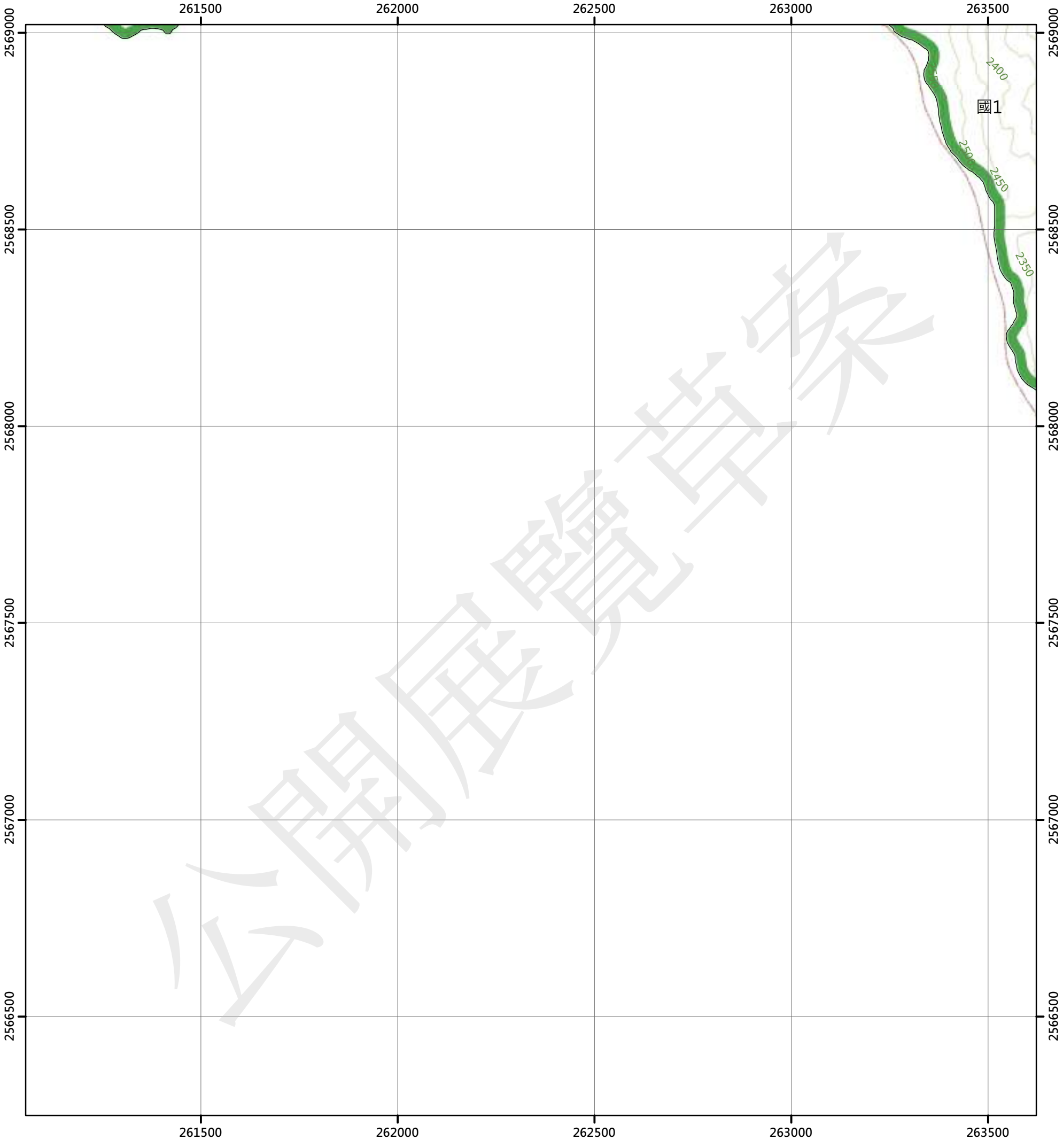

圖例

國土保育地區		海洋資源地區		農業發展地區		城鄉發展地區	
國1	第一類	海1-1	第一類之一	農1	第一類	城1	第一類
國2	第二類	海1-2	第一類之二	農2	第二類	城2-1	第二類之一
國3	第三類	海1-3	第一類之三	農3	第三類	城2-2	第二類之二
國4	第四類	海2	第二類	農4	第四類	城2-3	第二類之三
		海3	第三類	農4(原)	第四類	城3	第三類
				農5	第五類		

N

0 250 500 公尺

96193004 布拉克桑山(一) 第705頁
96193005 東舞樂山(四) 第706頁
96193006 東舞樂山(一) 第707頁
96193015 東舞樂山(三) 第717頁
96193016 東舞樂山(二) 第718頁

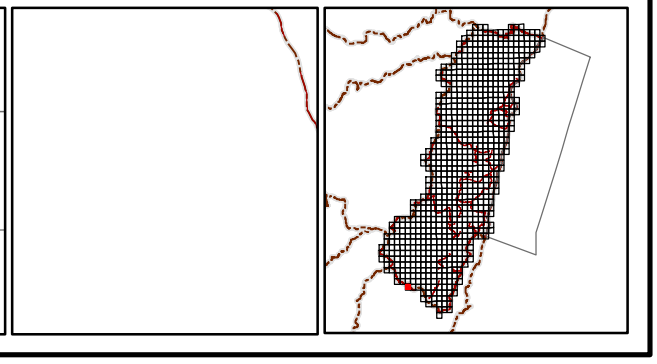

繪製日期：112年2月3日

東舞樂山(二)

花蓮縣國土功能分區圖

96193016

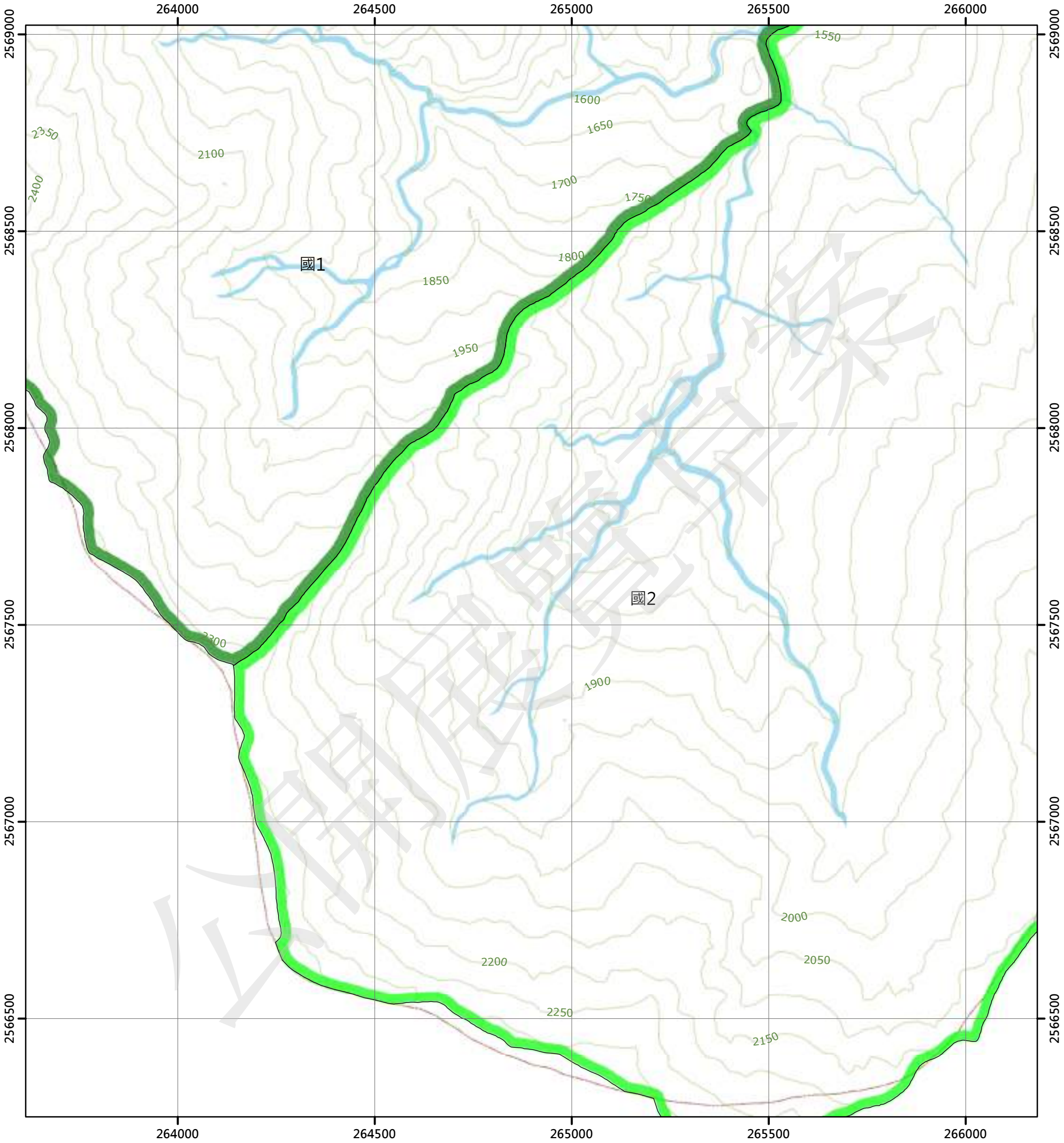

圖例

國土保育地區
- 國1 第一類
- 國2 第二類
- 國3 第三類
- 國4 第四類

海洋資源地區
- 海1-1 第一類之一
- 海1-2 第一類之二
- 海1-3 第一類之三
- 海2 第二類
- 海3 第三類

農業發展地區
- 農1 第一類
- 農2 第二類
- 農3 第三類
- 農4 第四類
- 農4(原) 第四類
- 農5 第五類

城鄉發展地區
- 城1 第一類
- 城2-1 第二類之一
- 城2-2 第二類之二
- 城2-3 第二類之三
- 城3 第三類

N

0 250 500 公尺

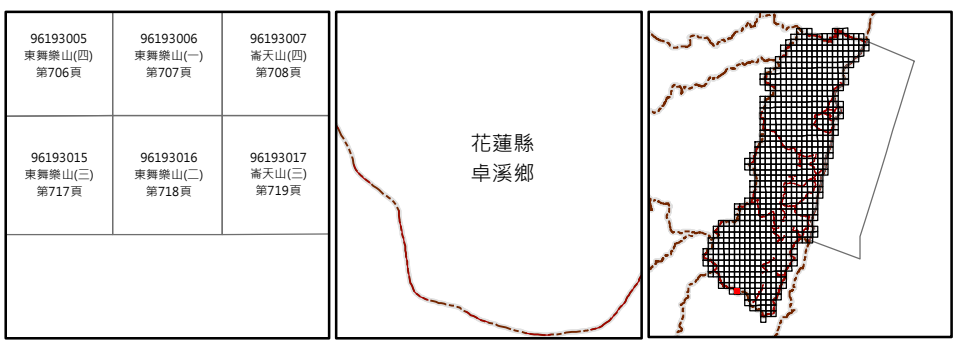

繪製日期：112年2月3日

崙天山(三)

花蓮縣國土功能分區圖

96193017

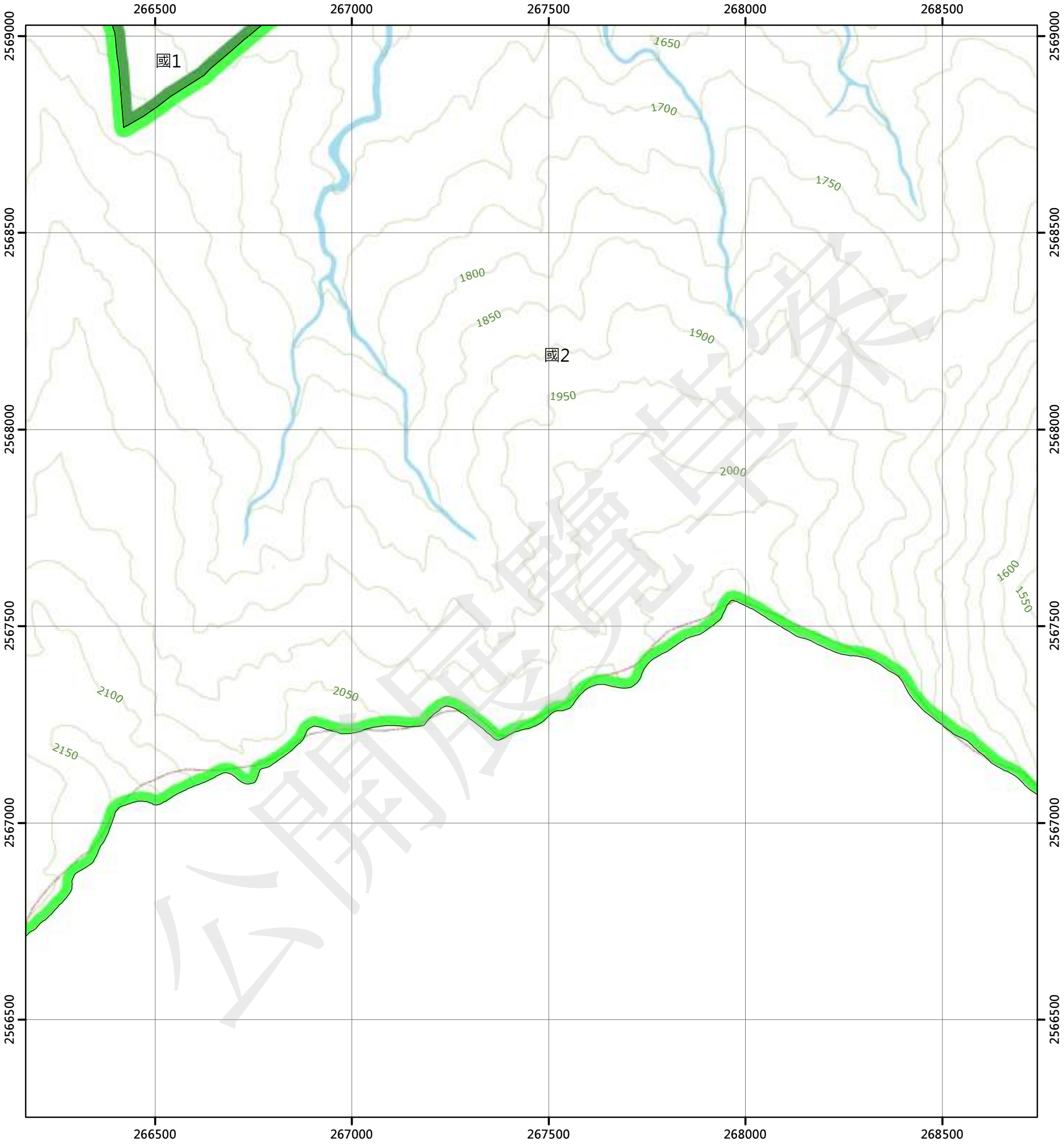

圖例

國土保育地區		海洋資源地區		農業發展地區		城鄉發展地區	
國1	第一類	海1-1	第一類之一	農1	第一類	城1	第一類
國2	第二類	海1-2	第一類之二	農2	第二類	城2-1	第二類之一
國3	第三類	海1-3	第一類之三	農3	第三類	城2-2	第二類之二
國4	第四類	海2	第二類	農4	第四類	城2-3	第二類之三
		海3	第三類	農4(原)	第四類	城3	第三類
				農5	第五類		

N

0 250 500 公尺

96193006 東舞樂山(一) 第707頁	96193007 崙天山(四) 第708頁	96193008 崙天山(一) 第709頁
96193016 東舞樂山(二) 第718頁	96193017 崙天山(三) 第719頁	96193018 崙天山(二) 第720頁
		96193028 龍泉(一) 第727頁

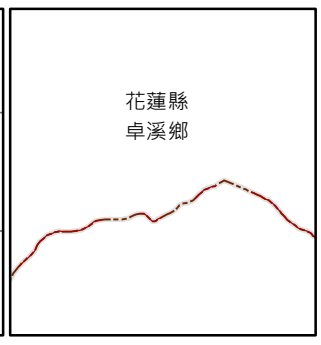

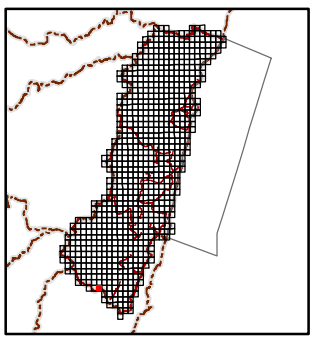

繪製日期：112年2月3日

崙天山(二)

花蓮縣國土功能分區圖

96193018

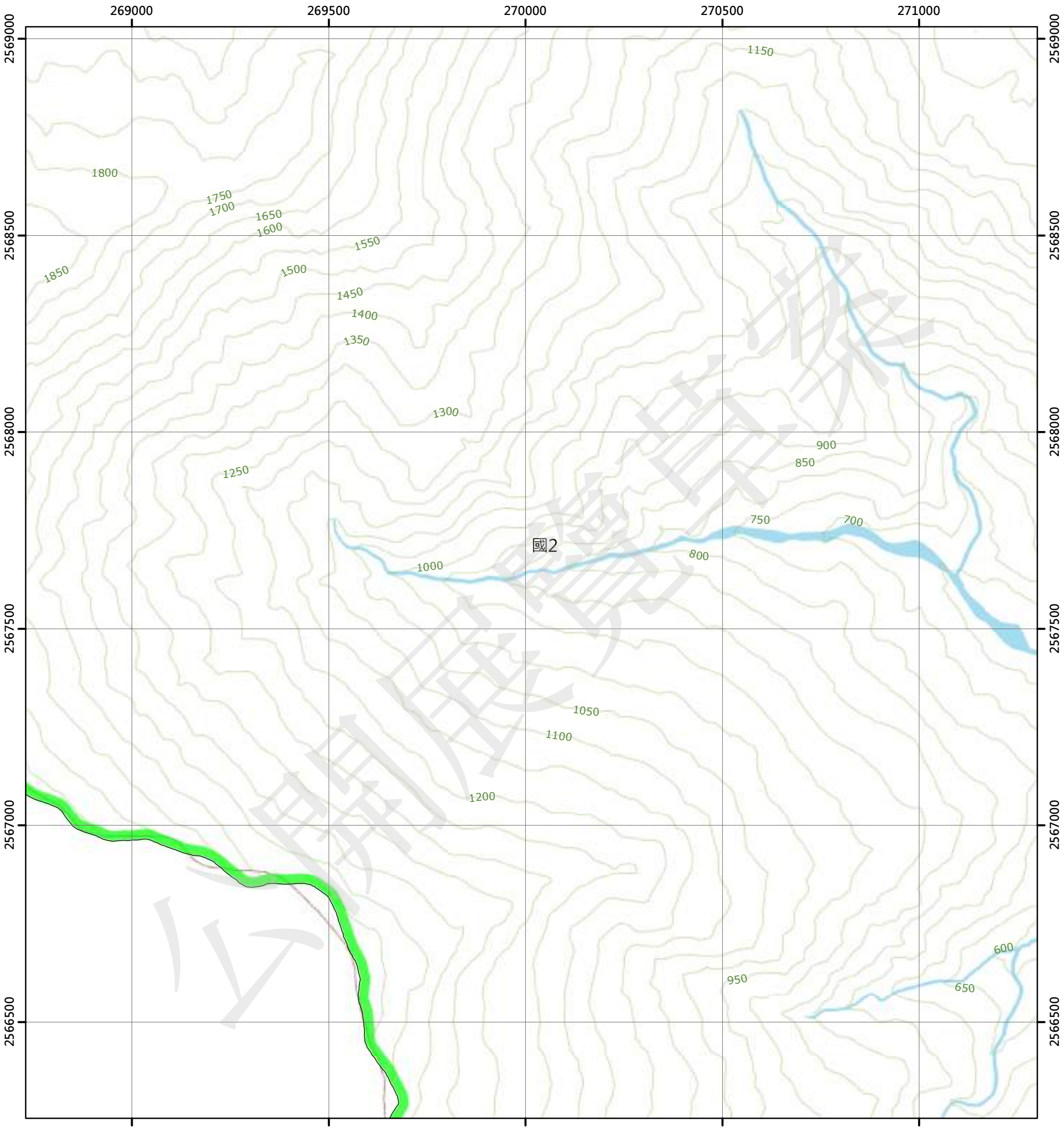

圖例

國土保育地區		海洋資源地區		農業發展地區		城鄉發展地區	
國1	第一類	海1-1	第一類之一	農1	第一類	城1	第一類
國2	第二類	海1-2	第一類之二	農2	第二類	城2-1	第二類之一
國3	第三類	海1-3	第一類之三	農3	第三類	城2-2	第二類之二
國4	第四類	海2	第二類	農4	第四類	城2-3	第二類之三
		海3	第三類	農4(原)	第四類	城3	第三類
				農5	第五類		

N

0 250 500 公尺

96193007 崙天山(四) 第708頁	96193008 崙天山(一) 第709頁	96193009 明里(四) 第710頁
96193017 崙天山(三) 第719頁	96193018 崙天山(二) 第720頁	96193019 明里(三) 第721頁
	96193028 龍泉(一) 第727頁	96193029 里行山 第728頁



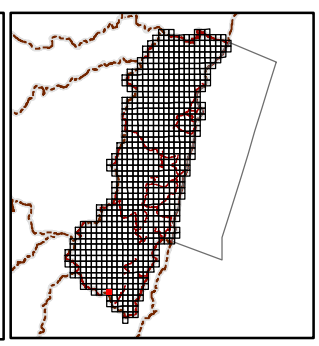

繪製日期：112年2月3日

明里(三)

花蓮縣國土功能分區圖

96193019

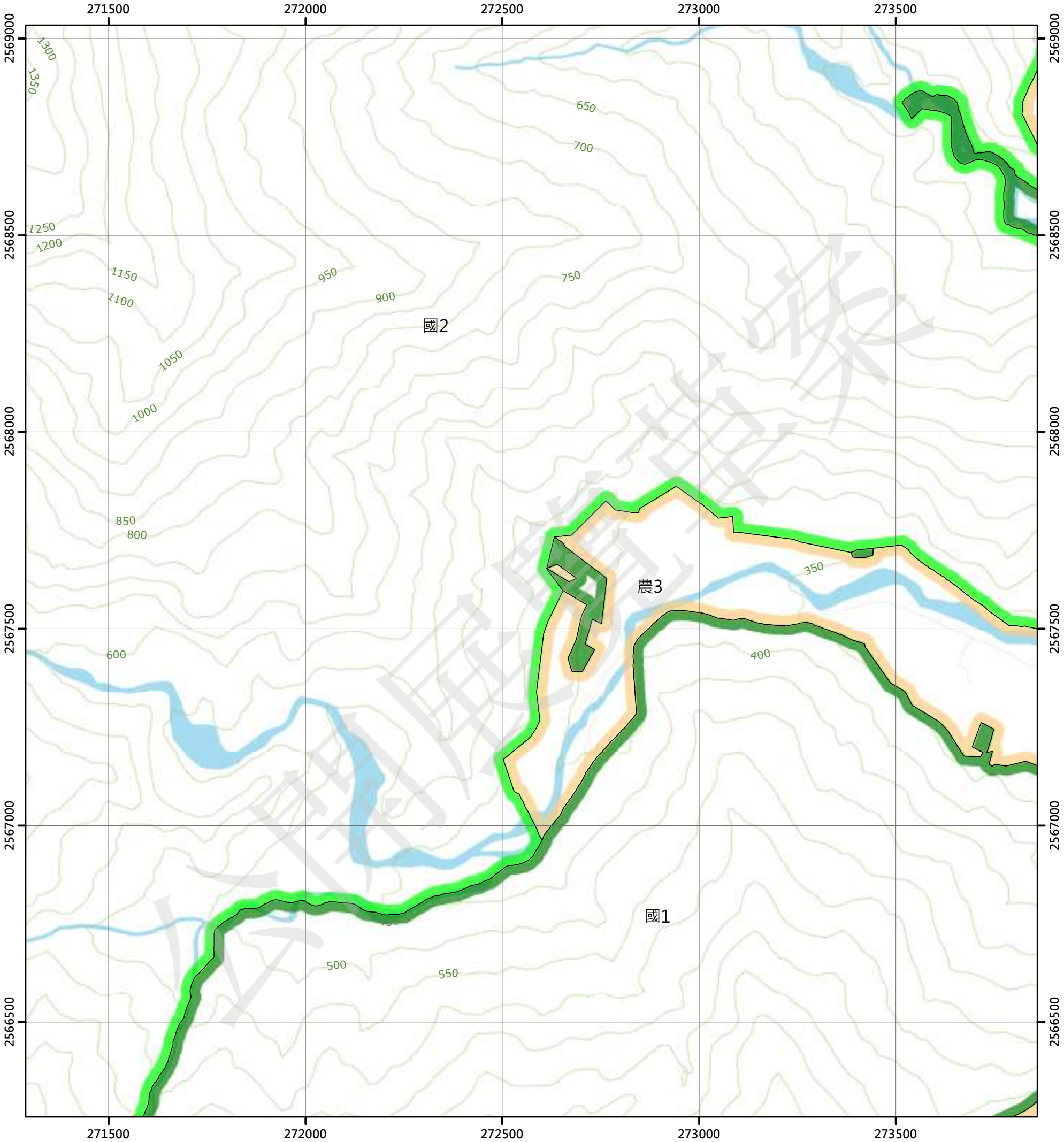

圖例

國土保育地區		海洋資源地區		農業發展地區		城鄉發展地區	
國1	第一類	海1-1	第一類之一	農1	第一類	城1	第一類
國2	第二類	海1-2	第一類之二	農2	第二類	城2-1	第二類之一
國3	第三類	海1-3	第一類之三	農3	第三類	城2-2	第二類之二
國4	第四類	海2	第二類	農4	第四類	城2-3	第二類之三
		海3	第三類	農4(原)	第四類	城3	第三類
				農5	第五類		

N

0 250 500 公尺

96193008 崙天山(一) 第709頁	96193009 明里(四) 第710頁	96193010 明里(一) 第711頁
96193018 崙天山(二) 第720頁	96193019 明里(三) 第721頁	96193020 明里(二) 第722頁
96193028 龍泉(一) 第727頁	96193029 里行山 第728頁	96193030 富里(北部) 第729頁

花蓮縣
卓溪鄉

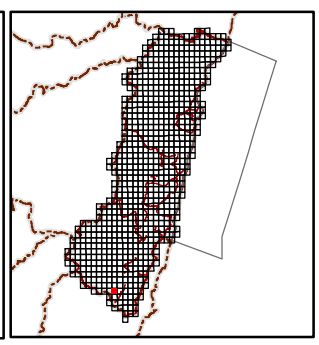

繪製日期：112年2月3日

明里(二)

花蓮縣國土功能分區圖

96193020

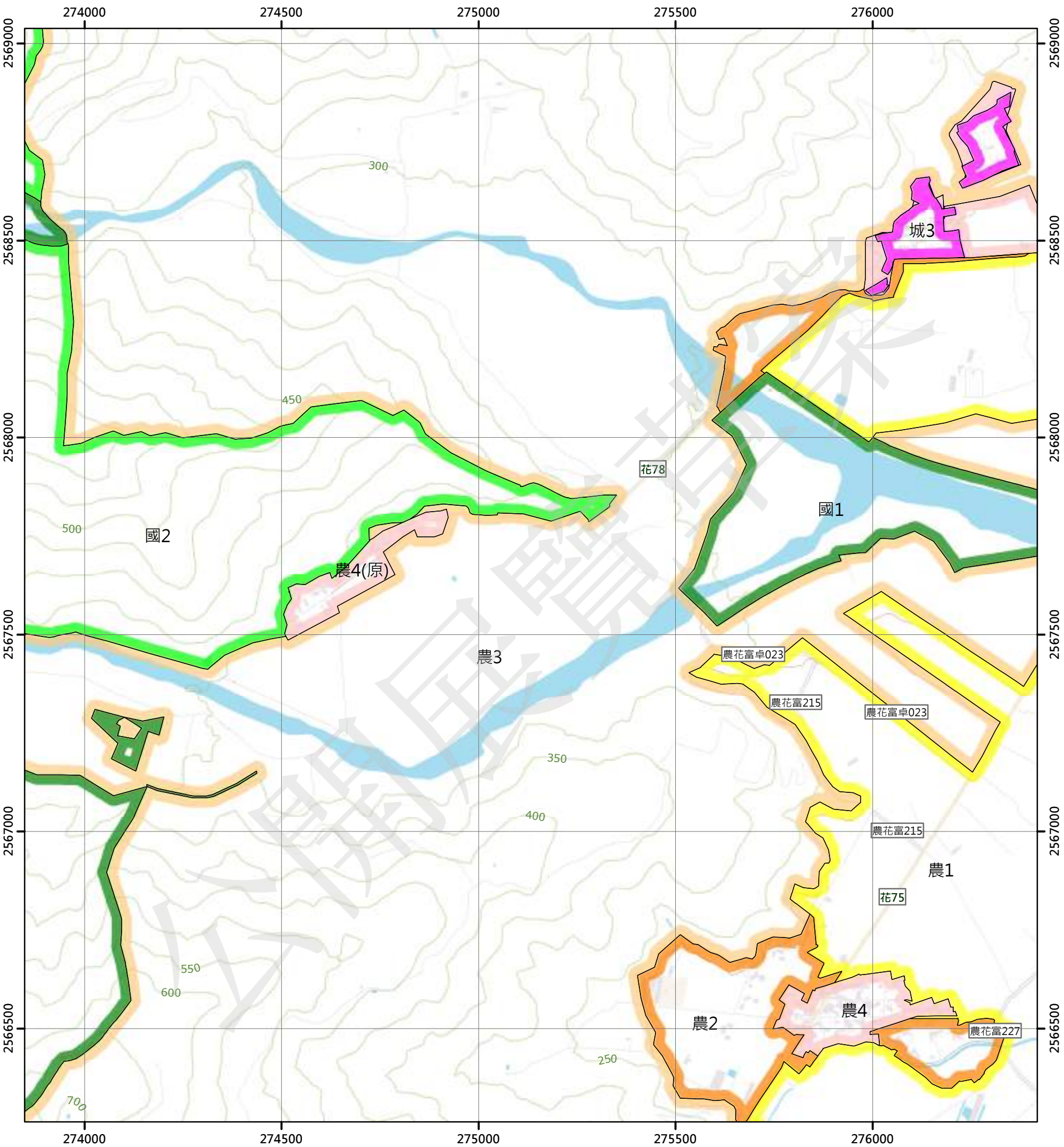

圖例

國土保育地區		海洋資源地區		農業發展地區		城鄉發展地區	
國1	第一類	海1-1	第一類之一	農1	第一類	城1	第一類
國2	第二類	海1-2	第一類之二	農2	第二類	城2-1	第二類之一
國3	第三類	海1-3	第一類之三	農3	第三類	城2-2	第二類之二
國4	第四類	海2	第二類	農4	第四類	城2-3	第二類之三
		海3	第三類	農4(原)	第四類	城3	第三類
				農5	第五類		

N

0 250 500 公尺

96193009 明里(四) 第710頁	96193010 明里(一) 第711頁	96192001 古楓 第712頁
96193019 明里(三) 第721頁	96193020 明里(二) 第722頁	96192011 羅山 第723頁
96193029 里行山 第728頁	96193030 富里(北部) 第729頁	96192021 石碑 第730頁

花蓮縣
卓溪鄉

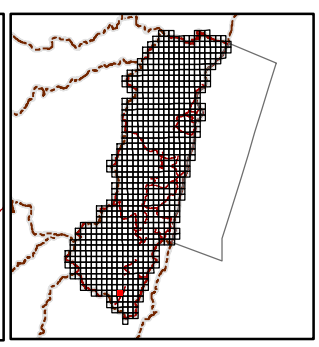

繪製日期：112年2月3日

羅山

花蓮縣國土功能分區圖

96192011

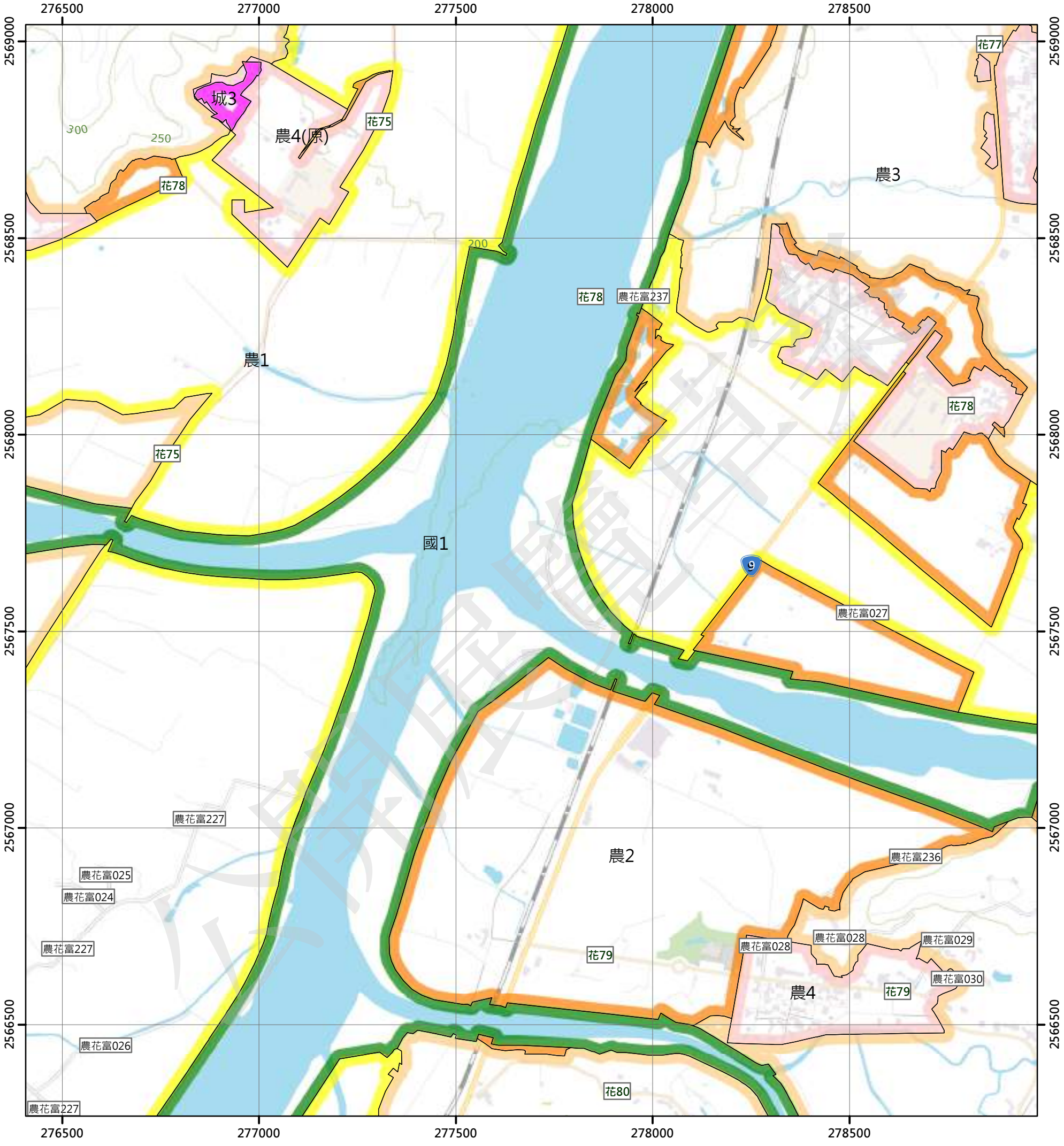

圖例

國土保育地區		海洋資源地區		農業發展地區		城鄉發展地區	
國1	第一類	海1-1	第一類之一	農1	第一類	城1	第一類
國2	第二類	海1-2	第一類之二	農2	第二類	城2-1	第二類之一
國3	第三類	海1-3	第一類之三	農3	第三類	城2-2	第二類之二
國4	第四類	海2	第二類	農4	第四類	城2-3	第二類之三
		海3	第三類	農4(原)	第四類	城3	第三類
				農5	第五類		

N

0 250 500 公尺

96193010 明里(一) 第711頁	96192001 古楓 第712頁	96192002 馬加 第713頁
96193020 明里(二) 第722頁	96192011 羅山 第723頁	96192012 東竹 第724頁
96193030 富里(北部) 第729頁	96192021 石磐 第730頁	96192022 鹽埕 第731頁

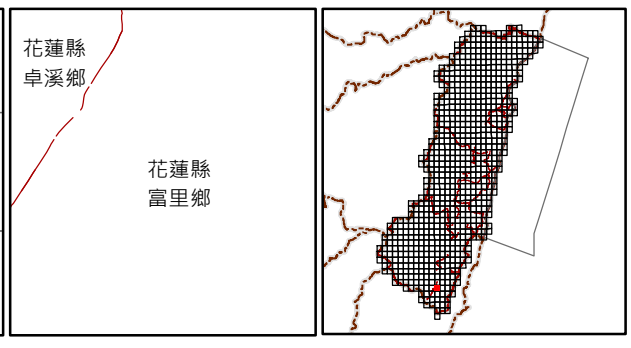

繪製日期：112年2月3日

東竹

花蓮縣國土功能分區圖

96192012

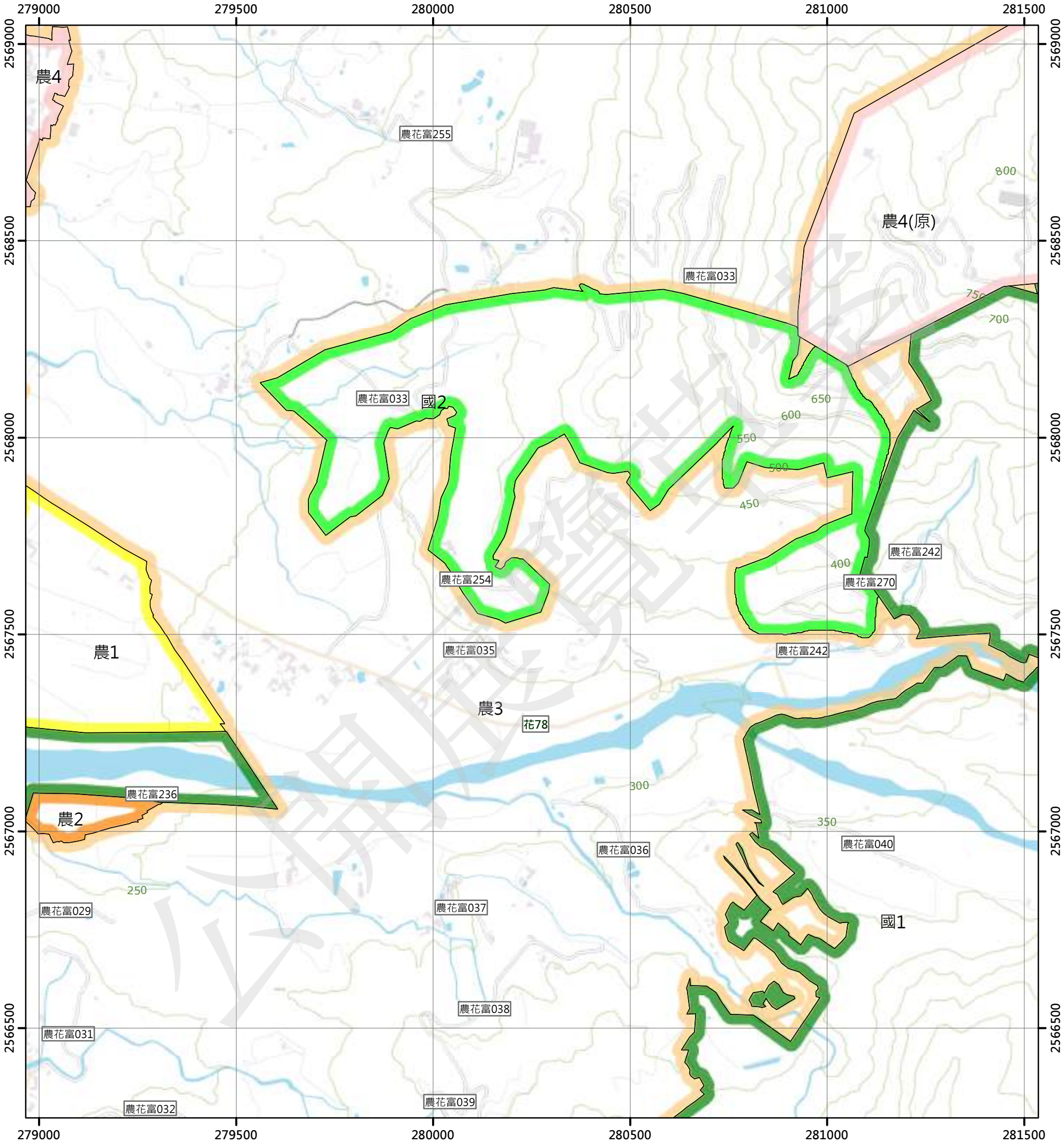

圖例

國土保育地區		海洋資源地區		農業發展地區		城鄉發展地區	
國1	第一類	海1-1	第一類之一	農1	第一類	城1	第一類
國2	第二類	海1-2	第一類之二	農2	第二類	城2-1	第二類之一
國3	第三類	海1-3	第一類之三	農3	第三類	城2-2	第二類之二
國4	第四類	海2	第二類	農4	第四類	城2-3	第二類之三
		海3	第三類	農4(原)	第四類	城3	第三類
				農5	第五類		

N

0 250 500 公尺

96192001 古楓 第712頁	96192002 馬加 第713頁	96192003 萬人山 第714頁
96192011 羅山 第723頁	96192012 東竹 第724頁	96192013 六十石 第725頁
96192021 石磚 第730頁	96192022 鹽埕 第731頁	96192023 分水崙山 第732頁

花蓮縣
富里鄉

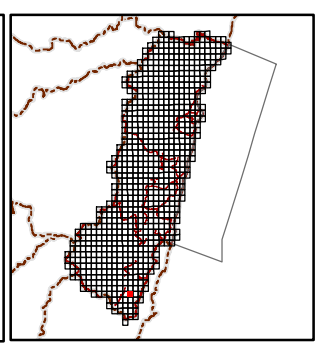

繪製日期：112年2月3日

六十石

花蓮縣國土功能分區圖

96192013

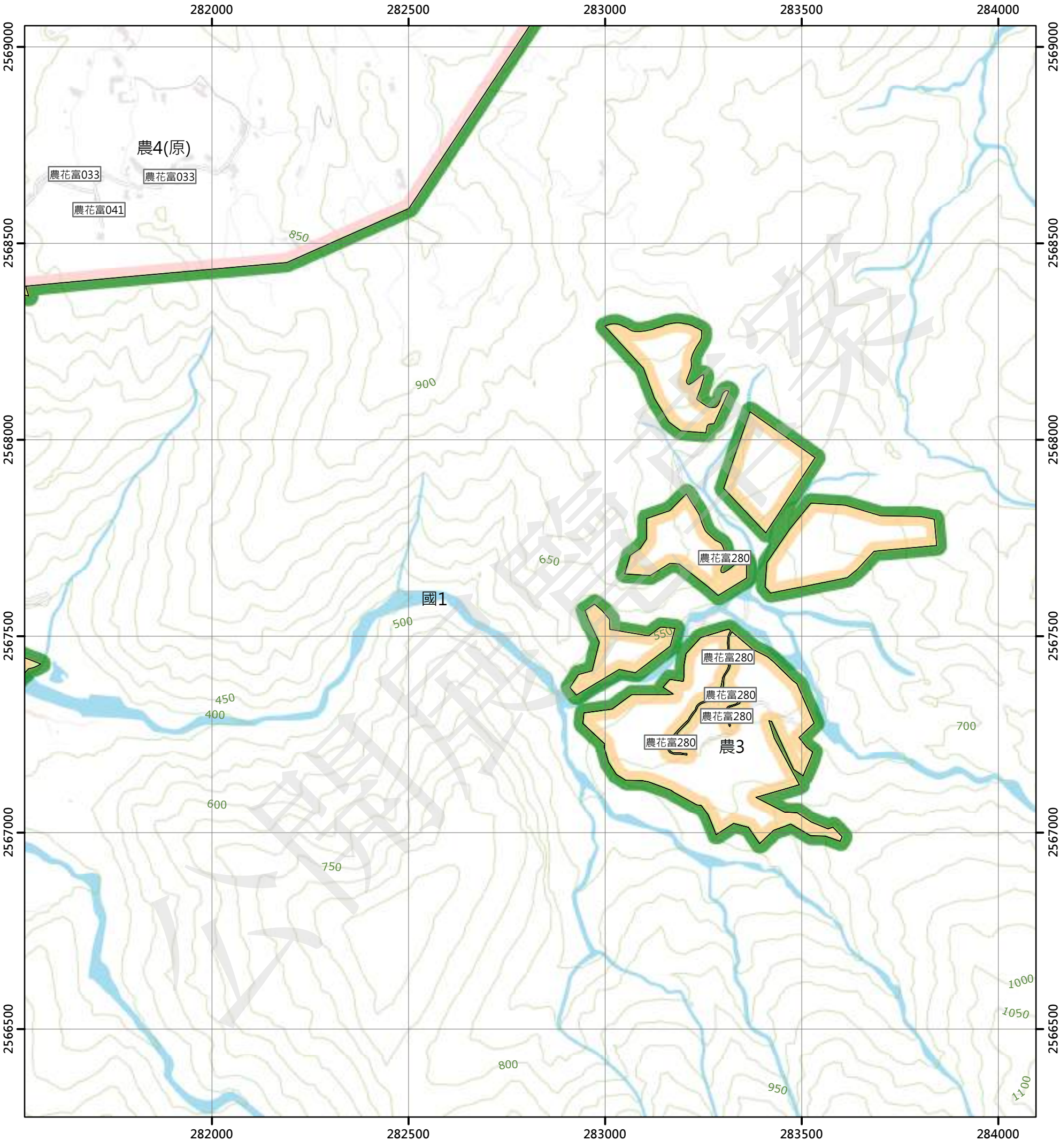

圖例

國土保育地區		海洋資源地區		農業發展地區		城鄉發展地區	
國1	第一類	海1-1	第一類之一	農1	第一類	城1	第一類
國2	第二類	海1-2	第一類之二	農2	第二類	城2-1	第二類之一
國3	第三類	海1-3	第一類之三	農3	第三類	城2-2	第二類之二
國4	第四類	海2	第二類	農4	第四類	城2-3	第二類之三
		海3	第三類	農4(原)	第四類	城3	第三類
				農5	第五類		

N

0 250 500 公尺

96192002 馬加 第713頁	96192003 萬人山 第714頁	96192004 雙溪仔 第715頁
96192012 東竹 第724頁	96192013 六十石 第725頁	96192014 寶石 第726頁
96192022 鹽埕 第731頁	96192023 分水嵙山 第732頁	96192024 成廣澳山 第733頁

花蓮縣
富里鄉

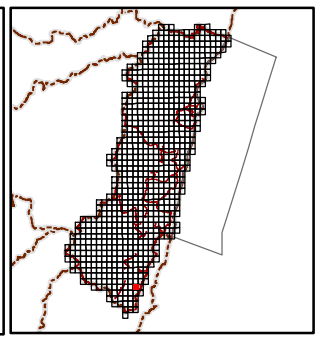

繪製日期：112年2月3日

寶石

花蓮縣國土功能分區圖

96192014

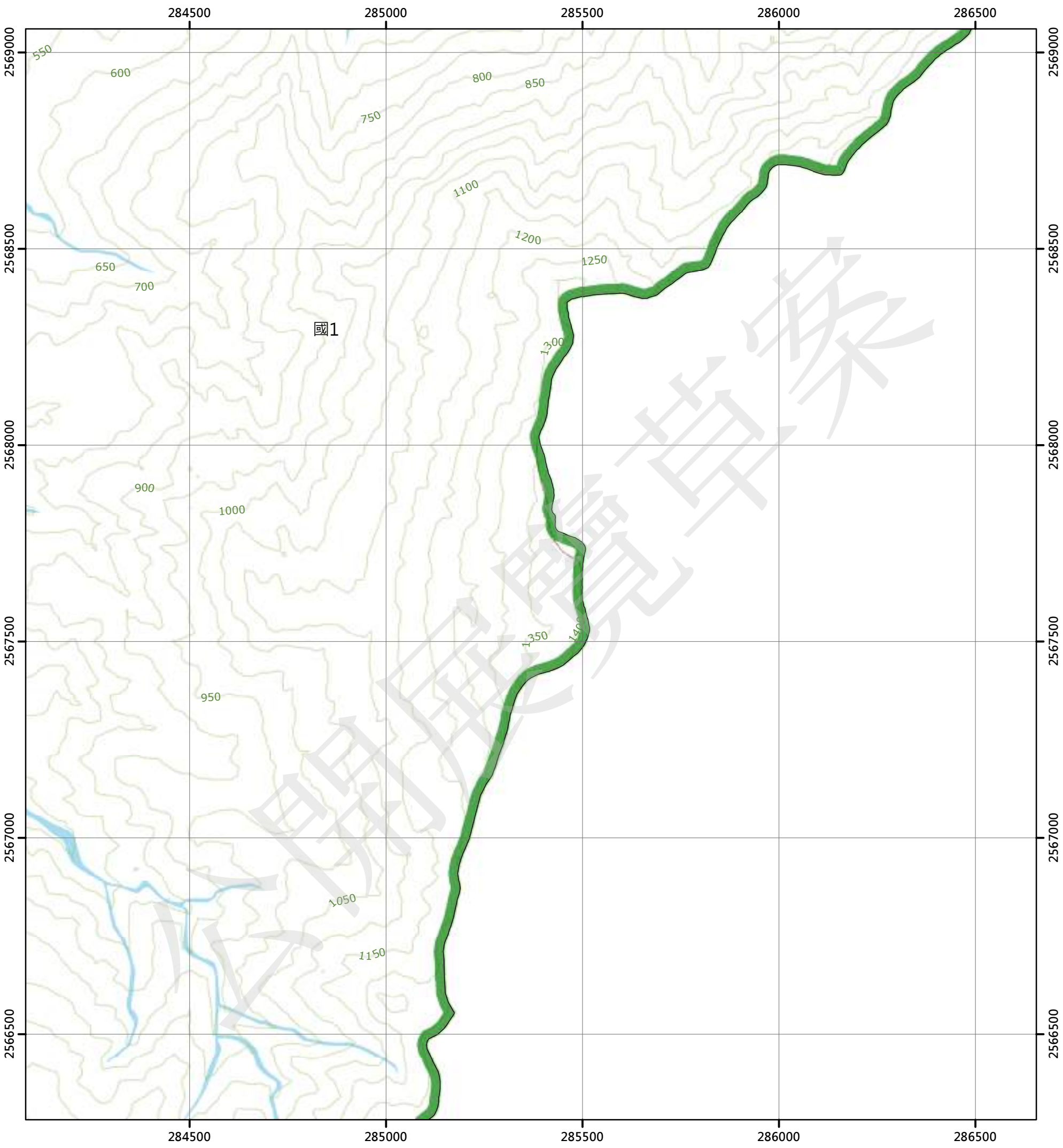

圖例

國土保育地區		海洋資源地區		農業發展地區		城鄉發展地區	
國1	第一類	海1-1	第一類之一	農1	第一類	城1	第一類
國2	第二類	海1-2	第一類之二	農2	第二類	城2-1	第二類之一
國3	第三類	海1-3	第一類之三	農3	第三類	城2-2	第二類之二
國4	第四類	海2	第二類	農4	第四類	城2-3	第二類之三
		海3	第三類	農4(原)	第四類	城3	第三類
				農5	第五類		

N

0 250 500 公尺

96192003 萬人山 第714頁	96192004 雙溪仔 第715頁	96192005 大莊越 第716頁
96192013 六十石 第725頁	96192014 寶石 第726頁	
96192023 分水崙山 第732頁	96192024 成廣澳山 第733頁	



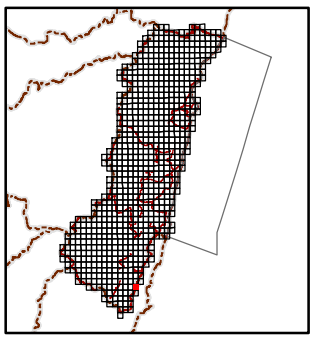

繪製日期：112年2月3日

龍泉(一)

花蓮縣國土功能分區圖

96193028

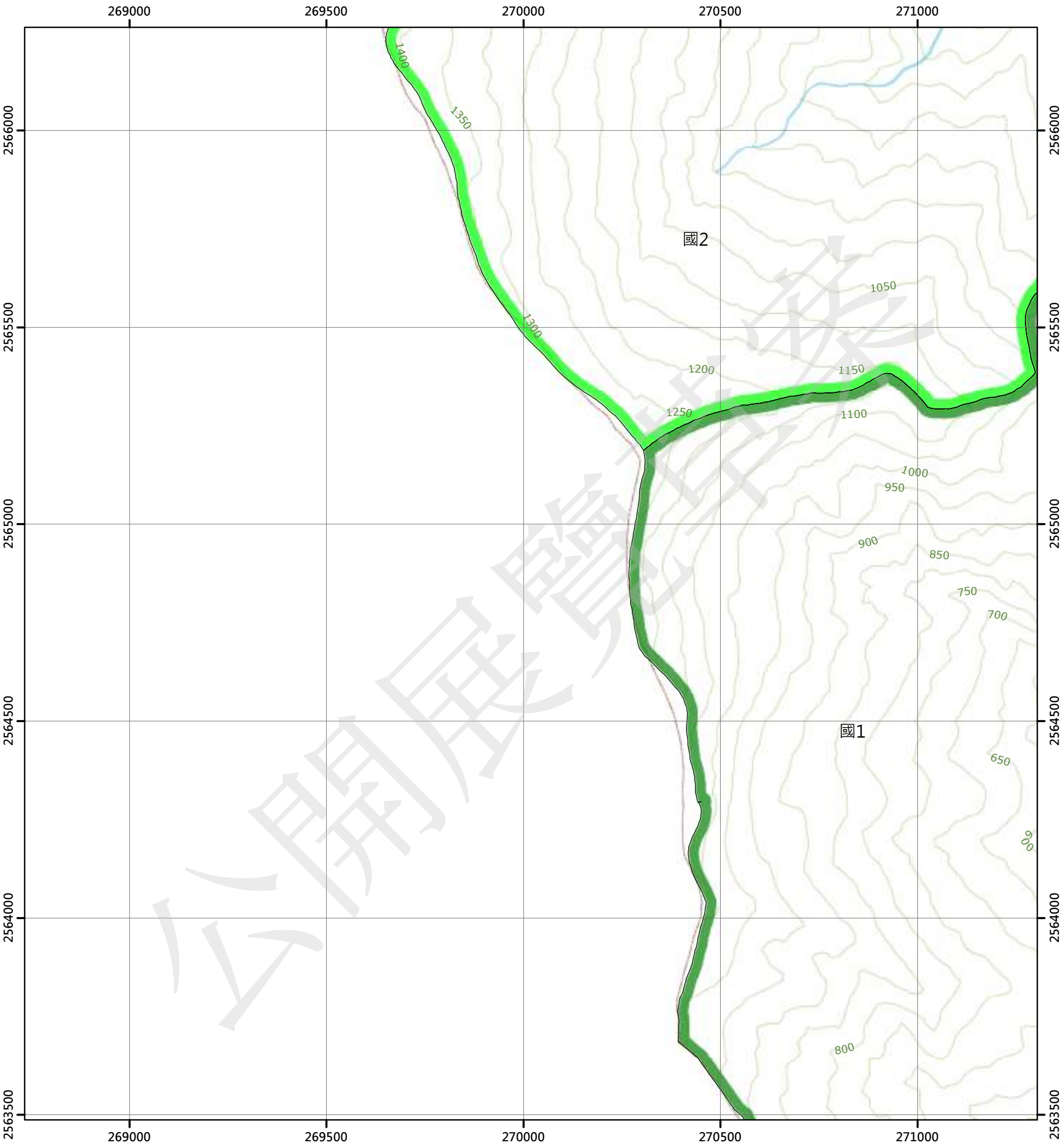

圖例

國土保育地區		海洋資源地區		農業發展地區		城鄉發展地區	
國1	第一類	海1-1	第一類之一	農1	第一類	城1	第一類
國2	第二類	海1-2	第一類之二	農2	第二類	城2-1	第二類之一
國3	第三類	海1-3	第一類之三	農3	第三類	城2-2	第二類之二
國4	第四類	海2	第二類	農4	第四類	城2-3	第二類之三
		海3	第三類	農4(原)	第四類	城3	第三類
				農5	第五類		

N

0 250 500 公尺

96193017 嵩天山(三) 第719頁	96193018 嵩天山(二) 第720頁	96193019 明里(三) 第721頁
	96193028 龍泉(一) 第727頁	96193029 里行山 第728頁
	96193038 龍泉(二) 第734頁	96193039 學田村 第735頁



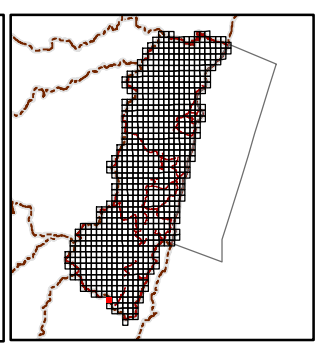

繪製日期：112年2月3日

里行山

花蓮縣國土功能分區圖

96193029

271500 272000 272500 273000 273500

2566000 2565500 2565000 2564500 2564000 2563500

國2

850 950 1000 900 800 750 700 650 600 550 500 450 400 350 300

國1

農3

農花卓200

農花卓201

農4(原)

圖例

國土保育地區		海洋資源地區		農業發展地區		城鄉發展地區	
國1	第一類	海1-1	第一類之一	農1	第一類	城1	第一類
國2	第二類	海1-2	第一類之二	農2	第二類	城2-1	第二類之一
國3	第三類	海1-3	第一類之三	農3	第三類	城2-2	第二類之二
國4	第四類	海2	第二類	農4	第四類	城2-3	第二類之三
		海3	第三類	農4(原)	第四類	城3	第三類
				農5	第五類		

N

0 250 500 公尺

96193018 崙天山(二) 第720頁	96193019 明里(三) 第721頁	96193020 明里(二) 第722頁
96193028 龍泉(一) 第727頁	96193029 里行山 第728頁	96193030 富里(北部) 第729頁
96193038 龍泉(二) 第734頁	96193039 學田村 第735頁	96193040 富里(南部) 第736頁

花蓮縣
卓溪鄉

繪製日期：112年2月3日

富里(北部)

花蓮縣國土功能分區圖

96193030

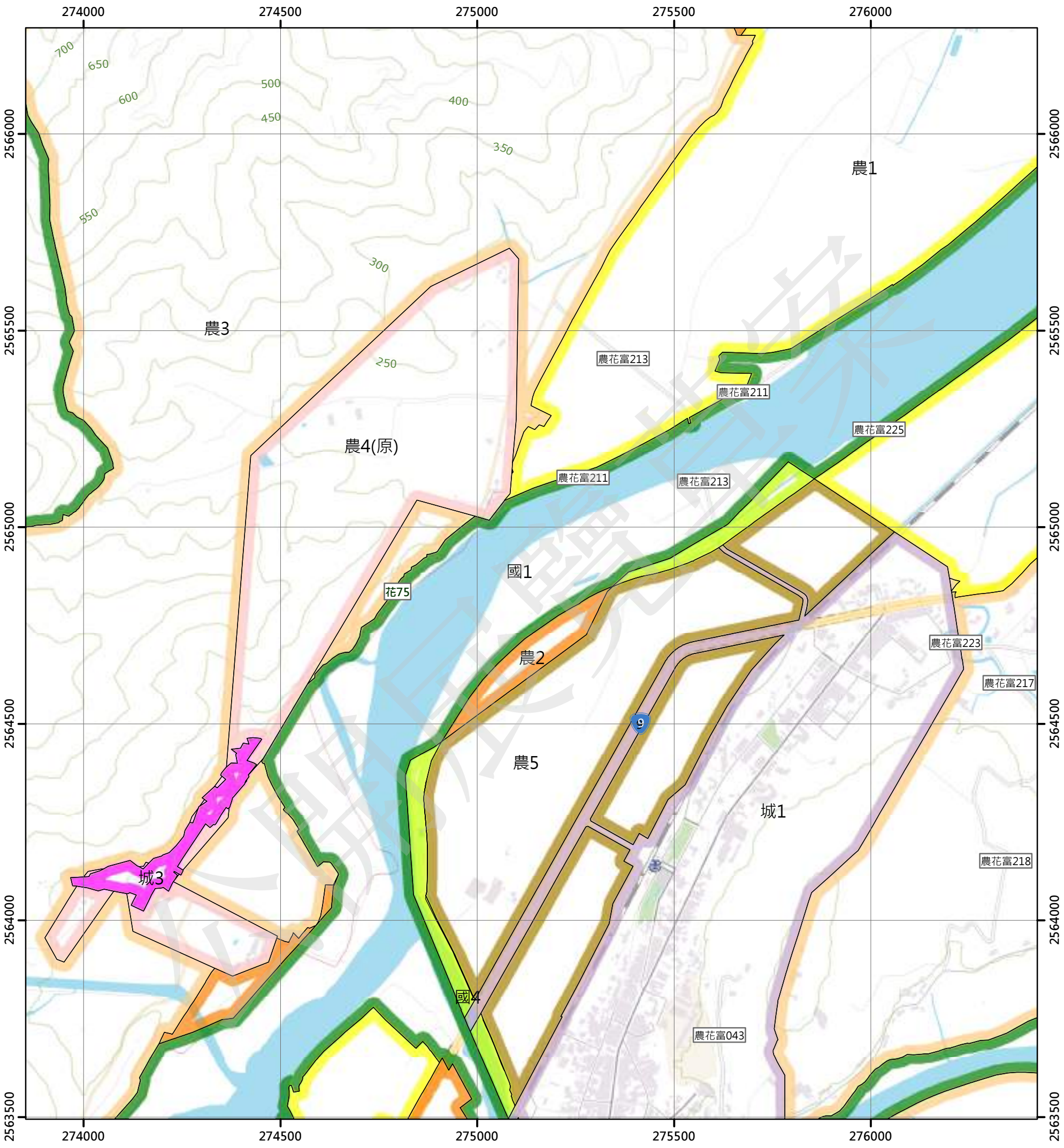

圖例

國土保育地區	海洋資源地區	農業發展地區	城鄉發展地區
國1 第一類	海1-1 第一類之一	農1 第一類	城1 第一類
國2 第二類	海1-2 第一類之二	農2 第二類	城2-1 第二類之一
國3 第三類	海1-3 第一類之三	農3 第三類	城2-2 第二類之二
國4 第四類	海2 第二類	農4 第四類	城2-3 第二類之三
	海3 第三類	農4(原) 第四類	城3 第三類
		農5 第五類	

N

0 250 500 公尺

96193019 明里(三) 第721頁	96193020 明里(二) 第722頁	96192011 羅山 第723頁
96193029 里行山 第728頁	96193030 富里(北部) 第729頁	96192021 石磊 第730頁
96193039 學田村 第735頁	96193040 富里(南部) 第736頁	96192031 復興 第737頁

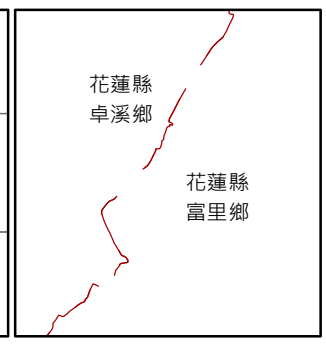

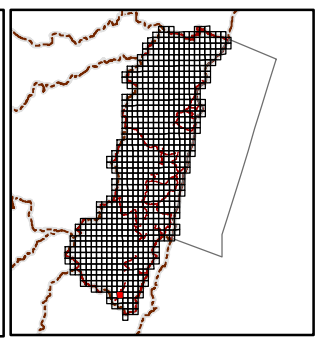

繪製日期：112年2月3日

石碑

花蓮縣國土功能分區圖

96192021

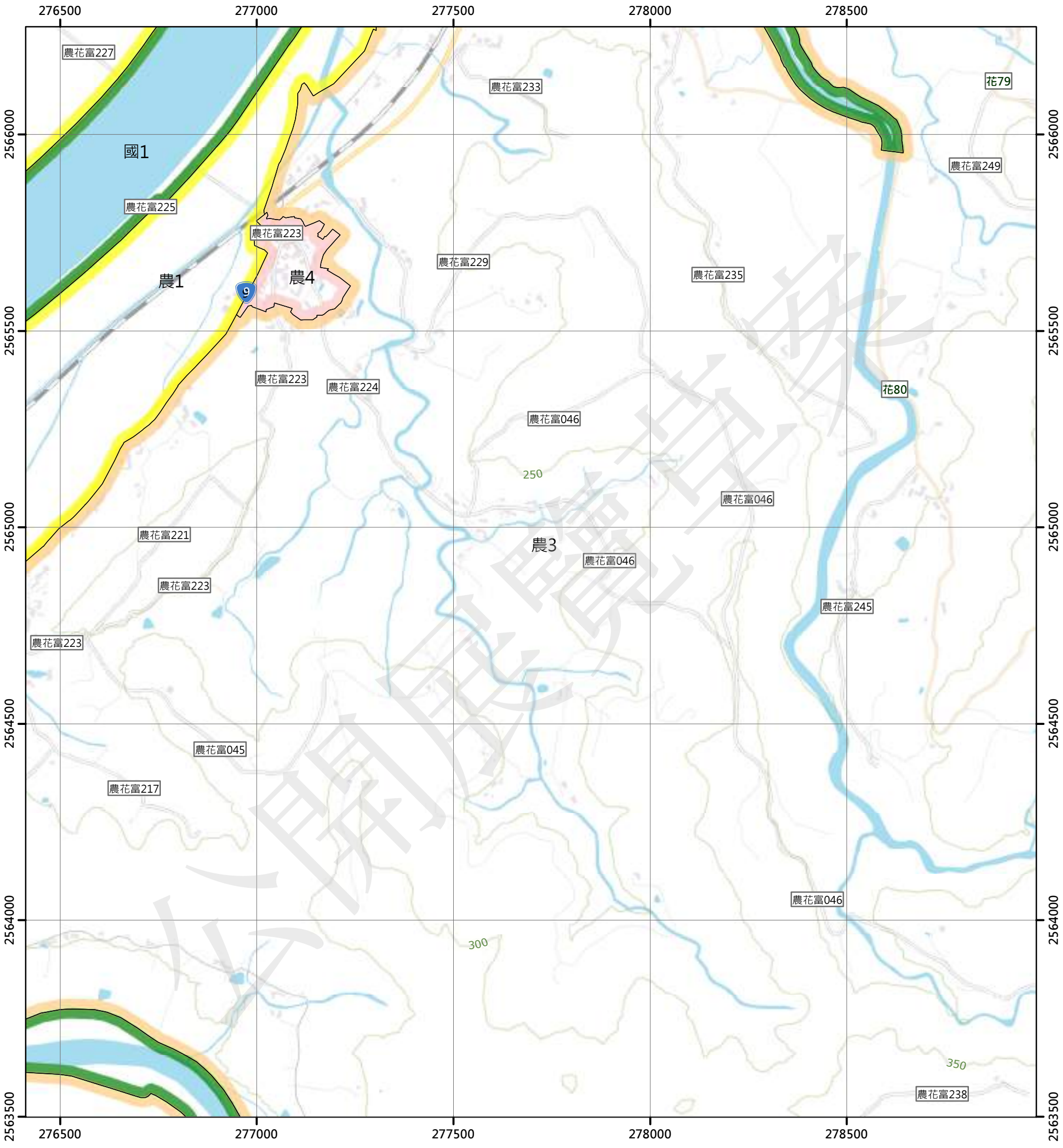

圖例

國土保育地區		海洋資源地區		農業發展地區		城鄉發展地區	
國1	第一類	海1-1	第一類之一	農1	第一類	城1	第一類
國2	第二類	海1-2	第一類之二	農2	第二類	城2-1	第二類之一
國3	第三類	海1-3	第一類之三	農3	第三類	城2-2	第二類之二
國4	第四類	海2	第二類	農4	第四類	城2-3	第二類之三
		海3	第三類	農4(原)	第四類	城3	第三類
				農5	第五類		

N

0 250 500 公尺

96193020 明里(二) 第722頁	96192011 羅山 第723頁	96192012 東竹 第724頁
96193030 富里(北部) 第729頁	96192021 石碑 第730頁	96192022 鹽埕 第731頁
96193040 富里(南部) 第736頁	96192031 復興 第737頁	96192032 枋仔崙 第738頁

花蓮縣
富里鄉

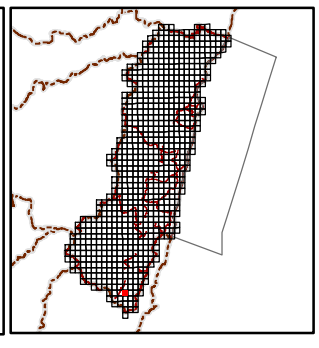

繪製日期：112年2月3日

鹽埕

花蓮縣國土功能分區圖

96192022

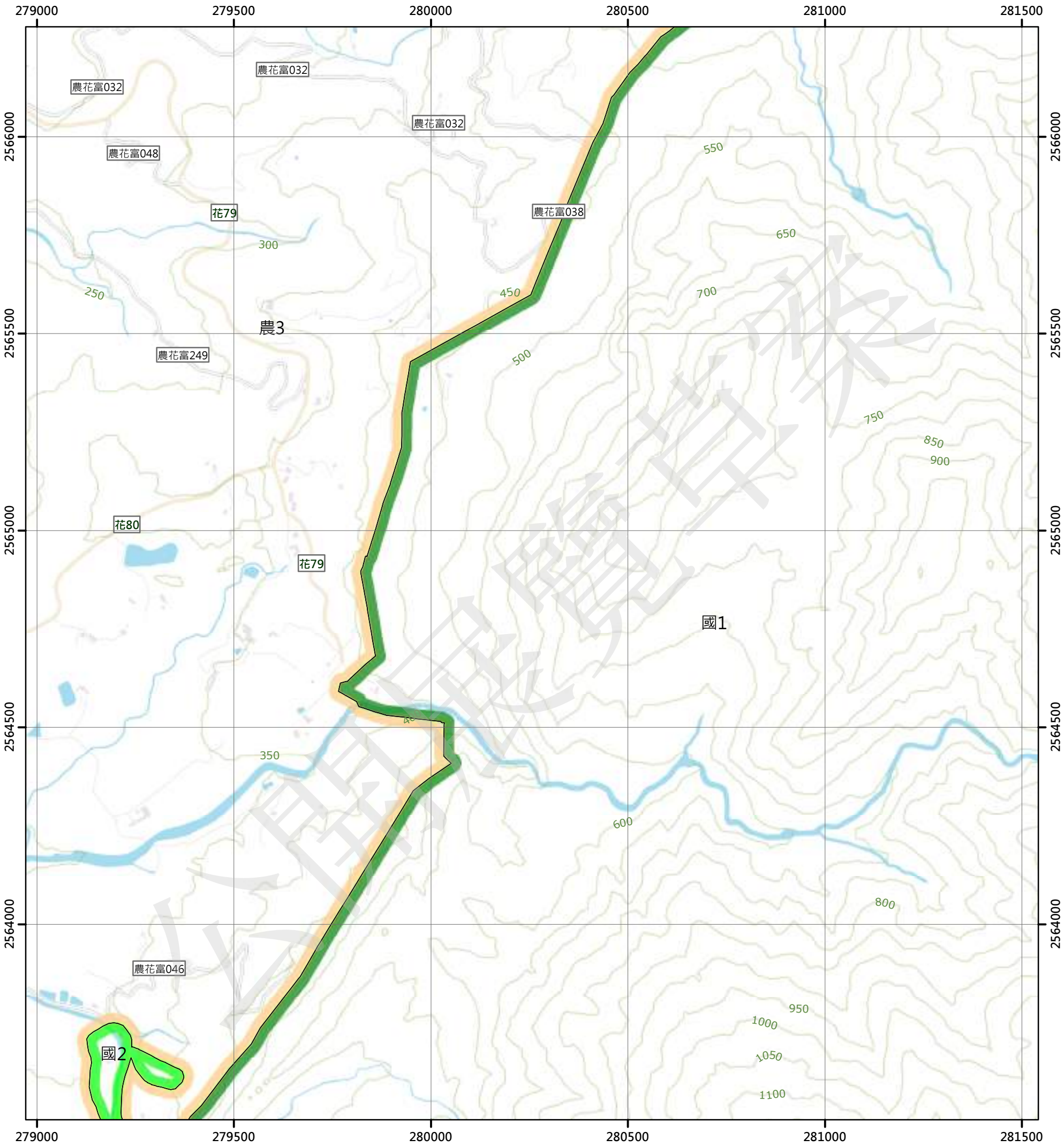

圖例

國土保育地區		海洋資源地區		農業發展地區		城鄉發展地區	
國1	第一類	海1-1	第一類之一	農1	第一類	城1	第一類
國2	第二類	海1-2	第一類之二	農2	第二類	城2-1	第二類之一
國3	第三類	海1-3	第一類之三	農3	第三類	城2-2	第二類之二
國4	第四類	海2	第二類	農4	第四類	城2-3	第二類之三
		海3	第三類	農4(原)	第四類	城3	第三類
				農5	第五類		

N

0 250 500 公尺

96192011 羅山 第723頁	96192012 東竹 第724頁	96192013 六十石 第725頁
96192021 石磅 第730頁	96192022 鹽埕 第731頁	96192023 分水嵙山 第732頁
96192031 復興 第737頁	96192032 枋仔崙 第738頁	96192033 白守蓮山 第739頁

花蓮縣
富里鄉

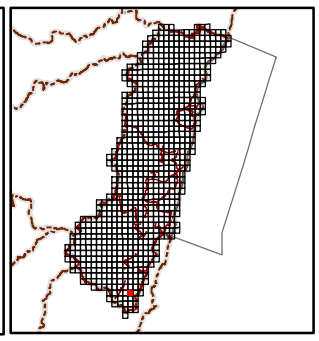

繪製日期：112年2月3日

分水崙山

花蓮縣國土功能分區圖

96192023

282000 282500 283000 283500 284000

2566000 2565500 2565000 2564500 2564000

550 600 650 700 750 850 800 950 900 1050 1000 1100 1250 1150 1300 1400 1350 1200

國1

圖例

國土保育地區	海洋資源地區	農業發展地區	城鄉發展地區
國1 第一類	海1-1 第一類之一	農1 第一類	城1 第一類
國2 第二類	海1-2 第一類之二	農2 第二類	城2-1 第二類之一
國3 第三類	海1-3 第一類之三	農3 第三類	城2-2 第二類之二
國4 第四類	海2 第二類	農4 第四類	城2-3 第二類之三
	海3 第三類	農4(原) 第四類	城3 第三類
		農5 第五類	

N

0 250 500 公尺

96192012 東竹 第724頁	96192013 六十石 第725頁	96192014 寶石 第726頁
96192022 鹽埕 第731頁	96192023 分水崙山 第732頁	96192024 成廣澳山 第733頁
96192032 枋仔崙 第738頁	96192033 白守蓮山 第739頁	

花蓮縣
富里鄉

繪製日期：112年2月3日

成廣澳山

花蓮縣國土功能分區圖

96192024



圖例

國土保育地區		海洋資源地區		農業發展地區		城鄉發展地區	
國1	第一類	海1-1	第一類之一	農1	第一類	城1	第一類
國2	第二類	海1-2	第一類之二	農2	第二類	城2-1	第二類之一
國3	第三類	海1-3	第一類之三	農3	第三類	城2-2	第二類之二
國4	第四類	海2	第二類	農4	第四類	城2-3	第二類之三
		海3	第三類	農4(原)	第四類	城3	第三類
				農5	第五類		

N

0 250 500 公尺

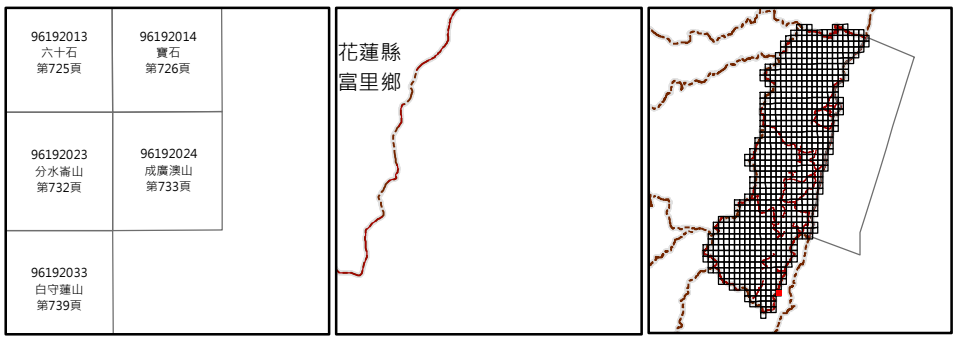

繪製日期：112年2月3日

龍泉(二)

花蓮縣國土功能分區圖

96193038

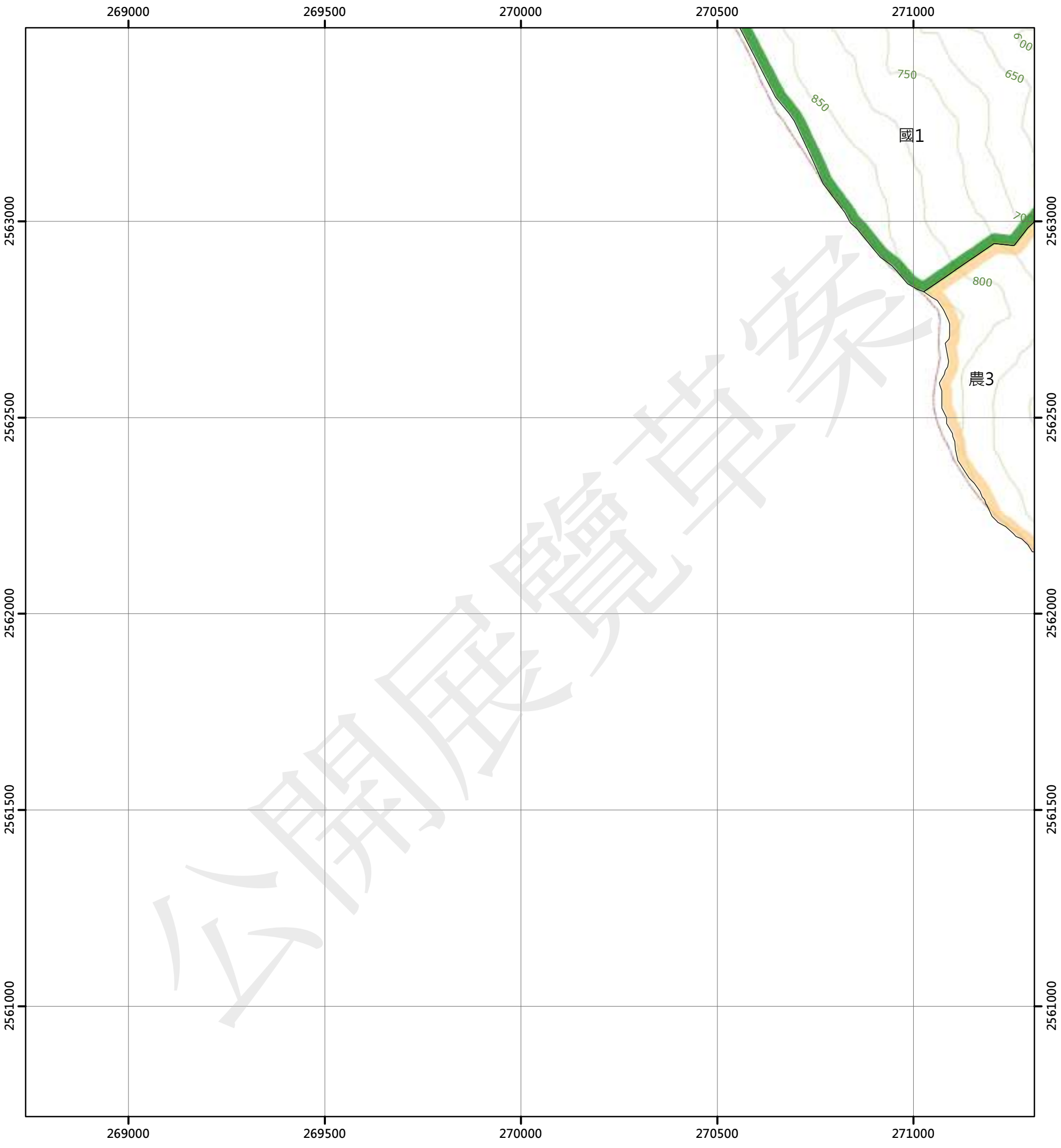

圖例

國土保育地區		海洋資源地區		農業發展地區		城鄉發展地區	
國1	第一類	海1-1	第一類之一	農1	第一類	城1	第一類
國2	第二類	海1-2	第一類之二	農2	第二類	城2-1	第二類之一
國3	第三類	海1-3	第一類之三	農3	第三類	城2-2	第二類之二
國4	第四類	海2	第二類	農4	第四類	城2-3	第二類之三
		海3	第三類	農4(原)	第四類	城3	第三類
				農5	第五類		

N

0 250 500 公尺

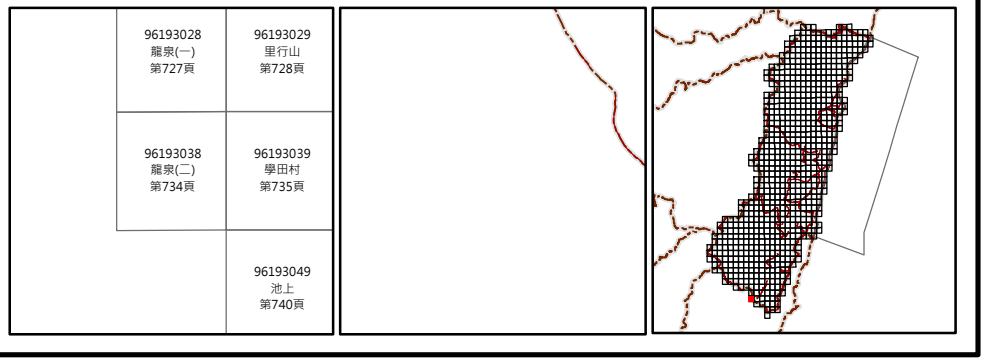

繪製日期：112年2月3日

學田村

花蓮縣國土功能分區圖

96193039

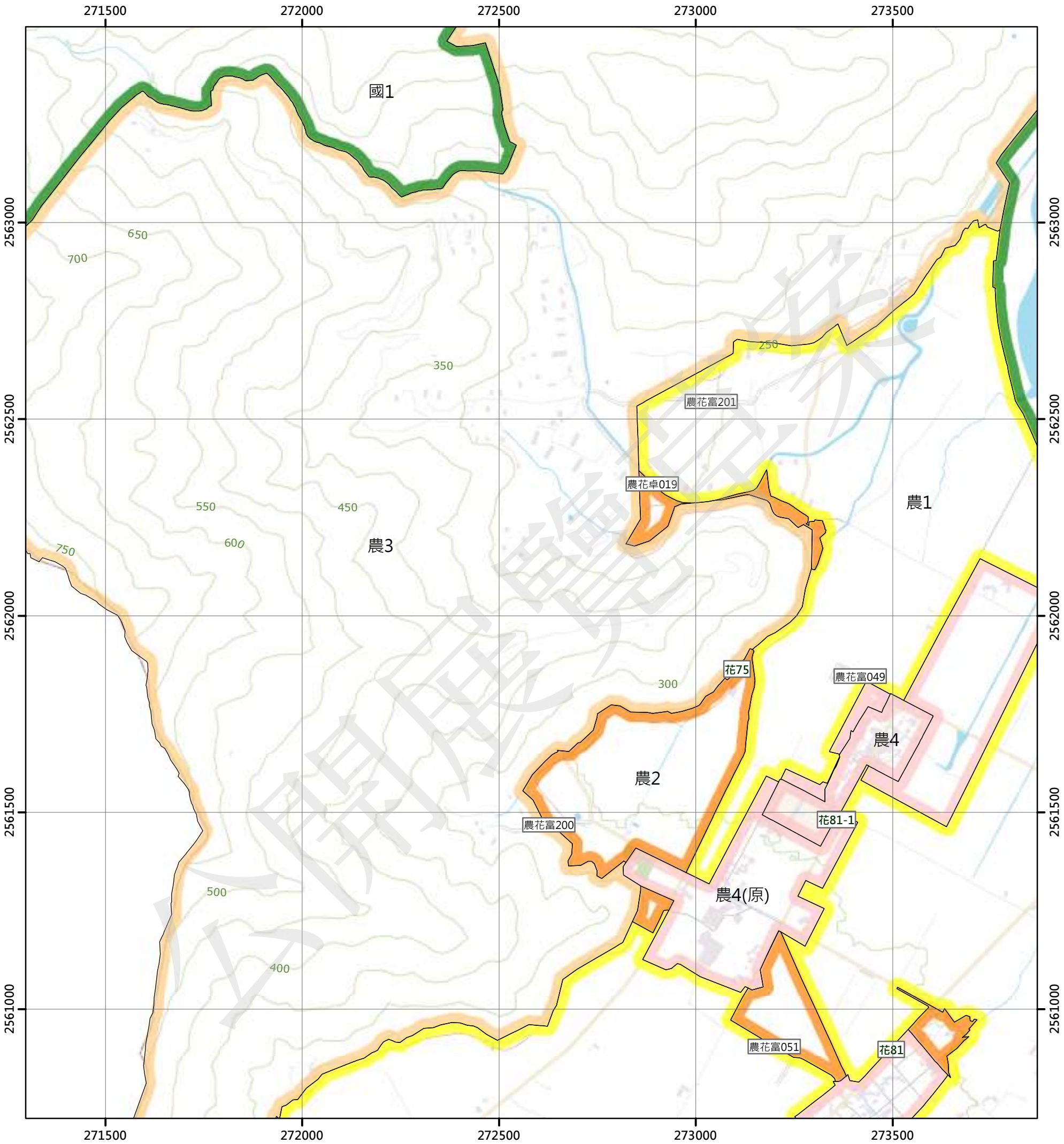

圖例

國土保育地區		海洋資源地區		農業發展地區		城鄉發展地區	
國1	第一類	海1-1	第一類之一	農1	第一類	城1	第一類
國2	第二類	海1-2	第一類之二	農2	第二類	城2-1	第二類之一
國3	第三類	海1-3	第一類之三	農3	第三類	城2-2	第二類之二
國4	第四類	海2	第二類	農4	第四類	城2-3	第二類之三
		海3	第三類	農4(原)	第四類	城3	第三類
				農5	第五類		

N

0 250 500 公尺

96193028 龍泉(一) 第727頁	96193029 里行山 第728頁	96193030 富里(北部) 第729頁
96193038 龍泉(二) 第734頁	96193039 學田村 第735頁	96193040 富里(南部) 第736頁
	96193049 池上 第740頁	96193050 冷水 第741頁



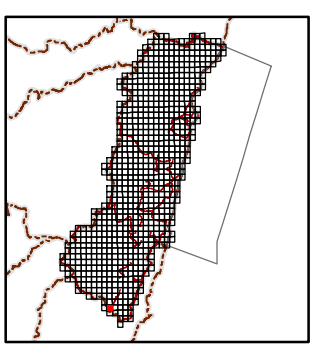

繪製日期：112年2月3日

富里(南部)

花蓮縣國土功能分區圖

96193040

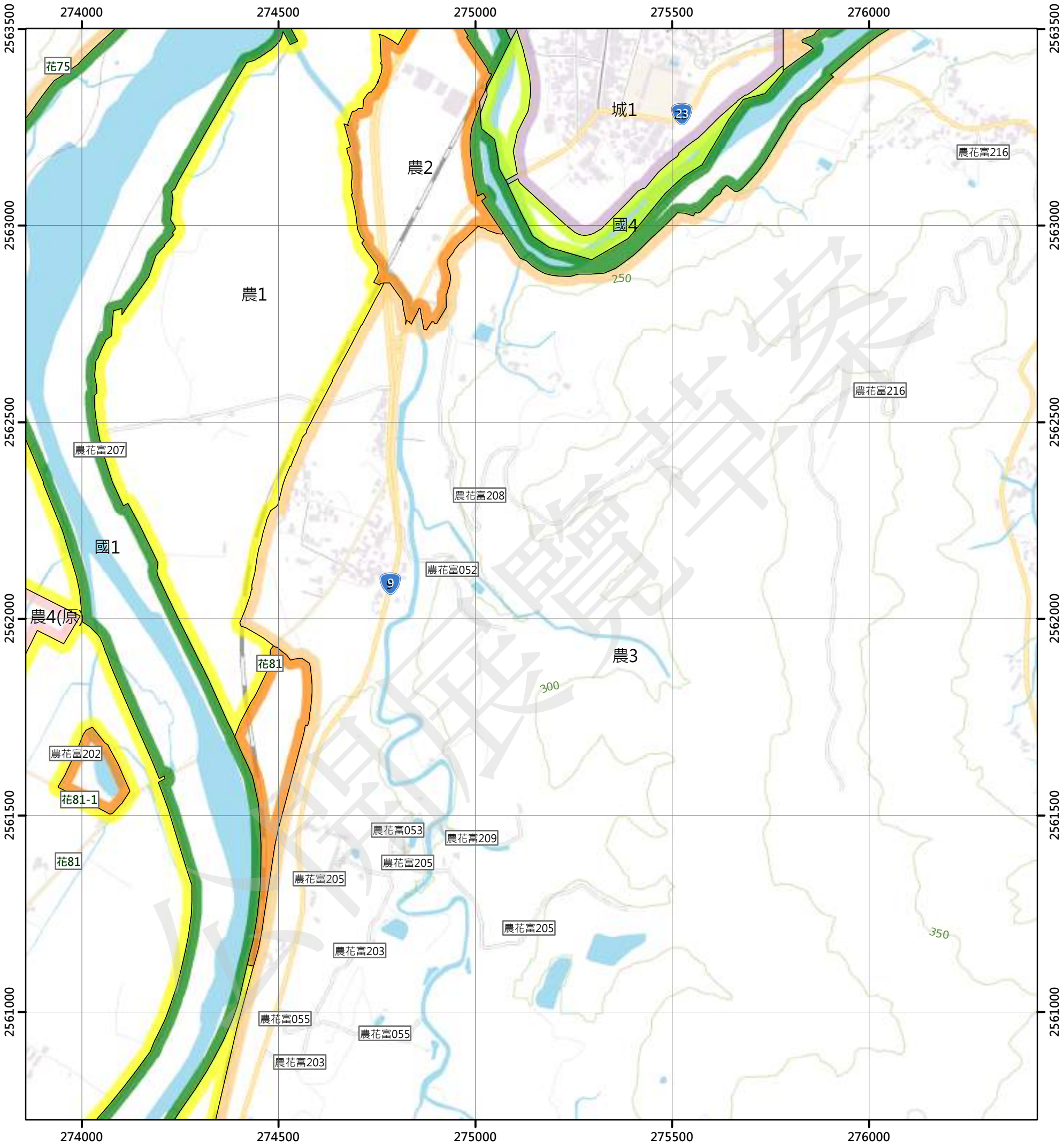

圖例

國土保育地區		海洋資源地區		農業發展地區		城鄉發展地區	
國1	第一類	海1-1	第一類之一	農1	第一類	城1	第一類
國2	第二類	海1-2	第一類之二	農2	第二類	城2-1	第二類之一
國3	第三類	海1-3	第一類之三	農3	第三類	城2-2	第二類之二
國4	第四類	海2	第二類	農4	第四類	城2-3	第二類之三
		海3	第三類	農4(原)	第四類	城3	第三類
				農5	第五類		

N

0 250 500 公尺

96193029 里行山 第728頁	96193030 富里(北部) 第729頁	96192021 石碑 第730頁
96193039 學田村 第735頁	96193040 富里(南部) 第736頁	96192031 復興 第737頁
96193049 池上 第740頁	96193050 冷水 第741頁	96192041 豐南 第742頁

花蓮縣
富里鄉

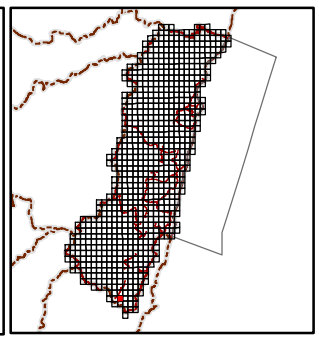

繪製日期：112年2月3日

復興

花蓮縣國土功能分區圖

96192031

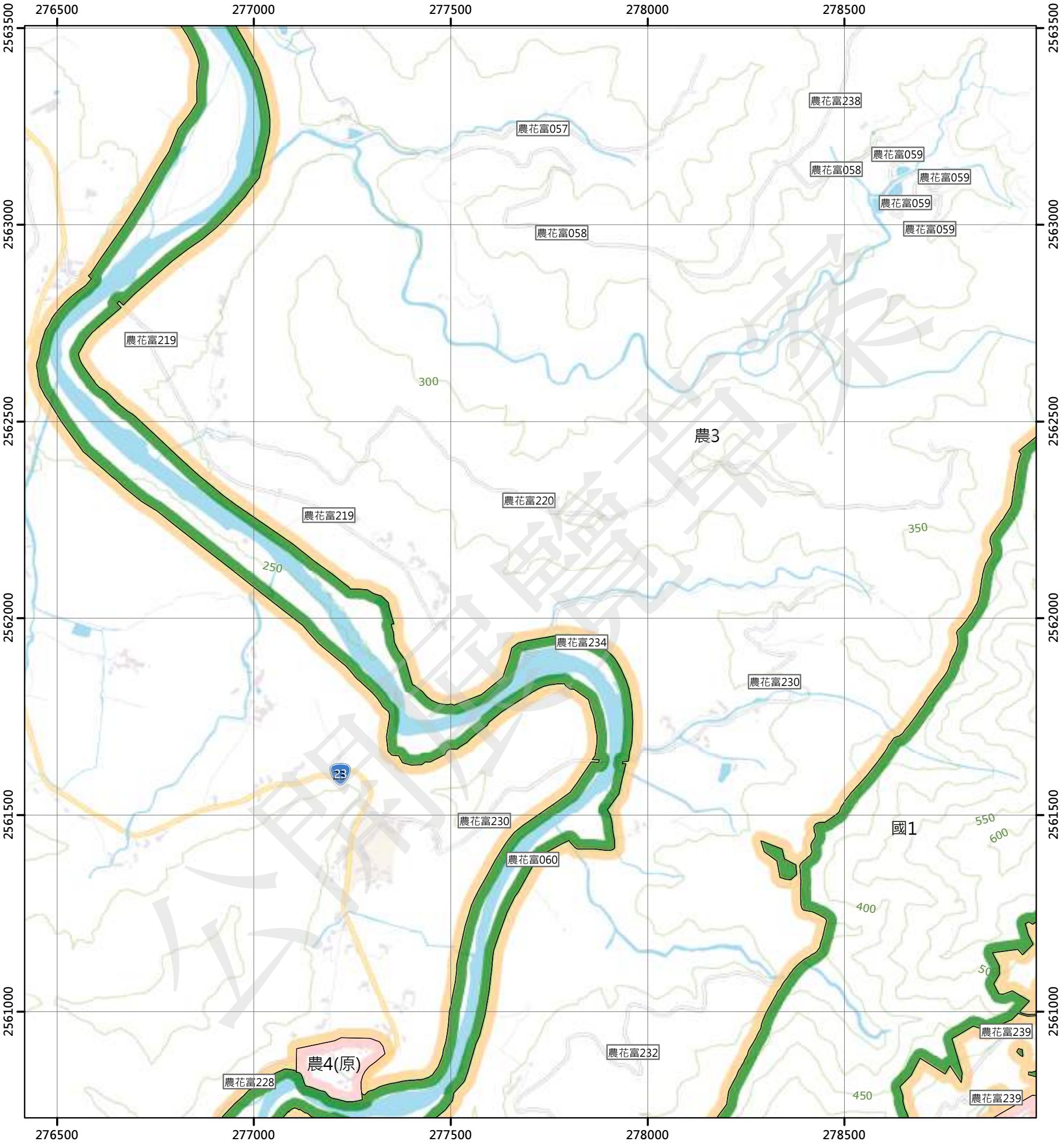

圖例

國土保育地區	海洋資源地區	農業發展地區	城鄉發展地區
國1 第一類	海1-1 第一類之一	農1 第一類	城1 第一類
國2 第二類	海1-2 第一類之二	農2 第二類	城2-1 第二類之一
國3 第三類	海1-3 第一類之三	農3 第三類	城2-2 第二類之二
國4 第四類	海2 第二類	農4 第四類	城2-3 第二類之三
	海3 第三類	農4(原) 第四類	城3 第三類
		農5 第五類	

N

0 250 500 公尺

96193030 富里(北部) 第729頁	96192021 石磅 第730頁	96192022 鹽埕 第731頁
96193040 富里(南部) 第736頁	96192031 復興 第737頁	96192032 枋仔崙 第738頁
96193050 冷水 第741頁	96192041 豐南 第742頁	96192042 石牆溝 第743頁

花蓮縣
富里鄉

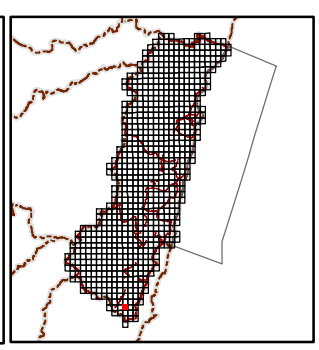

繪製日期：112年2月3日

枋仔崙

花蓮縣國土功能分區圖

96192032

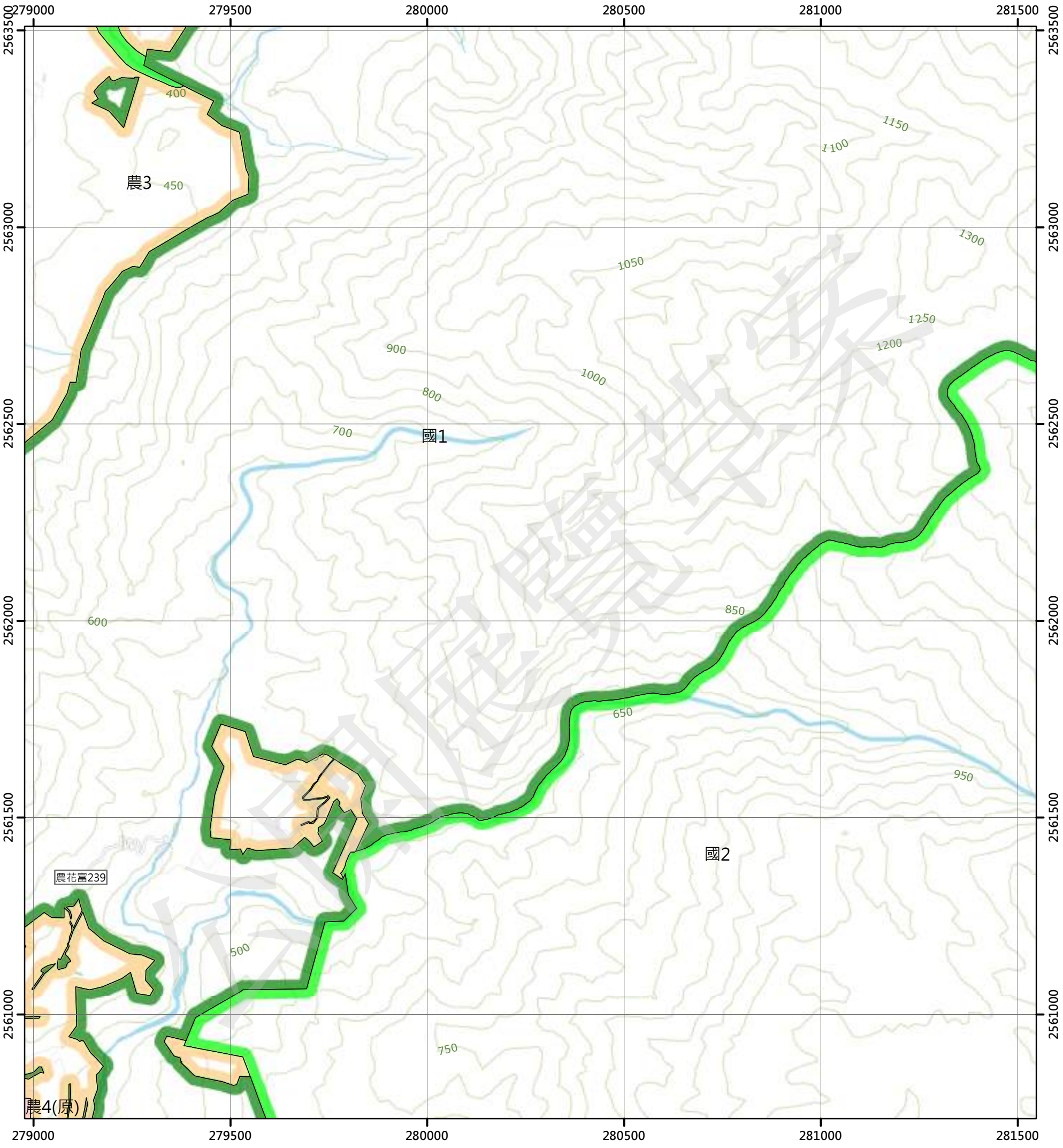

圖例

國土保育地區		海洋資源地區		農業發展地區		城鄉發展地區	
國1	第一類	海1-1	第一類之一	農1	第一類	城1	第一類
國2	第二類	海1-2	第一類之二	農2	第二類	城2-1	第二類之一
國3	第三類	海1-3	第一類之三	農3	第三類	城2-2	第二類之二
國4	第四類	海2	第二類	農4	第四類	城2-3	第二類之三
		海3	第三類	農4(原)	第四類	城3	第三類
				農5	第五類		

N

0 250 500 公尺

96192021 石碑 第730頁	96192022 鹽埡 第731頁	96192023 分水崙山 第732頁
96192031 復興 第737頁	96192032 枋仔崙 第738頁	96192033 白守蓮山 第739頁
96192041 豐南 第742頁	96192042 石厝溝 第743頁	96192043 新港山 第744頁

花蓮縣
富里鄉

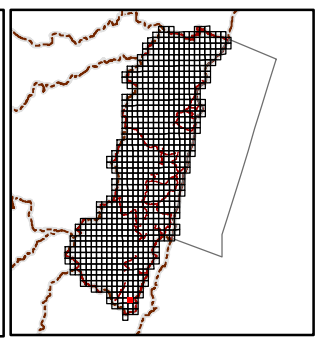

繪製日期：112年2月3日

白守蓮山

花蓮縣國土功能分區圖

96192033

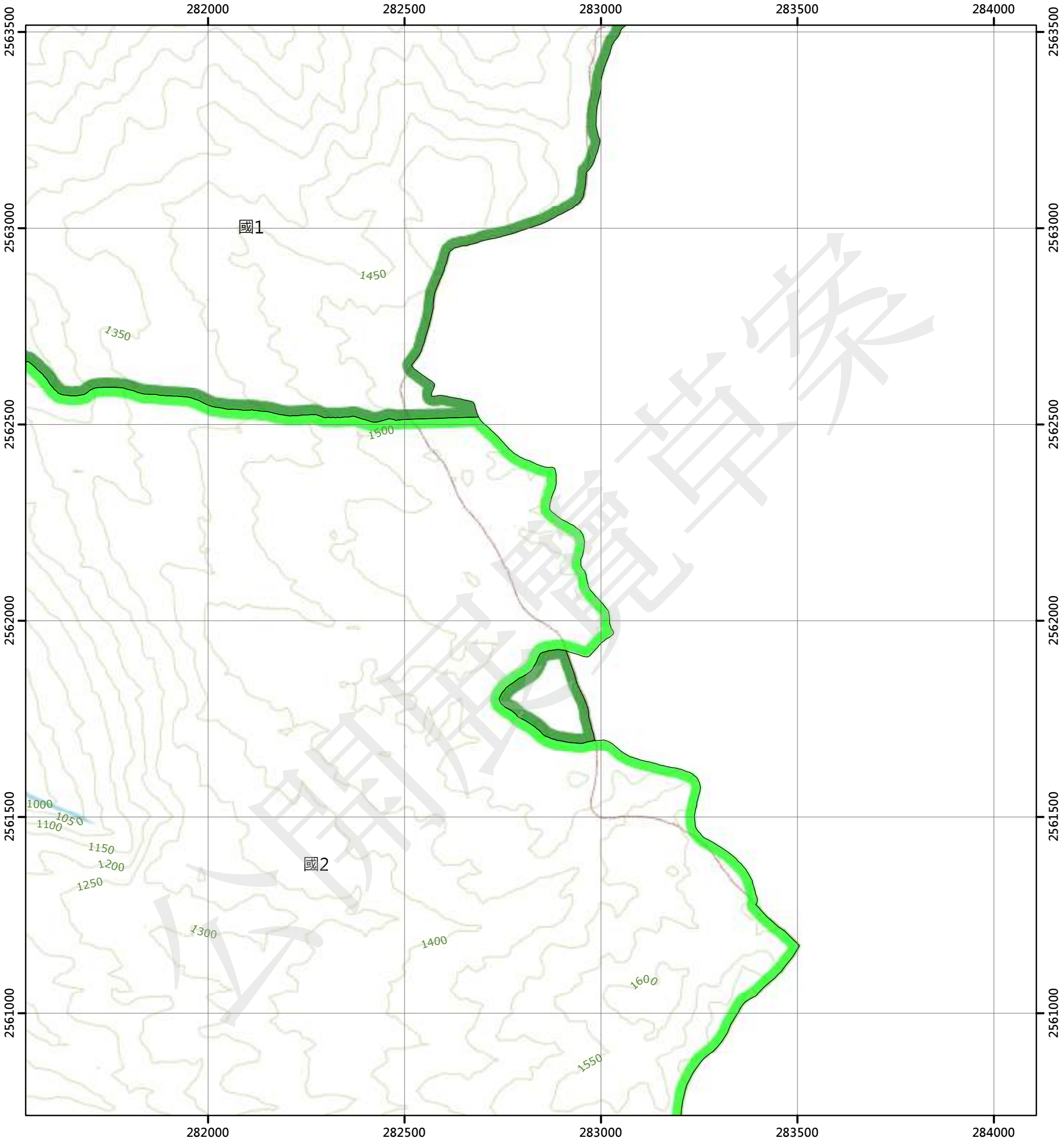

圖例

國土保育地區		海洋資源地區		農業發展地區		城鄉發展地區	
國1	第一類	海1-1	第一類之一	農1	第一類	城1	第一類
國2	第二類	海1-2	第一類之二	農2	第二類	城2-1	第二類之一
國3	第三類	海1-3	第一類之三	農3	第三類	城2-2	第二類之二
國4	第四類	海2	第二類	農4	第四類	城2-3	第二類之三
		海3	第三類	農4(原)	第四類	城3	第三類
				農5	第五類		

N

0 250 500 公尺

96192022 鹽埕 第731頁	96192023 分水崙山 第732頁	96192024 成廣澳山 第733頁
96192032 枋仔崙 第738頁	96192033 白守蓮山 第739頁	
96192042 石厝溝 第743頁	96192043 新港山 第744頁	



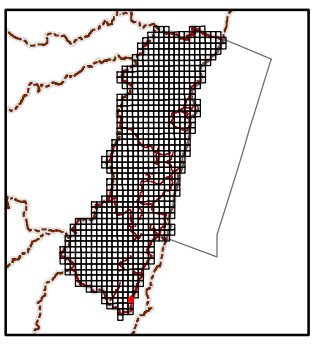

繪製日期：112年2月3日

池上

花蓮縣國土功能分區圖

96193049

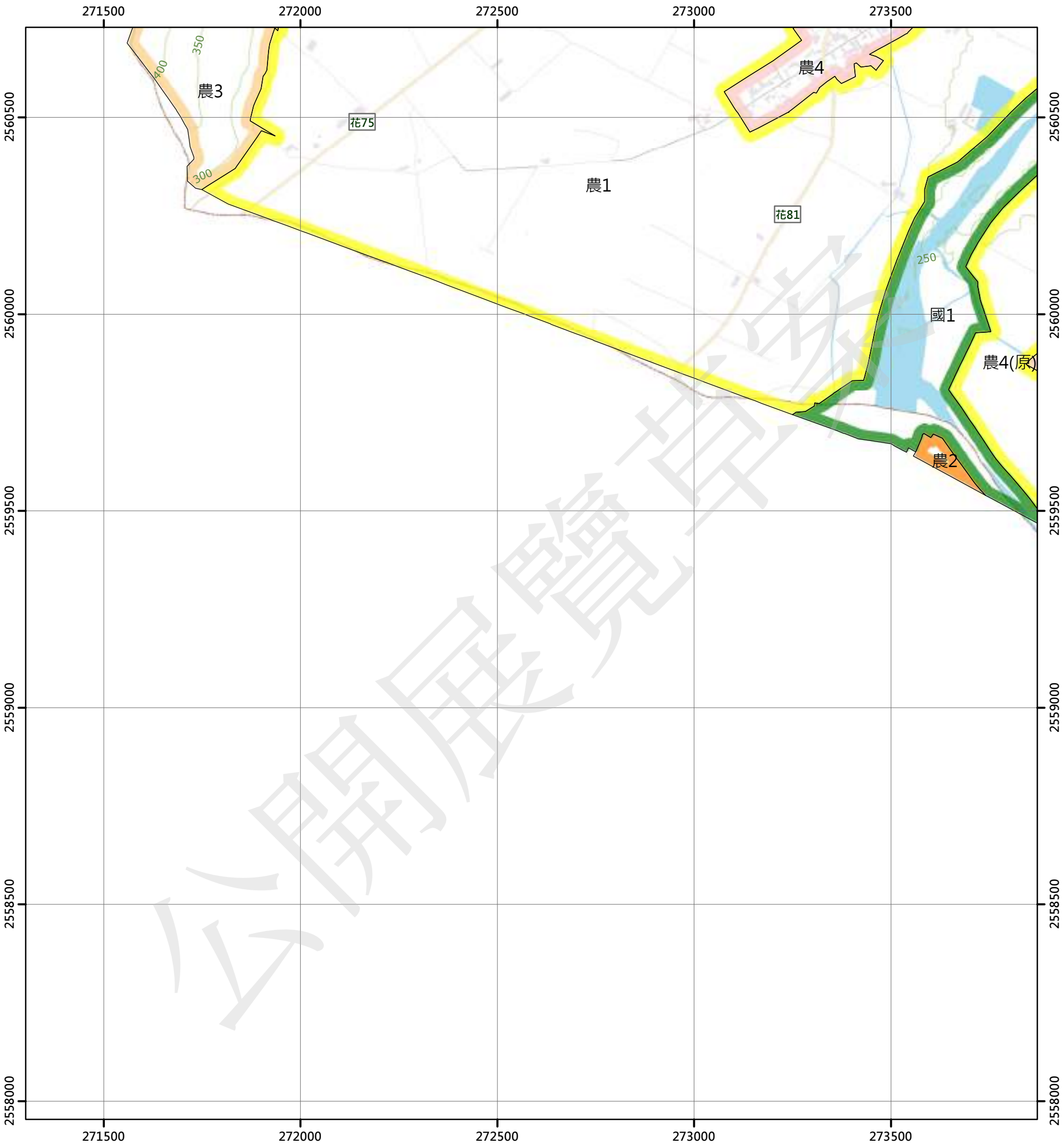

圖例

國土保育地區		海洋資源地區		農業發展地區		城鄉發展地區	
國1	第一類	海1-1	第一類之一	農1	第一類	城1	第一類
國2	第二類	海1-2	第一類之二	農2	第二類	城2-1	第二類之一
國3	第三類	海1-3	第一類之三	農3	第三類	城2-2	第二類之二
國4	第四類	海2	第二類	農4	第四類	城2-3	第二類之三
		海3	第三類	農4(原)	第四類	城3	第三類
				農5	第五類		

N

0 250 500 公尺

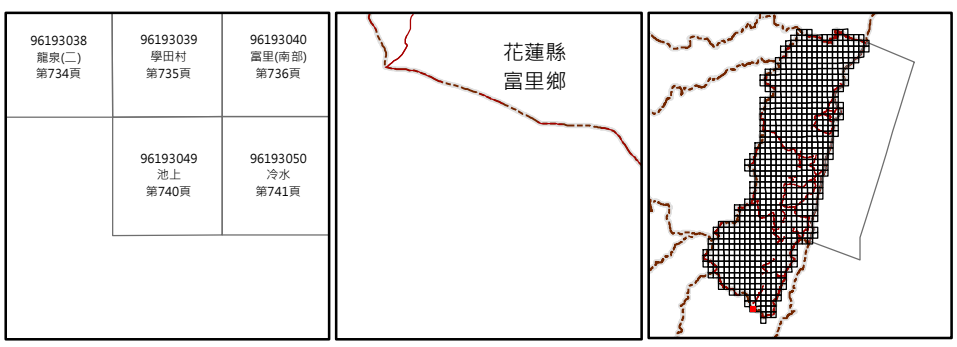

繪製日期：112年2月3日

冷水

花蓮縣國土功能分區圖

96193050

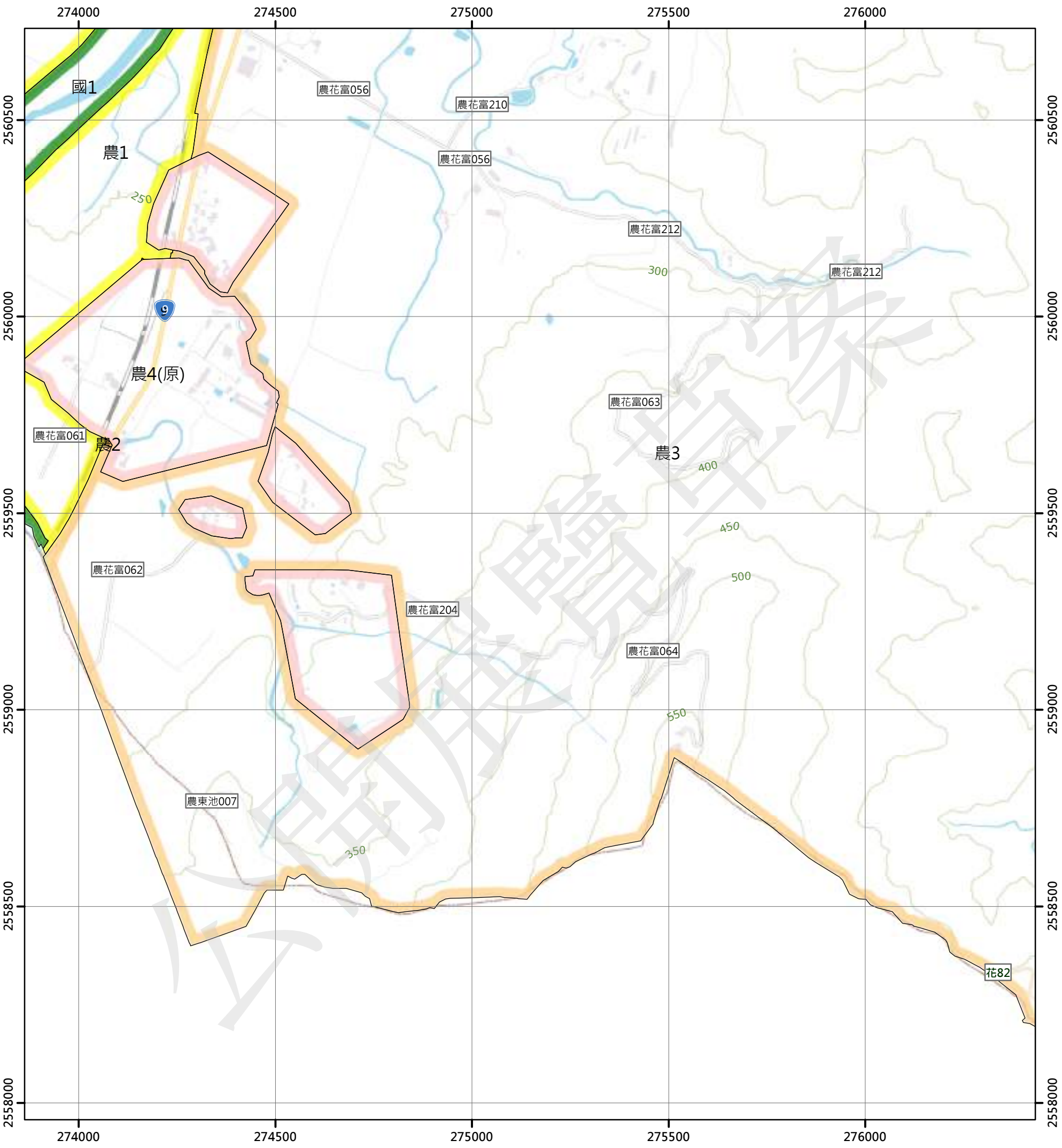

圖例

國土保育地區		海洋資源地區		農業發展地區		城鄉發展地區	
國1	第一類	海1-1	第一類之一	農1	第一類	城1	第一類
國2	第二類	海1-2	第一類之二	農2	第二類	城2-1	第二類之一
國3	第三類	海1-3	第一類之三	農3	第三類	城2-2	第二類之二
國4	第四類	海2	第二類	農4	第四類	城2-3	第二類之三
		海3	第三類	農4(原)	第四類	城3	第三類
				農5	第五類		

N

0 250 500 公尺

96193039 學田村 第735頁	96193040 富里(南部) 第736頁	96192031 復興 第737頁
96193049 池上 第740頁	96193050 冷水 第741頁	96192041 豐南 第742頁
		96192051 望通嶺 第745頁

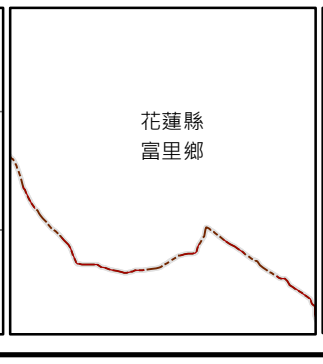

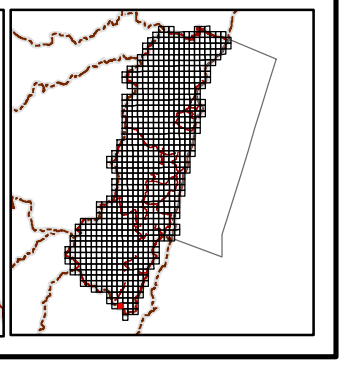

繪製日期：112年2月3日

豐南

花蓮縣國土功能分區圖

96192041

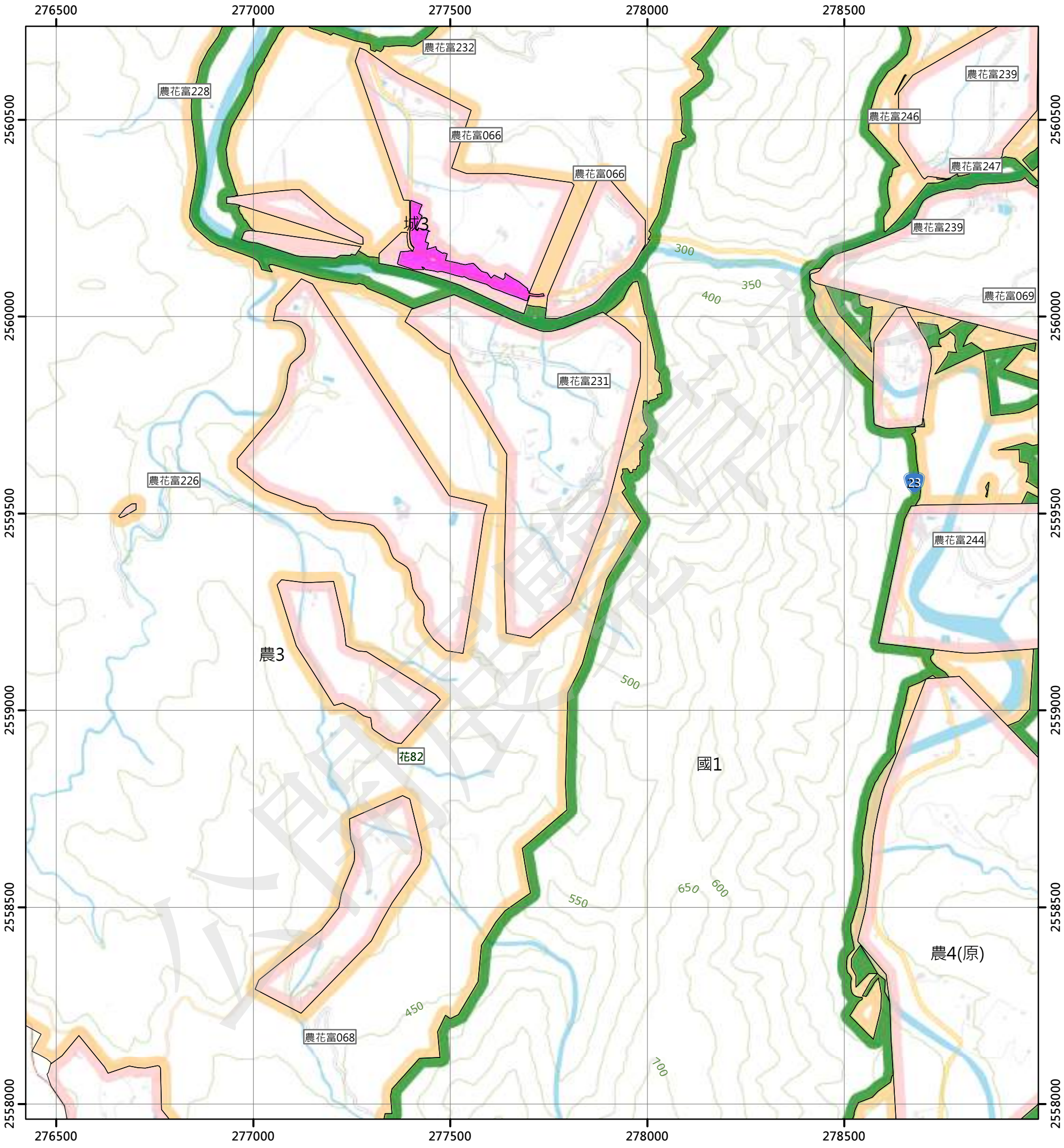

圖例

國土保育地區	海洋資源地區	農業發展地區	城鄉發展地區
國1 第一類	海1-1 第一類之一	農1 第一類	城1 第一類
國2 第二類	海1-2 第一類之二	農2 第二類	城2-1 第二類之一
國3 第三類	海1-3 第一類之三	農3 第三類	城2-2 第二類之二
國4 第四類	海2 第二類	農4 第四類	城2-3 第二類之三
	海3 第三類	農4(原) 第四類	城3 第三類
		農5 第五類	

N

0 250 500 公尺

96193040 富里(南部) 第736頁	96192031 復興 第737頁	96192032 枋仔崙 第738頁
96193050 冷水 第741頁	96192041 豐南 第742頁	96192042 石牆溝 第743頁
	96192051 望通嶺 第745頁	96192052 九芎嶺 第746頁

花蓮縣
富里鄉

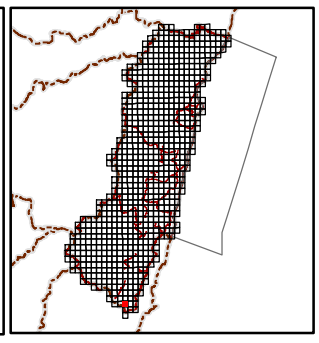

繪製日期：112年2月3日

石厝溝

花蓮縣國土功能分區圖

96192042

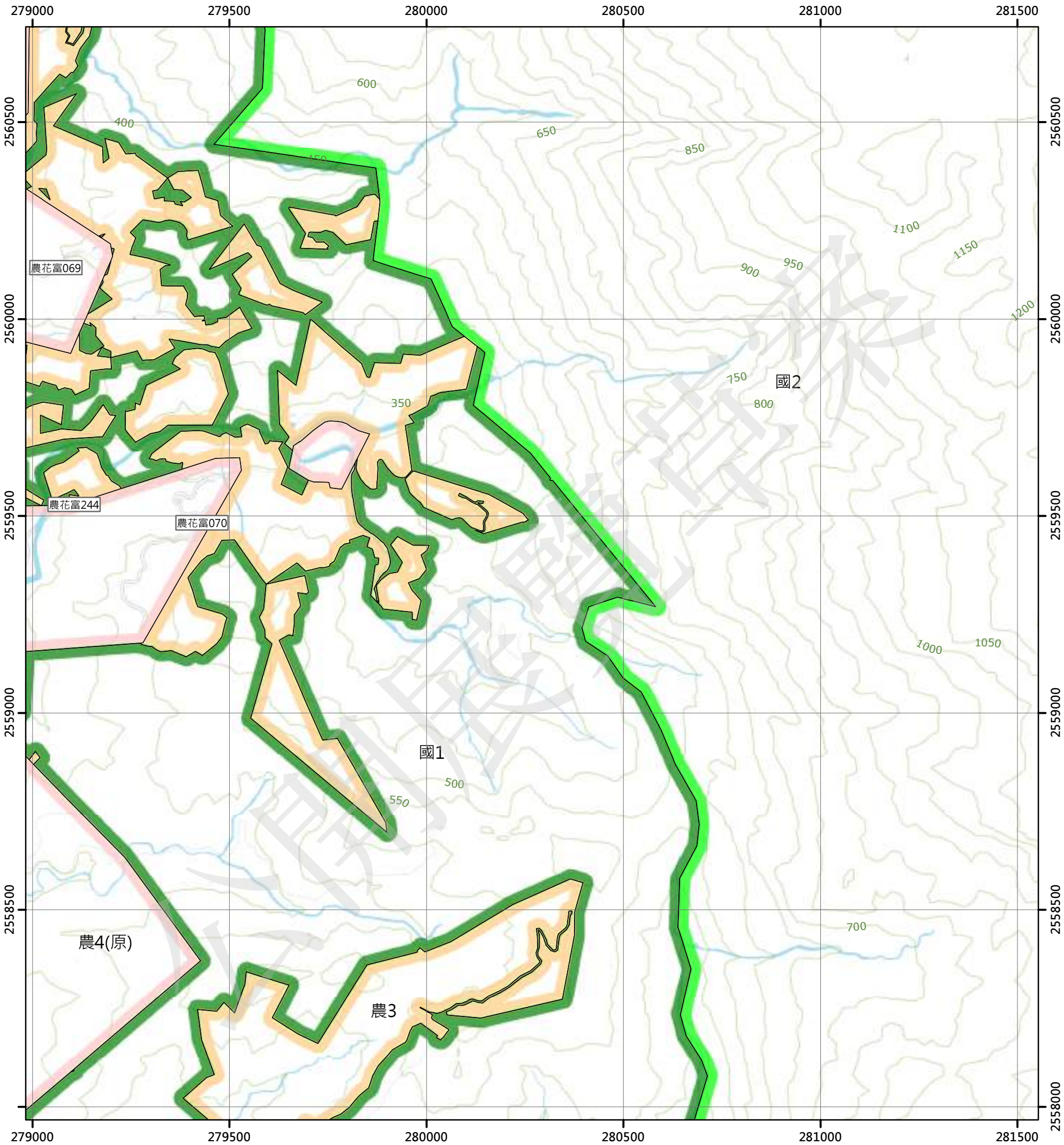

圖例

國土保育地區		海洋資源地區		農業發展地區		城鄉發展地區	
國1	第一類	海1-1	第一類之一	農1	第一類	城1	第一類
國2	第二類	海1-2	第一類之二	農2	第二類	城2-1	第二類之一
國3	第三類	海1-3	第一類之三	農3	第三類	城2-2	第二類之二
國4	第四類	海2	第二類	農4	第四類	城2-3	第二類之三
		海3	第三類	農4(原)	第四類	城3	第三類
				農5	第五類		

N

0 250 500 公尺

96192031 復興 第737頁	96192032 枋仔崙 第738頁	96192033 白守蓮山 第739頁
96192041 豐南 第742頁	96192042 石厝溝 第743頁	96192043 新港山 第744頁
96192051 望通嶺 第745頁	96192052 九芎嶺 第746頁	96192053 新港瀑布 第747頁

花蓮縣
富里鄉

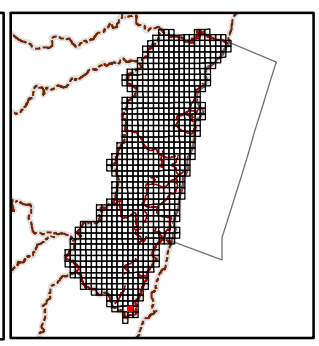

繪製日期：112年2月3日

新港山

花蓮縣國土功能分區圖

96192043

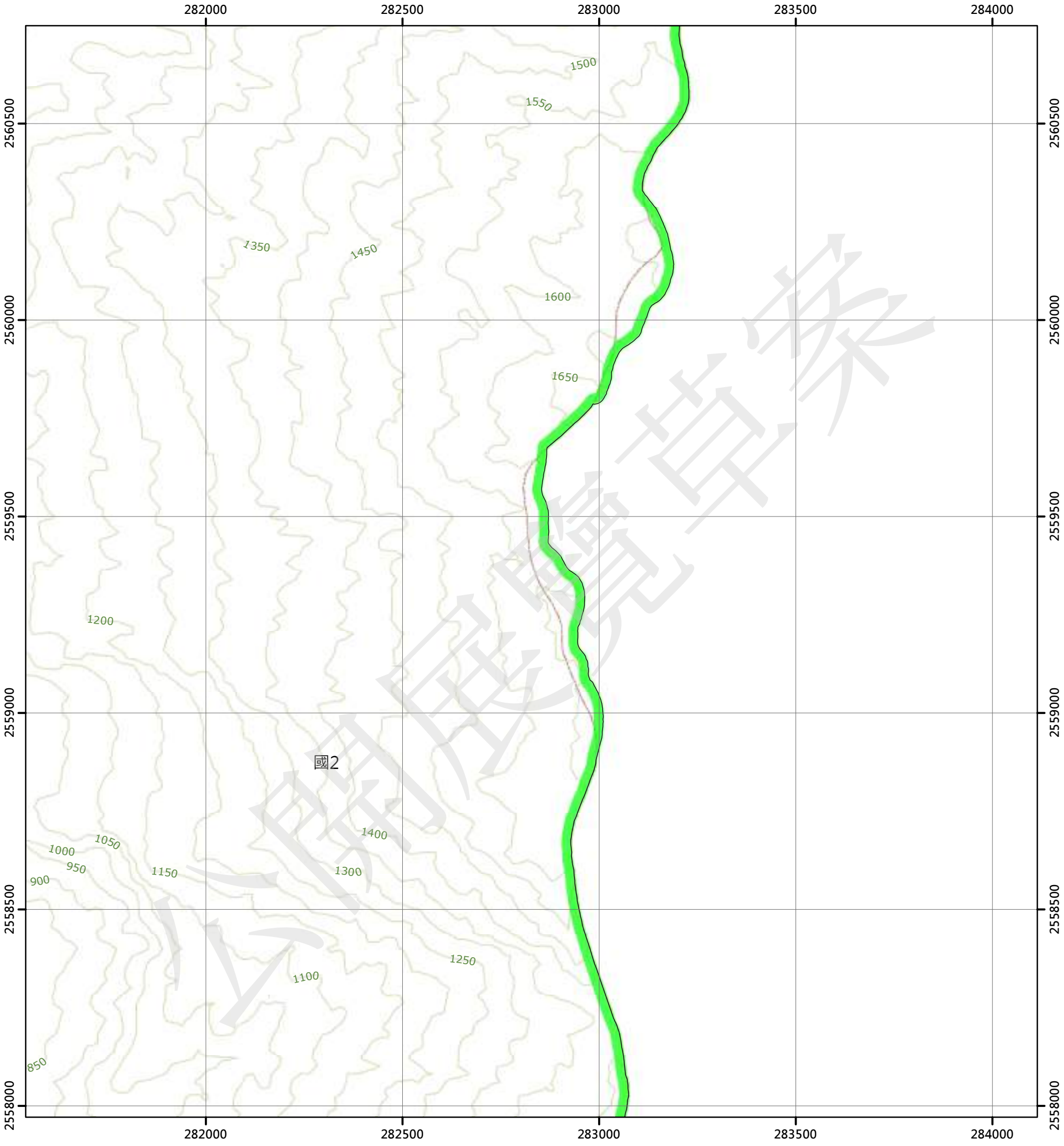

圖例

國土保育地區		海洋資源地區		農業發展地區		城鄉發展地區	
國1	第一類	海1-1	第一類之一	農1	第一類	城1	第一類
國2	第二類	海1-2	第一類之二	農2	第二類	城2-1	第二類之一
國3	第三類	海1-3	第一類之三	農3	第三類	城2-2	第二類之二
國4	第四類	海2	第二類	農4	第四類	城2-3	第二類之三
		海3	第三類	農4(原)	第四類	城3	第三類
				農5	第五類		

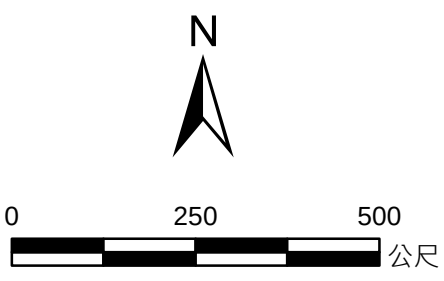

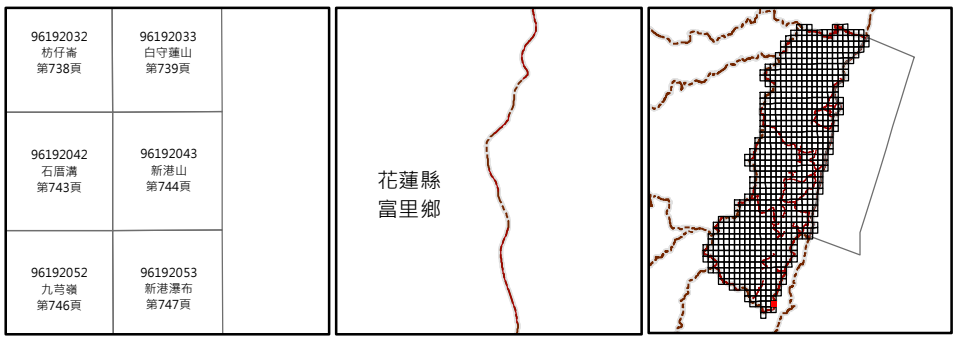

繪製日期：112年2月3日

望通嶺

花蓮縣國土功能分區圖

96192051

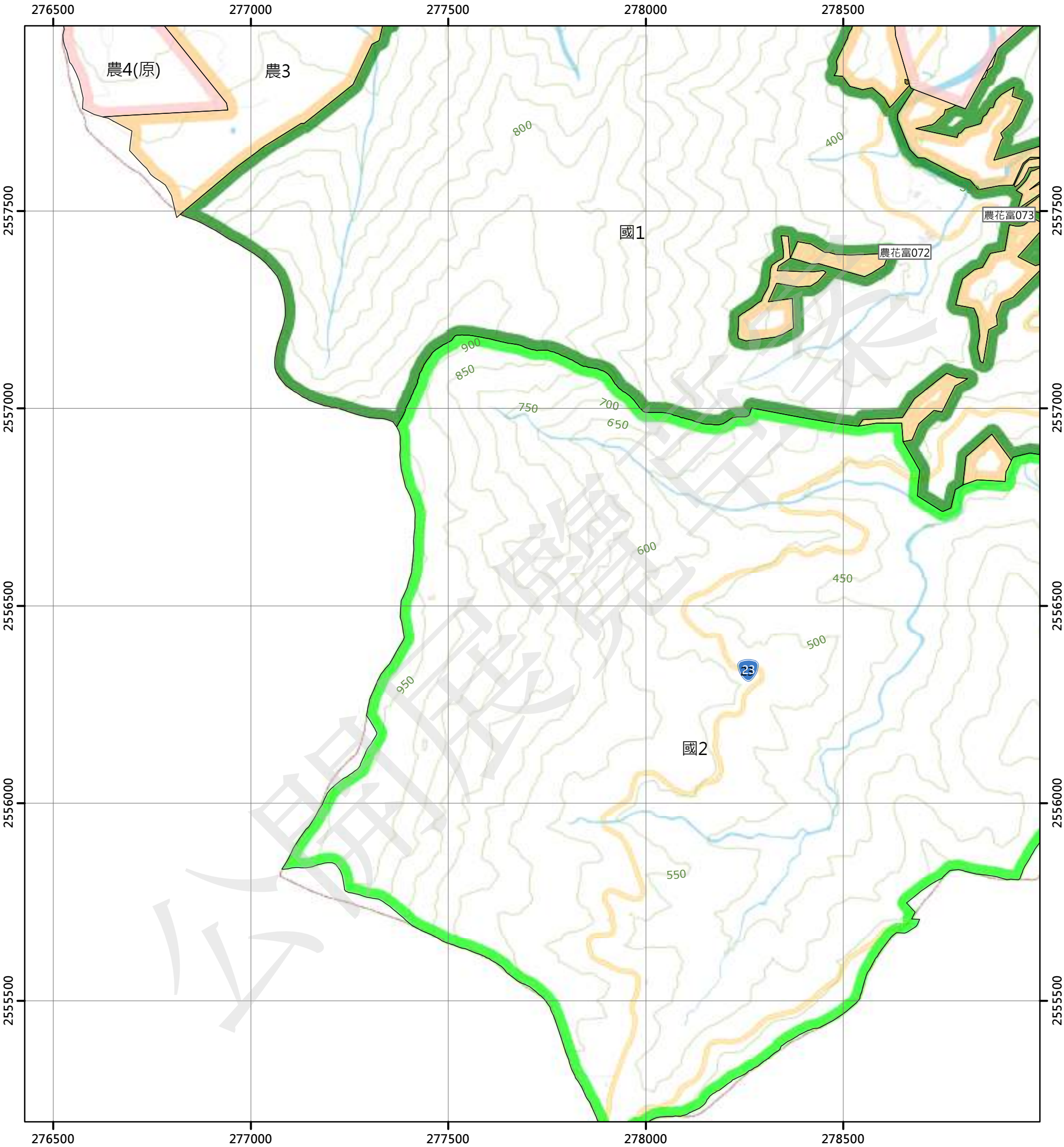

圖例

國土保育地區		海洋資源地區		農業發展地區		城鄉發展地區	
國1	第一類	海1-1	第一類之一	農1	第一類	城1	第一類
國2	第二類	海1-2	第一類之二	農2	第二類	城2-1	第二類之一
國3	第三類	海1-3	第一類之三	農3	第三類	城2-2	第二類之二
國4	第四類	海2	第二類	農4	第四類	城2-3	第二類之三
		海3	第三類	農4(原)	第四類	城3	第三類
				農5	第五類		

N

0 250 500 公尺

96193050 冷水 第741頁	96192041 豐南 第742頁	96192042 石磘溝 第743頁
	96192051 望通嶺 第745頁	96192052 九弓嶺 第746頁
	96192061 鷲溪越 第748頁	



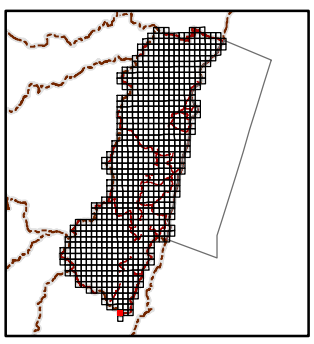

繪製日期：112年2月3日

九芎嶺

花蓮縣國土功能分區圖

96192052

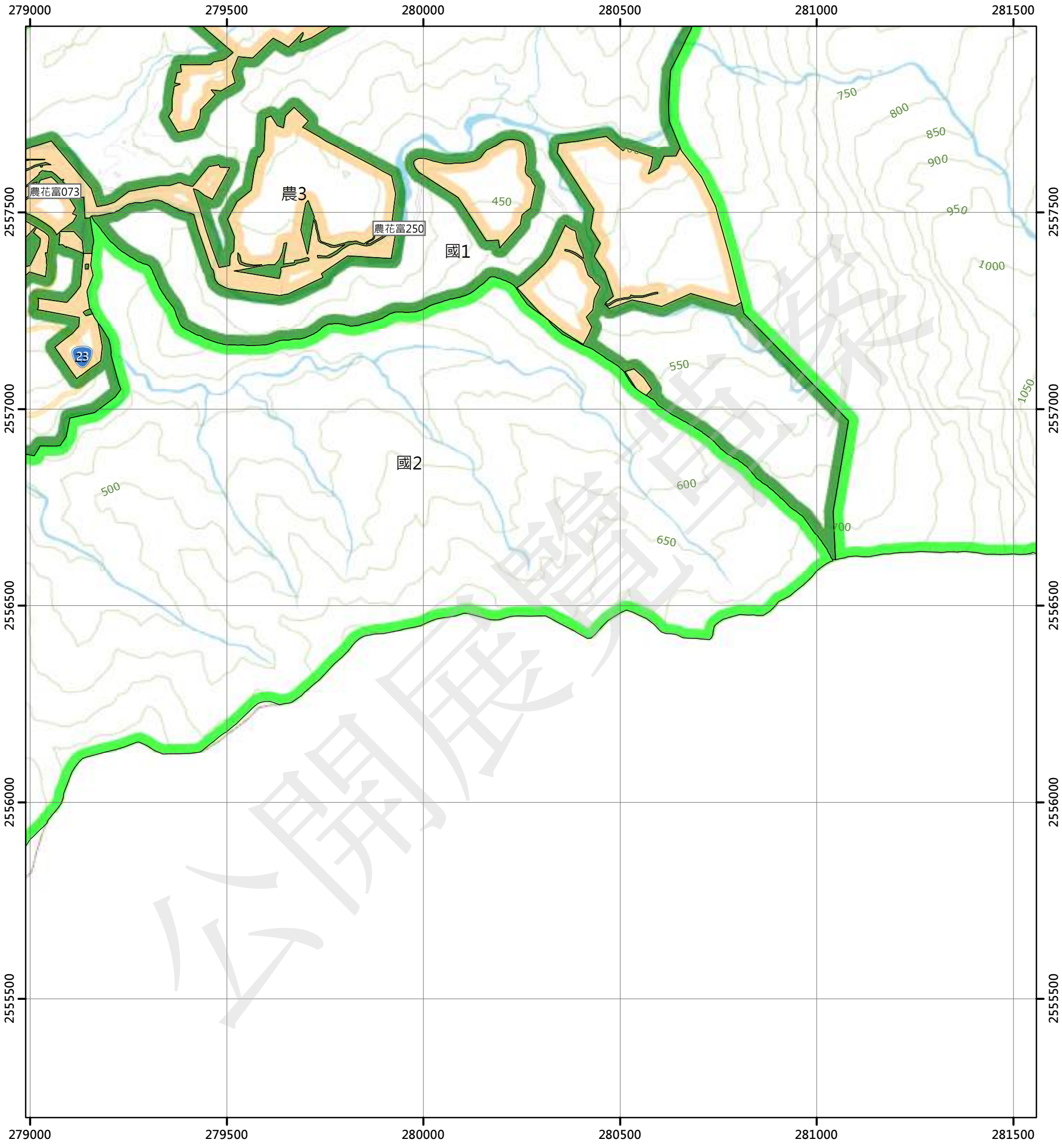

圖例

國土保育地區		海洋資源地區		農業發展地區		城鄉發展地區	
國1	第一類	海1-1	第一類之一	農1	第一類	城1	第一類
國2	第二類	海1-2	第一類之二	農2	第二類	城2-1	第二類之一
國3	第三類	海1-3	第一類之三	農3	第三類	城2-2	第二類之二
國4	第四類	海2	第二類	農4	第四類	城2-3	第二類之三
		海3	第三類	農4(原)	第四類	城3	第三類
				農5	第五類		

N

0 250 500 公尺

96192041 豐南 第742頁
96192042 石厝溝 第743頁
96192043 新港山 第744頁
96192051 望通嶺 第745頁
96192052 九芎嶺 第746頁
96192053 新港瀑布 第747頁
96192061 鷲溪越 第748頁

花蓮縣
富里鄉

繪製日期：112年2月3日

新港瀑布

花蓮縣國土功能分區圖

96192053

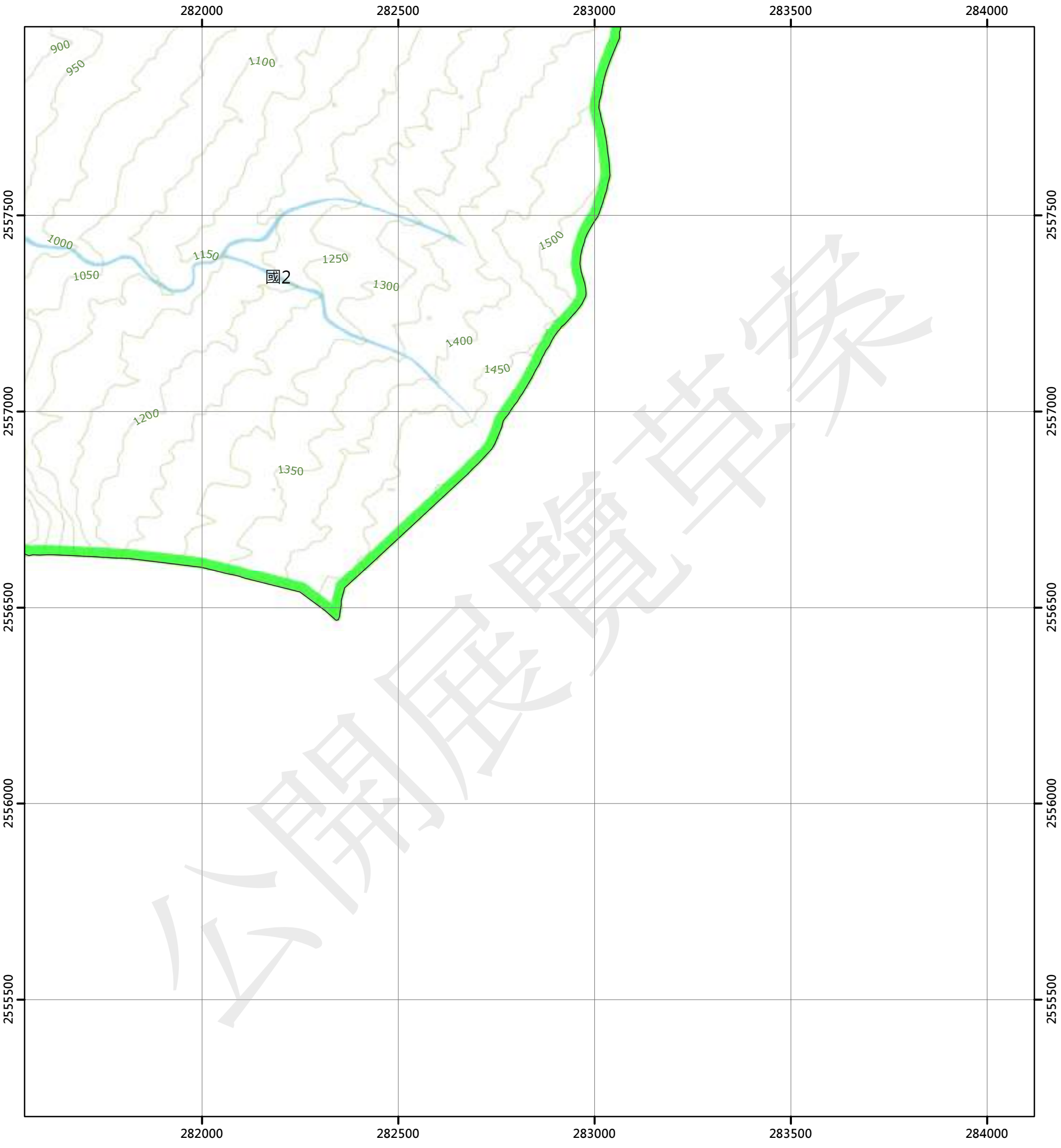

圖例

國土保育地區		海洋資源地區		農業發展地區		城鄉發展地區	
國1	第一類	海1-1	第一類之一	農1	第一類	城1	第一類
國2	第二類	海1-2	第一類之二	農2	第二類	城2-1	第二類之一
國3	第三類	海1-3	第一類之三	農3	第三類	城2-2	第二類之二
國4	第四類	海2	第二類	農4	第四類	城2-3	第二類之三
		海3	第三類	農4(原)	第四類	城3	第三類
				農5	第五類		

N

0 250 500 公尺

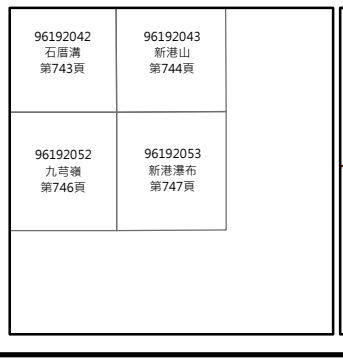



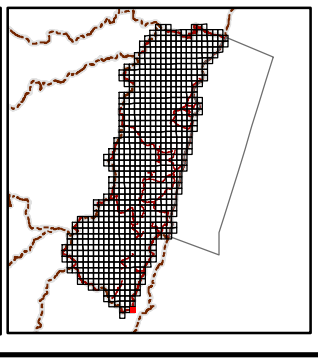

繪製日期：112年2月3日

鱉溪越

花蓮縣國土功能分區圖

96192061

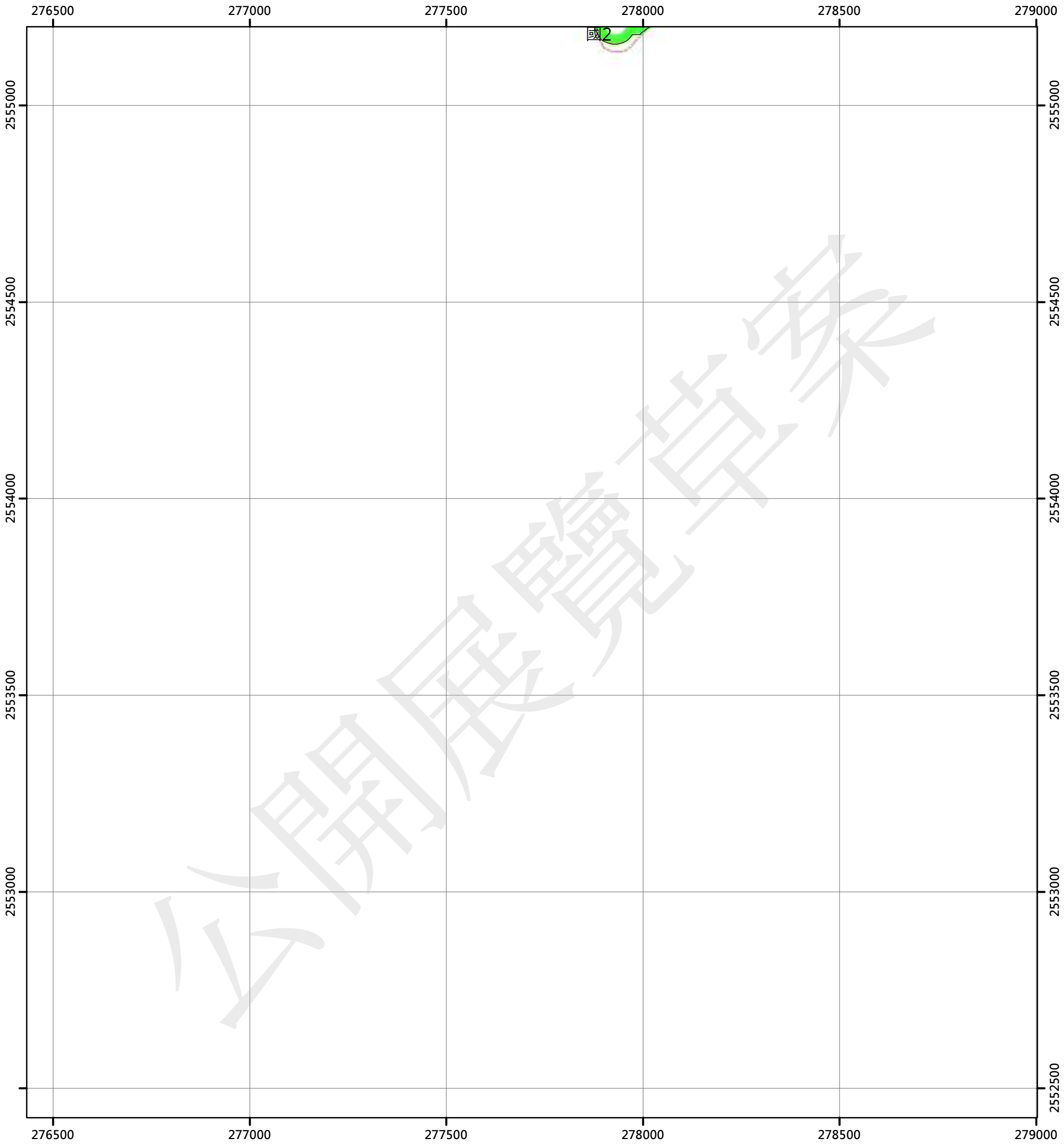

圖例

國土保育地區
- 國1 第一類
- 國2 第二類
- 國3 第三類
- 國4 第四類

海洋資源地區
- 海1-1 第一類之一
- 海1-2 第一類之二
- 海1-3 第一類之三
- 海2 第二類
- 海3 第三類

農業發展地區
- 農1 第一類
- 農2 第二類
- 農3 第三類
- 農4 第四類
- 農4(原) 第四類
- 農5 第五類

城鄉發展地區
- 城1 第一類
- 城2-1 第二類之一
- 城2-2 第二類之二
- 城2-3 第二類之三
- 城3 第三類

N

0 250 500 公尺

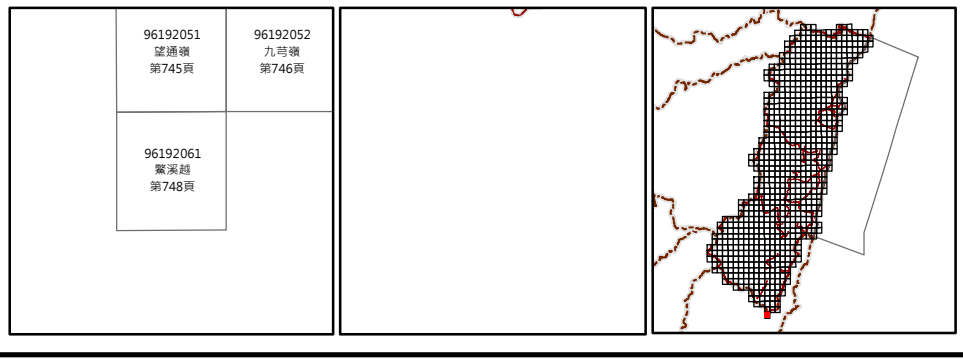

繪製日期：112年2月3日

海洋資源地區

花蓮縣國土功能分區圖

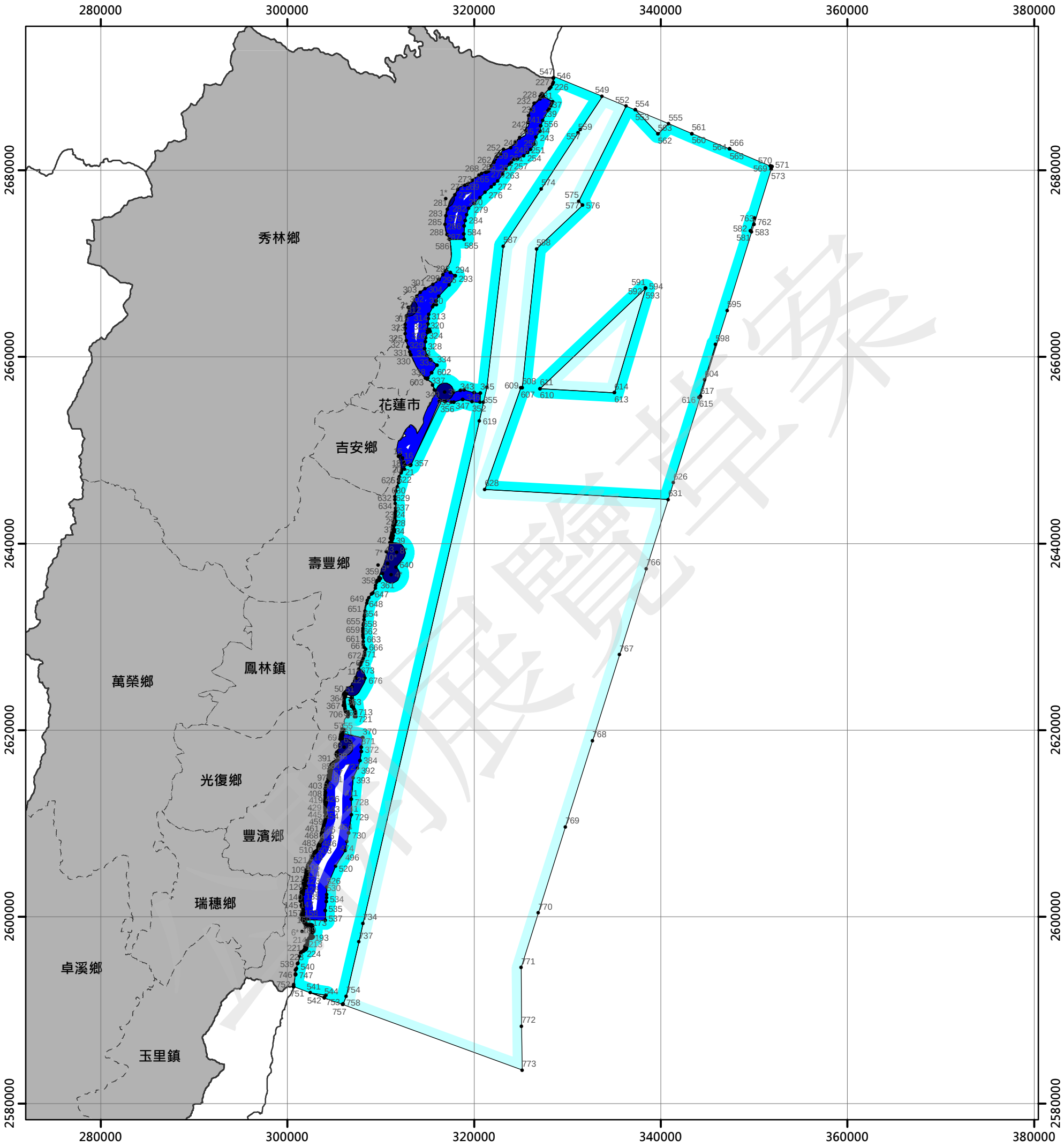

圖例

國土保育地區	海洋資源地區	農業發展地區	城鄉發展地區
國1 第一類	海1-1 第一類之一	農1 第一類	城1 第一類
國2 第二類	海1-2 第一類之二	農2 第二類	城2-1 第二類之一
國3 第三類	海1-3 第一類之三	農3 第三類	城2-2 第二類之二
國4 第四類	海2 第二類	農4 第四類	城2-3 第二類之三
	海3 第三類	農4(原) 第四類	城3 第三類
		農5 第五類	

N

0 12,500 25,000 公尺

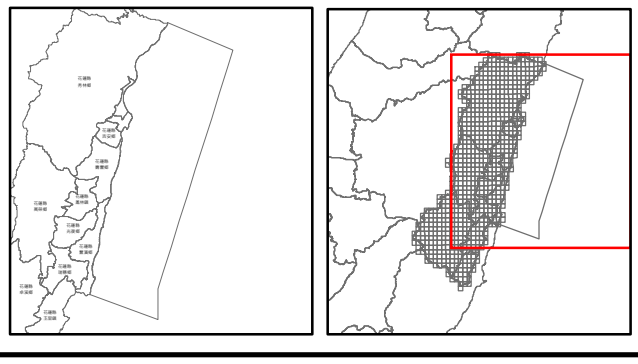

繪製日期：112年2月3日

海洋資源地區-參考座標 (WGS84)

編號	X座標	Y座標	備註
1*	121.659167	24.196944	1.海洋資源地區第1類之1人工魚礁區和保護礁區(崇德人工魚礁禁漁區) 2.屬圓心標註，以中心位置經緯度為中心,半徑0.5浬範圍以內水域均屬之
2*	121.619444	24.091667	1.海洋資源地區第1類之1人工魚礁區和保護礁區(順安人工魚礁禁漁區) 2.屬圓心標註，以中心位置經緯度為中心,半徑0.5浬範圍以內水域均屬之
3*	121.657222	24.010000	1.海洋資源地區第1類之1人工魚礁區和保護礁區(奇萊鼻軍艦礁禁漁區) 2.屬圓心標註，以中心位置經緯度為中心,半徑0.5浬範圍以內水域均屬之
4*	121.600000	23.833333	1.海洋資源地區第1類之1人工魚礁區和保護礁區(鹽寮人工魚礁禁漁區) 2.屬圓心標註，以中心位置經緯度為中心,半徑0.5浬範圍以內水域均屬之
5*	121.550000	23.666667	1.海洋資源地區第1類之1人工魚礁區和保護礁區(龜庵人工魚礁禁漁區) 2.屬圓心標註，以中心位置經緯度為中心,半徑0.5浬範圍以內水域均屬之
6*	121.505000	23.488333	1.海洋資源地區第1類之1人工魚礁區和保護礁區(石梯坪人工魚礁禁漁區) 2.屬圓心標註，以中心位置經緯度為中心,半徑0.5浬範圍以內水域均屬之
7*	121.595000	23.855556	1.海洋資源地區第1類之1人工魚礁區和保護礁區(鹽寮保護礁禁漁區) 2.以7*、8*、9*、10*四點所連成之標示直線周圍1000公尺以內水域均屬之
8*	121.605833	23.854722	
9*	121.586389	23.842222	
10*	121.596389	23.843889	
11*	121.563333	23.733333	1.海洋資源地區第1類之1人工魚礁區和保護礁區(磯崎保護礁禁漁區) 2.以11*、12*兩點所連之標示直線周圍1000公尺以內水域屬之
12*	121.558333	23.725000	
13	121.610466	23.948987	海洋資源地區第1類之1國家級濕地(花蓮溪口濕地)
14	121.607998	23.947536	海洋資源地區第1類之1國家級濕地(花蓮溪口濕地)
15	121.612394	23.946194	海洋資源地區第1類之1國家級濕地(花蓮溪口濕地)
16	121.614007	23.942322	海洋資源地區第1類之1國家級濕地(花蓮溪口濕地)
17	121.614272	23.941132	海洋資源地區第1類之1國家級濕地(花蓮溪口濕地)
18	121.614560	23.939331	海洋資源地區第1類之1國家級濕地(花蓮溪口濕地)
19	121.614626	23.938727	海洋資源地區第1類之1國家級濕地(花蓮溪口濕地)
20	121.614715	23.935088	海洋資源地區第1類之1國家級濕地(花蓮溪口濕地)
21	121.611813	23.934897	海洋資源地區第1類之1國家級濕地(花蓮溪口濕地)
22	121.611813	23.934897	海洋資源地區第1類之1國家級濕地(花蓮溪口濕地)
23	121.603472	23.885417	海洋資源地區第1類之1水產動植物繁殖保育區(鹽寮保育區)
24	121.605420	23.885190	海洋資源地區第1類之1水產動植物繁殖保育區(鹽寮保育區)
25	121.602903	23.883926	海洋資源地區第1類之1水產動植物繁殖保育區(鹽寮保育區)
26	121.604917	23.883789	海洋資源地區第1類之1水產動植物繁殖保育區(鹽寮保育區)
27	121.604295	23.881253	海洋資源地區第1類之1水產動植物繁殖保育區(鹽寮保育區)
28	121.602070	23.880828	海洋資源地區第1類之1水產動植物繁殖保育區(鹽寮保育區)
29	121.602003	23.878639	海洋資源地區第1類之1水產動植物繁殖保育區(鹽寮保育區)
30	121.601758	23.877193	海洋資源地區第1類之1水產動植物繁殖保育區(鹽寮保育區)
31	121.603713	23.876739	海洋資源地區第1類之1水產動植物繁殖保育區(鹽寮保育區)
32	121.603351	23.875815	海洋資源地區第1類之1水產動植物繁殖保育區(鹽寮保育區)
33	121.603407	23.874440	海洋資源地區第1類之1水產動植物繁殖保育區(鹽寮保育區)
34	121.600944	23.873395	海洋資源地區第1類之1水產動植物繁殖保育區(鹽寮保育區)
35	121.600430	23.871482	海洋資源地區第1類之1水產動植物繁殖保育區(鹽寮保育區)
36	121.602336	23.871048	海洋資源地區第1類之1水產動植物繁殖保育區(鹽寮保育區)
37	121.602334	23.871038	海洋資源地區第1類之1水產動植物繁殖保育區(鹽寮保育區)
38	121.600159	23.869940	海洋資源地區第1類之1水產動植物繁殖保育區(鹽寮保育區)
39	121.601876	23.868574	海洋資源地區第1類之1水產動植物繁殖保育區(鹽寮保育區)
40	121.599445	23.868142	海洋資源地區第1類之1水產動植物繁殖保育區(鹽寮保育區)
41	121.601179	23.866852	海洋資源地區第1類之1水產動植物繁殖保育區(鹽寮保育區)
42	121.598793	23.864284	海洋資源地區第1類之1水產動植物繁殖保育區(鹽寮保育區)
43	121.600834	23.864127	海洋資源地區第1類之1水產動植物繁殖保育區(鹽寮保育區)
44	121.551107	23.719653	海洋資源地區第1類之1水產動植物繁殖保育區(水璉保育區)
45	121.551080	23.719263	海洋資源地區第1類之1水產動植物繁殖保育區(水璉保育區)
46	121.549712	23.718085	海洋資源地區第1類之1水產動植物繁殖保育區(水璉保育區)
47	121.552606	23.718072	海洋資源地區第1類之1水產動植物繁殖保育區(水璉保育區)
48	121.552222	23.717623	海洋資源地區第1類之1水產動植物繁殖保育區(水璉保育區)
49	121.551444	23.717016	海洋資源地區第1類之1水產動植物繁殖保育區(水璉保育區)
50	121.549417	23.716833	海洋資源地區第1類之1水產動植物繁殖保育區(水璉保育區)
51	121.551343	23.716496	海洋資源地區第1類之1水產動植物繁殖保育區(水璉保育區)
52	121.547972	23.684306	海洋資源地區第1類之1水產動植物繁殖保育區(高山保育區)
53	121.549784	23.683510	海洋資源地區第1類之1水產動植物繁殖保育區(高山保育區)
54	121.549488	23.682161	海洋資源地區第1類之1水產動植物繁殖保育區(高山保育區)
55	121.549107	23.681378	海洋資源地區第1類之1水產動植物繁殖保育區(高山保育區)
56	121.546929	23.681213	海洋資源地區第1類之1水產動植物繁殖保育區(高山保育區)
57	121.548882	23.680962	海洋資源地區第1類之1水產動植物繁殖保育區(高山保育區)
58	121.548784	23.680350	海洋資源地區第1類之1水產動植物繁殖保育區(高山保育區)
59	121.546708	23.679971	海洋資源地區第1類之1水產動植物繁殖保育區(高山保育區)
60	121.548639	23.679657	海洋資源地區第1類之1水產動植物繁殖保育區(高山保育區)

海洋資源地區-參考座標 (WGS84)

編號	X座標	Y座標	備註
61	121.546286	23.678928	海洋資源地區第1類之1水產動植物繁殖保育區(高山保育區)
62	121.548397	23.678464	海洋資源地區第1類之1水產動植物繁殖保育區(高山保育區)
63	121.546194	23.677793	海洋資源地區第1類之1水產動植物繁殖保育區(高山保育區)
64	121.548166	23.677415	海洋資源地區第1類之1水產動植物繁殖保育區(高山保育區)
65	121.545901	23.676287	海洋資源地區第1類之1水產動植物繁殖保育區(高山保育區)
66	121.547857	23.676154	海洋資源地區第1類之1水產動植物繁殖保育區(高山保育區)
67	121.547826	23.674780	海洋資源地區第1類之1水產動植物繁殖保育區(高山保育區)
68	121.547829	23.674776	海洋資源地區第1類之1水產動植物繁殖保育區(高山保育區)
69	121.545772	23.674067	海洋資源地區第1類之1水產動植物繁殖保育區(高山保育區)
70	121.537971	23.648896	海洋資源地區第1類之1水產動植物繁殖保育區(小湖保育區)
71	121.537656	23.648456	海洋資源地區第1類之1水產動植物繁殖保育區(小湖保育區)
72	121.537304	23.647790	海洋資源地區第1類之1水產動植物繁殖保育區(小湖保育區)
73	121.535157	23.647743	海洋資源地區第1類之1水產動植物繁殖保育區(小湖保育區)
74	121.534907	23.646990	海洋資源地區第1類之1水產動植物繁殖保育區(小湖保育區)
75	121.536796	23.646506	海洋資源地區第1類之1水產動植物繁殖保育區(小湖保育區)
76	121.534622	23.645602	海洋資源地區第1類之1水產動植物繁殖保育區(小湖保育區)
77	121.536482	23.645033	海洋資源地區第1類之1水產動植物繁殖保育區(小湖保育區)
78	121.534408	23.645007	海洋資源地區第1類之1水產動植物繁殖保育區(小湖保育區)
79	121.534217	23.644412	海洋資源地區第1類之1水產動植物繁殖保育區(小湖保育區)
80	121.536127	23.643995	海洋資源地區第1類之1水產動植物繁殖保育區(小湖保育區)
81	121.536223	23.643491	海洋資源地區第1類之1水產動植物繁殖保育區(小湖保育區)
82	121.534098	23.642984	海洋資源地區第1類之1水產動植物繁殖保育區(小湖保育區)
83	121.533908	23.642675	海洋資源地區第1類之1水產動植物繁殖保育區(小湖保育區)
84	121.535944	23.642375	海洋資源地區第1類之1水產動植物繁殖保育區(小湖保育區)
85	121.535689	23.641895	海洋資源地區第1類之1水產動植物繁殖保育區(小湖保育區)
86	121.535398	23.640587	海洋資源地區第1類之1水產動植物繁殖保育區(小湖保育區)
87	121.535257	23.639578	海洋資源地區第1類之1水產動植物繁殖保育區(小湖保育區)
88	121.533265	23.639368	海洋資源地區第1類之1水產動植物繁殖保育區(小湖保育區)
89	121.535200	23.638792	海洋資源地區第1類之1水產動植物繁殖保育區(小湖保育區)
90	121.533218	23.638321	海洋資源地區第1類之1水產動植物繁殖保育區(小湖保育區)
91	121.535130	23.637819	海洋資源地區第1類之1水產動植物繁殖保育區(小湖保育區)
92	121.535099	23.636593	海洋資源地區第1類之1水產動植物繁殖保育區(小湖保育區)
93	121.533004	23.636274	海洋資源地區第1類之1水產動植物繁殖保育區(小湖保育區)
94	121.534893	23.635793	海洋資源地區第1類之1水產動植物繁殖保育區(小湖保育區)
95	121.534733	23.635269	海洋資源地區第1類之1水產動植物繁殖保育區(小湖保育區)
96	121.532722	23.635222	海洋資源地區第1類之1水產動植物繁殖保育區(小湖保育區)
97	121.534642	23.634860	海洋資源地區第1類之1水產動植物繁殖保育區(小湖保育區)
98	121.512216	23.549295	海洋資源地區第1類之1水產動植物繁殖保育區(豐濱保育區)
99	121.510021	23.547933	海洋資源地區第1類之1水產動植物繁殖保育區(豐濱保育區)
100	121.511966	23.547719	海洋資源地區第1類之1水產動植物繁殖保育區(豐濱保育區)
101	121.509902	23.546743	海洋資源地區第1類之1水產動植物繁殖保育區(豐濱保育區)
102	121.511852	23.546577	海洋資源地區第1類之1水產動植物繁殖保育區(豐濱保育區)
103	121.511831	23.546429	海洋資源地區第1類之1水產動植物繁殖保育區(豐濱保育區)
104	121.511790	23.546261	海洋資源地區第1類之1水產動植物繁殖保育區(豐濱保育區)
105	121.511434	23.545076	海洋資源地區第1類之1水產動植物繁殖保育區(豐濱保育區)
106	121.509247	23.544542	海洋資源地區第1類之1水產動植物繁殖保育區(豐濱保育區)
107	121.511148	23.544103	海洋資源地區第1類之1水產動植物繁殖保育區(豐濱保育區)
108	121.510799	23.542709	海洋資源地區第1類之1水產動植物繁殖保育區(豐濱保育區)
109	121.508593	23.542222	海洋資源地區第1類之1水產動植物繁殖保育區(豐濱保育區)
110	121.510490	23.541764	海洋資源地區第1類之1水產動植物繁殖保育區(豐濱保育區)
111	121.510253	23.539770	海洋資源地區第1類之1水產動植物繁殖保育區(豐濱保育區)
112	121.510214	23.539480	海洋資源地區第1類之1水產動植物繁殖保育區(豐濱保育區)
113	121.509754	23.537869	海洋資源地區第1類之1水產動植物繁殖保育區(豐濱保育區)
114	121.509743	23.537851	海洋資源地區第1類之1水產動植物繁殖保育區(豐濱保育區)
115	121.506987	23.537225	海洋資源地區第1類之1水產動植物繁殖保育區(豐濱保育區)
116	121.509207	23.537018	海洋資源地區第1類之1水產動植物繁殖保育區(豐濱保育區)
117	121.509133	23.536912	海洋資源地區第1類之1水產動植物繁殖保育區(豐濱保育區)
118	121.506570	23.535440	海洋資源地區第1類之1水產動植物繁殖保育區(豐濱保育區)
119	121.508522	23.534698	海洋資源地區第1類之1水產動植物繁殖保育區(豐濱保育區)
120	121.508852	23.534245	海洋資源地區第1類之1水產動植物繁殖保育區(豐濱保育區)
121	121.507225	23.533239	海洋資源地區第1類之1水產動植物繁殖保育區(豐濱保育區)
122	121.509761	23.531635	海洋資源地區第1類之1水產動植物繁殖保育區(豐濱保育區)
123	121.509327	23.530718	海洋資源地區第1類之1水產動植物繁殖保育區(豐濱保育區)
124	121.506652	23.527677	海洋資源地區第1類之1水產動植物繁殖保育區(豐濱保育區)
125	121.506639	23.527617	海洋資源地區第1類之1水產動植物繁殖保育區(豐濱保育區)

海洋資源地區-參考座標 (WGS84)

編號	X座標	Y座標	備註
126	121.504429	23.526755	海洋資源地區第1類之1水產動植物繁殖保育區(豐濱保育區)
127	121.506351	23.526408	海洋資源地區第1類之1水產動植物繁殖保育區(豐濱保育區)
128	121.504250	23.525804	海洋資源地區第1類之1水產動植物繁殖保育區(豐濱保育區)
129	121.506203	23.525619	海洋資源地區第1類之1水產動植物繁殖保育區(豐濱保育區)
130	121.504191	23.524138	海洋資源地區第1類之1水產動植物繁殖保育區(豐濱保育區)
131	121.506143	23.523987	海洋資源地區第1類之1水產動植物繁殖保育區(豐濱保育區)
132	121.506132	23.523895	海洋資源地區第1類之1水產動植物繁殖保育區(豐濱保育區)
133	121.503894	23.522115	海洋資源地區第1類之1水產動植物繁殖保育區(豐濱保育區)
134	121.505436	23.520366	海洋資源地區第1類之1水產動植物繁殖保育區(豐濱保育區)
135	121.505430	23.520347	海洋資源地區第1類之1水產動植物繁殖保育區(豐濱保育區)
136	121.505294	23.517988	海洋資源地區第1類之1水產動植物繁殖保育區(豐濱保育區)
137	121.505296	23.517974	海洋資源地區第1類之1水產動植物繁殖保育區(豐濱保育區)
138	121.503358	23.517713	海洋資源地區第1類之1水產動植物繁殖保育區(豐濱保育區)
139	121.505454	23.516971	海洋資源地區第1類之1水產動植物繁殖保育區(豐濱保育區)
140	121.505891	23.515607	海洋資源地區第1類之1水產動植物繁殖保育區(豐濱保育區)
141	121.506242	23.513724	海洋資源地區第1類之1水產動植物繁殖保育區(豐濱保育區)
142	121.504310	23.513430	海洋資源地區第1類之1水產動植物繁殖保育區(豐濱保育區)
143	121.506487	23.512137	海洋資源地區第1類之1水產動植物繁殖保育區(豐濱保育區)
144	121.506487	23.512137	海洋資源地區第1類之1水產動植物繁殖保育區(豐濱保育區)
145	121.504548	23.511884	海洋資源地區第1類之1水產動植物繁殖保育區(豐濱保育區)
146	121.506504	23.509524	海洋資源地區第1類之1水產動植物繁殖保育區(豐濱保育區)
147	121.506368	23.508418	海洋資源地區第1類之1水產動植物繁殖保育區(豐濱保育區)
148	121.505015	23.506899	海洋資源地區第1類之1水產動植物繁殖保育區(豐濱保育區)
149	121.506775	23.506692	海洋資源地區第1類之1水產動植物繁殖保育區(豐濱保育區)
150	121.506400	23.505308	海洋資源地區第1類之1水產動植物繁殖保育區(豐濱保育區)
151	121.504429	23.504903	海洋資源地區第1類之1水產動植物繁殖保育區(豐濱保育區)
152	121.506955	23.504005	海洋資源地區第1類之1水產動植物繁殖保育區(豐濱保育區)
153	121.505153	23.503826	海洋資源地區第1類之1水產動植物繁殖保育區(豐濱保育區)
154	121.505114	23.502562	海洋資源地區第1類之1水產動植物繁殖保育區(豐濱保育區)
155	121.507173	23.501608	海洋資源地區第1類之1水產動植物繁殖保育區(豐濱保育區)
156	121.507089	23.501175	海洋資源地區第1類之1水產動植物繁殖保育區(豐濱保育區)
157	121.505221	23.500109	海洋資源地區第1類之1水產動植物繁殖保育區(豐濱保育區)
158	121.507129	23.500096	海洋資源地區第1類之1水產動植物繁殖保育區(豐濱保育區)
159	121.505187	23.498714	海洋資源地區第1類之1水產動植物繁殖保育區(豐濱保育區)
160	121.507428	23.498708	海洋資源地區第1類之1水產動植物繁殖保育區(豐濱保育區)
161	121.507186	23.496782	海洋資源地區第1類之1水產動植物繁殖保育區(豐濱保育區)
162	121.509148	23.496628	海洋資源地區第1類之1水產動植物繁殖保育區(豐濱保育區)
163	121.507328	23.496408	海洋資源地區第1類之1水產動植物繁殖保育區(豐濱保育區)
164	121.509343	23.495663	海洋資源地區第1類之1水產動植物繁殖保育區(豐濱保育區)
165	121.514208	23.494940	海洋資源地區第1類之1水產動植物繁殖保育區(豐濱保育區)
166	121.512184	23.494784	海洋資源地區第1類之1水產動植物繁殖保育區(豐濱保育區)
167	121.510979	23.494610	海洋資源地區第1類之1水產動植物繁殖保育區(豐濱保育區)
168	121.515855	23.494130	海洋資源地區第1類之1水產動植物繁殖保育區(豐濱保育區)
169	121.514337	23.493179	海洋資源地區第1類之1水產動植物繁殖保育區(豐濱保育區)
170	121.516238	23.493058	海洋資源地區第1類之1水產動植物繁殖保育區(豐濱保育區)
171	121.516237	23.492746	海洋資源地區第1類之1水產動植物繁殖保育區(豐濱保育區)
172	121.515698	23.491526	海洋資源地區第1類之1水產動植物繁殖保育區(豐濱保育區)
173	121.516234	23.490276	海洋資源地區第1類之1水產動植物繁殖保育區(豐濱保育區)
174	121.514607	23.489248	海洋資源地區第1類之1水產動植物繁殖保育區(豐濱保育區)
175	121.516750	23.488896	海洋資源地區第1類之1水產動植物繁殖保育區(豐濱保育區)
176	121.514662	23.488451	海洋資源地區第1類之1水產動植物繁殖保育區(豐濱保育區)
177	121.516571	23.487950	海洋資源地區第1類之1水產動植物繁殖保育區(豐濱保育區)
178	121.516139	23.487123	海洋資源地區第1類之1水產動植物繁殖保育區(豐濱保育區)
179	121.516036	23.486823	海洋資源地區第1類之1水產動植物繁殖保育區(豐濱保育區)
180	121.515109	23.485668	海洋資源地區第1類之1水產動植物繁殖保育區(豐濱保育區)
181	121.514856	23.485174	海洋資源地區第1類之1水產動植物繁殖保育區(豐濱保育區)
183	121.513983	23.485100	海洋資源地區第1類之1水產動植物繁殖保育區(豐濱保育區)
184	121.514691	23.484120	海洋資源地區第1類之1水產動植物繁殖保育區(豐濱保育區)
185	121.514639	23.483970	海洋資源地區第1類之1水產動植物繁殖保育區(豐濱保育區)
186	121.514373	23.483512	海洋資源地區第1類之1水產動植物繁殖保育區(豐濱保育區)
190	121.513879	23.482897	海洋資源地區第1類之1水產動植物繁殖保育區(豐濱保育區)
201	121.511110	23.479695	海洋資源地區第1類之1水產動植物繁殖保育區(石梯坪保育區)
202	121.509416	23.479190	海洋資源地區第1類之1水產動植物繁殖保育區(石梯坪保育區)
203	121.510632	23.478882	海洋資源地區第1類之1水產動植物繁殖保育區(石梯坪保育區)
204	121.510729	23.477500	海洋資源地區第1類之1水產動植物繁殖保育區(石梯坪保育區)

海洋資源地區-參考座標 (WGS84)

編號	X座標	Y座標	備註
205	121.510722	23.476451	海洋資源地區第1類之1水產動植物繁殖保育區(石梯坪保育區)
206	121.510577	23.475910	海洋資源地區第1類之1水產動植物繁殖保育區(石梯坪保育區)
207	121.510279	23.475256	海洋資源地區第1類之1水產動植物繁殖保育區(石梯坪保育區)
208	121.510129	23.474858	海洋資源地區第1類之1水產動植物繁殖保育區(石梯坪保育區)
209	121.508390	23.474494	海洋資源地區第1類之1水產動植物繁殖保育區(石梯坪保育區)
210	121.510072	23.473946	海洋資源地區第1類之1水產動植物繁殖保育區(石梯坪保育區)
211	121.508190	23.473875	海洋資源地區第1類之1水產動植物繁殖保育區(石梯坪保育區)
212	121.510062	23.473841	海洋資源地區第1類之1水產動植物繁殖保育區(石梯坪保育區)
213	121.508208	23.473751	海洋資源地區第1類之1水產動植物繁殖保育區(石梯坪保育區)
214	121.510045	23.473737	海洋資源地區第1類之1水產動植物繁殖保育區(石梯坪保育區)
215	121.509809	23.472729	海洋資源地區第1類之1水產動植物繁殖保育區(石梯坪保育區)
216	121.507811	23.471630	海洋資源地區第1類之1水產動植物繁殖保育區(石梯坪保育區)
217	121.509569	23.471515	海洋資源地區第1類之1水產動植物繁殖保育區(石梯坪保育區)
218	121.509146	23.470931	海洋資源地區第1類之1水產動植物繁殖保育區(石梯坪保育區)
219	121.508487	23.470409	海洋資源地區第1類之1水產動植物繁殖保育區(石梯坪保育區)
220	121.508483	23.470406	海洋資源地區第1類之1水產動植物繁殖保育區(石梯坪保育區)
221	121.507615	23.470020	海洋資源地區第1類之1水產動植物繁殖保育區(石梯坪保育區)
222	121.506850	23.469877	海洋資源地區第1類之1水產動植物繁殖保育區(石梯坪保育區)
223	121.506571	23.469770	海洋資源地區第1類之1水產動植物繁殖保育區(石梯坪保育區)
224	121.506290	23.469036	海洋資源地區第1類之1水產動植物繁殖保育區(石梯坪保育區)
182	121.513983	23.485100	海洋資源地區第1類之1地質遺跡地質敏感區(石梯坪地質遺跡地質敏感區)
187	121.516546	23.483423	海洋資源地區第1類之1地質遺跡地質敏感區(石梯坪地質遺跡地質敏感區)
188	121.516662	23.483387	海洋資源地區第1類之1地質遺跡地質敏感區(石梯坪地質遺跡地質敏感區)
189	121.516087	23.483303	海洋資源地區第1類之1地質遺跡地質敏感區(石梯坪地質遺跡地質敏感區)
191	121.515044	23.482855	海洋資源地區第1類之1地質遺跡地質敏感區(石梯坪地質遺跡地質敏感區)
192	121.516418	23.482614	海洋資源地區第1類之1地質遺跡地質敏感區(石梯坪地質遺跡地質敏感區)
193	121.514654	23.482483	海洋資源地區第1類之1地質遺跡地質敏感區(石梯坪地質遺跡地質敏感區)
194	121.515018	23.482110	海洋資源地區第1類之1地質遺跡地質敏感區(石梯坪地質遺跡地質敏感區)
195	121.514769	23.482003	海洋資源地區第1類之1地質遺跡地質敏感區(石梯坪地質遺跡地質敏感區)
196	121.515677	23.481806	海洋資源地區第1類之1地質遺跡地質敏感區(石梯坪地質遺跡地質敏感區)
197	121.515070	23.481665	海洋資源地區第1類之1地質遺跡地質敏感區(石梯坪地質遺跡地質敏感區)
198	121.514192	23.481539	海洋資源地區第1類之1地質遺跡地質敏感區(石梯坪地質遺跡地質敏感區)
199	121.514229	23.481259	海洋資源地區第1類之1地質遺跡地質敏感區(石梯坪地質遺跡地質敏感區)
200	121.514346	23.481230	海洋資源地區第1類之1地質遺跡地質敏感區(石梯坪地質遺跡地質敏感區)
60	121.548639	23.679657	海洋資源地區第1類之2定置及區劃漁業權(新社突岬至石梯港北側定置漁業權區)
62	121.548397	23.678464	海洋資源地區第1類之2定置及區劃漁業權(新社突岬至石梯港北側定置漁業權區)
64	121.548166	23.677415	海洋資源地區第1類之2定置及區劃漁業權(新社突岬至石梯港北側定置漁業權區)
66	121.547857	23.676154	海洋資源地區第1類之2定置及區劃漁業權(新社突岬至石梯港北側定置漁業權區)
67	121.547826	23.674780	海洋資源地區第1類之2定置及區劃漁業權(新社突岬至石梯港北側定置漁業權區)
68	121.547829	23.674776	海洋資源地區第1類之2定置及區劃漁業權(新社突岬至石梯港北側定置漁業權區)
70	121.537971	23.648896	海洋資源地區第1類之2定置及區劃漁業權(新社突岬至石梯港北側定置漁業權區)
71	121.537656	23.648456	海洋資源地區第1類之2定置及區劃漁業權(新社突岬至石梯港北側定置漁業權區)
72	121.537304	23.647790	海洋資源地區第1類之2定置及區劃漁業權(新社突岬至石梯港北側定置漁業權區)
75	121.536796	23.646506	海洋資源地區第1類之2定置及區劃漁業權(新社突岬至石梯港北側定置漁業權區)
77	121.536482	23.645033	海洋資源地區第1類之2定置及區劃漁業權(新社突岬至石梯港北側定置漁業權區)
80	121.536127	23.643995	海洋資源地區第1類之2定置及區劃漁業權(新社突岬至石梯港北側定置漁業權區)
81	121.536223	23.643491	海洋資源地區第1類之2定置及區劃漁業權(新社突岬至石梯港北側定置漁業權區)
84	121.535944	23.642375	海洋資源地區第1類之2定置及區劃漁業權(新社突岬至石梯港北側定置漁業權區)
85	121.535689	23.641895	海洋資源地區第1類之2定置及區劃漁業權(新社突岬至石梯港北側定置漁業權區)
86	121.535398	23.640587	海洋資源地區第1類之2定置及區劃漁業權(新社突岬至石梯港北側定置漁業權區)
87	121.535257	23.639578	海洋資源地區第1類之2定置及區劃漁業權(新社突岬至石梯港北側定置漁業權區)
89	121.535200	23.638792	海洋資源地區第1類之2定置及區劃漁業權(新社突岬至石梯港北側定置漁業權區)
91	121.535130	23.637819	海洋資源地區第1類之2定置及區劃漁業權(新社突岬至石梯港北側定置漁業權區)
92	121.535099	23.636593	海洋資源地區第1類之2定置及區劃漁業權(新社突岬至石梯港北側定置漁業權區)
94	121.534893	23.635793	海洋資源地區第1類之2定置及區劃漁業權(新社突岬至石梯港北側定置漁業權區)
95	121.534733	23.635269	海洋資源地區第1類之2定置及區劃漁業權(新社突岬至石梯港北側定置漁業權區)
97	121.534642	23.634860	海洋資源地區第1類之2定置及區劃漁業權(新社突岬至石梯港北側定置漁業權區)
98	121.512216	23.549295	海洋資源地區第1類之2定置及區劃漁業權(新社突岬至石梯港北側定置漁業權區)
100	121.511966	23.547719	海洋資源地區第1類之2定置及區劃漁業權(新社突岬至石梯港北側定置漁業權區)
102	121.511852	23.546577	海洋資源地區第1類之2定置及區劃漁業權(新社突岬至石梯港北側定置漁業權區)
103	121.511831	23.546429	海洋資源地區第1類之2定置及區劃漁業權(新社突岬至石梯港北側定置漁業權區)
104	121.511790	23.546261	海洋資源地區第1類之2定置及區劃漁業權(新社突岬至石梯港北側定置漁業權區)
105	121.511434	23.545076	海洋資源地區第1類之2定置及區劃漁業權(新社突岬至石梯港北側定置漁業權區)
107	121.511148	23.544103	海洋資源地區第1類之2定置及區劃漁業權(新社突岬至石梯港北側定置漁業權區)
108	121.510799	23.542709	海洋資源地區第1類之2定置及區劃漁業權(新社突岬至石梯港北側定置漁業權區)

海洋資源地區-參考座標 (WGS84)

編號	X座標	Y座標	備註
110	121.510490	23.541764	海洋資源地區第1類之2定置及區劃漁業權(新社突岬至石梯港北側定置漁業權區)
111	121.510253	23.539770	海洋資源地區第1類之2定置及區劃漁業權(新社突岬至石梯港北側定置漁業權區)
112	121.510214	23.539480	海洋資源地區第1類之2定置及區劃漁業權(新社突岬至石梯港北側定置漁業權區)
113	121.509754	23.537869	海洋資源地區第1類之2定置及區劃漁業權(新社突岬至石梯港北側定置漁業權區)
114	121.509743	23.537851	海洋資源地區第1類之2定置及區劃漁業權(新社突岬至石梯港北側定置漁業權區)
116	121.509207	23.537018	海洋資源地區第1類之2定置及區劃漁業權(新社突岬至石梯港北側定置漁業權區)
117	121.509133	23.536912	海洋資源地區第1類之2定置及區劃漁業權(新社突岬至石梯港北側定置漁業權區)
119	121.508522	23.534698	海洋資源地區第1類之2定置及區劃漁業權(新社突岬至石梯港北側定置漁業權區)
120	121.508852	23.534245	海洋資源地區第1類之2定置及區劃漁業權(新社突岬至石梯港北側定置漁業權區)
122	121.509761	23.531635	海洋資源地區第1類之2定置及區劃漁業權(新社突岬至石梯港北側定置漁業權區)
123	121.509327	23.530718	海洋資源地區第1類之2定置及區劃漁業權(新社突岬至石梯港北側定置漁業權區)
124	121.506652	23.527677	海洋資源地區第1類之2定置及區劃漁業權(新社突岬至石梯港北側定置漁業權區)
125	121.506639	23.527617	海洋資源地區第1類之2定置及區劃漁業權(新社突岬至石梯港北側定置漁業權區)
127	121.506351	23.526408	海洋資源地區第1類之2定置及區劃漁業權(新社突岬至石梯港北側定置漁業權區)
129	121.506203	23.525619	海洋資源地區第1類之2定置及區劃漁業權(新社突岬至石梯港北側定置漁業權區)
131	121.506143	23.523987	海洋資源地區第1類之2定置及區劃漁業權(新社突岬至石梯港北側定置漁業權區)
132	121.506132	23.523895	海洋資源地區第1類之2定置及區劃漁業權(新社突岬至石梯港北側定置漁業權區)
134	121.505436	23.520366	海洋資源地區第1類之2定置及區劃漁業權(新社突岬至石梯港北側定置漁業權區)
135	121.505430	23.520347	海洋資源地區第1類之2定置及區劃漁業權(新社突岬至石梯港北側定置漁業權區)
136	121.505294	23.517988	海洋資源地區第1類之2定置及區劃漁業權(新社突岬至石梯港北側定置漁業權區)
137	121.505296	23.517974	海洋資源地區第1類之2定置及區劃漁業權(新社突岬至石梯港北側定置漁業權區)
139	121.505454	23.516971	海洋資源地區第1類之2定置及區劃漁業權(新社突岬至石梯港北側定置漁業權區)
140	121.505891	23.515607	海洋資源地區第1類之2定置及區劃漁業權(新社突岬至石梯港北側定置漁業權區)
141	121.506242	23.513724	海洋資源地區第1類之2定置及區劃漁業權(新社突岬至石梯港北側定置漁業權區)
143	121.506487	23.512137	海洋資源地區第1類之2定置及區劃漁業權(新社突岬至石梯港北側定置漁業權區)
144	121.506487	23.512137	海洋資源地區第1類之2定置及區劃漁業權(新社突岬至石梯港北側定置漁業權區)
146	121.506504	23.509524	海洋資源地區第1類之2定置及區劃漁業權(新社突岬至石梯港北側定置漁業權區)
147	121.506368	23.508418	海洋資源地區第1類之2定置及區劃漁業權(新社突岬至石梯港北側定置漁業權區)
149	121.506775	23.506692	海洋資源地區第1類之2定置及區劃漁業權(新社突岬至石梯港北側定置漁業權區)
150	121.506400	23.505308	海洋資源地區第1類之2定置及區劃漁業權(新社突岬至石梯港北側定置漁業權區)
152	121.506955	23.504005	海洋資源地區第1類之2定置及區劃漁業權(新社突岬至石梯港北側定置漁業權區)
155	121.507173	23.501608	海洋資源地區第1類之2定置及區劃漁業權(新社突岬至石梯港北側定置漁業權區)
156	121.507089	23.501175	海洋資源地區第1類之2定置及區劃漁業權(新社突岬至石梯港北側定置漁業權區)
158	121.507129	23.500096	海洋資源地區第1類之2定置及區劃漁業權(新社突岬至石梯港北側定置漁業權區)
229	121.762878	24.295105	海洋資源地區第1類之2定置及區劃漁業權(和平溪口南側定置漁業權區)
230	121.762311	24.294781	海洋資源地區第1類之2定置及區劃漁業權(和平溪口南側定置漁業權區)
231	121.772522	24.289917	海洋資源地區第1類之2定置及區劃漁業權(和平溪口南側定置漁業權區)
232	121.753038	24.288581	海洋資源地區第1類之2定置及區劃漁業權(和平溪口南側定置漁業權區)
233	121.771805	24.288411	海洋資源地區第1類之2定置及區劃漁業權(和平溪口南側定置漁業權區)
234	121.770691	24.286072	海洋資源地區第1類之2定置及區劃漁業權(和平溪口南側定置漁業權區)
235	121.768922	24.283147	海洋資源地區第1類之2定置及區劃漁業權(和平溪口南側定置漁業權區)
236	121.749730	24.282589	海洋資源地區第1類之2定置及區劃漁業權(和平溪口南側定置漁業權區)
237	121.767700	24.281128	海洋資源地區第1類之2定置及區劃漁業權(和平溪口南側定置漁業權區)
238	121.747344	24.276465	海洋資源地區第1類之2定置及區劃漁業權(和平溪口南側定置漁業權區)
239	121.761902	24.272278	海洋資源地區第1類之2定置及區劃漁業權(和平溪口南側定置漁業權區)
240	121.746332	24.269797	海洋資源地區第1類之2定置及區劃漁業權(和平溪口南側定置漁業權區)
241	121.759888	24.266724	海洋資源地區第1類之2定置及區劃漁業權(和平溪口南側定置漁業權區)
242	121.744093	24.261900	海洋資源地區第1類之2定置及區劃漁業權(和平溪口南側定置漁業權區)
243	121.758911	24.261719	海洋資源地區第1類之2定置及區劃漁業權(和平溪口南側定置漁業權區)
244	121.754883	24.255920	海洋資源地區第1類之2定置及區劃漁業權(和平溪口南側定置漁業權區)
245	121.737620	24.255639	海洋資源地區第1類之2定置及區劃漁業權(和平溪口南側定置漁業權區)
246	121.733078	24.250735	海洋資源地區第1類之2定置及區劃漁業權(和平溪口南側定置漁業權區)
247	121.752930	24.248901	海洋資源地區第1類之2定置及區劃漁業權(和平溪口南側定置漁業權區)
248	121.728318	24.245905	海洋資源地區第1類之2定置及區劃漁業權(和平溪口南側定置漁業權區)
249	121.720550	24.244181	海洋資源地區第1類之2定置及區劃漁業權(和平溪口南側定置漁業權區)
250	121.749329	24.243896	海洋資源地區第1類之2定置及區劃漁業權(和平溪口南側定置漁業權區)
251	121.745911	24.241089	海洋資源地區第1類之2定置及區劃漁業權(和平溪口南側定置漁業權區)
252	121.717356	24.239547	海洋資源地區第1類之2定置及區劃漁業權(和平溪口南側定置漁業權區)
253	121.717351	24.239538	海洋資源地區第1類之2定置及區劃漁業權(和平溪口南側定置漁業權區)
254	121.741882	24.238281	海洋資源地區第1類之2定置及區劃漁業權(和平溪口南側定置漁業權區)
256	121.735291	24.234924	海洋資源地區第1類之2定置及區劃漁業權(和平溪口南側定置漁業權區)
257	121.731506	24.234314	海洋資源地區第1類之2定置及區劃漁業權(和平溪口南側定置漁業權區)
258	121.710268	24.231952	海洋資源地區第1類之2定置及區劃漁業權(和平溪口南側定置漁業權區)
259	121.710276	24.231951	海洋資源地區第1類之2定置及區劃漁業權(和平溪口南側定置漁業權區)
260	121.728882	24.231689	海洋資源地區第1類之2定置及區劃漁業權(和平溪口南側定置漁業權區)

海洋資源地區-參考座標 (WGS84)

編號	X座標	Y座標	備註
261	121.726685	24.229675	海洋資源地區第1類之2定置及區劃漁業權(和平溪口南側定置漁業權區)
262	121.707638	24.228049	海洋資源地區第1類之2定置及區劃漁業權(和平溪口南側定置漁業權區)
263	121.722290	24.225281	海洋資源地區第1類之2定置及區劃漁業權(和平溪口南側定置漁業權區)
264	121.704567	24.223174	海洋資源地區第1類之2定置及區劃漁業權(和平溪口南側定置漁業權區)
265	121.701715	24.221968	海洋資源地區第1類之2定置及區劃漁業權(和平溪口南側定置漁業權區)
266	121.697397	24.221085	海洋資源地區第1類之2定置及區劃漁業權(和平溪口南側定置漁業權區)
267	121.719299	24.220276	海洋資源地區第1類之2定置及區劃漁業權(和平溪口南側定置漁業權區)
268	121.694619	24.219586	海洋資源地區第1類之2定置及區劃漁業權(和平溪口南側定置漁業權區)
269	121.687724	24.214583	海洋資源地區第1類之2定置及區劃漁業權(和平溪口南側定置漁業權區)
270	121.714294	24.213684	海洋資源地區第1類之2定置及區劃漁業權(和平溪口南側定置漁業權區)
271	121.682587	24.210817	海洋資源地區第1類之2定置及區劃漁業權(和平溪口南側定置漁業權區)
272	121.710710	24.210630	海洋資源地區第1類之2定置及區劃漁業權(和平溪口南側定置漁業權區)
273	121.679545	24.209519	海洋資源地區第1類之2定置及區劃漁業權(和平溪口南側定置漁業權區)
274	121.707275	24.207703	海洋資源地區第1類之2定置及區劃漁業權(和平溪口南側定置漁業權區)
275	121.671965	24.205534	海洋資源地區第1類之2定置及區劃漁業權(和平溪口南側定置漁業權區)
276	121.700928	24.202698	海洋資源地區第1類之2定置及區劃漁業權(和平溪口南側定置漁業權區)
277	121.669111	24.200387	海洋資源地區第1類之2定置及區劃漁業權(和平溪口南側定置漁業權區)
278	121.695313	24.197876	海洋資源地區第1類之2定置及區劃漁業權(和平溪口南側定置漁業權區)
279	121.689087	24.192322	海洋資源地區第1類之2定置及區劃漁業權(和平溪口南側定置漁業權區)
280	121.683472	24.187317	海洋資源地區第1類之2定置及區劃漁業權(和平溪口南側定置漁業權區)
281	121.661024	24.186563	海洋資源地區第1類之2定置及區劃漁業權(和平溪口南側定置漁業權區)
282	121.681274	24.180908	海洋資源地區第1類之2定置及區劃漁業權(和平溪口南側定置漁業權區)
283	121.659468	24.180534	海洋資源地區第1類之2定置及區劃漁業權(和平溪口南側定置漁業權區)
284	121.679871	24.175720	海洋資源地區第1類之2定置及區劃漁業權(和平溪口南側定置漁業權區)
285	121.658473	24.172141	海洋資源地區第1類之2定置及區劃漁業權(和平溪口南側定置漁業權區)
286	121.678711	24.170288	海洋資源地區第1類之2定置及區劃漁業權(和平溪口南側定置漁業權區)
287	121.678284	24.162292	海洋資源地區第1類之2定置及區劃漁業權(和平溪口南側定置漁業權區)
288	121.660456	24.162065	海洋資源地區第1類之2定置及區劃漁業權(和平溪口南側定置漁業權區)
289	121.678711	24.157471	海洋資源地區第1類之2定置及區劃漁業權(和平溪口南側定置漁業權區)
291	121.663879	24.125305	海洋資源地區第1類之2定置及區劃漁業權(立霧溪口南側定置漁業權區)
293	121.669128	24.121887	海洋資源地區第1類之2定置及區劃漁業權(立霧溪口南側定置漁業權區)
294	121.669128	24.121887	海洋資源地區第1類之2定置及區劃漁業權(立霧溪口南側定置漁業權區)
295	121.651583	24.118379	海洋資源地區第1類之2定置及區劃漁業權(立霧溪口南側定置漁業權區)
298	121.651583	24.118379	海洋資源地區第1類之2定置及區劃漁業權(立霧溪口南側定置漁業權區)
299	121.645409	24.114085	海洋資源地區第1類之2定置及區劃漁業權(立霧溪口南側定置漁業權區)
300	121.662476	24.113098	海洋資源地區第1類之2定置及區劃漁業權(立霧溪口南側定置漁業權區)
301	121.636949	24.109537	海洋資源地區第1類之2定置及區劃漁業權(立霧溪口南側定置漁業權區)
302	121.632092	24.106385	海洋資源地區第1類之2定置及區劃漁業權(立霧溪口南側定置漁業權區)
304	121.651672	24.102478	海洋資源地區第1類之2定置及區劃漁業權(立霧溪口南側定置漁業權區)
305	121.648667	24.097795	海洋資源地區第1類之2定置及區劃漁業權(立霧溪口南側定置漁業權區)
307	121.646481	24.094387	海洋資源地區第1類之2定置及區劃漁業權(立霧溪口南側定置漁業權區)
310	121.644897	24.091919	海洋資源地區第1類之2定置及區劃漁業權(立霧溪口南側定置漁業權區)
311	121.641113	24.084900	海洋資源地區第1類之2定置及區劃漁業權(立霧溪口南側定置漁業權區)
312	121.617638	24.083307	海洋資源地區第1類之2定置及區劃漁業權(立霧溪口南側定置漁業權區)
313	121.640498	24.080777	海洋資源地區第1類之2定置及區劃漁業權(立霧溪口南側定置漁業權區)
314	121.639709	24.075500	海洋資源地區第1類之2定置及區劃漁業權(立霧溪口南側定置漁業權區)
315	121.616084	24.075029	海洋資源地區第1類之2定置及區劃漁業權(立霧溪口南側定置漁業權區)
316	121.615833	24.071389	海洋資源地區第1類之2定置及區劃漁業權(立霧溪口南側定置漁業權區)
318	121.639437	24.069899	海洋資源地區第1類之2定置及區劃漁業權(立霧溪口南側定置漁業權區)
321	121.639311	24.067298	海洋資源地區第1類之2定置及區劃漁業權(立霧溪口南側定置漁業權區)
323	121.615855	24.066332	海洋資源地區第1類之2定置及區劃漁業權(立霧溪口南側定置漁業權區)
324	121.637512	24.062073	海洋資源地區第1類之2定置及區劃漁業權(立霧溪口南側定置漁業權區)
325	121.616838	24.059565	海洋資源地區第1類之2定置及區劃漁業權(立霧溪口南側定置漁業權區)
326	121.637085	24.058289	海洋資源地區第1類之2定置及區劃漁業權(立霧溪口南側定置漁業權區)
327	121.618902	24.053273	海洋資源地區第1類之2定置及區劃漁業權(立霧溪口南側定置漁業權區)
328	121.636292	24.051880	海洋資源地區第1類之2定置及區劃漁業權(立霧溪口南側定置漁業權區)
329	121.620390	24.048872	海洋資源地區第1類之2定置及區劃漁業權(立霧溪口南側定置漁業權區)
330	121.621547	24.046084	海洋資源地區第1類之2定置及區劃漁業權(立霧溪口南側定置漁業權區)
331	121.621805	24.045593	海洋資源地區第1類之2定置及區劃漁業權(立霧溪口南側定置漁業權區)
332	121.638489	24.045105	海洋資源地區第1類之2定置及區劃漁業權(立霧溪口南側定置漁業權區)
333	121.642517	24.040894	海洋資源地區第1類之2定置及區劃漁業權(立霧溪口南側定置漁業權區)
334	121.649292	24.035706	海洋資源地區第1類之2定置及區劃漁業權(立霧溪口南側定置漁業權區)
335	121.643589	24.028202	海洋資源地區第1類之2定置及區劃漁業權(立霧溪口南側定置漁業權區)
336	121.643494	24.028076	海洋資源地區第1類之2定置及區劃漁業權(立霧溪口南側定置漁業權區)
337	121.639709	24.023315	海洋資源地區第1類之2定置及區劃漁業權(立霧溪口南側定置漁業權區)

海洋資源地區-參考座標 (WGS84)

編號	X座標	Y座標	備註
338	121.637210	24.023141	海洋資源地區第1類之2定置及區劃漁業權(立霧溪口南側定置漁業權區)
369	121.569519	23.675476	海洋資源地區第1類之2定置及區劃漁業權(新社突岬至石梯港北側定置漁業權區)
370	121.569519	23.675476	海洋資源地區第1類之2定置及區劃漁業權(新社突岬至石梯港北側定置漁業權區)
371	121.567871	23.666077	海洋資源地區第1類之2定置及區劃漁業權(新社突岬至石梯港北側定置漁業權區)
372	121.567871	23.662109	海洋資源地區第1類之2定置及區劃漁業權(新社突岬至石梯港北側定置漁業權區)
373	121.542489	23.661988	海洋資源地區第1類之2定置及區劃漁業權(新社突岬至石梯港北側定置漁業權區)
374	121.542028	23.660985	海洋資源地區第1類之2定置及區劃漁業權(新社突岬至石梯港北側定置漁業權區)
375	121.541522	23.659903	海洋資源地區第1類之2定置及區劃漁業權(新社突岬至石梯港北側定置漁業權區)
376	121.541602	23.658919	海洋資源地區第1類之2定置及區劃漁業權(新社突岬至石梯港北側定置漁業權區)
377	121.542140	23.658642	海洋資源地區第1類之2定置及區劃漁業權(新社突岬至石梯港北側定置漁業權區)
378	121.541968	23.658140	海洋資源地區第1類之2定置及區劃漁業權(新社突岬至石梯港北側定置漁業權區)
379	121.542225	23.657914	海洋資源地區第1類之2定置及區劃漁業權(新社突岬至石梯港北側定置漁業權區)
380	121.543115	23.657414	海洋資源地區第1類之2定置及區劃漁業權(新社突岬至石梯港北側定置漁業權區)
381	121.543445	23.656239	海洋資源地區第1類之2定置及區劃漁業權(新社突岬至石梯港北側定置漁業權區)
382	121.543364	23.655111	海洋資源地區第1類之2定置及區劃漁業權(新社突岬至石梯港北側定置漁業權區)
383	121.542952	23.654119	海洋資源地區第1類之2定置及區劃漁業權(新社突岬至石梯港北側定置漁業權區)
384	121.566528	23.653687	海洋資源地區第1類之2定置及區劃漁業權(新社突岬至石梯港北側定置漁業權區)
385	121.540988	23.652615	海洋資源地區第1類之2定置及區劃漁業權(新社突岬至石梯港北側定置漁業權區)
386	121.541429	23.652605	海洋資源地區第1類之2定置及區劃漁業權(新社突岬至石梯港北側定置漁業權區)
387	121.539123	23.652049	海洋資源地區第1類之2定置及區劃漁業權(新社突岬至石梯港北側定置漁業權區)
388	121.538287	23.651367	海洋資源地區第1類之2定置及區劃漁業權(新社突岬至石梯港北側定置漁業權區)
389	121.536762	23.650050	海洋資源地區第1類之2定置及區劃漁業權(新社突岬至石梯港北側定置漁業權區)
390	121.536615	23.649905	海洋資源地區第1類之2定置及區劃漁業權(新社突岬至石梯港北側定置漁業權區)
391	121.536516	23.649797	海洋資源地區第1類之2定置及區劃漁業權(新社突岬至石梯港北側定置漁業權區)
392	121.563904	23.646118	海洋資源地區第1類之2定置及區劃漁業權(新社突岬至石梯港北側定置漁業權區)
393	121.559082	23.636902	海洋資源地區第1類之2定置及區劃漁業權(新社突岬至石梯港北側定置漁業權區)
394	121.533442	23.635053	海洋資源地區第1類之2定置及區劃漁業權(新社突岬至石梯港北側定置漁業權區)
395	121.532039	23.633373	海洋資源地區第1類之2定置及區劃漁業權(新社突岬至石梯港北側定置漁業權區)
396	121.531601	23.632738	海洋資源地區第1類之2定置及區劃漁業權(新社突岬至石梯港北側定置漁業權區)
397	121.531406	23.631900	海洋資源地區第1類之2定置及區劃漁業權(新社突岬至石梯港北側定置漁業權區)
398	121.531068	23.631204	海洋資源地區第1類之2定置及區劃漁業權(新社突岬至石梯港北側定置漁業權區)
399	121.531295	23.630681	海洋資源地區第1類之2定置及區劃漁業權(新社突岬至石梯港北側定置漁業權區)
400	121.531053	23.629960	海洋資源地區第1類之2定置及區劃漁業權(新社突岬至石梯港北側定置漁業權區)
401	121.530699	23.629257	海洋資源地區第1類之2定置及區劃漁業權(新社突岬至石梯港北側定置漁業權區)
402	121.530599	23.628291	海洋資源地區第1類之2定置及區劃漁業權(新社突岬至石梯港北側定置漁業權區)
403	121.530300	23.627057	海洋資源地區第1類之2定置及區劃漁業權(新社突岬至石梯港北側定置漁業權區)
404	121.530065	23.625894	海洋資源地區第1類之2定置及區劃漁業權(新社突岬至石梯港北側定置漁業權區)
405	121.530095	23.623416	海洋資源地區第1類之2定置及區劃漁業權(新社突岬至石梯港北側定置漁業權區)
406	121.530230	23.622356	海洋資源地區第1類之2定置及區劃漁業權(新社突岬至石梯港北側定置漁業權區)
407	121.529998	23.621385	海洋資源地區第1類之2定置及區劃漁業權(新社突岬至石梯港北側定置漁業權區)
408	121.529697	23.619781	海洋資源地區第1類之2定置及區劃漁業權(新社突岬至石梯港北側定置漁業權區)
409	121.530079	23.617803	海洋資源地區第1類之2定置及區劃漁業權(新社突岬至石梯港北側定置漁業權區)
410	121.530065	23.616761	海洋資源地區第1類之2定置及區劃漁業權(新社突岬至石梯港北側定置漁業權區)
411	121.557312	23.616089	海洋資源地區第1類之2定置及區劃漁業權(新社突岬至石梯港北側定置漁業權區)
412	121.530105	23.615605	海洋資源地區第1類之2定置及區劃漁業權(新社突岬至石梯港北側定置漁業權區)
413	121.529892	23.615245	海洋資源地區第1類之2定置及區劃漁業權(新社突岬至石梯港北側定置漁業權區)
414	121.529660	23.614979	海洋資源地區第1類之2定置及區劃漁業權(新社突岬至石梯港北側定置漁業權區)
415	121.529520	23.614643	海洋資源地區第1類之2定置及區劃漁業權(新社突岬至石梯港北側定置漁業權區)
416	121.529532	23.613530	海洋資源地區第1類之2定置及區劃漁業權(新社突岬至石梯港北側定置漁業權區)
417	121.529550	23.613259	海洋資源地區第1類之2定置及區劃漁業權(新社突岬至石梯港北側定置漁業權區)
418	121.529591	23.613079	海洋資源地區第1類之2定置及區劃漁業權(新社突岬至石梯港北側定置漁業權區)
419	121.530878	23.612975	海洋資源地區第1類之2定置及區劃漁業權(新社突岬至石梯港北側定置漁業權區)
420	121.530583	23.612692	海洋資源地區第1類之2定置及區劃漁業權(新社突岬至石梯港北側定置漁業權區)
421	121.530287	23.612192	海洋資源地區第1類之2定置及區劃漁業權(新社突岬至石梯港北側定置漁業權區)
422	121.530734	23.612081	海洋資源地區第1類之2定置及區劃漁業權(新社突岬至石梯港北側定置漁業權區)
423	121.530032	23.611527	海洋資源地區第1類之2定置及區劃漁業權(新社突岬至石梯港北側定置漁業權區)
424	121.530022	23.610910	海洋資源地區第1類之2定置及區劃漁業權(新社突岬至石梯港北側定置漁業權區)
425	121.530299	23.610187	海洋資源地區第1類之2定置及區劃漁業權(新社突岬至石梯港北側定置漁業權區)
426	121.529984	23.609941	海洋資源地區第1類之2定置及區劃漁業權(新社突岬至石梯港北側定置漁業權區)
427	121.529514	23.608925	海洋資源地區第1類之2定置及區劃漁業權(新社突岬至石梯港北側定置漁業權區)
428	121.529495	23.608684	海洋資源地區第1類之2定置及區劃漁業權(新社突岬至石梯港北側定置漁業權區)
429	121.529505	23.608022	海洋資源地區第1類之2定置及區劃漁業權(新社突岬至石梯港北側定置漁業權區)
430	121.529503	23.606848	海洋資源地區第1類之2定置及區劃漁業權(新社突岬至石梯港北側定置漁業權區)
431	121.529760	23.605538	海洋資源地區第1類之2定置及區劃漁業權(新社突岬至石梯港北側定置漁業權區)
432	121.529996	23.604995	海洋資源地區第1類之2定置及區劃漁業權(新社突岬至石梯港北側定置漁業權區)

海洋資源地區-參考座標 (WGS84)

編號	X座標	Y座標	備註
433	121.530006	23.604770	海洋資源地區第1類之2定置及區劃漁業權(新社突岬至石梯港北側定置漁業權區)
434	121.529979	23.603776	海洋資源地區第1類之2定置及區劃漁業權(新社突岬至石梯港北側定置漁業權區)
435	121.529879	23.603551	海洋資源地區第1類之2定置及區劃漁業權(新社突岬至石梯港北側定置漁業權區)
436	121.529788	23.603280	海洋資源地區第1類之2定置及區劃漁業權(新社突岬至石梯港北側定置漁業權區)
437	121.529769	23.603055	海洋資源地區第1類之2定置及區劃漁業權(新社突岬至石梯港北側定置漁業權區)
439	121.529821	23.602869	海洋資源地區第1類之2定置及區劃漁業權(新社突岬至石梯港北側定置漁業權區)
441	121.557312	23.600891	海洋資源地區第1類之2定置及區劃漁業權(新社突岬至石梯港北側定置漁業權區)
442	121.530205	23.600348	海洋資源地區第1類之2定置及區劃漁業權(新社突岬至石梯港北側定置漁業權區)
444	121.530405	23.599711	海洋資源地區第1類之2定置及區劃漁業權(新社突岬至石梯港北側定置漁業權區)
446	121.530532	23.598627	海洋資源地區第1類之2定置及區劃漁業權(新社突岬至石梯港北側定置漁業權區)
447	121.530565	23.598131	海洋資源地區第1類之2定置及區劃漁業權(新社突岬至石梯港北側定置漁業權區)
448	121.529932	23.596959	海洋資源地區第1類之2定置及區劃漁業權(新社突岬至石梯港北側定置漁業權區)
449	121.529685	23.596617	海洋資源地區第1類之2定置及區劃漁業權(新社突岬至石梯港北側定置漁業權區)
450	121.529546	23.595515	海洋資源地區第1類之2定置及區劃漁業權(新社突岬至石梯港北側定置漁業權區)
451	121.529566	23.595199	海洋資源地區第1類之2定置及區劃漁業權(新社突岬至石梯港北側定置漁業權區)
452	121.529527	23.594793	海洋資源地區第1類之2定置及區劃漁業權(新社突岬至石梯港北側定置漁業權區)
453	121.529032	23.593576	海洋資源地區第1類之2定置及區劃漁業權(新社突岬至石梯港北側定置漁業權區)
454	121.528944	23.593395	海洋資源地區第1類之2定置及區劃漁業權(新社突岬至石梯港北側定置漁業權區)
455	121.528450	23.591907	海洋資源地區第1類之2定置及區劃漁業權(新社突岬至石梯港北側定置漁業權區)
456	121.528142	23.590917	海洋資源地區第1類之2定置及區劃漁業權(新社突岬至石梯港北側定置漁業權區)
457	121.528023	23.589787	海洋資源地區第1類之2定置及區劃漁業權(新社突岬至石梯港北側定置漁業權區)
458	121.527955	23.589380	海洋資源地區第1類之2定置及區劃漁業權(新社突岬至石梯港北側定置漁業權區)
459	121.527477	23.588569	海洋資源地區第1類之2定置及區劃漁業權(新社突岬至石梯港北側定置漁業權區)
460	121.526972	23.587397	海洋資源地區第1類之2定置及區劃漁業權(新社突岬至石梯港北側定置漁業權區)
461	121.526941	23.585682	海洋資源地區第1類之2定置及區劃漁業權(新社突岬至石梯港北側定置漁業權區)
462	121.526491	23.584554	海洋資源地區第1類之2定置及區劃漁業權(新社突岬至石梯港北側定置漁業權區)
463	121.526301	23.583435	海洋資源地區第1類之2定置及區劃漁業權(新社突岬至石梯港北側定置漁業權區)
464	121.554321	23.583313	海洋資源地區第1類之2定置及區劃漁業權(新社突岬至石梯港北側定置漁業權區)
465	121.525990	23.583066	海洋資源地區第1類之2定置及區劃漁業權(新社突岬至石梯港北側定置漁業權區)
466	121.525653	23.580990	海洋資源地區第1類之2定置及區劃漁業權(新社突岬至石梯港北側定置漁業權區)
467	121.525969	23.580222	海洋資源地區第1類之2定置及區劃漁業權(新社突岬至石梯港北側定置漁業權區)
468	121.526095	23.578777	海洋資源地區第1類之2定置及區劃漁業權(新社突岬至石梯港北側定置漁業權區)
469	121.526437	23.578008	海洋資源地區第1類之2定置及區劃漁業權(新社突岬至石梯港北側定置漁業權區)
470	121.526458	23.577556	海洋資源地區第1類之2定置及區劃漁業權(新社突岬至石梯港北側定置漁業權區)
471	121.525604	23.576385	海洋資源地區第1類之2定置及區劃漁業權(新社突岬至石梯港北側定置漁業權區)
472	121.525606	23.575934	海洋資源地區第1類之2定置及區劃漁業權(新社突岬至石梯港北側定置漁業權區)
473	121.525693	23.575617	海洋資源地區第1類之2定置及區劃漁業權(新社突岬至石梯港北側定置漁業權區)
474	121.552579	23.575073	海洋資源地區第1類之2定置及區劃漁業權(新社突岬至石梯港北側定置漁業權區)
475	121.524649	23.574679	海洋資源地區第1類之2定置及區劃漁業權(新社突岬至石梯港北側定置漁業權區)
476	121.524404	23.574478	海洋資源地區第1類之2定置及區劃漁業權(新社突岬至石梯港北側定置漁業權區)
477	121.524021	23.574133	海洋資源地區第1類之2定置及區劃漁業權(新社突岬至石梯港北側定置漁業權區)
478	121.524008	23.573411	海洋資源地區第1類之2定置及區劃漁業權(新社突岬至石梯港北側定置漁業權區)
479	121.523124	23.572943	海洋資源地區第1類之2定置及區劃漁業權(新社突岬至石梯港北側定置漁業權區)
480	121.523101	23.572601	海洋資源地區第1類之2定置及區劃漁業權(新社突岬至石梯港北側定置漁業權區)
481	121.523297	23.572239	海洋資源地區第1類之2定置及區劃漁業權(新社突岬至石梯港北側定置漁業權區)
482	121.523855	23.572075	海洋資源地區第1類之2定置及區劃漁業權(新社突岬至石梯港北側定置漁業權區)
483	121.523584	23.571967	海洋資源地區第1類之2定置及區劃漁業權(新社突岬至石梯港北側定置漁業權區)
484	121.522669	23.571338	海洋資源地區第1類之2定置及區劃漁業權(新社突岬至石梯港北側定置漁業權區)
485	121.523975	23.571244	海洋資源地區第1類之2定置及區劃漁業權(新社突岬至石梯港北側定置漁業權區)
486	121.523329	23.571246	海洋資源地區第1類之2定置及區劃漁業權(新社突岬至石梯港北側定置漁業權區)
487	121.522969	23.570941	海洋資源地區第1類之2定置及區劃漁業權(新社突岬至石梯港北側定置漁業權區)
488	121.522673	23.570385	海洋資源地區第1類之2定置及區劃漁業權(新社突岬至石梯港北側定置漁業權區)
489	121.522256	23.570121	海洋資源地區第1類之2定置及區劃漁業權(新社突岬至石梯港北側定置漁業權區)
490	121.523553	23.570073	海洋資源地區第1類之2定置及區劃漁業權(新社突岬至石梯港北側定置漁業權區)
491	121.522125	23.569805	海洋資源地區第1類之2定置及區劃漁業權(新社突岬至石梯港北側定置漁業權區)
492	121.522271	23.569127	海洋資源地區第1類之2定置及區劃漁業權(新社突岬至石梯港北側定置漁業權區)
493	121.522208	23.568089	海洋資源地區第1類之2定置及區劃漁業權(新社突岬至石梯港北側定置漁業權區)
494	121.521355	23.566918	海洋資源地區第1類之2定置及區劃漁業權(新社突岬至石梯港北側定置漁業權區)
495	121.520778	23.566468	海洋資源地區第1類之2定置及區劃漁業權(新社突岬至石梯港北側定置漁業權區)
496	121.550720	23.566284	海洋資源地區第1類之2定置及區劃漁業權(新社突岬至石梯港北側定置漁業權區)
497	121.519954	23.566065	海洋資源地區第1類之2定置及區劃漁業權(新社突岬至石梯港北側定置漁業權區)
498	121.519893	23.565659	海洋資源地區第1類之2定置及區劃漁業權(新社突岬至石梯港北側定置漁業權區)
500	121.519664	23.565175	海洋資源地區第1類之2定置及區劃漁業權(新社突岬至石梯港北側定置漁業權區)
501	121.519664	23.565175	海洋資源地區第1類之2定置及區劃漁業權(新社突岬至石梯港北側定置漁業權區)
504	121.518809	23.564465	海洋資源地區第1類之2定置及區劃漁業權(新社突岬至石梯港北側定置漁業權區)

海洋資源地區-參考座標 (WGS84)

編號	X座標	Y座標	備註
506	121.518511	23.564218	海洋資源地區第1類之2定置及區劃漁業權(新社突岬至石梯港北側定置漁業權區)
507	121.517780	23.563318	海洋資源地區第1類之2定置及區劃漁業權(新社突岬至石梯港北側定置漁業權區)
508	121.517224	23.562146	海洋資源地區第1類之2定置及區劃漁業權(新社突岬至石梯港北側定置漁業權區)
509	121.517055	23.561730	海洋資源地區第1類之2定置及區劃漁業權(新社突岬至石梯港北側定置漁業權區)
510	121.516769	23.561154	海洋資源地區第1類之2定置及區劃漁業權(新社突岬至石梯港北側定置漁業權區)
511	121.516096	23.559937	海洋資源地區第1類之2定置及區劃漁業權(新社突岬至石梯港北側定置漁業權區)
512	121.515479	23.559506	海洋資源地區第1類之2定置及區劃漁業權(新社突岬至石梯港北側定置漁業權區)
513	121.514789	23.558524	海洋資源地區第1類之2定置及區劃漁業權(新社突岬至石梯港北側定置漁業權區)
514	121.514655	23.557865	海洋資源地區第1類之2定置及區劃漁業權(新社突岬至石梯港北側定置漁業權區)
515	121.514214	23.557054	海洋資源地區第1類之2定置及區劃漁業權(新社突岬至石梯港北側定置漁業權區)
516	121.513653	23.556378	海洋資源地區第1類之2定置及區劃漁業權(新社突岬至石梯港北側定置漁業權區)
517	121.512826	23.554756	海洋資源地區第1類之2定置及區劃漁業權(新社突岬至石梯港北側定置漁業權區)
518	121.512420	23.553764	海洋資源地區第1類之2定置及區劃漁業權(新社突岬至石梯港北側定置漁業權區)
519	121.511387	23.552687	海洋資源地區第1類之2定置及區劃漁業權(新社突岬至石梯港北側定置漁業權區)
520	121.540283	23.551514	海洋資源地區第1類之2定置及區劃漁業權(新社突岬至石梯港北側定置漁業權區)
521	121.511009	23.551105	海洋資源地區第1類之2定置及區劃漁業權(新社突岬至石梯港北側定置漁業權區)
522	121.510880	23.549750	海洋資源地區第1類之2定置及區劃漁業權(新社突岬至石梯港北側定置漁業權區)
523	121.508198	23.540819	海洋資源地區第1類之2定置及區劃漁業權(新社突岬至石梯港北側定置漁業權區)
524	121.508061	23.538878	海洋資源地區第1類之2定置及區劃漁業權(新社突岬至石梯港北側定置漁業權區)
525	121.506664	23.534099	海洋資源地區第1類之2定置及區劃漁業權(新社突岬至石梯港北側定置漁業權區)
526	121.531128	23.531128	海洋資源地區第1類之2定置及區劃漁業權(新社突岬至石梯港北側定置漁業權區)
527	121.506462	23.530899	海洋資源地區第1類之2定置及區劃漁業權(新社突岬至石梯港北側定置漁業權區)
528	121.504720	23.529408	海洋資源地區第1類之2定置及區劃漁業權(新社突岬至石梯港北側定置漁業權區)
529	121.507010	23.529129	海洋資源地區第1類之2定置及區劃漁業權(新社突岬至石梯港北側定置漁業權區)
530	121.530913	23.524062	海洋資源地區第1類之2定置及區劃漁業權(新社突岬至石梯港北側定置漁業權區)
531	121.503381	23.521219	海洋資源地區第1類之2定置及區劃漁業權(新社突岬至石梯港北側定置漁業權區)
532	121.530818	23.520956	海洋資源地區第1類之2定置及區劃漁業權(新社突岬至石梯港北側定置漁業權區)
533	121.503242	23.519976	海洋資源地區第1類之2定置及區劃漁業權(新社突岬至石梯港北側定置漁業權區)
534	121.530701	23.517090	海洋資源地區第1類之2定置及區劃漁業權(新社突岬至石梯港北側定置漁業權區)
535	121.529297	23.508301	海洋資源地區第1類之2定置及區劃漁業權(新社突岬至石梯港北側定置漁業權區)
536	121.510345	23.499866	海洋資源地區第1類之2定置及區劃漁業權(新社突岬至石梯港北側定置漁業權區)
537	121.529297	23.498718	海洋資源地區第1類之2定置及區劃漁業權(新社突岬至石梯港北側定置漁業權區)
541	121.513211	23.428965	海洋資源地區第1類之2定置及區劃漁業權(大峰峰段定置漁業權區)
542	121.528167	23.424000	海洋資源地區第1類之2定置及區劃漁業權(大峰峰段定置漁業權區)
543	121.528167	23.424000	海洋資源地區第1類之2定置及區劃漁業權(大峰峰段定置漁業權區)
544	121.528102	23.423907	海洋資源地區第1類之2定置及區劃漁業權(大峰峰段定置漁業權區)
225	121.772608	24.306835	海洋資源地區第1類之2海堤區域範圍(花蓮縣海堤)
226	121.770893	24.304356	海洋資源地區第1類之2海堤區域範圍(花蓮縣海堤)
255	121.713016	24.236986	海洋資源地區第1類之2海堤區域範圍(花蓮縣海堤)
290	121.658551	24.127191	海洋資源地區第1類之2海堤區域範圍(花蓮縣海堤)
292	121.655813	24.123190	海洋資源地區第1類之2海堤區域範圍(花蓮縣海堤)
296	121.651583	24.118379	海洋資源地區第1類之2海堤區域範圍(花蓮縣海堤)
297	121.651583	24.118379	海洋資源地區第1類之2海堤區域範圍(花蓮縣海堤)
303	121.628289	24.102731	海洋資源地區第1類之2海堤區域範圍(花蓮縣海堤)
363	121.549999	23.708358	海洋資源地區第1類之2海堤區域範圍(花蓮縣海堤)
364	121.550072	23.707719	海洋資源地區第1類之2海堤區域範圍(花蓮縣海堤)
365	121.549409	23.707238	海洋資源地區第1類之2海堤區域範圍(花蓮縣海堤)
366	121.549831	23.707229	海洋資源地區第1類之2海堤區域範圍(花蓮縣海堤)
367	121.549446	23.706731	海洋資源地區第1類之2海堤區域範圍(花蓮縣海堤)
368	121.549608	23.706701	海洋資源地區第1類之2海堤區域範圍(花蓮縣海堤)
438	121.529694	23.602897	海洋資源地區第1類之2海堤區域範圍(花蓮縣海堤)
440	121.529821	23.602869	海洋資源地區第1類之2海堤區域範圍(花蓮縣海堤)
443	121.530205	23.600348	海洋資源地區第1類之2海堤區域範圍(花蓮縣海堤)
445	121.529891	23.599532	海洋資源地區第1類之2海堤區域範圍(花蓮縣海堤)
499	121.518892	23.565524	海洋資源地區第1類之2海堤區域範圍(花蓮縣海堤)
502	121.519664	23.565175	海洋資源地區第1類之2海堤區域範圍(花蓮縣海堤)
503	121.518290	23.564764	海洋資源地區第1類之2海堤區域範圍(花蓮縣海堤)
505	121.518809	23.564465	海洋資源地區第1類之2海堤區域範圍(花蓮縣海堤)
538	121.500476	23.457866	海洋資源地區第1類之2海堤區域範圍(花蓮縣海堤)
539	121.500026	23.457042	海洋資源地區第1類之2海堤區域範圍(花蓮縣海堤)
540	121.500026	23.457042	海洋資源地區第1類之2海堤區域範圍(花蓮縣海堤)
306	121.648667	24.097795	海洋資源地區第1類之2深層海水資源利用及設施設置範圍(直徑8吋管線取水管)
308	121.646481	24.094387	海洋資源地區第1類之2深層海水資源利用及設施設置範圍(直徑8吋管線取水管)
309	121.649029	24.094123	海洋資源地區第1類之2深層海水資源利用及設施設置範圍(直徑8吋管線取水管)
317	121.641731	24.070317	海洋資源地區第1類之2深層海水資源利用及設施設置範圍(深層水取水管)

海洋資源地區-參考座標 (WGS84)

編號	X座標	Y座標	備註
319	121.639437	24.069899	海洋資源地區第1類之2深層海水資源利用及設施設置範圍(深層水取水管)
320	121.642224	24.068010	海洋資源地區第1類之2深層海水資源利用及設施設置範圍(深層水取水管)
322	121.639311	24.067298	海洋資源地區第1類之2深層海水資源利用及設施設置範圍(深層水取水管)
339	121.677784	24.011492	海洋資源地區第1類之2深層海水資源利用及設施設置範圍(台肥深層海水管)
340	121.673849	24.011331	海洋資源地區第1類之2深層海水資源利用及設施設置範圍(台肥深層海水管)
341	121.666285	24.009178	海洋資源地區第1類之2深層海水資源利用及設施設置範圍(台肥深層海水管)
342	121.688259	24.008819	海洋資源地區第1類之2深層海水資源利用及設施設置範圍(台肥深層海水管)
343	121.688370	24.008803	海洋資源地區第1類之2深層海水資源利用及設施設置範圍(台肥深層海水管)
344	121.694768	24.008563	海洋資源地區第1類之2深層海水資源利用及設施設置範圍(台肥深層海水管)
345	121.694768	24.008563	海洋資源地區第1類之2深層海水資源利用及設施設置範圍(台肥深層海水管)
346	121.676329	24.002516	海洋資源地區第1類之2深層海水資源利用及設施設置範圍(台肥深層海水管)
347	121.676080	24.002513	海洋資源地區第1類之2深層海水資源利用及設施設置範圍(台肥深層海水管)
349	121.651844	24.001016	海洋資源地區第1類之2深層海水資源利用及設施設置範圍(台肥深層海水管)
350	121.657671	24.000217	海洋資源地區第1類之2深層海水資源利用及設施設置範圍(台肥深層海水管)
351	121.657671	24.000217	海洋資源地區第1類之2深層海水資源利用及設施設置範圍(台肥深層海水管)
352	121.685879	24.000055	海洋資源地區第1類之2深層海水資源利用及設施設置範圍(台肥深層海水管)
353	121.667057	23.999945	海洋資源地區第1類之2深層海水資源利用及設施設置範圍(台肥深層海水管)
354	121.666685	23.999853	海洋資源地區第1類之2深層海水資源利用及設施設置範圍(台肥深層海水管)
355	121.694368	23.999542	海洋資源地區第1類之2深層海水資源利用及設施設置範圍(台肥深層海水管)
356	121.664008	23.999652	海洋資源地區第1類之2深層海水資源利用及設施設置範圍(台肥深層海水管)
227	121.769380	24.302700	海洋資源地區第1類之2港區範圍(和平工業專用港)
228	121.759518	24.295239	海洋資源地區第1類之2港區範圍(和平工業專用港)
13	121.610466	23.948987	海洋資源地區第1類之2港區範圍(花蓮商港)
14	121.607998	23.947536	海洋資源地區第1類之2港區範圍(花蓮商港)
15	121.612394	23.946194	海洋資源地區第1類之2港區範圍(花蓮商港)
16	121.614007	23.942322	海洋資源地區第1類之2港區範圍(花蓮商港)
17	121.614272	23.941132	海洋資源地區第1類之2港區範圍(花蓮商港)
18	121.614560	23.939331	海洋資源地區第1類之2港區範圍(花蓮商港)
348	121.651844	24.001016	海洋資源地區第1類之2港區範圍(花蓮商港)
357	121.621569	23.939264	海洋資源地區第1類之2港區範圍(花蓮商港)
358	121.587437	23.830222	海洋資源地區第1類之2港區範圍(鹽寮漁港)
359	121.587490	23.830198	海洋資源地區第1類之2港區範圍(鹽寮漁港)
360	121.588730	23.829617	海洋資源地區第1類之2港區範圍(鹽寮漁港)
361	121.588730	23.829617	海洋資源地區第1類之2港區範圍(鹽寮漁港)
362	121.587497	23.827277	海洋資源地區第1類之2港區範圍(鹽寮漁港)
677	121.550533	23.715054	海洋資源地區第2類水域遊憩活動範圍(磯崎海域活動區)
678	121.551500	23.714902	海洋資源地區第2類水域遊憩活動範圍(磯崎海域活動區)
679	121.557602	23.714126	海洋資源地區第2類水域遊憩活動範圍(磯崎海域活動區)
680	121.550434	23.713928	海洋資源地區第2類水域遊憩活動範圍(磯崎海域活動區)
681	121.557509	23.713412	海洋資源地區第2類水域遊憩活動範圍(磯崎海域活動區)
682	121.550144	23.713030	海洋資源地區第2類水域遊憩活動範圍(磯崎海域活動區)
683	121.557109	23.711749	海洋資源地區第2類水域遊憩活動範圍(磯崎海域活動區)
684	121.550044	23.711540	海洋資源地區第2類水域遊憩活動範圍(磯崎海域活動區)
685	121.549988	23.710393	海洋資源地區第2類水域遊憩活動範圍(磯崎海域活動區)
686	121.557237	23.710269	海洋資源地區第2類水域遊憩活動範圍(磯崎海域活動區)
687	121.550070	23.709905	海洋資源地區第2類水域遊憩活動範圍(磯崎海域活動區)
688	121.557290	23.709421	海洋資源地區第2類水域遊憩活動範圍(磯崎海域活動區)
689	121.550225	23.709305	海洋資源地區第2類水域遊憩活動範圍(磯崎海域活動區)
690	121.550307	23.708140	海洋資源地區第2類水域遊憩活動範圍(磯崎海域活動區)
691	121.557743	23.707651	海洋資源地區第2類水域遊憩活動範圍(磯崎海域活動區)
692	121.550438	23.707249	海洋資源地區第2類水域遊憩活動範圍(磯崎海域活動區)
693	121.557929	23.706502	海洋資源地區第2類水域遊憩活動範圍(磯崎海域活動區)
694	121.557982	23.705767	海洋資源地區第2類水域遊憩活動範圍(磯崎海域活動區)
695	121.550889	23.705702	海洋資源地區第2類水域遊憩活動範圍(磯崎海域活動區)
696	121.558363	23.705580	海洋資源地區第2類水域遊憩活動範圍(磯崎海域活動區)
697	121.559079	23.704936	海洋資源地區第2類水域遊憩活動範圍(磯崎海域活動區)
698	121.550907	23.704234	海洋資源地區第2類水域遊憩活動範圍(磯崎海域活動區)
699	121.559806	23.704168	海洋資源地區第2類水域遊憩活動範圍(磯崎海域活動區)
700	121.560397	23.703266	海洋資源地區第2類水域遊憩活動範圍(磯崎海域活動區)
701	121.551111	23.703096	海洋資源地區第2類水域遊憩活動範圍(磯崎海域活動區)
702	121.561066	23.702053	海洋資源地區第2類水域遊憩活動範圍(磯崎海域活動區)
703	121.551357	23.701907	海洋資源地區第2類水域遊憩活動範圍(磯崎海域活動區)
704	121.552946	23.700914	海洋資源地區第2類水域遊憩活動範圍(磯崎海域活動區)
705	121.561522	23.700883	海洋資源地區第2類水域遊憩活動範圍(磯崎海域活動區)
706	121.551978	23.700835	海洋資源地區第2類水域遊憩活動範圍(磯崎海域活動區)

海洋資源地區-參考座標 (WGS84)

編號	X座標	Y座標	備註
707	121.554108	23.700281	海洋資源地區第2類水域遊憩活動範圍(磯崎海域活動區)
709	121.561731	23.699992	海洋資源地區第2類水域遊憩活動範圍(磯崎海域活動區)
711	121.561796	23.699541	海洋資源地區第2類水域遊憩活動範圍(磯崎海域活動區)
712	121.554728	23.699034	海洋資源地區第2類水域遊憩活動範圍(磯崎海域活動區)
713	121.561848	23.698337	海洋資源地區第2類水域遊憩活動範圍(磯崎海域活動區)
714	121.554656	23.698193	海洋資源地區第2類水域遊憩活動範圍(磯崎海域活動區)
715	121.561720	23.697324	海洋資源地區第2類水域遊憩活動範圍(磯崎海域活動區)
716	121.554050	23.696623	海洋資源地區第2類水域遊憩活動範圍(磯崎海域活動區)
717	121.561469	23.696415	海洋資源地區第2類水域遊憩活動範圍(磯崎海域活動區)
718	121.561469	23.696415	海洋資源地區第2類水域遊憩活動範圍(磯崎海域活動區)
721	121.561258	23.695923	海洋資源地區第2類水域遊憩活動範圍(磯崎海域活動區)
723	121.553929	23.695923	海洋資源地區第2類水域遊憩活動範圍(磯崎海域活動區)
560	121.919327	24.258525	海洋資源地區第2類海洋棄置指定海域範圍(東北指定海域區塊Ⅴ)
564	121.959210	24.243101	海洋資源地區第2類海洋棄置指定海域範圍(東北指定海域區塊Ⅴ)
567	122.002150	24.226478	海洋資源地區第2類海洋棄置指定海域範圍(東北指定海域區塊Ⅴ)
578	121.984864	24.176456	海洋資源地區第2類海洋棄置指定海域範圍(東北指定海域區塊Ⅴ)
581	121.980491	24.163795	海洋資源地區第2類海洋棄置指定海域範圍(東北指定海域區塊Ⅴ)
591	121.869518	24.108924	海洋資源地區第2類海洋棄置指定海域範圍(東北指定海域區塊Ⅴ)
593	121.869518	24.108924	海洋資源地區第2類海洋棄置指定海域範圍(東北指定海域區塊Ⅴ)
598	121.942690	24.054228	海洋資源地區第2類海洋棄置指定海域範圍(東北指定海域區塊Ⅴ)
604	121.930934	24.020112	海洋資源地區第2類海洋棄置指定海域範圍(東北指定海域區塊Ⅴ)
613	121.836045	24.008170	海洋資源地區第2類海洋棄置指定海域範圍(東北指定海域區塊Ⅴ)
615	121.925122	24.003238	海洋資源地區第2類海洋棄置指定海域範圍(東北指定海域區塊Ⅴ)
552	121.850029	24.285293	海洋資源地區第2類航道及疏濬工程範圍(F通過點航道)
553	121.859740	24.281544	海洋資源地區第2類航道及疏濬工程範圍(F通過點航道)
554	121.859740	24.281544	海洋資源地區第2類航道及疏濬工程範圍(F通過點航道)
555	121.894715	24.268037	海洋資源地區第2類航道及疏濬工程範圍(G通過點航道)
561	121.919327	24.258525	海洋資源地區第2類航道及疏濬工程範圍(G通過點航道)
562	121.883496	24.258404	海洋資源地區第2類航道及疏濬工程範圍(G通過點航道)
563	121.883496	24.258404	海洋資源地區第2類航道及疏濬工程範圍(F通過點航道)
565	121.959210	24.243101	海洋資源地區第2類航道及疏濬工程範圍(G通過點航道)
566	121.959210	24.243101	海洋資源地區第2類航道及疏濬工程範圍(F通過點航道)
568	122.002150	24.226478	海洋資源地區第2類航道及疏濬工程範圍(G通過點航道)
569	122.002150	24.226478	海洋資源地區第2類航道及疏濬工程範圍(F通過點航道)
570	122.003697	24.225878	海洋資源地區第2類航道及疏濬工程範圍(G通過點航道)
571	122.003697	24.225878	海洋資源地區第2類航道及疏濬工程範圍(F通過點航道)
572	122.002840	24.223416	海洋資源地區第2類航道及疏濬工程範圍(G通過點航道)
573	122.002840	24.223416	海洋資源地區第2類航道及疏濬工程範圍(F通過點航道)
575	121.799650	24.193717	海洋資源地區第2類航道及疏濬工程範圍(F通過點航道)
576	121.803674	24.189798	海洋資源地區第2類航道及疏濬工程範圍(G通過點航道)
577	121.803674	24.189798	海洋資源地區第2類航道及疏濬工程範圍(F通過點航道)
582	121.980491	24.163795	海洋資源地區第2類航道及疏濬工程範圍(F通過點航道)
583	121.981679	24.162636	海洋資源地區第2類航道及疏濬工程範圍(F通過點航道)
588	121.754878	24.147800	海洋資源地區第2類航道及疏濬工程範圍(G通過點航道)
592	121.869518	24.108924	海洋資源地區第2類航道及疏濬工程範圍(G通過點航道)
594	121.869518	24.108924	海洋資源地區第2類航道及疏濬工程範圍(G通過點航道)
595	121.955393	24.087125	海洋資源地區第2類航道及疏濬工程範圍(F通過點航道)
607	121.737564	24.013561	海洋資源地區第2類航道及疏濬工程範圍(F通過點航道)
608	121.738685	24.013500	海洋資源地區第2類航道及疏濬工程範圍(G通過點航道)
609	121.738685	24.013500	海洋資源地區第2類航道及疏濬工程範圍(F通過點航道)
610	121.757503	24.012475	海洋資源地區第2類航道及疏濬工程範圍(G通過點航道)
611	121.757503	24.012475	海洋資源地區第2類航道及疏濬工程範圍(F通過點航道)
614	121.836045	24.008170	海洋資源地區第2類航道及疏濬工程範圍(F通過點航道)
616	121.925122	24.003238	海洋資源地區第2類航道及疏濬工程範圍(F通過點航道)
617	121.926170	24.003180	海洋資源地區第2類航道及疏濬工程範圍(F通過點航道)
626	121.897511	23.920853	海洋資源地區第2類航道及疏濬工程範圍(F通過點航道)
628	121.698883	23.915156	海洋資源地區第2類航道及疏濬工程範圍(F通過點航道)
631	121.891842	23.904577	海洋資源地區第2類航道及疏濬工程範圍(F通過點航道)
20	121.614715	23.935088	海洋資源地區第2類專用漁業權(花蓮區漁會專用漁業權)
21	121.611813	23.934897	海洋資源地區第2類專用漁業權(花蓮區漁會專用漁業權)
22	121.611813	23.934897	海洋資源地區第2類專用漁業權(花蓮區漁會專用漁業權)
24	121.605420	23.885190	海洋資源地區第2類專用漁業權(花蓮區漁會專用漁業權)
26	121.604917	23.883789	海洋資源地區第2類專用漁業權(花蓮區漁會專用漁業權)
27	121.604295	23.881253	海洋資源地區第2類專用漁業權(花蓮區漁會專用漁業權)
31	121.603713	23.876739	海洋資源地區第2類專用漁業權(花蓮區漁會專用漁業權)

海洋資源地區-參考座標 (WGS84)

編號	X座標	Y座標	備註
32	121.603351	23.875815	海洋資源地區第2類專用漁業權(花蓮區漁會專用漁業權)
33	121.603407	23.874440	海洋資源地區第2類專用漁業權(花蓮區漁會專用漁業權)
36	121.602336	23.871048	海洋資源地區第2類專用漁業權(花蓮區漁會專用漁業權)
37	121.602334	23.871038	海洋資源地區第2類專用漁業權(花蓮區漁會專用漁業權)
39	121.601876	23.868574	海洋資源地區第2類專用漁業權(花蓮區漁會專用漁業權)
41	121.601179	23.866852	海洋資源地區第2類專用漁業權(花蓮區漁會專用漁業權)
43	121.600834	23.864127	海洋資源地區第2類專用漁業權(花蓮區漁會專用漁業權)
45	121.551080	23.719263	海洋資源地區第2類專用漁業權(花蓮區漁會專用漁業權)
47	121.552606	23.718072	海洋資源地區第2類專用漁業權(花蓮區漁會專用漁業權)
48	121.552222	23.717623	海洋資源地區第2類專用漁業權(花蓮區漁會專用漁業權)
52	121.547972	23.684306	海洋資源地區第2類專用漁業權(花蓮區漁會專用漁業權)
53	121.549784	23.683510	海洋資源地區第2類專用漁業權(花蓮區漁會專用漁業權)
54	121.549488	23.682161	海洋資源地區第2類專用漁業權(花蓮區漁會專用漁業權)
55	121.549107	23.681378	海洋資源地區第2類專用漁業權(花蓮區漁會專用漁業權)
56	121.546929	23.681213	海洋資源地區第2類專用漁業權(花蓮區漁會專用漁業權)
57	121.548882	23.680962	海洋資源地區第2類專用漁業權(花蓮區漁會專用漁業權)
58	121.548784	23.680350	海洋資源地區第2類專用漁業權(花蓮區漁會專用漁業權)
160	121.507428	23.498708	海洋資源地區第2類專用漁業權(花蓮區漁會專用漁業權)
162	121.509148	23.496628	海洋資源地區第2類專用漁業權(花蓮區漁會專用漁業權)
164	121.509343	23.495663	海洋資源地區第2類專用漁業權(花蓮區漁會專用漁業權)
165	121.514208	23.494940	海洋資源地區第2類專用漁業權(花蓮區漁會專用漁業權)
166	121.512184	23.494784	海洋資源地區第2類專用漁業權(花蓮區漁會專用漁業權)
167	121.510979	23.494610	海洋資源地區第2類專用漁業權(花蓮區漁會專用漁業權)
168	121.515855	23.494130	海洋資源地區第2類專用漁業權(花蓮區漁會專用漁業權)
170	121.516238	23.493058	海洋資源地區第2類專用漁業權(花蓮區漁會專用漁業權)
171	121.516237	23.492746	海洋資源地區第2類專用漁業權(花蓮區漁會專用漁業權)
172	121.515698	23.491526	海洋資源地區第2類專用漁業權(花蓮區漁會專用漁業權)
173	121.516234	23.490276	海洋資源地區第2類專用漁業權(花蓮區漁會專用漁業權)
174	121.514607	23.489248	海洋資源地區第2類專用漁業權(花蓮區漁會專用漁業權)
175	121.516750	23.488896	海洋資源地區第2類專用漁業權(花蓮區漁會專用漁業權)
176	121.514662	23.488451	海洋資源地區第2類專用漁業權(花蓮區漁會專用漁業權)
177	121.516571	23.487950	海洋資源地區第2類專用漁業權(花蓮區漁會專用漁業權)
178	121.516139	23.487123	海洋資源地區第2類專用漁業權(花蓮區漁會專用漁業權)
179	121.516036	23.486823	海洋資源地區第2類專用漁業權(花蓮區漁會專用漁業權)
180	121.515109	23.485668	海洋資源地區第2類專用漁業權(花蓮區漁會專用漁業權)
181	121.514856	23.485174	海洋資源地區第2類專用漁業權(花蓮區漁會專用漁業權)
184	121.514691	23.484120	海洋資源地區第2類專用漁業權(花蓮區漁會專用漁業權)
185	121.514639	23.483970	海洋資源地區第2類專用漁業權(花蓮區漁會專用漁業權)
186	121.514373	23.483512	海洋資源地區第2類專用漁業權(花蓮區漁會專用漁業權)
187	121.516546	23.483423	海洋資源地區第2類專用漁業權(花蓮區漁會專用漁業權)
188	121.516662	23.483387	海洋資源地區第2類專用漁業權(花蓮區漁會專用漁業權)
189	121.516087	23.483303	海洋資源地區第2類專用漁業權(花蓮區漁會專用漁業權)
190	121.513879	23.482897	海洋資源地區第2類專用漁業權(花蓮區漁會專用漁業權)
191	121.515044	23.482855	海洋資源地區第2類專用漁業權(花蓮區漁會專用漁業權)
192	121.516418	23.482614	海洋資源地區第2類專用漁業權(花蓮區漁會專用漁業權)
193	121.514654	23.482483	海洋資源地區第2類專用漁業權(花蓮區漁會專用漁業權)
194	121.515018	23.482110	海洋資源地區第2類專用漁業權(花蓮區漁會專用漁業權)
195	121.514769	23.482003	海洋資源地區第2類專用漁業權(花蓮區漁會專用漁業權)
196	121.515677	23.481806	海洋資源地區第2類專用漁業權(花蓮區漁會專用漁業權)
197	121.515070	23.481665	海洋資源地區第2類專用漁業權(花蓮區漁會專用漁業權)
198	121.514192	23.481539	海洋資源地區第2類專用漁業權(花蓮區漁會專用漁業權)
199	121.514229	23.481259	海洋資源地區第2類專用漁業權(花蓮區漁會專用漁業權)
200	121.514346	23.481230	海洋資源地區第2類專用漁業權(花蓮區漁會專用漁業權)
201	121.511110	23.479695	海洋資源地區第2類專用漁業權(花蓮區漁會專用漁業權)
203	121.510632	23.478882	海洋資源地區第2類專用漁業權(花蓮區漁會專用漁業權)
204	121.510729	23.477500	海洋資源地區第2類專用漁業權(花蓮區漁會專用漁業權)
205	121.510722	23.476451	海洋資源地區第2類專用漁業權(花蓮區漁會專用漁業權)
206	121.510577	23.475910	海洋資源地區第2類專用漁業權(花蓮區漁會專用漁業權)
207	121.510279	23.475256	海洋資源地區第2類專用漁業權(花蓮區漁會專用漁業權)
208	121.510129	23.474858	海洋資源地區第2類專用漁業權(花蓮區漁會專用漁業權)
210	121.510072	23.473946	海洋資源地區第2類專用漁業權(花蓮區漁會專用漁業權)
212	121.510062	23.473841	海洋資源地區第2類專用漁業權(花蓮區漁會專用漁業權)
214	121.510045	23.473737	海洋資源地區第2類專用漁業權(花蓮區漁會專用漁業權)
215	121.509809	23.472729	海洋資源地區第2類專用漁業權(花蓮區漁會專用漁業權)
217	121.509569	23.471515	海洋資源地區第2類專用漁業權(花蓮區漁會專用漁業權)

海洋資源地區-參考座標 (WGS84)

編號	X座標	Y座標	備註
218	121.509146	23.470931	海洋資源地區第2類專用漁業權(花蓮區漁會專用漁業權)
219	121.508487	23.470409	海洋資源地區第2類專用漁業權(花蓮區漁會專用漁業權)
220	121.508483	23.470406	海洋資源地區第2類專用漁業權(花蓮區漁會專用漁業權)
221	121.507615	23.470020	海洋資源地區第2類專用漁業權(花蓮區漁會專用漁業權)
222	121.506850	23.469877	海洋資源地區第2類專用漁業權(花蓮區漁會專用漁業權)
223	121.506571	23.469770	海洋資源地區第2類專用漁業權(花蓮區漁會專用漁業權)
224	121.506290	23.469036	海洋資源地區第2類專用漁業權(花蓮區漁會專用漁業權)
225	121.772608	24.306835	海洋資源地區第2類專用漁業權(花蓮區漁會專用漁業權)
226	121.770893	24.304356	海洋資源地區第2類專用漁業權(花蓮區漁會專用漁業權)
227	121.769380	24.302700	海洋資源地區第2類專用漁業權(花蓮區漁會專用漁業權)
231	121.772522	24.289917	海洋資源地區第2類專用漁業權(花蓮區漁會專用漁業權)
233	121.771805	24.288411	海洋資源地區第2類專用漁業權(花蓮區漁會專用漁業權)
234	121.770691	24.286072	海洋資源地區第2類專用漁業權(花蓮區漁會專用漁業權)
235	121.768922	24.283147	海洋資源地區第2類專用漁業權(花蓮區漁會專用漁業權)
237	121.767700	24.281128	海洋資源地區第2類專用漁業權(花蓮區漁會專用漁業權)
239	121.761902	24.272278	海洋資源地區第2類專用漁業權(花蓮區漁會專用漁業權)
243	121.758911	24.261719	海洋資源地區第2類專用漁業權(花蓮區漁會專用漁業權)
244	121.754883	24.255920	海洋資源地區第2類專用漁業權(花蓮區漁會專用漁業權)
247	121.752930	24.248901	海洋資源地區第2類專用漁業權(花蓮區漁會專用漁業權)
250	121.749329	24.243896	海洋資源地區第2類專用漁業權(花蓮區漁會專用漁業權)
251	121.745911	24.241089	海洋資源地區第2類專用漁業權(花蓮區漁會專用漁業權)
254	121.741882	24.238281	海洋資源地區第2類專用漁業權(花蓮區漁會專用漁業權)
256	121.735291	24.234924	海洋資源地區第2類專用漁業權(花蓮區漁會專用漁業權)
257	121.731506	24.234314	海洋資源地區第2類專用漁業權(花蓮區漁會專用漁業權)
260	121.728882	24.231689	海洋資源地區第2類專用漁業權(花蓮區漁會專用漁業權)
261	121.726685	24.229675	海洋資源地區第2類專用漁業權(花蓮區漁會專用漁業權)
263	121.722290	24.225281	海洋資源地區第2類專用漁業權(花蓮區漁會專用漁業權)
267	121.719299	24.220276	海洋資源地區第2類專用漁業權(花蓮區漁會專用漁業權)
270	121.714294	24.213684	海洋資源地區第2類專用漁業權(花蓮區漁會專用漁業權)
272	121.710710	24.210630	海洋資源地區第2類專用漁業權(花蓮區漁會專用漁業權)
274	121.707275	24.207703	海洋資源地區第2類專用漁業權(花蓮區漁會專用漁業權)
276	121.700928	24.202698	海洋資源地區第2類專用漁業權(花蓮區漁會專用漁業權)
278	121.695313	24.197876	海洋資源地區第2類專用漁業權(花蓮區漁會專用漁業權)
279	121.689087	24.192322	海洋資源地區第2類專用漁業權(花蓮區漁會專用漁業權)
280	121.683472	24.187317	海洋資源地區第2類專用漁業權(花蓮區漁會專用漁業權)
282	121.681274	24.180908	海洋資源地區第2類專用漁業權(花蓮區漁會專用漁業權)
284	121.679871	24.175720	海洋資源地區第2類專用漁業權(花蓮區漁會專用漁業權)
289	121.678711	24.157471	海洋資源地區第2類專用漁業權(花蓮區漁會專用漁業權)
293	121.669128	24.121887	海洋資源地區第2類專用漁業權(花蓮區漁會專用漁業權)
294	121.669128	24.121887	海洋資源地區第2類專用漁業權(花蓮區漁會專用漁業權)
300	121.662476	24.113098	海洋資源地區第2類專用漁業權(花蓮區漁會專用漁業權)
304	121.651672	24.102478	海洋資源地區第2類專用漁業權(花蓮區漁會專用漁業權)
305	121.648667	24.097795	海洋資源地區第2類專用漁業權(花蓮區漁會專用漁業權)
306	121.648667	24.097795	海洋資源地區第2類專用漁業權(花蓮區漁會專用漁業權)
307	121.646481	24.094387	海洋資源地區第2類專用漁業權(花蓮區漁會專用漁業權)
308	121.646481	24.094387	海洋資源地區第2類專用漁業權(花蓮區漁會專用漁業權)
309	121.649029	24.094123	海洋資源地區第2類專用漁業權(花蓮區漁會專用漁業權)
310	121.644897	24.091919	海洋資源地區第2類專用漁業權(花蓮區漁會專用漁業權)
317	121.641731	24.070317	海洋資源地區第2類專用漁業權(花蓮區漁會專用漁業權)
320	121.642224	24.068010	海洋資源地區第2類專用漁業權(花蓮區漁會專用漁業權)
334	121.649292	24.035706	海洋資源地區第2類專用漁業權(花蓮區漁會專用漁業權)
335	121.643589	24.028202	海洋資源地區第2類專用漁業權(花蓮區漁會專用漁業權)
336	121.643494	24.028076	海洋資源地區第2類專用漁業權(花蓮區漁會專用漁業權)
337	121.639709	24.023315	海洋資源地區第2類專用漁業權(花蓮區漁會專用漁業權)
339	121.677784	24.011492	海洋資源地區第2類專用漁業權(花蓮區漁會專用漁業權)
340	121.673849	24.011331	海洋資源地區第2類專用漁業權(花蓮區漁會專用漁業權)
341	121.666285	24.009178	海洋資源地區第2類專用漁業權(花蓮區漁會專用漁業權)
342	121.688259	24.008819	海洋資源地區第2類專用漁業權(花蓮區漁會專用漁業權)
343	121.688370	24.008803	海洋資源地區第2類專用漁業權(花蓮區漁會專用漁業權)
344	121.694768	24.008563	海洋資源地區第2類專用漁業權(花蓮區漁會專用漁業權)
345	121.694768	24.008563	海洋資源地區第2類專用漁業權(花蓮區漁會專用漁業權)
346	121.676329	24.002516	海洋資源地區第2類專用漁業權(花蓮區漁會專用漁業權)
347	121.676080	24.002513	海洋資源地區第2類專用漁業權(花蓮區漁會專用漁業權)
350	121.657671	24.000217	海洋資源地區第2類專用漁業權(花蓮區漁會專用漁業權)
351	121.657671	24.000217	海洋資源地區第2類專用漁業權(花蓮區漁會專用漁業權)

海洋資源地區-參考座標 (WGS84)

編號	X座標	Y座標	備註
352	121.685879	24.000055	海洋資源地區第2類專用漁業權(花蓮區漁會專用漁業權)
353	121.667057	23.999945	海洋資源地區第2類專用漁業權(花蓮區漁會專用漁業權)
354	121.666685	23.999853	海洋資源地區第2類專用漁業權(花蓮區漁會專用漁業權)
355	121.694368	23.999542	海洋資源地區第2類專用漁業權(花蓮區漁會專用漁業權)
356	121.664008	23.999652	海洋資源地區第2類專用漁業權(花蓮區漁會專用漁業權)
357	121.621569	23.939264	海洋資源地區第2類專用漁業權(花蓮區漁會專用漁業權)
358	121.587437	23.830222	海洋資源地區第2類專用漁業權(花蓮區漁會專用漁業權)
359	121.587490	23.830198	海洋資源地區第2類專用漁業權(花蓮區漁會專用漁業權)
360	121.588730	23.829617	海洋資源地區第2類專用漁業權(花蓮區漁會專用漁業權)
361	121.588730	23.829617	海洋資源地區第2類專用漁業權(花蓮區漁會專用漁業權)
362	121.587497	23.827277	海洋資源地區第2類專用漁業權(花蓮區漁會專用漁業權)
384	121.566528	23.653687	海洋資源地區第2類專用漁業權(花蓮區漁會專用漁業權)
392	121.563904	23.646118	海洋資源地區第2類專用漁業權(花蓮區漁會專用漁業權)
464	121.554321	23.583313	海洋資源地區第2類專用漁業權(花蓮區漁會專用漁業權)
474	121.552579	23.575073	海洋資源地區第2類專用漁業權(花蓮區漁會專用漁業權)
496	121.550720	23.566284	海洋資源地區第2類專用漁業權(花蓮區漁會專用漁業權)
520	121.540283	23.551514	海洋資源地區第2類專用漁業權(花蓮區漁會專用漁業權)
536	121.510345	23.499866	海洋資源地區第2類專用漁業權(花蓮區漁會專用漁業權)
537	121.529297	23.498718	海洋資源地區第2類專用漁業權(花蓮區漁會專用漁業權)
538	121.500476	23.457866	海洋資源地區第2類專用漁業權(花蓮區漁會專用漁業權)
539	121.500026	23.457042	海洋資源地區第2類專用漁業權(花蓮區漁會專用漁業權)
540	121.500026	23.457042	海洋資源地區第2類專用漁業權(花蓮區漁會專用漁業權)
541	121.513211	23.428965	海洋資源地區第2類專用漁業權(新港區漁會專用漁業權)
542	121.528167	23.424000	海洋資源地區第2類專用漁業權(花蓮區漁會專用漁業權)
543	121.528167	23.424000	海洋資源地區第2類專用漁業權(花蓮區漁會專用漁業權)
544	121.528102	23.423907	海洋資源地區第2類專用漁業權(新港區漁會專用漁業權)
545	121.773570	24.313055	海洋資源地區第2類專用漁業權(花蓮區漁會專用漁業權)
546	121.773570	24.313055	海洋資源地區第2類專用漁業權(蘇澳區漁會專用漁業權)
547	121.773570	24.313055	海洋資源地區第2類專用漁業權(花蓮區漁會專用漁業權)
548	121.773315	24.308716	海洋資源地區第2類專用漁業權(花蓮區漁會專用漁業權)
549	121.824742	24.295050	海洋資源地區第2類專用漁業權(蘇澳區漁會專用漁業權)
550	121.762878	24.295105	海洋資源地區第2類專用漁業權(花蓮區漁會專用漁業權)
551	121.772522	24.289917	海洋資源地區第2類專用漁業權(花蓮區漁會專用漁業權)
556	121.759888	24.266724	海洋資源地區第2類專用漁業權(花蓮區漁會專用漁業權)
557	121.801880	24.263123	海洋資源地區第2類專用漁業權(花蓮區漁會專用漁業權)
558	121.758911	24.261719	海洋資源地區第2類專用漁業權(花蓮區漁會專用漁業權)
559	121.799316	24.259705	海洋資源地區第2類專用漁業權(花蓮區漁會專用漁業權)
574	121.760071	24.205872	海洋資源地區第2類專用漁業權(花蓮區漁會專用漁業權)
579	121.679871	24.175720	海洋資源地區第2類專用漁業權(花蓮區漁會專用漁業權)
580	121.678711	24.170288	海洋資源地區第2類專用漁業權(花蓮區漁會專用漁業權)
584	121.678284	24.162293	海洋資源地區第2類專用漁業權(花蓮區漁會專用漁業權)
585	121.678711	24.157471	海洋資源地區第2類專用漁業權(花蓮區漁會專用漁業權)
586	121.663086	24.157288	海洋資源地區第2類專用漁業權(花蓮區漁會專用漁業權)
587	121.719727	24.150696	海洋資源地區第2類專用漁業權(花蓮區漁會專用漁業權)
589	121.663879	24.125305	海洋資源地區第2類專用漁業權(花蓮區漁會專用漁業權)
590	121.669128	24.121887	海洋資源地區第2類專用漁業權(花蓮區漁會專用漁業權)
596	121.639710	24.075501	海洋資源地區第2類專用漁業權(花蓮區漁會專用漁業權)
597	121.637085	24.058289	海洋資源地區第2類專用漁業權(花蓮區漁會專用漁業權)
599	121.636292	24.051880	海洋資源地區第2類專用漁業權(花蓮區漁會專用漁業權)
600	121.638489	24.045105	海洋資源地區第2類專用漁業權(花蓮區漁會專用漁業權)
601	121.642517	24.040894	海洋資源地區第2類專用漁業權(花蓮區漁會專用漁業權)
602	121.649292	24.035706	海洋資源地區第2類專用漁業權(花蓮區漁會專用漁業權)
603	121.638672	24.021912	海洋資源地區第2類專用漁業權(花蓮區漁會專用漁業權)
605	121.644714	24.016297	海洋資源地區第2類專用漁業權(花蓮區漁會專用漁業權)
606	121.701721	24.013916	海洋資源地區第2類專用漁業權(花蓮區漁會專用漁業權)
612	121.646301	24.012085	海洋資源地區第2類專用漁業權(花蓮區漁會專用漁業權)
618	121.697876	23.999329	海洋資源地區第2類專用漁業權(花蓮區漁會專用漁業權)
619	121.693481	23.981507	海洋資源地區第2類專用漁業權(花蓮區漁會專用漁業權)
620	121.620911	23.938904	海洋資源地區第2類專用漁業權(花蓮區漁會專用漁業權)
621	121.611328	23.933289	海洋資源地區第2類專用漁業權(花蓮區漁會專用漁業權)
622	121.610901	23.931702	海洋資源地區第2類專用漁業權(花蓮區漁會專用漁業權)
623	121.609131	23.928284	海洋資源地區第2類專用漁業權(花蓮區漁會專用漁業權)
624	121.608521	23.925293	海洋資源地區第2類專用漁業權(花蓮區漁會專用漁業權)
625	121.608276	23.922302	海洋資源地區第2類專用漁業權(花蓮區漁會專用漁業權)
627	121.606873	23.918274	海洋資源地區第2類專用漁業權(花蓮區漁會專用漁業權)

海洋資源地區-參考座標 (WGS84)

編號	X座標	Y座標	備註
629	121.605530	23.913880	海洋資源地區第2類專用漁業權(花蓮區漁會專用漁業權)
630	121.604492	23.908692	海洋資源地區第2類專用漁業權(花蓮區漁會專用漁業權)
632	121.604309	23.905518	海洋資源地區第2類專用漁業權(花蓮區漁會專用漁業權)
633	121.604675	23.901917	海洋資源地區第2類專用漁業權(花蓮區漁會專用漁業權)
634	121.604919	23.897522	海洋資源地區第2類專用漁業權(花蓮區漁會專用漁業權)
635	121.604919	23.895081	海洋資源地區第2類專用漁業權(花蓮區漁會專用漁業權)
636	121.604675	23.893494	海洋資源地區第2類專用漁業權(花蓮區漁會專用漁業權)
637	121.604675	23.891724	海洋資源地區第2類專用漁業權(花蓮區漁會專用漁業權)
638	121.604492	23.889710	海洋資源地區第2類專用漁業權(花蓮區漁會專用漁業權)
639	121.604126	23.887695	海洋資源地區第2類專用漁業權(花蓮區漁會專用漁業權)
640	121.605127	23.840226	海洋資源地區第2類專用漁業權(花蓮區漁會專用漁業權)
641	121.590938	23.833863	海洋資源地區第2類專用漁業權(花蓮區漁會專用漁業權)
642	121.585083	23.827698	海洋資源地區第2類專用漁業權(花蓮區漁會專用漁業權)
643	121.584900	23.825928	海洋資源地區第2類專用漁業權(花蓮區漁會專用漁業權)
644	121.583923	23.822876	海洋資源地區第2類專用漁業權(花蓮區漁會專用漁業權)
645	121.583313	23.820313	海洋資源地區第2類專用漁業權(花蓮區漁會專用漁業權)
646	121.580689	23.815674	海洋資源地區第2類專用漁業權(花蓮區漁會專用漁業權)
647	121.579285	23.814514	海洋資源地區第2類專用漁業權(花蓮區漁會專用漁業權)
648	121.576477	23.811279	海洋資源地區第2類專用漁業權(花蓮區漁會專用漁業權)
649	121.575073	23.808106	海洋資源地區第2類專用漁業權(花蓮區漁會專用漁業權)
650	121.574280	23.805725	海洋資源地區第2類專用漁業權(花蓮區漁會專用漁業權)
651	121.572327	23.798279	海洋資源地區第2類專用漁業權(花蓮區漁會專用漁業權)
652	121.572083	23.794678	海洋資源地區第2類專用漁業權(花蓮區漁會專用漁業權)
653	121.571899	23.792725	海洋資源地區第2類專用漁業權(花蓮區漁會專用漁業權)
654	121.571289	23.789490	海洋資源地區第2類專用漁業權(花蓮區漁會專用漁業權)
655	121.570923	23.786316	海洋資源地區第2類專用漁業權(花蓮區漁會專用漁業權)
656	121.570679	23.784485	海洋資源地區第2類專用漁業權(花蓮區漁會專用漁業權)
657	121.570313	23.781311	海洋資源地區第2類專用漁業權(花蓮區漁會專用漁業權)
658	121.570313	23.779480	海洋資源地區第2類專用漁業權(花蓮區漁會專用漁業權)
659	121.570313	23.777710	海洋資源地區第2類專用漁業權(花蓮區漁會專用漁業權)
660	121.570313	23.775330	海洋資源地區第2類專用漁業權(花蓮區漁會專用漁業權)
661	121.570313	23.773682	海洋資源地區第2類專用漁業權(花蓮區漁會專用漁業權)
662	121.570496	23.772095	海洋資源地區第2類專用漁業權(花蓮區漁會專用漁業權)
663	121.570496	23.768494	海洋資源地區第2類專用漁業權(花蓮區漁會專用漁業權)
664	121.570679	23.765503	海洋資源地區第2類專用漁業權(花蓮區漁會專用漁業權)
665	121.571472	23.762879	海洋資源地區第2類專用漁業權(花蓮區漁會專用漁業權)
666	121.572876	23.760925	海洋資源地區第2類專用漁業權(花蓮區漁會專用漁業權)
667	121.572083	23.758484	海洋資源地區第2類專用漁業權(花蓮區漁會專用漁業權)
668	121.572083	23.756531	海洋資源地區第2類專用漁業權(花蓮區漁會專用漁業權)
669	121.571106	23.754883	海洋資源地區第2類專用漁業權(花蓮區漁會專用漁業權)
670	121.570496	23.752503	海洋資源地區第2類專用漁業權(花蓮區漁會專用漁業權)
671	121.569275	23.750305	海洋資源地區第2類專用漁業權(花蓮區漁會專用漁業權)
672	121.568726	23.748902	海洋資源地區第2類專用漁業權(花蓮區漁會專用漁業權)
673	121.567688	23.747070	海洋資源地區第2類專用漁業權(花蓮區漁會專用漁業權)
674	121.567078	23.745728	海洋資源地區第2類專用漁業權(花蓮區漁會專用漁業權)
675	121.565811	23.741974	海洋資源地區第2類專用漁業權(花蓮區漁會專用漁業權)
676	121.572327	23.733333	海洋資源地區第2類專用漁業權(花蓮區漁會專用漁業權)
708	121.561731	23.699992	海洋資源地區第2類專用漁業權(花蓮區漁會專用漁業權)
710	121.561796	23.699541	海洋資源地區第2類專用漁業權(花蓮區漁會專用漁業權)
719	121.562317	23.695923	海洋資源地區第2類專用漁業權(花蓮區漁會專用漁業權)
720	121.561258	23.695923	海洋資源地區第2類專用漁業權(花蓮區漁會專用漁業權)
722	121.553929	23.695923	海洋資源地區第2類專用漁業權(花蓮區漁會專用漁業權)
724	121.569519	23.675476	海洋資源地區第2類專用漁業權(花蓮區漁會專用漁業權)
725	121.567871	23.666077	海洋資源地區第2類專用漁業權(花蓮區漁會專用漁業權)
726	121.567871	23.662110	海洋資源地區第2類專用漁業權(花蓮區漁會專用漁業權)
727	121.566528	23.653687	海洋資源地區第2類專用漁業權(花蓮區漁會專用漁業權)
728	121.557312	23.616089	海洋資源地區第2類專用漁業權(花蓮區漁會專用漁業權)
729	121.557312	23.600891	海洋資源地區第2類專用漁業權(花蓮區漁會專用漁業權)
730	121.554321	23.583313	海洋資源地區第2類專用漁業權(花蓮區漁會專用漁業權)
731	121.530701	23.517090	海洋資源地區第2類專用漁業權(花蓮區漁會專用漁業權)
732	121.529297	23.508301	海洋資源地區第2類專用漁業權(花蓮區漁會專用漁業權)
733	121.529297	23.498718	海洋資源地區第2類專用漁業權(花蓮區漁會專用漁業權)
734	121.569092	23.496094	海洋資源地區第2類專用漁業權(花蓮區漁會專用漁業權)
735	121.513489	23.483038	海洋資源地區第2類專用漁業權(花蓮區漁會專用漁業權)
736	121.512103	23.481759	海洋資源地區第2類專用漁業權(花蓮區漁會專用漁業權)

海洋資源地區-參考座標 (WGS84)

編號	X座標	Y座標	備註
737	121.564514	23.478089	海洋資源地區第2類專用漁業權(花蓮區漁會專用漁業權)
738	121.504517	23.468506	海洋資源地區第2類專用漁業權(花蓮區漁會專用漁業權)
739	121.504089	23.467896	海洋資源地區第2類專用漁業權(花蓮區漁會專用漁業權)
740	121.503479	23.467285	海洋資源地區第2類專用漁業權(花蓮區漁會專用漁業權)
741	121.502319	23.464295	海洋資源地區第2類專用漁業權(花蓮區漁會專用漁業權)
742	121.498884	23.452480	海洋資源地區第2類專用漁業權(花蓮區漁會專用漁業權)
743	121.498291	23.451294	海洋資源地區第2類專用漁業權(花蓮區漁會專用漁業權)
744	121.498108	23.450684	海洋資源地區第2類專用漁業權(花蓮區漁會專用漁業權)
745	121.497925	23.447327	海洋資源地區第2類專用漁業權(花蓮區漁會專用漁業權)
746	121.498291	23.446716	海洋資源地區第2類專用漁業權(花蓮區漁會專用漁業權)
747	121.498108	23.446106	海洋資源地區第2類專用漁業權(花蓮區漁會專用漁業權)
748	121.496277	23.436890	海洋資源地區第2類專用漁業權(花蓮區漁會專用漁業權)
749	121.495976	23.434862	海洋資源地區第2類專用漁業權(新港區漁會專用漁業權)
750	121.495976	23.434862	海洋資源地區第2類專用漁業權(花蓮區漁會專用漁業權)
751	121.495976	23.434856	海洋資源地區第2類專用漁業權(新港區漁會專用漁業權)
752	121.495970	23.434819	海洋資源地區第2類專用漁業權(新港區漁會專用漁業權)
753	121.529907	23.426514	海洋資源地區第2類專用漁業權(花蓮區漁會專用漁業權)
754	121.550903	23.425476	海洋資源地區第2類專用漁業權(花蓮區漁會專用漁業權)
755	121.547730	23.418091	海洋資源地區第2類專用漁業權(花蓮區漁會專用漁業權)
756	121.547508	23.417382	海洋資源地區第2類專用漁業權(新港區漁會專用漁業權)
757	121.547508	23.417382	海洋資源地區第2類專用漁業權(花蓮區漁會專用漁業權)
758	121.547494	23.417318	海洋資源地區第2類專用漁業權(新港區漁會專用漁業權)
759	121.761601	24.297942	海洋資源地區第3類
760	121.759502	24.295237	海洋資源地區第3類
761	121.759194	24.292797	海洋資源地區第3類
762	121.984335	24.170261	海洋資源地區第3類
763	121.984335	24.170261	海洋資源地區第3類
764	121.926452	24.003989	海洋資源地區第3類
765	121.926452	24.003989	海洋資源地區第3類
766	121.868571	23.837717	海洋資源地區第3類
767	121.839632	23.754582	海洋資源地區第3類
768	121.810694	23.671446	海洋資源地區第3類
769	121.781756	23.588311	海洋資源地區第3類
770	121.752820	23.505179	海洋資源地區第3類
771	121.734494	23.452530	海洋資源地區第3類
772	121.734823	23.395885	海洋資源地區第3類
773	121.735070	23.353421	海洋資源地區第3類