三峽

新北市國土功能分區圖

96221025

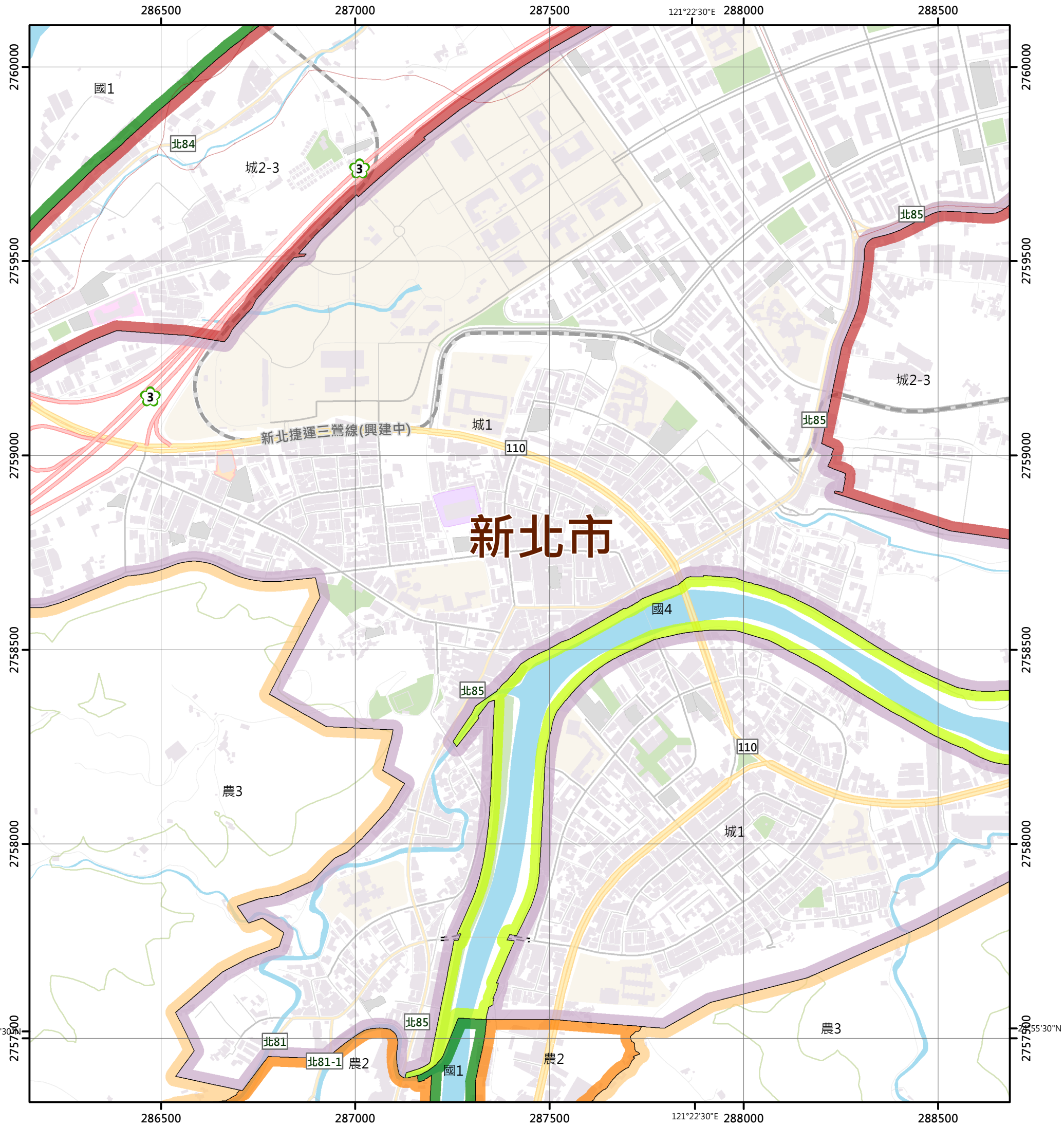

圖例

國土保育地區	海洋資源地區	農業發展地區	城鄉發展地區
國1 第一類	海1-1 第一類之一	農1 第一類	城1 第一類
國2 第二類	海1-2 第一類之二	農2 第二類	城2-1 第二類之一
國3 第三類	海1-3 第一類之三	農3 第三類	城2-2 第二類之二
國4 第四類	海2 第二類	農4 第四類	城2-3 第二類之三
	海3 第三類	農5 第五類	城3 第三類

N W E S

0 250 500 公尺

鶯歌 96221014 第228頁	阿四坑 96221015 第229頁	山佳 96221016 第230頁
三鶯大橋 96221024 第252頁	三峽 96221025 第253頁	橫溪 96221026 第254頁
福德坑 96221034 第274頁	大埔 96221035 第275頁	白雞 96221036 第276頁

新北市鶯歌區 新北市樹林區 新北市樹林區 新北市三峽區

繪製時間：113年12月

橫溪

新北市國土功能分區圖

96221026

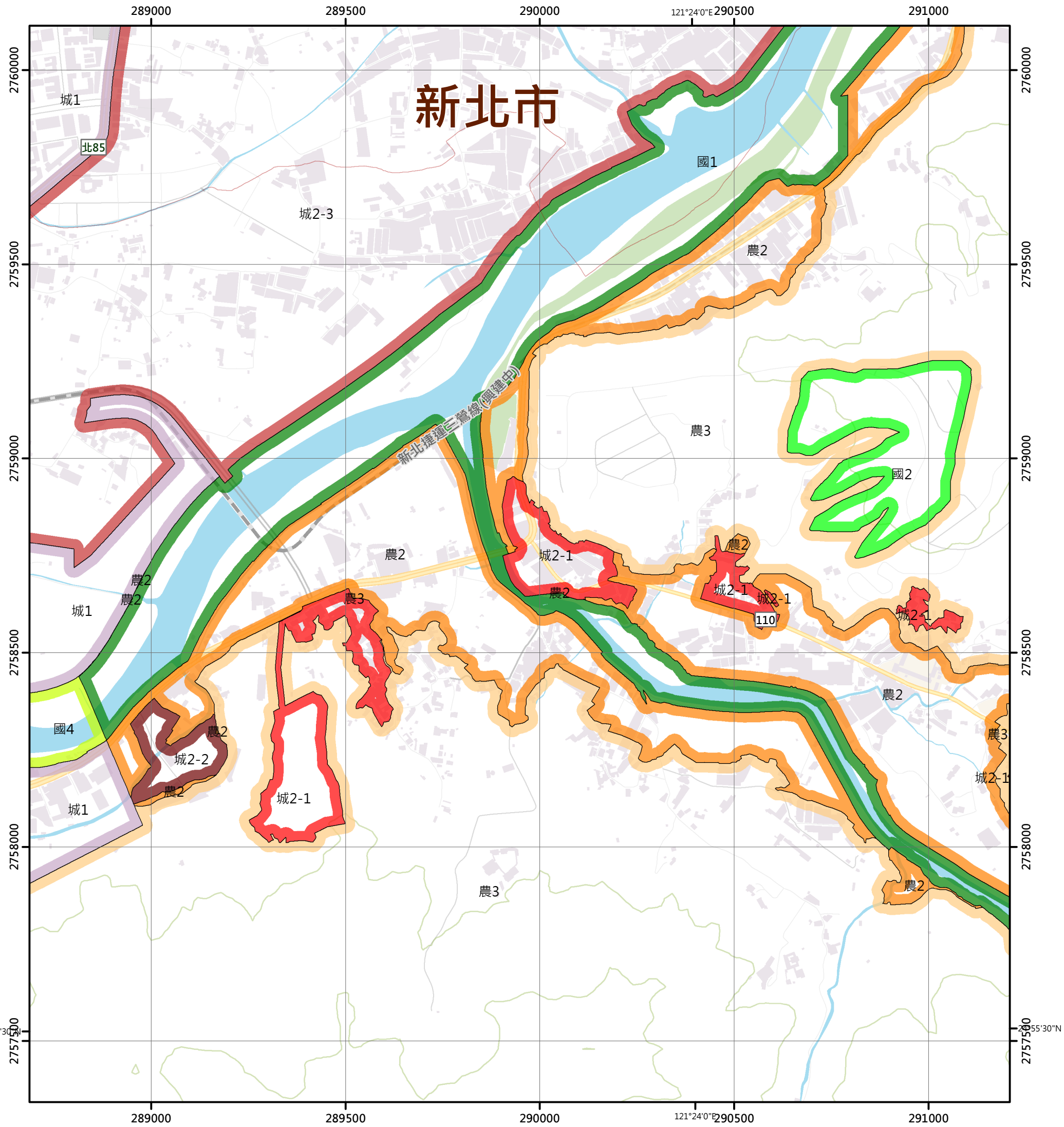

圖例

國土保育地區	海洋資源地區	農業發展地區	城鄉發展地區
國1 第一類	海1-1 第一類之一	農1 第一類	城1 第一類
國2 第二類	海1-2 第一類之二	農2 第二類	城2-1 第二類之一
國3 第三類	海1-3 第一類之三	農3 第三類	城2-2 第二類之二
國4 第四類	海2 第二類	農4 第四類	城2-3 第二類之三
	海3 第三類	農5 第五類	城3 第三類

N W E S

0 250 500 公尺

阿四坑 96221015 第229頁	山佳 96221016 第230頁	頂埔 96221017 第231頁
三峽 96221025 第253頁	橫溪 96221026 第254頁	成福 96221027 第255頁
大埔 96221035 第275頁	白雞 96221036 第276頁	竹崙 96221037 第277頁

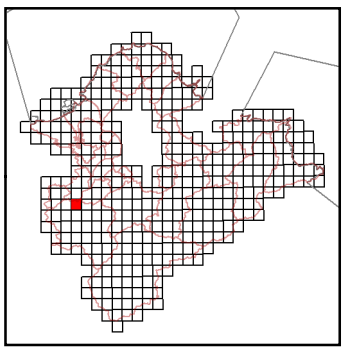

繪製時間：113年12月

成福

新北市國土功能分區圖

96221027

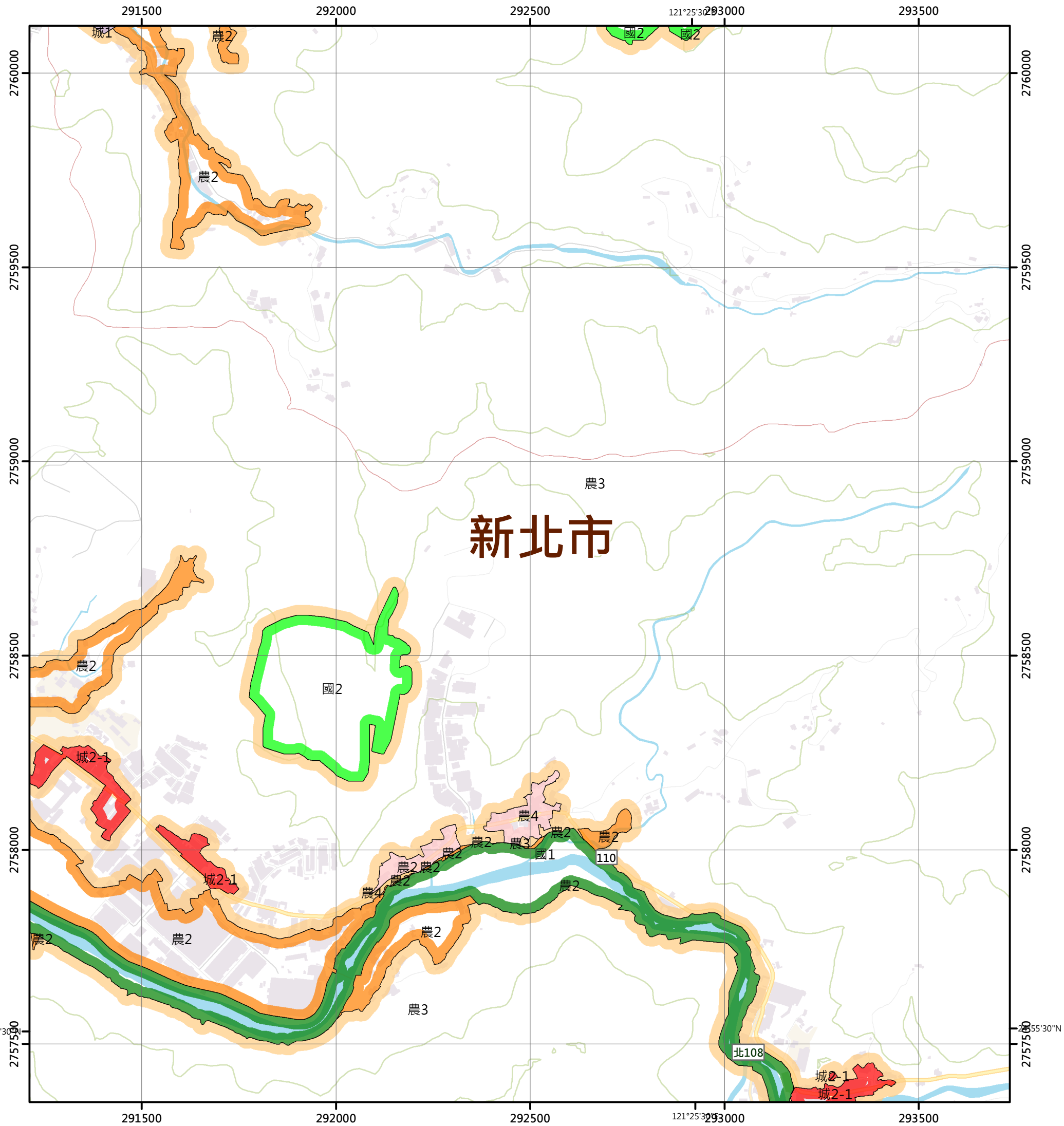

圖例

國土保育地區		海洋資源地區		農業發展地區		城鄉發展地區	
國1	第一類	海1-1	第一類之一	農1	第一類	城1	第一類
國2	第二類	海1-2	第一類之二	農2	第二類	城2-1	第二類之一
國3	第三類	海1-3	第一類之三	農3	第三類	城2-2	第二類之二
國4	第四類	海2	第二類	農4	第四類	城2-3	第二類之三
		海3	第三類	農5	第五類	城3	第三類

N W E S

0 250 500 公尺

山佳 96221016 第230頁	頂埔 96221017 第231頁	土城(南) 96221018 第232頁
橫溪 96221026 第254頁	成福 96221027 第255頁	建安 96221028 第256頁
白雞 96221036 第276頁	竹崙 96221037 第277頁	大寮地 96221038 第278頁

新北市 土城區

新北市 三峽區

繪製時間：113年12月

建安

新北市國土功能分區圖

96221028

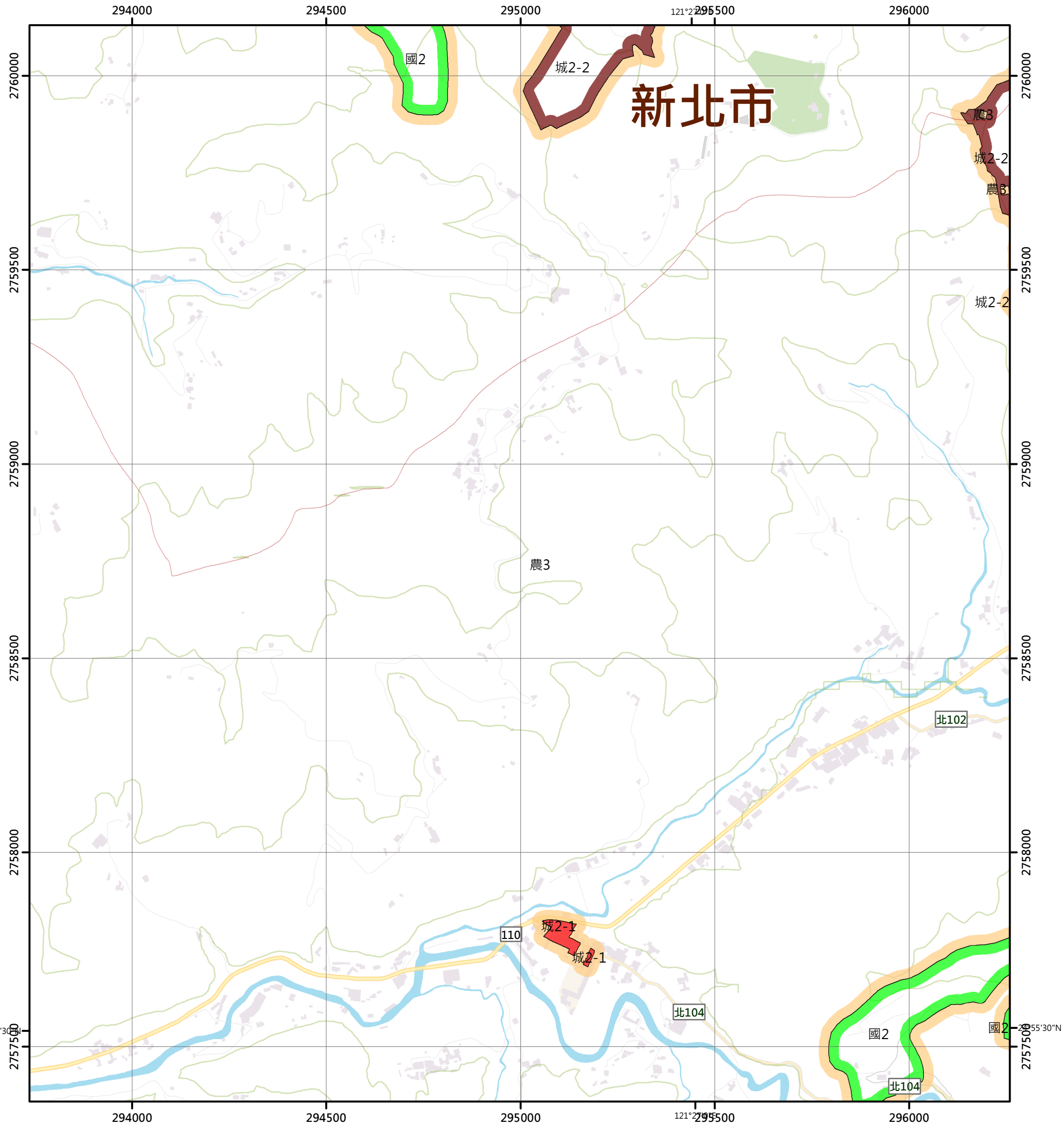

圖例

國土保育地區	海洋資源地區	農業發展地區	城鄉發展地區
國1 第一類	海1-1 第一類之一	農1 第一類	城1 第一類
國2 第二類	海1-2 第一類之二	農2 第二類	城2-1 第二類之一
國3 第三類	海1-3 第一類之三	農3 第三類	城2-2 第二類之二
國4 第四類	海2 第二類	農4 第四類	城2-3 第二類之三
	海3 第三類	農5 第五類	城3 第三類

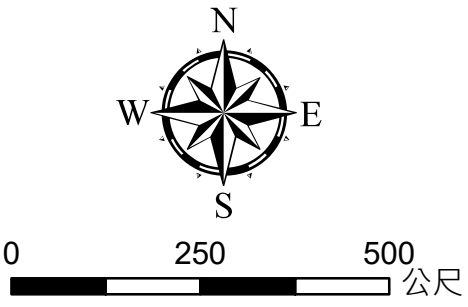

頂埔 96221017 第231頁	土城(南) 96221018 第232頁	內冷水坑 96221019 第233頁
成福 96221027 第255頁	建安 96221028 第256頁	五城 96221029 第257頁
竹崙 96221037 第277頁	大寮地 96221038 第278頁	鹿母潭仔 96221039 第279頁

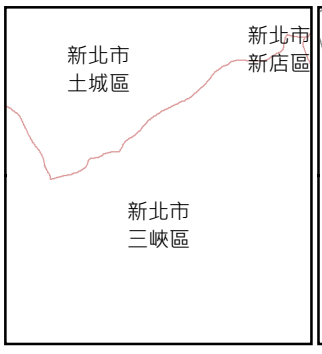

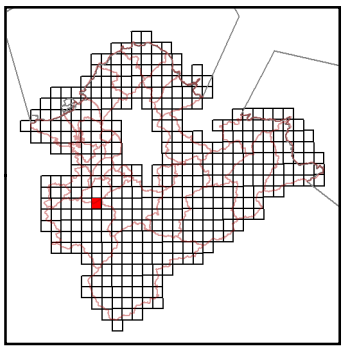

繪製時間：113年12月

五城

新北市國土功能分區圖

96221029

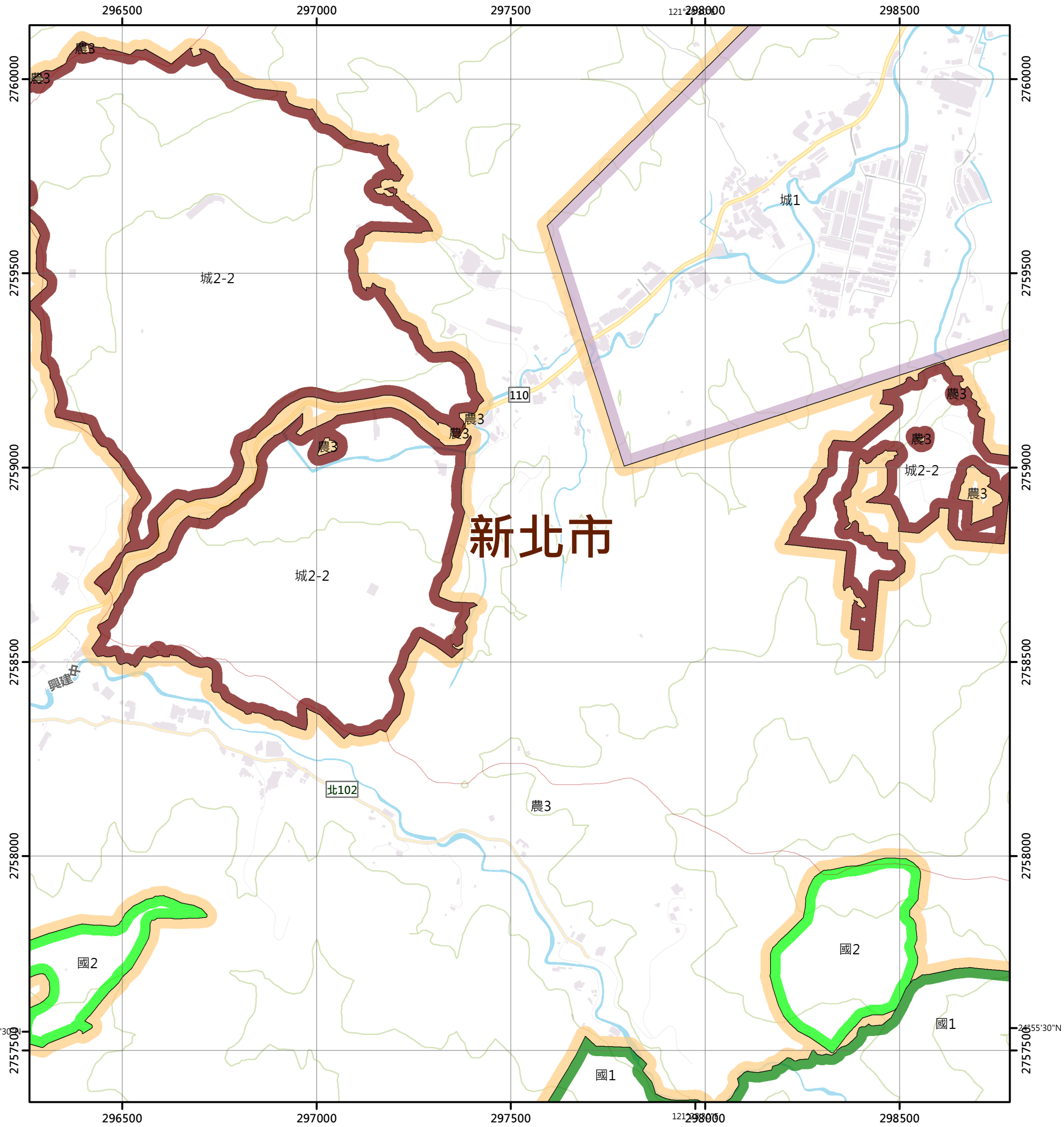

圖例

國土保育地區	海洋資源地區	農業發展地區	城鄉發展地區
國1 第一類	海1-1 第一類之一	農1 第一類	城1 第一類
國2 第二類	海1-2 第一類之二	農2 第二類	城2-1 第二類之一
國3 第三類	海1-3 第一類之三	農3 第三類	城2-2 第二類之二
國4 第四類	海2 第二類	農4 第四類	城2-3 第二類之三
	海3 第三類	農5 第五類	城3 第三類

N W E S

0 250 500 公尺

土城(南) 96221018 第232頁	內冷水坑 96221019 第233頁	大茅埔 96221020 第234頁
建安 96221028 第256頁	五城 96221029 第257頁	二叭子 96221030 第258頁
大寮地 96221038 第278頁	鹿母潭仔 96221039 第279頁	大區田 96221040 第280頁

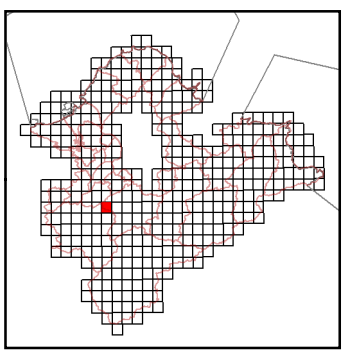

繪製時間：113年12月

二叭子

新北市國土功能分區圖

96221030

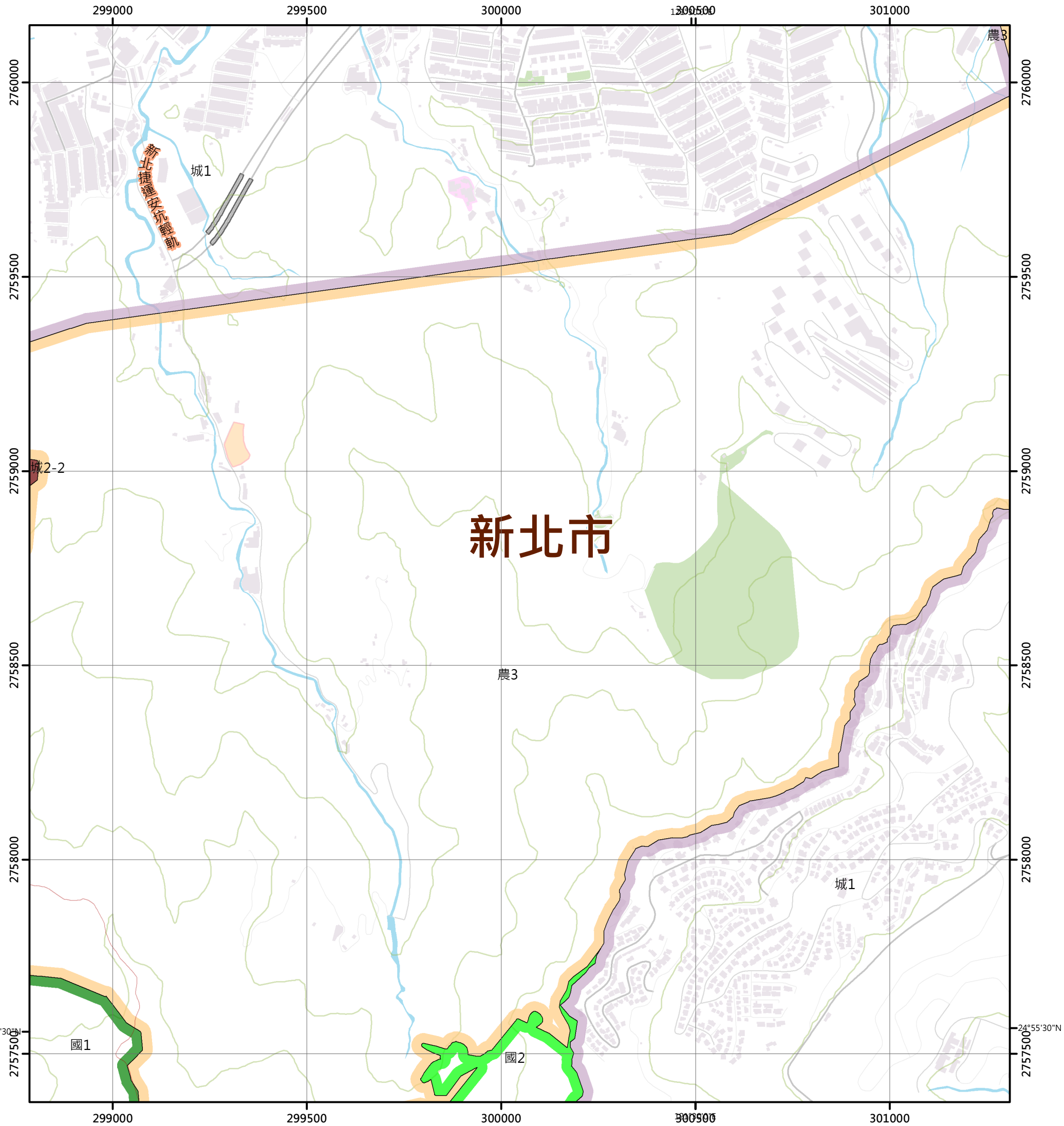

圖例

國土保育地區	海洋資源地區	農業發展地區	城鄉發展地區
國1 第一類	海1-1 第一類之一	農1 第一類	城1 第一類
國2 第二類	海1-2 第一類之二	農2 第二類	城2-1 第二類之一
國3 第三類	海1-3 第一類之三	農3 第三類	城2-2 第二類之二
國4 第四類	海2 第二類	農4 第四類	城2-3 第二類之三
	海3 第三類	農5 第五類	城3 第三類

N W E S

0 250 500 公尺

內冷水坑 96221019 第233頁	大茅埔 96221020 第234頁	頂城 97224011 第235頁
五城 96221029 第257頁	二叭子 96221030 第258頁	直潭 97224021 第259頁
鹿母潭仔 96221039 第279頁	大區田 96221040 第280頁	小坑 97224031 第281頁

新北市
新店區

新北市
三峽區

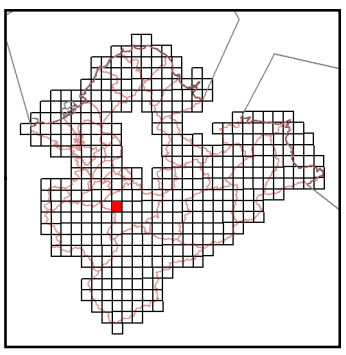

繪製時間：113年12月

直潭

新北市國土功能分區圖

97224021

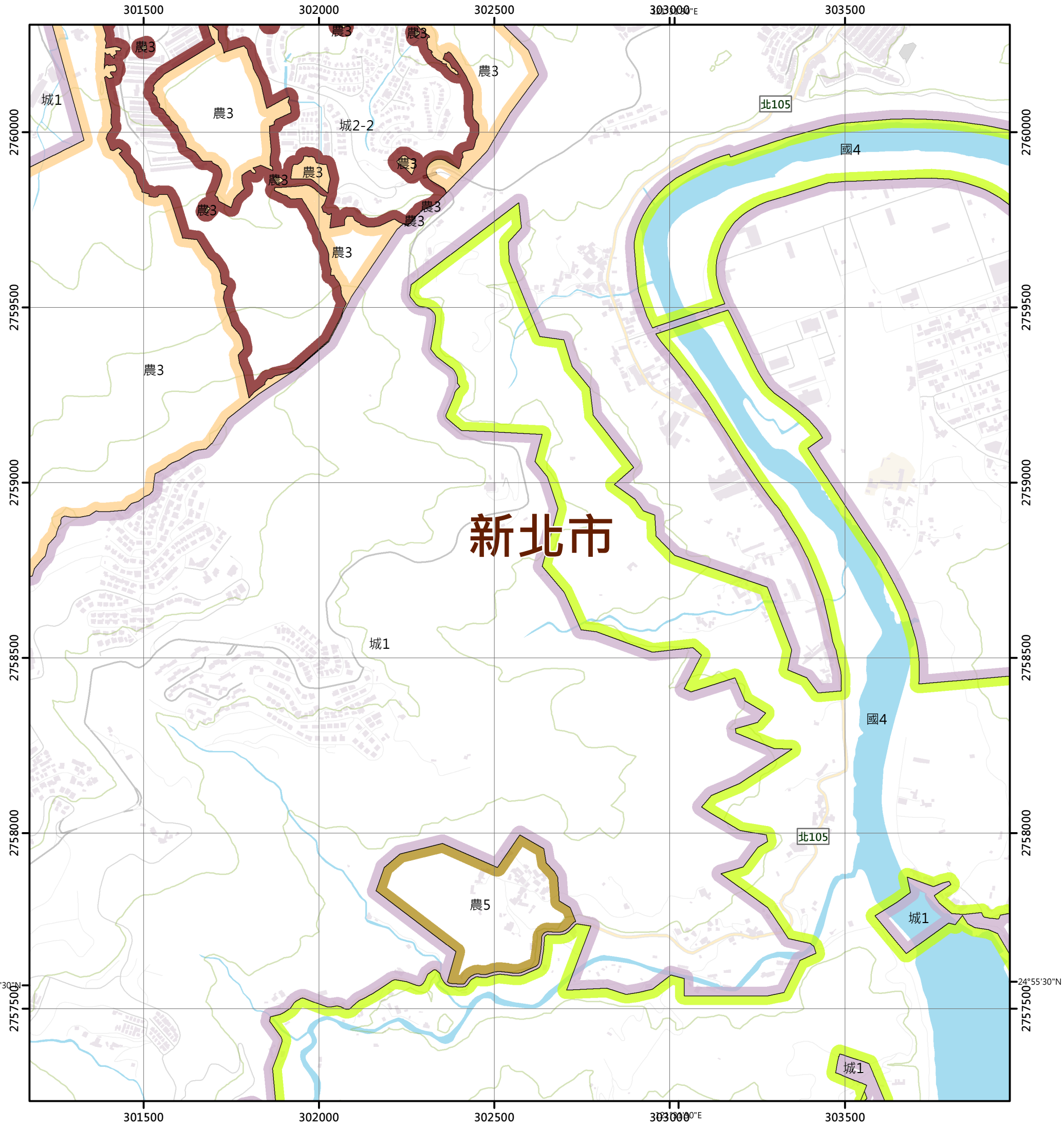

圖例

國土保育地區	海洋資源地區	農業發展地區	城鄉發展地區
國1 第一類	海1-1 第一類之一	農1 第一類	城1 第一類
國2 第二類	海1-2 第一類之二	農2 第二類	城2-1 第二類之一
國3 第三類	海1-3 第一類之三	農3 第三類	城2-2 第二類之二
國4 第四類	海2 第二類	農4 第四類	城2-3 第二類之三
	海3 第三類	農5 第五類	城3 第三類

N W E S

0 250 500 公尺

大茅埔 96221020 第234頁	頂城 97224011 第235頁	新店 97224012 第236頁
二叭子 96221030 第258頁	直潭 97224021 第259頁	花園新城 97224022 第260頁
大區田 96221040 第280頁	小坑 97224031 第281頁	龜山 97224032 第282頁

新北市
新店區

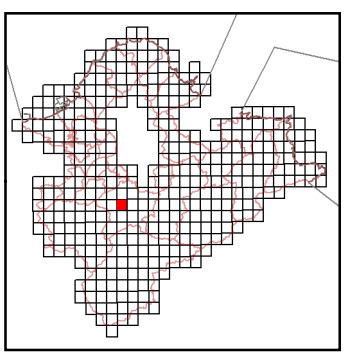

繪製時間：113年12月

花園新城

97224022

新北市國土功能分區圖

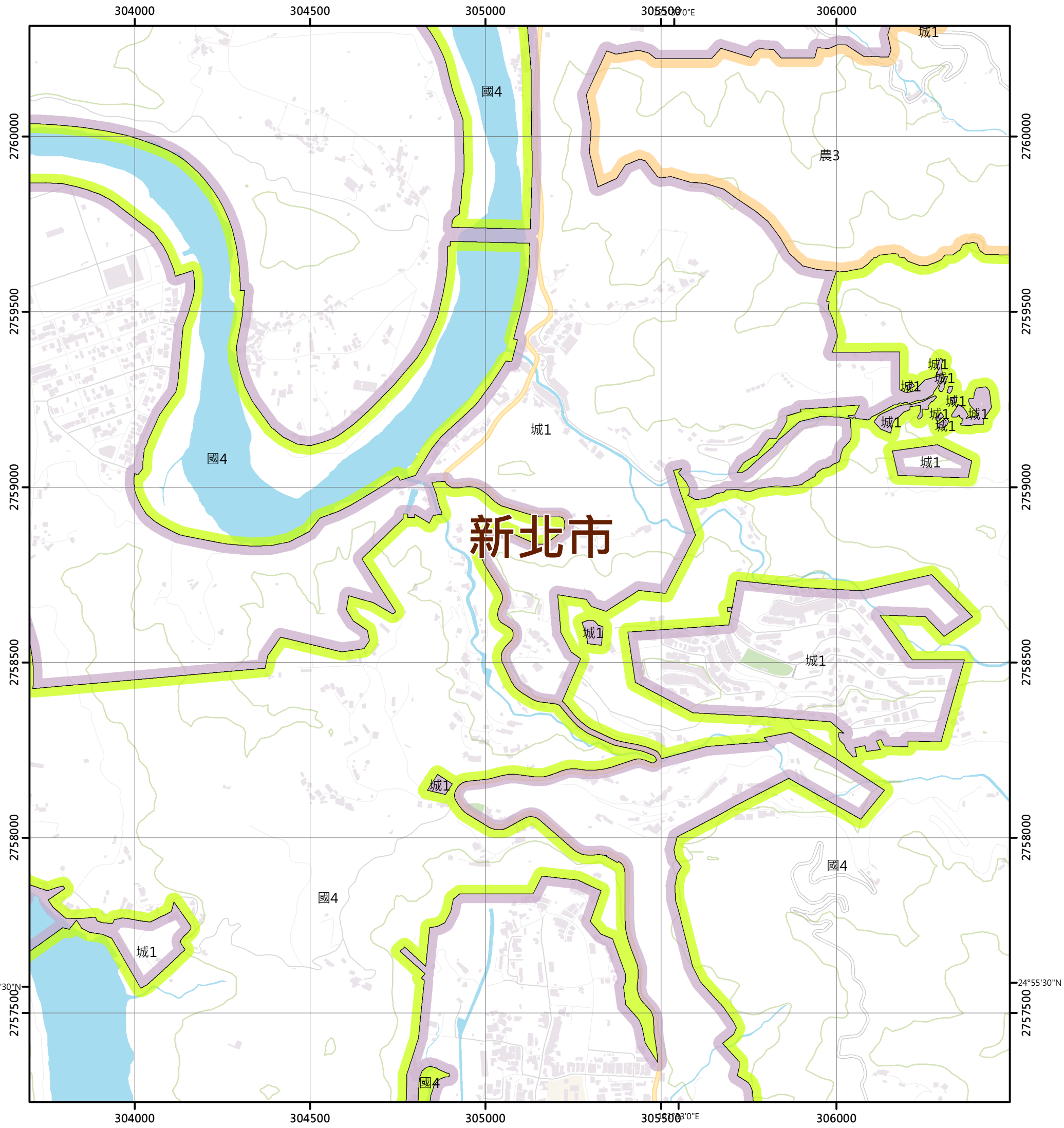

圖例

國土保育地區		海洋資源地區		農業發展地區		城鄉發展地區	
國1	第一類	海1-1	第一類之一	農1	第一類	城1	第一類
國2	第二類	海1-2	第一類之二	農2	第二類	城2-1	第二類之一
國3	第三類	海1-3	第一類之三	農3	第三類	城2-2	第二類之二
國4	第四類	海2	第二類	農4	第四類	城2-3	第二類之三
		海3	第三類	農5	第五類	城3	第三類

N W E S

0 250 500 公尺

頂城 97224011 第235頁	新店 97224012 第236頁	大崎腳 97224013 第237頁
直潭 97224021 第259頁	花園新城 97224022 第260頁	大崎頭山 97224023 第261頁
小坑 97224031 第281頁	龜山 97224032 第282頁	大粗坑 97224033 第283頁

新北市
新店區

繪製時間：113年12月

大崎頭山

新北市國土功能分區圖

97224023

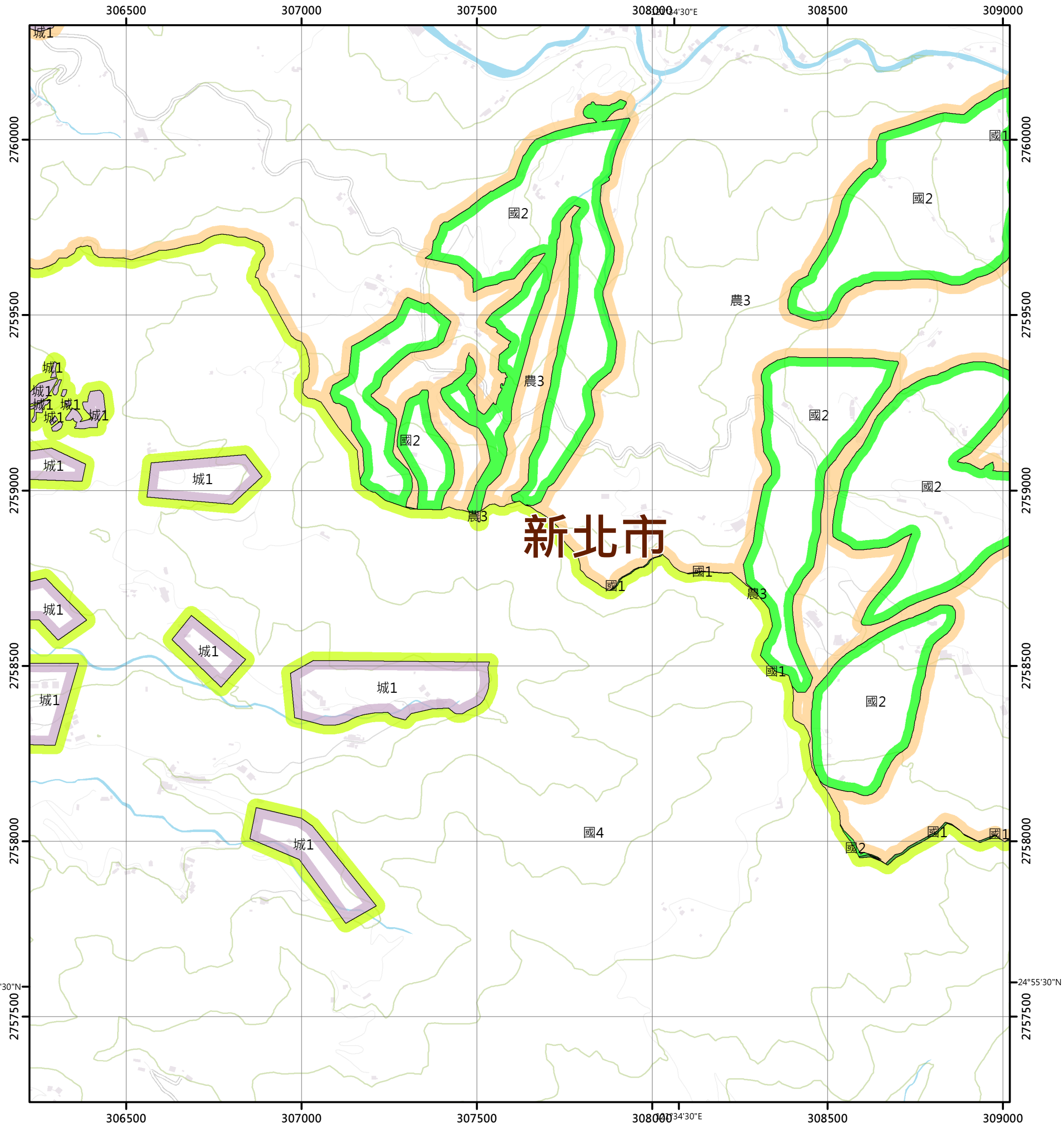

圖例

國土保育地區	海洋資源地區	農業發展地區	城鄉發展地區
國1 第一類	海1-1 第一類之一	農1 第一類	城1 第一類
國2 第二類	海1-2 第一類之二	農2 第二類	城2-1 第二類之一
國3 第三類	海1-3 第一類之三	農3 第三類	城2-2 第二類之二
國4 第四類	海2 第二類	農4 第四類	城2-3 第二類之三
	海3 第三類	農5 第五類	城3 第三類

N W E S

0 250 500 公尺

新店 97224012 第236頁	大崎腳 97224013 第237頁	貓空 97224014 第238頁
花園新城 97224022 第260頁	大崎頭山 97224023 第261頁	四十分 97224024 第262頁
龜山 97224032 第282頁	大粗坑 97224033 第283頁	翡翠谷 97224034 第284頁

新北市
新店區

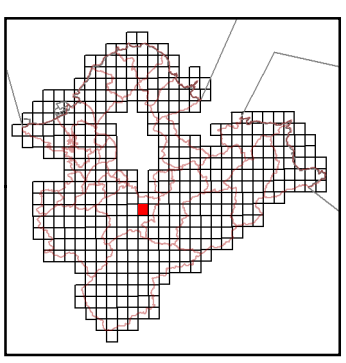

繪製時間：113年12月

四十分

新北市國土功能分區圖

97224024

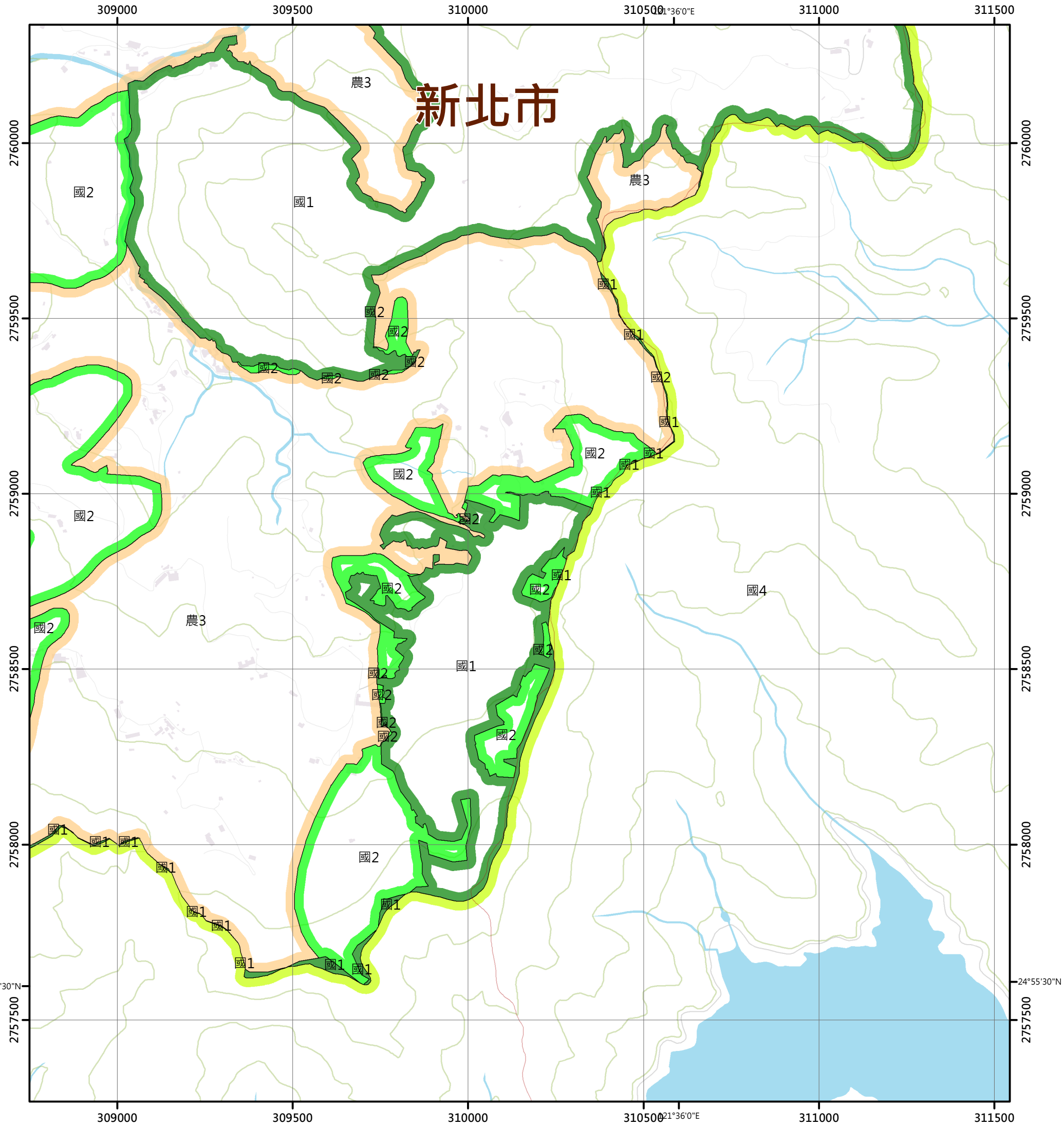

圖例

國土保育地區	海洋資源地區	農業發展地區	城鄉發展地區
國1 第一類	海1-1 第一類之一	農1 第一類	城1 第一類
國2 第二類	海1-2 第一類之二	農2 第二類	城2-1 第二類之一
國3 第三類	海1-3 第一類之三	農3 第三類	城2-2 第二類之二
國4 第四類	海2 第二類	農4 第四類	城2-3 第二類之三
	海3 第三類	農5 第五類	城3 第三類

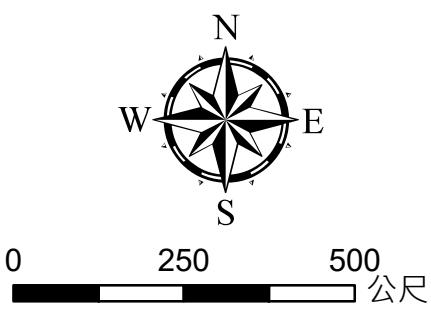

大崎腳 97224013 第237頁	貓空 97224014 第238頁	栲寮 97224015 第239頁
大崎頭山 97224023 第261頁	四十分 97224024 第262頁	竹坑 97224025 第263頁
大粗坑 97224033 第283頁	翡翠谷 97224034 第284頁	乾溝 97224035 第285頁

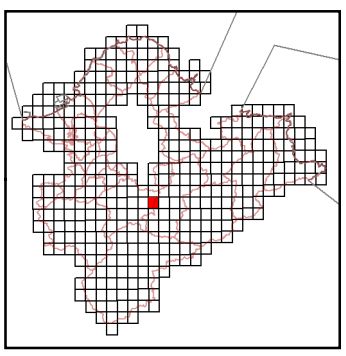

繪製時間：113年12月

竹坑

新北市國土功能分區圖

97224025

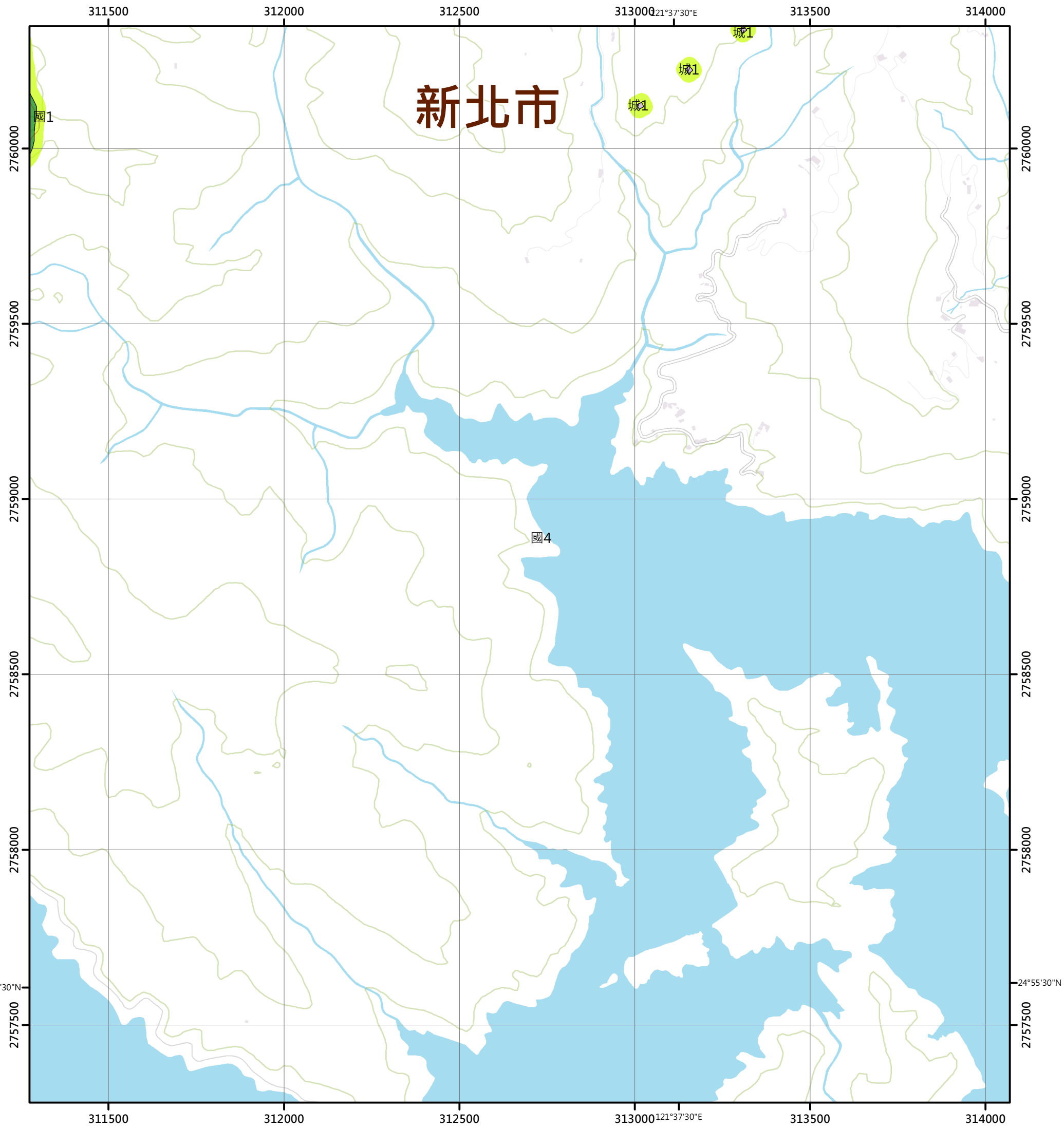

圖例

國土保育地區	海洋資源地區	農業發展地區	城鄉發展地區
國1 第一類	海1-1 第一類之一	農1 第一類	城1 第一類
國2 第二類	海1-2 第一類之二	農2 第二類	城2-1 第二類之一
國3 第三類	海1-3 第一類之三	農3 第三類	城2-2 第二類之二
國4 第四類	海2 第二類	農4 第四類	城2-3 第二類之三
	海3 第三類	農5 第五類	城3 第三類

N W E S

0 250 500 公尺

貓空 97224014 第238頁	栳寮 97224015 第239頁	坑內 97224016 第240頁
四十分 97224024 第262頁	竹坑 97224025 第263頁	塗潭 97224026 第264頁
翡翠谷 97224034 第284頁	乾溝 97224035 第285頁	石碇子 97224036 第286頁

新北市
石碇區

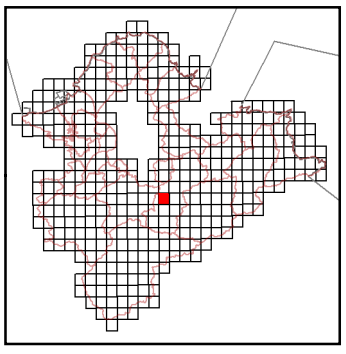

繪製時間：113年12月

塗潭

新北市國土功能分區圖

97224026

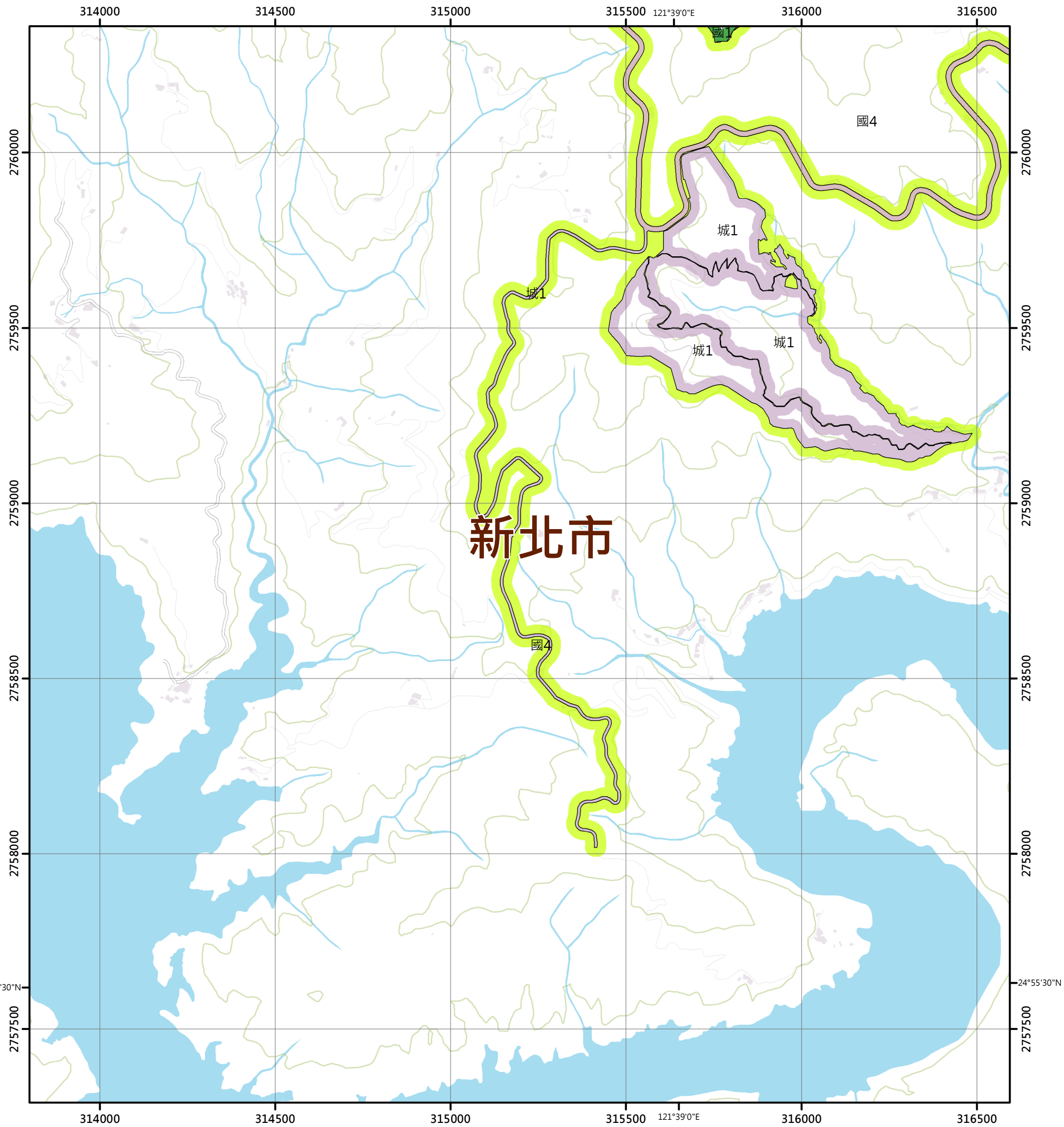

圖例

國土保育地區	海洋資源地區	農業發展地區	城鄉發展地區
國1 第一類	海1-1 第一類之一	農1 第一類	城1 第一類
國2 第二類	海1-2 第一類之二	農2 第二類	城2-1 第二類之一
國3 第三類	海1-3 第一類之三	農3 第三類	城2-2 第二類之二
國4 第四類	海2 第二類	農4 第四類	城2-3 第二類之三
	海3 第三類	農5 第五類	城3 第三類

N W E S

0 250 500 公尺

栳寮 97224015 第239頁	坑內 97224016 第240頁	橫坪 97224017 第241頁
竹坑 97224025 第263頁	塗潭 97224026 第264頁	灣潭 97224027 第265頁
乾溝 97224035 第285頁	石碇子 97224036 第286頁	金瓜寮 97224037 第287頁

新北市
石碇區

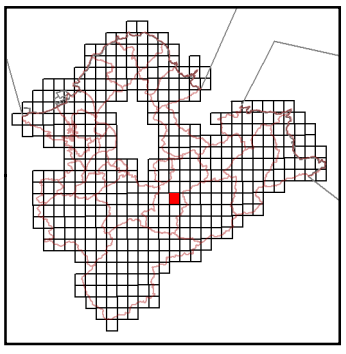

繪製時間：113年12月

灣潭

新北市國土功能分區圖

97224027

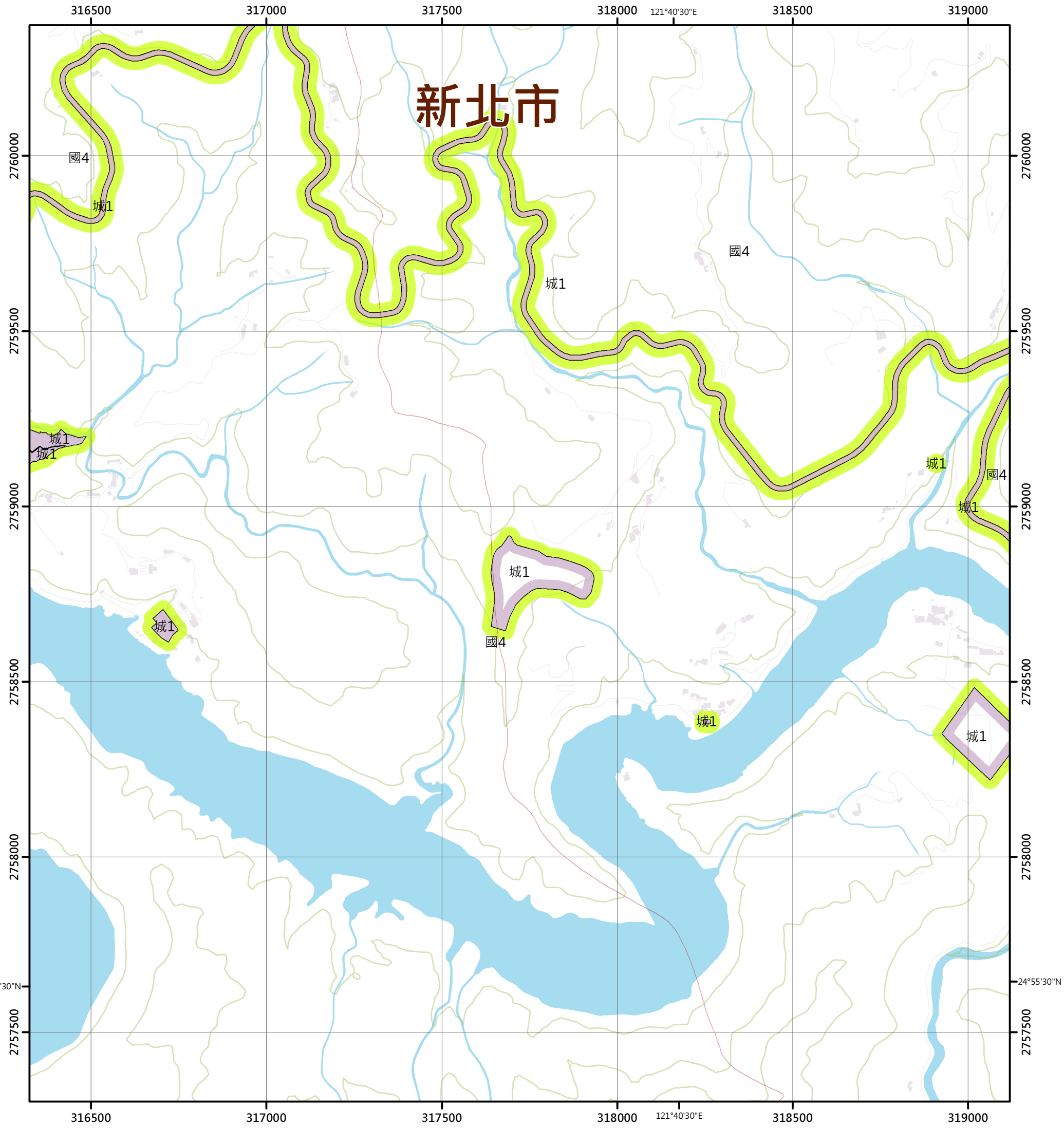

圖例

國土保育地區	海洋資源地區	農業發展地區	城鄉發展地區
國1 第一類	海1-1 第一類之一	農1 第一類	城1 第一類
國2 第二類	海1-2 第一類之二	農2 第二類	城2-1 第二類之一
國3 第三類	海1-3 第一類之三	農3 第三類	城2-2 第二類之二
國4 第四類	海2 第二類	農4 第四類	城2-3 第二類之三
	海3 第三類	農5 第五類	城3 第三類

N W E S

0 250 500 公尺

坑內 97224016 第240頁	橫坪 97224017 第241頁	磨石坑 97224018 第242頁
塗潭 97224026 第264頁	灣潭 97224027 第265頁	水柳腳 97224028 第266頁
石碇子 97224036 第286頁	金瓜寮 97224037 第287頁	九芎林 97224038 第288頁

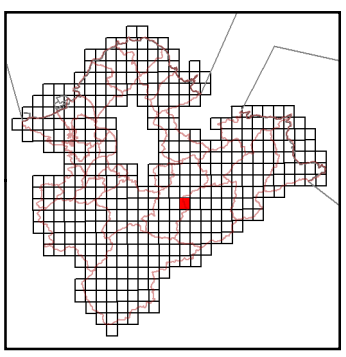

繪製時間：113年12月

水柳腳

新北市國土功能分區圖

97224028

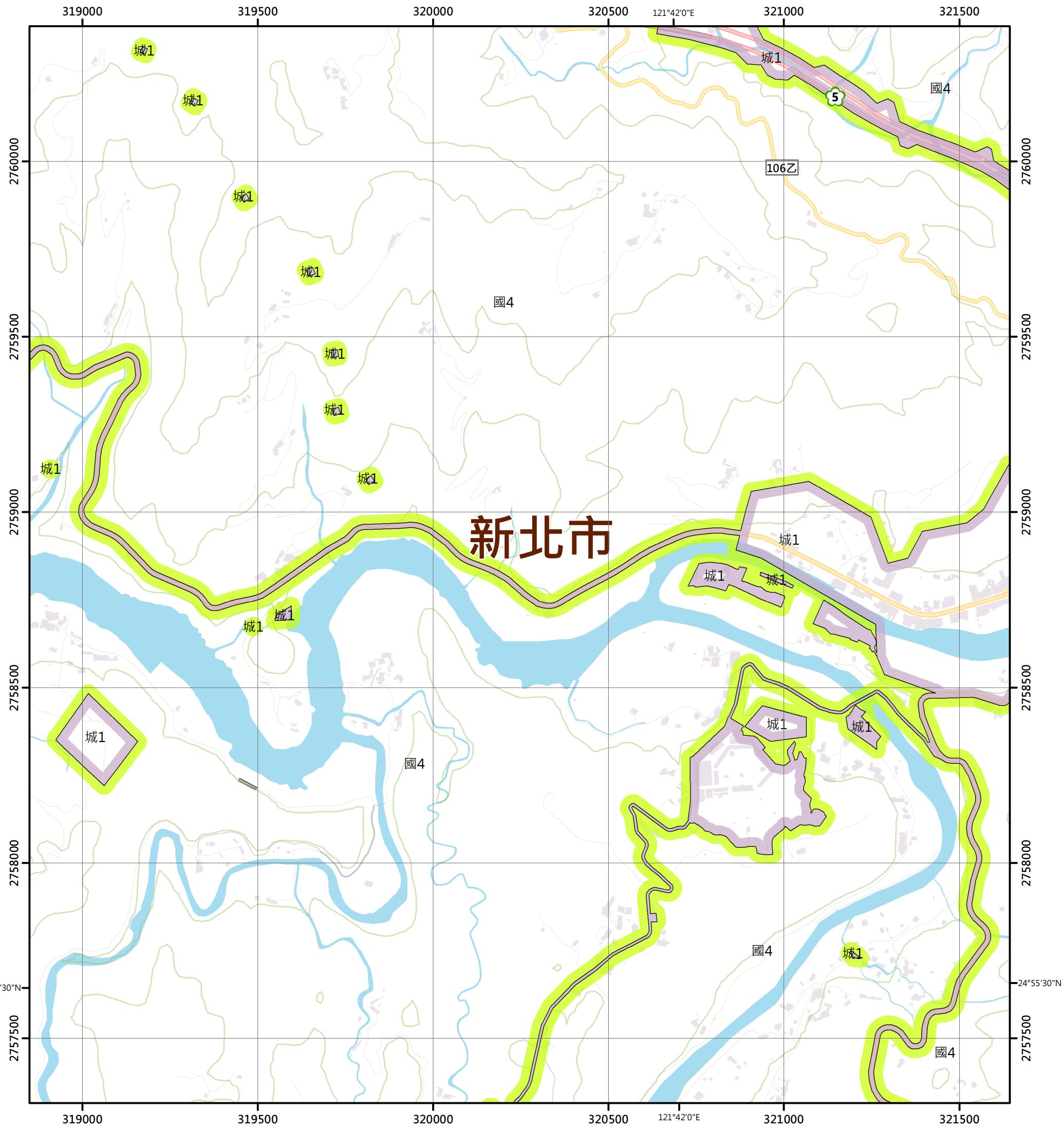

圖例

國土保育地區	海洋資源地區	農業發展地區	城鄉發展地區
國1 第一類	海1-1 第一類之一	農1 第一類	城1 第一類
國2 第二類	海1-2 第一類之二	農2 第二類	城2-1 第二類之一
國3 第三類	海1-3 第一類之三	農3 第三類	城2-2 第二類之二
國4 第四類	海2 第二類	農4 第四類	城2-3 第二類之三
	海3 第三類	農5 第五類	城3 第三類

N W E S

0 250 500 公尺

橫坪 97224017 第241頁	磨石坑 97224018 第242頁	樟空子 97224019 第243頁
灣潭 97224027 第265頁	水柳腳 97224028 第266頁	坪林 97224029 第267頁
金瓜寮 97224037 第287頁	九芎林 97224038 第288頁	石口 97224039 第289頁

新北市
坪林區

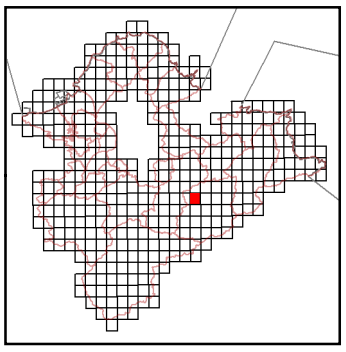

繪製時間：113年12月

坪林

新北市國土功能分區圖

97224029

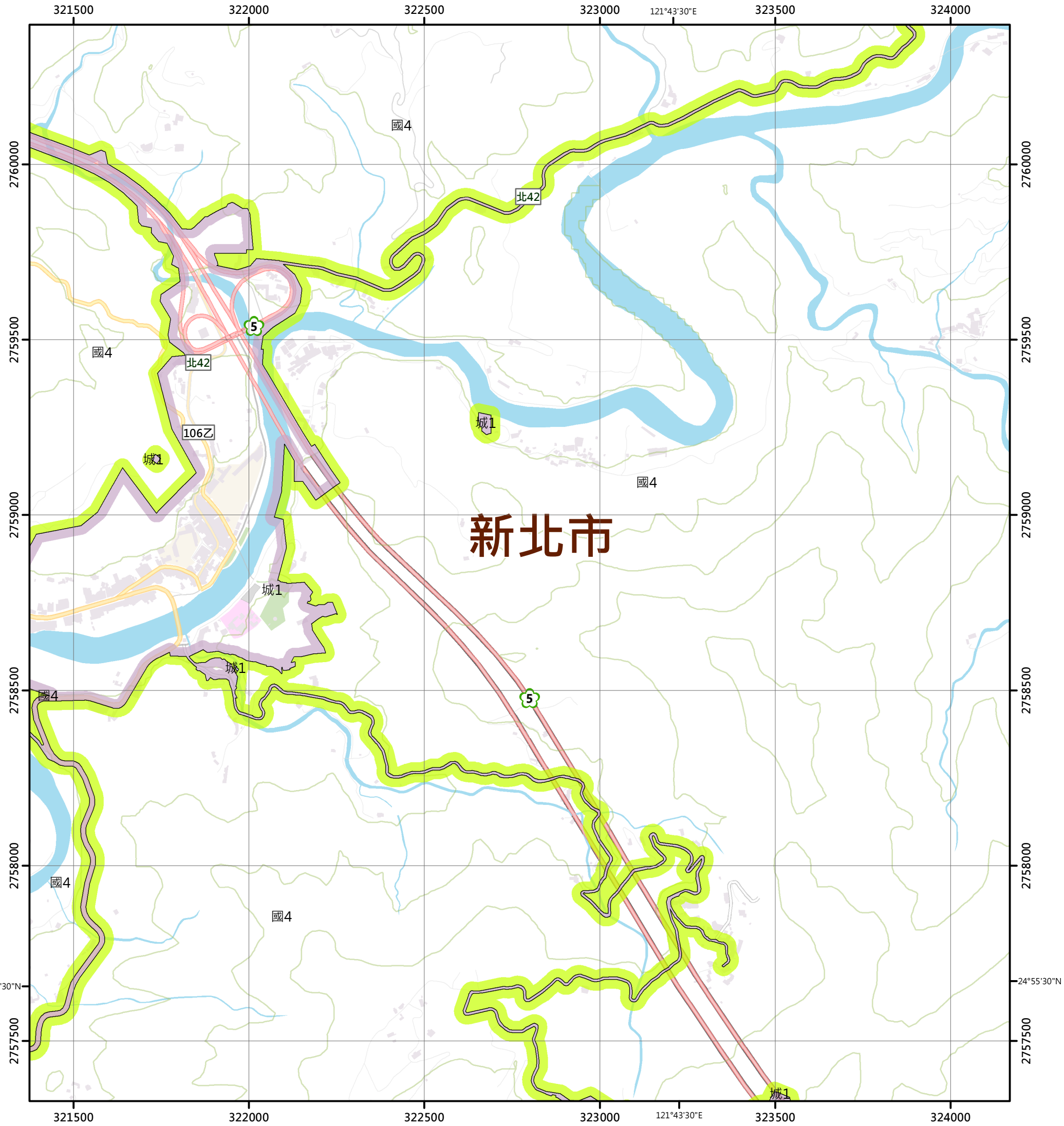

圖例

國土保育地區	海洋資源地區	農業發展地區	城鄉發展地區
國1 第一類	海1-1 第一類之一	農1 第一類	城1 第一類
國2 第二類	海1-2 第一類之二	農2 第二類	城2-1 第二類之一
國3 第三類	海1-3 第一類之三	農3 第三類	城2-2 第二類之二
國4 第四類	海2 第二類	農4 第四類	城2-3 第二類之三
	海3 第三類	農5 第五類	城3 第三類

N W E S

0 250 500 公尺

磨石坑 97224018 第242頁	樟空子 97224019 第243頁	漁光 97224020 第244頁
水柳腳 97224028 第266頁	坪林 97224029 第267頁	厚德岡坑 97224030 第268頁
九芎林 97224038 第288頁	石口 97224039 第289頁	尖山湖 97224040 第290頁

新北市
坪林區

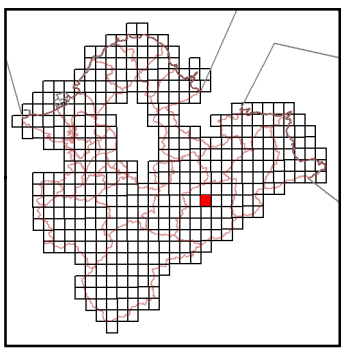

繪製時間：113年12月

厚德岡坑

新北市國土功能分區圖

97224030

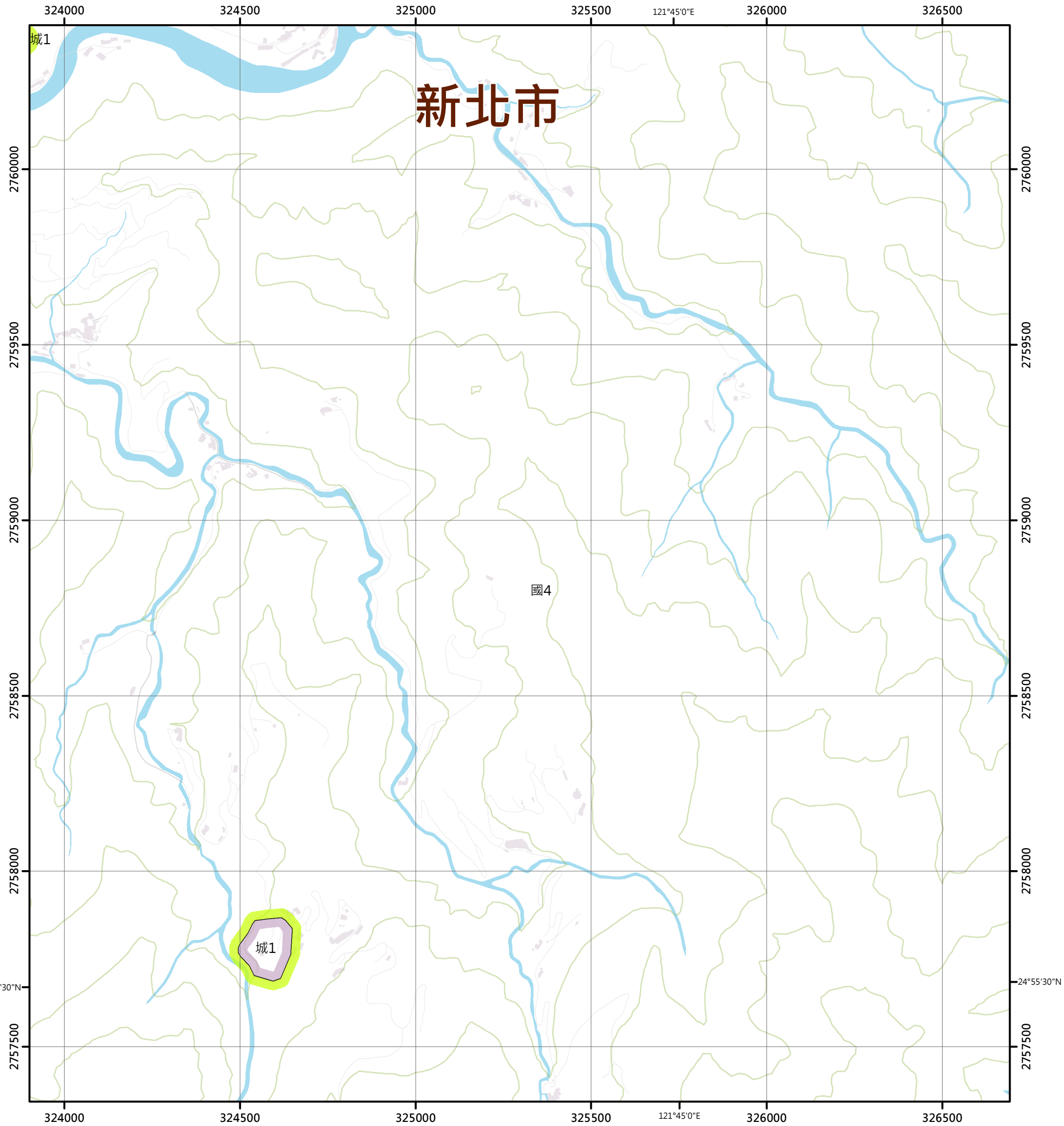

圖例

國土保育地區	海洋資源地區	農業發展地區	城鄉發展地區
國1 第一類	海1-1 第一類之一	農1 第一類	城1 第一類
國2 第二類	海1-2 第一類之二	農2 第二類	城2-1 第二類之一
國3 第三類	海1-3 第一類之三	農3 第三類	城2-2 第二類之二
國4 第四類	海2 第二類	農4 第四類	城2-3 第二類之三
	海3 第三類	農5 第五類	城3 第三類

N
W E
S

0 250 500 公尺

樟空子 97224019 第243頁	漁光 97224020 第244頁	關瀨 97221011 第245頁
坪林 97224029 第267頁	厚德岡坑 97224030 第268頁	枋腳坑 97221021 第269頁
石口 97224039 第289頁	尖山湖 97224040 第290頁	下洞 97221031 第291頁

新北市
坪林區

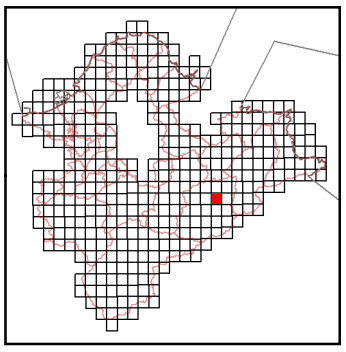

繪製時間：113年12月

枋腳坑

新北市國土功能分區圖

97221021

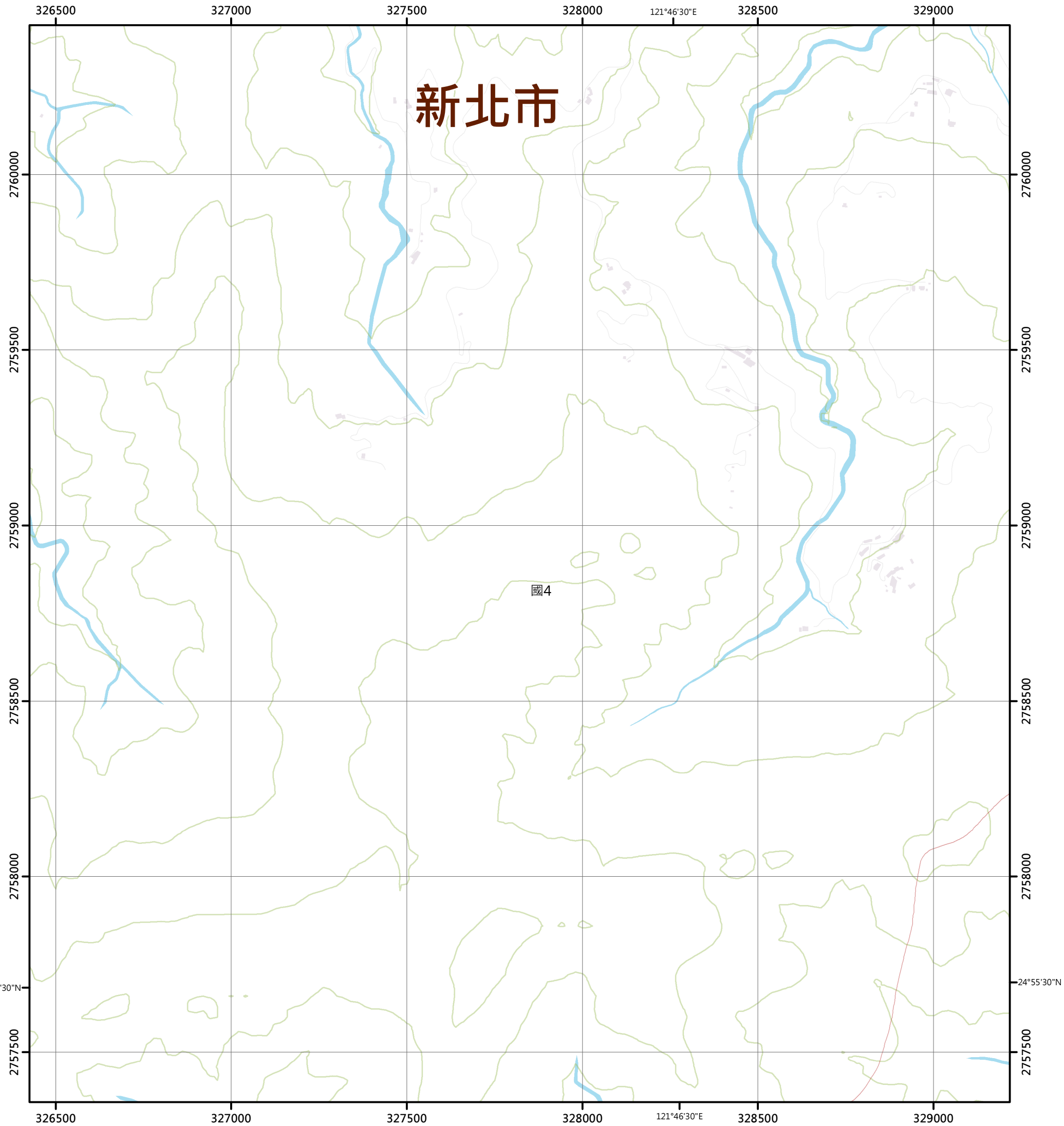

圖例

國土保育地區	海洋資源地區	農業發展地區	城鄉發展地區
國1 第一類	海1-1 第一類之一	農1 第一類	城1 第一類
國2 第二類	海1-2 第一類之二	農2 第二類	城2-1 第二類之一
國3 第三類	海1-3 第一類之三	農3 第三類	城2-2 第二類之二
國4 第四類	海2 第二類	農4 第四類	城2-3 第二類之三
	海3 第三類	農5 第五類	城3 第三類

N W E S

0 250 500 公尺

漁光 97224020 第244頁	開瀨 97221011 第245頁	糞箕湖 97221012 第246頁
厚德岡坑 97224030 第268頁	枋腳坑 97221021 第269頁	烏山路 97221022 第270頁
尖山湖 97224040 第290頁	下洞 97221031 第291頁	南勢坑 97221032 第292頁

新北市
坪林區

新北市
雙溪區

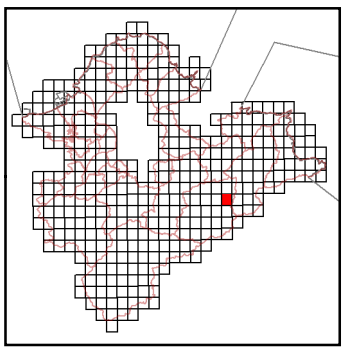

繪製時間：113年12月

烏山路

新北市國土功能分區圖

97221022

圖例

國土保育地區	海洋資源地區	農業發展地區	城鄉發展地區
國1 第一類	海1-1 第一類之一	農1 第一類	城1 第一類
國2 第二類	海1-2 第一類之二	農2 第二類	城2-1 第二類之一
國3 第三類	海1-3 第一類之三	農3 第三類	城2-2 第二類之二
國4 第四類	海2 第二類	農4 第四類	城2-3 第二類之三
	海3 第三類	農5 第五類	城3 第三類

N
W E
S

0 250 500 公尺

關瀨 97221011 第245頁	糞箕湖 97221012 第246頁	太平 97221013 第247頁
枋腳坑 97221021 第269頁	烏山路 97221022 第270頁	烏山 97221023 第271頁
下洞 97221031 第291頁	南勢坑 97221032 第292頁	鶯子嶺 97221033 第293頁

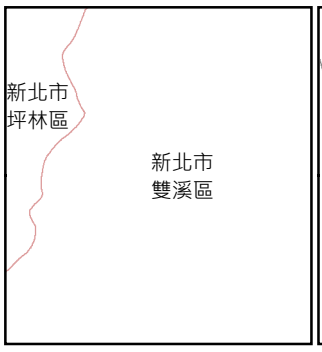

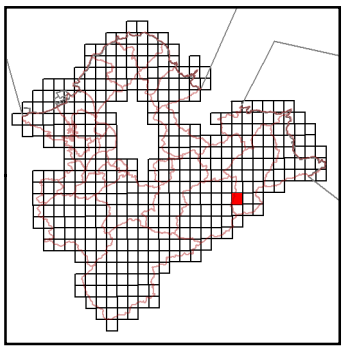

繪製時間：113年12月

烏山

新北市國土功能分區圖

97221023

圖例

國土保育地區	海洋資源地區	農業發展地區	城鄉發展地區
國1 第一類	海1-1 第一類之一	農1 第一類	城1 第一類
國2 第二類	海1-2 第一類之二	農2 第二類	城2-1 第二類之一
國3 第三類	海1-3 第一類之三	農3 第三類	城2-2 第二類之二
國4 第四類	海2 第二類	農4 第四類	城2-3 第二類之三
	海3 第三類	農5 第五類	城3 第三類

N W E S

0 250 500 公尺

糞箕湖 97221012 第246頁	太平 97221013 第247頁	竹子山 97221014 第248頁
烏山路 97221022 第270頁	烏山 97221023 第271頁	三分二 97221024 第272頁
南勢坑 97221032 第292頁	鷺子嶺 97221033 第293頁	坪溪 97221034 第294頁

新北市
雙溪區

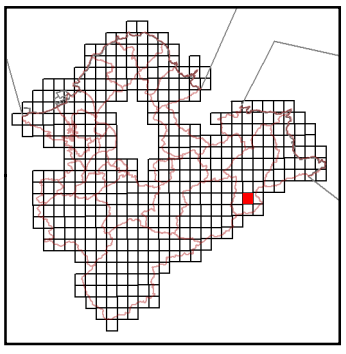

繪製時間：113年12月

三分二

97221024

新北市國土功能分區圖

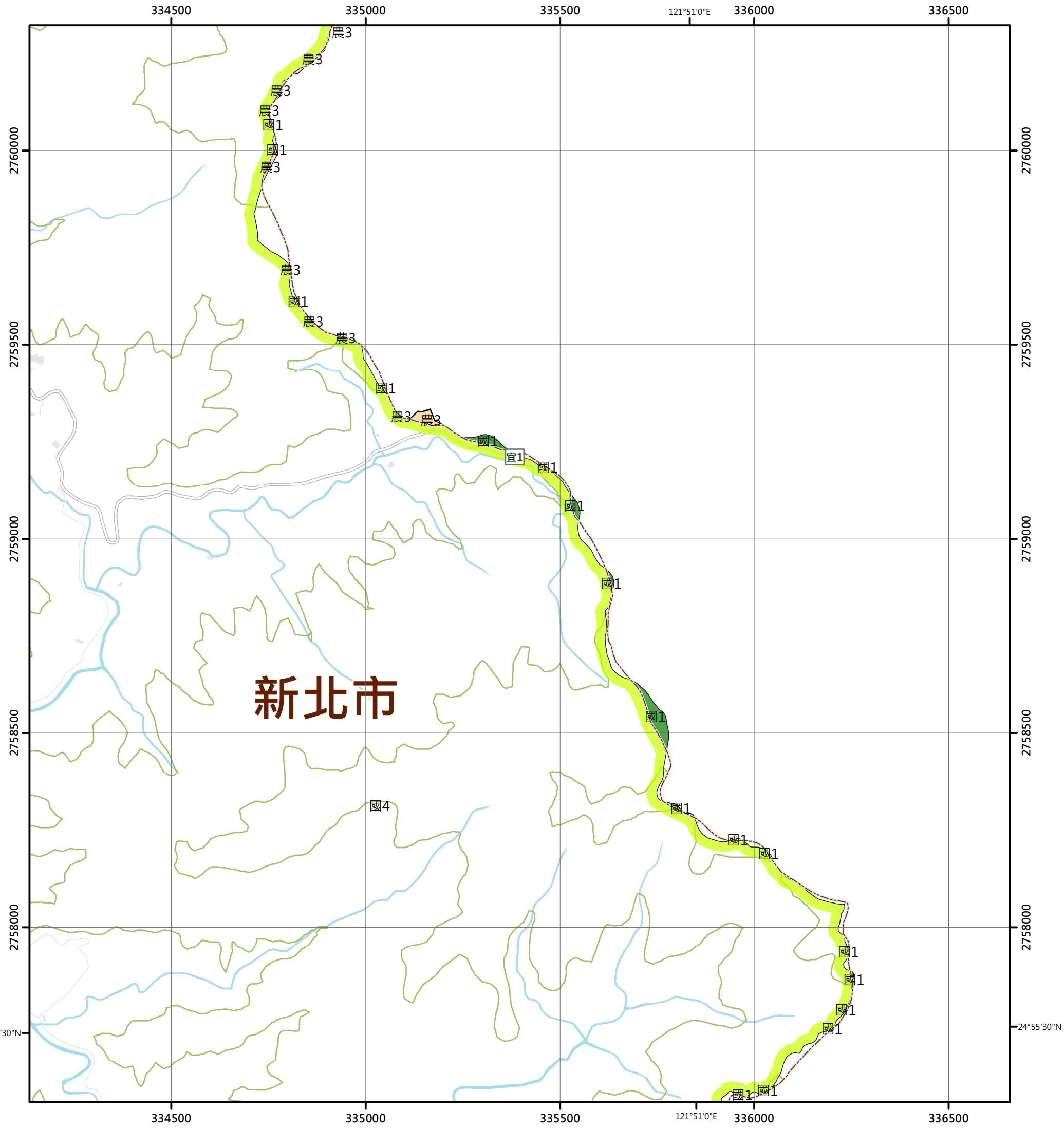

圖例

國土保育地區		海洋資源地區		農業發展地區		城鄉發展地區	
國1	第一類	海1-1	第一類之一	農1	第一類	城1	第一類
國2	第二類	海1-2	第一類之二	農2	第二類	城2-1	第二類之一
國3	第三類	海1-3	第一類之三	農3	第三類	城2-2	第二類之二
國4	第四類	海2	第二類	農4	第四類	城2-3	第二類之三
		海3	第三類	農5	第五類	城3	第三類

N W E S

0 250 500 公尺

太平 97221013 第247頁	竹子山 97221014 第248頁	?子嶺 97221015 第249頁
烏山 97221023 第271頁	三分二 97221024 第272頁	
鶯子嶺 97221033 第293頁	坪溪 97221034 第294頁	

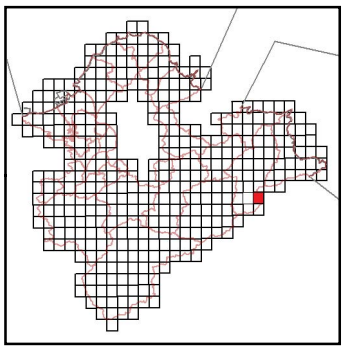

繪製時間：113年12月

大尖湖

新北市國土功能分區圖

96221033

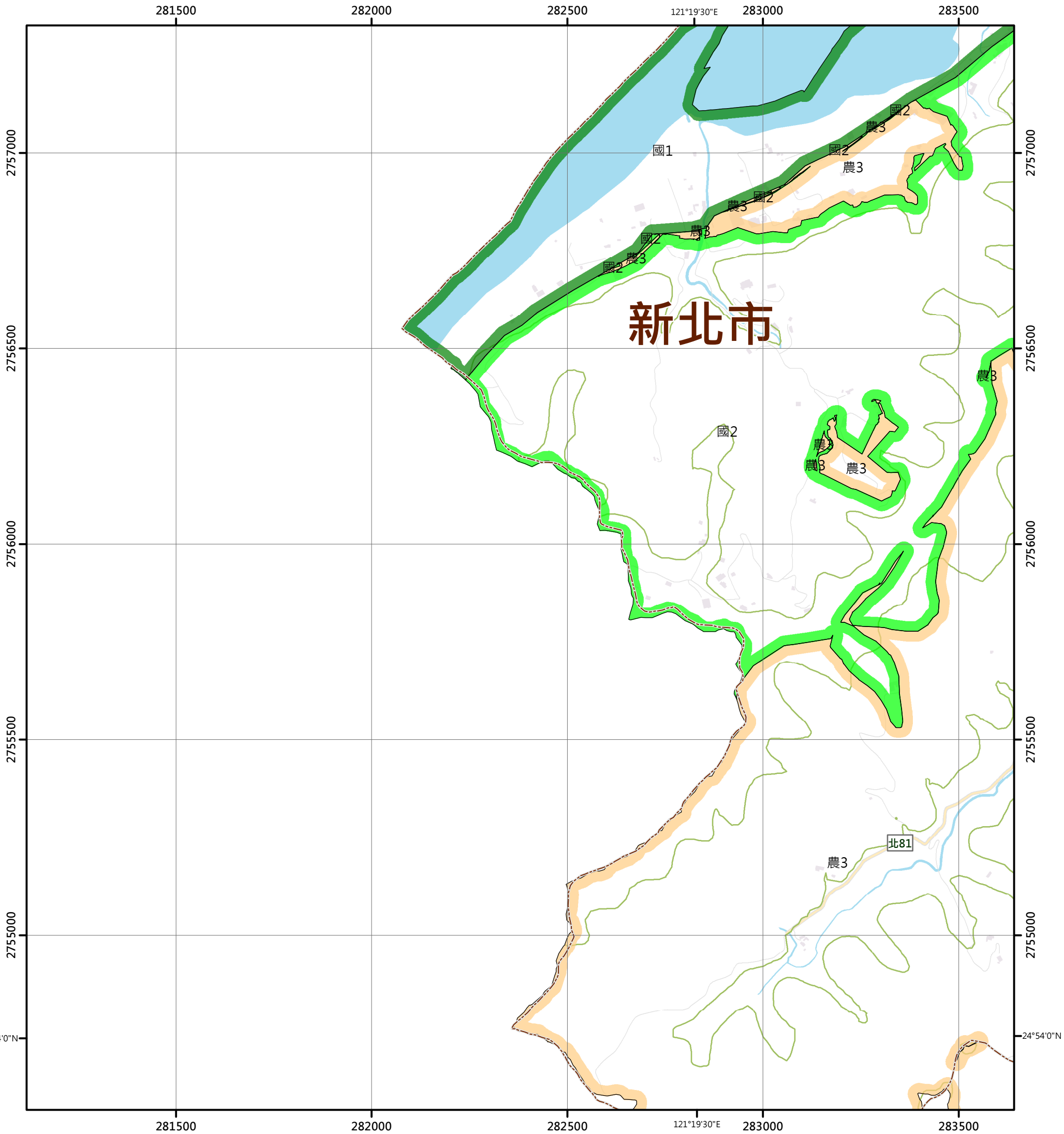

圖例

國土保育地區	海洋資源地區	農業發展地區	城鄉發展地區
國1 第一類	海1-1 第一類之一	農1 第一類	城1 第一類
國2 第二類	海1-2 第一類之二	農2 第二類	城2-1 第二類之一
國3 第三類	海1-3 第一類之三	農3 第三類	城2-2 第二類之二
國4 第四類	海2 第二類	農4 第四類	城2-3 第二類之三
	海3 第三類	農5 第五類	城3 第三類

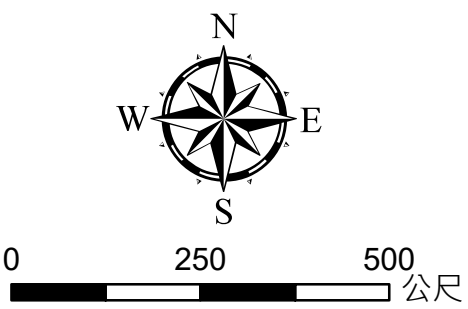

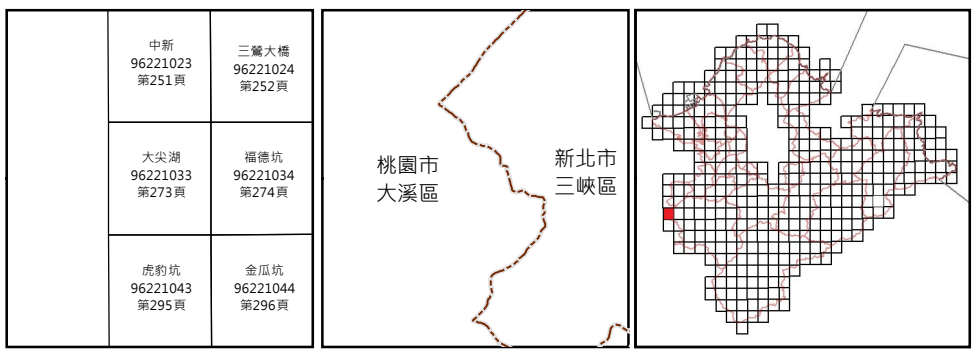

繪製時間：113年12月

福德坑

新北市國土功能分區圖

96221034

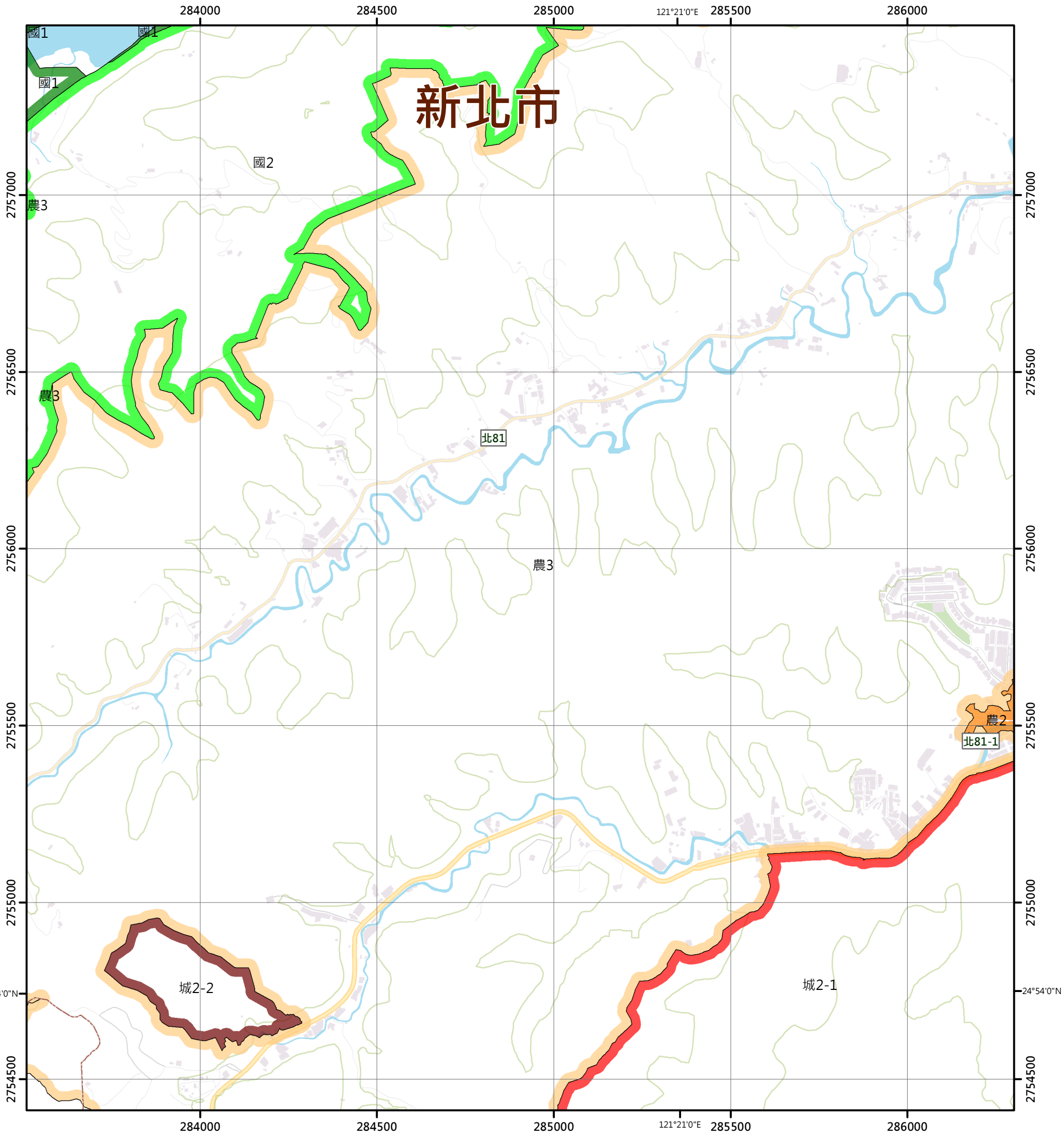

圖例

國土保育地區	海洋資源地區	農業發展地區	城鄉發展地區
國1 第一類	海1-1 第一類之一	農1 第一類	城1 第一類
國2 第二類	海1-2 第一類之二	農2 第二類	城2-1 第二類之一
國3 第三類	海1-3 第一類之三	農3 第三類	城2-2 第二類之二
國4 第四類	海2 第二類	農4 第四類	城2-3 第二類之三
	海3 第三類	農5 第五類	城3 第三類

N W E S

0 250 500 公尺

中新 96221023 第251頁	三鶯大橋 96221024 第252頁	三峽 96221025 第253頁
大尖湖 96221033 第273頁	福德坑 96221034 第274頁	大埔 96221035 第275頁
虎豹坑 96221043 第295頁	金瓜坑 96221044 第296頁	湊合 96221045 第297頁

新北市
三峽區

桃園市
大溪區

繪製時間：113年12月

大埔

新北市國土功能分區圖

96221035

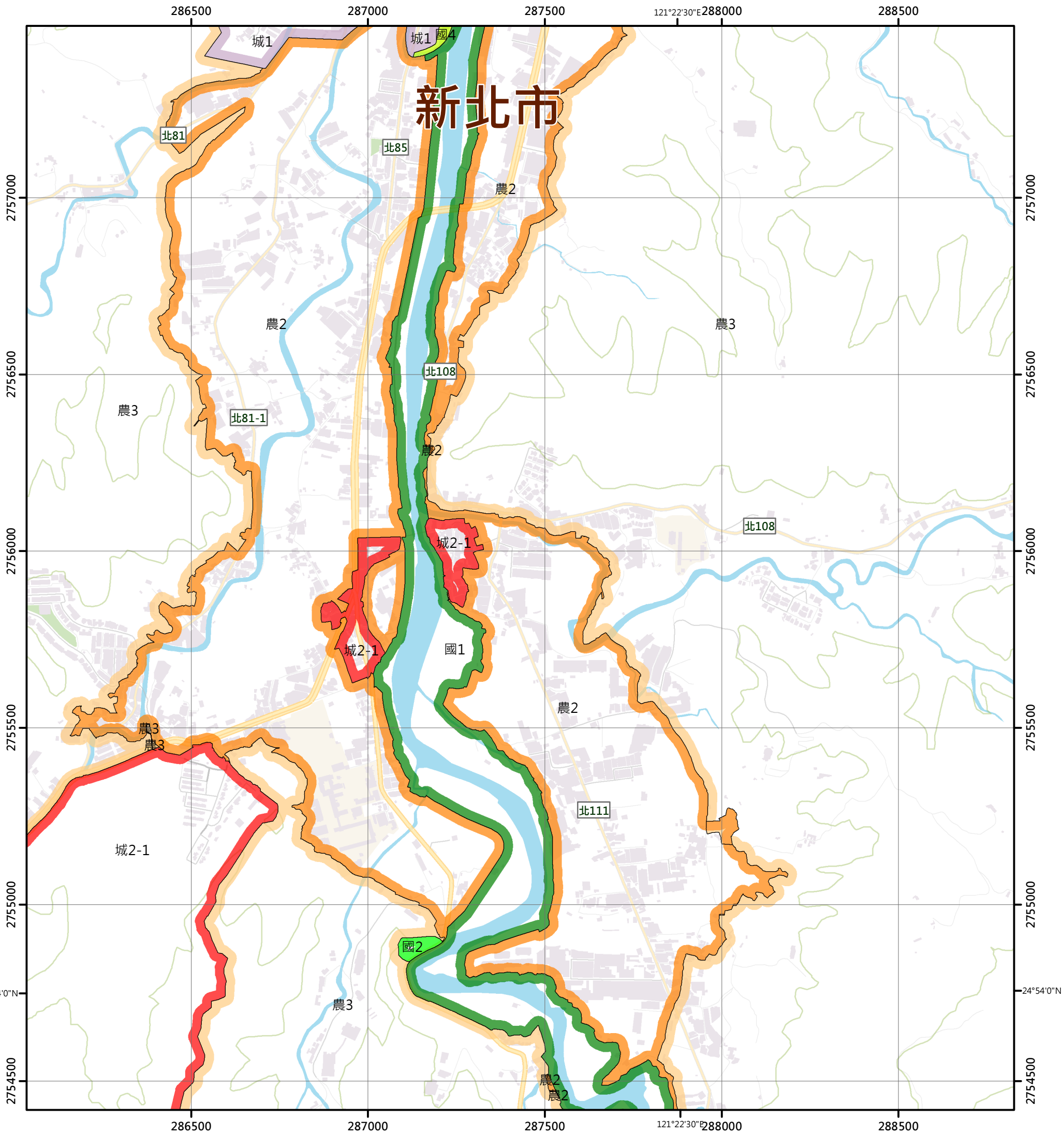

圖例

國土保育地區	海洋資源地區	農業發展地區	城鄉發展地區
國1 第一類	海1-1 第一類之一	農1 第一類	城1 第一類
國2 第二類	海1-2 第一類之二	農2 第二類	城2-1 第二類之一
國3 第三類	海1-3 第一類之三	農3 第三類	城2-2 第二類之二
國4 第四類	海2 第二類	農4 第四類	城2-3 第二類之三
	海3 第三類	農5 第五類	城3 第三類

N W E S

0 250 500 公尺

三鶯大橋 96221024 第252頁	三峽 96221025 第253頁	橫溪 96221026 第254頁
福德坑 96221034 第274頁	大埔 96221035 第275頁	白雞 96221036 第276頁
金瓜坑 96221044 第296頁	湊合 96221045 第297頁	湊角山 96221046 第298頁

新北市
三峽區

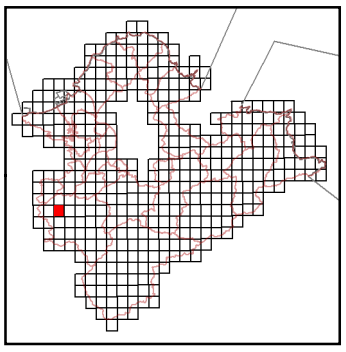

繪製時間：113年12月

白雞

新北市國土功能分區圖

96221036

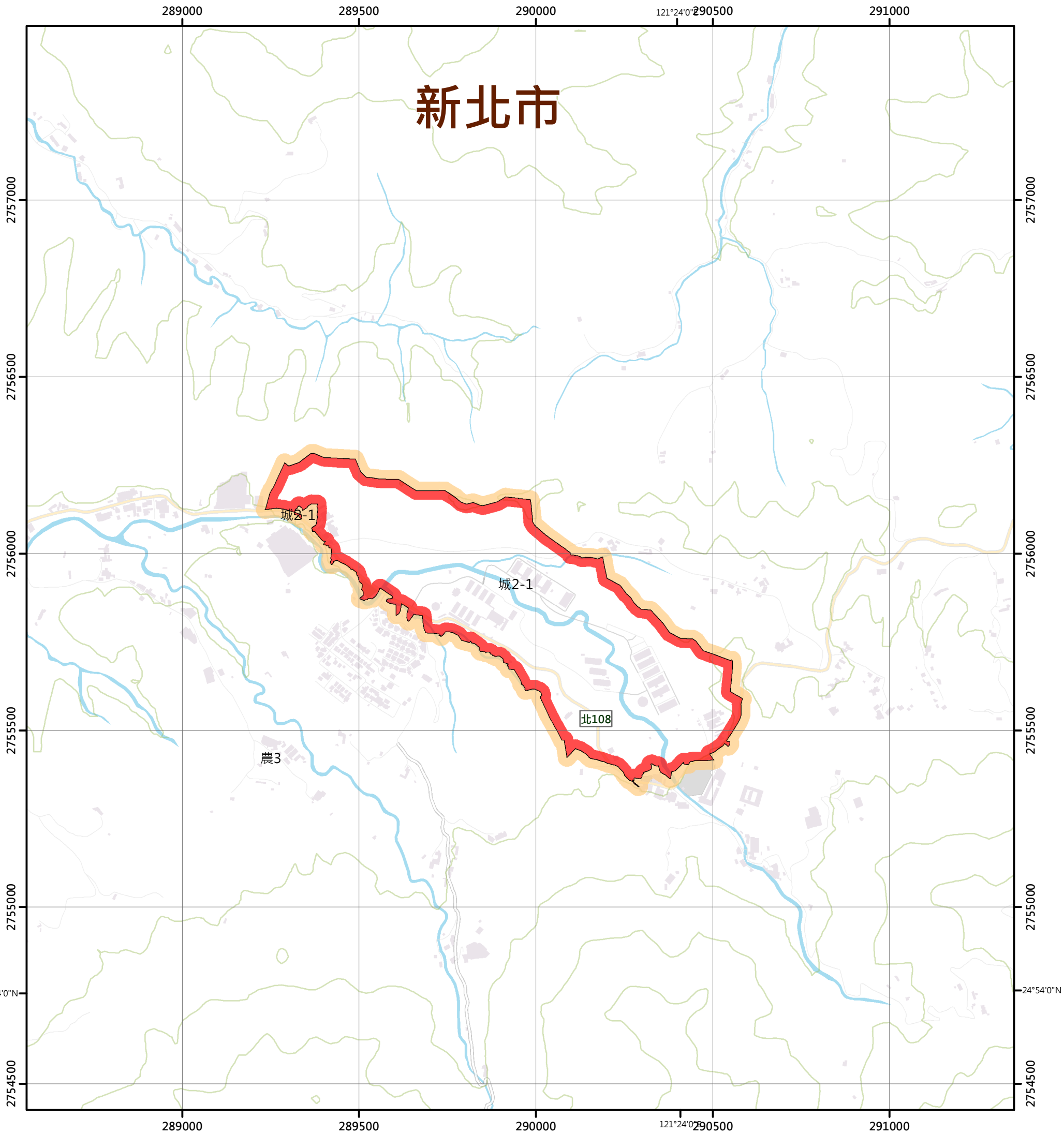

圖例

國土保育地區	海洋資源地區	農業發展地區	城鄉發展地區
國1 第一類	海1-1 第一類之一	農1 第一類	城1 第一類
國2 第二類	海1-2 第一類之二	農2 第二類	城2-1 第二類之一
國3 第三類	海1-3 第一類之三	農3 第三類	城2-2 第二類之二
國4 第四類	海2 第二類	農4 第四類	城2-3 第二類之三
	海3 第三類	農5 第五類	城3 第三類

N
W E
S

0 250 500 公尺

三峽 96221025 第253頁	橫溪 96221026 第254頁	成福 96221027 第255頁
大埔 96221035 第275頁	白雞 96221036 第276頁	竹崙 96221037 第277頁
湊合 96221045 第297頁	湊角山 96221046 第298頁	雞罩山 96221047 第299頁

新北市
三峽區

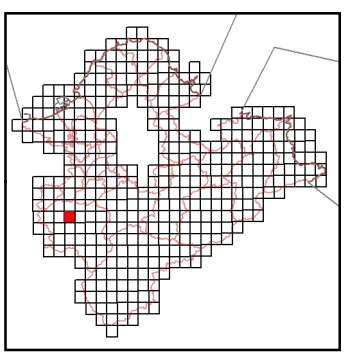

繪製時間：113年12月

竹崙

新北市國土功能分區圖

96221037

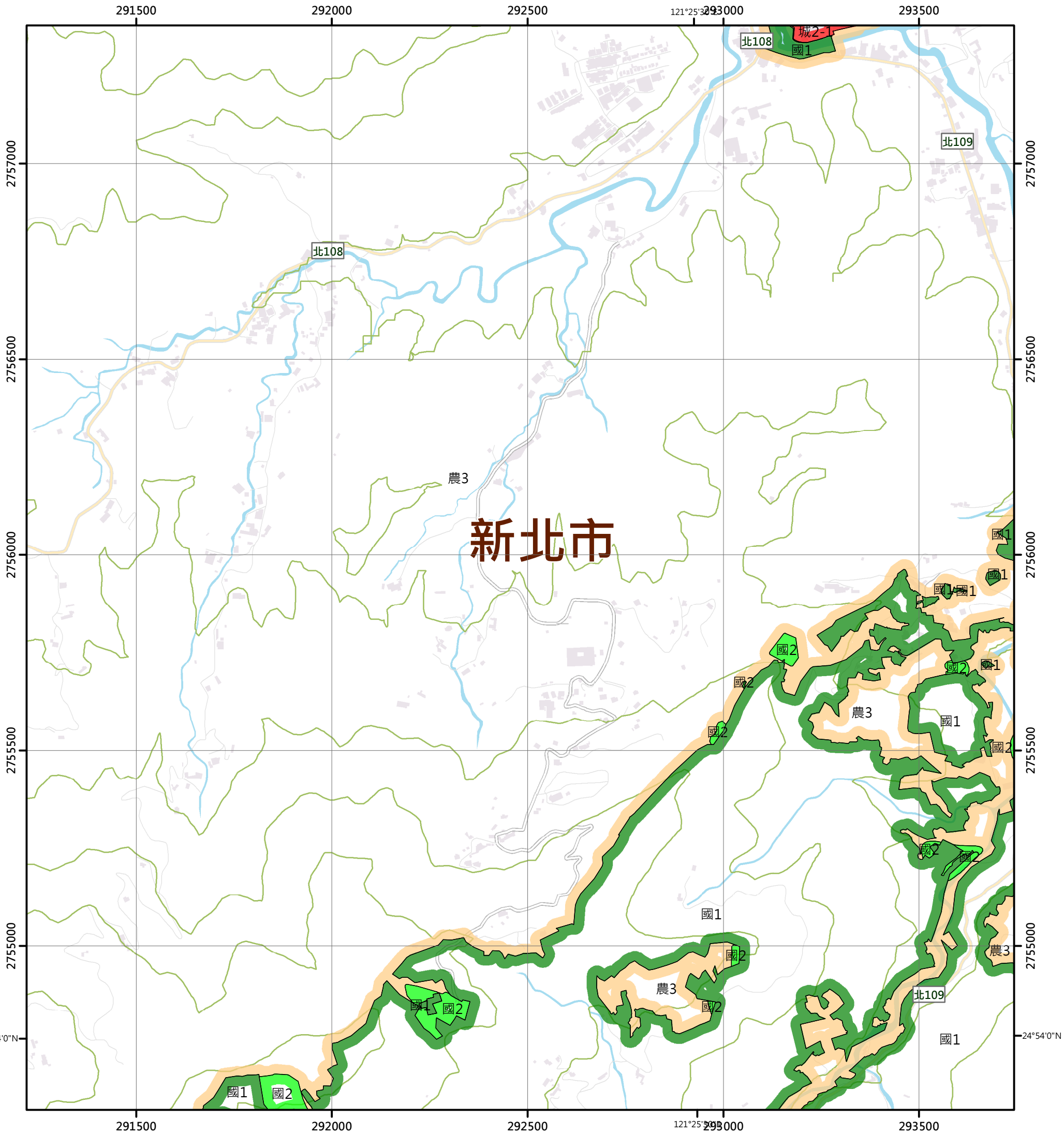

圖例

國土保育地區	海洋資源地區	農業發展地區	城鄉發展地區
國1 第一類	海1-1 第一類之一	農1 第一類	城1 第一類
國2 第二類	海1-2 第一類之二	農2 第二類	城2-1 第二類之一
國3 第三類	海1-3 第一類之三	農3 第三類	城2-2 第二類之二
國4 第四類	海2 第二類	農4 第四類	城2-3 第二類之三
	海3 第三類	農5 第五類	城3 第三類

N W E S

0 250 500 公尺

橫溪 96221026 第254頁	成福 96221027 第255頁	建安 96221028 第256頁
白雞 96221036 第276頁	竹崙 96221037 第277頁	大寮地 96221038 第278頁
湊角山 96221046 第298頁	雞罩山 96221047 第299頁	內車頭 96221048 第300頁

新北市
三峽區

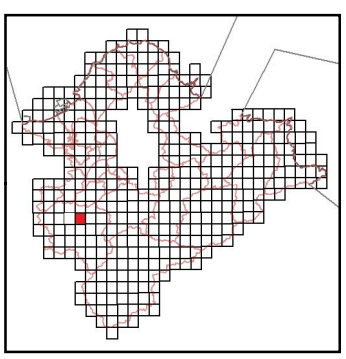

繪製時間：113年12月

大寮地

新北市國土功能分區圖

96221038

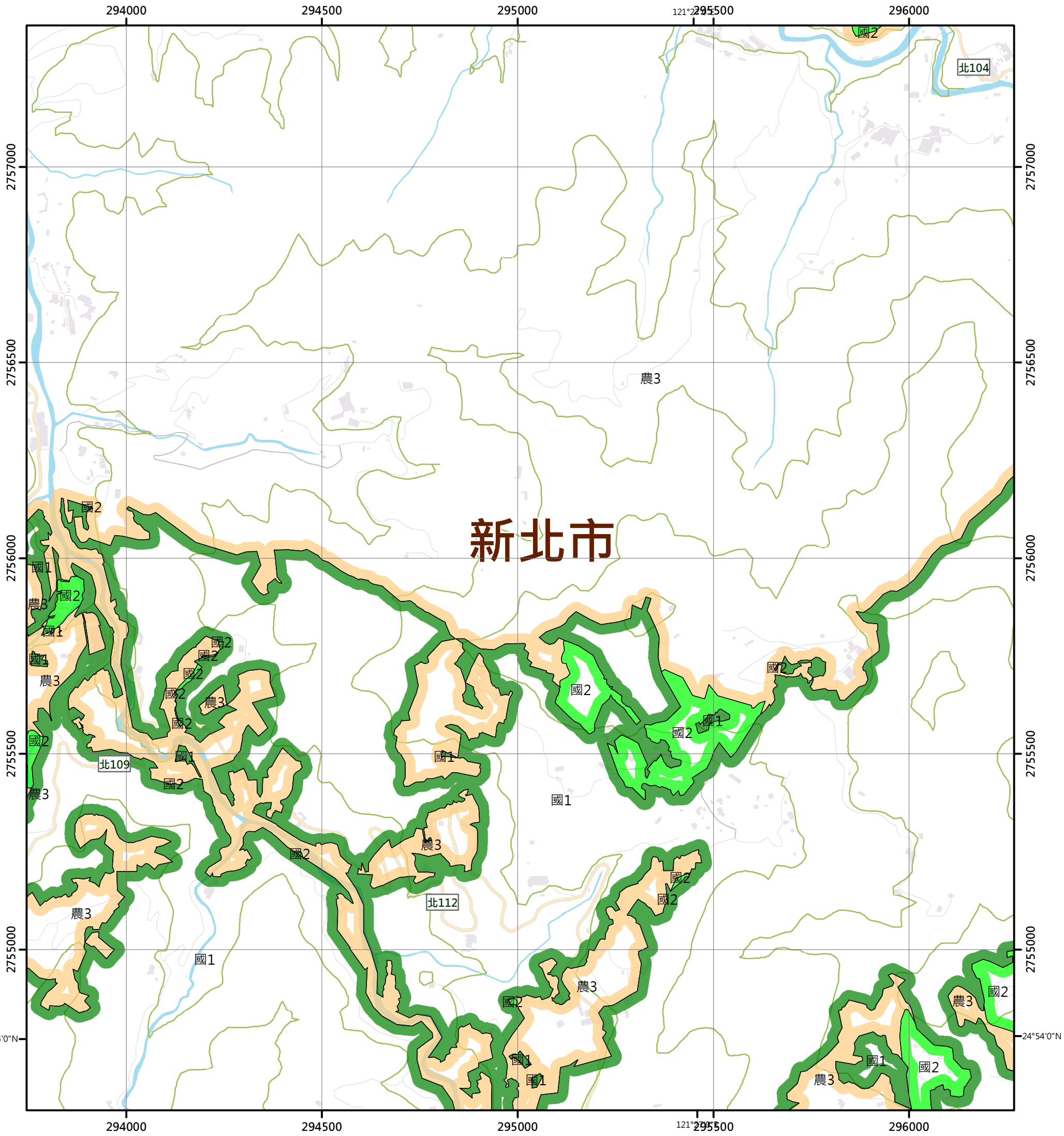

圖例

國土保育地區	海洋資源地區	農業發展地區	城鄉發展地區
國1 第一類	海1-1 第一類之一	農1 第一類	城1 第一類
國2 第二類	海1-2 第一類之二	農2 第二類	城2-1 第二類之一
國3 第三類	海1-3 第一類之三	農3 第三類	城2-2 第二類之二
國4 第四類	海2 第二類	農4 第四類	城2-3 第二類之三
	海3 第三類	農5 第五類	城3 第三類

N W E S

0 250 500 公尺

成福 96221027 第255頁	建安 96221028 第256頁	五城 96221029 第257頁
竹崙 96221037 第277頁	大寮地 96221038 第278頁	鹿母潭仔 96221039 第279頁
雞罩山 96221047 第299頁	內車頭 96221048 第300頁	平廣(四) 96221049 第301頁

新北市
三峽區

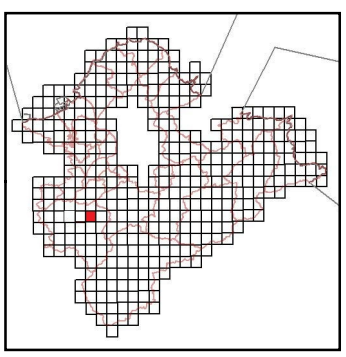

繪製時間：113年12月

鹿母潭仔

新北市國土功能分區圖

96221039

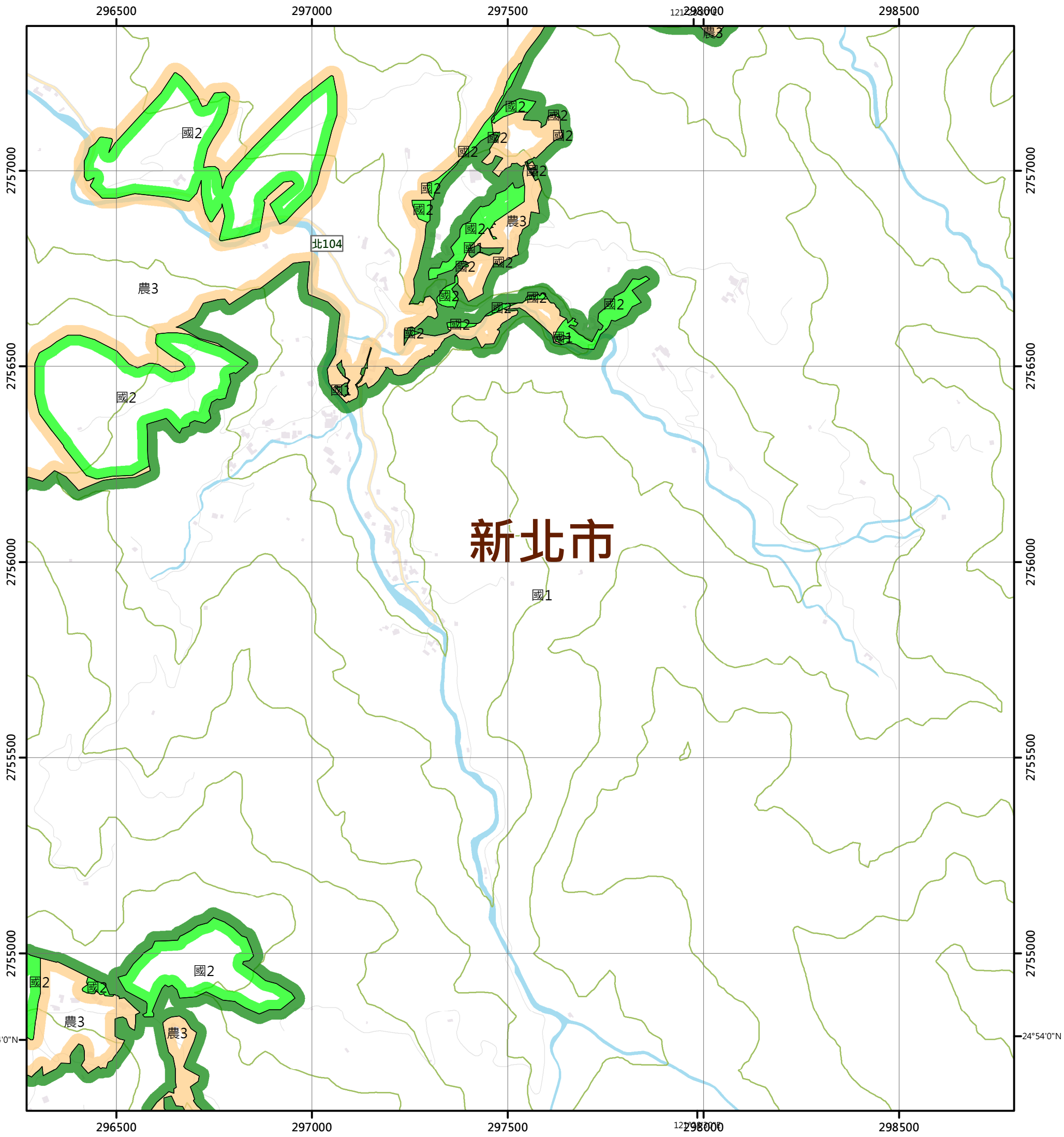

圖例

國土保育地區	海洋資源地區	農業發展地區	城鄉發展地區
國1 第一類	海1-1 第一類之一	農1 第一類	城1 第一類
國2 第二類	海1-2 第一類之二	農2 第二類	城2-1 第二類之一
國3 第三類	海1-3 第一類之三	農3 第三類	城2-2 第二類之二
國4 第四類	海2 第二類	農4 第四類	城2-3 第二類之三
	海3 第三類	農5 第五類	城3 第三類

N W E S

0 250 500 公尺

建安 96221028 第256頁	五城 96221029 第257頁	二叭子 96221030 第258頁
大寮地 96221038 第278頁	鹿母潭仔 96221039 第279頁	大區田 96221040 第280頁
內車頭 96221048 第300頁	平廣(四) 96221049 第301頁	平廣(一) 96221050 第302頁

新北市
三峽區

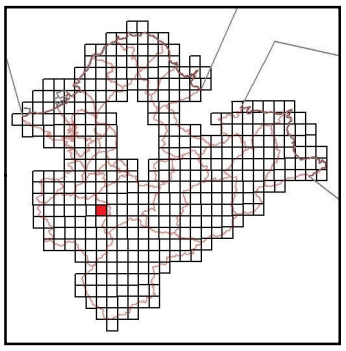

繪製時間：113年12月

大區田

新北市國土功能分區圖

96221040

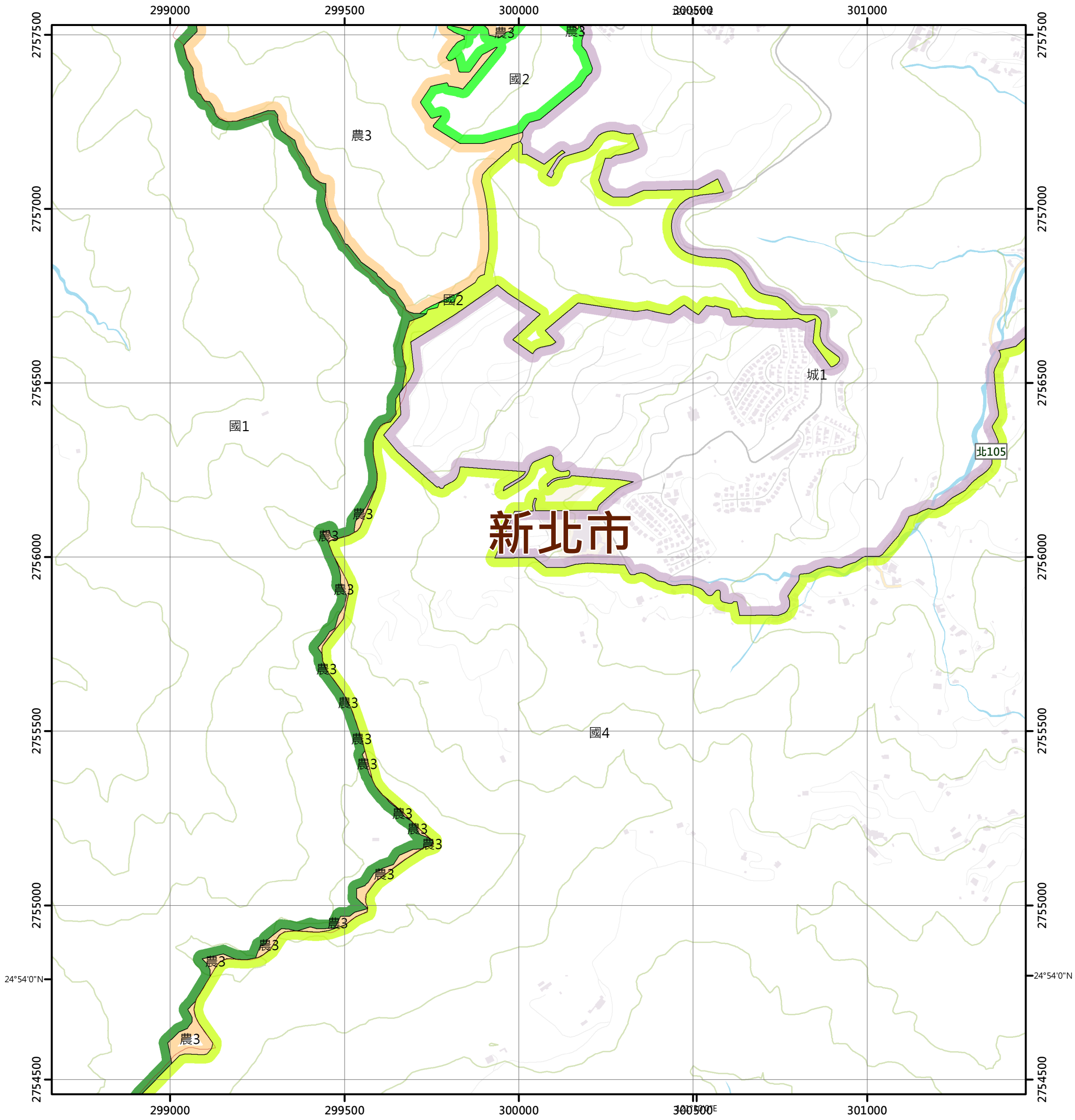

圖例

國土保育地區	海洋資源地區	農業發展地區	城鄉發展地區
國1 第一類	海1-1 第一類之一	農1 第一類	城1 第一類
國2 第二類	海1-2 第一類之二	農2 第二類	城2-1 第二類之一
國3 第三類	海1-3 第一類之三	農3 第三類	城2-2 第二類之二
國4 第四類	海2 第二類	農4 第四類	城2-3 第二類之三
	海3 第三類	農5 第五類	城3 第三類

N W E S

0 250 500 公尺

五城 96221029 第257頁	二叭子 96221030 第258頁	直潭 97224021 第259頁
鹿母潭仔 96221039 第279頁	大區田 96221040 第280頁	小坑 97224031 第281頁
平廣(四) 96221049 第301頁	平廣(一) 96221050 第302頁	烏來(四) 97224041 第303頁

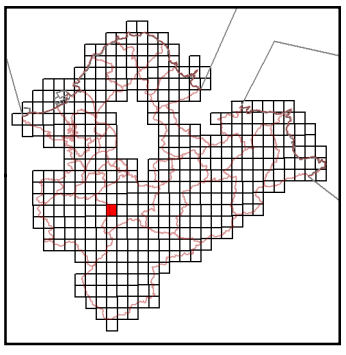

繪製時間：113年12月

小坑

新北市國土功能分區圖

97224031

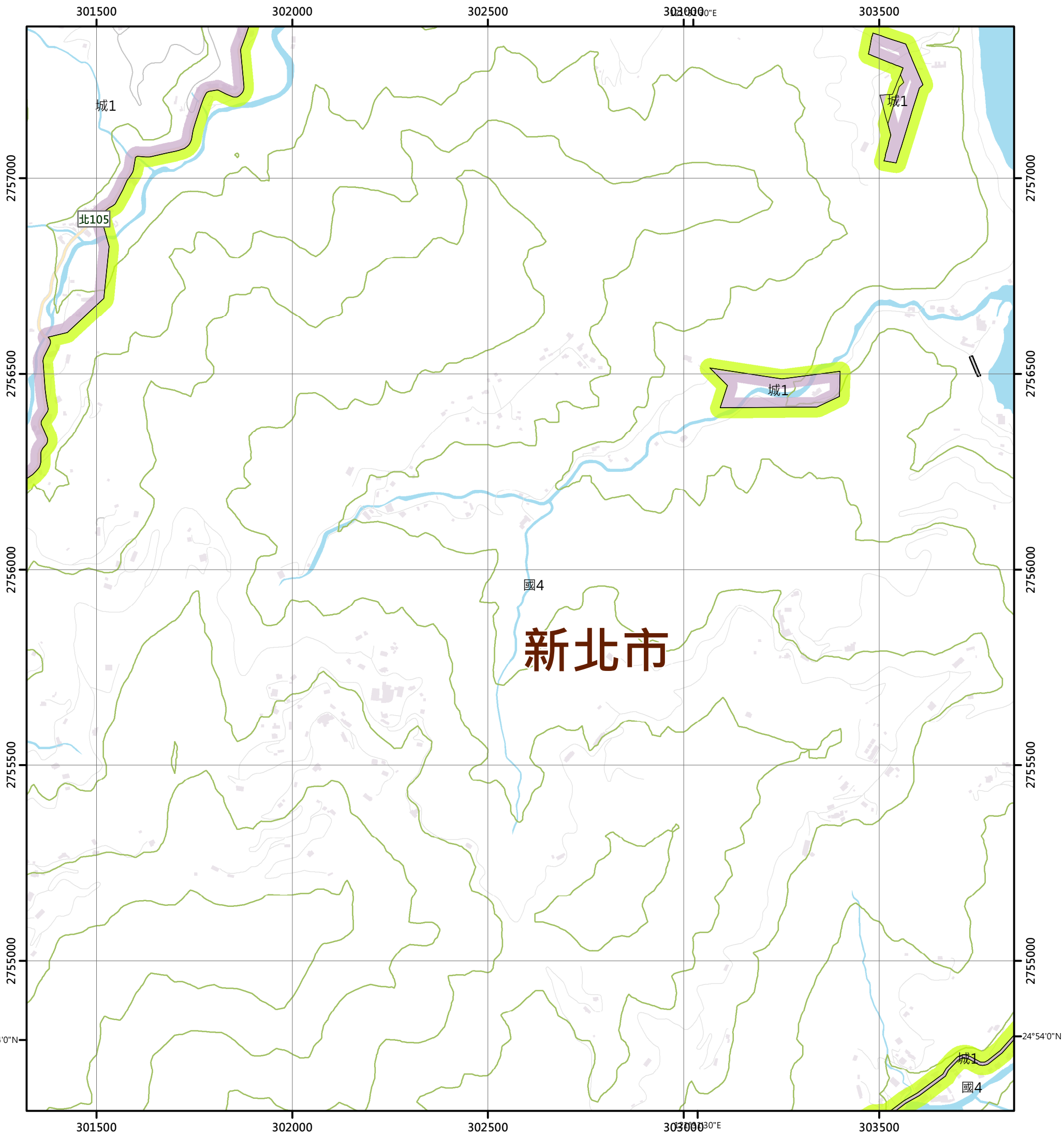

圖例

國土保育地區	海洋資源地區	農業發展地區	城鄉發展地區
國1 第一類	海1-1 第一類之一	農1 第一類	城1 第一類
國2 第二類	海1-2 第一類之二	農2 第二類	城2-1 第二類之一
國3 第三類	海1-3 第一類之三	農3 第三類	城2-2 第二類之二
國4 第四類	海2 第二類	農4 第四類	城2-3 第二類之三
	海3 第三類	農5 第五類	城3 第三類

N W E S

0 250 500 公尺

二叭子 96221030 第258頁	直潭 97224021 第259頁	花園新城 97224022 第260頁
大區田 96221040 第280頁	小坑 97224031 第281頁	龜山 97224032 第282頁
平廣(一) 96221050 第302頁	烏來(四) 97224041 第303頁	烏來(一) 97224042 第304頁

新北市
新店區

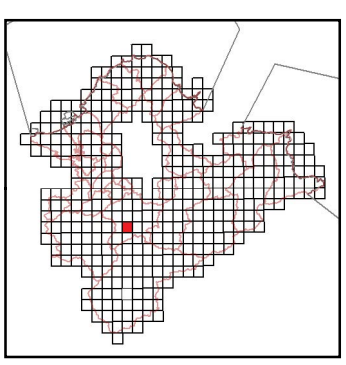

繪製時間：113年12月

龜山

新北市國土功能分區圖

97224032

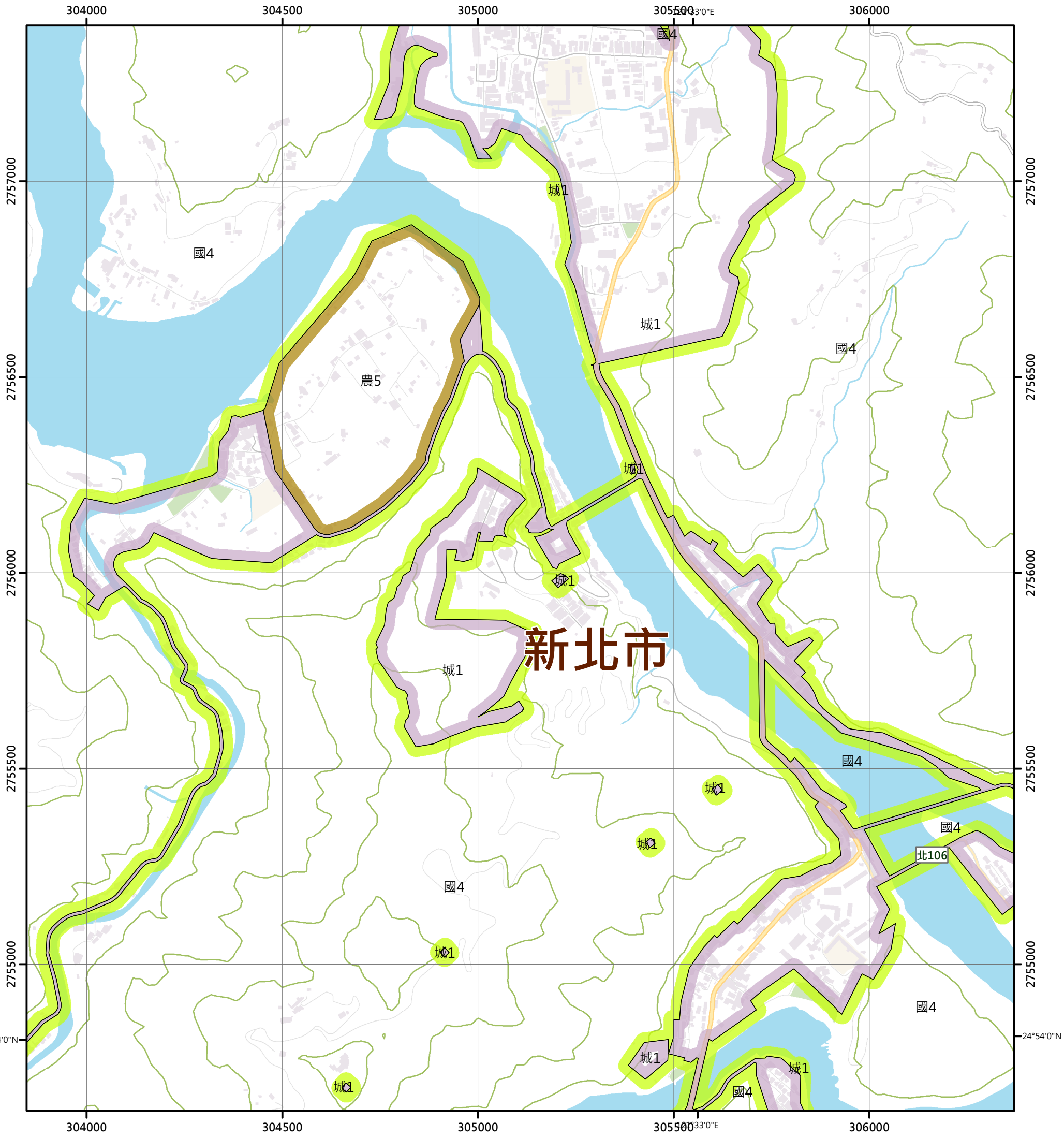

圖例

國土保育地區	海洋資源地區	農業發展地區	城鄉發展地區
國1 第一類	海1-1 第一類之一	農1 第一類	城1 第一類
國2 第二類	海1-2 第一類之二	農2 第二類	城2-1 第二類之一
國3 第三類	海1-3 第一類之三	農3 第三類	城2-2 第二類之二
國4 第四類	海2 第二類	農4 第四類	城2-3 第二類之三
	海3 第三類	農5 第五類	城3 第三類

N W E S

0 250 500 公尺

直潭 97224021 第259頁	花園新城 97224022 第260頁	大崎頭山 97224023 第261頁
小坑 97224031 第281頁	龜山 97224032 第282頁	大粗坑 97224033 第283頁
烏來(四) 97224041 第303頁	烏來(一) 97224042 第304頁	孝義(四) 97224043 第305頁

新北市
新店區

繪製時間：113年12月

大粗坑

97224033

新北市國土功能分區圖

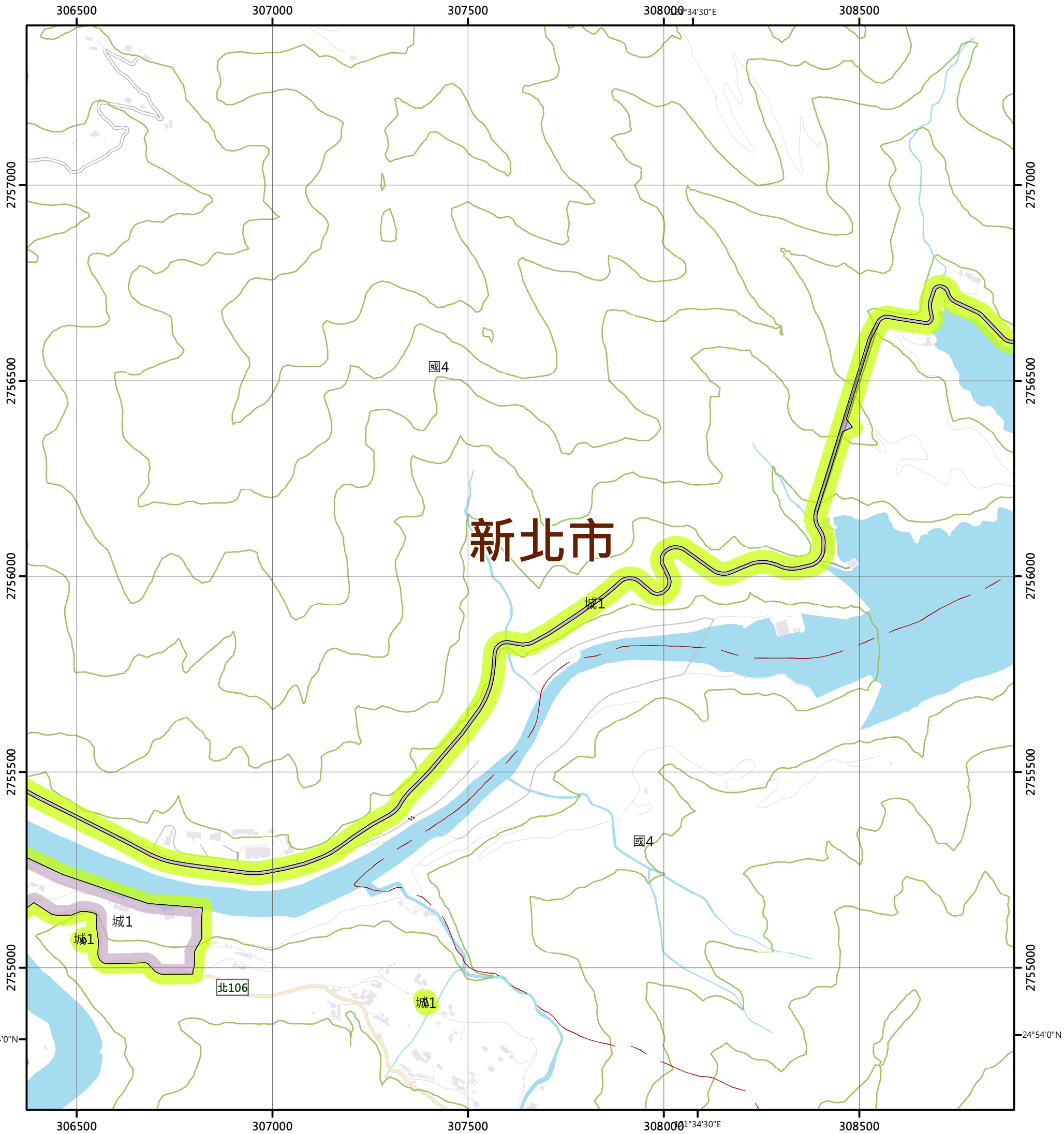

圖例

國土保育地區	海洋資源地區	農業發展地區	城鄉發展地區
國1 第一類	海1-1 第一類之一	農1 第一類	城1 第一類
國2 第二類	海1-2 第一類之二	農2 第二類	城2-1 第二類之一
國3 第三類	海1-3 第一類之三	農3 第三類	城2-2 第二類之二
國4 第四類	海2 第二類	農4 第四類	城2-3 第二類之三
	海3 第三類	農5 第五類	城3 第三類

N W E S

0 250 500 公尺

花園新城 97224022 第260頁	大崎頭山 97224023 第261頁	四十分 97224024 第262頁
龜山 97224032 第282頁	大粗坑 97224033 第283頁	翡翠谷 97224034 第284頁
烏來(一) 97224042 第304頁	孝義(四) 97224043 第305頁	孝義(一) 97224044 第306頁

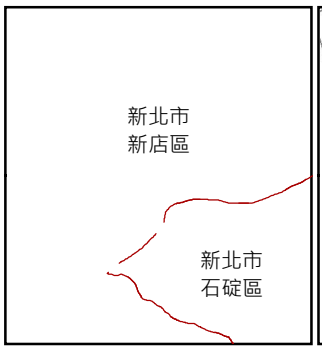

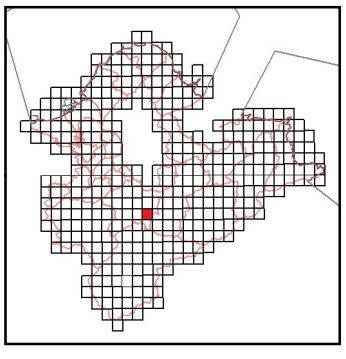

繪製時間：113年12月

翡翠谷

新北市國土功能分區圖

97224034

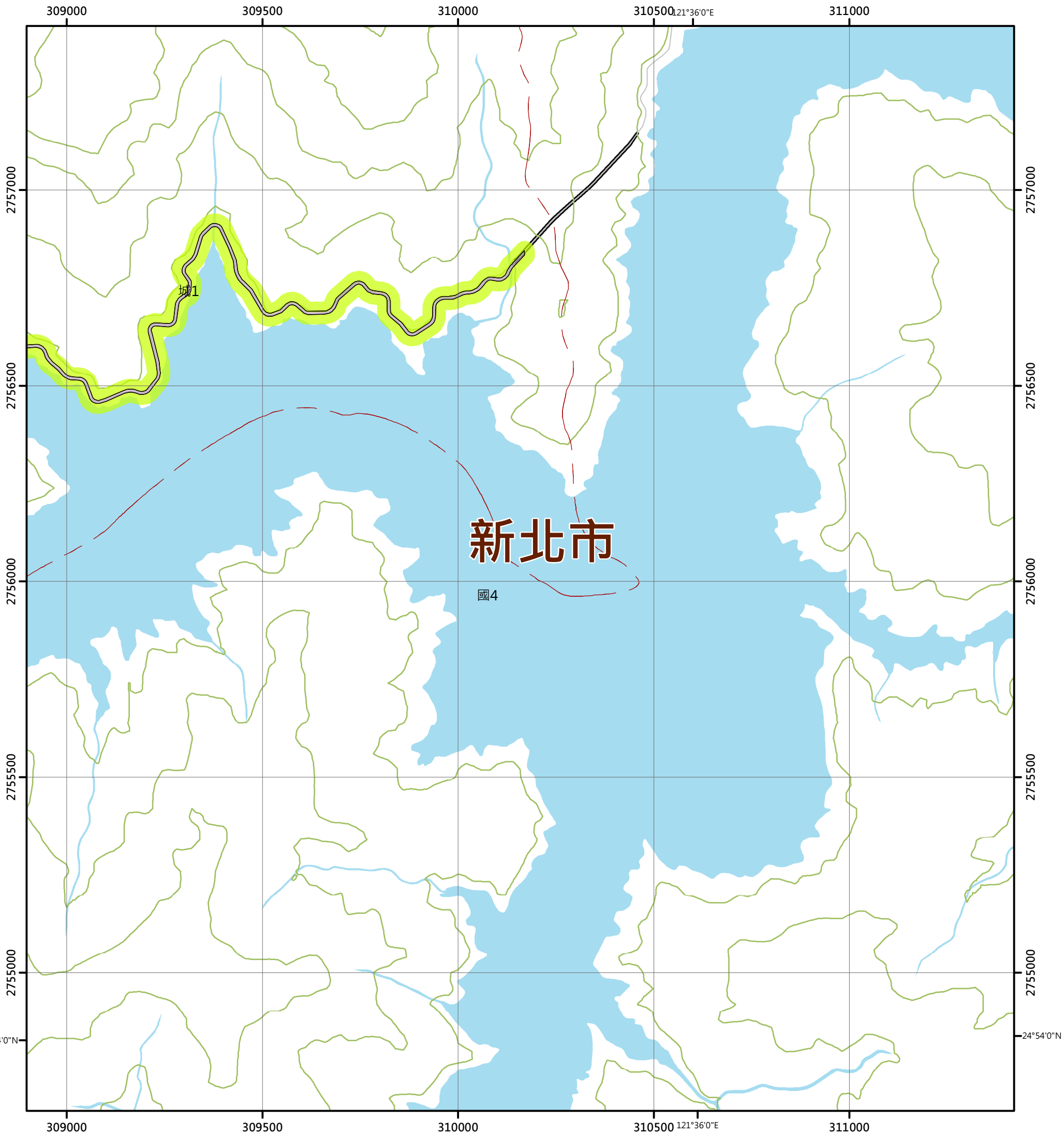

圖例

國土保育地區	海洋資源地區	農業發展地區	城鄉發展地區
國1 第一類	海1-1 第一類之一	農1 第一類	城1 第一類
國2 第二類	海1-2 第一類之二	農2 第二類	城2-1 第二類之一
國3 第三類	海1-3 第一類之三	農3 第三類	城2-2 第二類之二
國4 第四類	海2 第二類	農4 第四類	城2-3 第二類之三
	海3 第三類	農5 第五類	城3 第三類

N W E S

0 250 500 公尺

大崎頭山 97224023 第261頁	四十分 97224024 第262頁	竹坑 97224025 第263頁
大粗坑 97224033 第283頁	翡翠谷 97224034 第284頁	乾溝 97224035 第285頁
孝義(四) 97224043 第305頁	孝義(一) 97224044 第306頁	客人寮(四) 97224045 第307頁

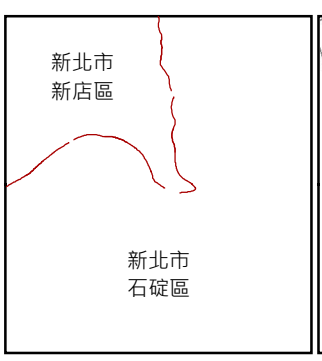

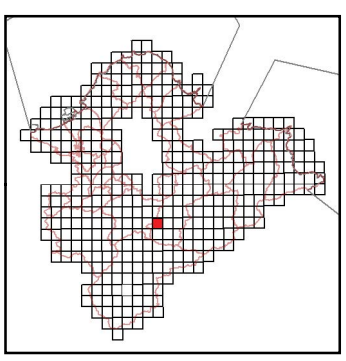

繪製時間：113年12月

乾溝

97224035

新北市國土功能分區圖

圖例

國土保育地區	海洋資源地區	農業發展地區	城鄉發展地區
國1 第一類	海1-1 第一類之一	農1 第一類	城1 第一類
國2 第二類	海1-2 第一類之二	農2 第二類	城2-1 第二類之一
國3 第三類	海1-3 第一類之三	農3 第三類	城2-2 第二類之二
國4 第四類	海2 第二類	農4 第四類	城2-3 第二類之三
	海3 第三類	農5 第五類	城3 第三類

N
W E
S

0 250 500 公尺

四十分 97224024 第262頁	竹坑 97224025 第263頁	塗潭 97224026 第264頁
翡翠谷 97224034 第284頁	乾溝 97224035 第285頁	石碇子 97224036 第286頁
孝義(一) 97224044 第306頁	客人寮(四) 97224045 第307頁	客人寮(一) 97224046 第308頁

新北市
石碇區

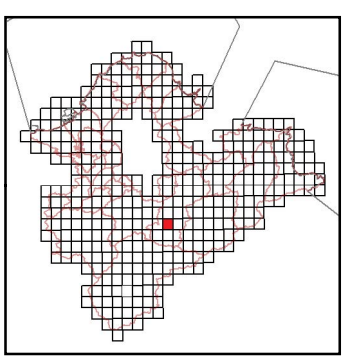

繪製時間：113年12月

石碇子

新北市國土功能分區圖

97224036

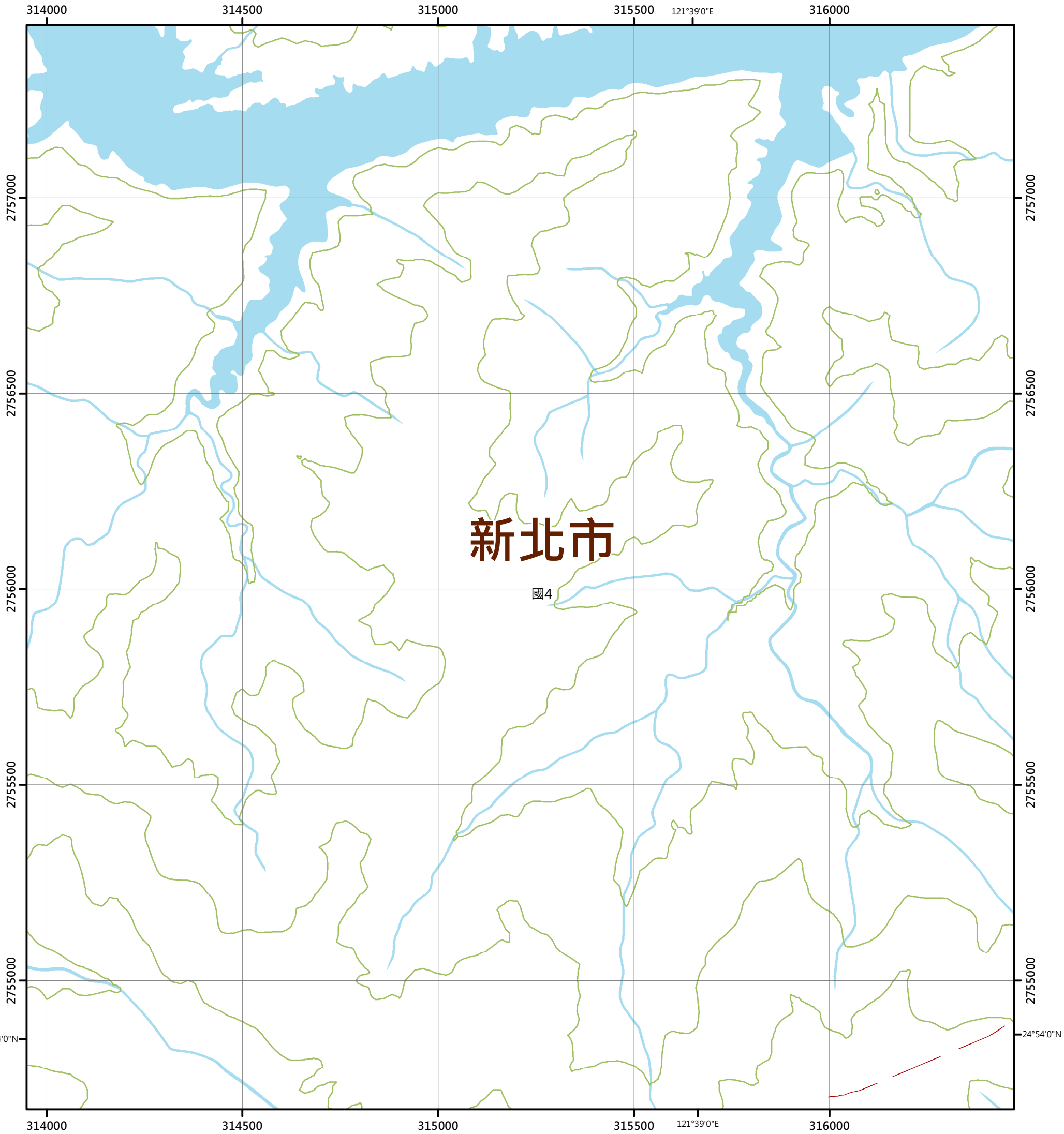

圖例

國土保育地區	海洋資源地區	農業發展地區	城鄉發展地區
國1 第一類	海1-1 第一類之一	農1 第一類	城1 第一類
國2 第二類	海1-2 第一類之二	農2 第二類	城2-1 第二類之一
國3 第三類	海1-3 第一類之三	農3 第三類	城2-2 第二類之二
國4 第四類	海2 第二類	農4 第四類	城2-3 第二類之三
	海3 第三類	農5 第五類	城3 第三類

N W E S

0 250 500 公尺

竹坑 97224025 第263頁	塗潭 97224026 第264頁	灣潭 97224027 第265頁
乾溝 97224035 第285頁	石碇子 97224036 第286頁	金瓜寮 97224037 第287頁
客人寮(四) 97224045 第307頁	客人寮(一) 97224046 第308頁	九芎根 97224047 第309頁

新北市
石碇區

新北市
~~坪林區~~

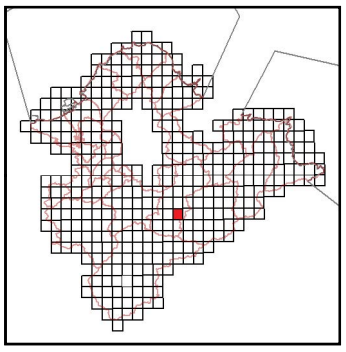

繪製時間：113年12月

金瓜寮

97224037

新北市國土功能分區圖

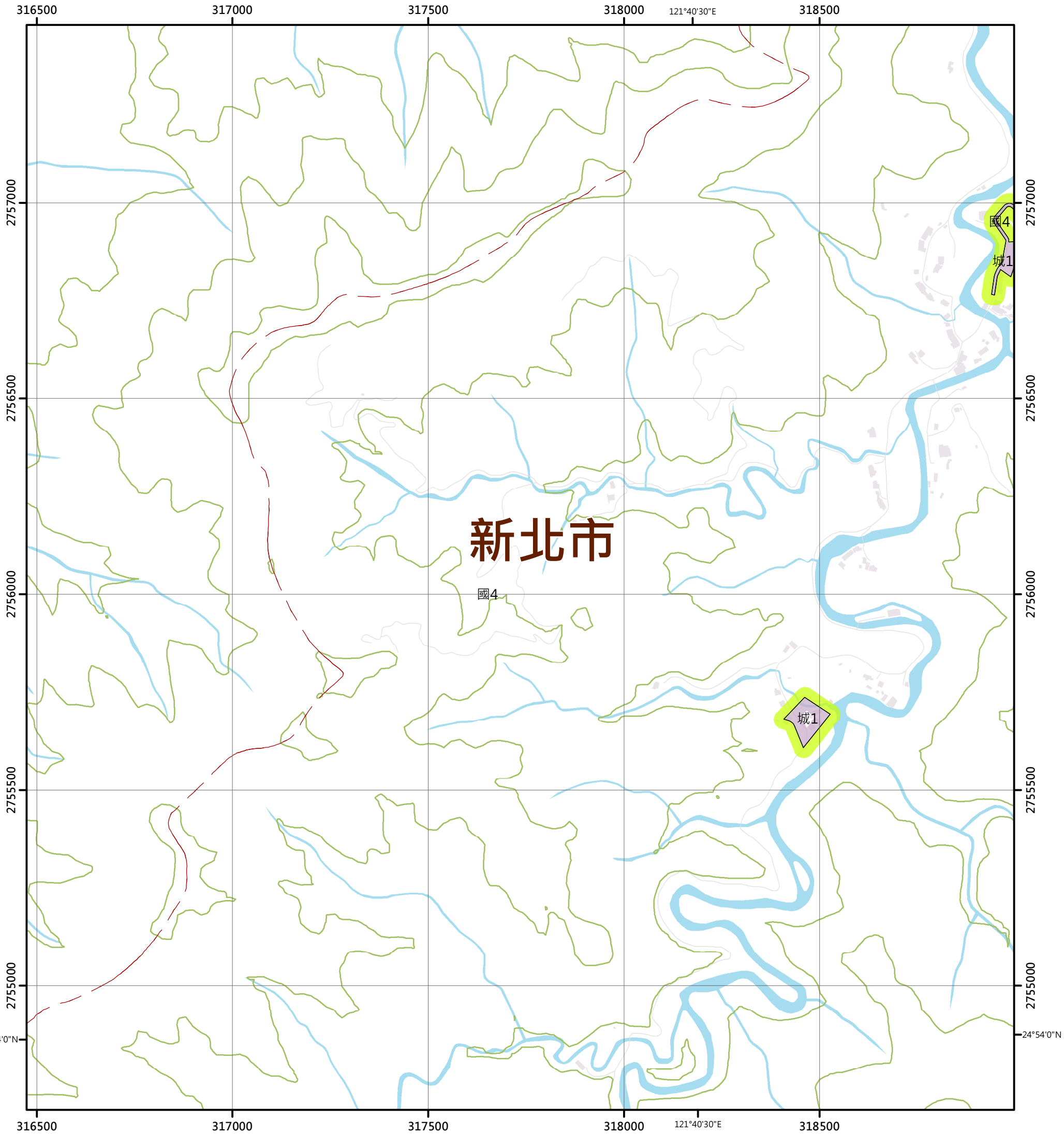

圖例

國土保育地區	海洋資源地區	農業發展地區	城鄉發展地區
國1 第一類	海1-1 第一類之一	農1 第一類	城1 第一類
國2 第二類	海1-2 第一類之二	農2 第二類	城2-1 第二類之一
國3 第三類	海1-3 第一類之三	農3 第三類	城2-2 第二類之二
國4 第四類	海2 第二類	農4 第四類	城2-3 第二類之三
	海3 第三類	農5 第五類	城3 第三類



0 250 500 公尺

塗潭 97224026 第264頁	灣潭 97224027 第265頁	水柳腳 97224028 第266頁
石碇子 97224036 第286頁	金瓜寮 97224037 第287頁	九芎林 97224038 第288頁
客人寮(一) 97224046 第308頁	九芎根 97224047 第309頁	姑婆寮溪 97224048 第310頁

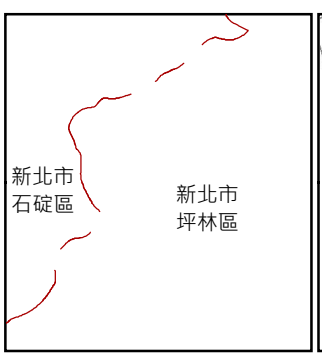

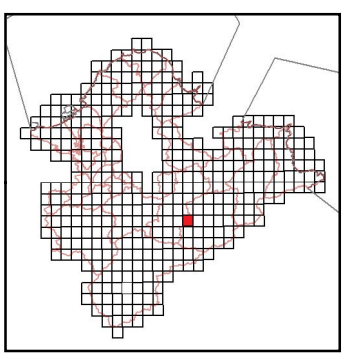

繪製時間：113年12月

九芎林

新北市國土功能分區圖

97224038

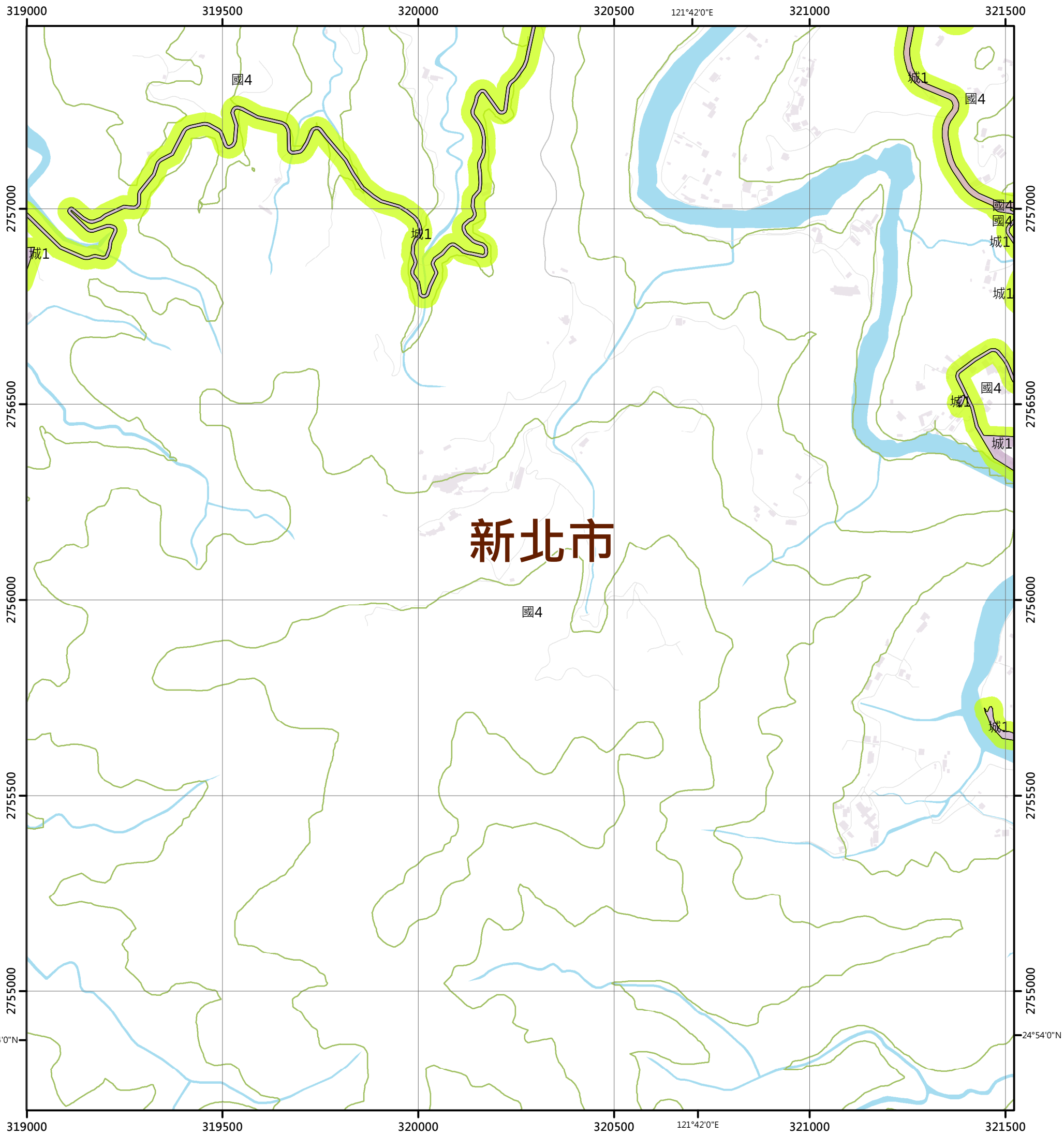

圖例

國土保育地區	海洋資源地區	農業發展地區	城鄉發展地區
國1 第一類	海1-1 第一類之一	農1 第一類	城1 第一類
國2 第二類	海1-2 第一類之二	農2 第二類	城2-1 第二類之一
國3 第三類	海1-3 第一類之三	農3 第三類	城2-2 第二類之二
國4 第四類	海2 第二類	農4 第四類	城2-3 第二類之三
	海3 第三類	農5 第五類	城3 第三類

N W E S

0 250 500 公尺

灣潭 97224027 第265頁	水柳腳 97224028 第266頁	坪林 97224029 第267頁
金瓜寮 97224037 第287頁	九芎林 97224038 第288頁	石Ｏ 97224039 第289頁
九芎根 97224047 第309頁	姑婆寮溪 97224048 第310頁	磨婆寮山 97224049 第311頁

新北市
坪林區

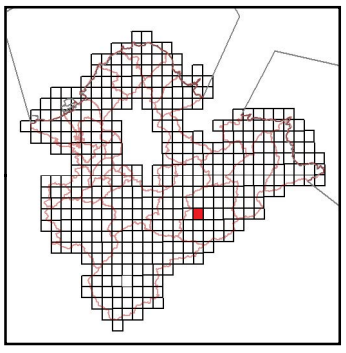

繪製時間：113年12月

石槽

新北市國土功能分區圖

97224039

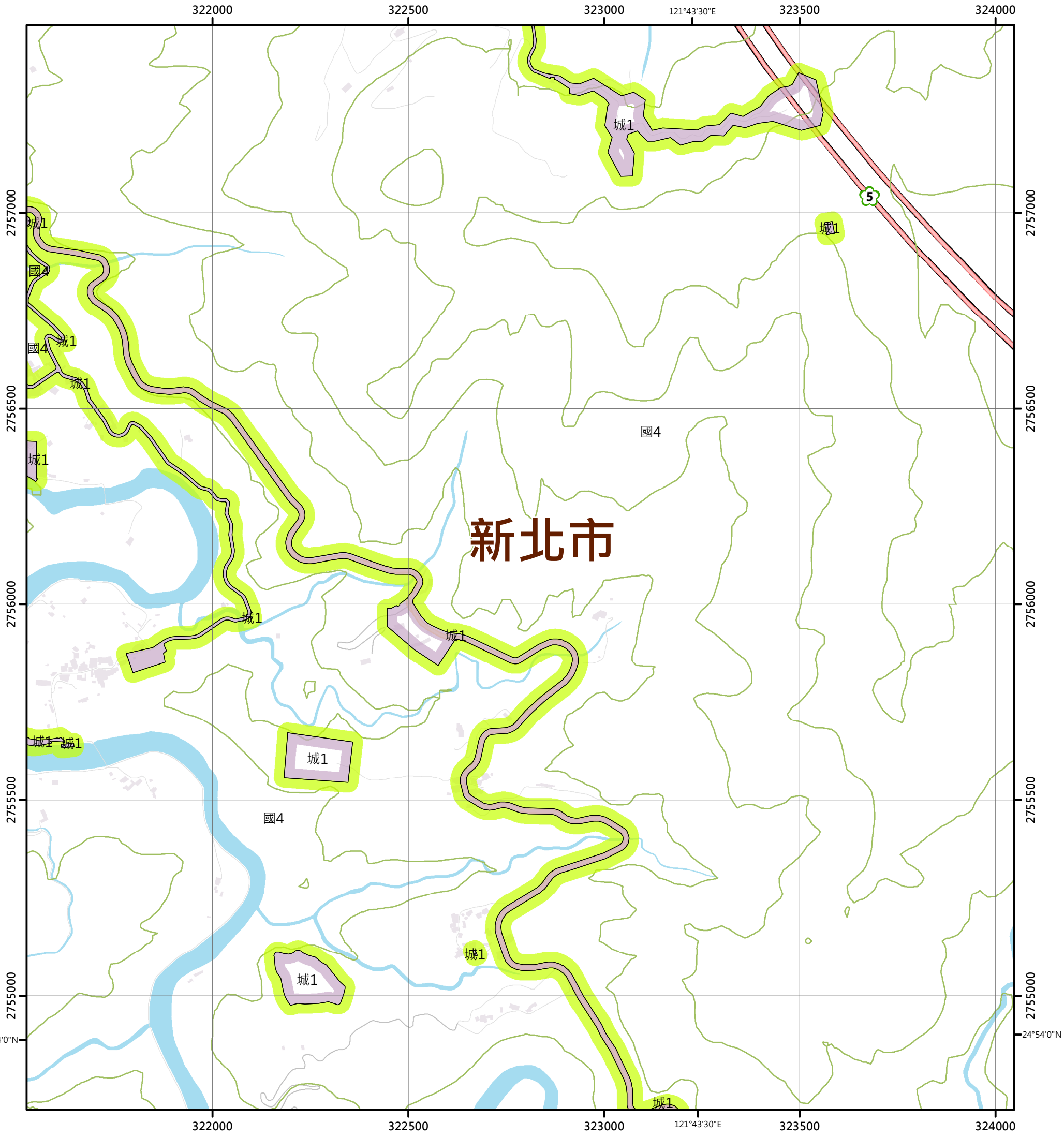

圖例

國土保育地區		海洋資源地區		農業發展地區		城鄉發展地區	
國1	第一類	海1-1	第一類之一	農1	第一類	城1	第一類
國2	第二類	海1-2	第一類之二	農2	第二類	城2-1	第二類之一
國3	第三類	海1-3	第一類之三	農3	第三類	城2-2	第二類之二
國4	第四類	海2	第二類	農4	第四類	城2-3	第二類之三
		海3	第三類	農5	第五類	城3	第三類

N W E S

0 250 500 公尺

水柳腳 97224028 第266頁	坪林 97224029 第267頁	厚德岡坑 97224030 第268頁
九芎林 97224038 第288頁	石槽 97224039 第289頁	尖山湖 97224040 第290頁
姑婆寮溪 97224048 第310頁	磨婆寮山 97224049 第311頁	碧湖 97224050 第312頁

新北市
坪林區

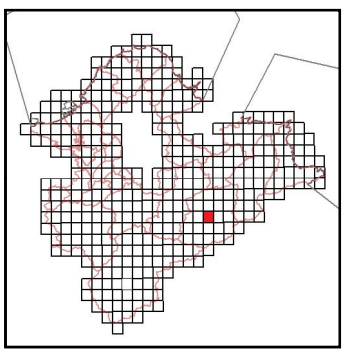

繪製時間：113年12月

尖山湖

新北市國土功能分區圖

97224040

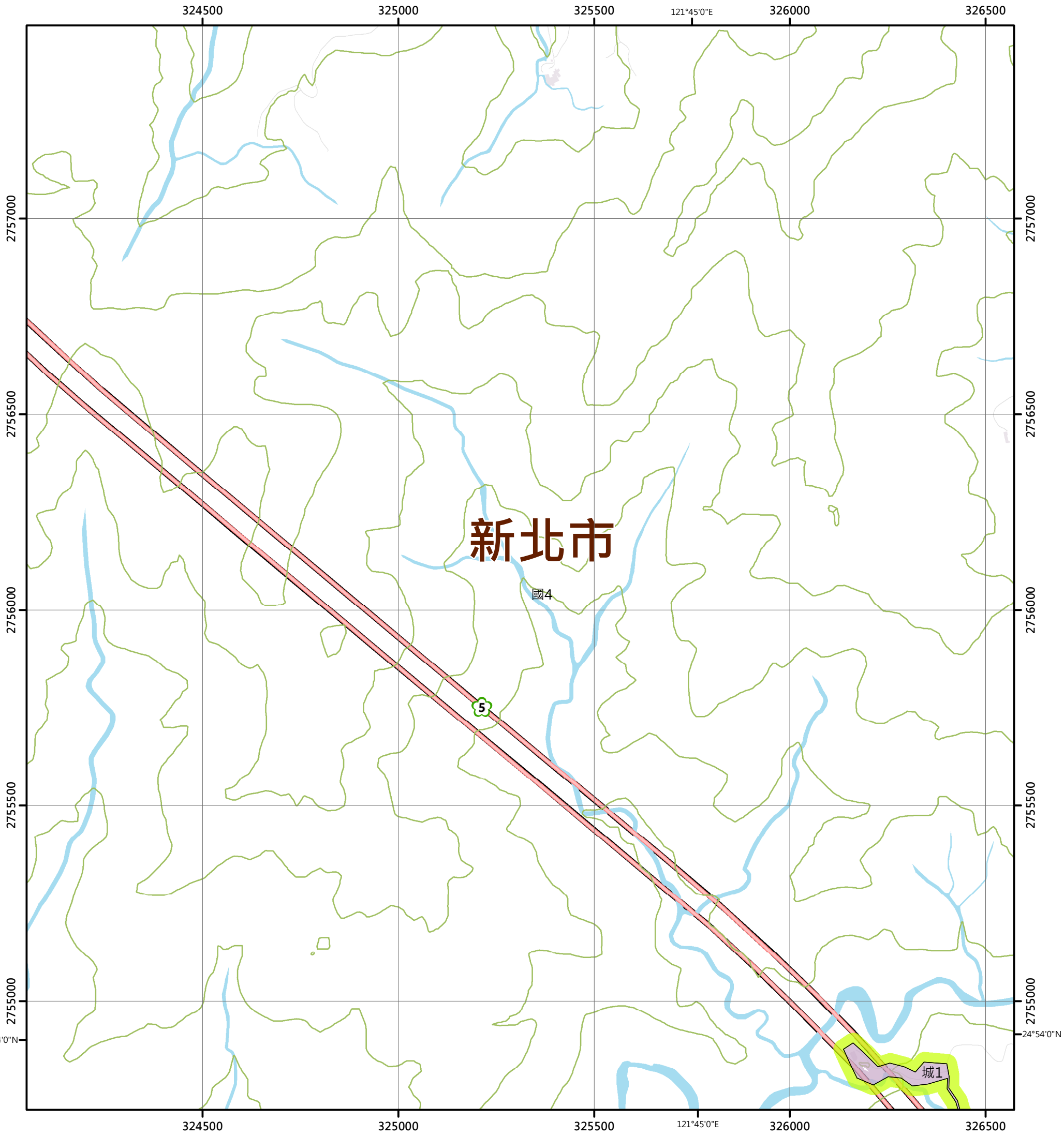

圖例

國土保育地區	海洋資源地區	農業發展地區	城鄉發展地區
國1 第一類	海1-1 第一類之一	農1 第一類	城1 第一類
國2 第二類	海1-2 第一類之二	農2 第二類	城2-1 第二類之一
國3 第三類	海1-3 第一類之三	農3 第三類	城2-2 第二類之二
國4 第四類	海2 第二類	農4 第四類	城2-3 第二類之三
	海3 第三類	農5 第五類	城3 第三類

N W E S

0 250 500 公尺

坪林 97224029 第267頁	厚德岡坑 97224030 第268頁	枋腳坑 97221021 第269頁
石□ 97224039 第289頁	尖山湖 97224040 第290頁	下洞 97221031 第291頁
磨婆寮山 97224049 第311頁	碧湖 97224050 第312頁	四堵 97221041 第313頁

新北市
坪林區

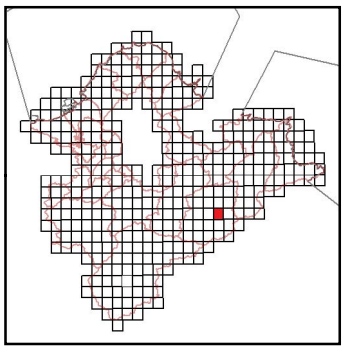

繪製時間：113年12月

下洞

新北市國土功能分區圖

97221031

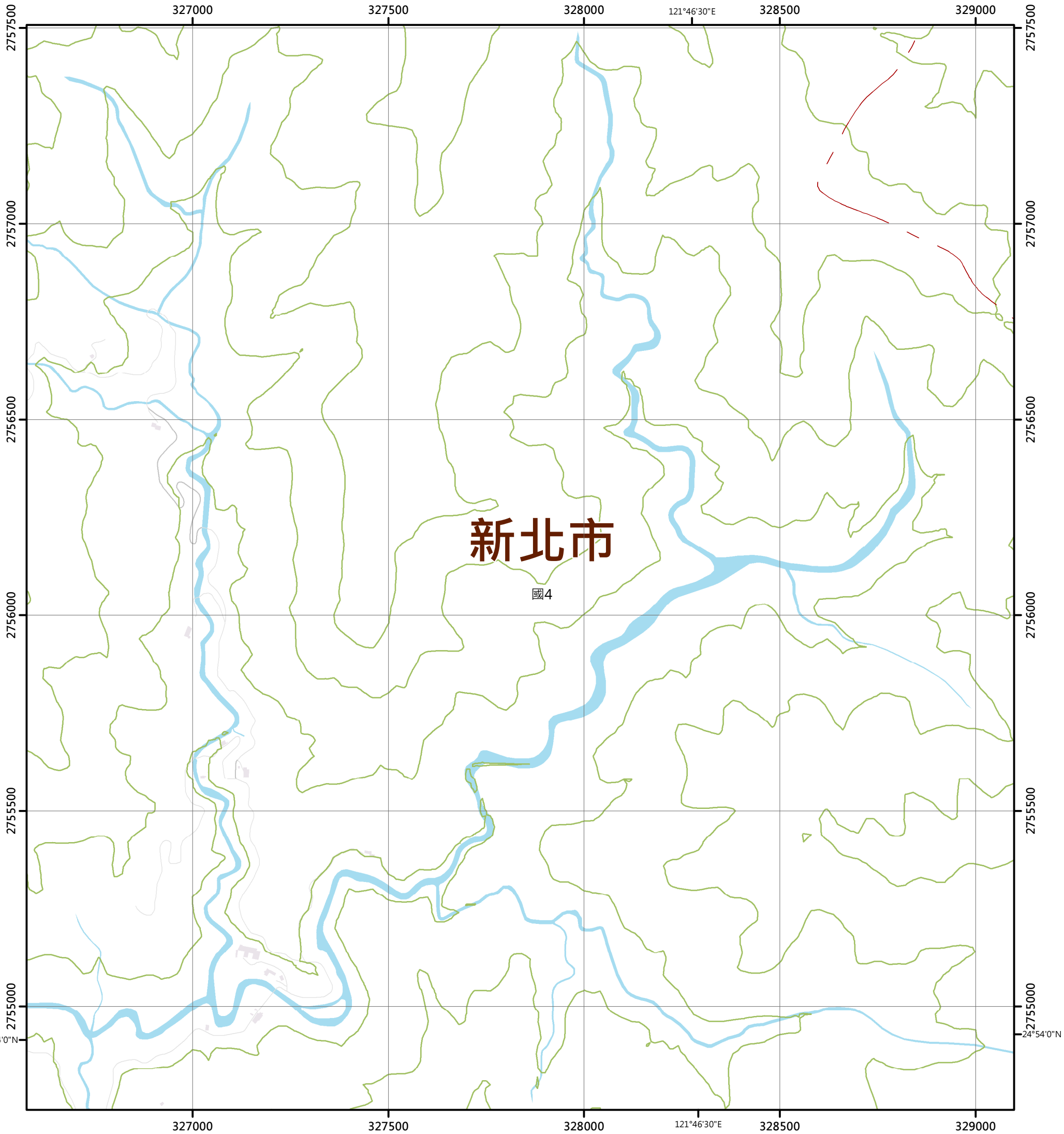

圖例

國土保育地區	海洋資源地區	農業發展地區	城鄉發展地區
國1 第一類	海1-1 第一類之一	農1 第一類	城1 第一類
國2 第二類	海1-2 第一類之二	農2 第二類	城2-1 第二類之一
國3 第三類	海1-3 第一類之三	農3 第三類	城2-2 第二類之二
國4 第四類	海2 第二類	農4 第四類	城2-3 第二類之三
	海3 第三類	農5 第五類	城3 第三類

N W E S

0 250 500 公尺

厚德岡坑 97224030 第268頁	枋腳坑 97221021 第269頁	烏山路 97221022 第270頁
尖山湖 97224040 第290頁	下洞 97221031 第291頁	南勢坑 97221032 第292頁
碧湖 97224050 第312頁	四堵 97221041 第313頁	九股山 97221042 第314頁

新北市雙溪區

新北市坪林區

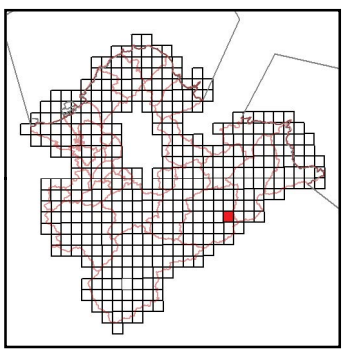

繪製時間：113年12月

南勢坑

新北市國土功能分區圖

97221032

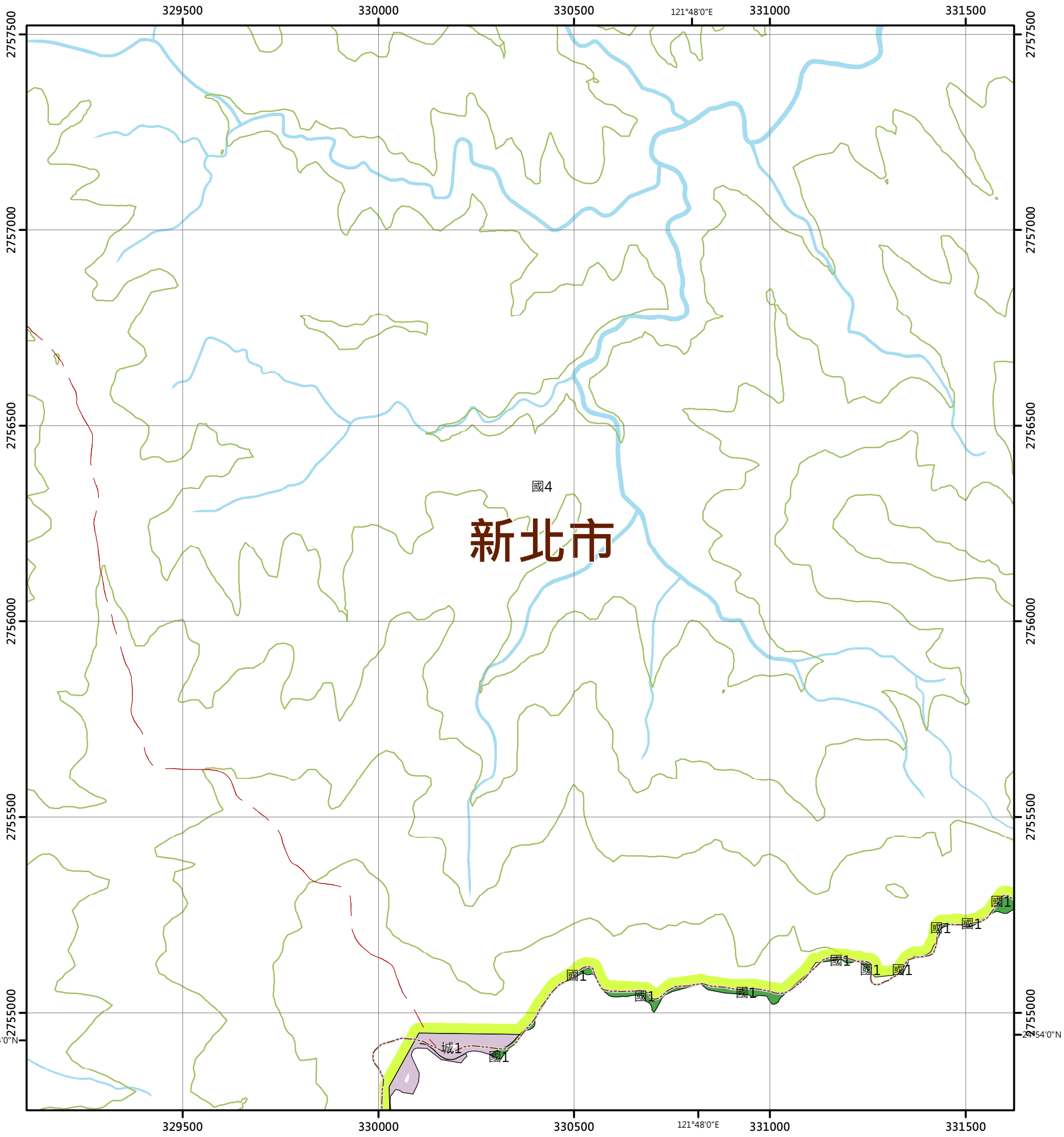

圖例

國土保育地區	海洋資源地區	農業發展地區	城鄉發展地區
國1 第一類	海1-1 第一類之一	農1 第一類	城1 第一類
國2 第二類	海1-2 第一類之二	農2 第二類	城2-1 第二類之一
國3 第三類	海1-3 第一類之三	農3 第三類	城2-2 第二類之二
國4 第四類	海2 第二類	農4 第四類	城2-3 第二類之三
	海3 第三類	農5 第五類	城3 第三類

N W E S

0 250 500 公尺

枋腳坑 97221021 第269頁	烏山路 97221022 第270頁	烏山 97221023 第271頁
下洞 97221031 第291頁	南勢坑 97221032 第292頁	鶯子嶺 97221033 第293頁
四堵 97221041 第313頁	九股山 97221042 第314頁	

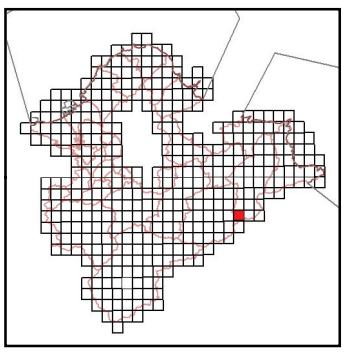

繪製時間：113年12月

鶯子嶺

新北市國土功能分區圖

97221033

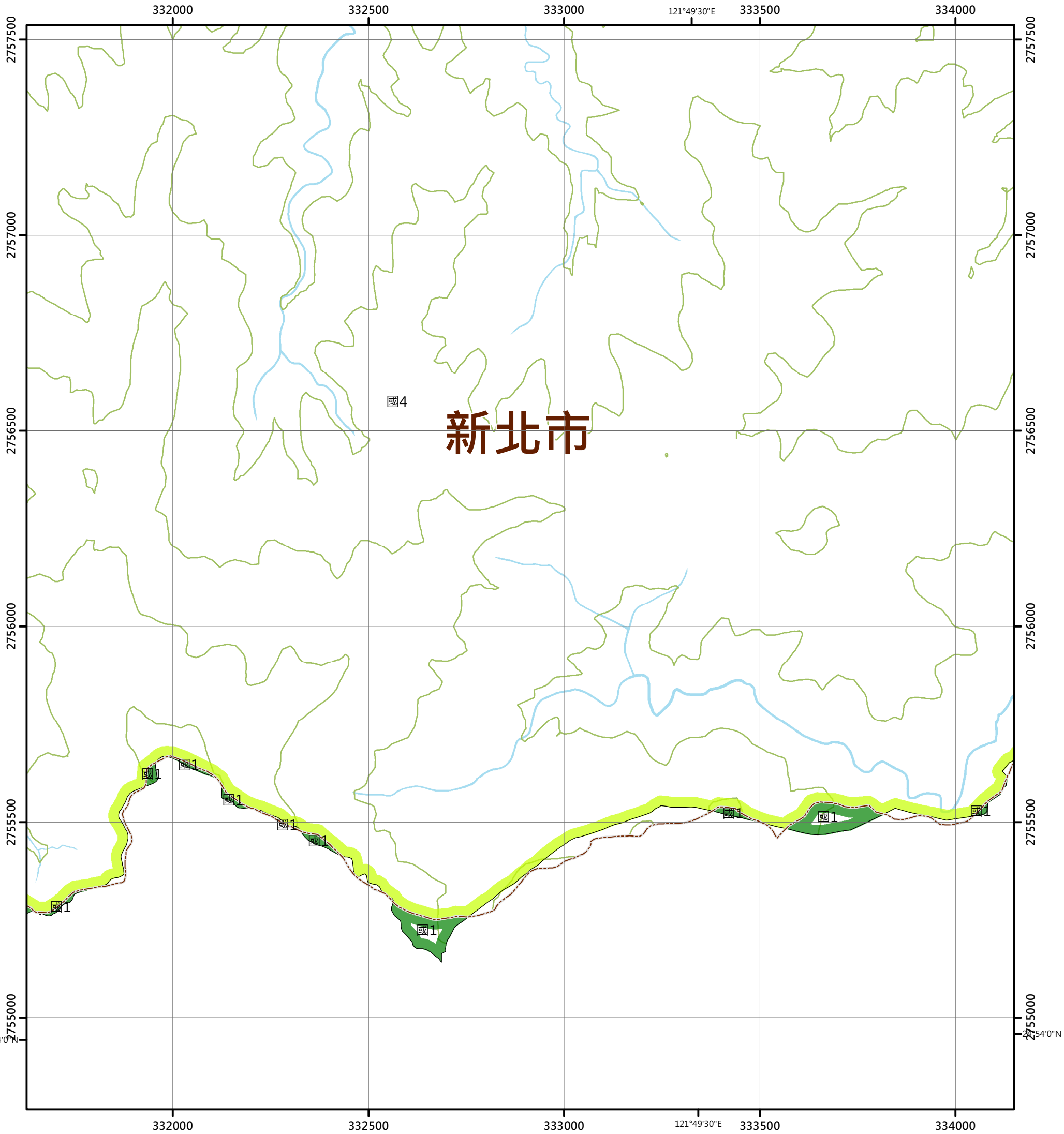

圖例

國土保育地區	海洋資源地區	農業發展地區	城鄉發展地區
國1 第一類	海1-1 第一類之一	農1 第一類	城1 第一類
國2 第二類	海1-2 第一類之二	農2 第二類	城2-1 第二類之一
國3 第三類	海1-3 第一類之三	農3 第三類	城2-2 第二類之二
國4 第四類	海2 第二類	農4 第四類	城2-3 第二類之三
	海3 第三類	農5 第五類	城3 第三類

N W E S

0 250 500 公尺

烏山路 97221022 第270頁	烏山 97221023 第271頁	三分二 97221024 第272頁
南勢坑 97221032 第292頁	鶯子嶺 97221033 第293頁	坪溪 97221034 第294頁
九股山 97221042 第314頁		

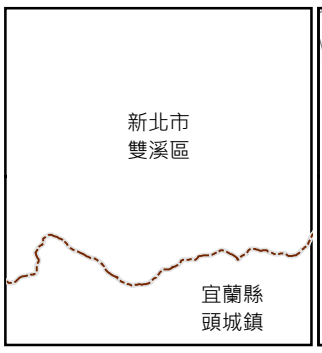

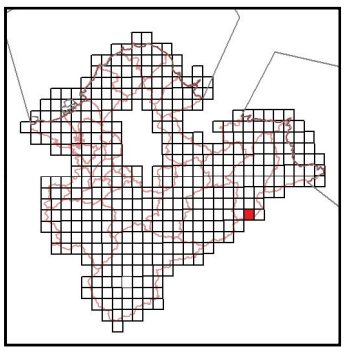

繪製時間：113年12月

坪溪

新北市國土功能分區圖

97221034

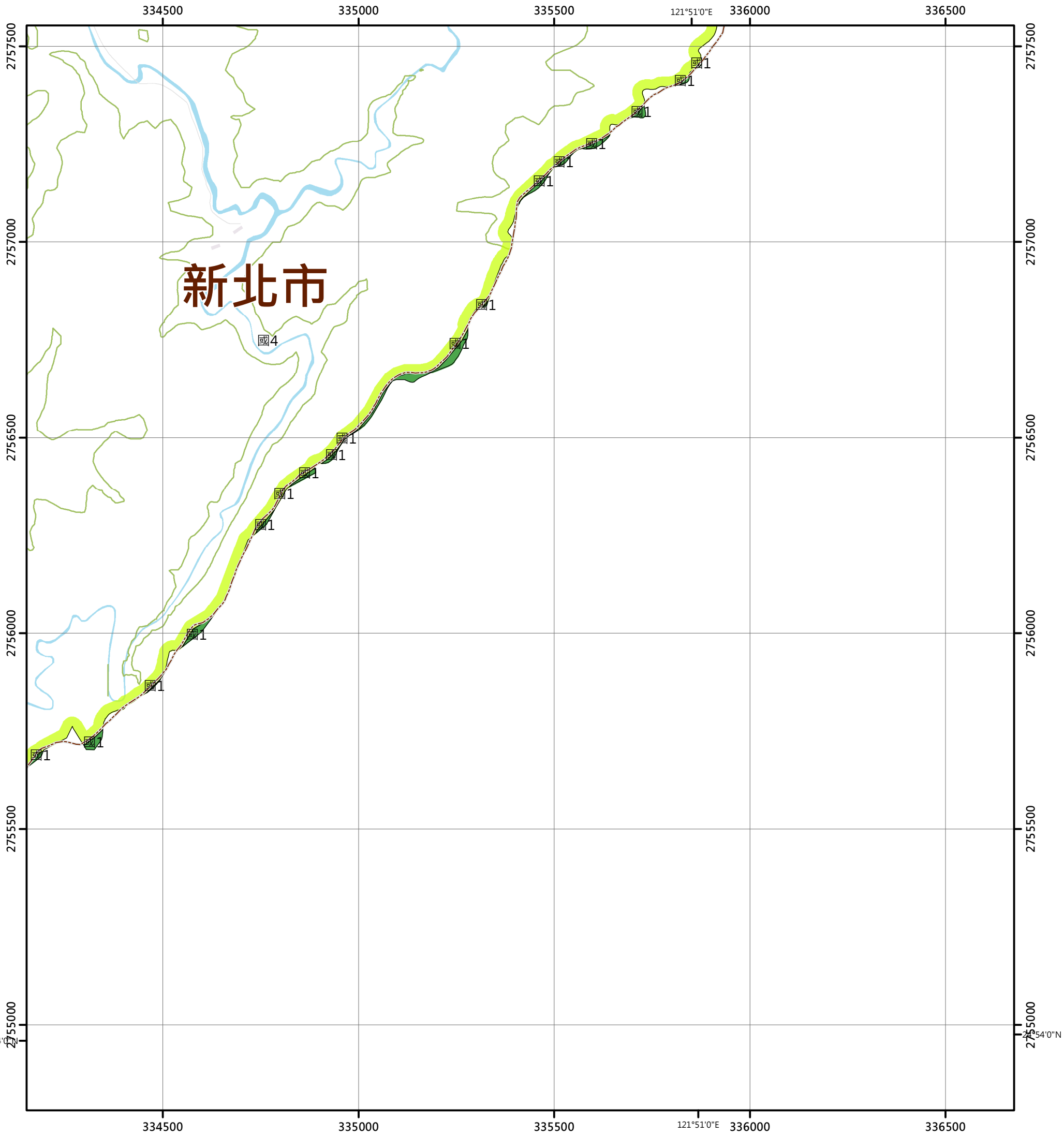

圖例

國土保育地區	海洋資源地區	農業發展地區	城鄉發展地區
國1 第一類	海1-1 第一類之一	農1 第一類	城1 第一類
國2 第二類	海1-2 第一類之二	農2 第二類	城2-1 第二類之一
國3 第三類	海1-3 第一類之三	農3 第三類	城2-2 第二類之二
國4 第四類	海2 第二類	農4 第四類	城2-3 第二類之三
	海3 第三類	農5 第五類	城3 第三類



0 250 500 公尺

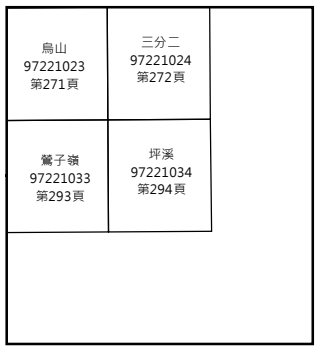

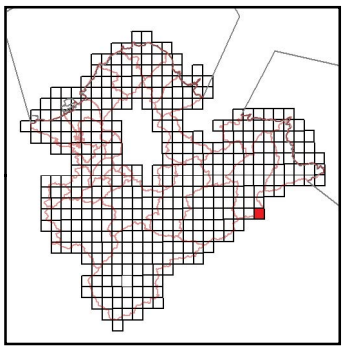

繪製時間：113年12月

虎豹坑

新北市國土功能分區圖

96221043

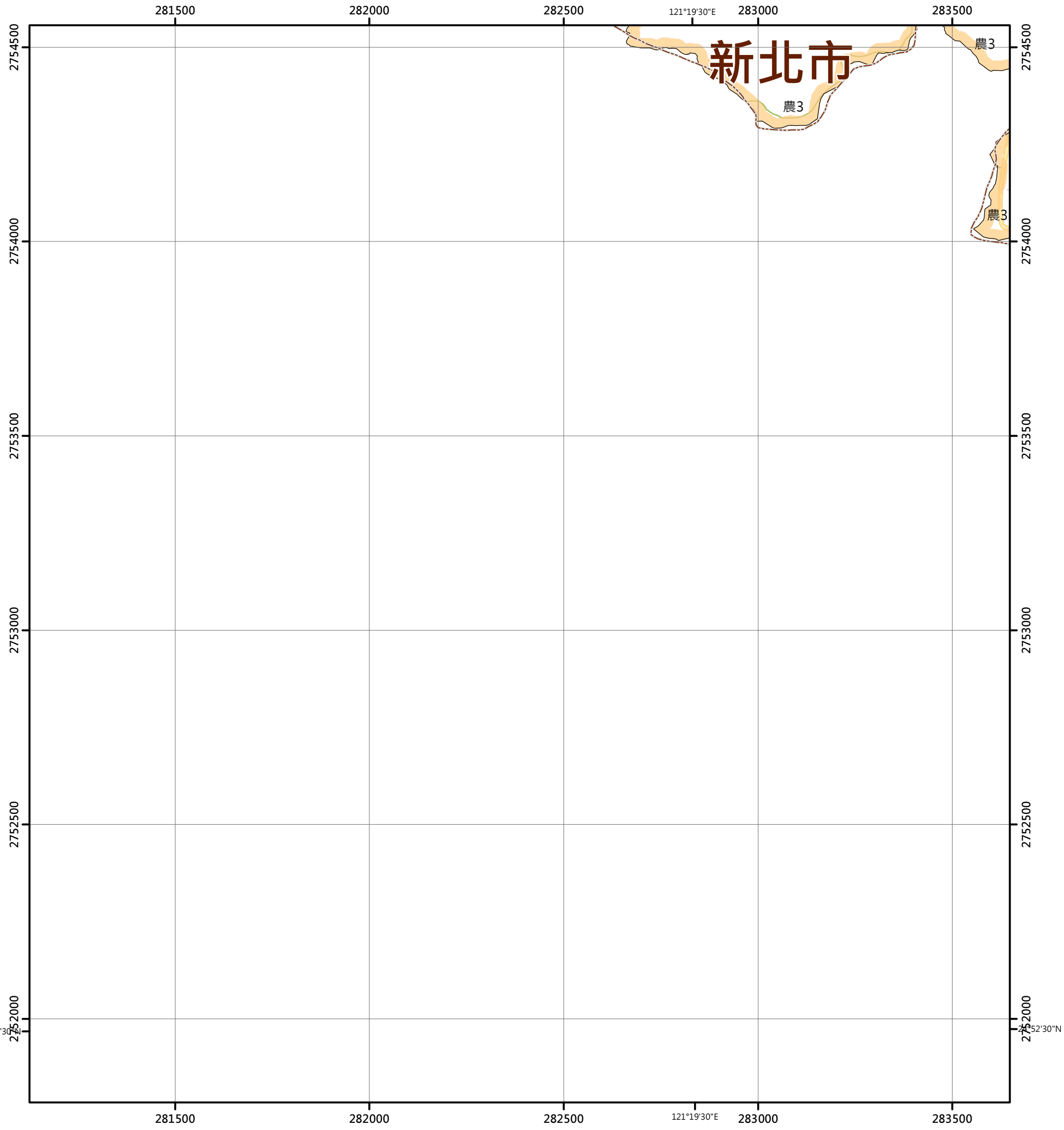

圖例

國土保育地區	海洋資源地區	農業發展地區	城鄉發展地區
國1 第一類	海1-1 第一類之一	農1 第一類	城1 第一類
國2 第二類	海1-2 第一類之二	農2 第二類	城2-1 第二類之一
國3 第三類	海1-3 第一類之三	農3 第三類	城2-2 第二類之二
國4 第四類	海2 第二類	農4 第四類	城2-3 第二類之三
	海3 第三類	農5 第五類	城3 第三類

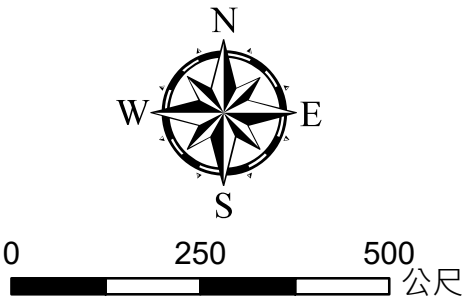

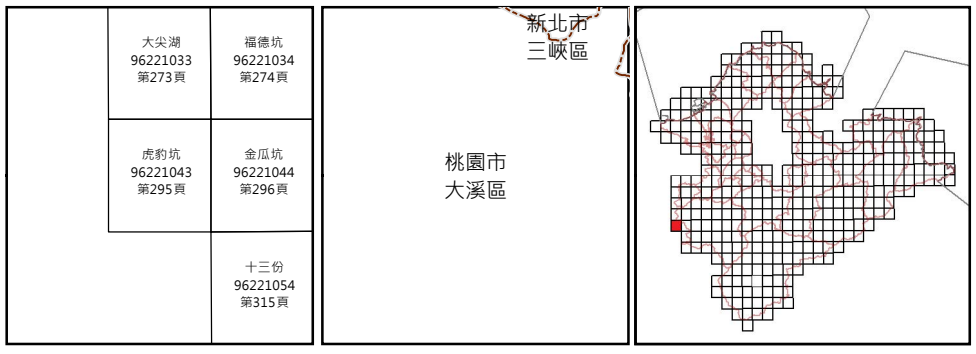

繪製時間：113年12月

金瓜坑

新北市國土功能分區圖

96221044

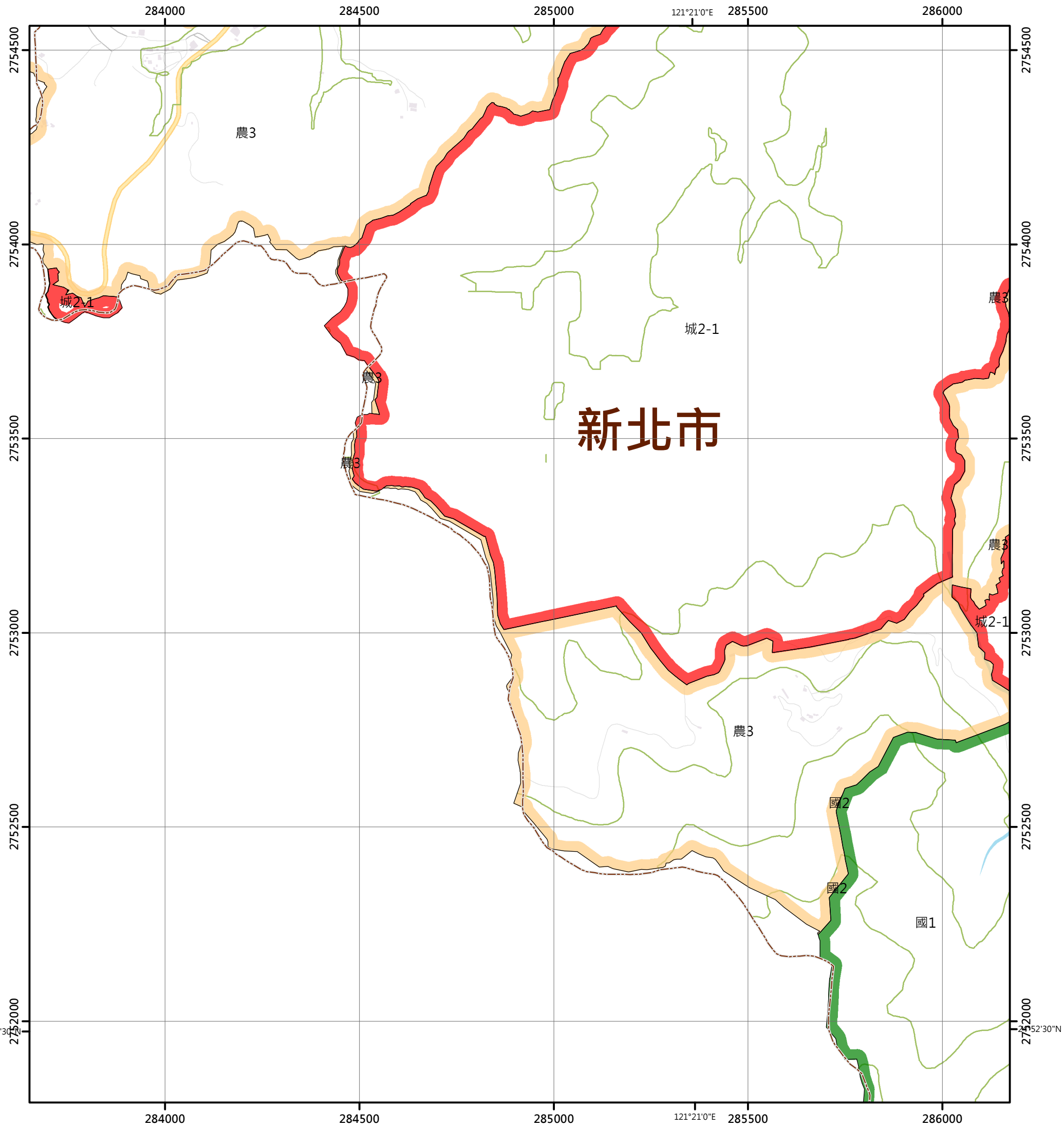

圖例

國土保育地區	海洋資源地區	農業發展地區	城鄉發展地區
國1 第一類	海1-1 第一類之一	農1 第一類	城1 第一類
國2 第二類	海1-2 第一類之二	農2 第二類	城2-1 第二類之一
國3 第三類	海1-3 第一類之三	農3 第三類	城2-2 第二類之二
國4 第四類	海2 第二類	農4 第四類	城2-3 第二類之三
	海3 第三類	農5 第五類	城3 第三類

N W E S

0 250 500 公尺

大尖湖 96221033 第273頁	福德坑 96221034 第274頁	大埔 96221035 第275頁
虎豹坑 96221043 第295頁	金瓜坑 96221044 第296頁	湊合 96221045 第297頁
	十三份 96221054 第315頁	五寮 96221055 第316頁

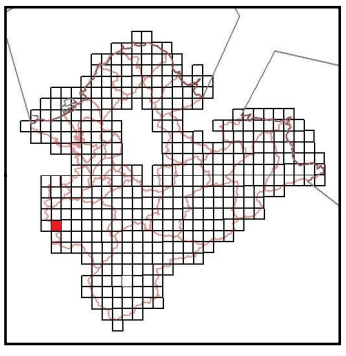

繪製時間：113年12月

湊合

新北市國土功能分區圖

96221045

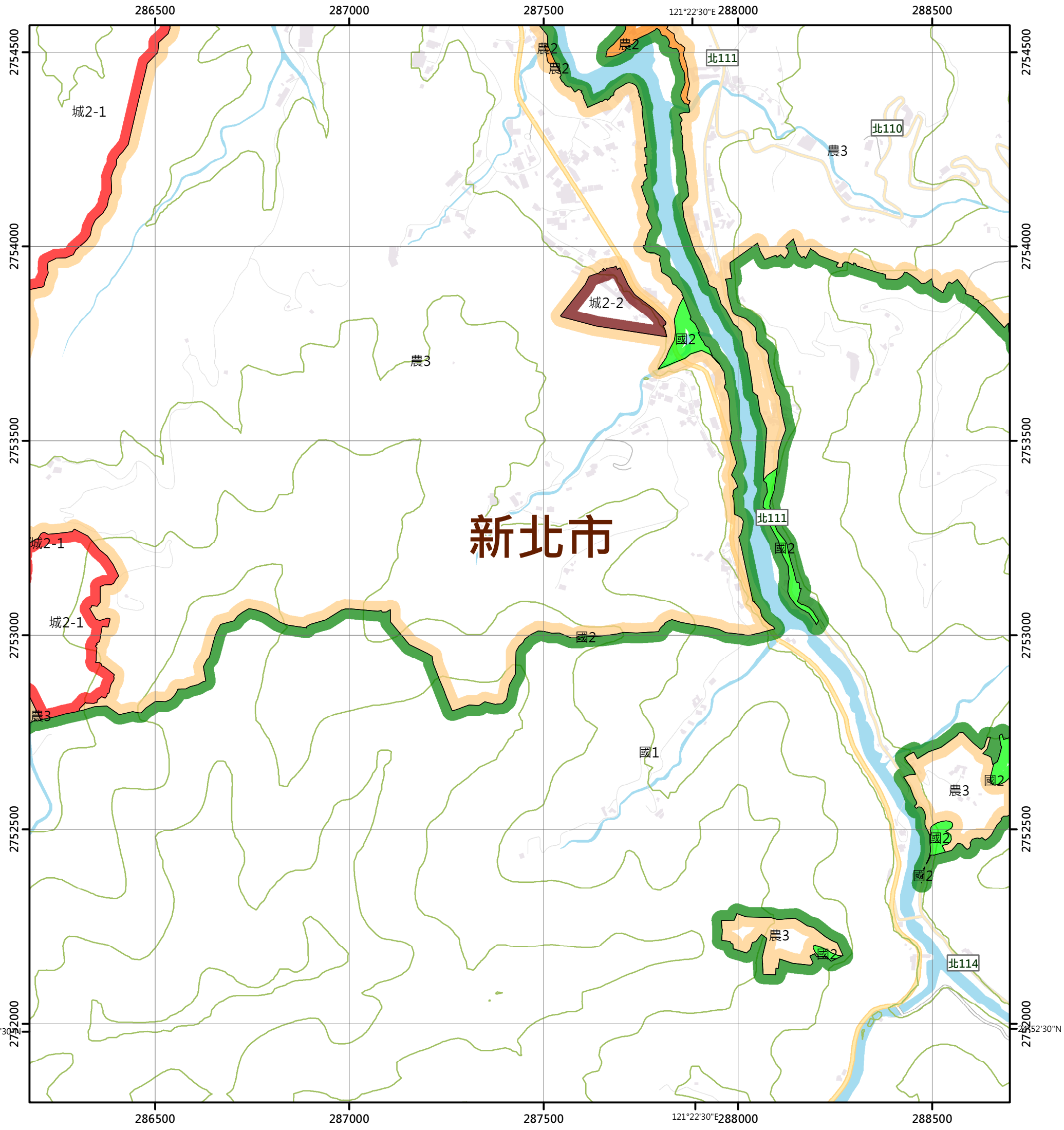

圖例

國土保育地區	海洋資源地區	農業發展地區	城鄉發展地區
國1 第一類	海1-1 第一類之一	農1 第一類	城1 第一類
國2 第二類	海1-2 第一類之二	農2 第二類	城2-1 第二類之一
國3 第三類	海1-3 第一類之三	農3 第三類	城2-2 第二類之二
國4 第四類	海2 第二類	農4 第四類	城2-3 第二類之三
	海3 第三類	農5 第五類	城3 第三類

N W E S

0 250 500 公尺

福德坑 96221034 第274頁	大埔 96221035 第275頁	白雞 96221036 第276頁
金瓜坑 96221044 第296頁	湊合 96221045 第297頁	湊角山 96221046 第298頁
十三份 96221054 第315頁	五寮 96221055 第316頁	插角 96221056 第317頁

新北市
三峽區

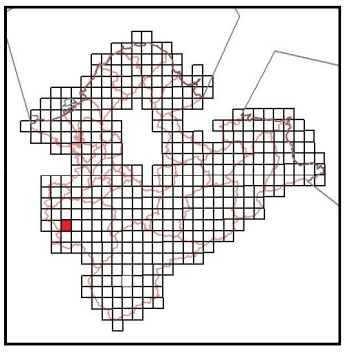

繪製時間：113年12月

湊角山

新北市國土功能分區圖

96221046

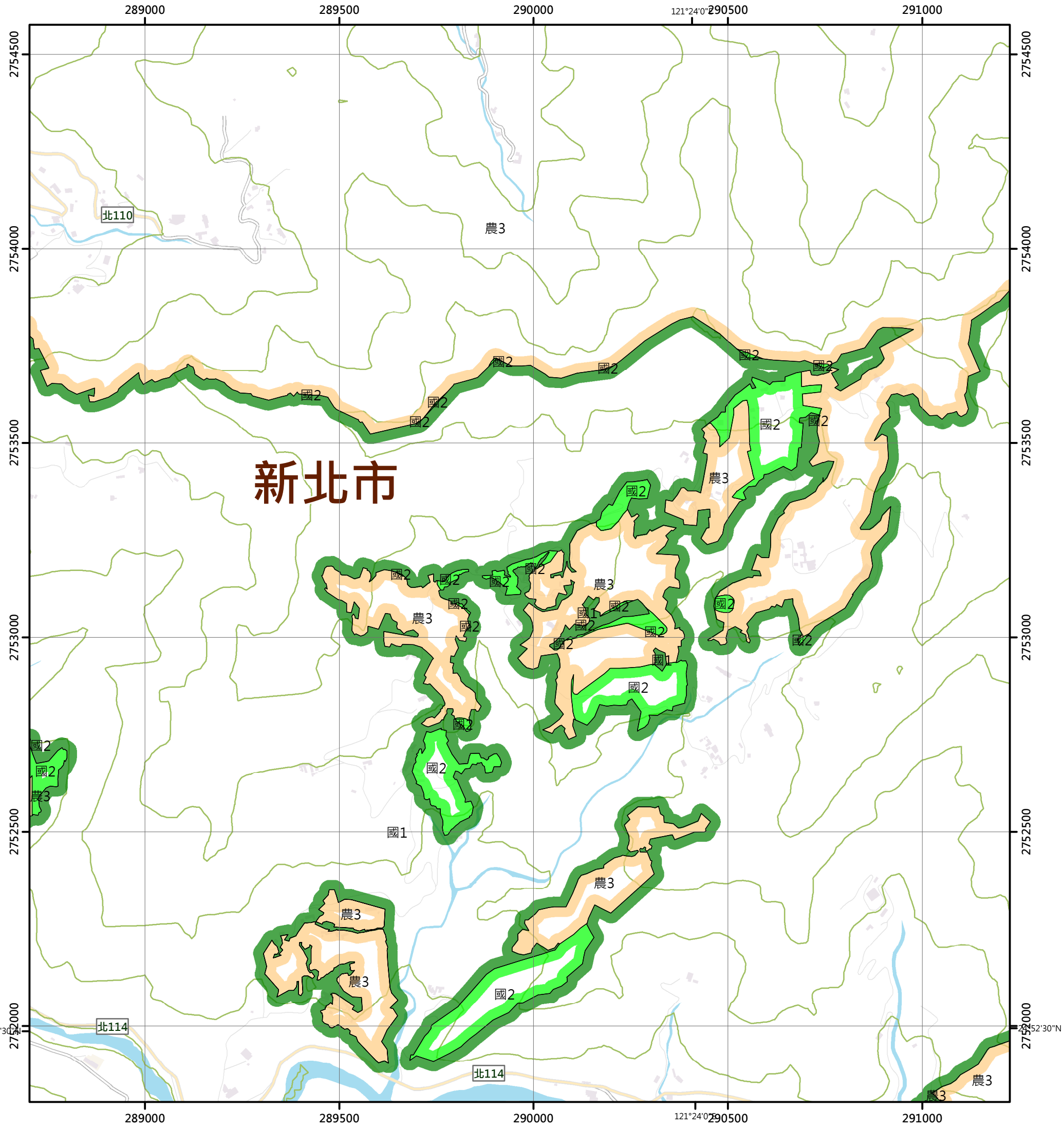

圖例

國土保育地區	海洋資源地區	農業發展地區	城鄉發展地區
國1 第一類	海1-1 第一類之一	農1 第一類	城1 第一類
國2 第二類	海1-2 第一類之二	農2 第二類	城2-1 第二類之一
國3 第三類	海1-3 第一類之三	農3 第三類	城2-2 第二類之二
國4 第四類	海2 第二類	農4 第四類	城2-3 第二類之三
	海3 第三類	農5 第五類	城3 第三類

N W E S

0 250 500 公尺

大埔 96221035 第275頁	白雞 96221036 第276頁	竹崙 96221037 第277頁
湊合 96221045 第297頁	湊角山 96221046 第298頁	雞罩山 96221047 第299頁
五寮 96221055 第316頁	插角 96221056 第317頁	東麓 96221057 第318頁

新北市
三峽區

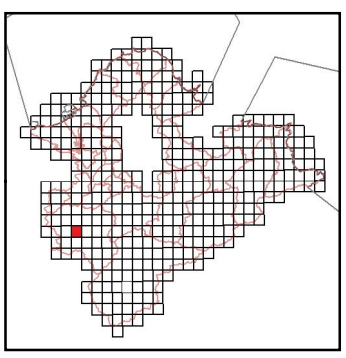

繪製時間：113年12月

雞罩山

新北市國土功能分區圖

96221047

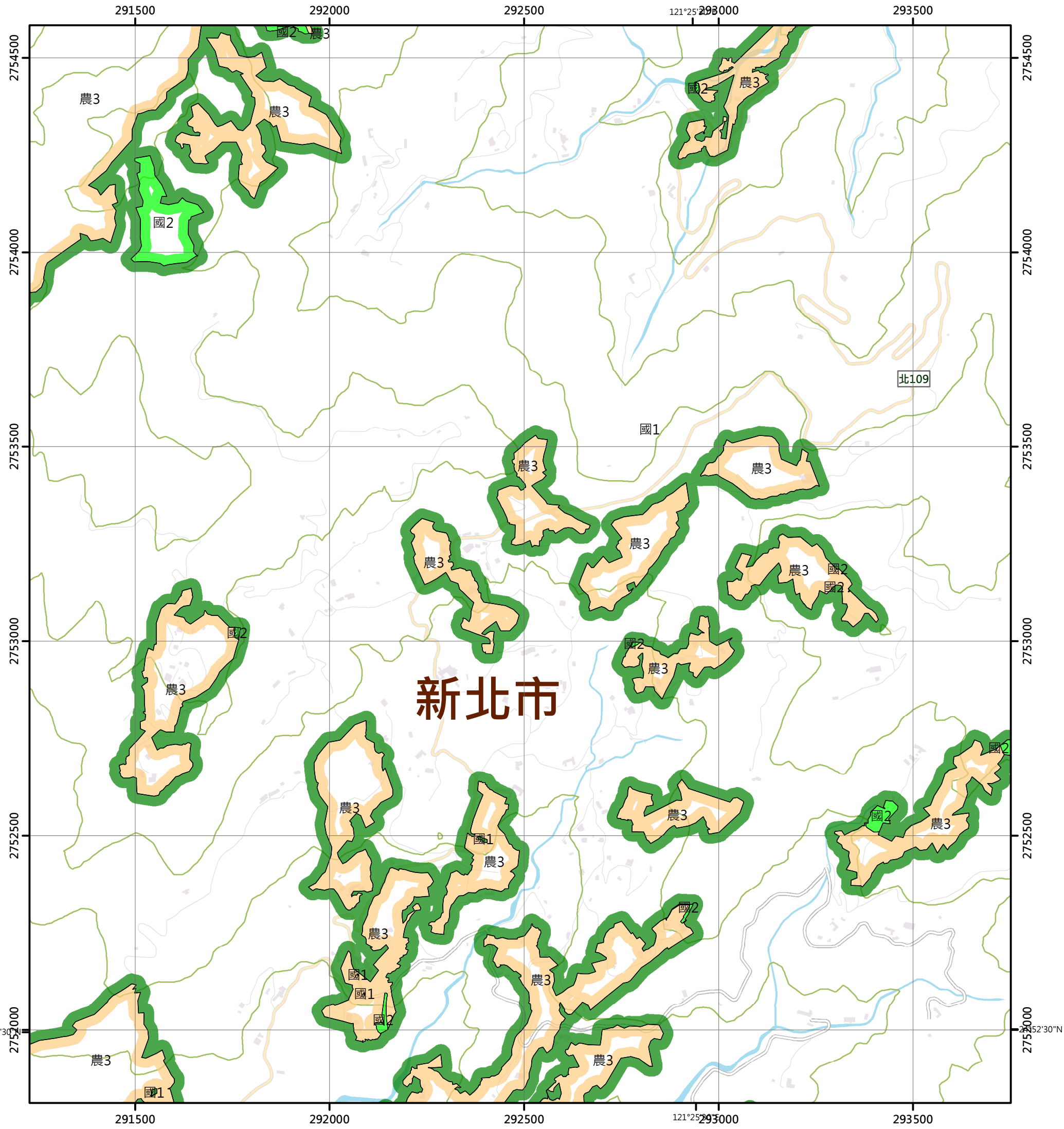

圖例

國土保育地區	海洋資源地區	農業發展地區	城鄉發展地區
國1 第一類	海1-1 第一類之一	農1 第一類	城1 第一類
國2 第二類	海1-2 第一類之二	農2 第二類	城2-1 第二類之一
國3 第三類	海1-3 第一類之三	農3 第三類	城2-2 第二類之二
國4 第四類	海2 第二類	農4 第四類	城2-3 第二類之三
	海3 第三類	農5 第五類	城3 第三類

N W E S

0 250 500 公尺

白雞 96221036 第276頁	竹崙 96221037 第277頁	大寮地 96221038 第278頁
湊角山 96221046 第298頁	雞罩山 96221047 第299頁	內車頭 96221048 第300頁
插角 96221056 第317頁	東麓 96221057 第318頁	雙溪 96221058 第319頁

新北市
三峽區

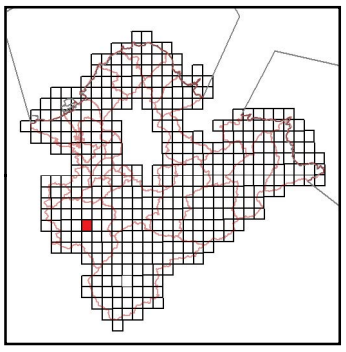

繪製時間：113年12月

內車頭

新北市國土功能分區圖

96221048

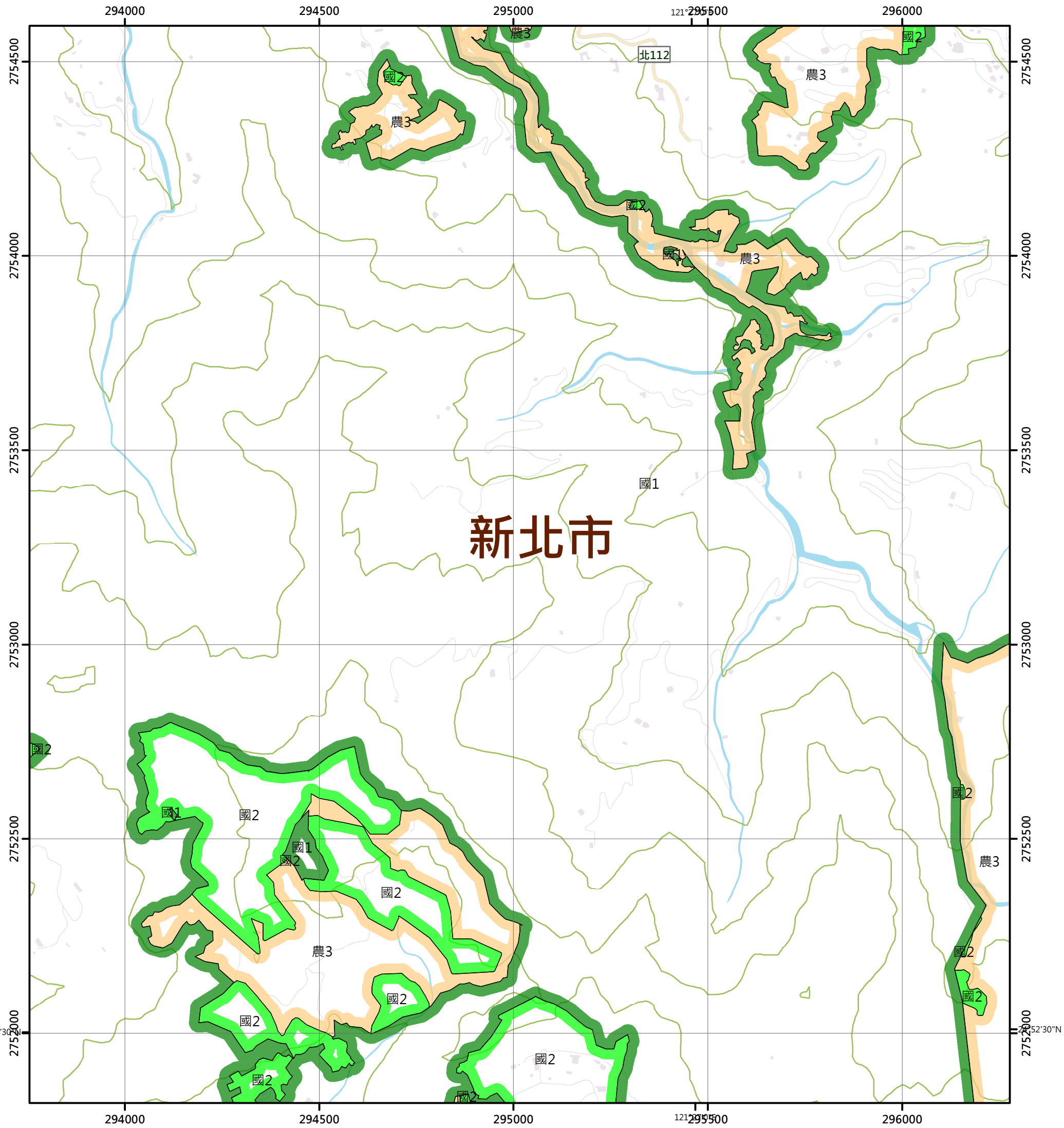

圖例

國土保育地區		海洋資源地區		農業發展地區		城鄉發展地區	
國1	第一類	海1-1	第一類之一	農1	第一類	城1	第一類
國2	第二類	海1-2	第一類之二	農2	第二類	城2-1	第二類之一
國3	第三類	海1-3	第一類之三	農3	第三類	城2-2	第二類之二
國4	第四類	海2	第二類	農4	第四類	城2-3	第二類之三
		海3	第三類	農5	第五類	城3	第三類

N W E S

0 250 500 公尺

竹崙 96221037 第277頁	大寮地 96221038 第278頁	鹿母潭仔 96221039 第279頁
雞罩山 96221047 第299頁	內車頭 96221048 第300頁	平廣(四) 96221049 第301頁
東麓 96221057 第318頁	雙溪 96221058 第319頁	平廣(三) 96221059 第320頁

新北市
三峽區

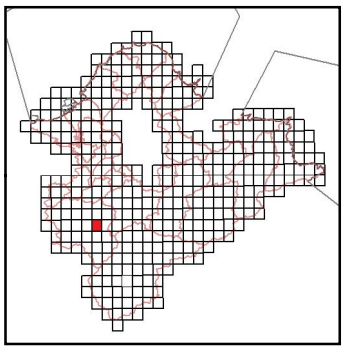

繪製時間：113年12月

平廣(四)

新北市國土功能分區圖

96221049

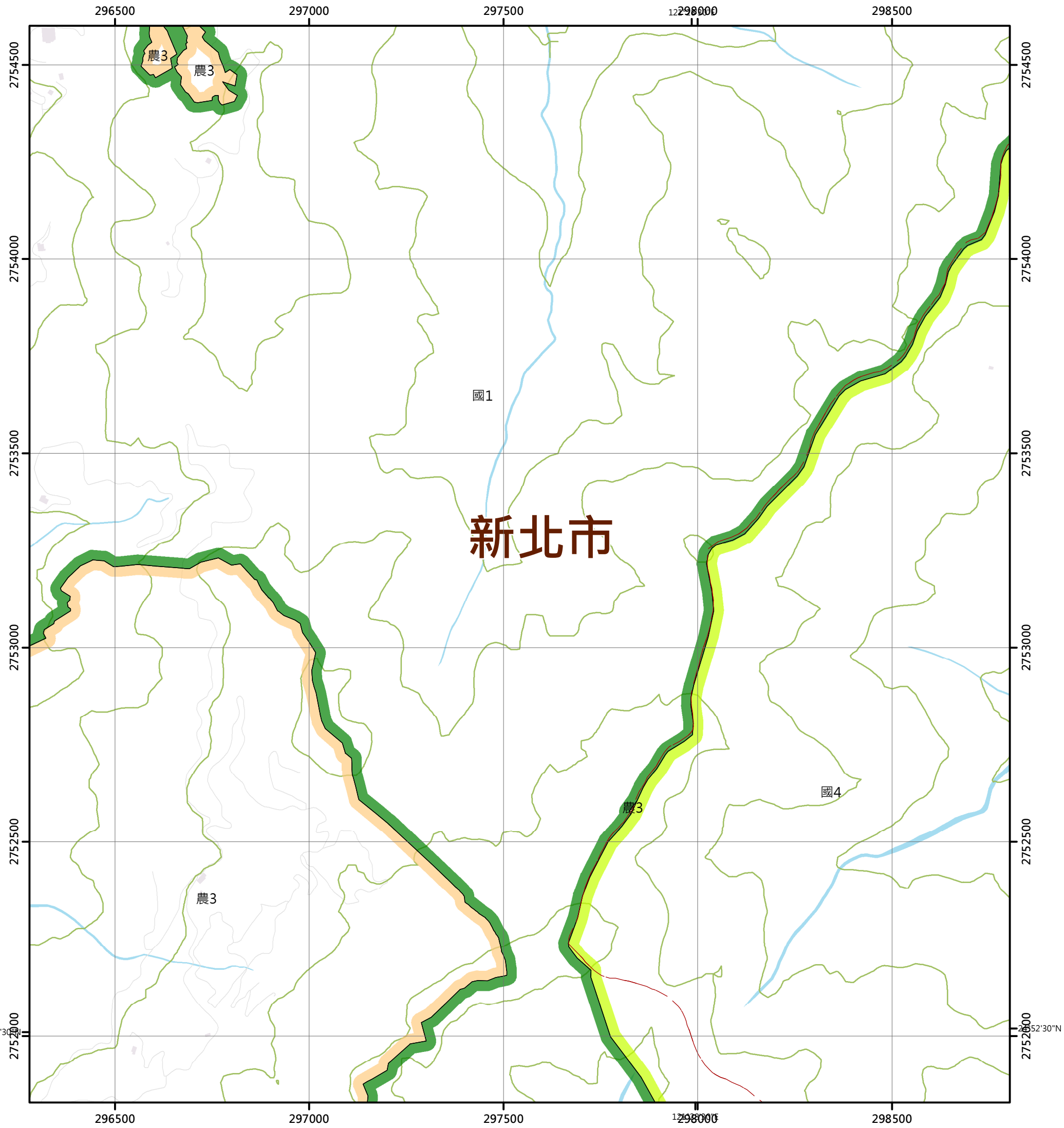

圖例

國土保育地區	海洋資源地區	農業發展地區	城鄉發展地區
國1 第一類	海1-1 第一類之一	農1 第一類	城1 第一類
國2 第二類	海1-2 第一類之二	農2 第二類	城2-1 第二類之一
國3 第三類	海1-3 第一類之三	農3 第三類	城2-2 第二類之二
國4 第四類	海2 第二類	農4 第四類	城2-3 第二類之三
	海3 第三類	農5 第五類	城3 第三類

N W E S

0 250 500 公尺

大寮地 96221038 第278頁	鹿母潭仔 96221039 第279頁	大區田 96221040 第280頁
內車頭 96221048 第300頁	平廣(四) 96221049 第301頁	平廣(一) 96221050 第302頁
雙溪 96221058 第319頁	平廣(三) 96221059 第320頁	平廣(二) 96221060 第321頁

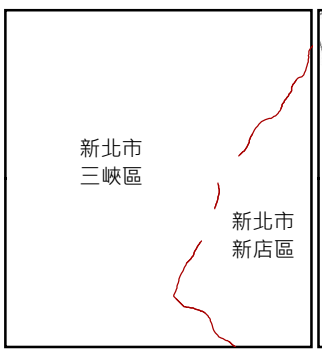

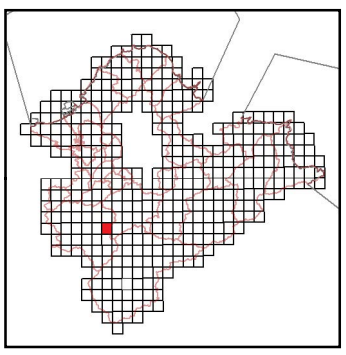

繪製時間：113年12月

平廣(一)

新北市國土功能分區圖

96221050

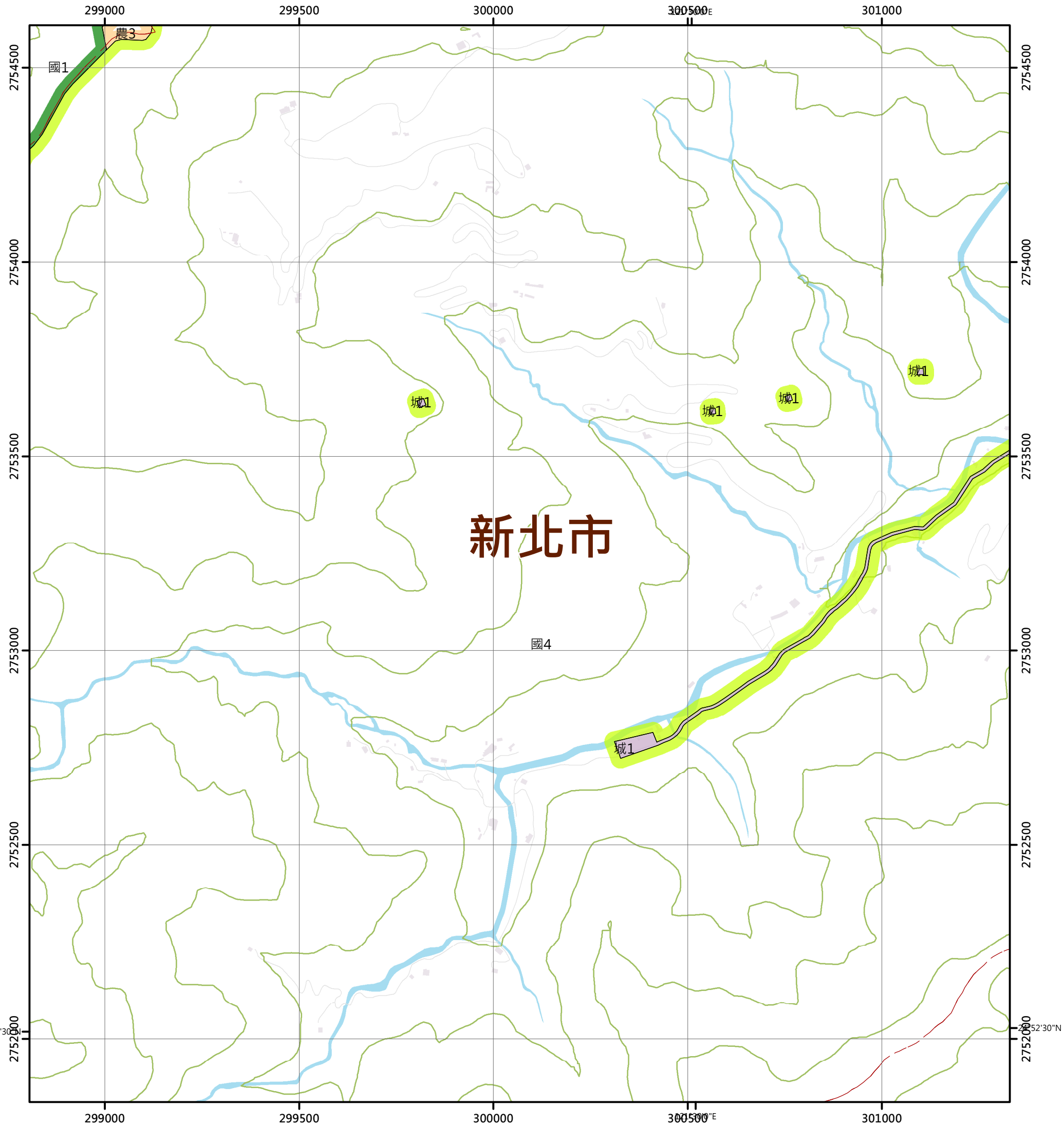

圖例

國土保育地區	海洋資源地區	農業發展地區	城鄉發展地區
國1 第一類	海1-1 第一類之一	農1 第一類	城1 第一類
國2 第二類	海1-2 第一類之二	農2 第二類	城2-1 第二類之一
國3 第三類	海1-3 第一類之三	農3 第三類	城2-2 第二類之二
國4 第四類	海2 第二類	農4 第四類	城2-3 第二類之三
	海3 第三類	農5 第五類	城3 第三類

N W E S

0 250 500 公尺

鹿母潭仔 96221039 第279頁	大區田 96221040 第280頁	小坑 97224031 第281頁
平廣(四) 96221049 第301頁	平廣(一) 96221050 第302頁	烏來(四) 97224041 第303頁
平廣(三) 96221059 第320頁	平廣(二) 96221060 第321頁	烏來(三) 97224051 第322頁

新北市三峽區

新北市新店區

新北市烏來區

繪製時間：113年12月

烏來(四)

新北市國土功能分區圖

97224041

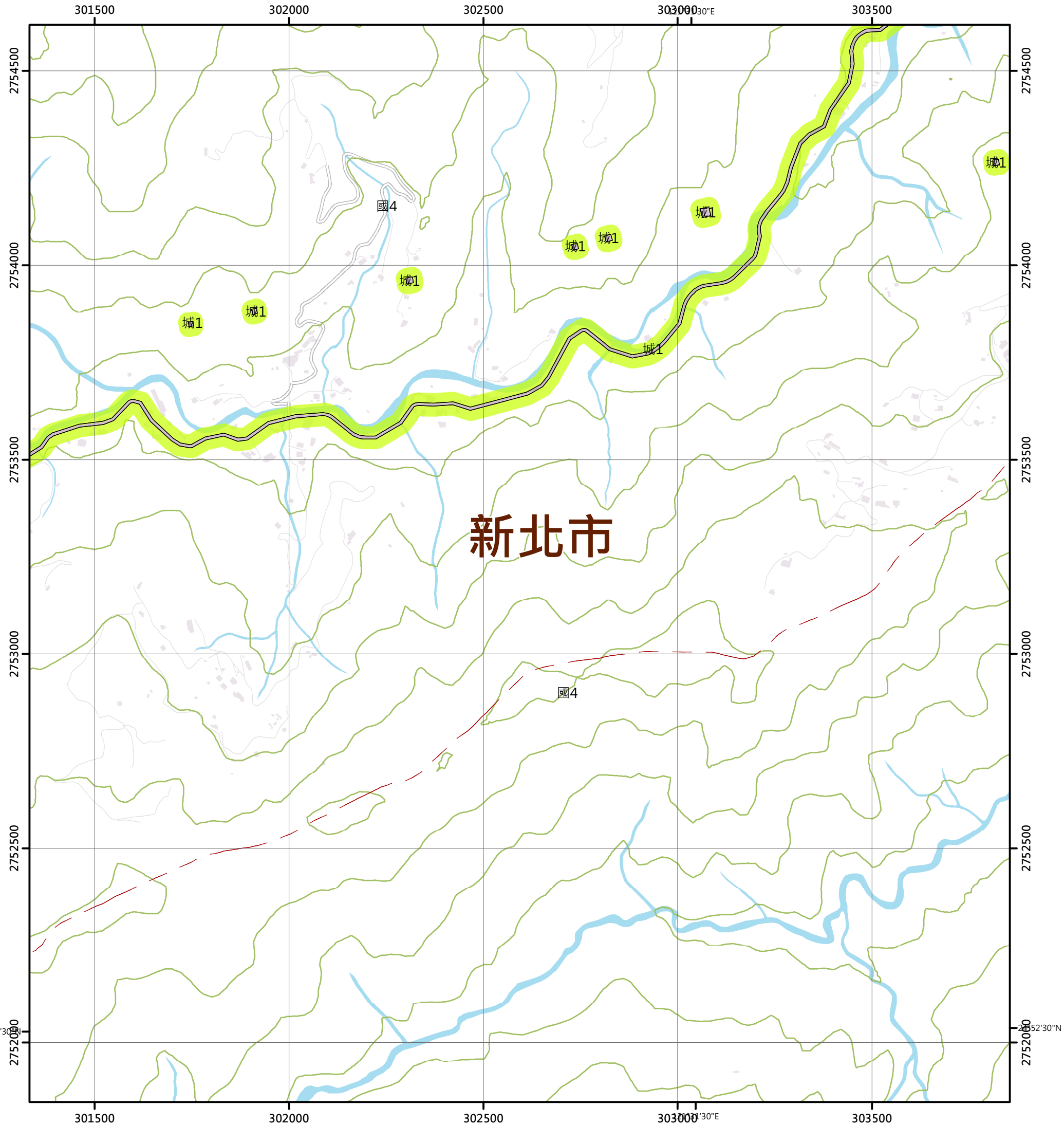

圖例

國土保育地區		海洋資源地區		農業發展地區		城鄉發展地區	
國1	第一類	海1-1	第一類之一	農1	第一類	城1	第一類
國2	第二類	海1-2	第一類之二	農2	第二類	城2-1	第二類之一
國3	第三類	海1-3	第一類之三	農3	第三類	城2-2	第二類之二
國4	第四類	海2	第二類	農4	第四類	城2-3	第二類之三
		海3	第三類	農5	第五類	城3	第三類

N W E S

0 250 500 公尺

大區田 96221040 第280頁	小坑 97224031 第281頁	龜山 97224032 第282頁
平廣(一) 96221050 第302頁	烏來(四) 97224041 第303頁	烏來(一) 97224042 第304頁
平廣(二) 96221060 第321頁	烏來(三) 97224051 第322頁	烏來(二) 97224052 第323頁

新北市
新店區

新北市
烏來區

繪製時間：113年12月

烏來(一)

新北市國土功能分區圖

97224042

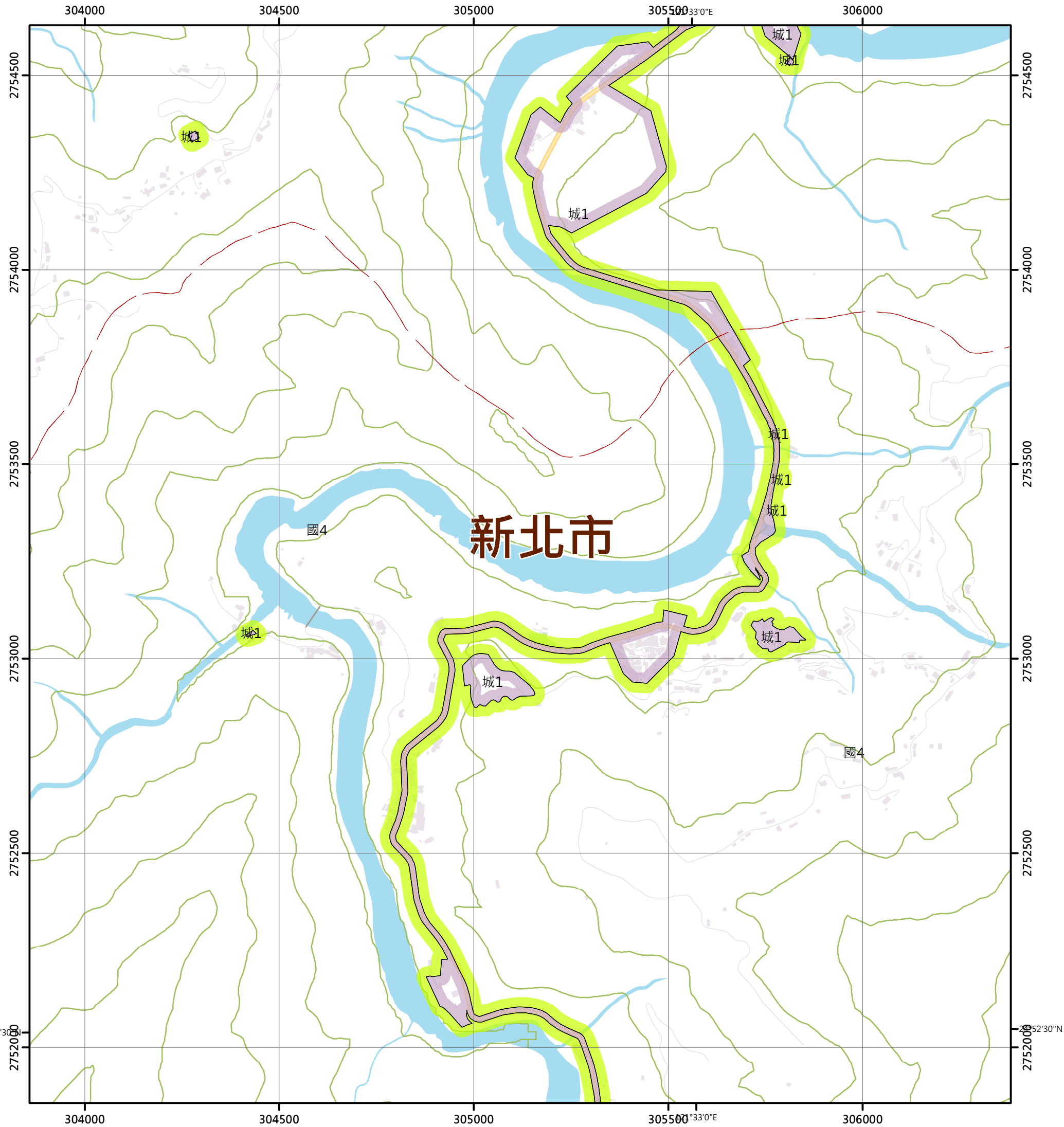

圖例

國土保育地區	海洋資源地區	農業發展地區	城鄉發展地區
國1 第一類	海1-1 第一類之一	農1 第一類	城1 第一類
國2 第二類	海1-2 第一類之二	農2 第二類	城2-1 第二類之一
國3 第三類	海1-3 第一類之三	農3 第三類	城2-2 第二類之二
國4 第四類	海2 第二類	農4 第四類	城2-3 第二類之三
	海3 第三類	農5 第五類	城3 第三類



0 250 500 公尺

小坑 97224031 第281頁	龜山 97224032 第282頁	大粗坑 97224033 第283頁
烏來(四) 97224041 第303頁	烏來(一) 97224042 第304頁	孝義(四) 97224043 第305頁
烏來(三) 97224051 第322頁	烏來(二) 97224052 第323頁	孝義(三) 97224053 第324頁

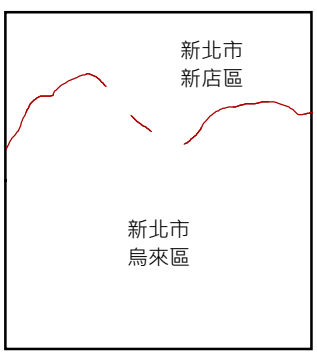

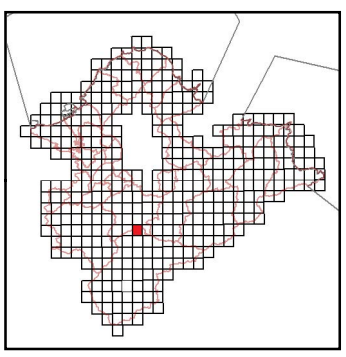

繪製時間：113年12月

孝義(四)

新北市國土功能分區圖

97224043

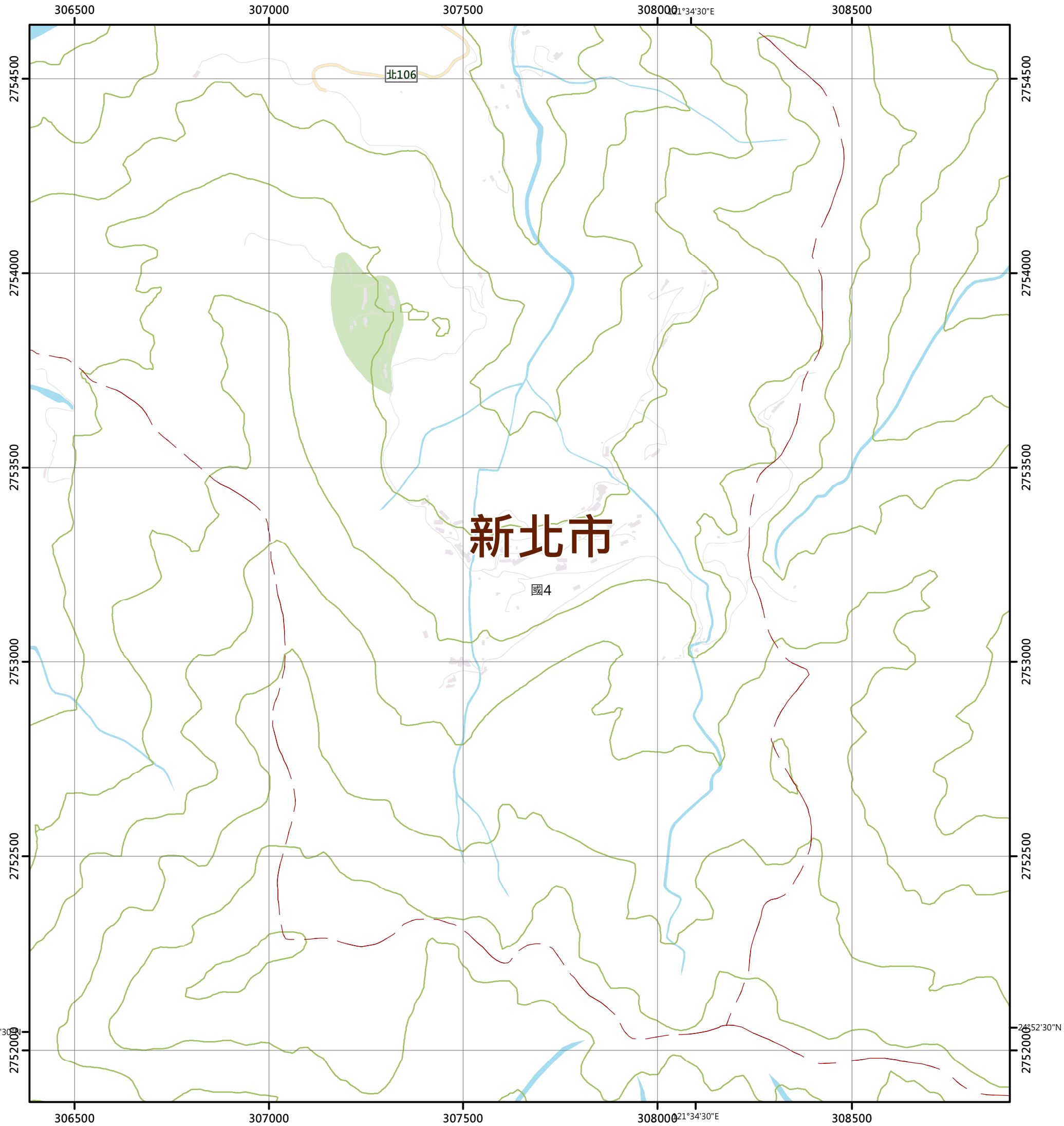

圖例

國土保育地區	海洋資源地區	農業發展地區	城鄉發展地區
國1 第一類	海1-1 第一類之一	農1 第一類	城1 第一類
國2 第二類	海1-2 第一類之二	農2 第二類	城2-1 第二類之一
國3 第三類	海1-3 第一類之三	農3 第三類	城2-2 第二類之二
國4 第四類	海2 第二類	農4 第四類	城2-3 第二類之三
	海3 第三類	農5 第五類	城3 第三類

N W E S

0 250 500 公尺

龜山 97224032 第282頁	大粗坑 97224033 第283頁	翡翠谷 97224034 第284頁
烏來(一) 97224042 第304頁	孝義(四) 97224043 第305頁	孝義(一) 97224044 第306頁
烏來(二) 97224052 第323頁	孝義(三) 97224053 第324頁	孝義(二) 97224054 第325頁

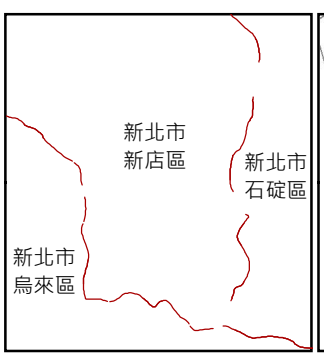

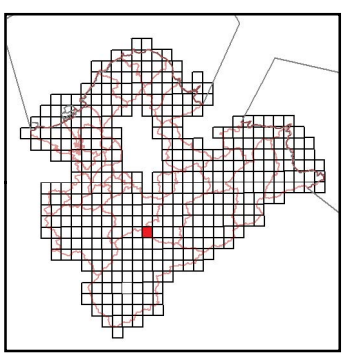

繪製時間：113年12月

孝義(一)

新北市國土功能分區圖

97224044

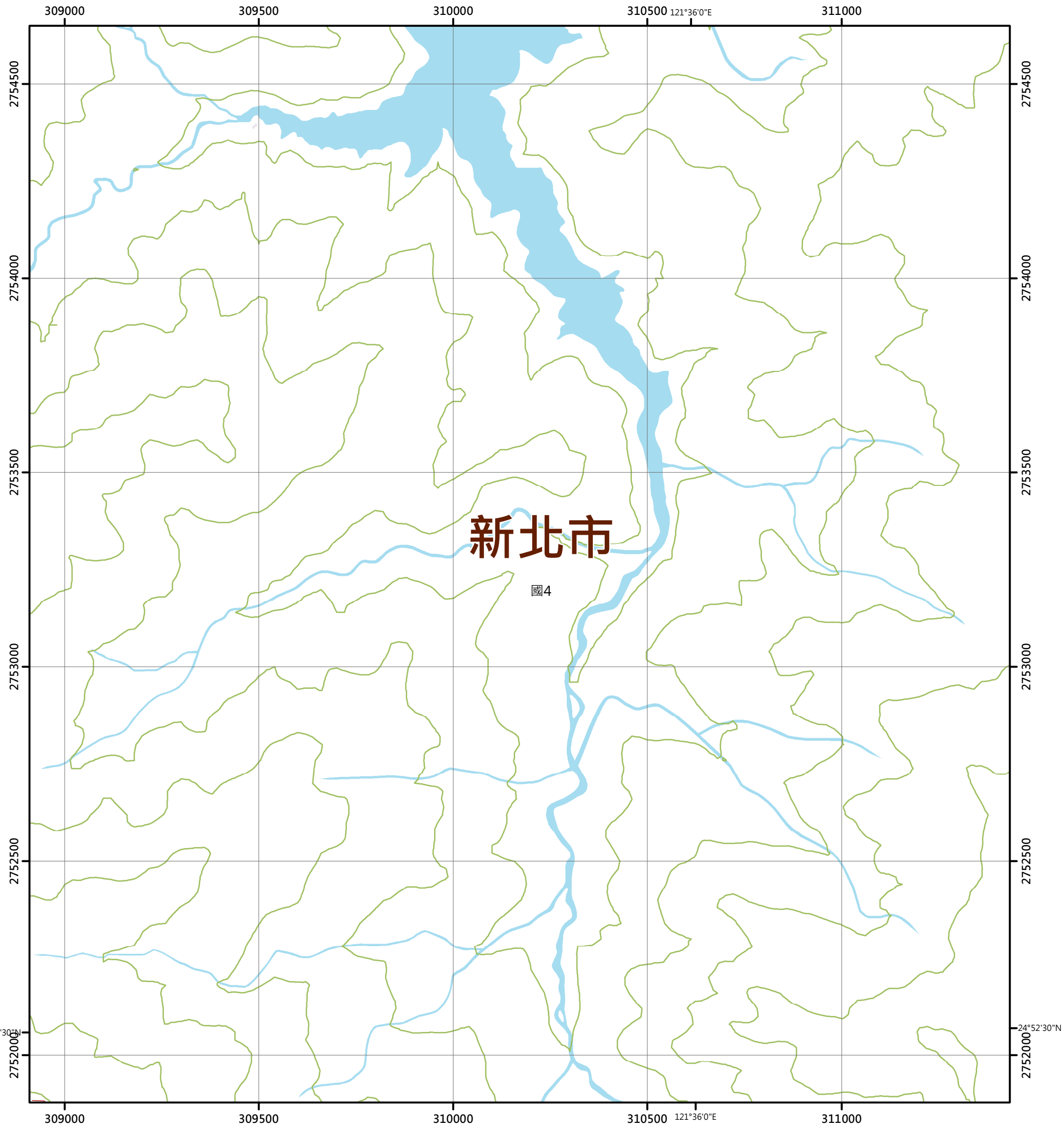

圖例

國土保育地區	海洋資源地區	農業發展地區	城鄉發展地區
國1 第一類	海1-1 第一類之一	農1 第一類	城1 第一類
國2 第二類	海1-2 第一類之二	農2 第二類	城2-1 第二類之一
國3 第三類	海1-3 第一類之三	農3 第三類	城2-2 第二類之二
國4 第四類	海2 第二類	農4 第四類	城2-3 第二類之三
	海3 第三類	農5 第五類	城3 第三類

N W E S

0 250 500 公尺

大粗坑 97224033 第283頁	翡翠谷 97224034 第284頁	乾溝 97224035 第285頁
孝義(四) 97224043 第305頁	孝義(一) 97224044 第306頁	客人寮(四) 97224045 第307頁
孝義(三) 97224053 第324頁	孝義(二) 97224054 第325頁	客人寮(三) 97224055 第326頁

新北市
石碇區

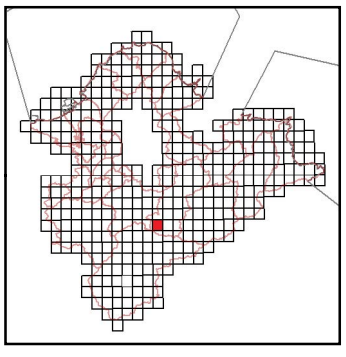

繪製時間：113年12月

客人寮(四)

新北市國土功能分區圖

97224045

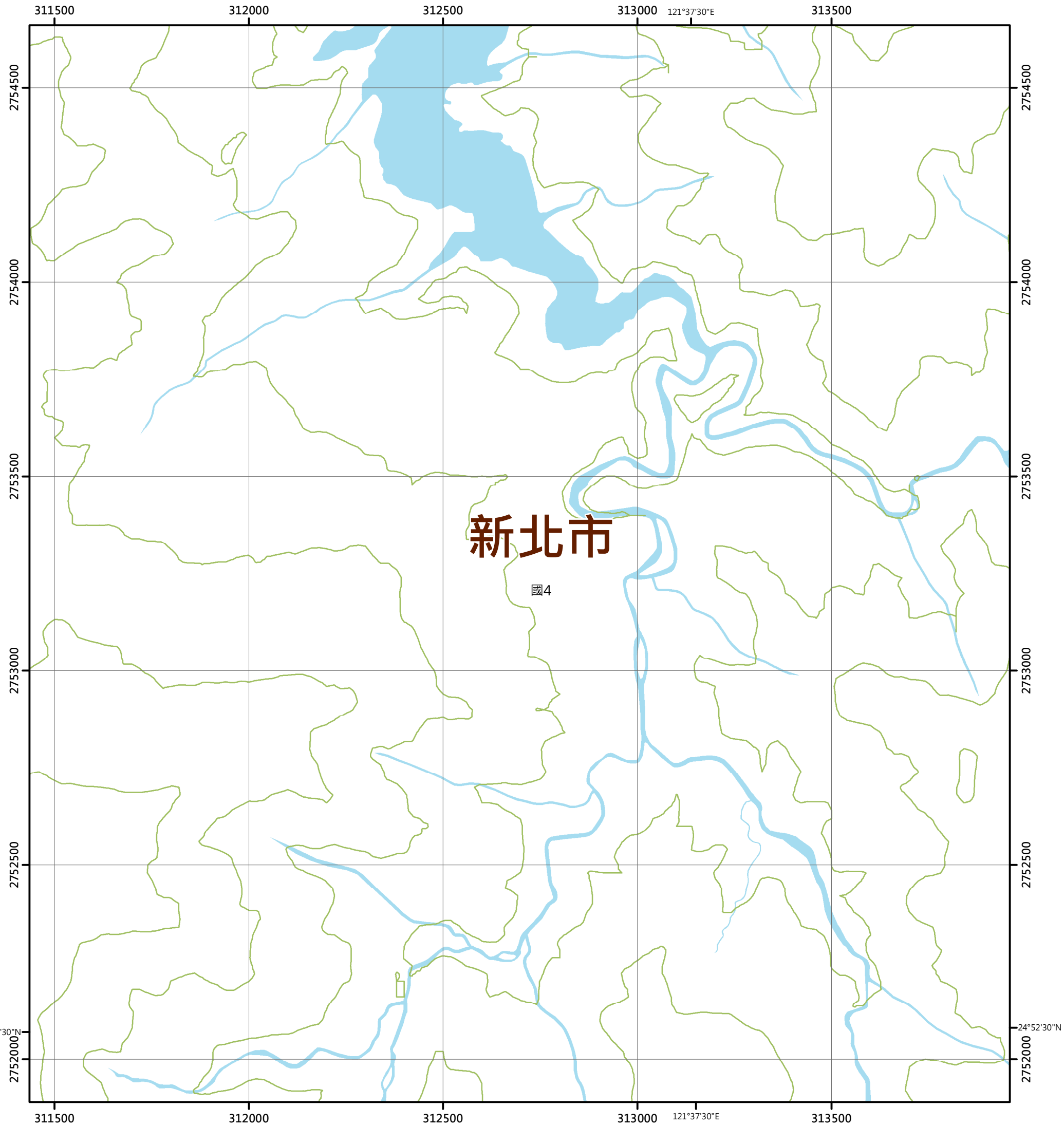

圖例

國土保育地區	海洋資源地區	農業發展地區	城鄉發展地區
國1 第一類	海1-1 第一類之一	農1 第一類	城1 第一類
國2 第二類	海1-2 第一類之二	農2 第二類	城2-1 第二類之一
國3 第三類	海1-3 第一類之三	農3 第三類	城2-2 第二類之二
國4 第四類	海2 第二類	農4 第四類	城2-3 第二類之三
	海3 第三類	農5 第五類	城3 第三類

N W E S

0 250 500 公尺

翡翠谷 97224034 第284頁	乾溝 97224035 第285頁	石碇子 97224036 第286頁
孝義(一) 97224044 第306頁	客人寮(四) 97224045 第307頁	客人寮(一) 97224046 第308頁
孝義(二) 97224054 第325頁	客人寮(三) 97224055 第326頁	客人寮(二) 97224056 第327頁

新北市
石碇區

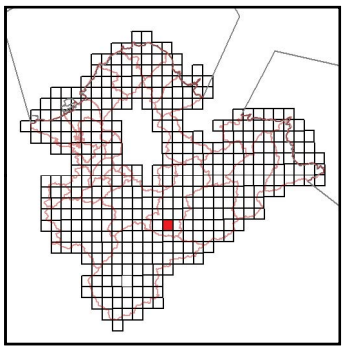

繪製時間：113年12月

客人寮(一)

新北市國土功能分區圖

97224046

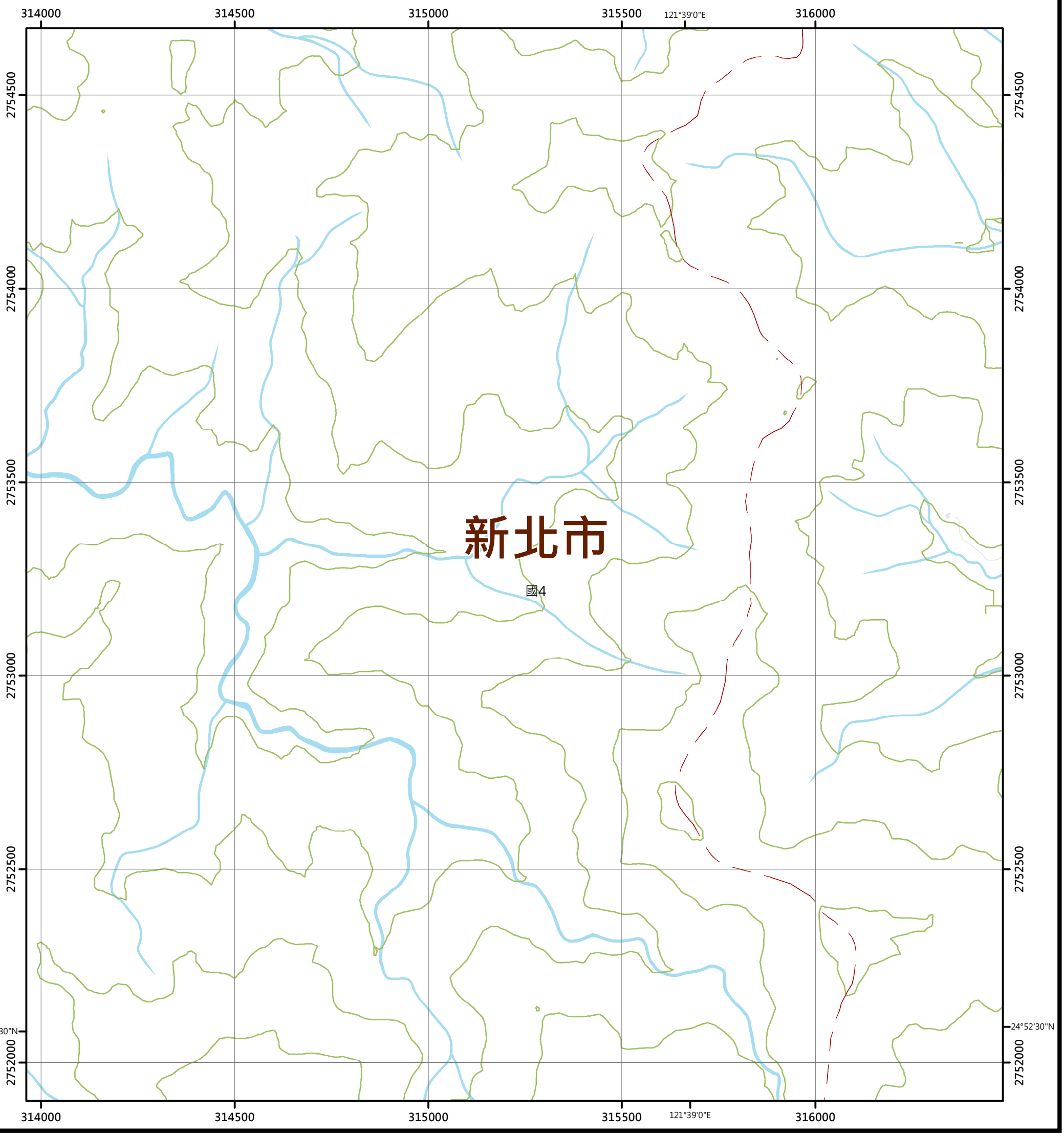

圖例

國土保育地區	海洋資源地區	農業發展地區	城鄉發展地區
國1 第一類	海1-1 第一類之一	農1 第一類	城1 第一類
國2 第二類	海1-2 第一類之二	農2 第二類	城2-1 第二類之一
國3 第三類	海1-3 第一類之三	農3 第三類	城2-2 第二類之二
國4 第四類	海2 第二類	農4 第四類	城2-3 第二類之三
	海3 第三類	農5 第五類	城3 第三類

N W E S

0 250 500 公尺

乾溝 97224035 第285頁	石碇子 97224036 第286頁	金瓜寮 97224037 第287頁
客人寮(四) 97224045 第307頁	客人寮(一) 97224046 第308頁	九芎根 97224047 第309頁
客人寮(三) 97224055 第326頁	客人寮(二) 97224056 第327頁	紀州寮山 97224057 第328頁

新北市石碇區

新北市坪林區

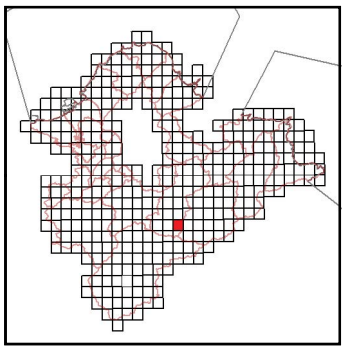

繪製時間：113年12月

九芎根

新北市國土功能分區圖

97224047

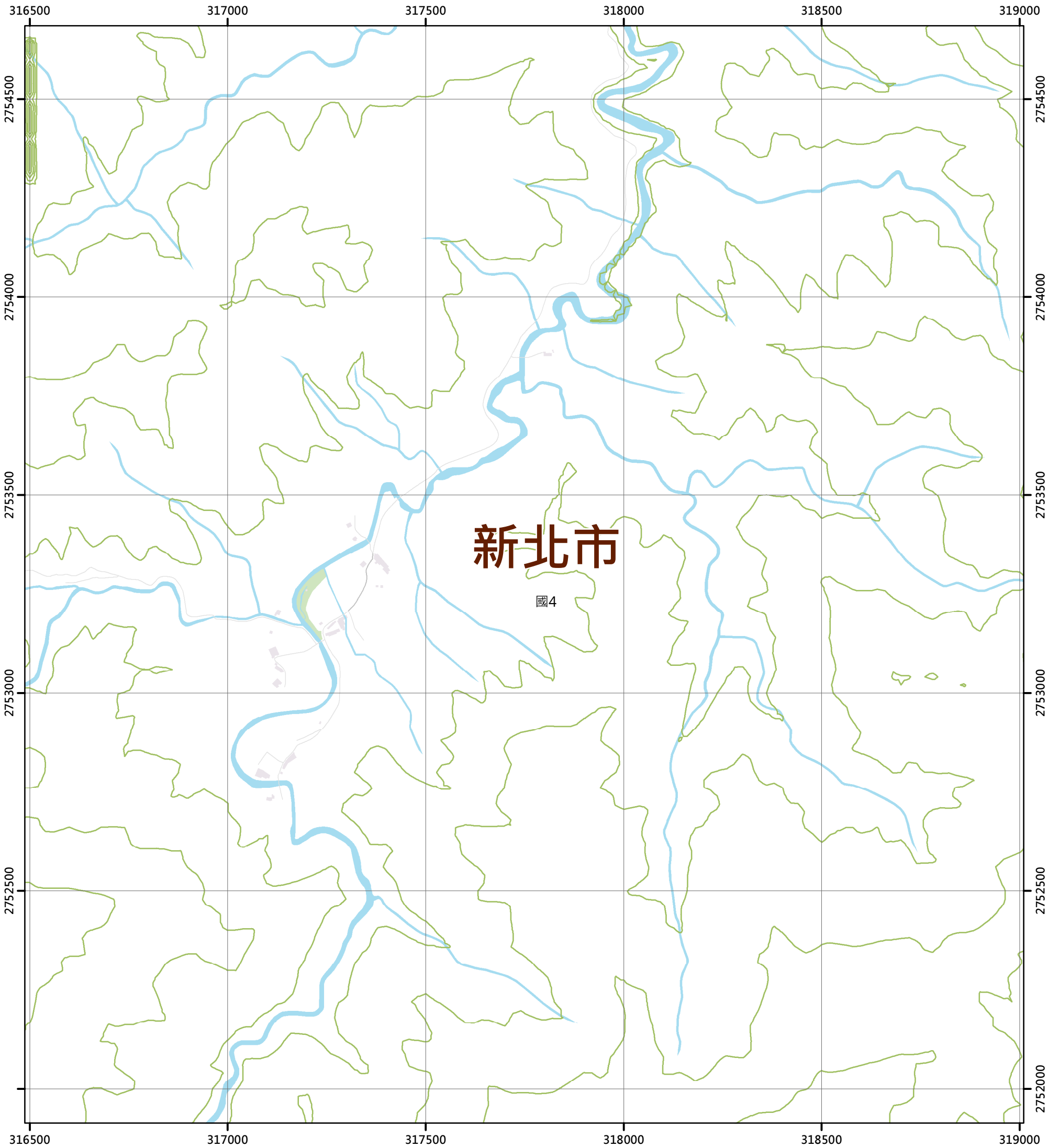

圖例

國土保育地區	海洋資源地區	農業發展地區	城鄉發展地區
國1 第一類	海1-1 第一類之一	農1 第一類	城1 第一類
國2 第二類	海1-2 第一類之二	農2 第二類	城2-1 第二類之一
國3 第三類	海1-3 第一類之三	農3 第三類	城2-2 第二類之二
國4 第四類	海2 第二類	農4 第四類	城2-3 第二類之三
	海3 第三類	農5 第五類	城3 第三類

N W E S

0 250 500 公尺

石磜子 97224036 第286頁	金瓜寮 97224037 第287頁	九芎林 97224038 第288頁
客人寮(一) 97224046 第308頁	九芎根 97224047 第309頁	姑婆寮溪 97224048 第310頁
客人寮(二) 97224056 第327頁	紀州寮山 97224057 第328頁	姑婆寮尖山 97224058 第329頁

新北市
坪林區

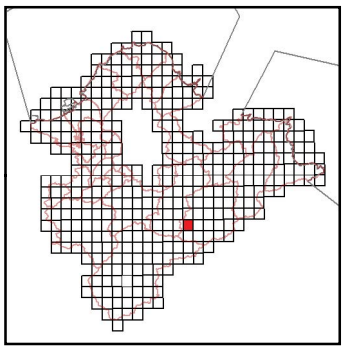

繪製時間：113年12月

姑婆寮溪

新北市國土功能分區圖

97224048

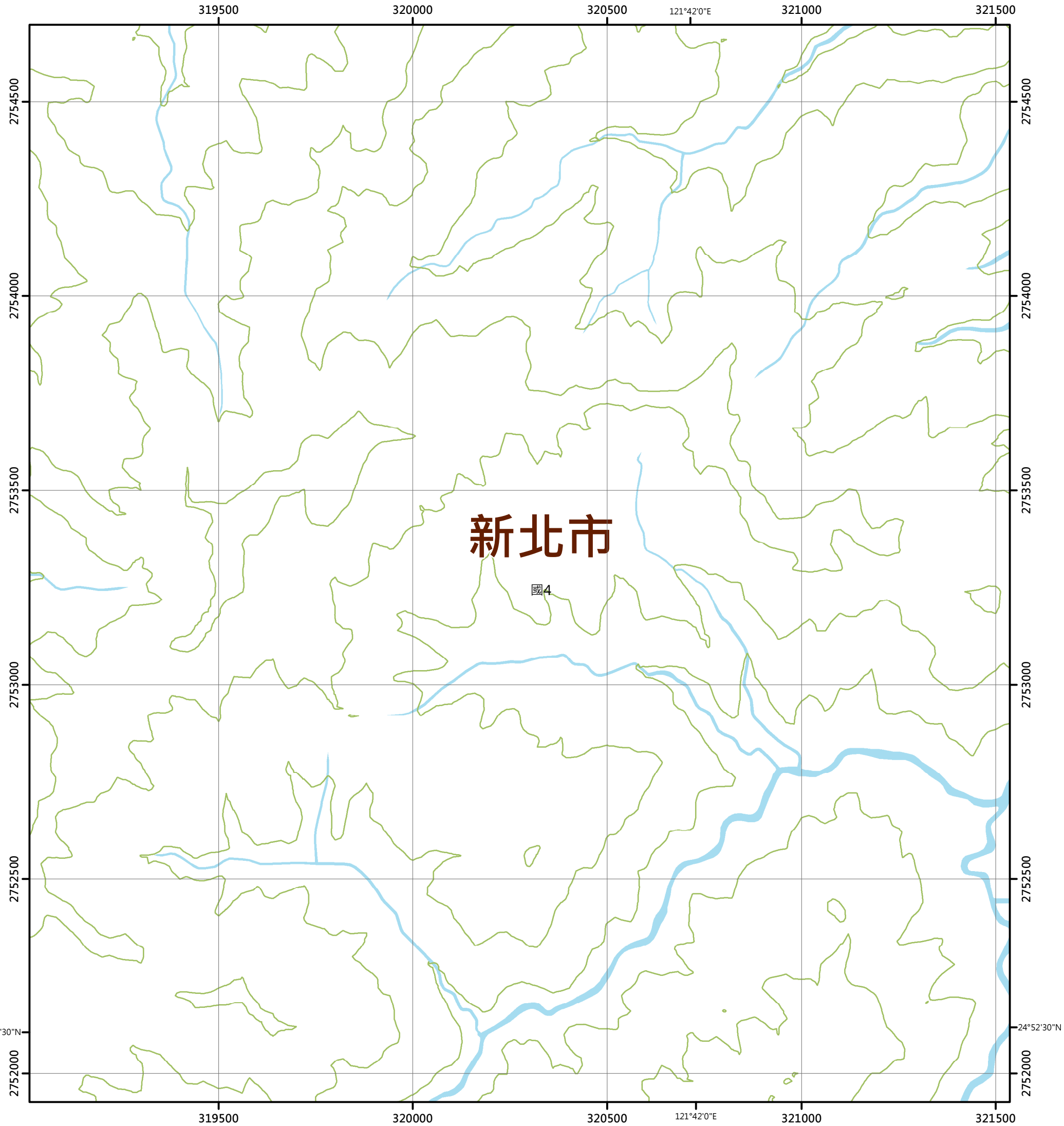

圖例

國土保育地區	海洋資源地區	農業發展地區	城鄉發展地區
國1 第一類	海1-1 第一類之一	農1 第一類	城1 第一類
國2 第二類	海1-2 第一類之二	農2 第二類	城2-1 第二類之一
國3 第三類	海1-3 第一類之三	農3 第三類	城2-2 第二類之二
國4 第四類	海2 第二類	農4 第四類	城2-3 第二類之三
	海3 第三類	農5 第五類	城3 第三類

N W E S

0 250 500 公尺

金瓜寮 97224037 第287頁	九芎林 97224038 第288頁	石口 97224039 第289頁
九芎根 97224047 第309頁	姑婆寮溪 97224048 第310頁	磨婆寮山 97224049 第311頁
紀州寮山 97224057 第328頁	姑婆寮尖山 97224058 第329頁	三角崙山 97224059 第330頁

新北市
坪林區

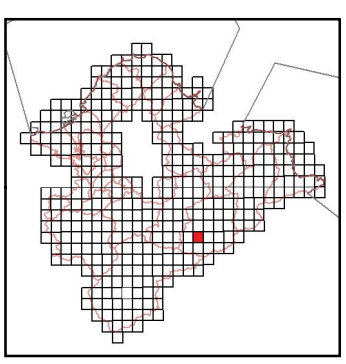

繪製時間：113年12月

磨婆寮山

新北市國土功能分區圖

97224049

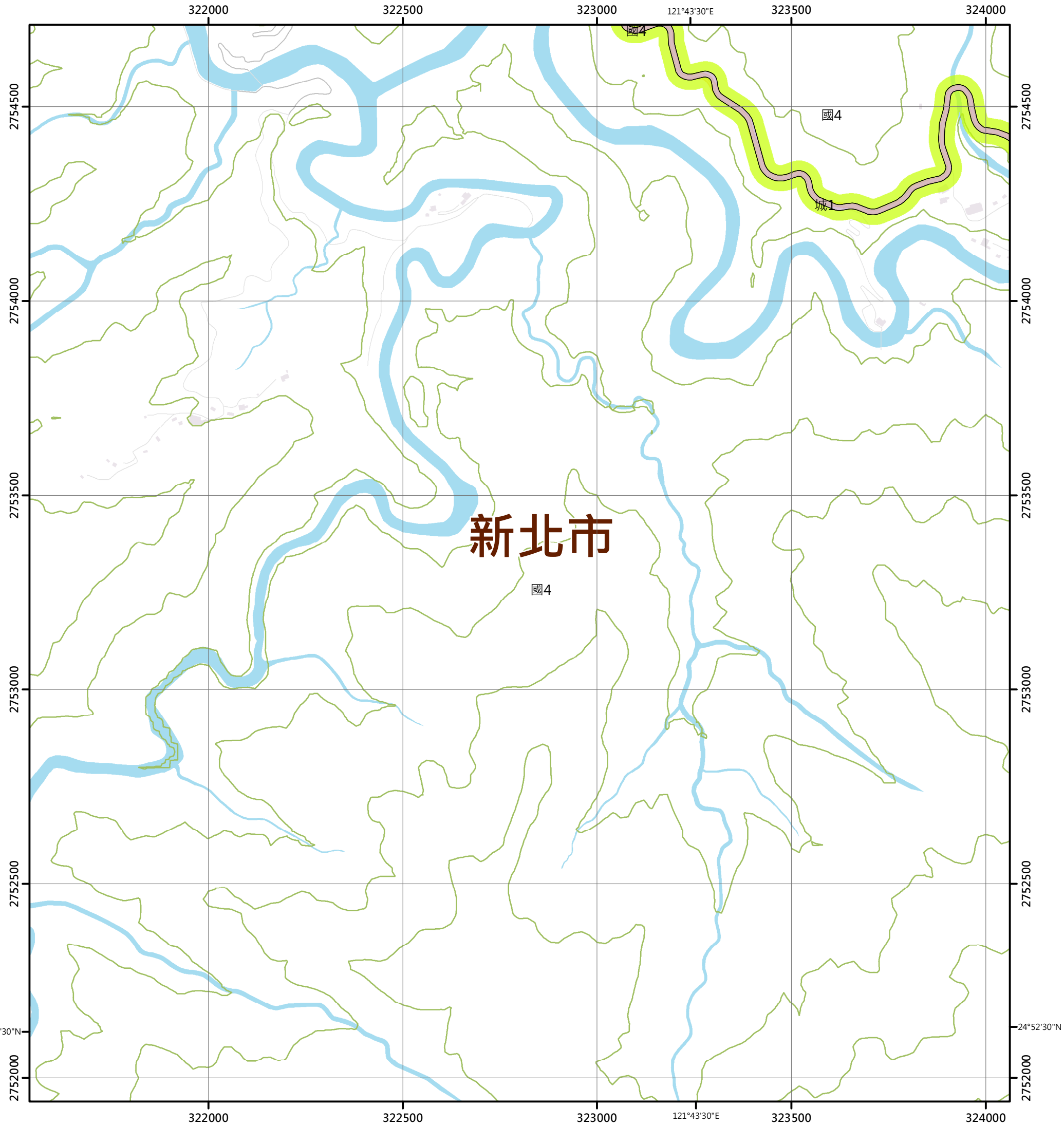

圖例

國土保育地區	海洋資源地區	農業發展地區	城鄉發展地區
國1 第一類	海1-1 第一類之一	農1 第一類	城1 第一類
國2 第二類	海1-2 第一類之二	農2 第二類	城2-1 第二類之一
國3 第三類	海1-3 第一類之三	農3 第三類	城2-2 第二類之二
國4 第四類	海2 第二類	農4 第四類	城2-3 第二類之三
	海3 第三類	農5 第五類	城3 第三類

N W E S

0 250 500 公尺

九芎林 97224038 第288頁	石口 97224039 第289頁	尖山湖 97224040 第290頁
姑婆寮溪 97224048 第310頁	磨婆寮山 97224049 第311頁	碧湖 97224050 第312頁
姑婆寮尖山 97224058 第329頁	三角甫山 97224059 第330頁	水鴨嶺 97224060 第331頁

新北市
坪林區

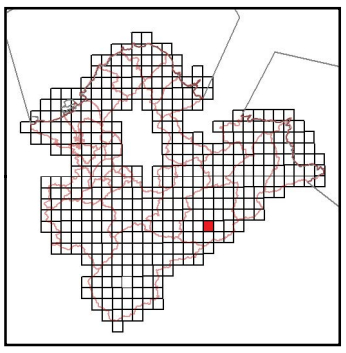

繪製時間：113年12月

碧湖

新北市國土功能分區圖

97224050

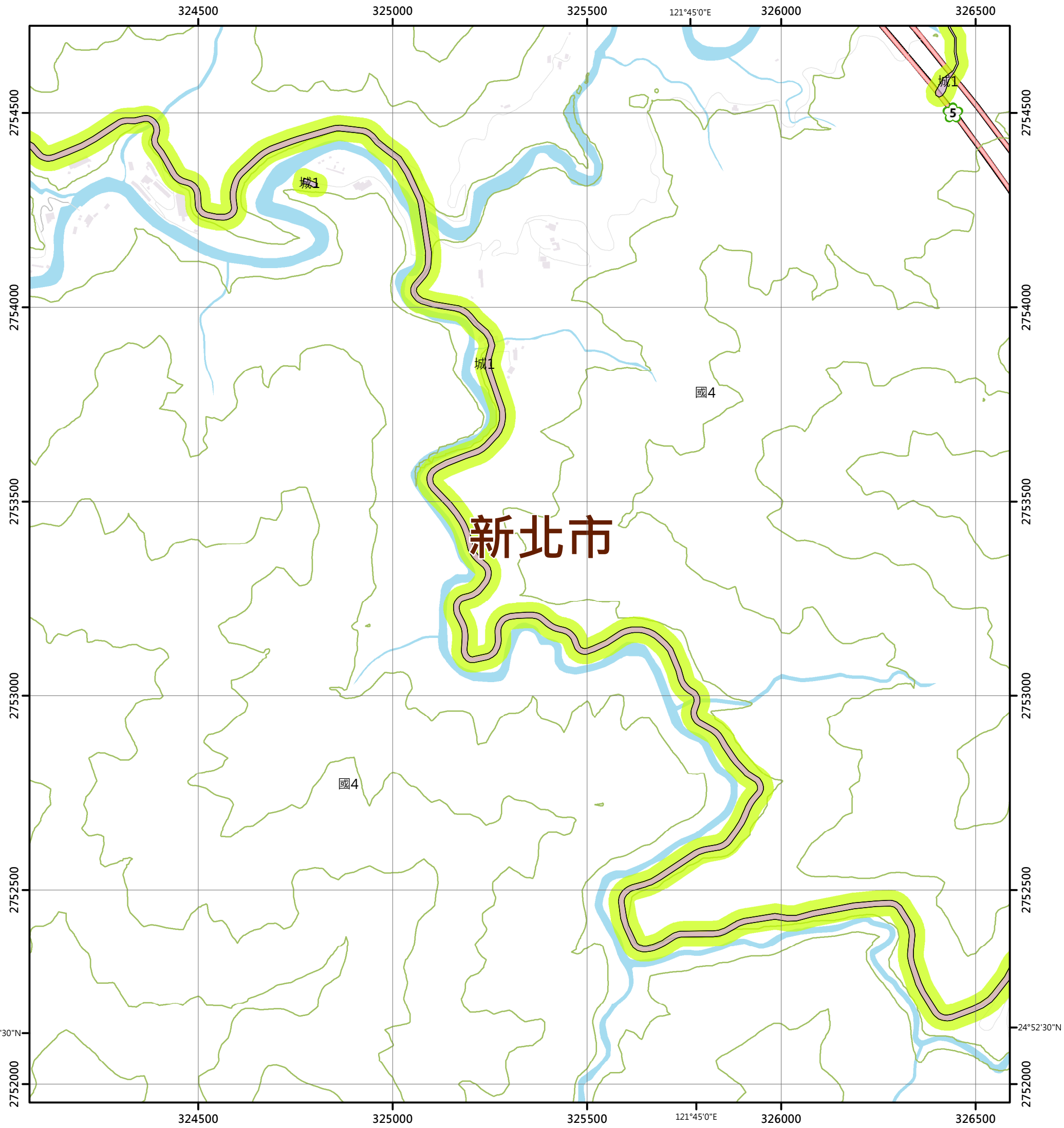

圖例

國土保育地區	海洋資源地區	農業發展地區	城鄉發展地區
國1 第一類	海1-1 第一類之一	農1 第一類	城1 第一類
國2 第二類	海1-2 第一類之二	農2 第二類	城2-1 第二類之一
國3 第三類	海1-3 第一類之三	農3 第三類	城2-2 第二類之二
國4 第四類	海2 第二類	農4 第四類	城2-3 第二類之三
	海3 第三類	農5 第五類	城3 第三類

N W E S

0 250 500 公尺

石口 97224039 第289頁	尖山湖 97224040 第290頁	下洞 97221031 第291頁
磨婆寮山 97224049 第311頁	碧湖 97224050 第312頁	四堵 97221041 第313頁
三角崙山 97224059 第330頁	水鴨嶺 97224060 第331頁	石牌 97221051 第332頁

新北市
坪林區

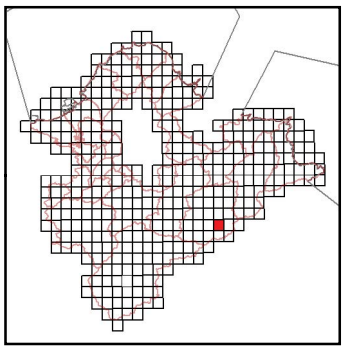

繪製時間：113年12月