臺北市國土功能分區圖

臺北市政府

110年12月30日府都綜字第11031100791號公告公開展覽

圖例

國土功能分區分類

國土保育地區

- 國1 第一類
- 國2 第二類
- 國3 第三類
- 國4 第四類

海洋資源地區

- 海1-1 第一類之一
- 海1-2 第一類之二
- 海1-3 第一類之三
- 海2 第二類
- 海3 第三類

農業發展地區

- 農1 第一類
- 農2 第二類
- 農3 第三類
- 農4 第四類
- 農5 第五類

城鄉發展地區

- 城1 第一類
- 城2-1 第二類之一
- 城2-2 第二類之二
- 城2-3 第二類之三
- 城3 第三類

底圖

行政區界

- 直轄市、縣(市)界
- 鄉、鎮、市、區界
- 陸域最外框線

自然邊界

- 河川、水系
- 等高線

交通運輸地標及道路系統

- 高速鐵路車站
- 鐵路車站
- 捷運車站
- 機場
- 工業港灣
- 漁業港灣
- 鐵路
- 高速鐵路
- 國道
- 省道
- 縣道
- 鄉道
- 道路
- 捷運板南線
- 捷運文湖線
- 捷運中和新蘆線
- 捷運松山新店線
- 捷運淡水信義線
- 捷運新北投線
- 貓空纜車

建物

- 建物

區塊

- 藝文場館、學校、醫療設施、停車場、體育場館、公園綠地

臺北市國土功能分區圖

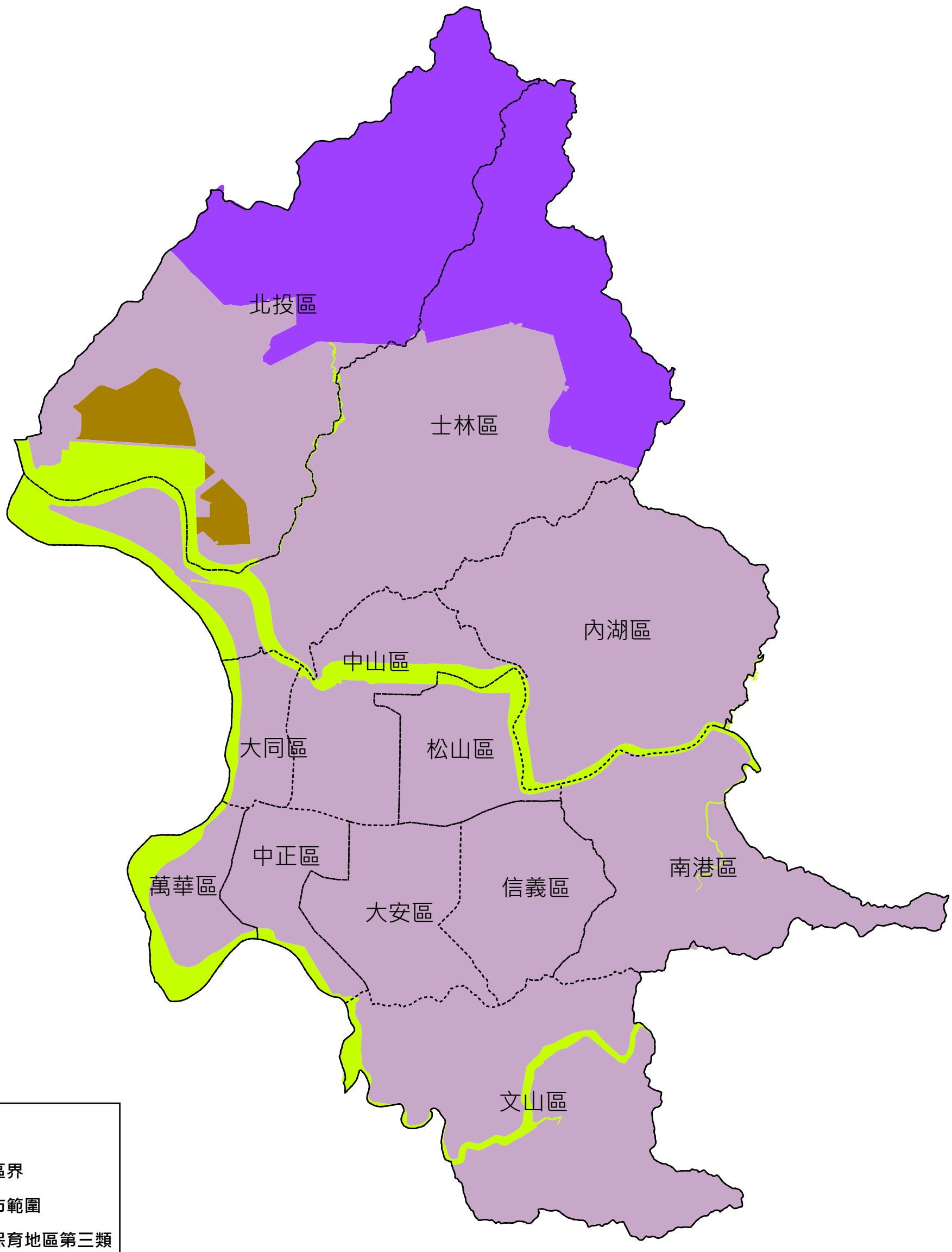

圖例

- 行政區界
- 臺北市範圍
- 國土保育地區第三類
- 國土保育地區第四類
- 城鄉發展地區第一類
- 農業發展地區第五類

圖幅接合表I

內柑宅 97233012 第1頁
嵩山 97233013 第2頁
楓樹湖 96232030 第3頁
大屯山 97233021 第4頁
頂湖 97233022 第5頁
馬槽 97233023 第6頁
磺嘴山 97233024 第7頁
樹林口 96232039 第8頁
中青學 96232040 第9頁
中正山 97233031 第10頁
陽明山 97233032 第11頁
冷水坑 97233033 第12頁
冷水堀 97233034 第13頁
忠義 96232049 第14頁
北投 96232050 第15頁
新北投 97233041 第16頁
山仔后 97233042 第17頁
大莊子 97233043 第18頁
內雙溪 97233044 第19頁
成子寮 96232058 第20頁
關渡 96232059 第21頁
立農 96232060 第22頁
石牌 97233051 第23頁
故宮博物院 97233052 第24頁
雙溪中央社區 97233053 第25頁
車埕寮 97233054 第26頁
小溪 97233055 第27頁
三重交流道 96232070 第28頁
士林 97233061 第29頁
大直 97233062 第30頁
港墘 97233063 第31頁
內湖 97233064 第32頁
內溝 97233065 第33頁
三重市 96232080 第34頁
雙連 97233071 第35頁
松山機場 97233072 第36頁
松山 97233073 第37頁
內湖交流道 97233074 第38頁
南港 97233075 第39頁
萬華 96232090 第40頁
中正紀念堂 97233081 第41頁
中崙 97233082 第42頁
五分埔 97233083 第43頁
拇指山 97233084 第44頁
舊莊 97233085 第45頁
白匏湖 97233086 第46頁
鹿窟 97233087 第47頁
中和市 96232100 第48頁
永和市 97233091 第49頁
公館 97233092 第50頁
軍功坑 97233093 第51頁
象頭埔 97233094 第52頁
深坑 97233095 第53頁
楓子林 97233096 第54頁
石碇子埔 97233097 第55頁
南勢角 97224001 第56頁
景美 97224002 第57頁
木柵 97224003 第58頁
指南宮 97224004 第59頁
大崙腳 97224005 第60頁
新店 97224012 第61頁
大崎腳 97224013 第62頁
貓空 97224014 第63頁
栲寮 97224015 第64頁

圖幅接合表II

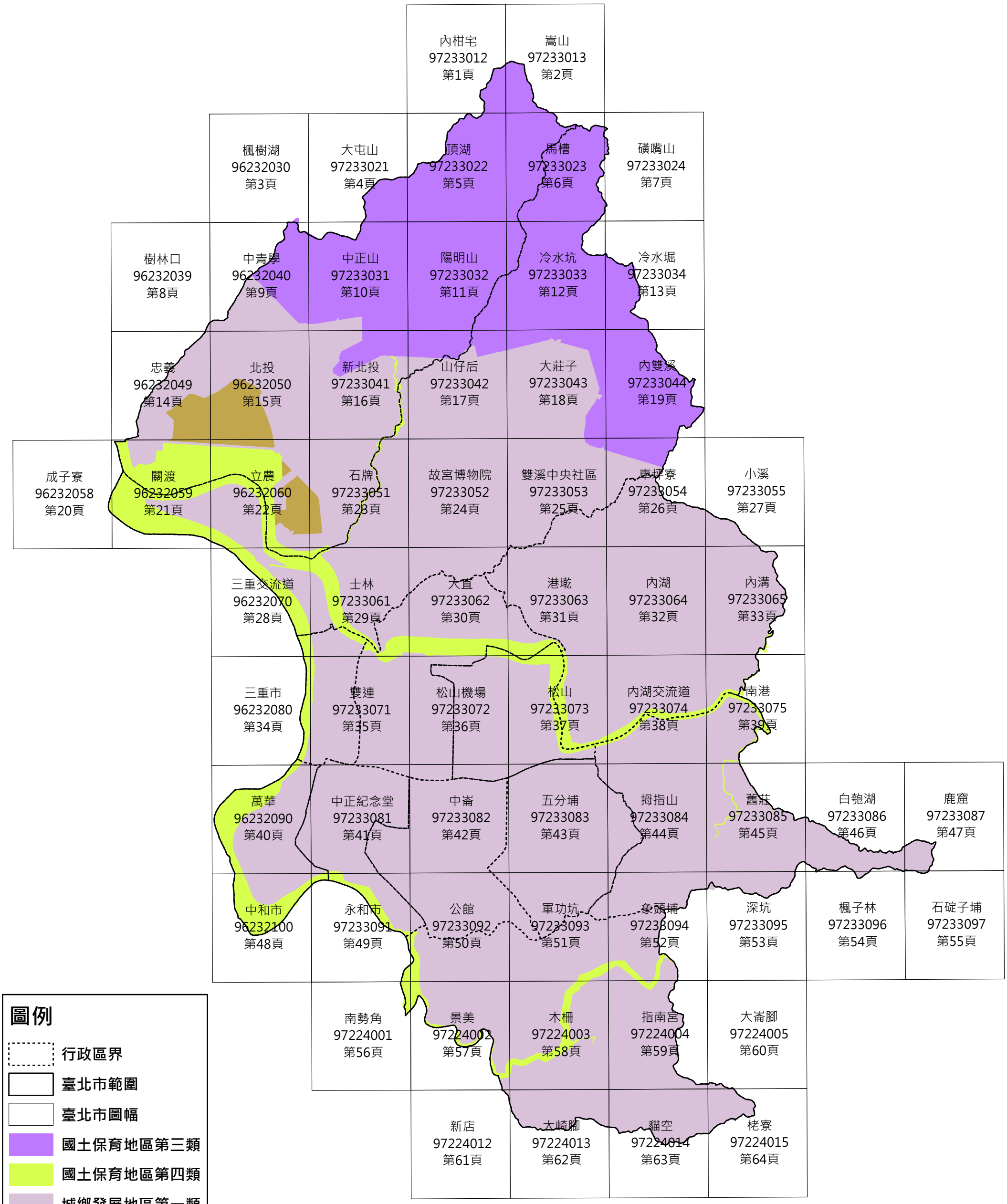
內柑宅 97233012 第1頁
嵩山 97233013 第2頁
楓樹湖 96232030 第3頁
大屯山 97233021 第4頁
頂湖 97233022 第5頁
馬槽 97233023 第6頁
磺嘴山 97233024 第7頁
樹林口 96232039 第8頁
中青學 96232040 第9頁
中正山 97233031 第10頁
陽明山 97233032 第11頁
冷水坑 97233033 第12頁
冷水堀 97233034 第13頁
忠義 96232049 第14頁
北投 96232050 第15頁
新北投 97233041 第16頁
山仔后 97233042 第17頁
大莊子 97233043 第18頁
內雙溪 97233044 第19頁
成子寮 96232058 第20頁
關渡 96232059 第21頁
立農 96232060 第22頁
石牌 97233051 第23頁
故宮博物院 97233052 第24頁
雙溪中央社區 97233053 第25頁
車埕寮 97233054 第26頁
小溪 97233055 第27頁
三重交流道 96232070 第28頁
士林 97233061 第29頁
大直 97233062 第30頁
港墘 97233063 第31頁
內湖 97233064 第32頁
內溝 97233065 第33頁
三重市 96232080 第34頁
雙連 97233071 第35頁
松山機場 97233072 第36頁
松山 97233073 第37頁
內湖交流道 97233074 第38頁
南港 97233075 第39頁
萬華 96232090 第40頁
中正紀念堂 97233081 第41頁
中崙 97233082 第42頁
五分埔 97233083 第43頁
拇指山 97233084 第44頁
舊莊 97233085 第45頁
白匏湖 97233086 第46頁
鹿窟 97233087 第47頁
中和市 96232100 第48頁
永和市 97233091 第49頁
公館 97233092 第50頁
軍功坑 97233093 第51頁
象頭埔 97233094 第52頁
深坑 97233095 第53頁
楓子林 97233096 第54頁
石碇子埔 97233097 第55頁
南勢角 97224001 第56頁
景美 97224002 第57頁
木柵 97224003 第58頁
指南宮 97224004 第59頁
大崙腳 97224005 第60頁
新店 97224012 第61頁
大崎腳 97224013 第62頁
貓空 97224014 第63頁
栲寮 97224015 第64頁
圖例
行政區界
臺北市範圍
臺北市圖幅
國土保育地區第三類
國土保育地區第四類
城鄉發展地區第一類
農業發展地區第五類

內柑宅

臺北市國土功能分區圖

97233012

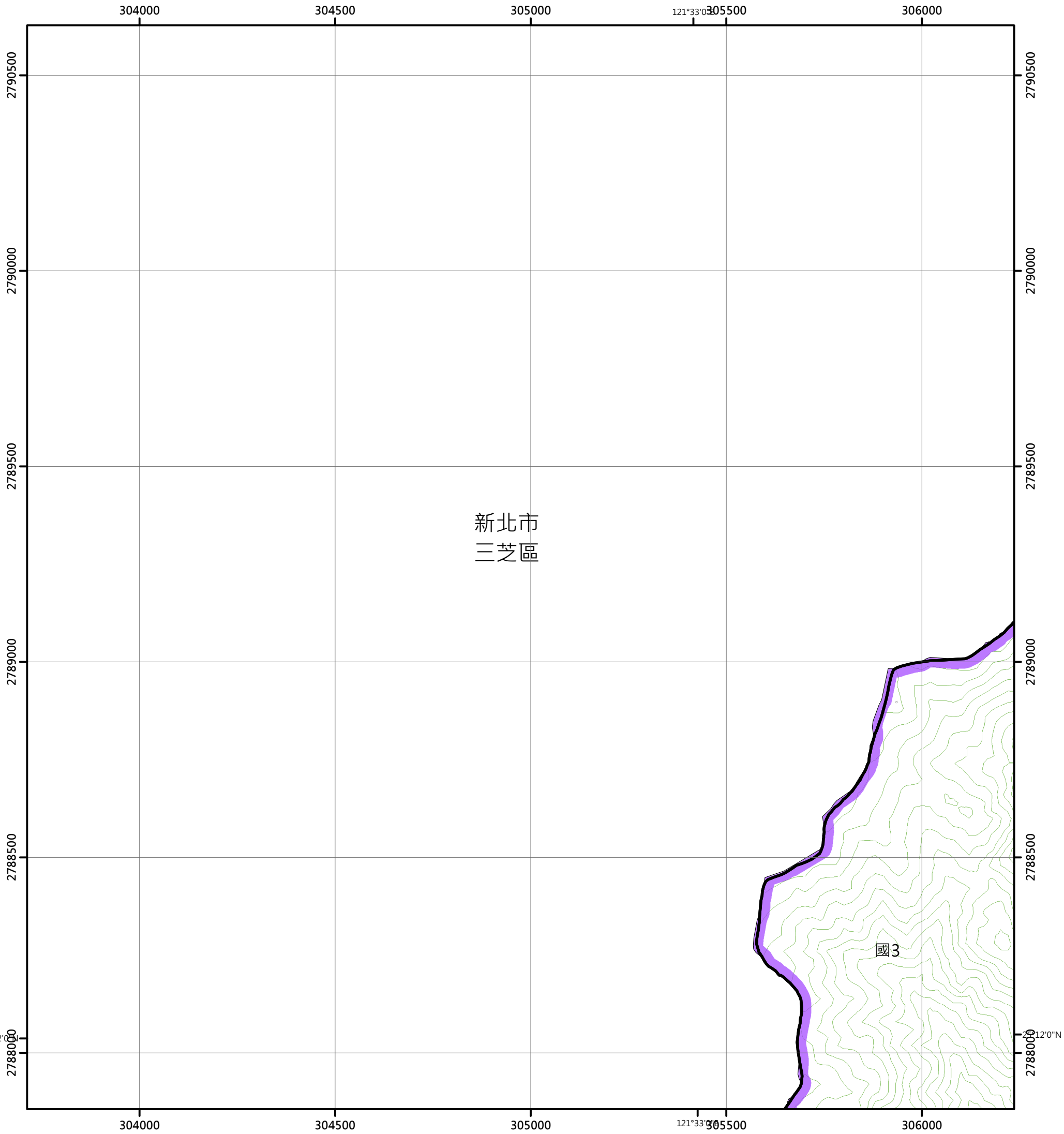

圖例

國土保育地區	海洋資源地區	農業發展地區	城鄉發展地區
國1 第一類	海1-1 第一類之一	農1 第一類	城1 第一類
國2 第二類	海1-2 第一類之二	農2 第二類	城2-1 第二類之一
國3 第三類	海1-3 第一類之三	農3 第三類	城2-2 第二類之二
國4 第四類	海2 第二類	農4 第四類	城2-3 第二類之三
	海3 第三類	農5 第五類	城3 第三類

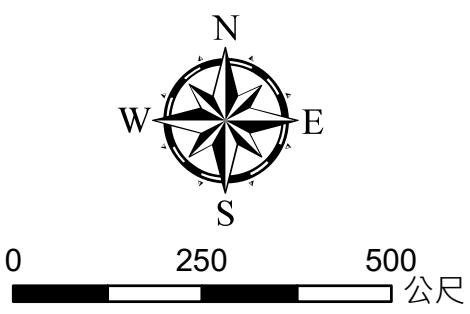

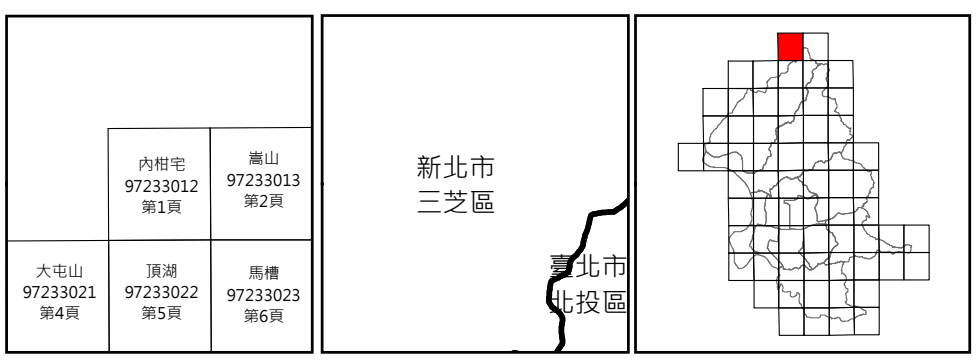

嵩山

臺北市國土功能分區圖

97233013

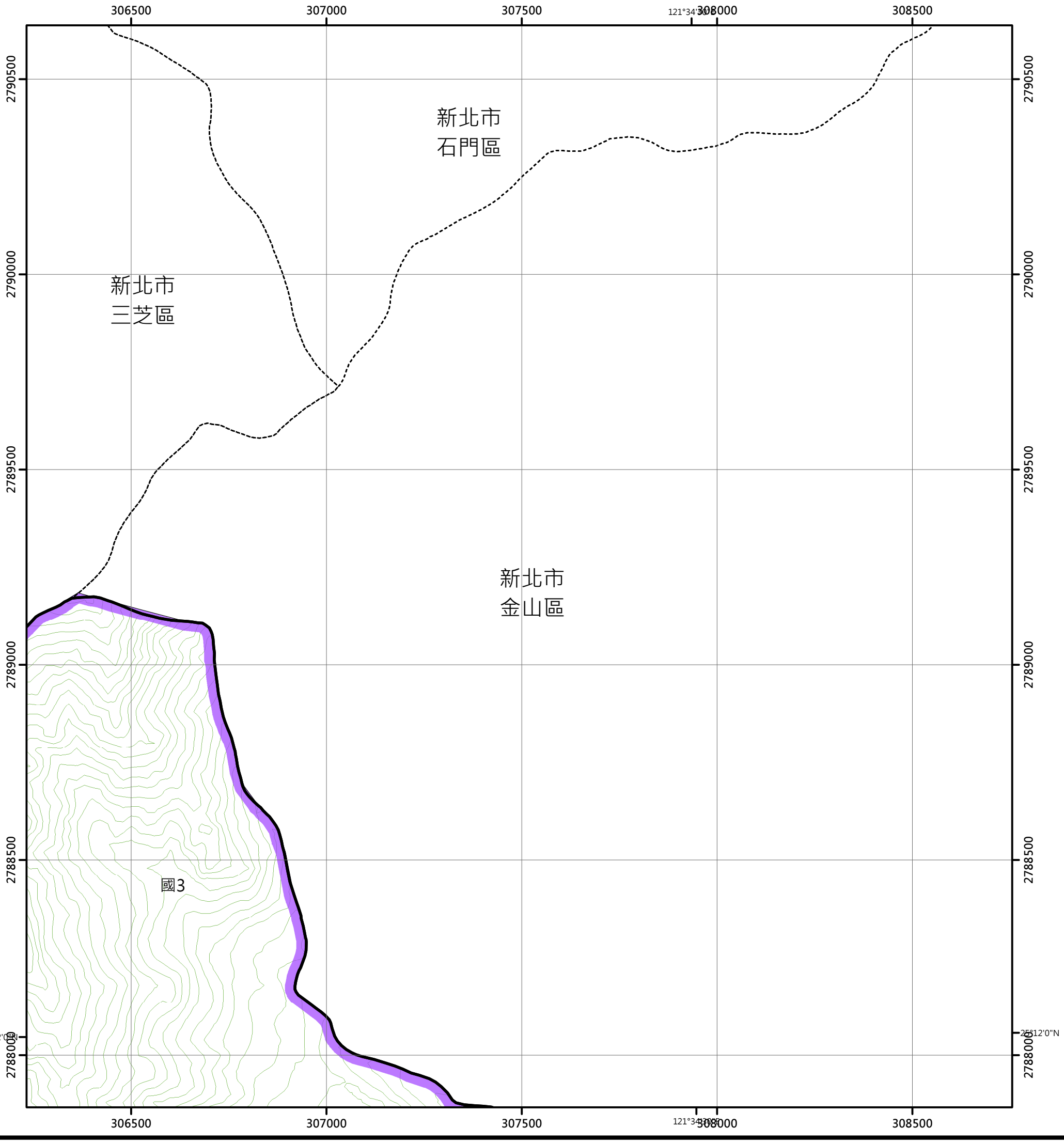

圖例

國土保育地區	海洋資源地區	農業發展地區	城鄉發展地區
國1 第一類	海1-1 第一類之一	農1 第一類	城1 第一類
國2 第二類	海1-2 第一類之二	農2 第二類	城2-1 第二類之一
國3 第三類	海1-3 第一類之三	農3 第三類	城2-2 第二類之二
國4 第四類	海2 第二類	農4 第四類	城2-3 第二類之三
	海3 第三類	農5 第五類	城3 第三類

N
W E
S

0 250 500 公尺

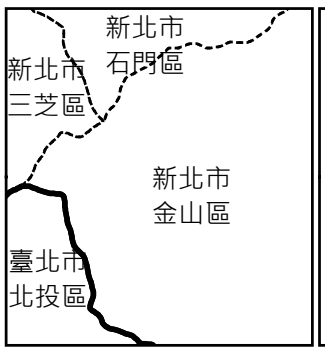

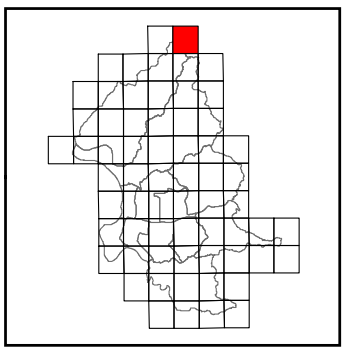

楓樹湖

臺北市國土功能分區圖

96232030

299000 299500 300000 121°30'0"E 300500 301000

2787500 2787000 2786500 2786000 2785500

25°10'30"N

新北市
三芝區

新北市
淡水區

國3

圖例

國土保育地區	海洋資源地區	農業發展地區	城鄉發展地區
國1 第一類	海1-1 第一類之一	農1 第一類	城1 第一類
國2 第二類	海1-2 第一類之二	農2 第二類	城2-1 第二類之一
國3 第三類	海1-3 第一類之三	農3 第三類	城2-2 第二類之二
國4 第四類	海2 第二類	農4 第四類	城2-3 第二類之三
	海3 第三類	農5 第五類	城3 第三類

N W E S

0 250 500 公尺

	楓樹湖 96232030 第3頁	大屯山 97233021 第4頁
樹林口 96232039 第8頁	中青學 96232040 第9頁	中正山 97233031 第10頁

新北市
三芝區

新北市
淡水區

大屯山

臺北市國土功能分區圖

97233021

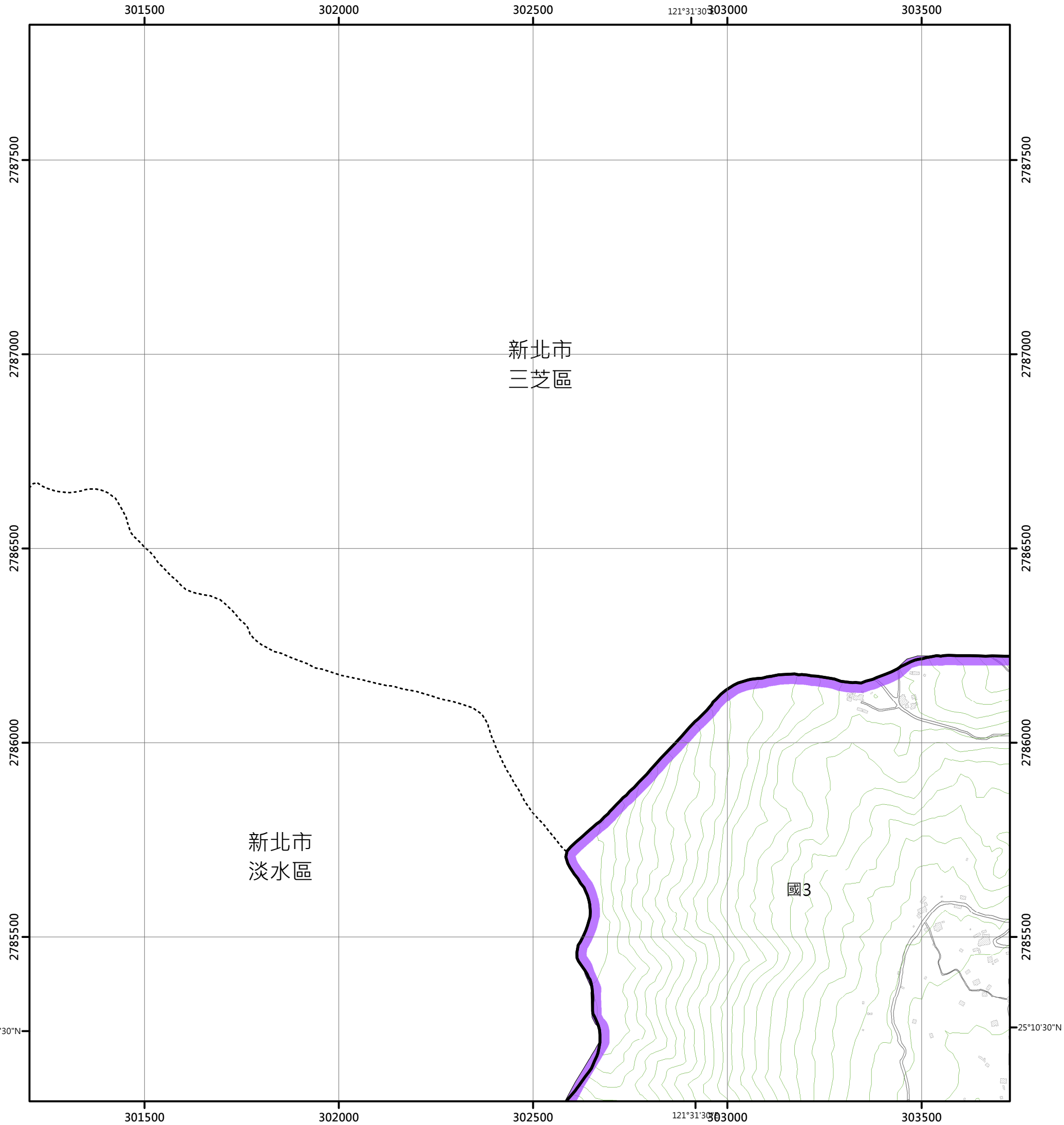

圖例

國土保育地區	海洋資源地區	農業發展地區	城鄉發展地區
國1 第一類	海1-1 第一類之一	農1 第一類	城1 第一類
國2 第二類	海1-2 第一類之二	農2 第二類	城2-1 第二類之一
國3 第三類	海1-3 第一類之三	農3 第三類	城2-2 第二類之二
國4 第四類	海2 第二類	農4 第四類	城2-3 第二類之三
	海3 第三類	農5 第五類	城3 第三類

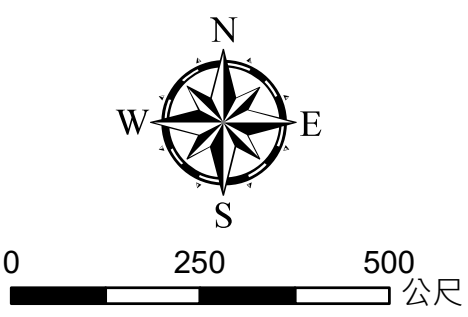

		內柑宅 97233012 第1頁
楓樹湖 96232030 第3頁	大屯山 97233021 第4頁	頂湖 97233022 第5頁
中青學 96232040 第9頁	中正山 97233031 第10頁	陽明山 97233032 第11頁

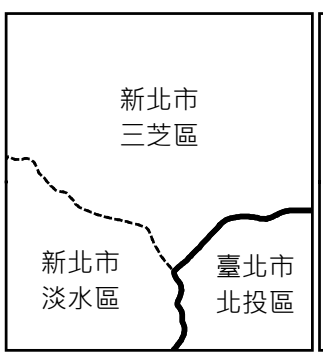

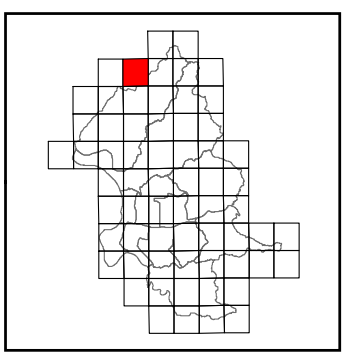

頂湖

臺北市國土功能分區圖

97233022

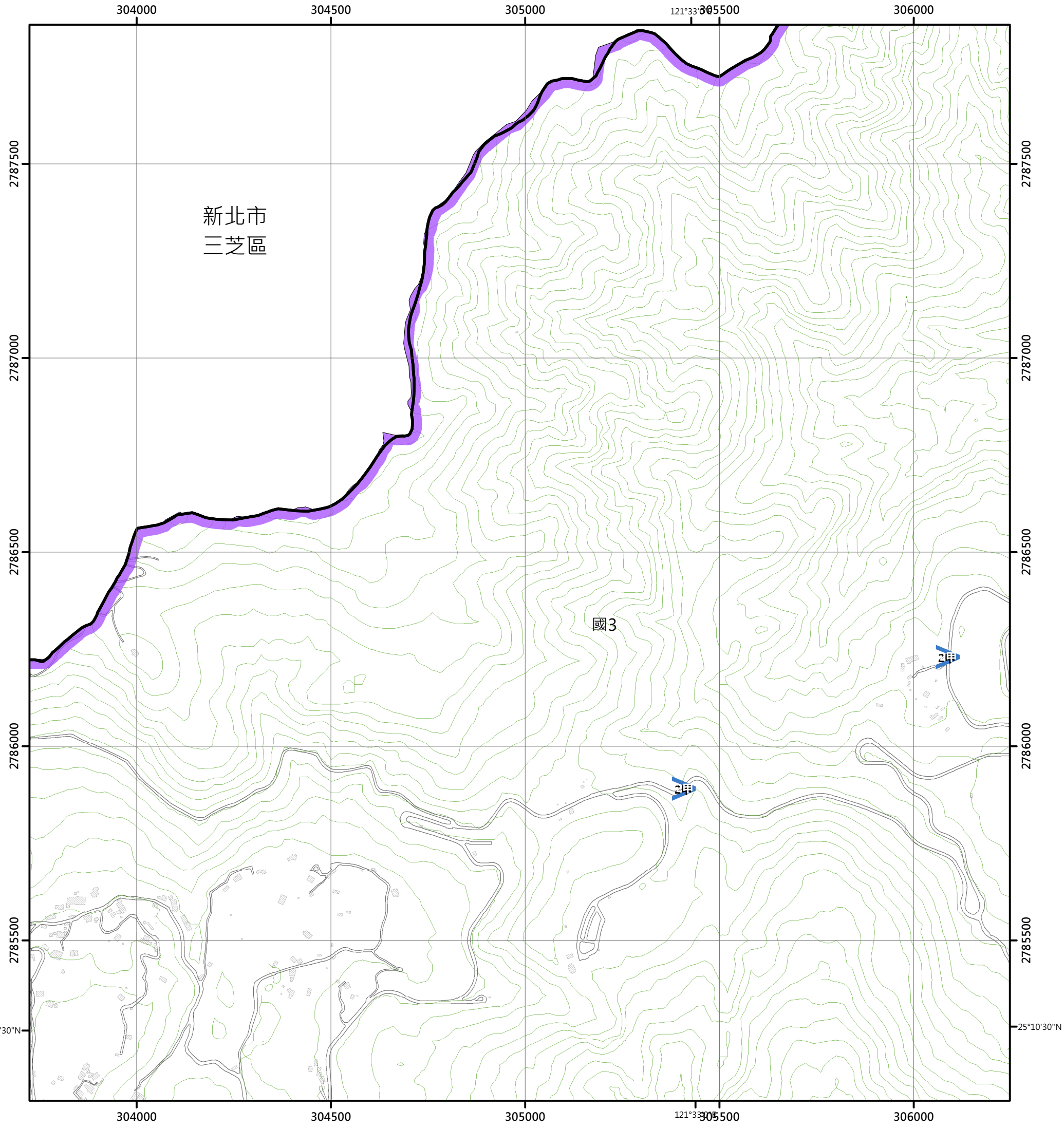

圖例

國土保育地區	海洋資源地區	農業發展地區	城鄉發展地區
國1 第一類	海1-1 第一類之一	農1 第一類	城1 第一類
國2 第二類	海1-2 第一類之二	農2 第二類	城2-1 第二類之一
國3 第三類	海1-3 第一類之三	農3 第三類	城2-2 第二類之二
國4 第四類	海2 第二類	農4 第四類	城2-3 第二類之三
	海3 第三類	農5 第五類	城3 第三類

N
W E
S

0 250 500 公尺

	內柑宅 97233012 第1頁	嵩山 97233013 第2頁
大屯山 97233021 第4頁	頂湖 97233022 第5頁	馬槽 97233023 第6頁
中正山 97233031 第10頁	陽明山 97233032 第11頁	冷水坑 97233033 第12頁

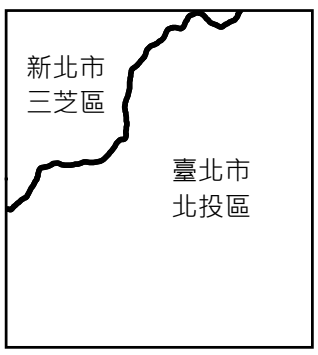

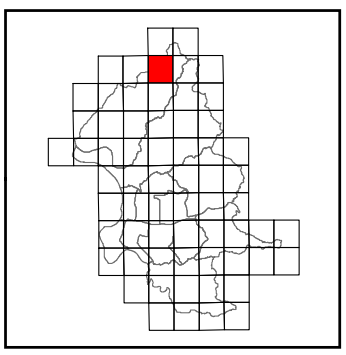

馬槽

臺北市國土功能分區圖

97233023

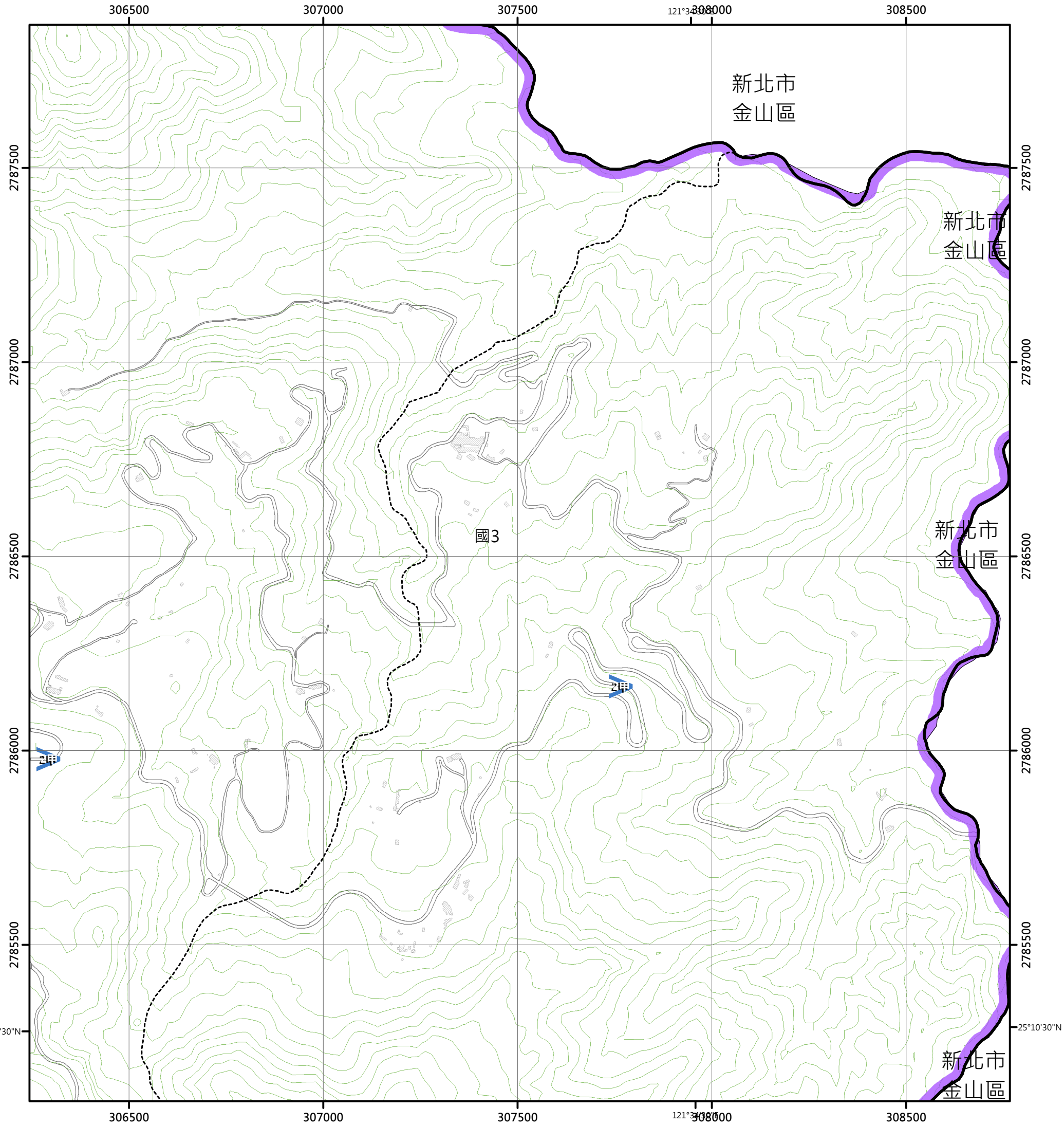

圖例

國土保育地區		海洋資源地區		農業發展地區		城鄉發展地區	
國1	第一類	海1-1	第一類之一	農1	第一類	城1	第一類
國2	第二類	海1-2	第一類之二	農2	第二類	城2-1	第二類之一
國3	第三類	海1-3	第一類之三	農3	第三類	城2-2	第二類之二
國4	第四類	海2	第二類	農4	第四類	城2-3	第二類之三
		海3	第三類	農5	第五類	城3	第三類

N
W E
S

0 250 500 公尺

內柑宅 97233012 第1頁	嵩山 97233013 第2頁	
頂湖 97233022 第5頁	馬槽 97233023 第6頁	磺嘴山 97233024 第7頁
陽明山 97233032 第11頁	冷水坑 97233033 第12頁	冷水堀 97233034 第13頁

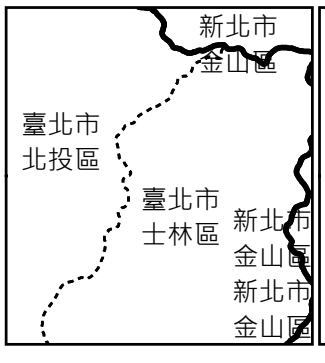

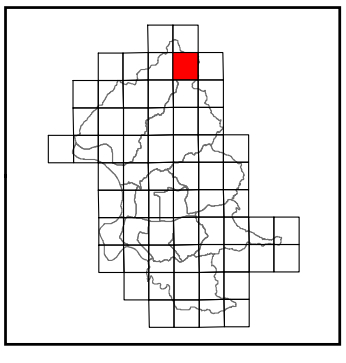

磺嘴山

臺北市國土功能分區圖

97233024

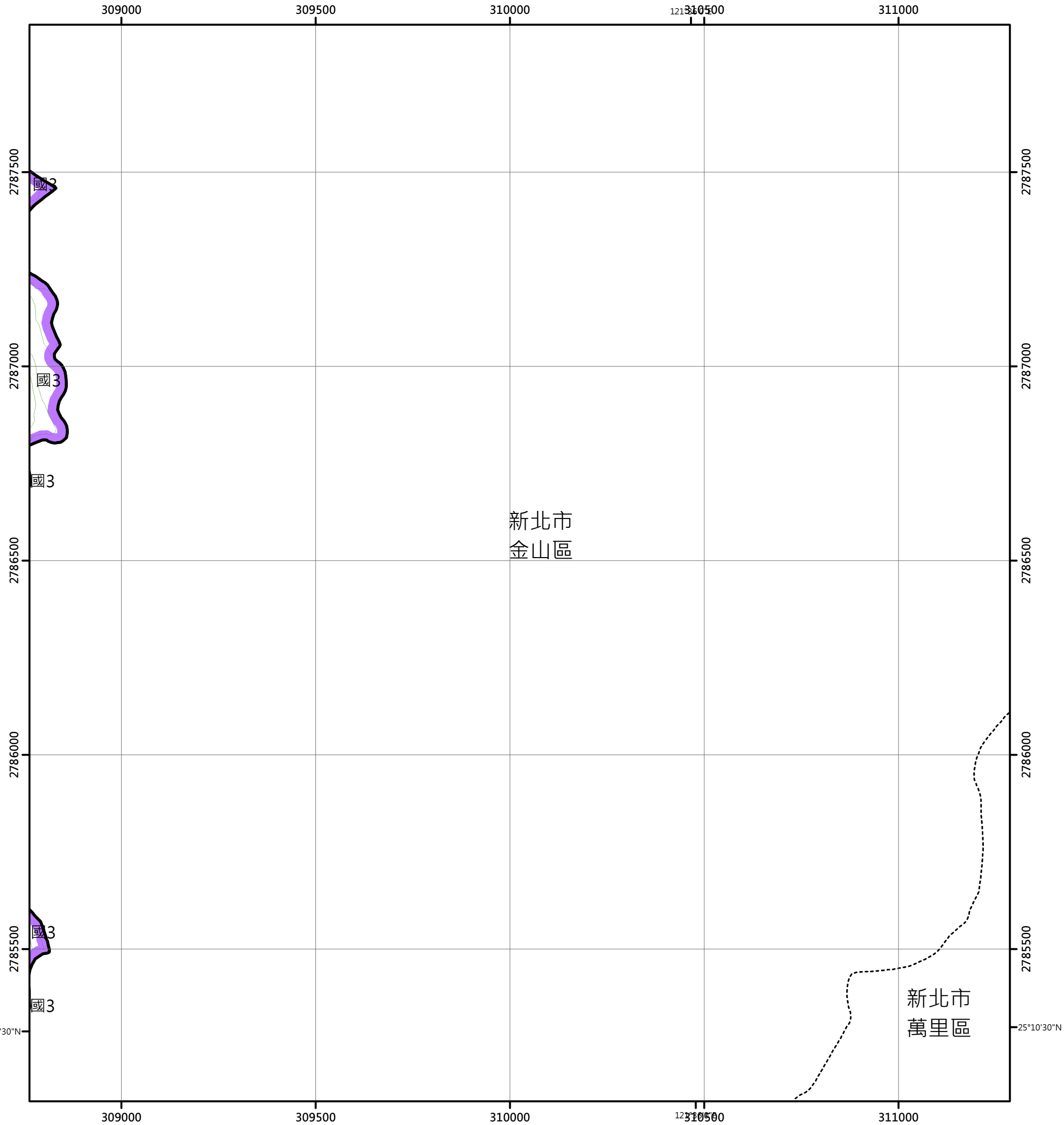

圖例

國土保育地區		海洋資源地區		農業發展地區		城鄉發展地區	
國1	第一類	海1-1	第一類之一	農1	第一類	城1	第一類
國2	第二類	海1-2	第一類之二	農2	第二類	城2-1	第二類之一
國3	第三類	海1-3	第一類之三	農3	第三類	城2-2	第二類之二
國4	第四類	海2	第二類	農4	第四類	城2-3	第二類之三
		海3	第三類	農5	第五類	城3	第三類

N
W E
S

0 250 500 公尺

嵩山 97233013 第2頁	
馬槽 97233023 第6頁	磺嘴山 97233024 第7頁
冷水坑 97233033 第12頁	冷水堀 97233034 第13頁

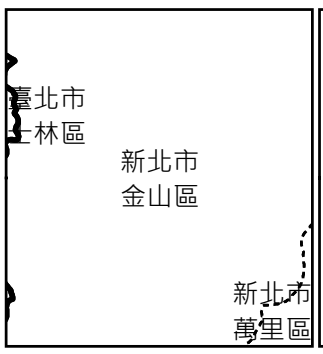

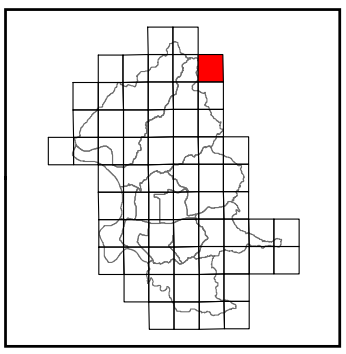

樹林口

臺北市國土功能分區圖

96232039

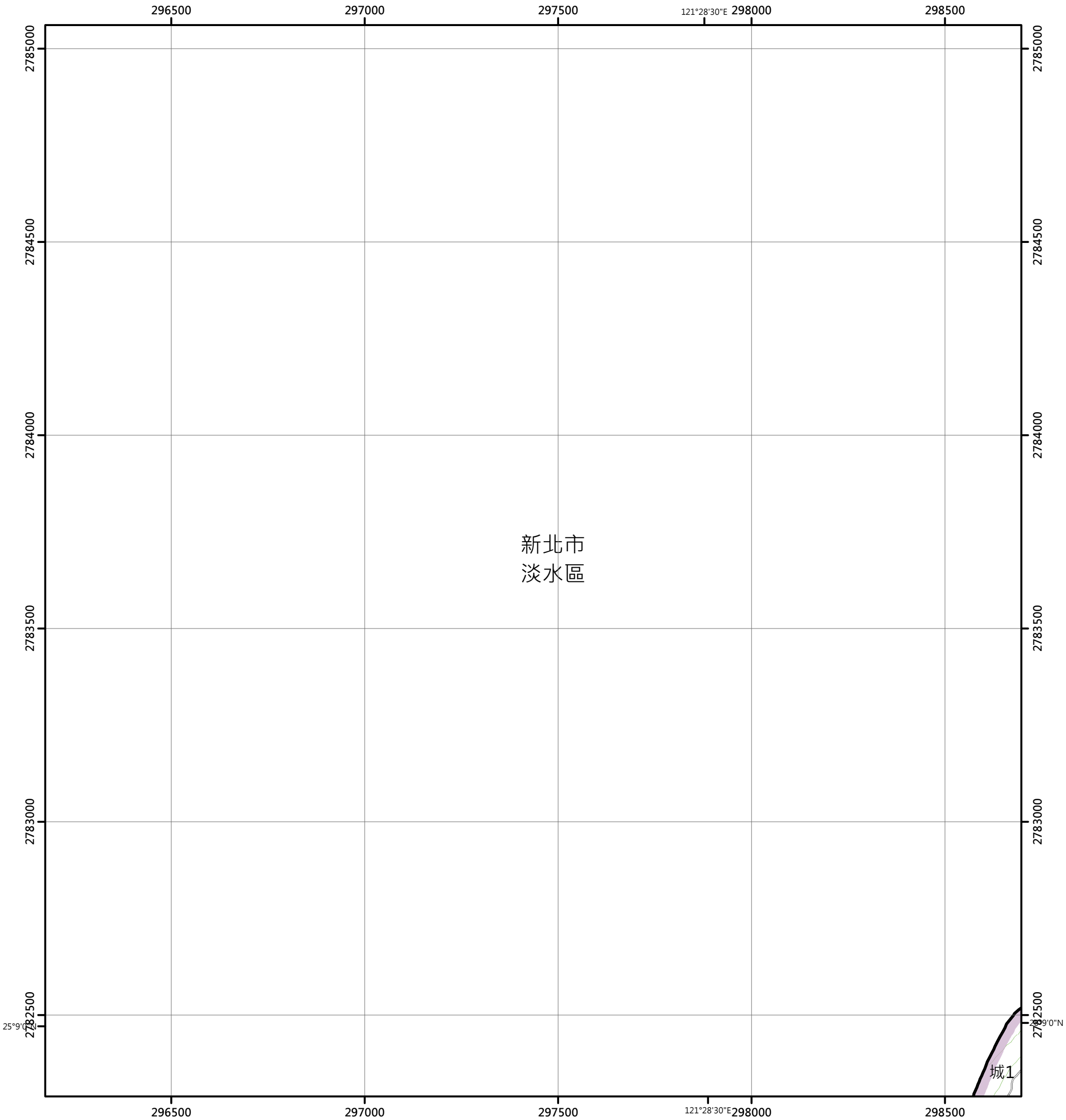

圖例

國土保育地區	海洋資源地區	農業發展地區	城鄉發展地區
國1 第一類	海1-1 第一類之一	農1 第一類	城1 第一類
國2 第二類	海1-2 第一類之二	農2 第二類	城2-1 第二類之一
國3 第三類	海1-3 第一類之三	農3 第三類	城2-2 第二類之二
國4 第四類	海2 第二類	農4 第四類	城2-3 第二類之三
	海3 第三類	農5 第五類	城3 第三類

N W E S

0 250 500 公尺

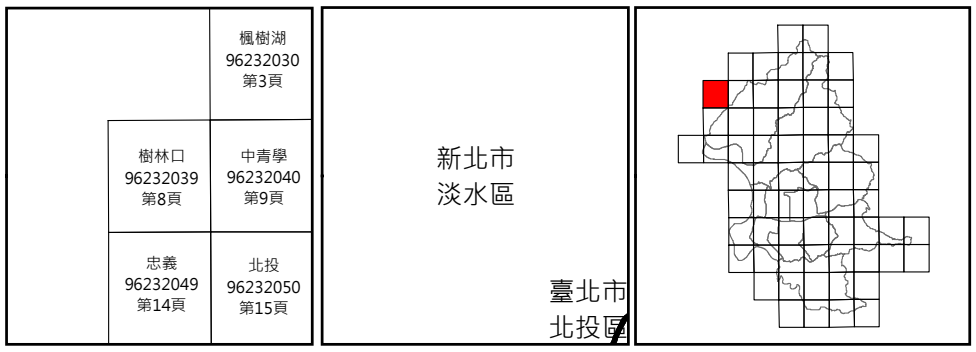

中青學

臺北市國土功能分區圖

96232040

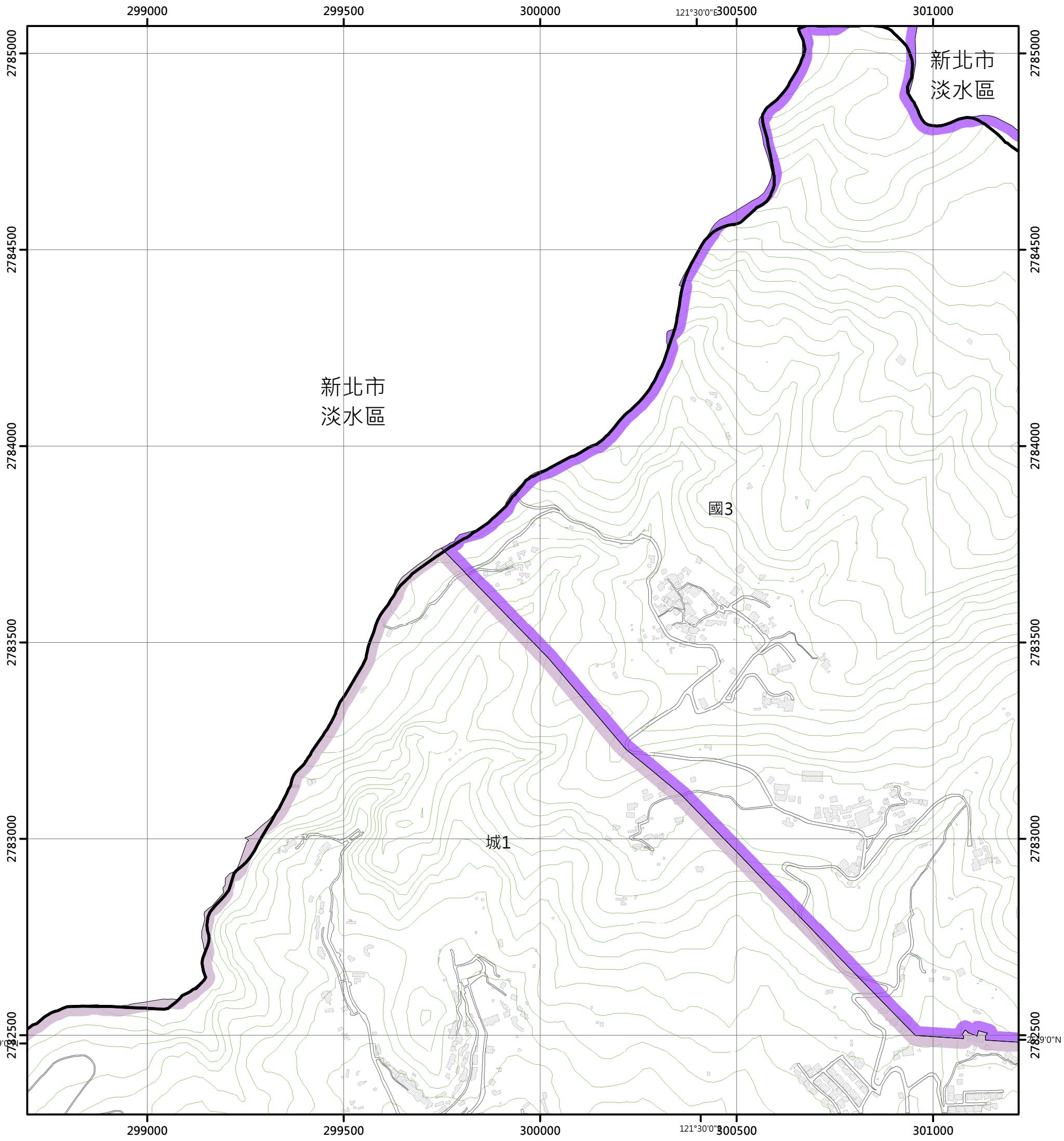

圖例

國土保育地區	海洋資源地區	農業發展地區	城鄉發展地區
國1 第一類	海1-1 第一類之一	農1 第一類	城1 第一類
國2 第二類	海1-2 第一類之二	農2 第二類	城2-1 第二類之一
國3 第三類	海1-3 第一類之三	農3 第三類	城2-2 第二類之二
國4 第四類	海2 第二類	農4 第四類	城2-3 第二類之三
	海3 第三類	農5 第五類	城3 第三類

N
W E
S

0 250 500 公尺

	楓樹湖 96232030 第3頁	大屯山 97233021 第4頁
樹林口 96232039 第8頁	中青學 96232040 第9頁	中正山 97233031 第10頁
忠義 96232049 第14頁	北投 96232050 第15頁	新北投 97233041 第16頁

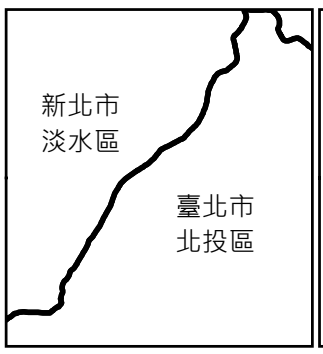

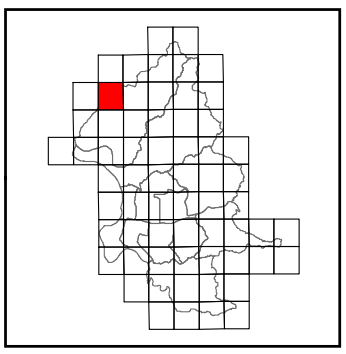

中正山

臺北市國土功能分區圖

97233031

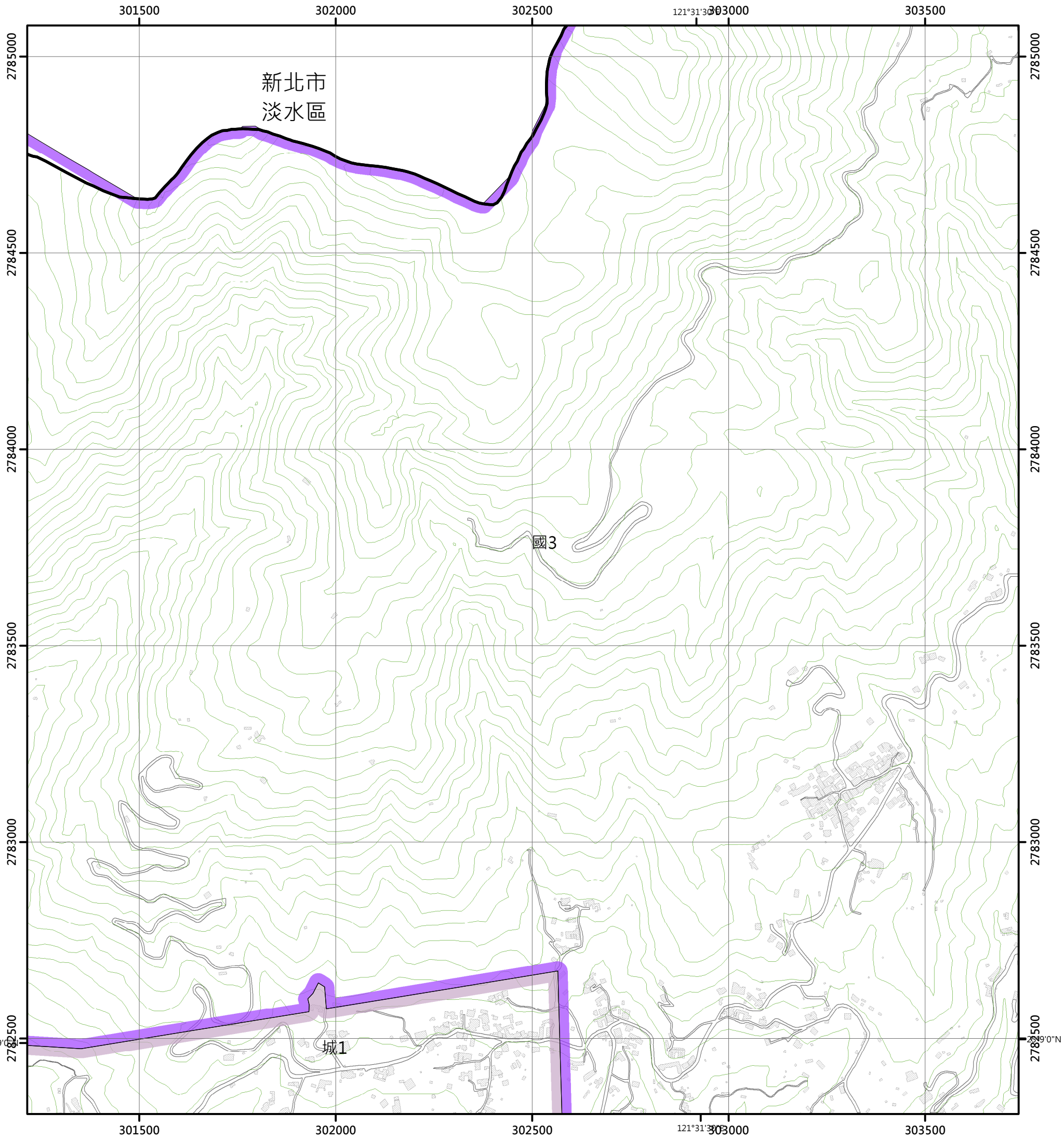

圖例

國土保育地區	海洋資源地區	農業發展地區	城鄉發展地區
國1 第一類	海1-1 第一類之一	農1 第一類	城1 第一類
國2 第二類	海1-2 第一類之二	農2 第二類	城2-1 第二類之一
國3 第三類	海1-3 第一類之三	農3 第三類	城2-2 第二類之二
國4 第四類	海2 第二類	農4 第四類	城2-3 第二類之三
	海3 第三類	農5 第五類	城3 第三類

N W E S

0 250 500 公尺

楓樹湖 96232030 第3頁	大屯山 97233021 第4頁	頂湖 97233022 第5頁
中青學 96232040 第9頁	中正山 97233031 第10頁	陽明山 97233032 第11頁
北投 96232050 第15頁	新北投 97233041 第16頁	山仔后 97233042 第17頁

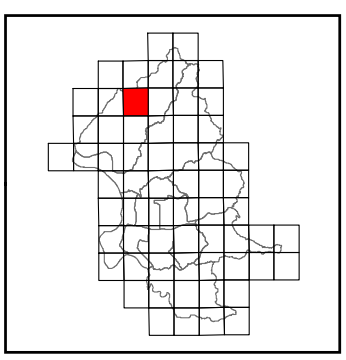

陽明山

臺北市國土功能分區圖

97233032

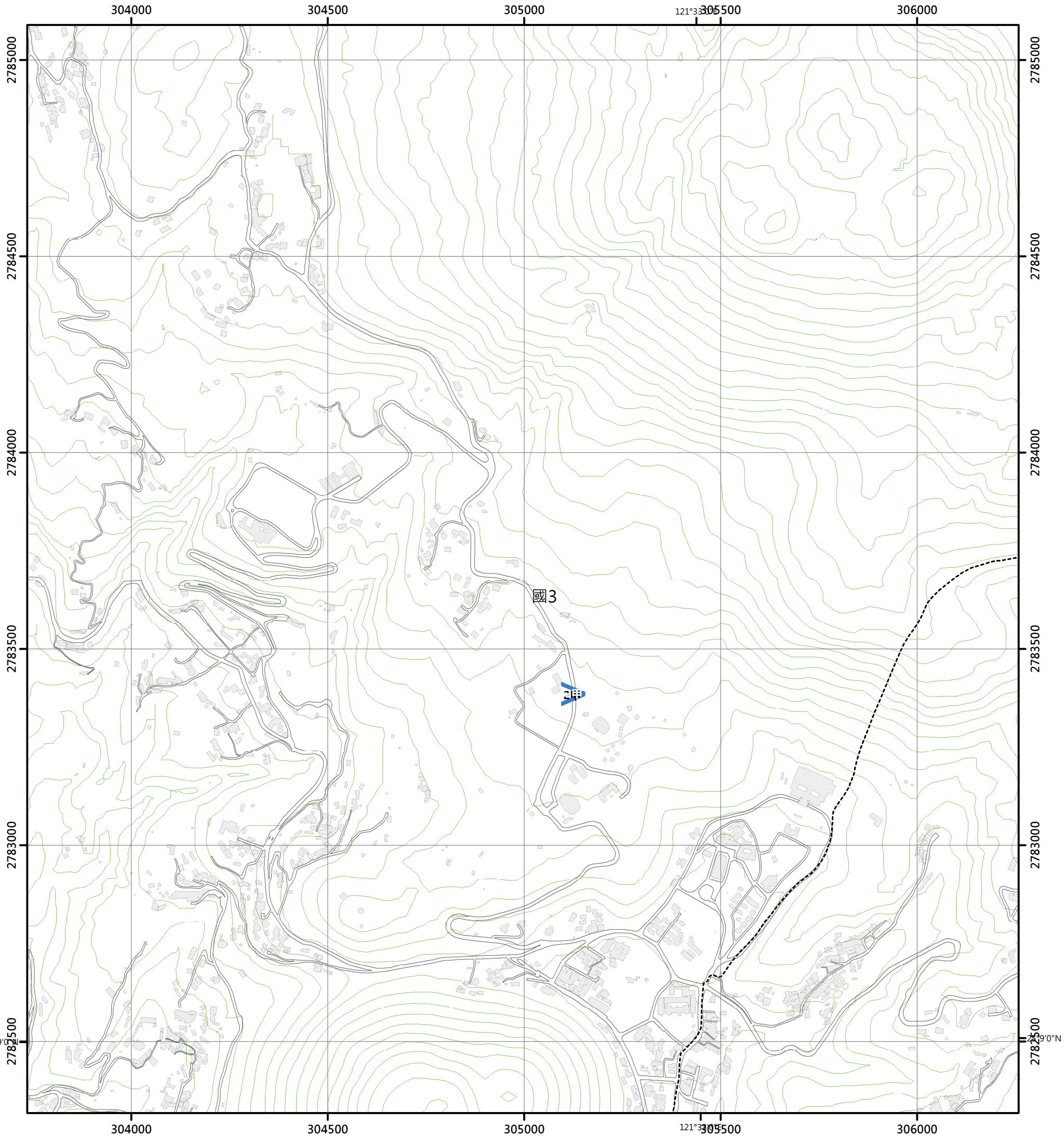

圖例

國土保育地區	海洋資源地區	農業發展地區	城鄉發展地區
國1 第一類	海1-1 第一類之一	農1 第一類	城1 第一類
國2 第二類	海1-2 第一類之二	農2 第二類	城2-1 第二類之一
國3 第三類	海1-3 第一類之三	農3 第三類	城2-2 第二類之二
國4 第四類	海2 第二類	農4 第四類	城2-3 第二類之三
	海3 第三類	農5 第五類	城3 第三類

N
W E
S

0 250 500 公尺

大屯山 97233021 第4頁	頂湖 97233022 第5頁	馬槽 97233023 第6頁
中正山 97233031 第10頁	陽明山 97233032 第11頁	冷水坑 97233033 第12頁
新北投 97233041 第16頁	山仔后 97233042 第17頁	大莊子 97233043 第18頁

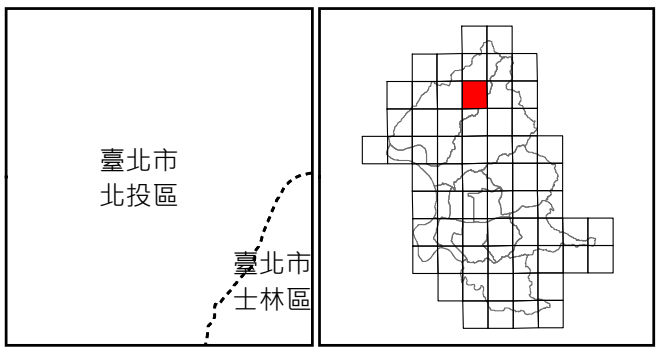

冷水坑

臺北市國土功能分區圖

97233033

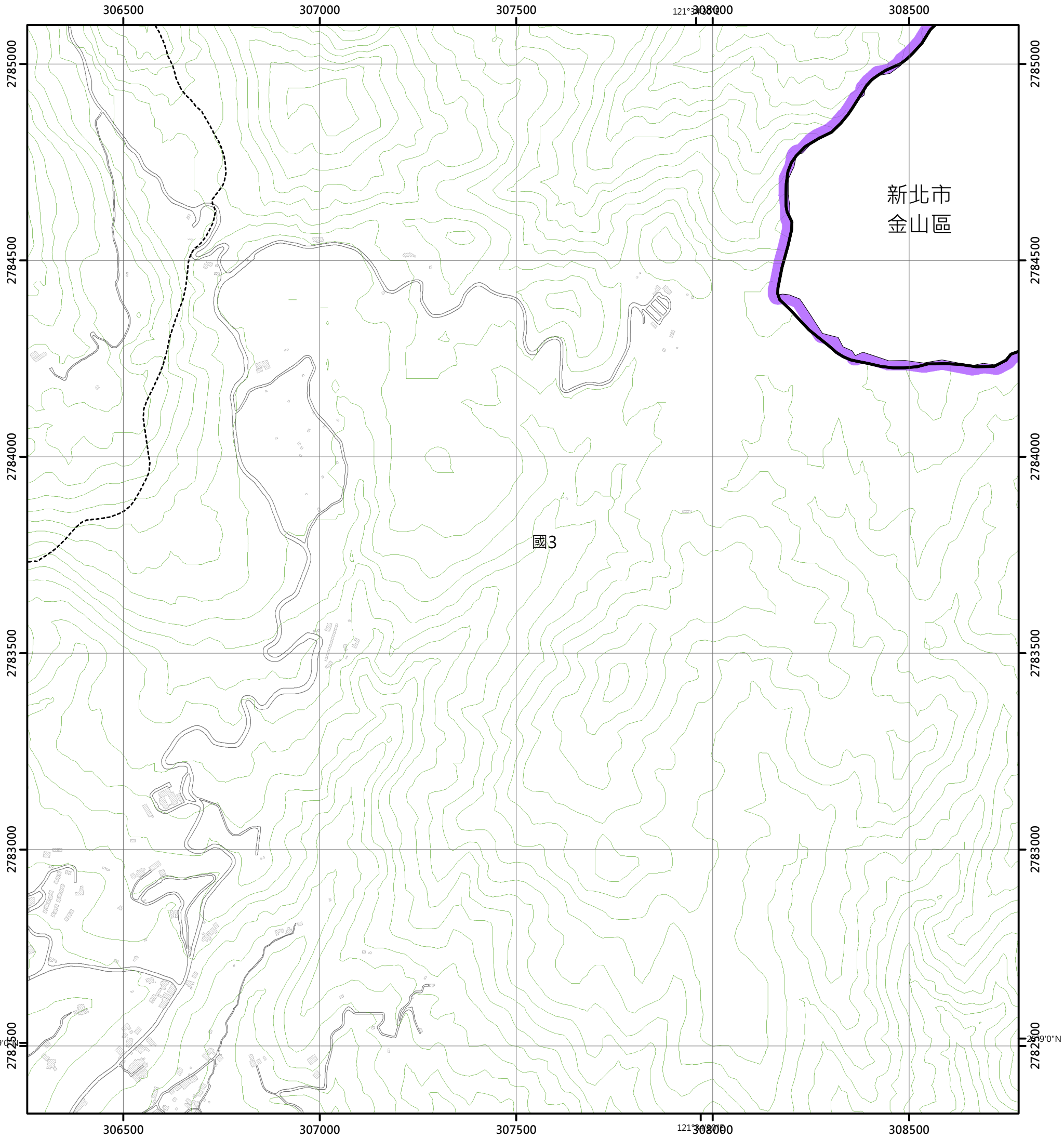

圖例

國土保育地區	海洋資源地區	農業發展地區	城鄉發展地區
國1 第一類	海1-1 第一類之一	農1 第一類	城1 第一類
國2 第二類	海1-2 第一類之二	農2 第二類	城2-1 第二類之一
國3 第三類	海1-3 第一類之三	農3 第三類	城2-2 第二類之二
國4 第四類	海2 第二類	農4 第四類	城2-3 第二類之三
	海3 第三類	農5 第五類	城3 第三類

N
W E
S

0 250 500 公尺

頂湖 97233022 第5頁	馬槽 97233023 第6頁	磺嘴山 97233024 第7頁
陽明山 97233032 第11頁	冷水坑 97233033 第12頁	冷水堀 97233034 第13頁
山仔后 97233042 第17頁	大莊子 97233043 第18頁	內雙溪 97233044 第19頁

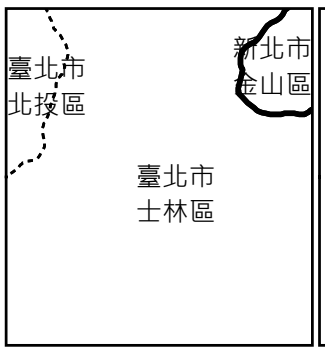

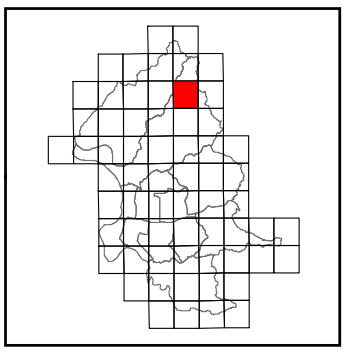

冷水堀

臺北市國土功能分區圖

97233034

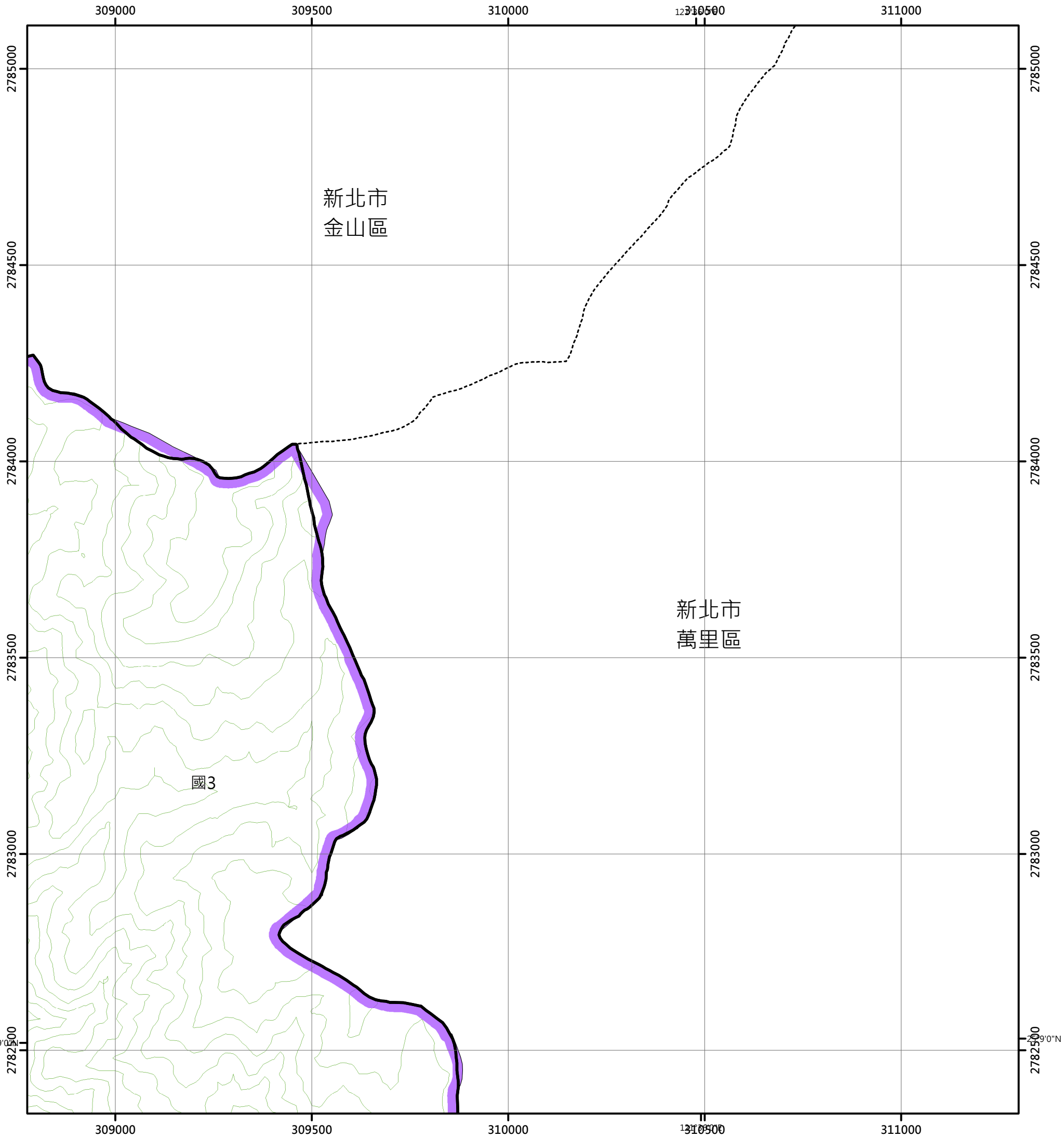

圖例

國土保育地區	海洋資源地區	農業發展地區	城鄉發展地區
國1 第一類	海1-1 第一類之一	農1 第一類	城1 第一類
國2 第二類	海1-2 第一類之二	農2 第二類	城2-1 第二類之一
國3 第三類	海1-3 第一類之三	農3 第三類	城2-2 第二類之二
國4 第四類	海2 第二類	農4 第四類	城2-3 第二類之三
	海3 第三類	農5 第五類	城3 第三類

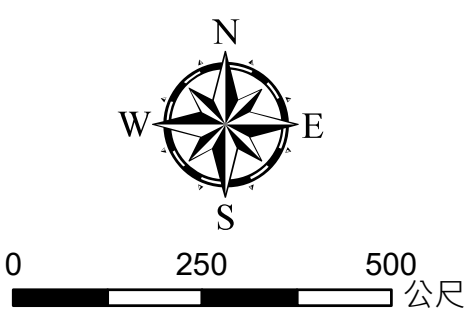

馬槽 97233023 第6頁	磺嘴山 97233024 第7頁	
冷水坑 97233033 第12頁	冷水堀 97233034 第13頁	
大莊子 97233043 第18頁	內雙溪 97233044 第19頁	

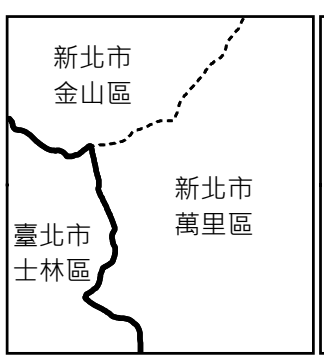

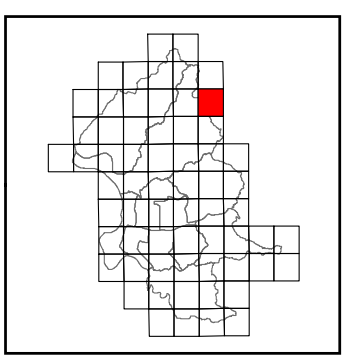

忠義

臺北市國土功能分區圖

96232049

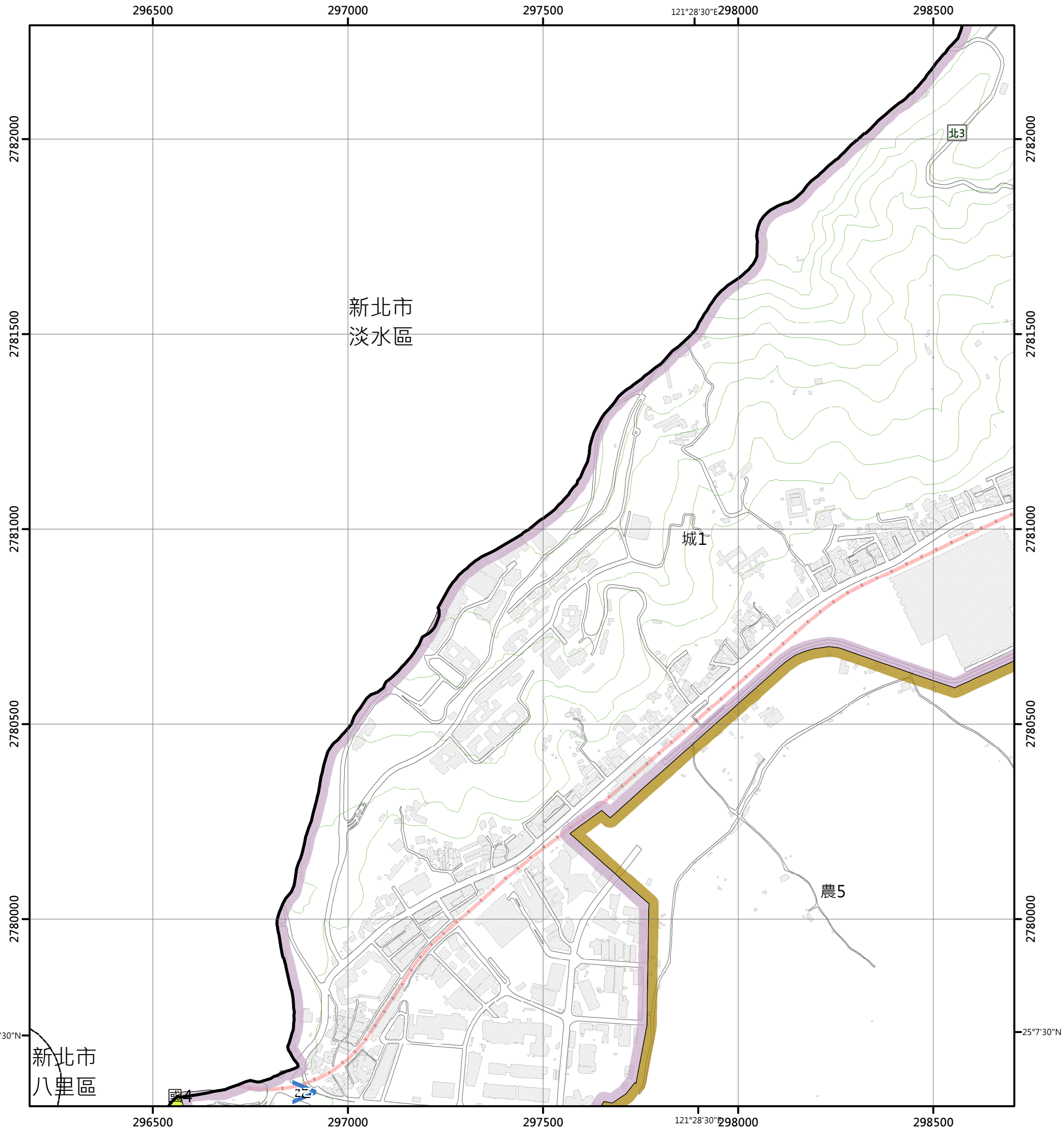

圖例

國土保育地區	海洋資源地區	農業發展地區	城鄉發展地區
國1 第一類	海1-1 第一類之一	農1 第一類	城1 第一類
國2 第二類	海1-2 第一類之二	農2 第二類	城2-1 第二類之一
國3 第三類	海1-3 第一類之三	農3 第三類	城2-2 第二類之二
國4 第四類	海2 第二類	農4 第四類	城2-3 第二類之三
	海3 第三類	農5 第五類	城3 第三類

N
W E
S

0 250 500 公尺

	樹林口 96232039 第8頁	中青學 96232040 第9頁
	忠義 96232049 第14頁	北投 96232050 第15頁
成子寮 96232058 第20頁	關渡 96232059 第21頁	立農 96232060 第22頁

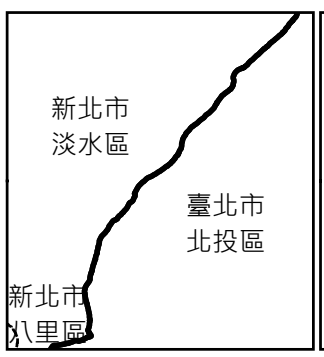

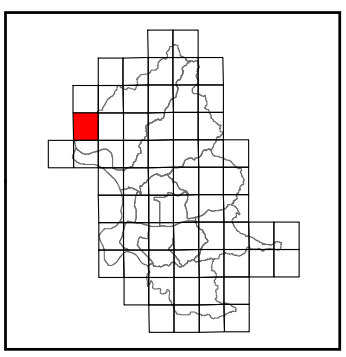

北投

臺北市國土功能分區圖

96232050

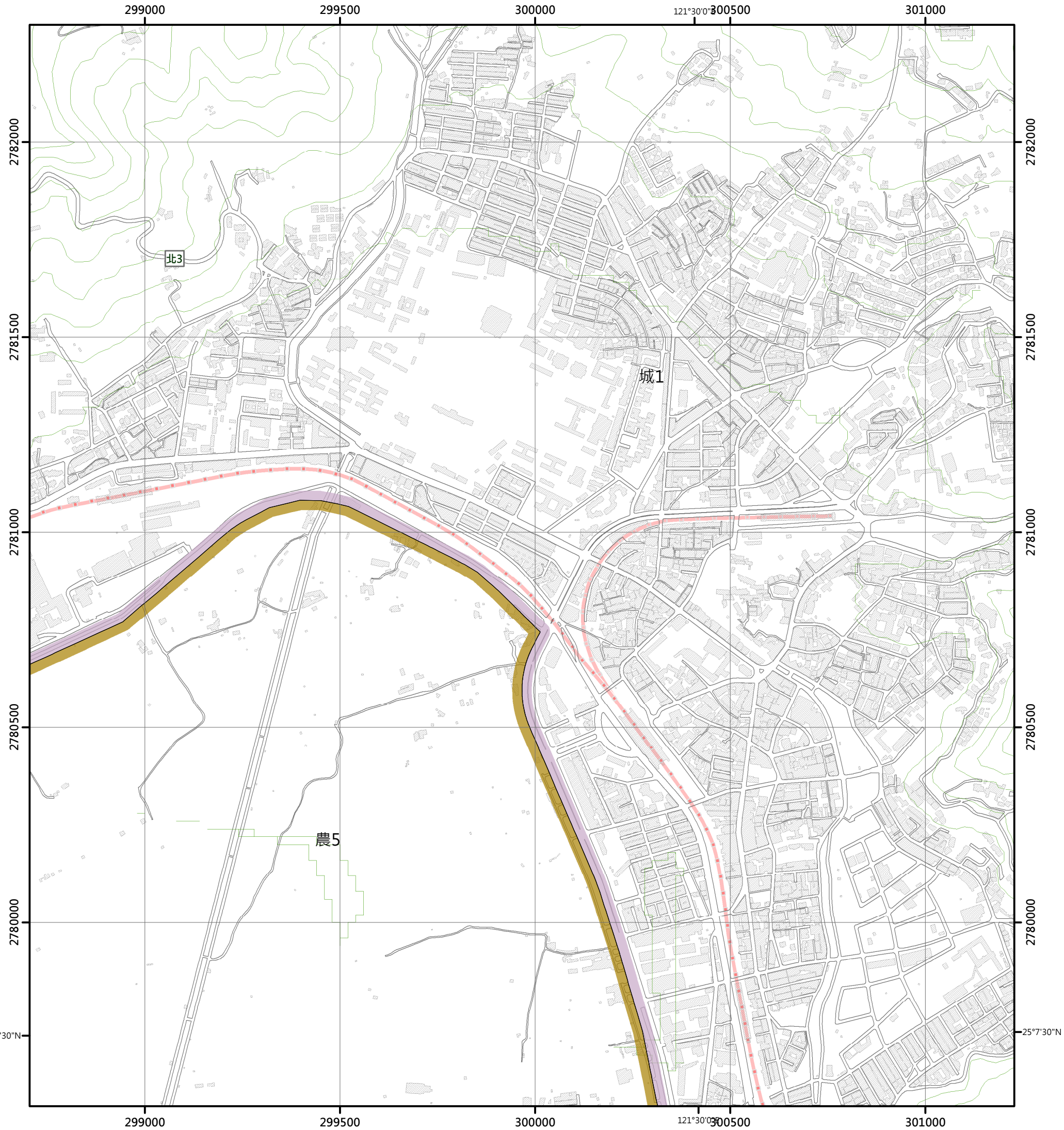

圖例

國土保育地區	海洋資源地區	農業發展地區	城鄉發展地區
國1 第一類	海1-1 第一類之一	農1 第一類	城1 第一類
國2 第二類	海1-2 第一類之二	農2 第二類	城2-1 第二類之一
國3 第三類	海1-3 第一類之三	農3 第三類	城2-2 第二類之二
國4 第四類	海2 第二類	農4 第四類	城2-3 第二類之三
	海3 第三類	農5 第五類	城3 第三類

N W E S

0 250 500 公尺

樹林口 96232039 第8頁	中青學 96232040 第9頁	中正山 97233031 第10頁
忠義 96232049 第14頁	北投 96232050 第15頁	新北投 97233041 第16頁
關渡 96232059 第21頁	立農 96232060 第22頁	石牌 97233051 第23頁

臺北市
北投區

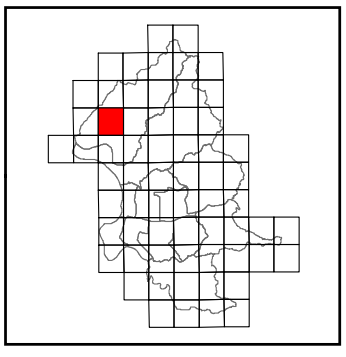

新北投

臺北市國土功能分區圖

97233041

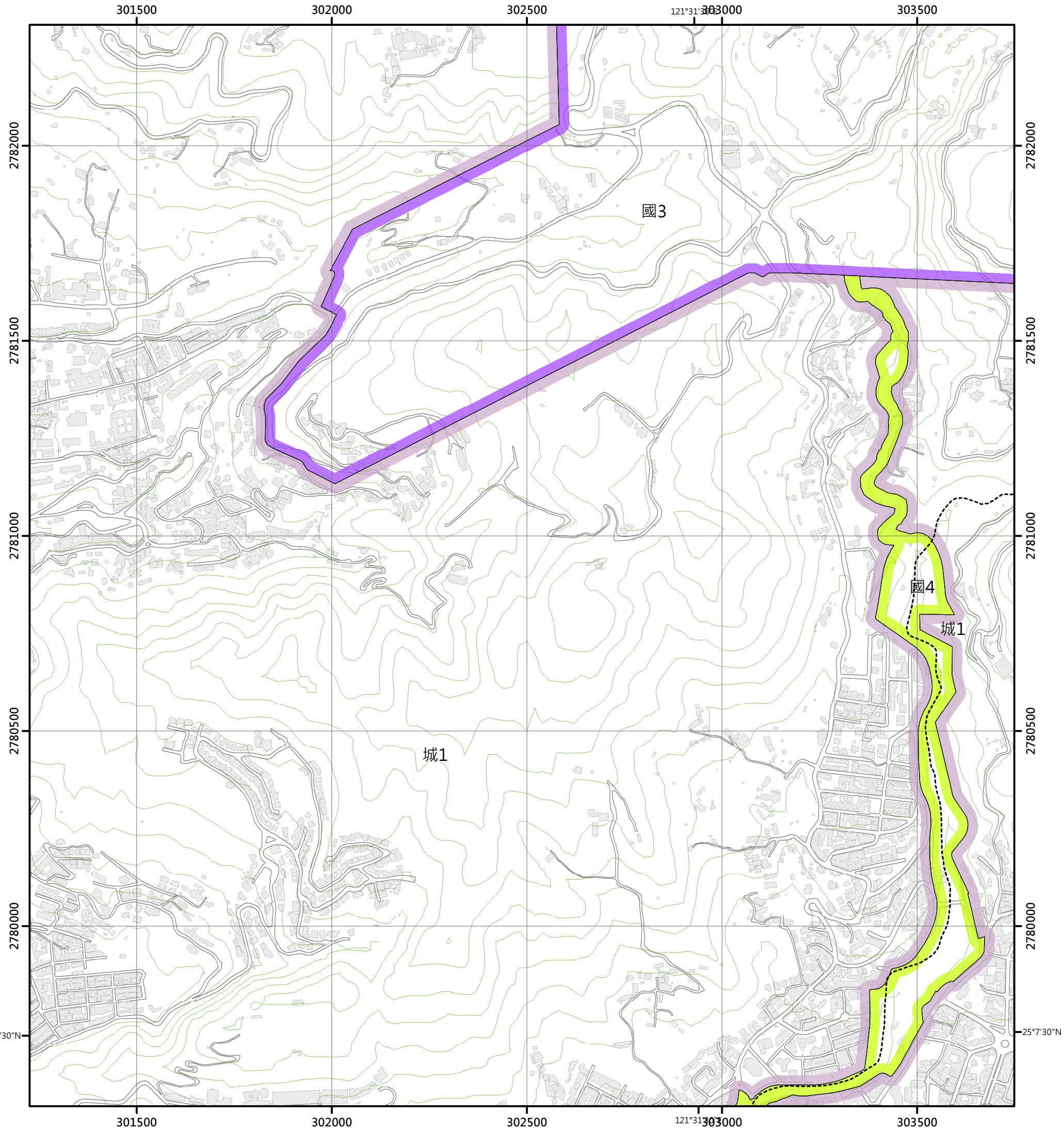

圖例

國土保育地區	海洋資源地區	農業發展地區	城鄉發展地區
國1 第一類	海1-1 第一類之一	農1 第一類	城1 第一類
國2 第二類	海1-2 第一類之二	農2 第二類	城2-1 第二類之一
國3 第三類	海1-3 第一類之三	農3 第三類	城2-2 第二類之二
國4 第四類	海2 第二類	農4 第四類	城2-3 第二類之三
	海3 第三類	農5 第五類	城3 第三類

N
W E
S

0 250 500 公尺

中青學 96232040 第9頁	中正山 97233031 第10頁	陽明山 97233032 第11頁
北投 96232050 第15頁	新北投 97233041 第16頁	山仔后 97233042 第17頁
立農 96232060 第22頁	石牌 97233051 第23頁	故宮博物院 97233052 第24頁

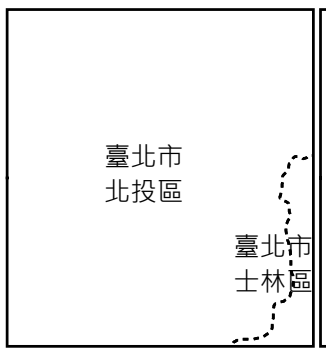

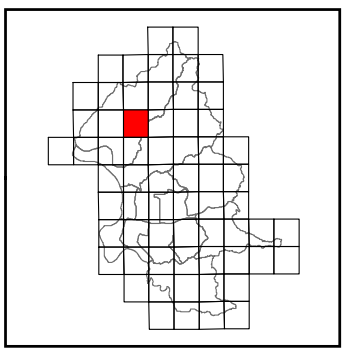

山仔后

臺北市國土功能分區圖

97233042

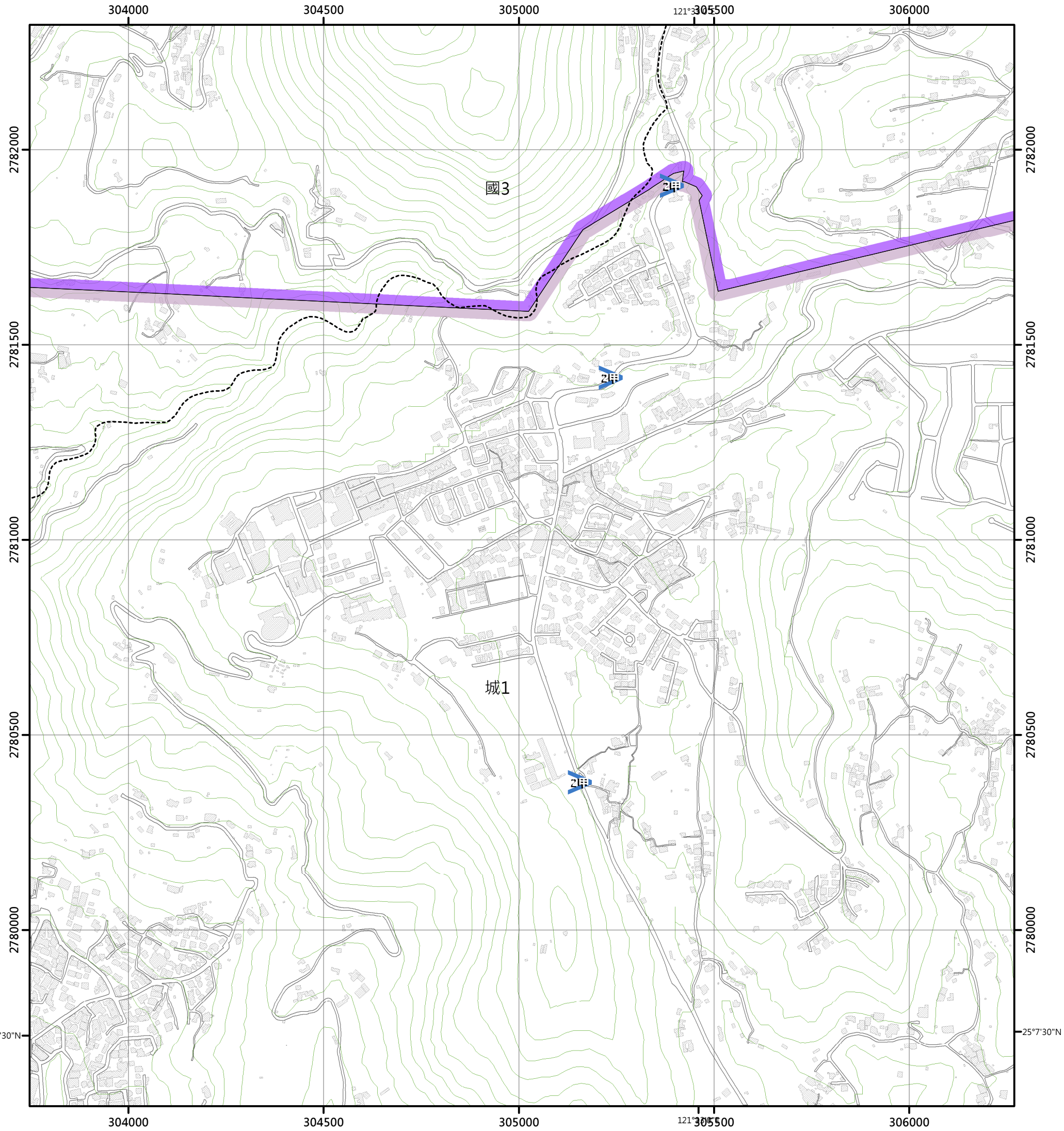

圖例

國土保育地區		海洋資源地區		農業發展地區		城鄉發展地區	
國1	第一類	海1-1	第一類之一	農1	第一類	城1	第一類
國2	第二類	海1-2	第一類之二	農2	第二類	城2-1	第二類之一
國3	第三類	海1-3	第一類之三	農3	第三類	城2-2	第二類之二
國4	第四類	海2	第二類	農4	第四類	城2-3	第二類之三
		海3	第三類	農5	第五類	城3	第三類

N
W E
S

0 250 500 公尺

中正山 97233031 第10頁	陽明山 97233032 第11頁	冷水坑 97233033 第12頁
新北投 97233041 第16頁	山仔后 97233042 第17頁	大莊子 97233043 第18頁
石牌 97233051 第23頁	故宮博物院 97233052 第24頁	雙溪中央社區 97233053 第25頁

臺北市
北投區

臺北市
士林區

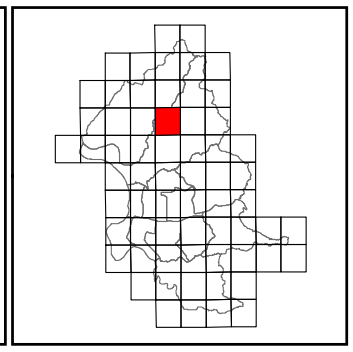

大莊子

臺北市國土功能分區圖

97233043

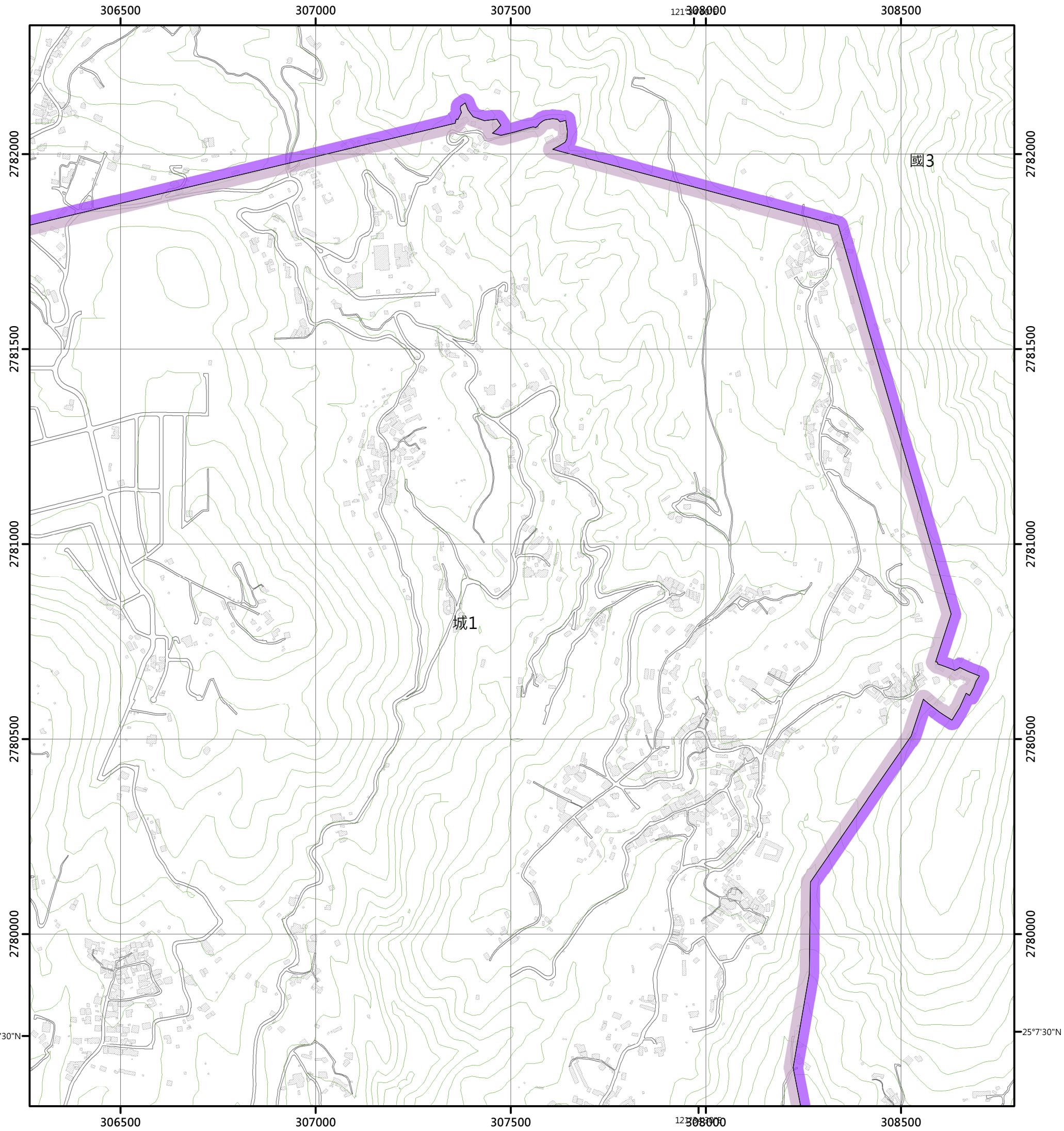

圖例

國土保育地區	海洋資源地區	農業發展地區	城鄉發展地區
國1 第一類	海1-1 第一類之一	農1 第一類	城1 第一類
國2 第二類	海1-2 第一類之二	農2 第二類	城2-1 第二類之一
國3 第三類	海1-3 第一類之三	農3 第三類	城2-2 第二類之二
國4 第四類	海2 第二類	農4 第四類	城2-3 第二類之三
	海3 第三類	農5 第五類	城3 第三類

N W E S

0 250 500 公尺

陽明山 97233032 第11頁	冷水坑 97233033 第12頁	冷水堀 97233034 第13頁
山仔后 97233042 第17頁	大莊子 97233043 第18頁	內雙溪 97233044 第19頁
故宮博物院 97233052 第24頁	雙溪中央社區 97233053 第25頁	車坪寮 97233054 第26頁

臺北市
士林區

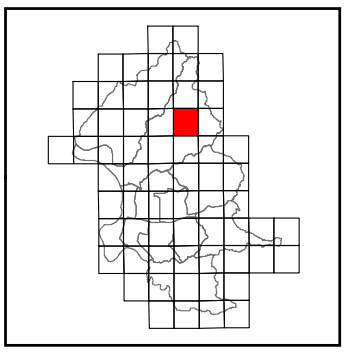

內雙溪

臺北市國土功能分區圖

97233044

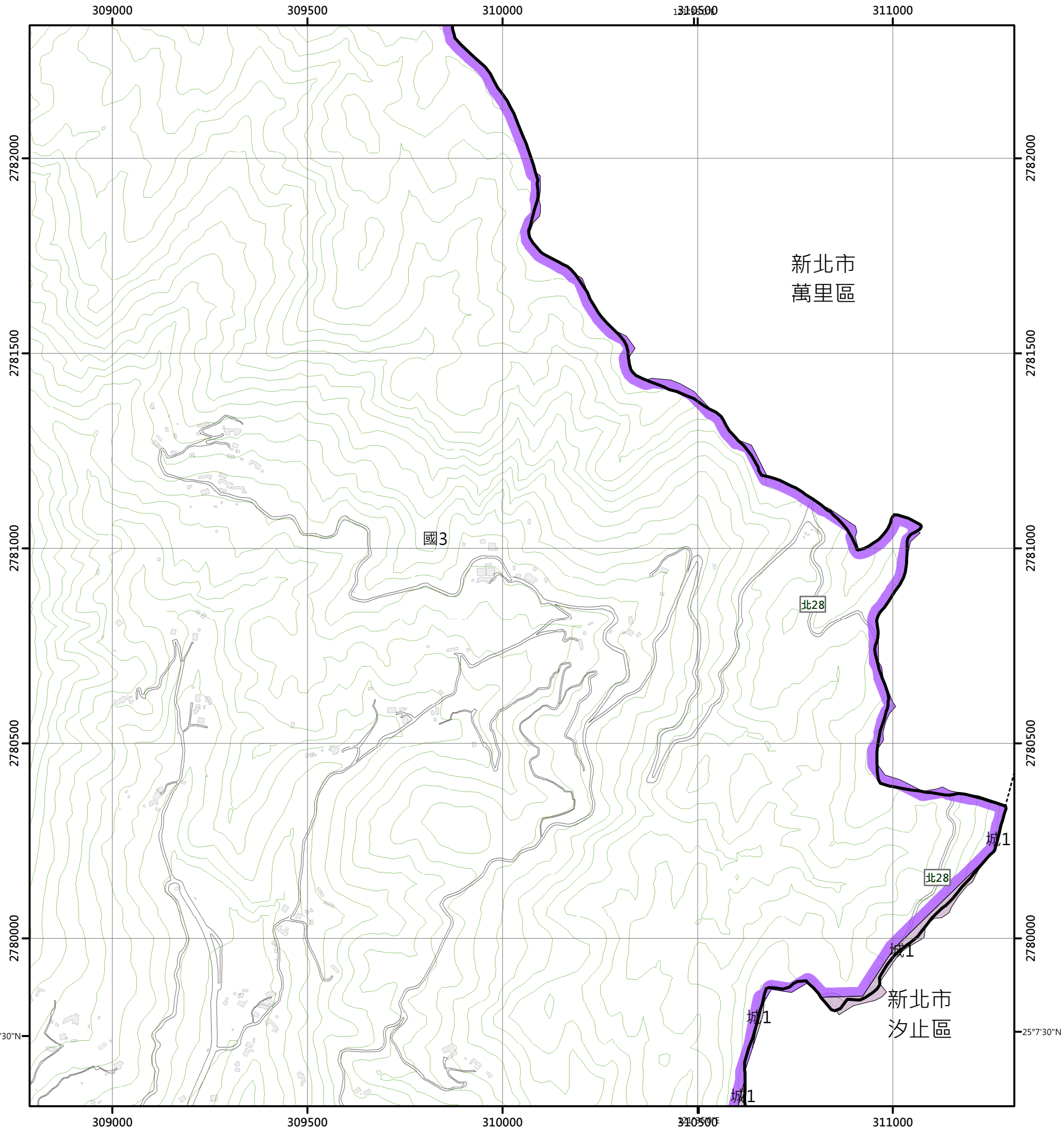

圖例

國土保育地區	海洋資源地區	農業發展地區	城鄉發展地區
國1 第一類	海1-1 第一類之一	農1 第一類	城1 第一類
國2 第二類	海1-2 第一類之二	農2 第二類	城2-1 第二類之一
國3 第三類	海1-3 第一類之三	農3 第三類	城2-2 第二類之二
國4 第四類	海2 第二類	農4 第四類	城2-3 第二類之三
	海3 第三類	農5 第五類	城3 第三類



0 250 500 公尺

冷水坑 97233033 第12頁	冷水堀 97233034 第13頁	
大莊子 97233043 第18頁	內雙溪 97233044 第19頁	
雙溪中央社區 97233053 第25頁	車坪寮 97233054 第26頁	小溪 97233055 第27頁

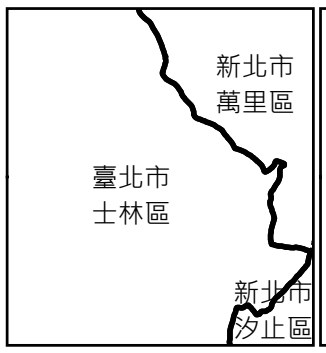

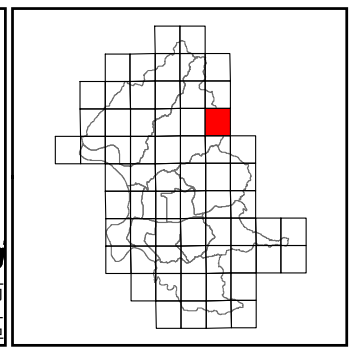

成子寮

臺北市國土功能分區圖

96232058

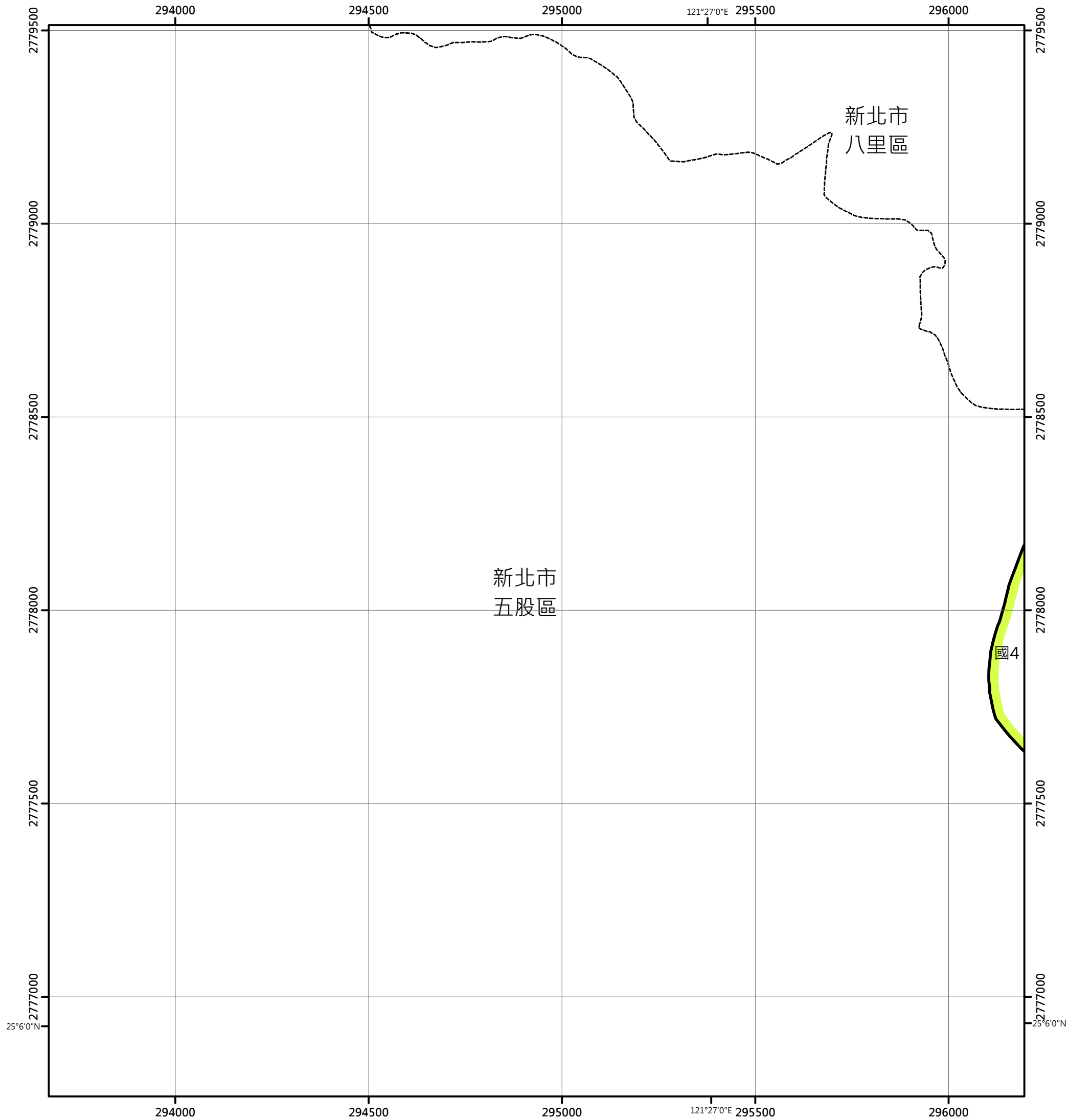

圖例

國土保育地區		海洋資源地區		農業發展地區		城鄉發展地區	
國1	第一類	海1-1	第一類之一	農1	第一類	城1	第一類
國2	第二類	海1-2	第一類之二	農2	第二類	城2-1	第二類之一
國3	第三類	海1-3	第一類之三	農3	第三類	城2-2	第二類之二
國4	第四類	海2	第二類	農4	第四類	城2-3	第二類之三
		海3	第三類	農5	第五類	城3	第三類

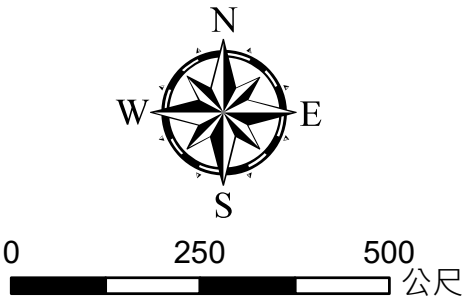

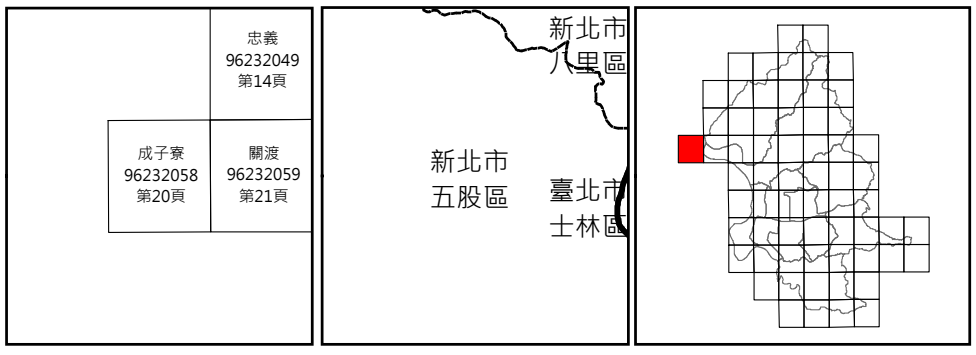

關渡

臺北市國土功能分區圖

96232059

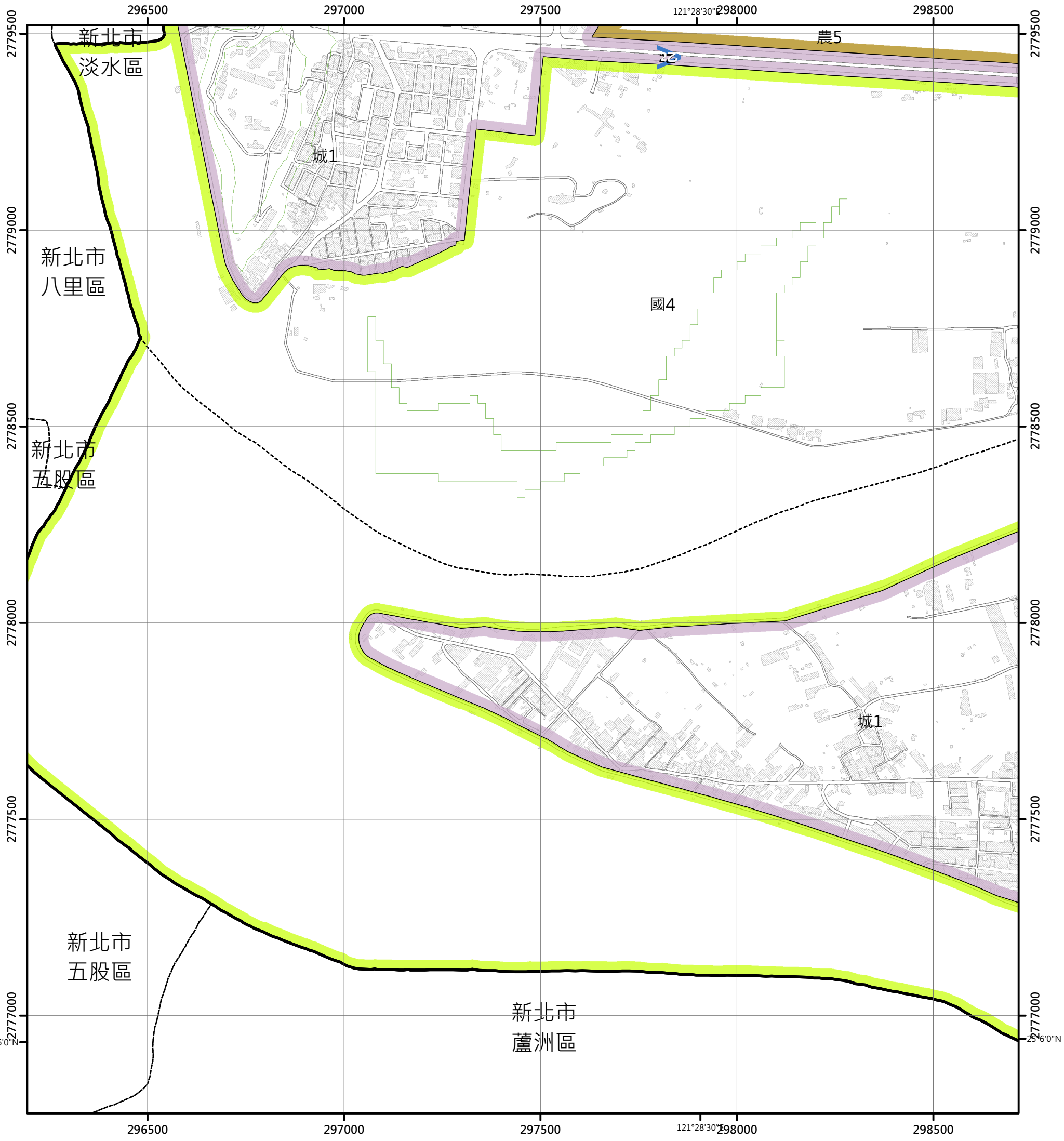

圖例

國土保育地區	海洋資源地區	農業發展地區	城鄉發展地區
國1 第一類	海1-1 第一類之一	農1 第一類	城1 第一類
國2 第二類	海1-2 第一類之二	農2 第二類	城2-1 第二類之一
國3 第三類	海1-3 第一類之三	農3 第三類	城2-2 第二類之二
國4 第四類	海2 第二類	農4 第四類	城2-3 第二類之三
	海3 第三類	農5 第五類	城3 第三類

N
W E
S

0 250 500 公尺

	忠義 96232049 第14頁	北投 96232050 第15頁
成子寮 96232058 第20頁	關渡 96232059 第21頁	立農 96232060 第22頁
		三重交流道 96232070 第28頁

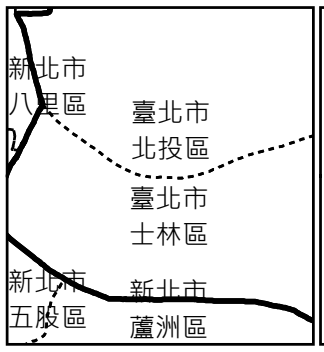

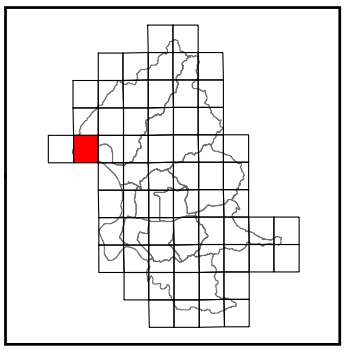

立農

臺北市國土功能分區圖

96232060

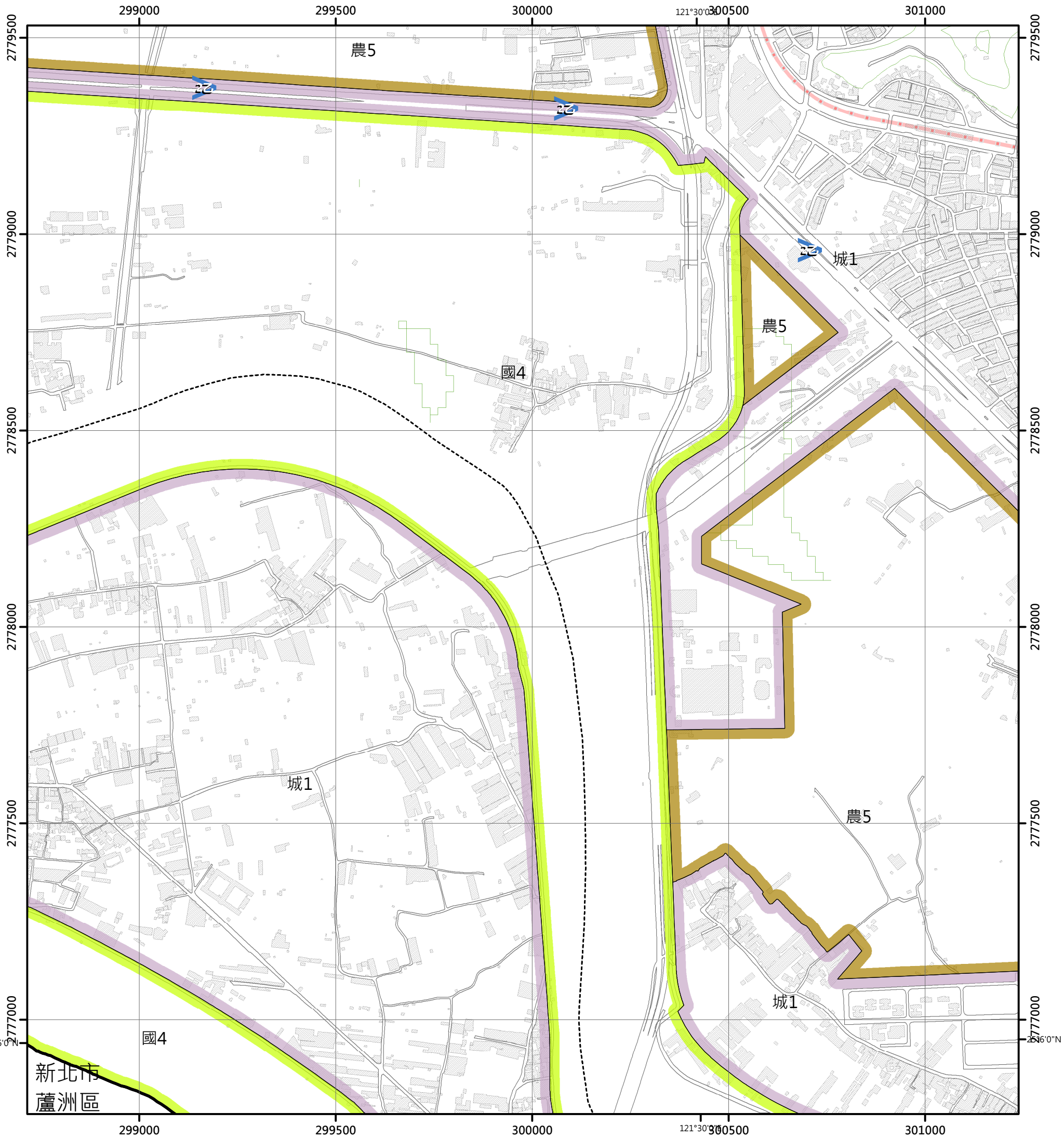

圖例

國土保育地區	海洋資源地區	農業發展地區	城鄉發展地區
國1 第一類	海1-1 第一類之一	農1 第一類	城1 第一類
國2 第二類	海1-2 第一類之二	農2 第二類	城2-1 第二類之一
國3 第三類	海1-3 第一類之三	農3 第三類	城2-2 第二類之二
國4 第四類	海2 第二類	農4 第四類	城2-3 第二類之三
	海3 第三類	農5 第五類	城3 第三類

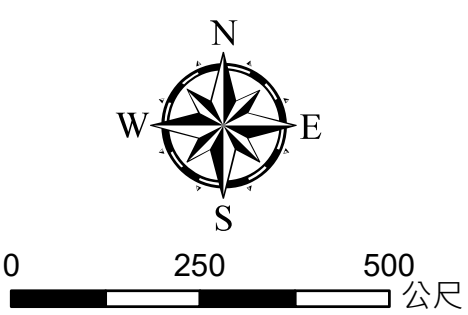

忠義 96232049 第14頁	北投 96232050 第15頁	新北投 97233041 第16頁
關渡 96232059 第21頁	立農 96232060 第22頁	石牌 97233051 第23頁
	三重交流道 96232070 第28頁	士林 97233061 第29頁

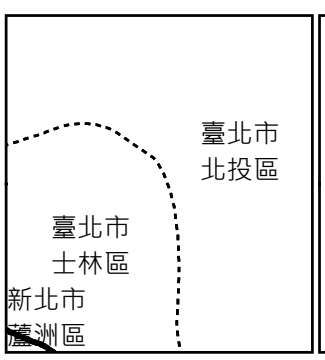

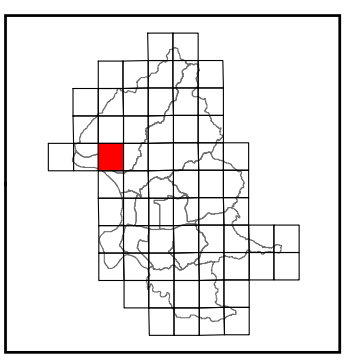

石牌

臺北市國土功能分區圖

97233051

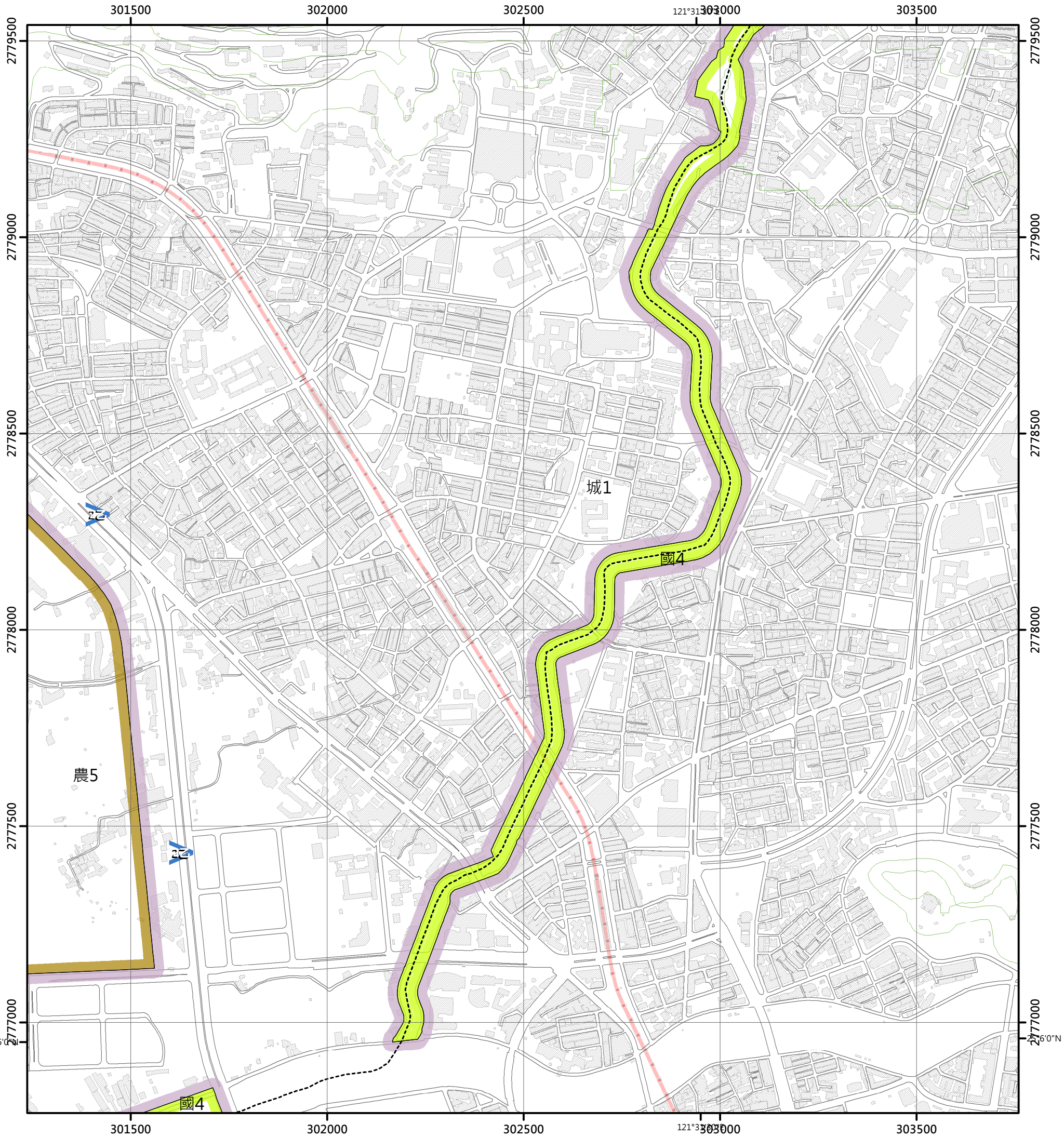

圖例

國土保育地區	海洋資源地區	農業發展地區	城鄉發展地區
國1 第一類	海1-1 第一類之一	農1 第一類	城1 第一類
國2 第二類	海1-2 第一類之二	農2 第二類	城2-1 第二類之一
國3 第三類	海1-3 第一類之三	農3 第三類	城2-2 第二類之二
國4 第四類	海2 第二類	農4 第四類	城2-3 第二類之三
	海3 第三類	農5 第五類	城3 第三類

N
W E
S

0 250 500 公尺

北投 96232050 第15頁	新北投 97233041 第16頁	山仔后 97233042 第17頁
立農 96232060 第22頁	石牌 97233051 第23頁	故宮博物院 97233052 第24頁
三重交流道 96232070 第28頁	士林 97233061 第29頁	大直 97233062 第30頁

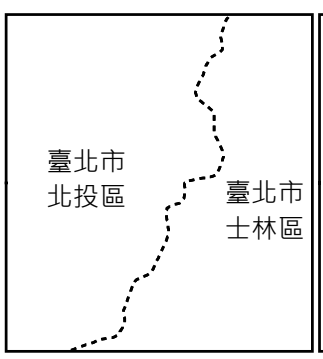

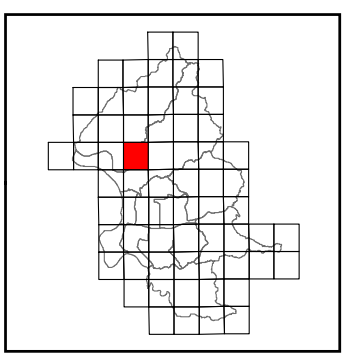

故宮博物院

臺北市國土功能分區圖

97233052

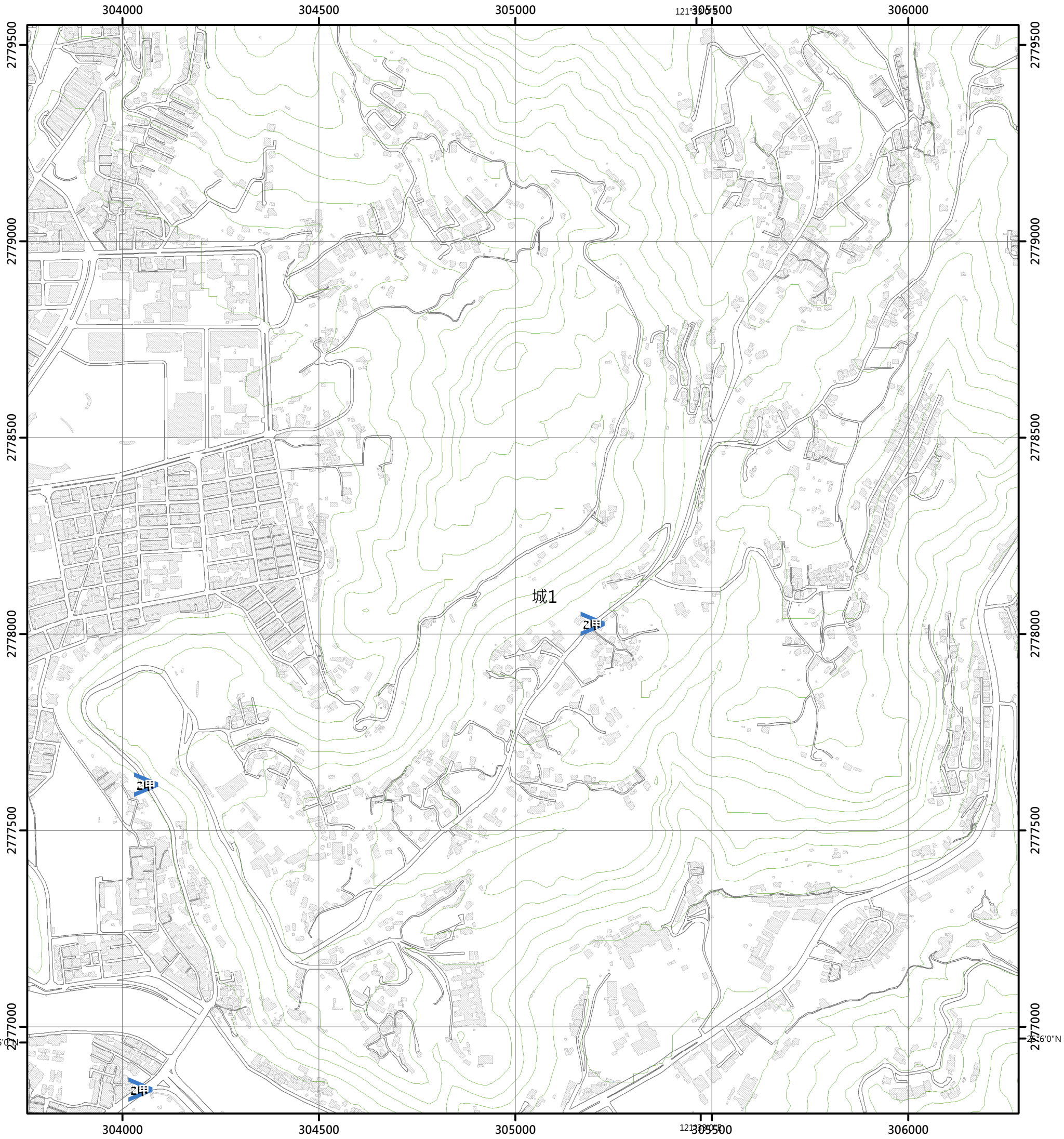

圖例

國土保育地區	海洋資源地區	農業發展地區	城鄉發展地區
國1 第一類	海1-1 第一類之一	農1 第一類	城1 第一類
國2 第二類	海1-2 第一類之二	農2 第二類	城2-1 第二類之一
國3 第三類	海1-3 第一類之三	農3 第三類	城2-2 第二類之二
國4 第四類	海2 第二類	農4 第四類	城2-3 第二類之三
	海3 第三類	農5 第五類	城3 第三類

N
W E
S

0 250 500 公尺

新北投 97233041 第16頁	山仔后 97233042 第17頁	大莊子 97233043 第18頁
石牌 97233051 第23頁	故宮博物院 97233052 第24頁	雙溪中央社區 97233053 第25頁
士林 97233061 第29頁	大直 97233062 第30頁	港墘 97233063 第31頁

臺北市
士林區

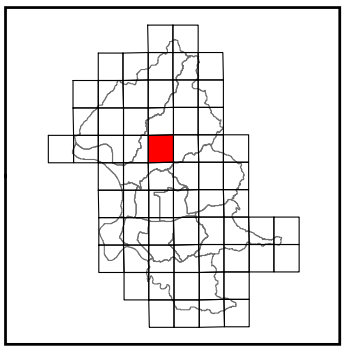

雙溪中央社區

臺北市國土功能分區圖

97233053

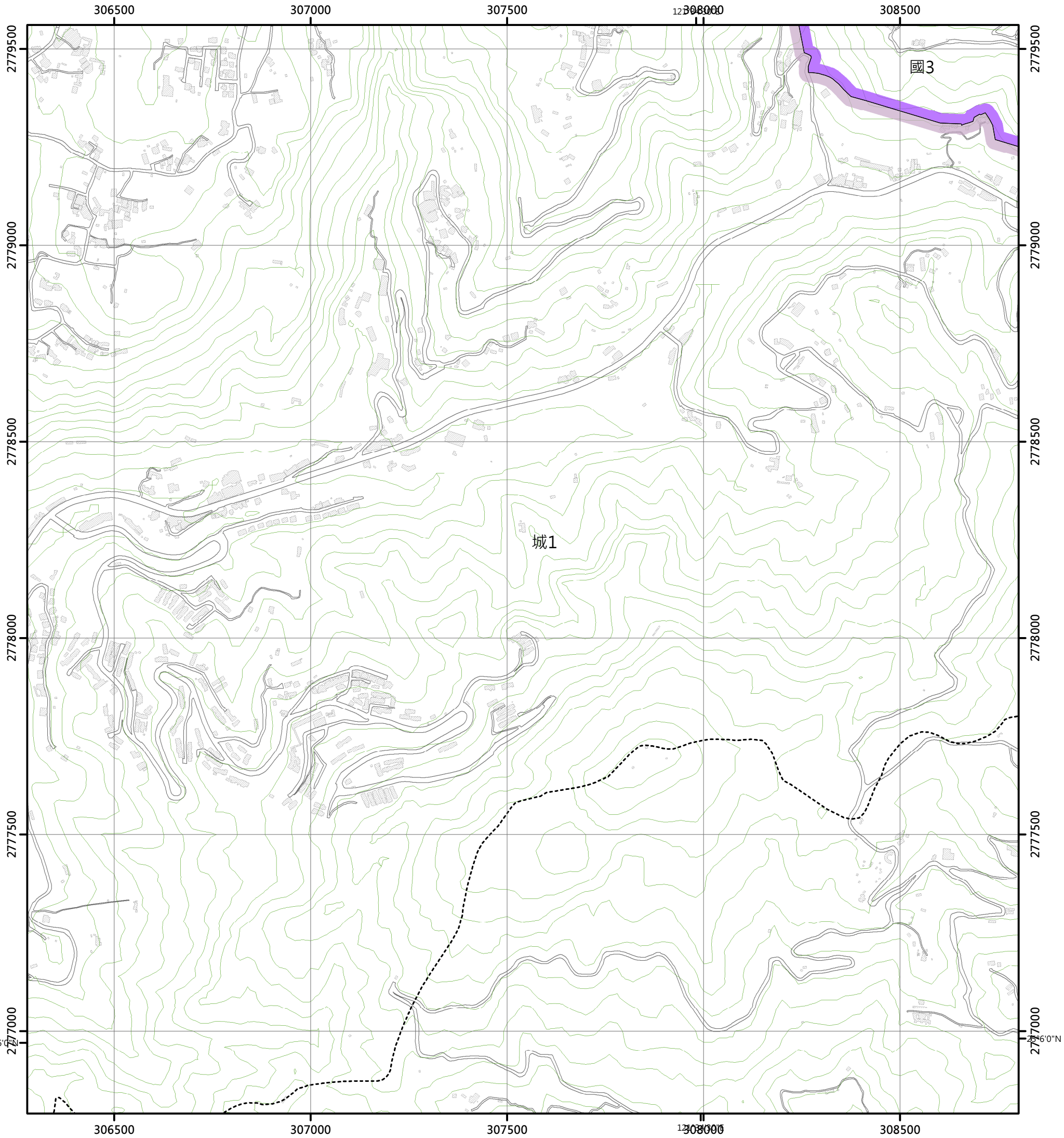

圖例

國土保育地區	海洋資源地區	農業發展地區	城鄉發展地區
國1 第一類	海1-1 第一類之一	農1 第一類	城1 第一類
國2 第二類	海1-2 第一類之二	農2 第二類	城2-1 第二類之一
國3 第三類	海1-3 第一類之三	農3 第三類	城2-2 第二類之二
國4 第四類	海2 第二類	農4 第四類	城2-3 第二類之三
	海3 第三類	農5 第五類	城3 第三類

N
W E
S

0 250 500 公尺

山仔后 97233042 第17頁	大莊子 97233043 第18頁	內雙溪 97233044 第19頁
故宮博物院 97233052 第24頁	雙溪中央社區 97233053 第25頁	車坪寮 97233054 第26頁
大直 97233062 第30頁	港墘 97233063 第31頁	內湖 97233064 第32頁

臺北市
士林區

臺北市
內湖區

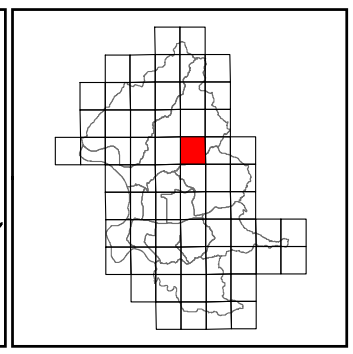

車坪寮

臺北市國土功能分區圖

97233054

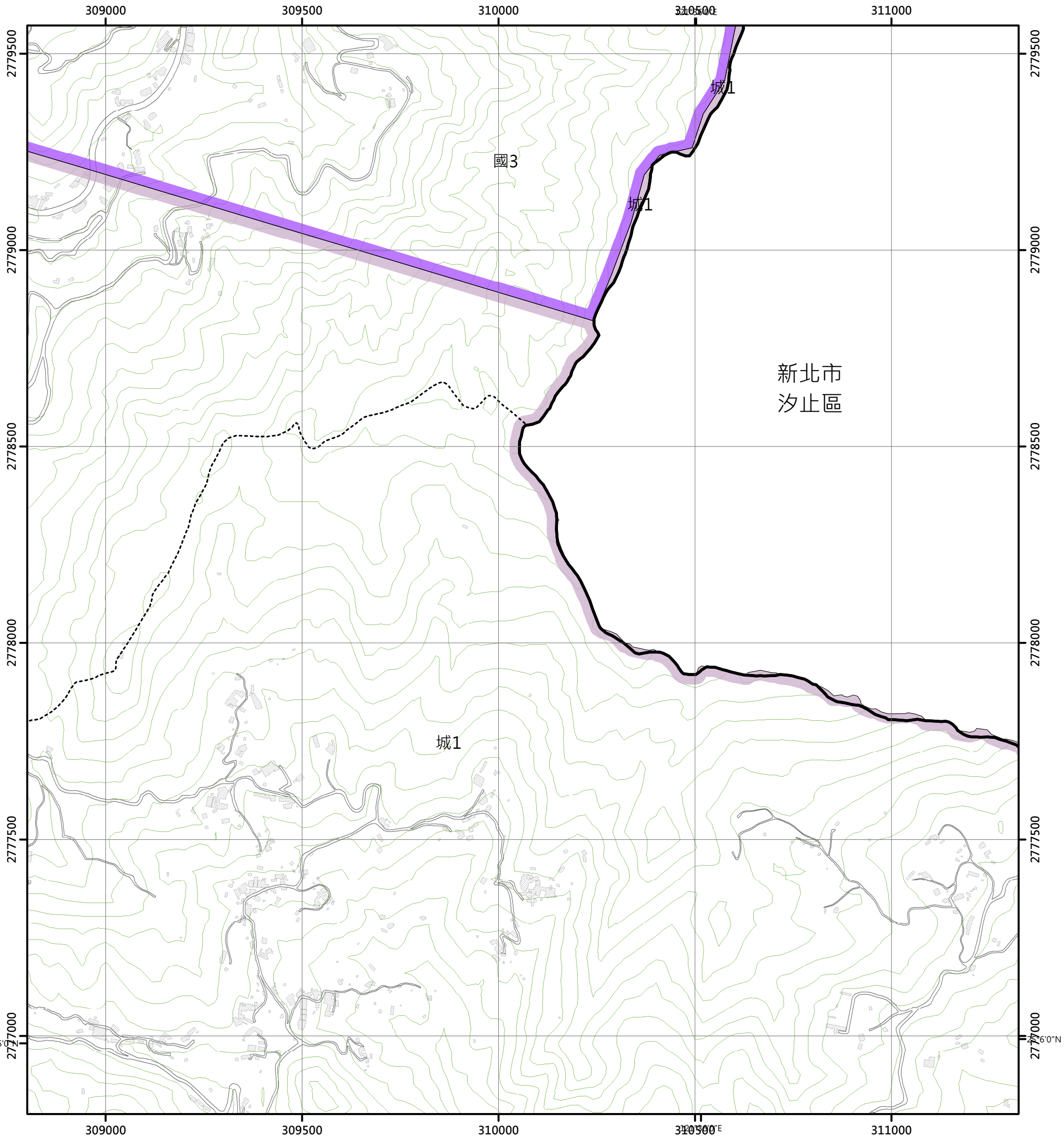

圖例

國土保育地區	海洋資源地區	農業發展地區	城鄉發展地區
國1 第一類	海1-1 第一類之一	農1 第一類	城1 第一類
國2 第二類	海1-2 第一類之二	農2 第二類	城2-1 第二類之一
國3 第三類	海1-3 第一類之三	農3 第三類	城2-2 第二類之二
國4 第四類	海2 第二類	農4 第四類	城2-3 第二類之三
	海3 第三類	農5 第五類	城3 第三類

N W E S

0 250 500 公尺

大莊子 97233043 第18頁	內雙溪 97233044 第19頁	
雙溪中央社區 97233053 第25頁	車坪寮 97233054 第26頁	小溪 97233055 第27頁
港墘 97233063 第31頁	內湖 97233064 第32頁	內溝 97233065 第33頁

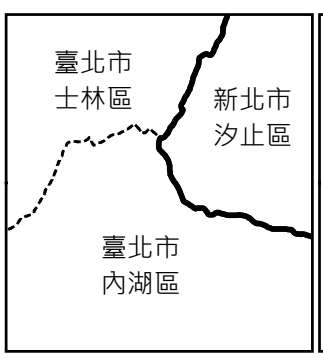

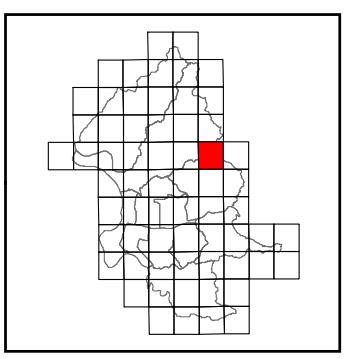

小溪

臺北市國土功能分區圖

97233055

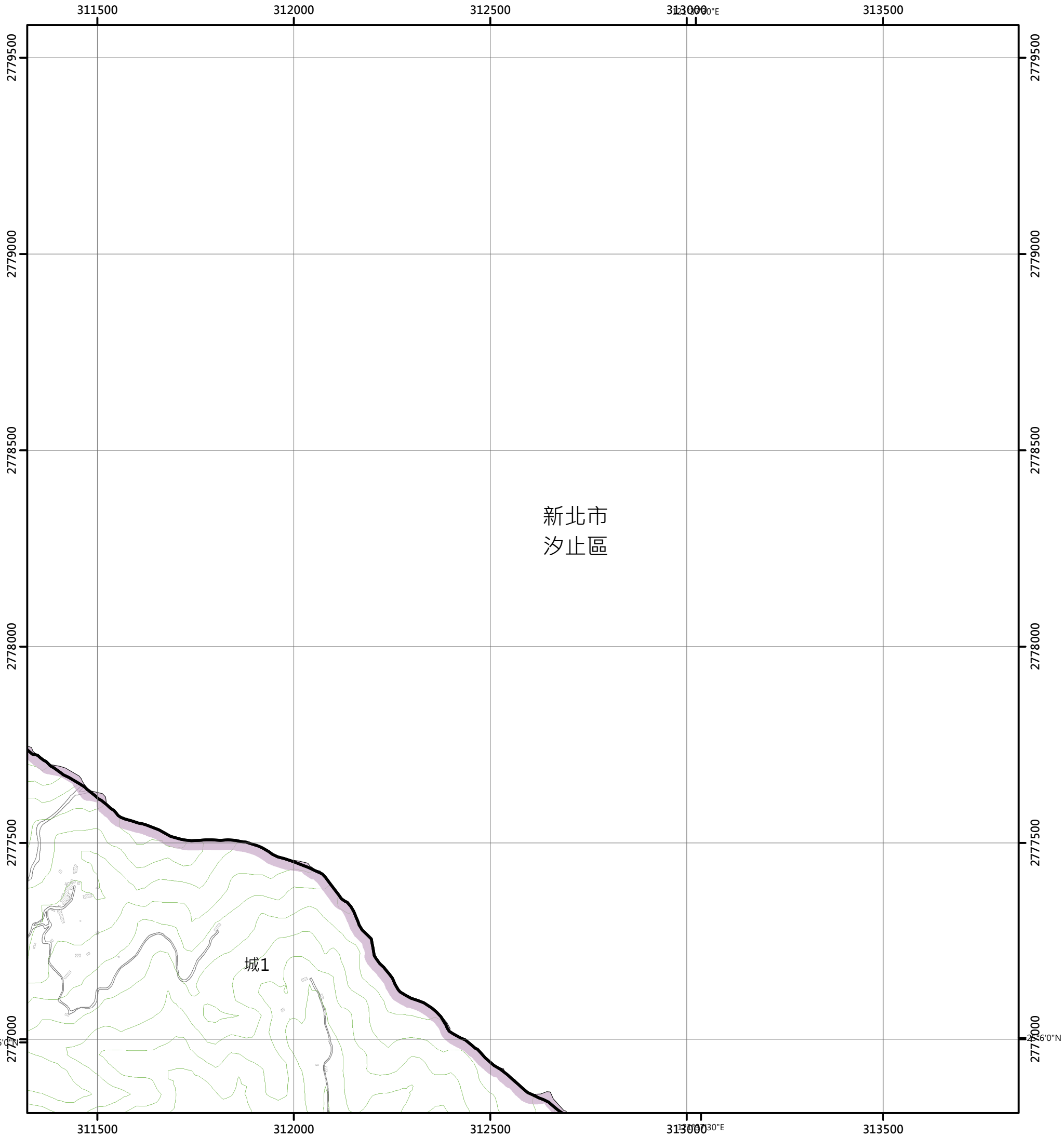

圖例

國土保育地區	海洋資源地區	農業發展地區	城鄉發展地區
國1 第一類	海1-1 第一類之一	農1 第一類	城1 第一類
國2 第二類	海1-2 第一類之二	農2 第二類	城2-1 第二類之一
國3 第三類	海1-3 第一類之三	農3 第三類	城2-2 第二類之二
國4 第四類	海2 第二類	農4 第四類	城2-3 第二類之三
	海3 第三類	農5 第五類	城3 第三類

N W E S

0 250 500 公尺

內雙溪 97233044 第19頁	
車坪寮 97233054 第26頁	小溪 97233055 第27頁
內湖 97233064 第32頁	內溝 97233065 第33頁

新北市
汐止區

臺北市
內湖區

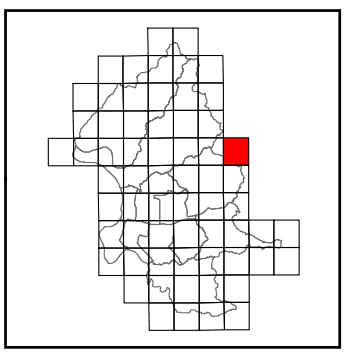

三重交流道

臺北市國土功能分區圖

96232070

圖例

國土保育地區	海洋資源地區	農業發展地區	城鄉發展地區
國1 第一類	海1-1 第一類之一	農1 第一類	城1 第一類
國2 第二類	海1-2 第一類之二	農2 第二類	城2-1 第二類之一
國3 第三類	海1-3 第一類之三	農3 第三類	城2-2 第二類之二
國4 第四類	海2 第二類	農4 第四類	城2-3 第二類之三
	海3 第三類	農5 第五類	城3 第三類



0 250 500 公尺

關渡 96232059 第21頁	立農 96232060 第22頁	石牌 97233051 第23頁
	三重交流道 96232070 第28頁	士林 97233061 第29頁
	三重市 96232080 第34頁	雙連 97233071 第35頁

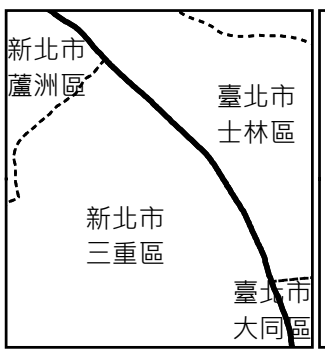

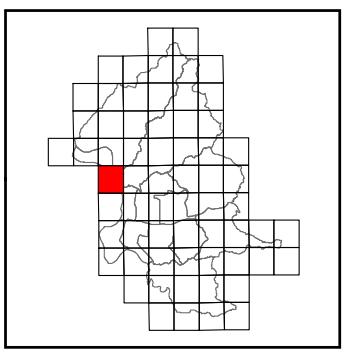

士林

臺北市國土功能分區圖

97233061

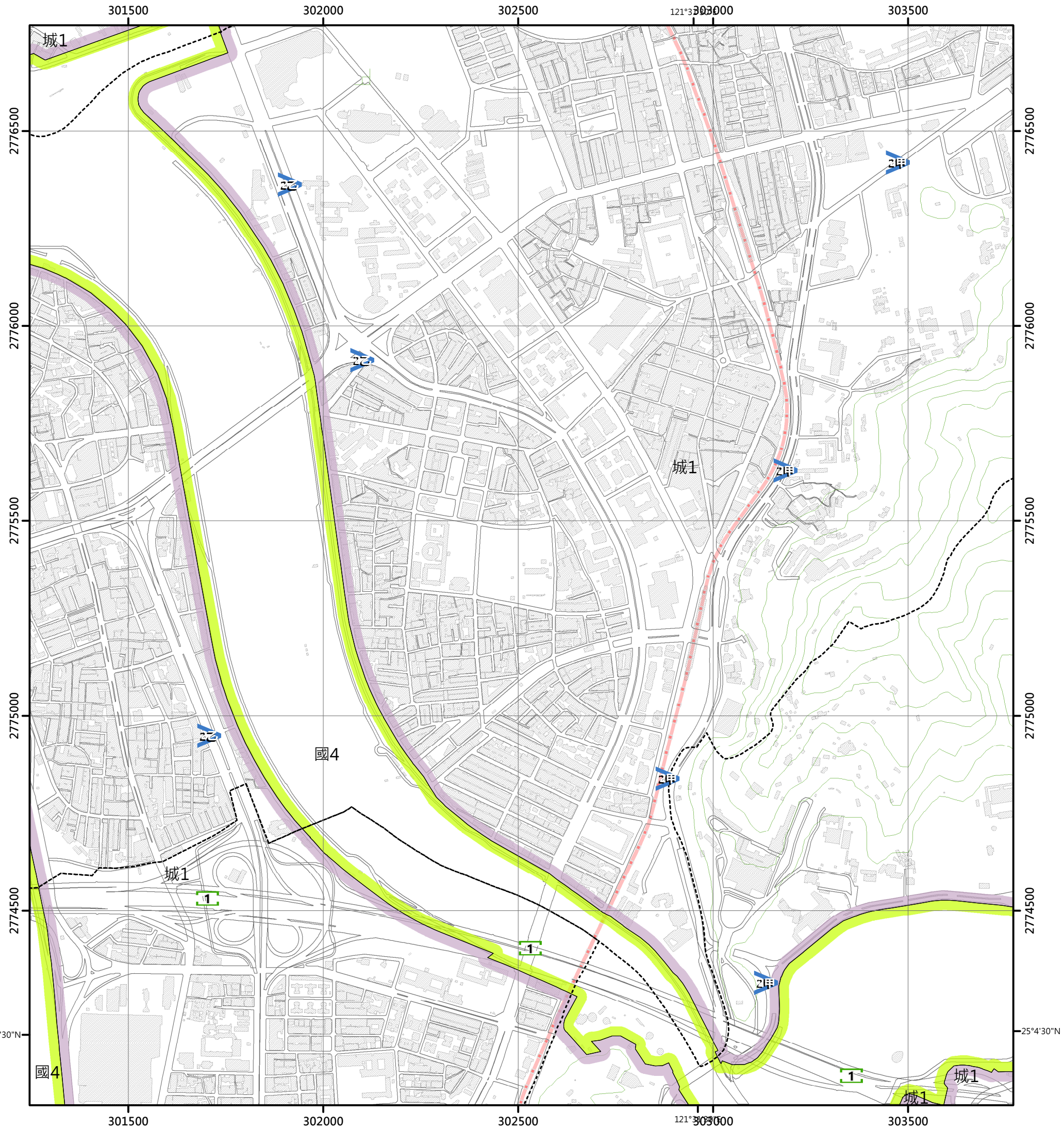

圖例

國土保育地區	海洋資源地區	農業發展地區	城鄉發展地區
國1 第一類	海1-1 第一類之一	農1 第一類	城1 第一類
國2 第二類	海1-2 第一類之二	農2 第二類	城2-1 第二類之一
國3 第三類	海1-3 第一類之三	農3 第三類	城2-2 第二類之二
國4 第四類	海2 第二類	農4 第四類	城2-3 第二類之三
	海3 第三類	農5 第五類	城3 第三類

N W E S

0 250 500 公尺

立農 96232060 第22頁	石牌 97233051 第23頁	故宮博物院 97233052 第24頁
三重交流道 96232070 第28頁	士林 97233061 第29頁	大直 97233062 第30頁
三重市 96232080 第34頁	雙連 97233071 第35頁	松山機場 97233072 第36頁

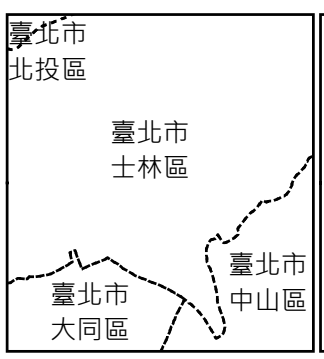

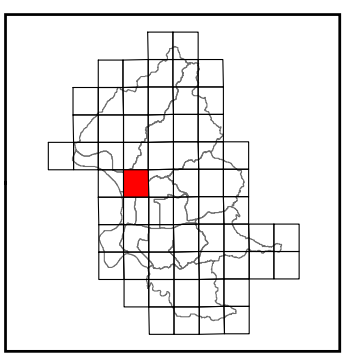

大直

臺北市國土功能分區圖

97233062

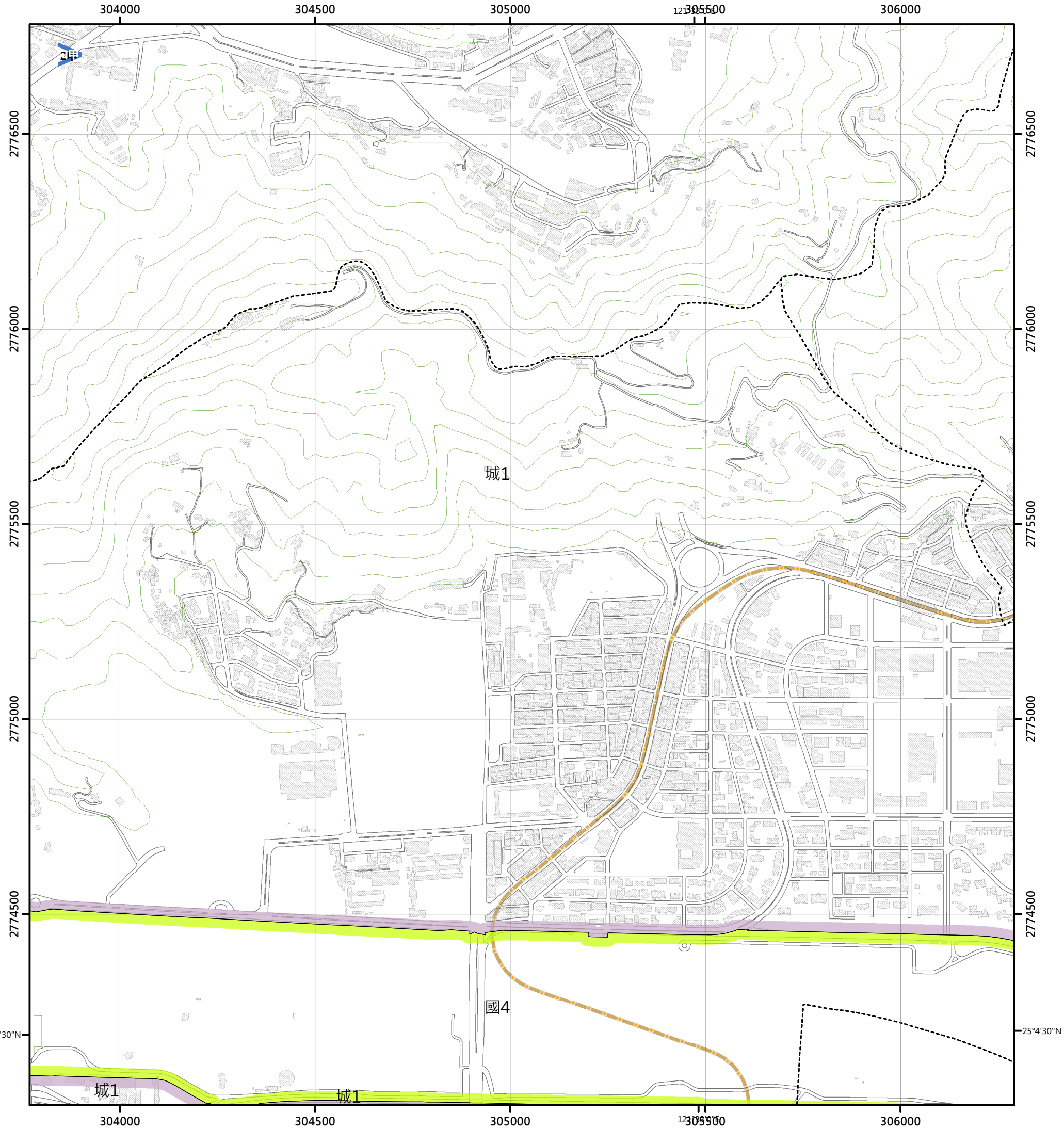

圖例

國土保育地區	海洋資源地區	農業發展地區	城鄉發展地區
國1 第一類	海1-1 第一類之一	農1 第一類	城1 第一類
國2 第二類	海1-2 第一類之二	農2 第二類	城2-1 第二類之一
國3 第三類	海1-3 第一類之三	農3 第三類	城2-2 第二類之二
國4 第四類	海2 第二類	農4 第四類	城2-3 第二類之三
	海3 第三類	農5 第五類	城3 第三類

N W E S

0 250 500 公尺

石牌 97233051 第23頁	故宮博物院 97233052 第24頁	雙溪中央社區 97233053 第25頁
士林 97233061 第29頁	大直 97233062 第30頁	港墘 97233063 第31頁
雙連 97233071 第35頁	松山機場 97233072 第36頁	松山 97233073 第37頁

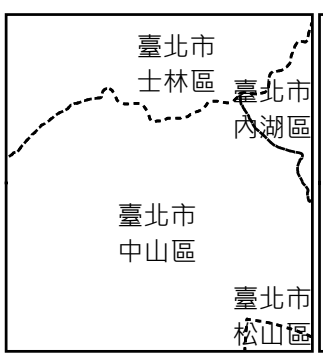

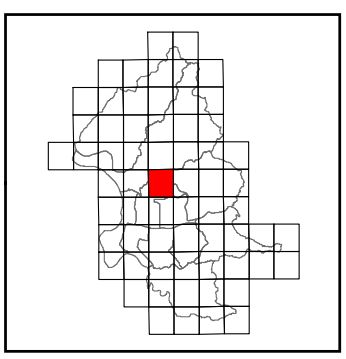

港墘

臺北市國土功能分區圖

97233063

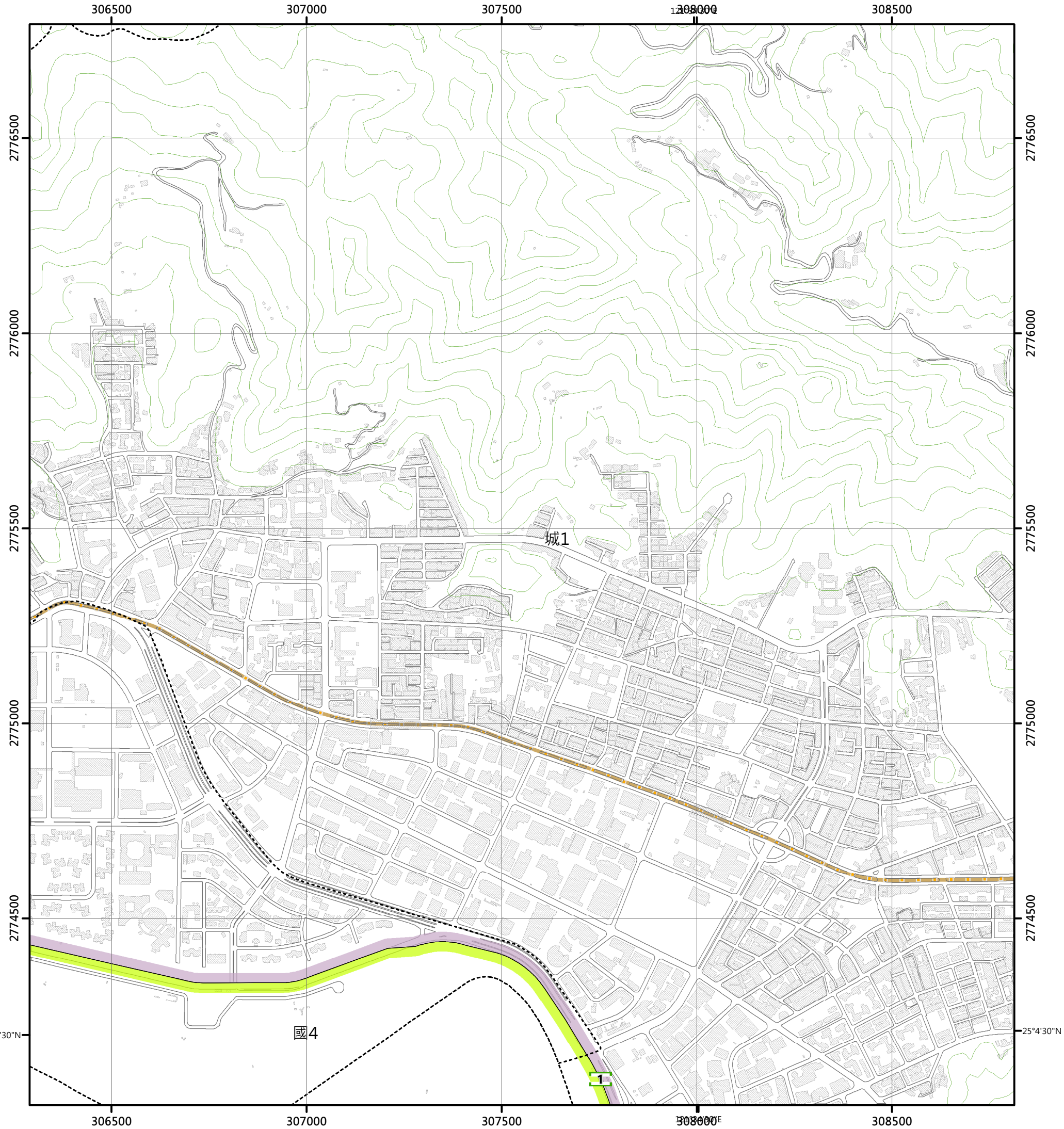

圖例

國土保育地區	海洋資源地區	農業發展地區	城鄉發展地區
國1 第一類	海1-1 第一類之一	農1 第一類	城1 第一類
國2 第二類	海1-2 第一類之二	農2 第二類	城2-1 第二類之一
國3 第三類	海1-3 第一類之三	農3 第三類	城2-2 第二類之二
國4 第四類	海2 第二類	農4 第四類	城2-3 第二類之三
	海3 第三類	農5 第五類	城3 第三類

N W E S

0 250 500 公尺

故宮博物院 97233052 第24頁	雙溪中央社區 97233053 第25頁	車坪寮 97233054 第26頁
大直 97233062 第30頁	港墘 97233063 第31頁	內湖 97233064 第32頁
松山機場 97233072 第36頁	松山 97233073 第37頁	內湖交流道 97233074 第38頁

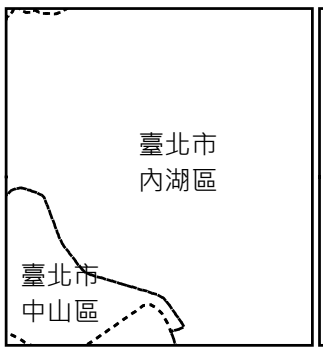

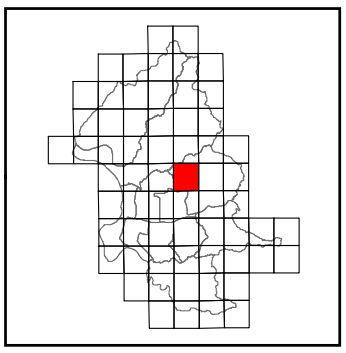

內湖

臺北市國土功能分區圖

97233064

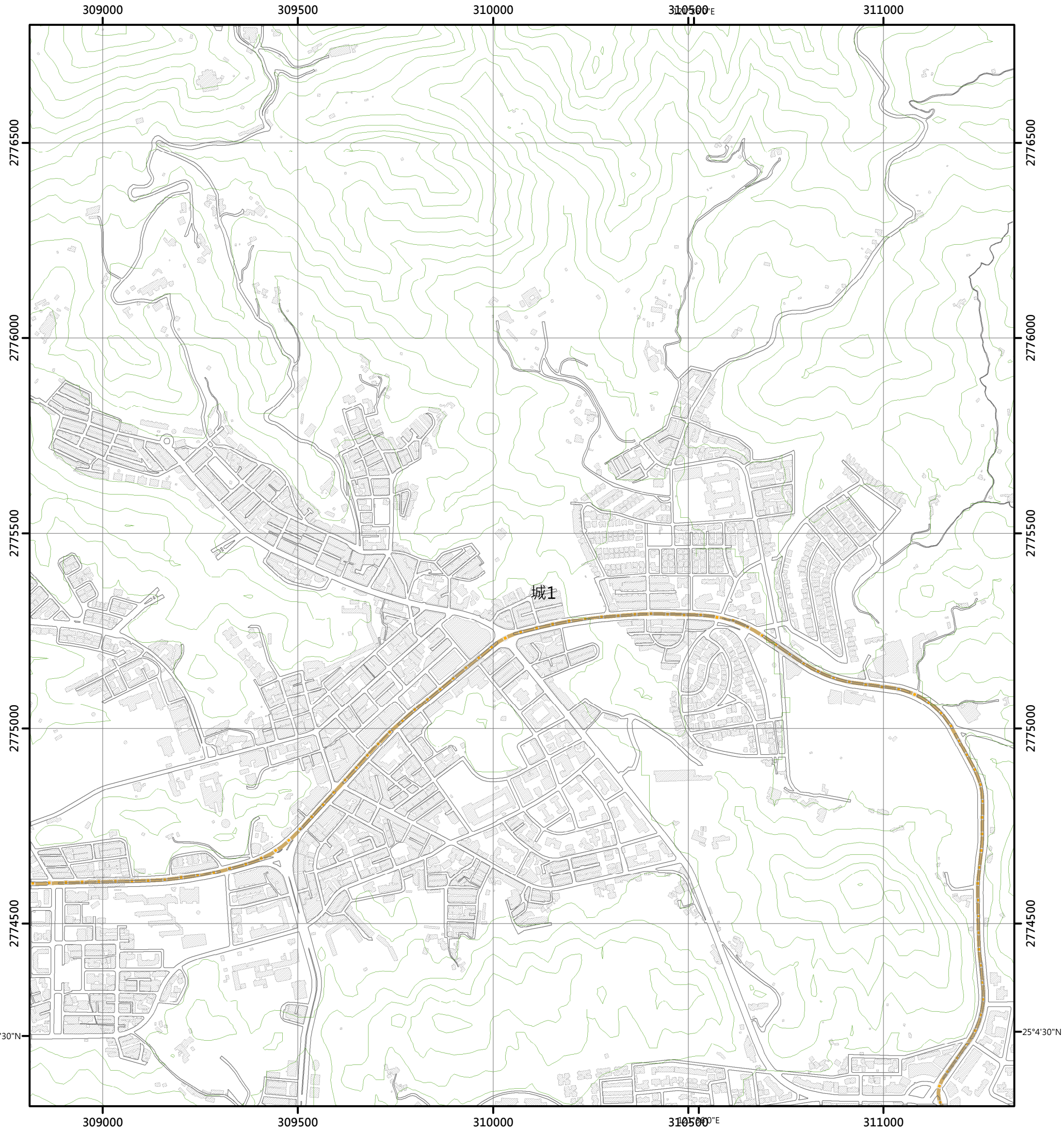

圖例

國土保育地區	海洋資源地區	農業發展地區	城鄉發展地區
國1 第一類	海1-1 第一類之一	農1 第一類	城1 第一類
國2 第二類	海1-2 第一類之二	農2 第二類	城2-1 第二類之一
國3 第三類	海1-3 第一類之三	農3 第三類	城2-2 第二類之二
國4 第四類	海2 第二類	農4 第四類	城2-3 第二類之三
	海3 第三類	農5 第五類	城3 第三類

N W E S

0 250 500 公尺

雙溪中央社區 97233053 第25頁	車坪寮 97233054 第26頁	小溪 97233055 第27頁
港墘 97233063 第31頁	內湖 97233064 第32頁	內溝 97233065 第33頁
松山 97233073 第37頁	內湖交流道 97233074 第38頁	南港 97233075 第39頁

臺北市
內湖區

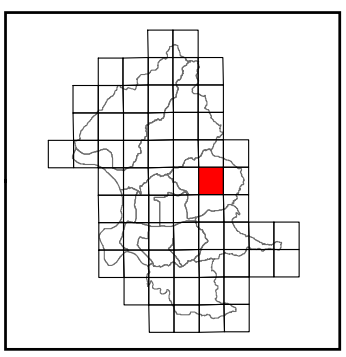

內溝

臺北市國土功能分區圖

97233065

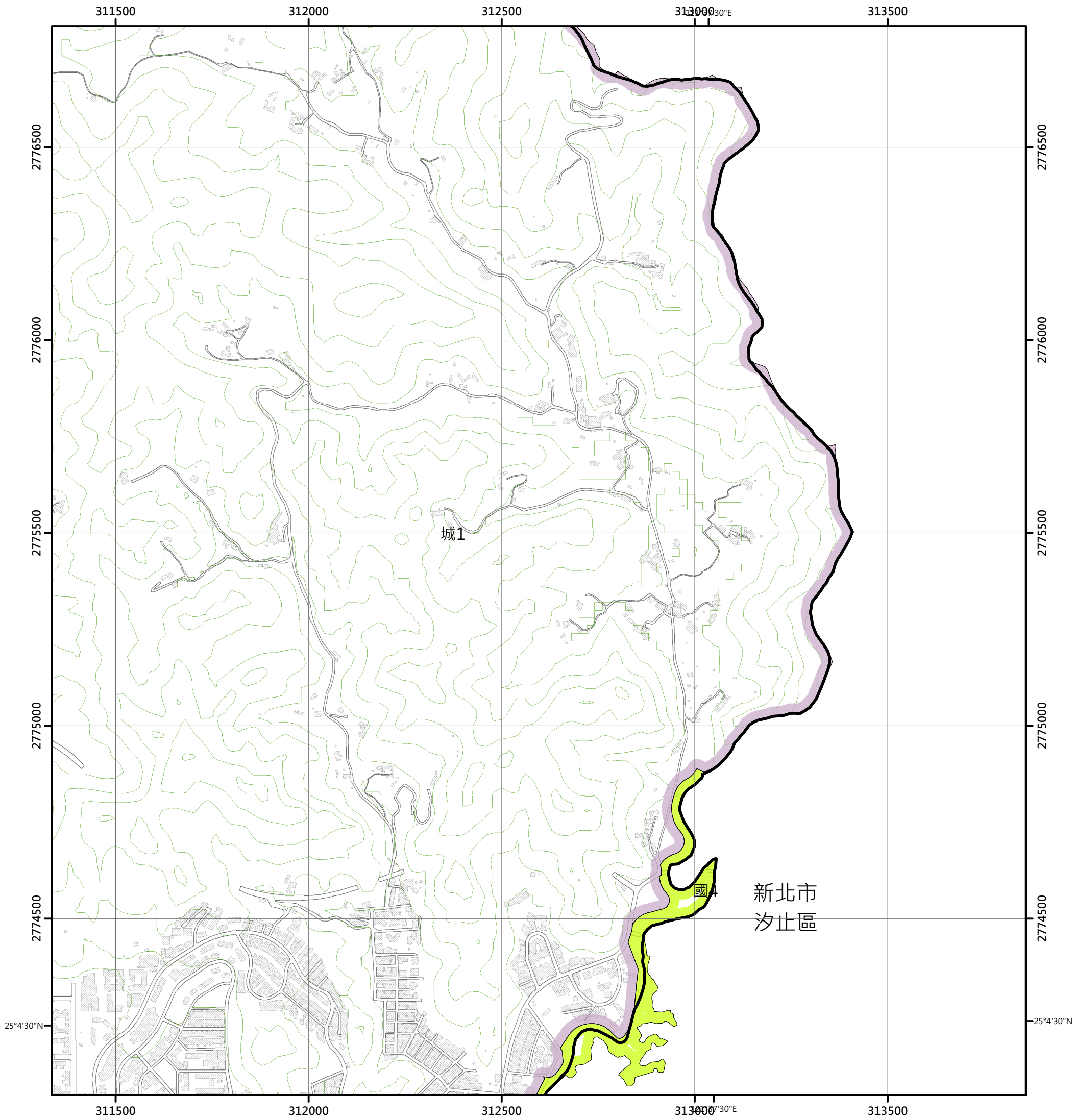

圖例

國土保育地區	海洋資源地區	農業發展地區	城鄉發展地區
國1 第一類	海1-1 第一類之一	農1 第一類	城1 第一類
國2 第二類	海1-2 第一類之二	農2 第二類	城2-1 第二類之一
國3 第三類	海1-3 第一類之三	農3 第三類	城2-2 第二類之二
國4 第四類	海2 第二類	農4 第四類	城2-3 第二類之三
	海3 第三類	農5 第五類	城3 第三類

N W E S

0 250 500 公尺

車坪寮 97233054 第26頁	小溪 97233055 第27頁	
內湖 97233064 第32頁	內溝 97233065 第33頁	
內湖交流道 97233074 第38頁	南港 97233075 第39頁	

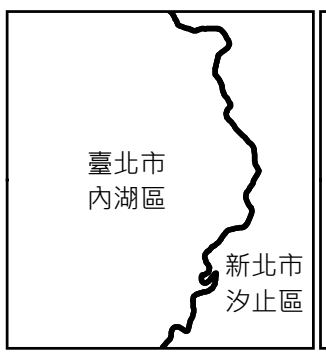

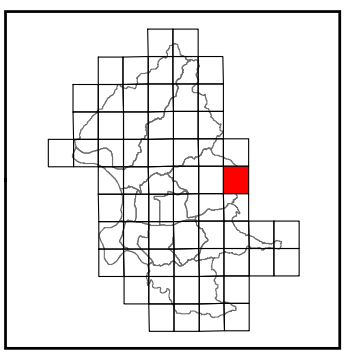

三重市

臺北市國土功能分區圖

96232080

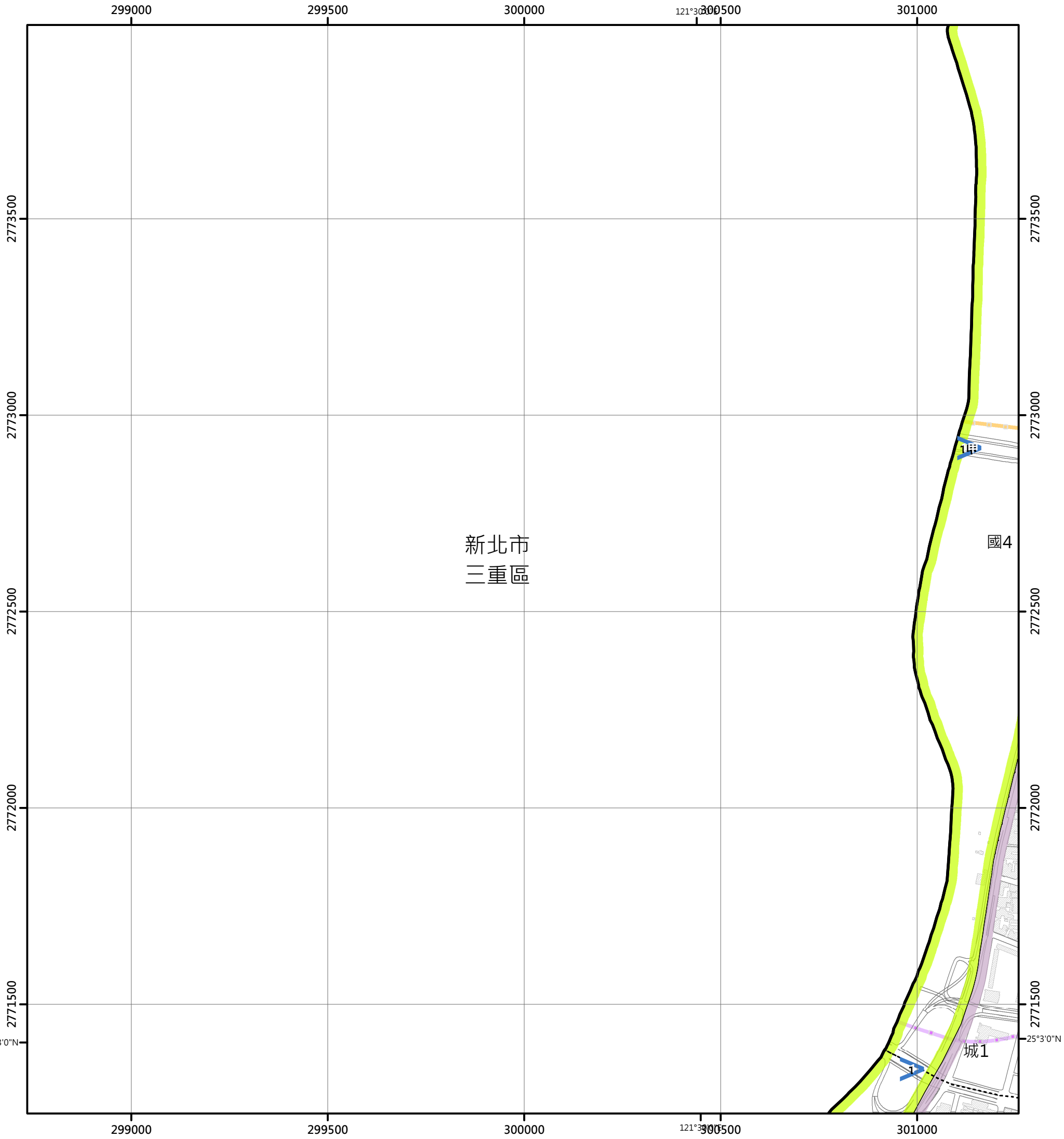

圖例

國土保育地區		海洋資源地區		農業發展地區		城鄉發展地區	
國1	第一類	海1-1	第一類之一	農1	第一類	城1	第一類
國2	第二類	海1-2	第一類之二	農2	第二類	城2-1	第二類之一
國3	第三類	海1-3	第一類之三	農3	第三類	城2-2	第二類之二
國4	第四類	海2	第二類	農4	第四類	城2-3	第二類之三
		海3	第三類	農5	第五類	城3	第三類

N
W E
S

0 250 500 公尺

	三重交流道 96232070 第28頁	士林 97233061 第29頁
	三重市 96232080 第34頁	雙連 97233071 第35頁
	萬華 96232090 第40頁	中正紀念堂 97233081 第41頁

新北市
三重區

臺北市
大同區

臺北市
萬華區

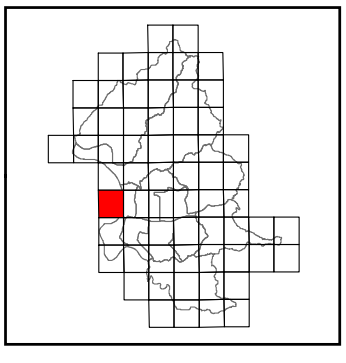

雙連

臺北市國土功能分區圖

97233071

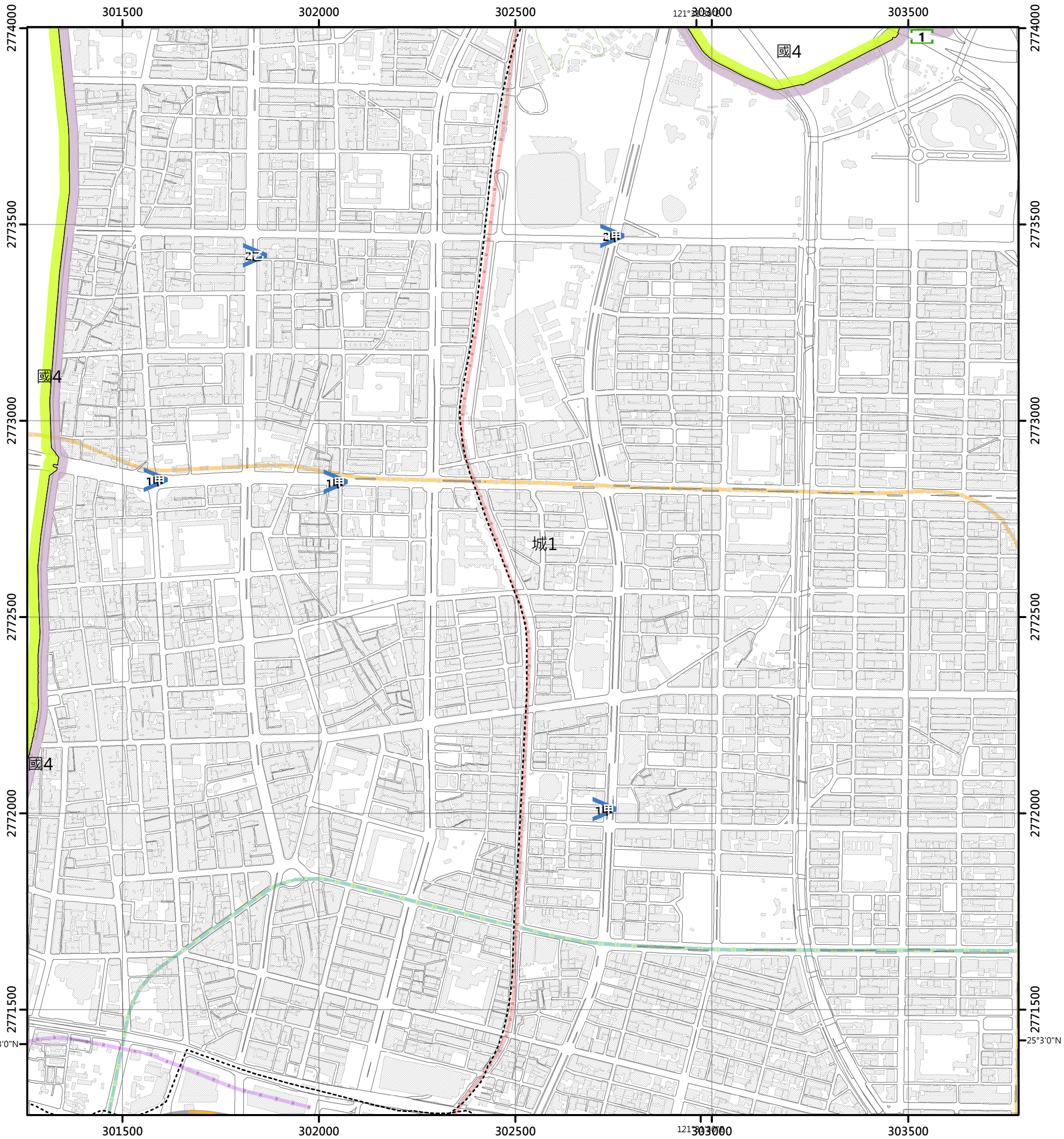

圖例

國土保育地區	海洋資源地區	農業發展地區	城鄉發展地區
國1 第一類	海1-1 第一類之一	農1 第一類	城1 第一類
國2 第二類	海1-2 第一類之二	農2 第二類	城2-1 第二類之一
國3 第三類	海1-3 第一類之三	農3 第三類	城2-2 第二類之二
國4 第四類	海2 第二類	農4 第四類	城2-3 第二類之三
	海3 第三類	農5 第五類	城3 第三類

N W E S

0 250 500 公尺

三重交流道 96232070 第28頁	士林 97233061 第29頁	大直 97233062 第30頁
三重市 96232080 第34頁	雙連 97233071 第35頁	松山機場 97233072 第36頁
萬華 96232090 第40頁	中正紀念堂 97233081 第41頁	中崙 97233082 第42頁

臺北市大同區

臺北市中山區

臺北市中正區

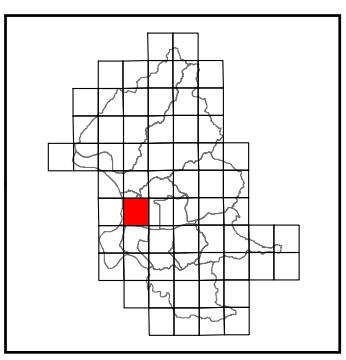

松山機場

臺北市國土功能分區圖

97233072

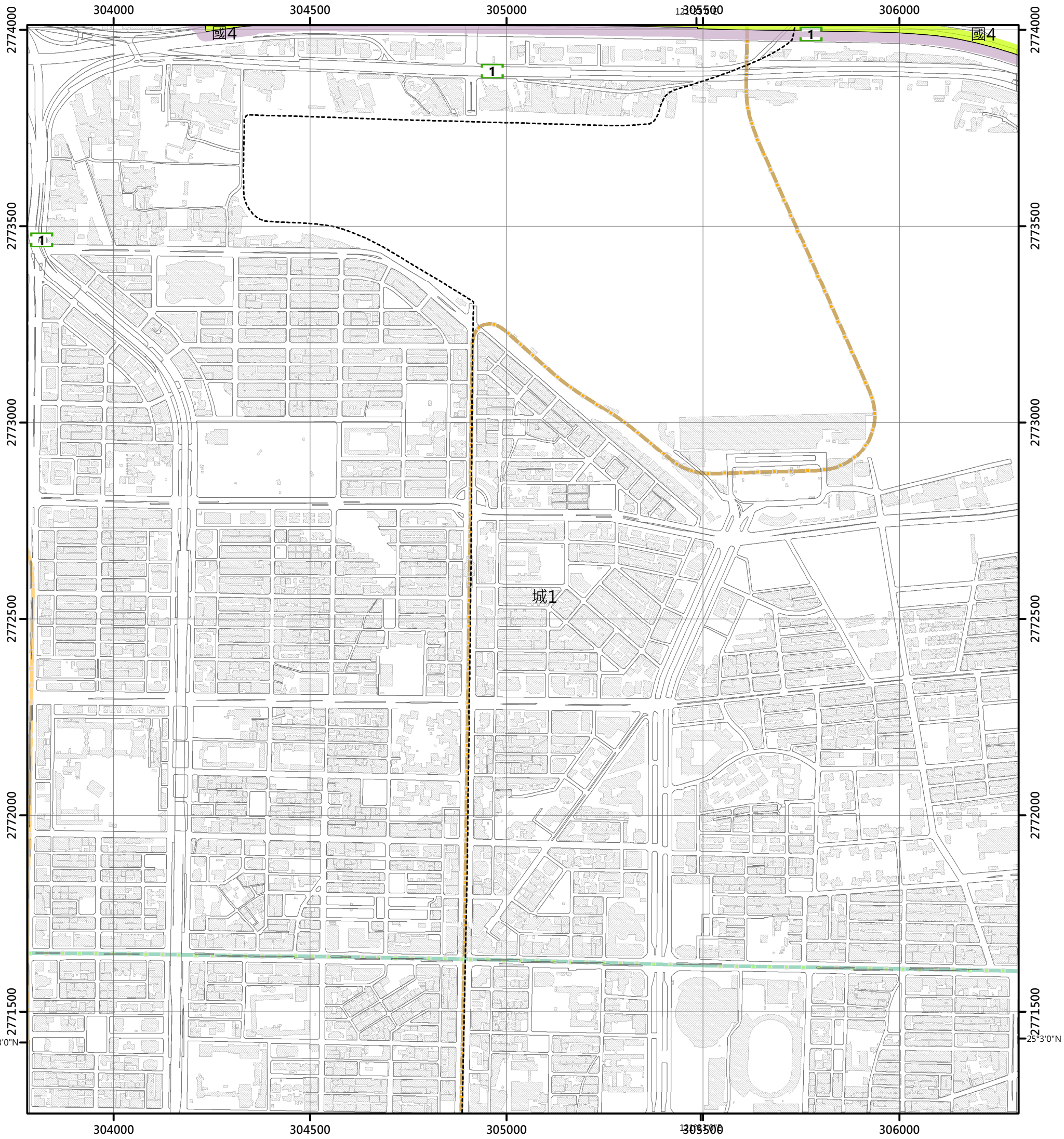

圖例

國土保育地區	海洋資源地區	農業發展地區	城鄉發展地區
國1 第一類	海1-1 第一類之一	農1 第一類	城1 第一類
國2 第二類	海1-2 第一類之二	農2 第二類	城2-1 第二類之一
國3 第三類	海1-3 第一類之三	農3 第三類	城2-2 第二類之二
國4 第四類	海2 第二類	農4 第四類	城2-3 第二類之三
	海3 第三類	農5 第五類	城3 第三類

N W E S

0 250 500 公尺

士林 97233061 第29頁	大直 97233062 第30頁	港墘 97233063 第31頁
雙連 97233071 第35頁	松山機場 97233072 第36頁	松山 97233073 第37頁
中正紀念堂 97233081 第41頁	中崙 97233082 第42頁	五分埔 97233083 第43頁

臺北市中山區

臺北市松山區

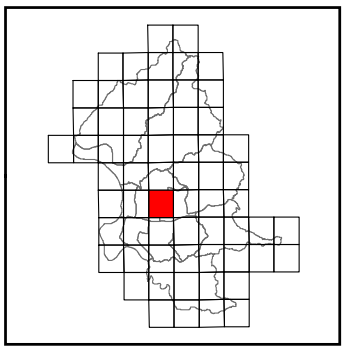

松山

臺北市國土功能分區圖

97233073

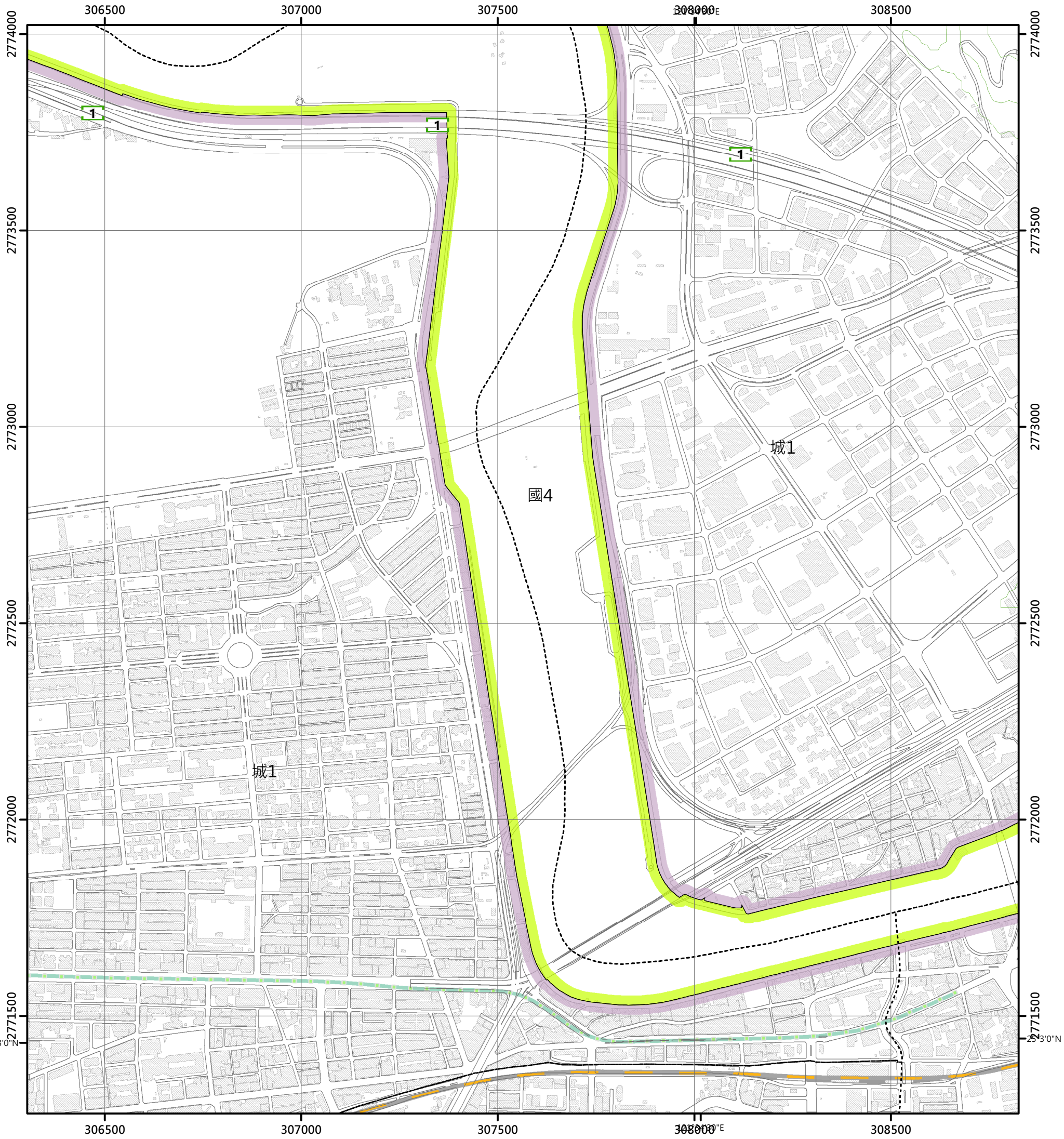

圖例

國土保育地區	海洋資源地區	農業發展地區	城鄉發展地區
國1 第一類	海1-1 第一類之一	農1 第一類	城1 第一類
國2 第二類	海1-2 第一類之二	農2 第二類	城2-1 第二類之一
國3 第三類	海1-3 第一類之三	農3 第三類	城2-2 第二類之二
國4 第四類	海2 第二類	農4 第四類	城2-3 第二類之三
	海3 第三類	農5 第五類	城3 第三類

N W E S

0 250 500 公尺

大直 97233062 第30頁	港墘 97233063 第31頁	內湖 97233064 第32頁
松山機場 97233072 第36頁	松山 97233073 第37頁	內湖交流道 97233074 第38頁
中崙 97233082 第42頁	五分埔 97233083 第43頁	拇指山 97233084 第44頁

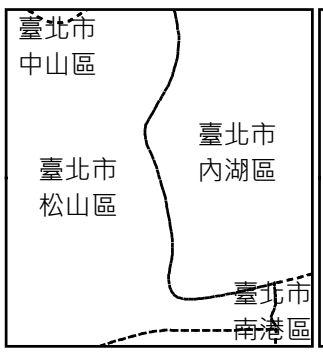

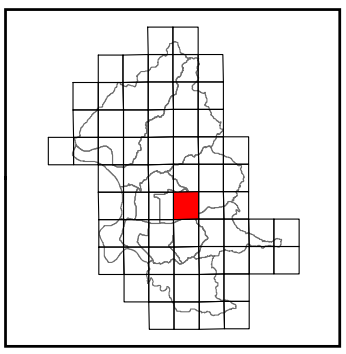

內湖交流道

臺北市國土功能分區圖

97233074

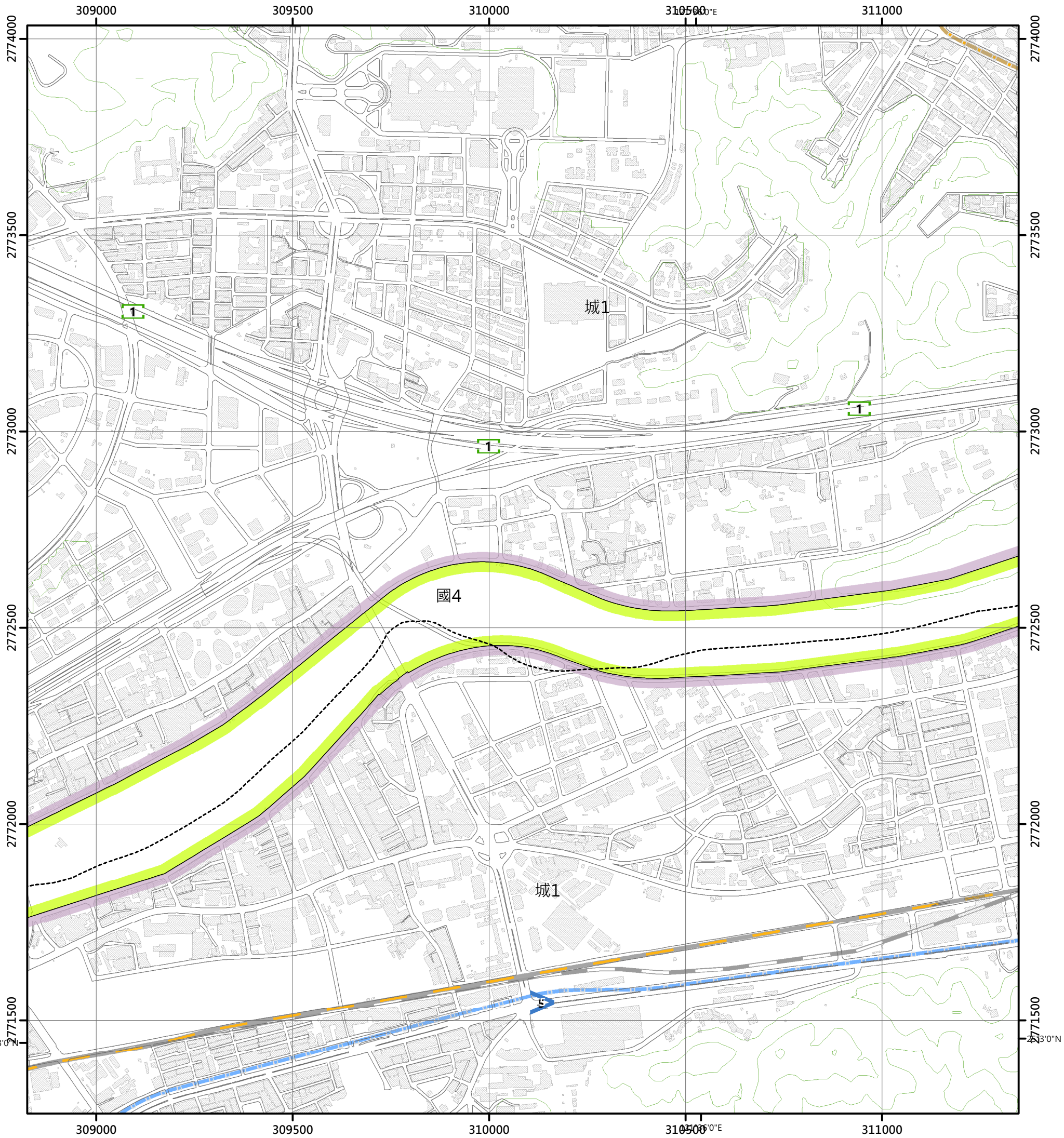

圖例

國土保育地區	海洋資源地區	農業發展地區	城鄉發展地區
國1 第一類	海1-1 第一類之一	農1 第一類	城1 第一類
國2 第二類	海1-2 第一類之二	農2 第二類	城2-1 第二類之一
國3 第三類	海1-3 第一類之三	農3 第三類	城2-2 第二類之二
國4 第四類	海2 第二類	農4 第四類	城2-3 第二類之三
	海3 第三類	農5 第五類	城3 第三類

N W E S

0 250 500 公尺

港墘 97233063 第31頁	內湖 97233064 第32頁	內溝 97233065 第33頁
松山 97233073 第37頁	內湖交流道 97233074 第38頁	南港 97233075 第39頁
五分埔 97233083 第43頁	拇指山 97233084 第44頁	舊莊 97233085 第45頁

臺北市
內湖區

臺北市
南港區

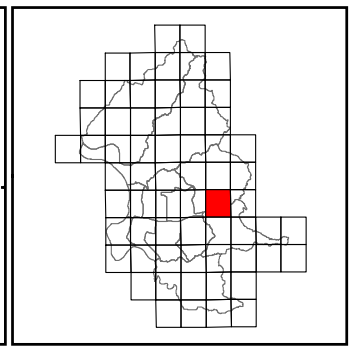

南港

臺北市國土功能分區圖

97233075

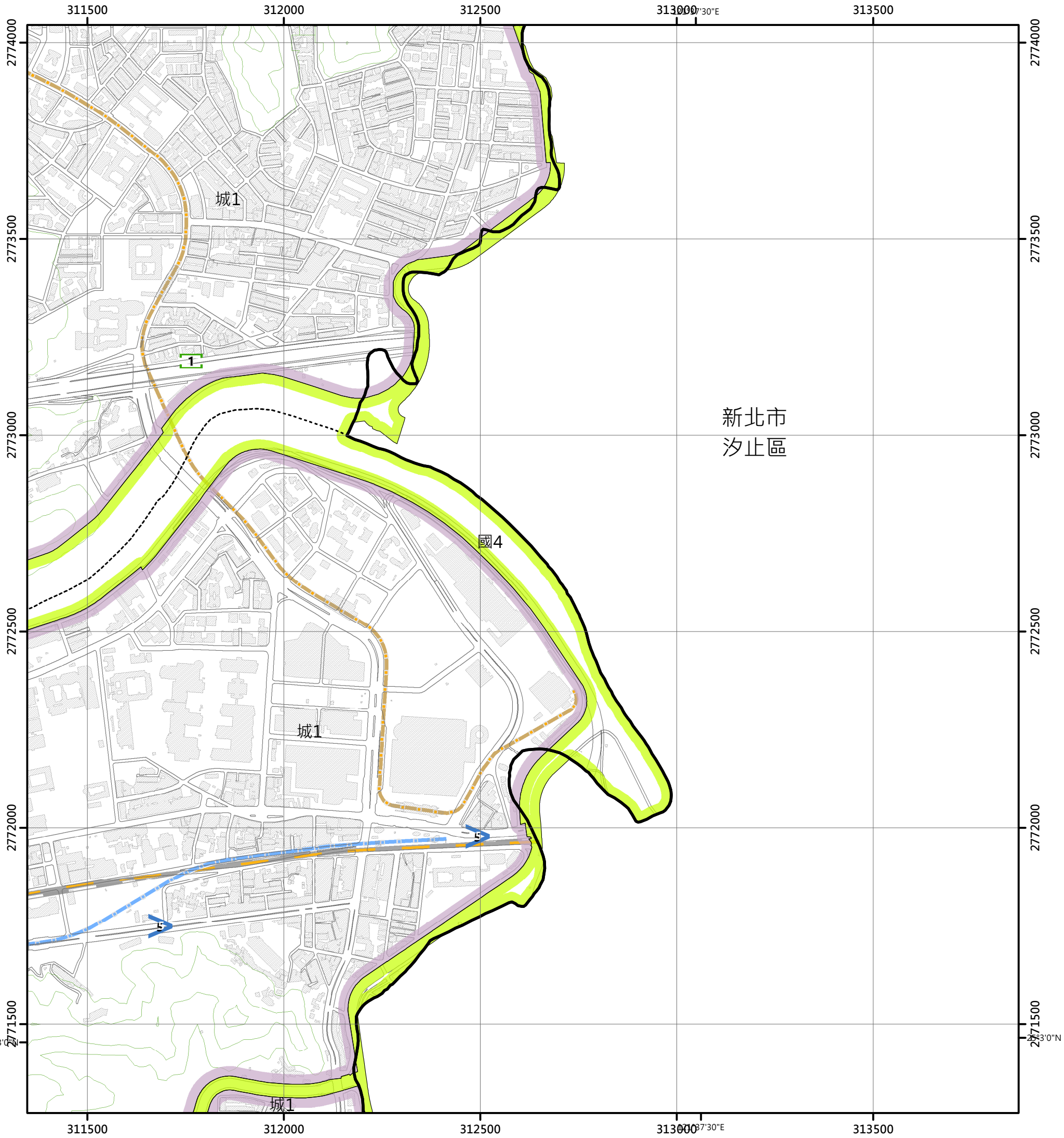

圖例

國土保育地區	海洋資源地區	農業發展地區	城鄉發展地區
國1 第一類	海1-1 第一類之一	農1 第一類	城1 第一類
國2 第二類	海1-2 第一類之二	農2 第二類	城2-1 第二類之一
國3 第三類	海1-3 第一類之三	農3 第三類	城2-2 第二類之二
國4 第四類	海2 第二類	農4 第四類	城2-3 第二類之三
	海3 第三類	農5 第五類	城3 第三類

N W E S

0 250 500 公尺

內湖 97233064 第32頁	內溝 97233065 第33頁	
內湖交流道 97233074 第38頁	南港 97233075 第39頁	
拇指山 97233084 第44頁	舊莊 97233085 第45頁	白匏湖 97233086 第46頁

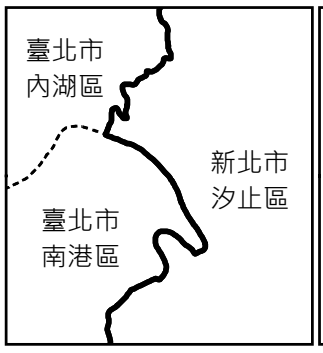

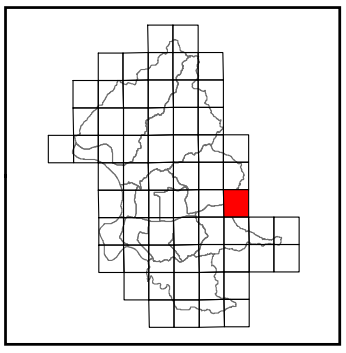

萬華

臺北市國土功能分區圖

96232090

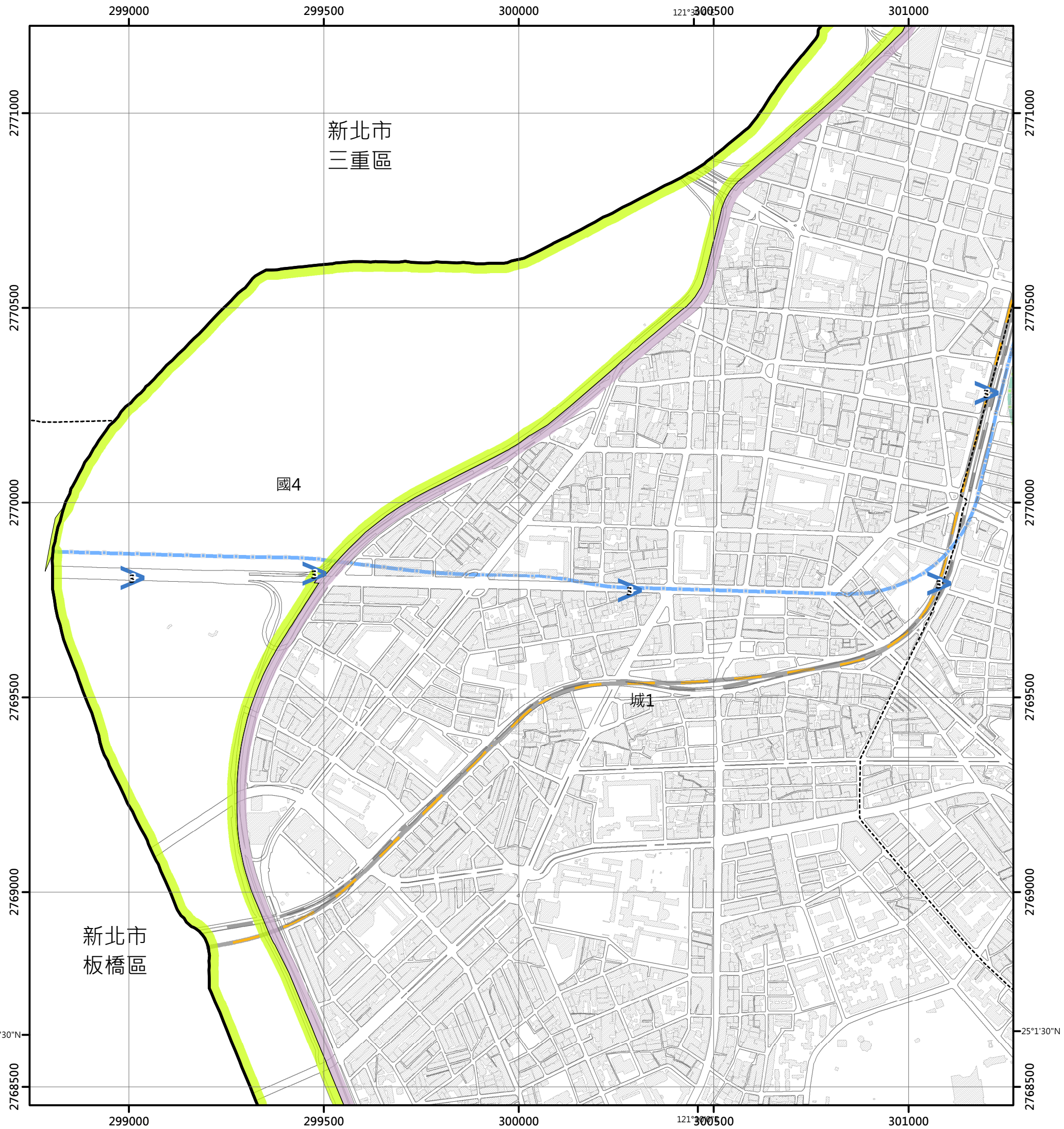

圖例

國土保育地區	海洋資源地區	農業發展地區	城鄉發展地區
國1 第一類	海1-1 第一類之一	農1 第一類	城1 第一類
國2 第二類	海1-2 第一類之二	農2 第二類	城2-1 第二類之一
國3 第三類	海1-3 第一類之三	農3 第三類	城2-2 第二類之二
國4 第四類	海2 第二類	農4 第四類	城2-3 第二類之三
	海3 第三類	農5 第五類	城3 第三類

N W E S

0 250 500 公尺

三重市 96232080 第34頁	雙連 97233071 第35頁	
萬華 96232090 第40頁	中正紀念堂 97233081 第41頁	
中和市 96232100 第48頁	永和市 97233091 第49頁	

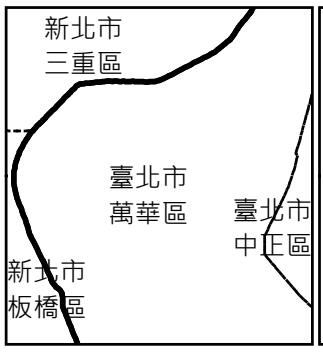

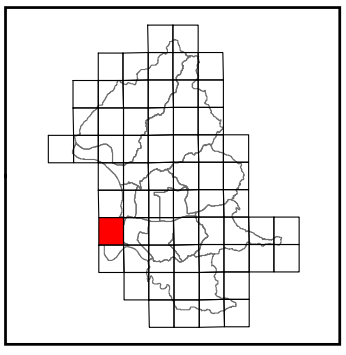

中正紀念堂

臺北市國土功能分區圖

97233081

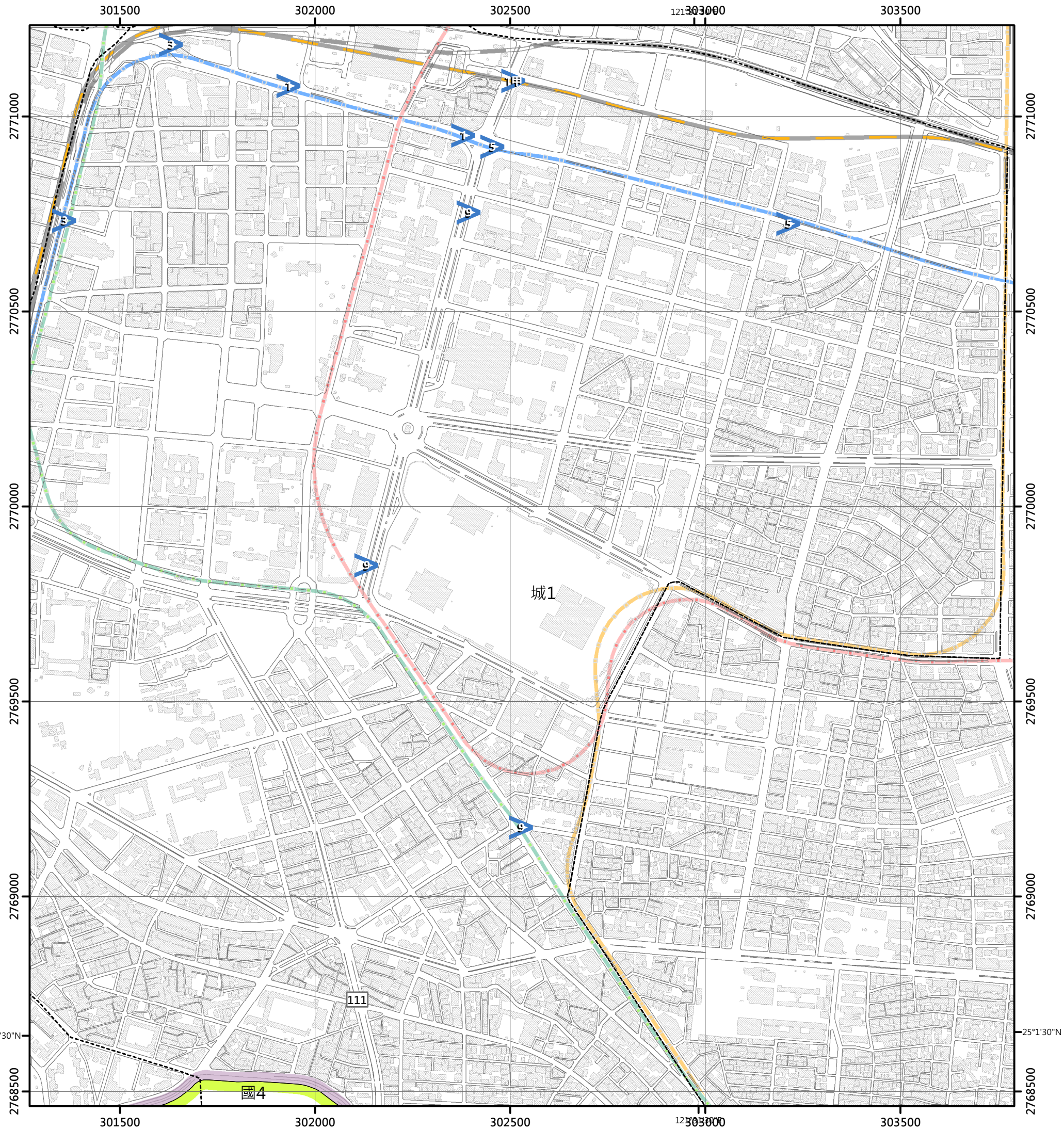

圖例

國土保育地區	海洋資源地區	農業發展地區	城鄉發展地區
國1 第一類	海1-1 第一類之一	農1 第一類	城1 第一類
國2 第二類	海1-2 第一類之二	農2 第二類	城2-1 第二類之一
國3 第三類	海1-3 第一類之三	農3 第三類	城2-2 第二類之二
國4 第四類	海2 第二類	農4 第四類	城2-3 第二類之三
	海3 第三類	農5 第五類	城3 第三類

N W E S

0 250 500 公尺

三重市 96232080 第34頁	雙連 97233071 第35頁	松山機場 97233072 第36頁
萬華 96232090 第40頁	中正紀念堂 97233081 第41頁	中崙 97233082 第42頁
中和市 96232100 第48頁	永和市 97233091 第49頁	公館 97233092 第50頁

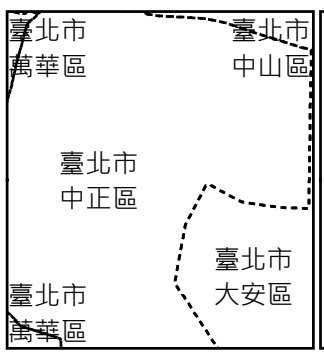

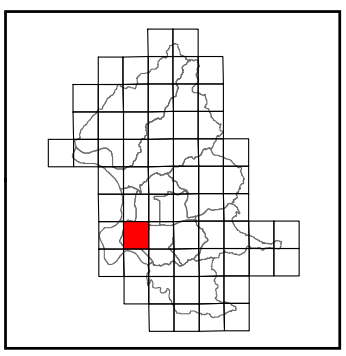

中崙

臺北市國土功能分區圖

97233082

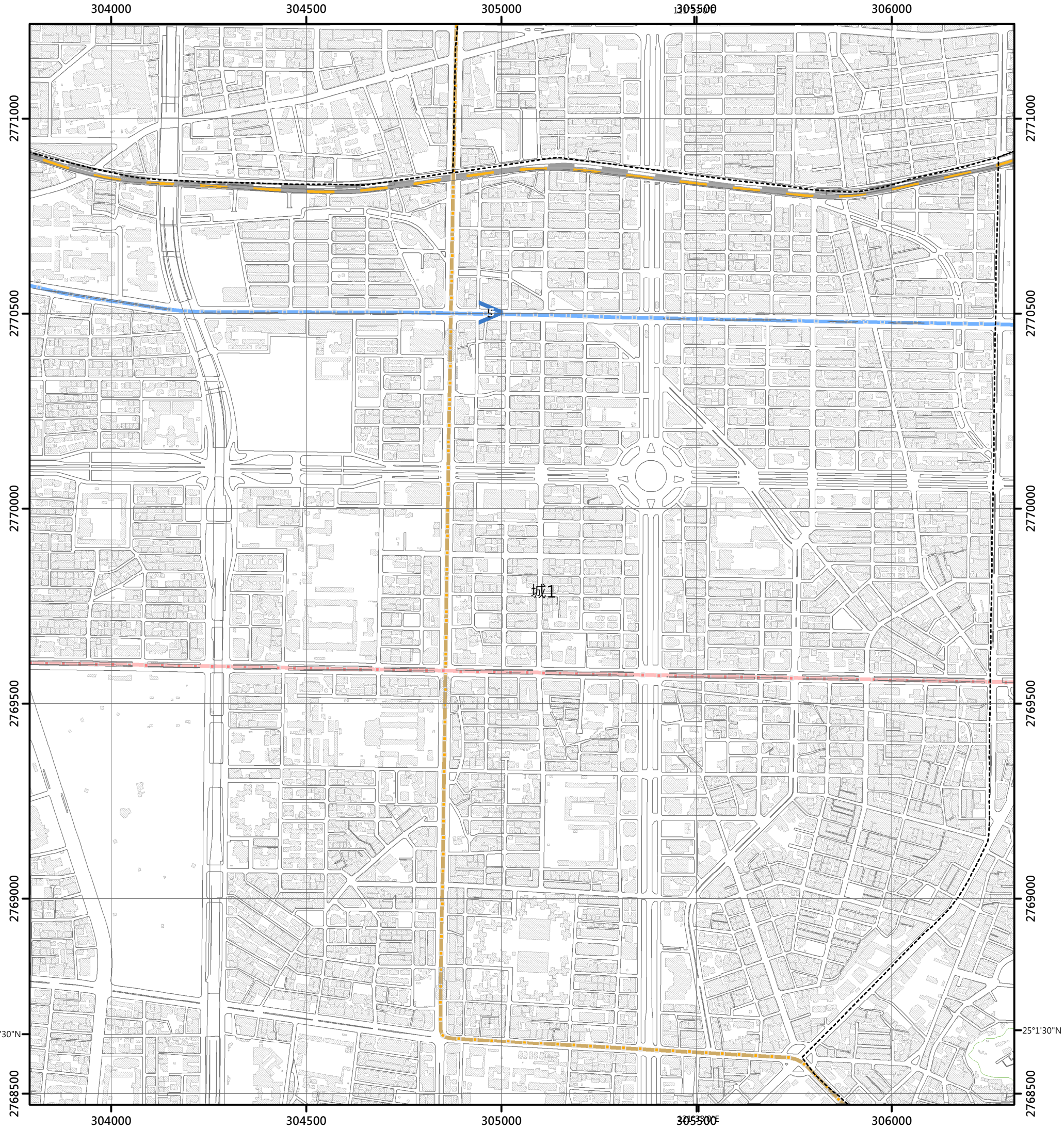

圖例

國土保育地區	海洋資源地區	農業發展地區	城鄉發展地區
國1 第一類	海1-1 第一類之一	農1 第一類	城1 第一類
國2 第二類	海1-2 第一類之二	農2 第二類	城2-1 第二類之一
國3 第三類	海1-3 第一類之三	農3 第三類	城2-2 第二類之二
國4 第四類	海2 第二類	農4 第四類	城2-3 第二類之三
	海3 第三類	農5 第五類	城3 第三類

N W E S

0 250 500 公尺

雙連 97233071 第35頁	松山機場 97233072 第36頁	松山 97233073 第37頁
中正紀念堂 97233081 第41頁	中崙 97233082 第42頁	五分埔 97233083 第43頁
永和市 97233091 第49頁	公館 97233092 第50頁	軍功坑 97233093 第51頁

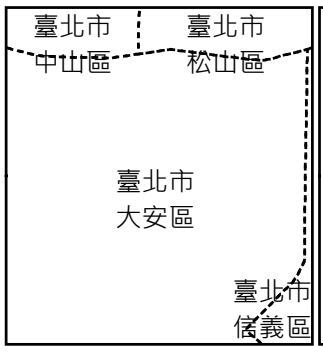

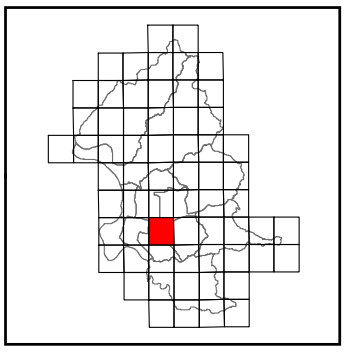

五分埔

臺北市國土功能分區圖

97233083

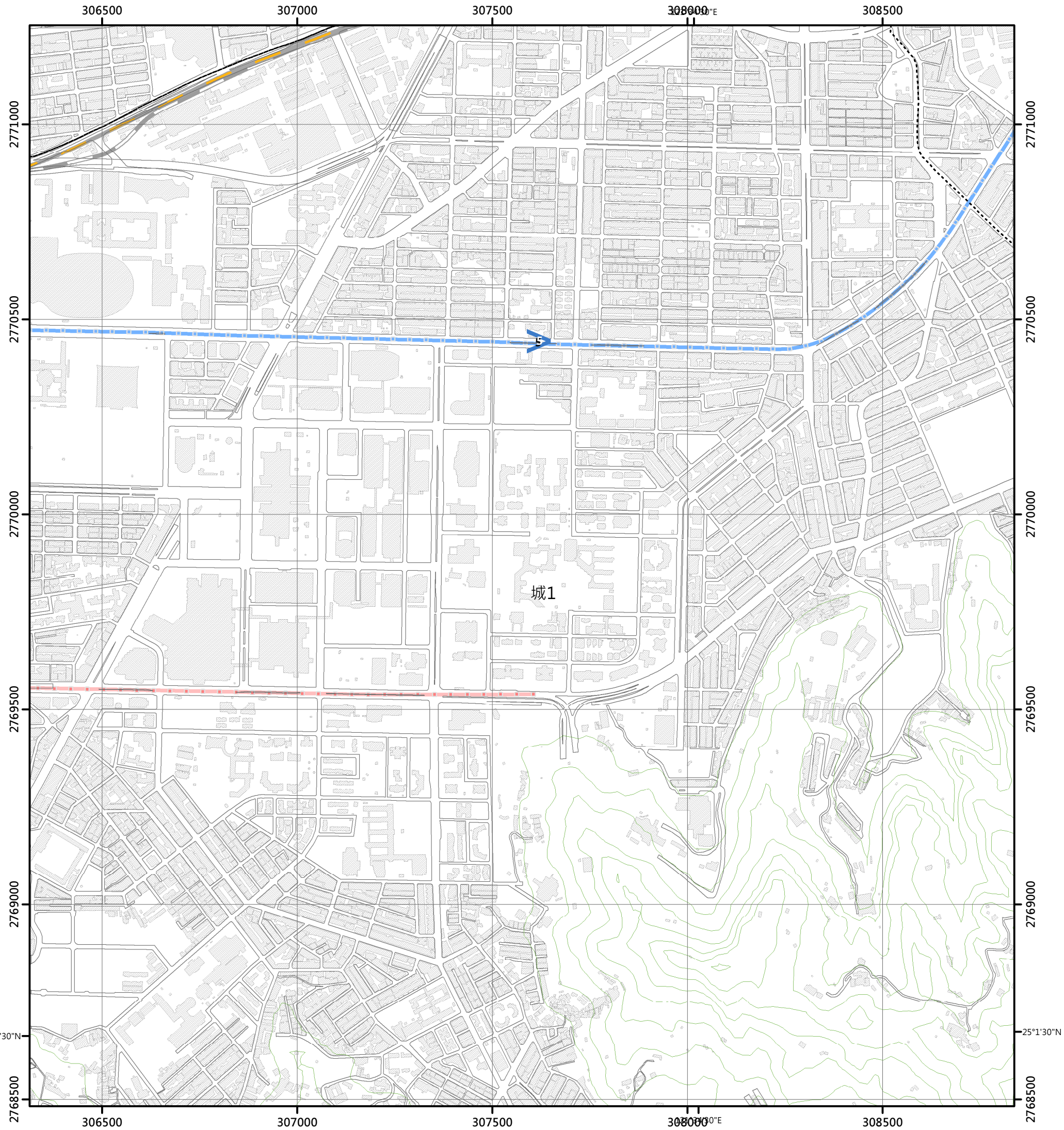

圖例

國土保育地區	海洋資源地區	農業發展地區	城鄉發展地區
國1 第一類	海1-1 第一類之一	農1 第一類	城1 第一類
國2 第二類	海1-2 第一類之二	農2 第二類	城2-1 第二類之一
國3 第三類	海1-3 第一類之三	農3 第三類	城2-2 第二類之二
國4 第四類	海2 第二類	農4 第四類	城2-3 第二類之三
	海3 第三類	農5 第五類	城3 第三類

N W E S

0 250 500 公尺

松山機場 97233072 第36頁	松山 97233073 第37頁	內湖交流道 97233074 第38頁
中崙 97233082 第42頁	五分埔 97233083 第43頁	拇指山 97233084 第44頁
公館 97233092 第50頁	軍功坑 97233093 第51頁	象頭埔 97233094 第52頁

臺北市松山區 臺北市南港區 臺北市信義區

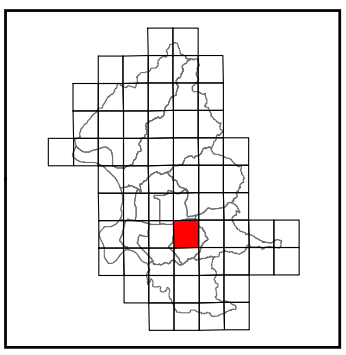

拇指山

臺北市國土功能分區圖

97233084

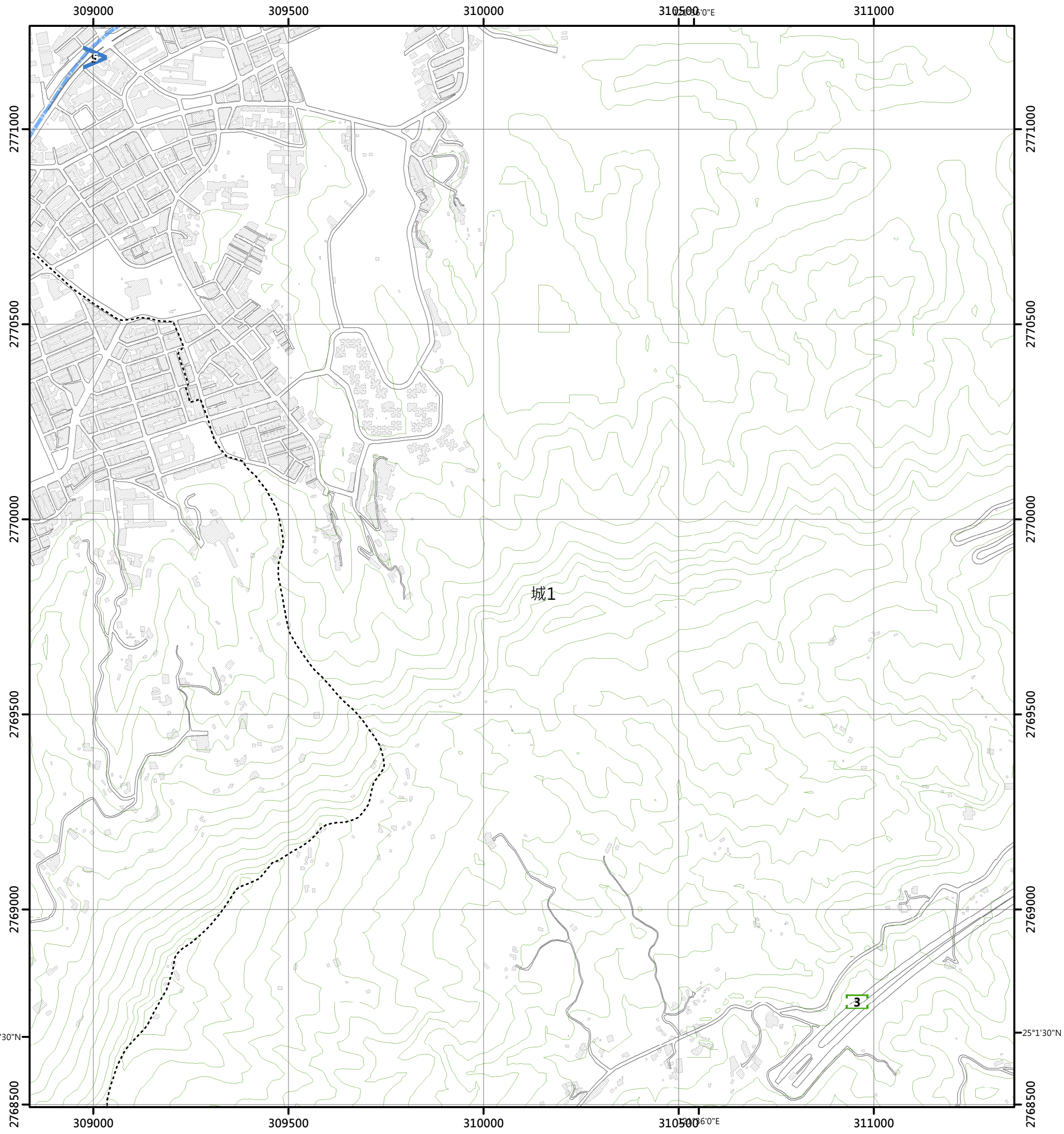

圖例

國土保育地區	海洋資源地區	農業發展地區	城鄉發展地區
國1 第一類	海1-1 第一類之一	農1 第一類	城1 第一類
國2 第二類	海1-2 第一類之二	農2 第二類	城2-1 第二類之一
國3 第三類	海1-3 第一類之三	農3 第三類	城2-2 第二類之二
國4 第四類	海2 第二類	農4 第四類	城2-3 第二類之三
	海3 第三類	農5 第五類	城3 第三類

N W E S

0 250 500 公尺

松山 97233073 第37頁	內湖交流道 97233074 第38頁	南港 97233075 第39頁
五分埔 97233083 第43頁	拇指山 97233084 第44頁	舊莊 97233085 第45頁
軍功坑 97233093 第51頁	象頭埔 97233094 第52頁	深坑 97233095 第53頁

臺北市信義區

臺北市南港區

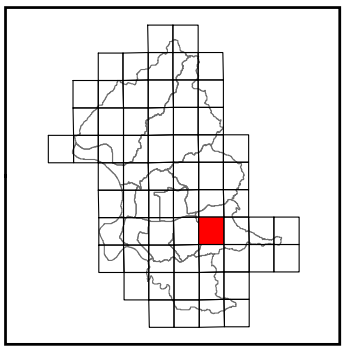

舊莊

臺北市國土功能分區圖

97233085

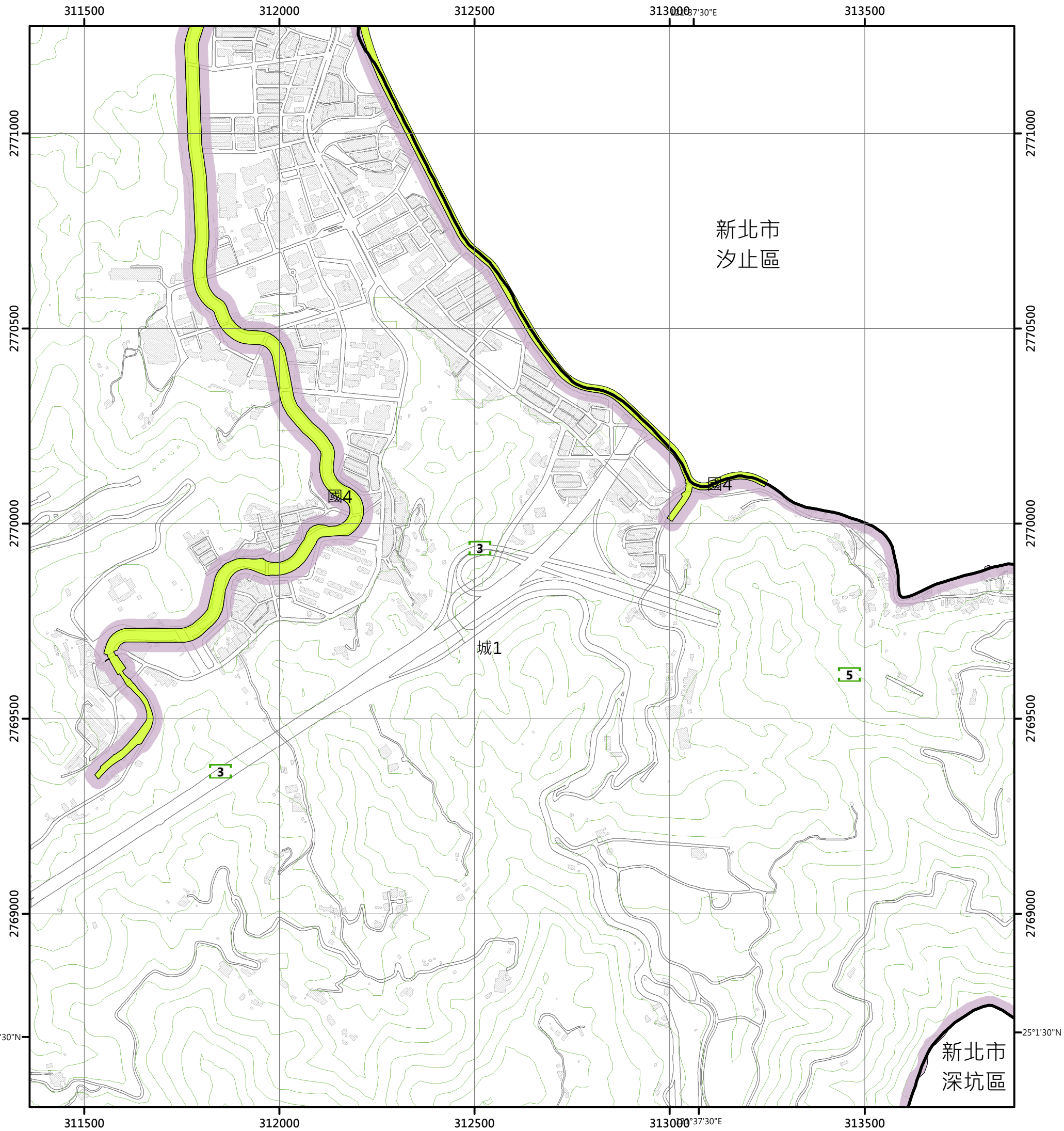

圖例

國土保育地區	海洋資源地區	農業發展地區	城鄉發展地區
國1 第一類	海1-1 第一類之一	農1 第一類	城1 第一類
國2 第二類	海1-2 第一類之二	農2 第二類	城2-1 第二類之一
國3 第三類	海1-3 第一類之三	農3 第三類	城2-2 第二類之二
國4 第四類	海2 第二類	農4 第四類	城2-3 第二類之三
	海3 第三類	農5 第五類	城3 第三類

N
W E
S

0 250 500 公尺

內湖交流道 97233074 第38頁	南港 97233075 第39頁	
拇指山 97233084 第44頁	舊莊 97233085 第45頁	白匏湖 97233086 第46頁
象頭埔 97233094 第52頁	深坑 97233095 第53頁	楓子林 97233096 第54頁

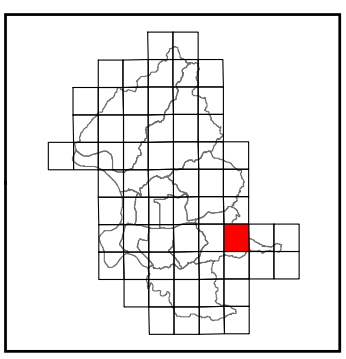

白匏湖

臺北市國土功能分區圖

97233086

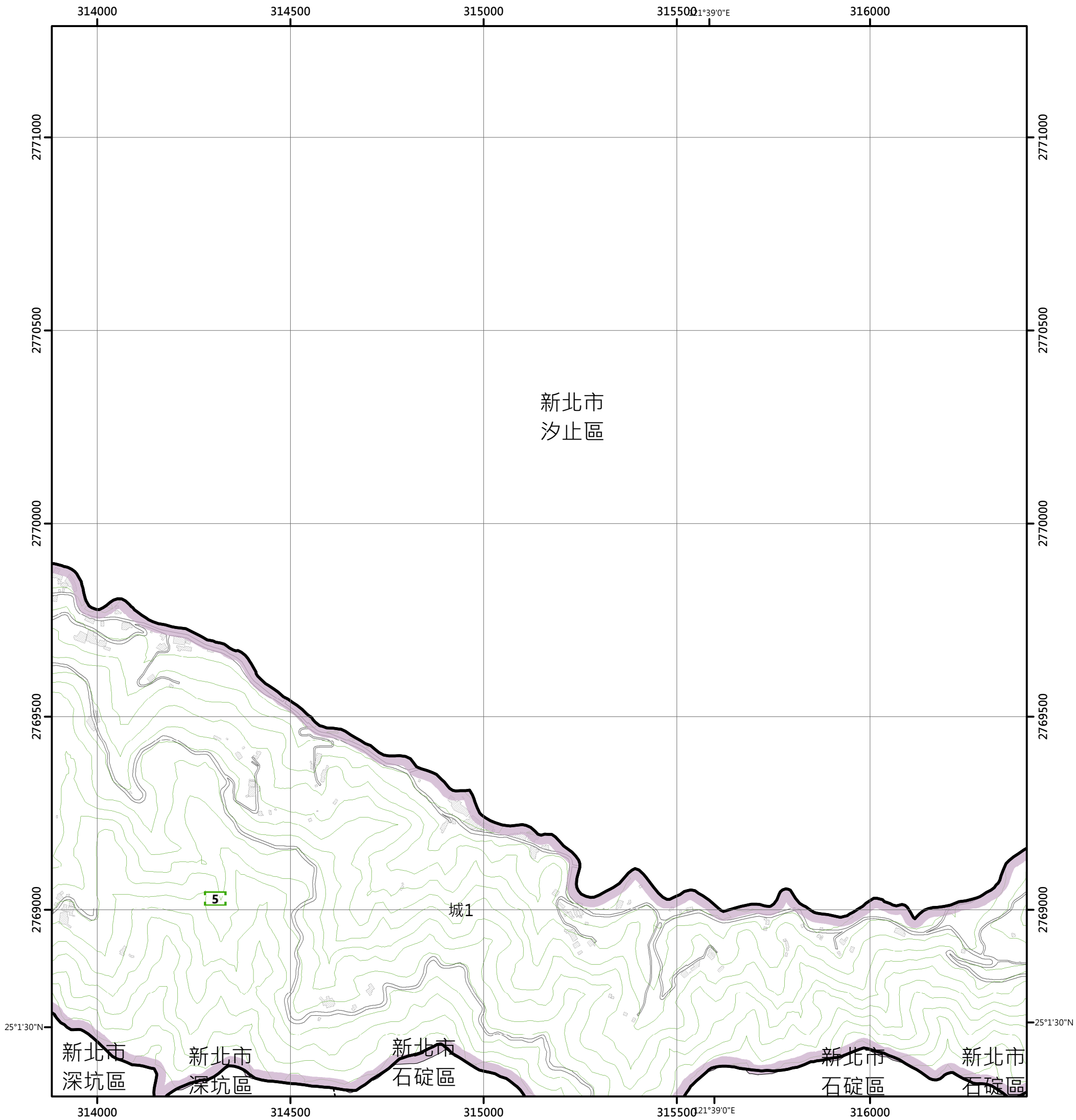

圖例

國土保育地區	海洋資源地區	農業發展地區	城鄉發展地區
國1 第一類	海1-1 第一類之一	農1 第一類	城1 第一類
國2 第二類	海1-2 第一類之二	農2 第二類	城2-1 第二類之一
國3 第三類	海1-3 第一類之三	農3 第三類	城2-2 第二類之二
國4 第四類	海2 第二類	農4 第四類	城2-3 第二類之三
	海3 第三類	農5 第五類	城3 第三類

N
W E
S

0 250 500 公尺

南港 97233075 第39頁		
舊莊 97233085 第45頁	白匏湖 97233086 第46頁	鹿窟 97233087 第47頁
深坑 97233095 第53頁	楓子林 97233096 第54頁	石碇子埔 97233097 第55頁

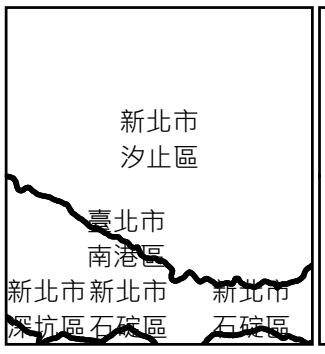

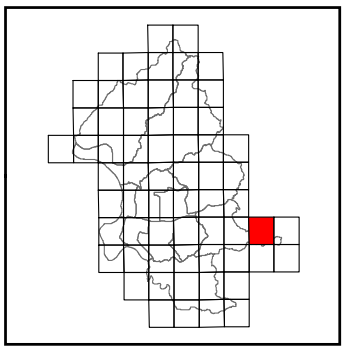

鹿窟

臺北市國土功能分區圖

97233087

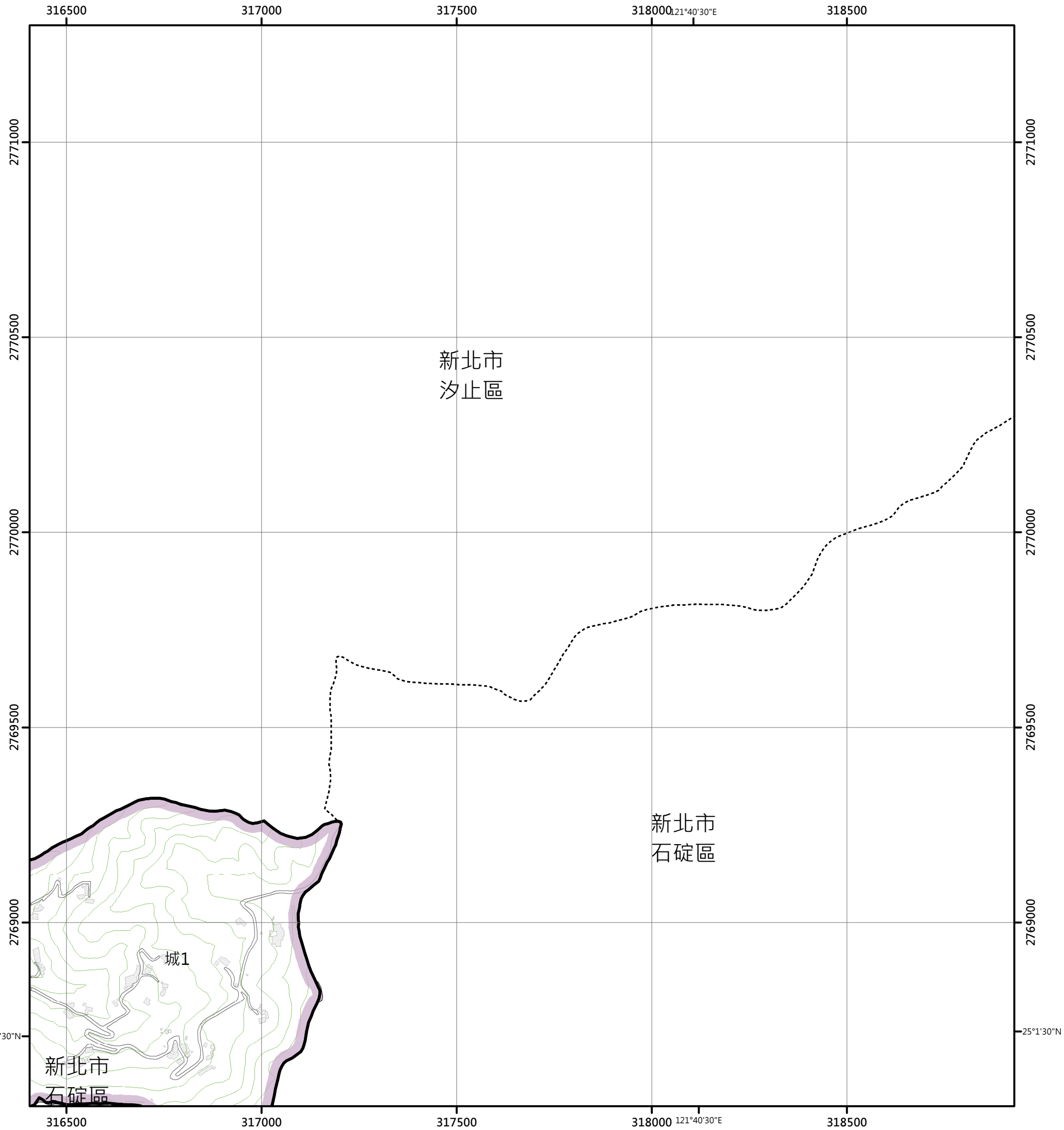

圖例

國土保育地區		海洋資源地區		農業發展地區		城鄉發展地區	
國1	第一類	海1-1	第一類之一	農1	第一類	城1	第一類
國2	第二類	海1-2	第一類之二	農2	第二類	城2-1	第二類之一
國3	第三類	海1-3	第一類之三	農3	第三類	城2-2	第二類之二
國4	第四類	海2	第二類	農4	第四類	城2-3	第二類之三
		海3	第三類	農5	第五類	城3	第三類

0 250 500 公尺

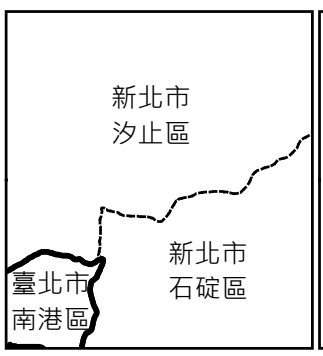

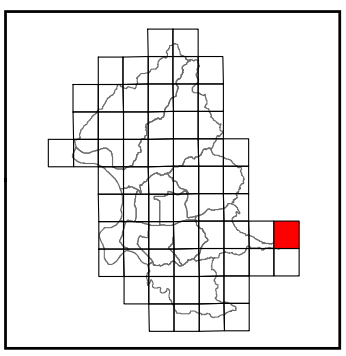

中和市

臺北市國土功能分區圖

96232100

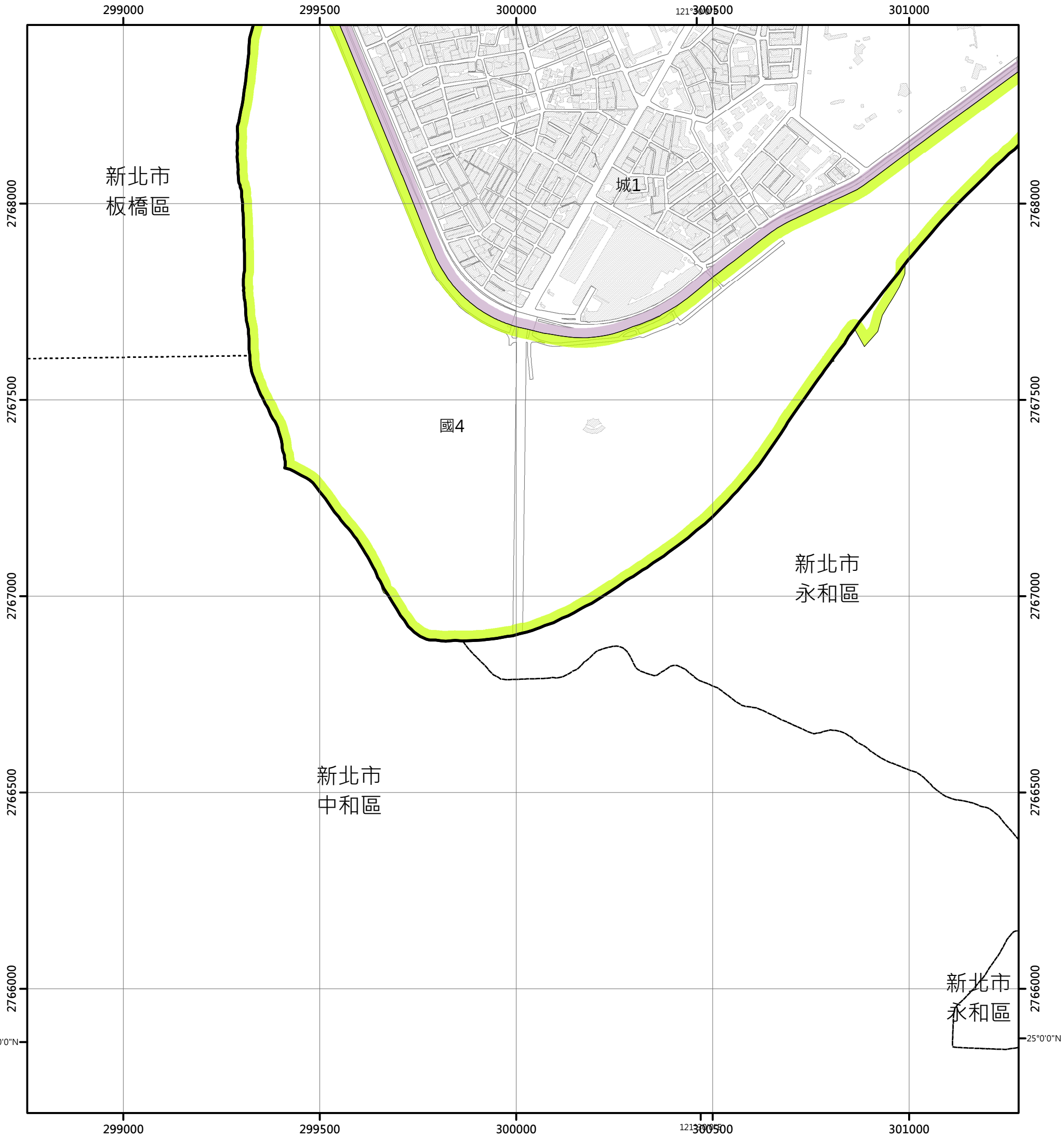

圖例

國土保育地區	海洋資源地區	農業發展地區	城鄉發展地區
國1 第一類	海1-1 第一類之一	農1 第一類	城1 第一類
國2 第二類	海1-2 第一類之二	農2 第二類	城2-1 第二類之一
國3 第三類	海1-3 第一類之三	農3 第三類	城2-2 第二類之二
國4 第四類	海2 第二類	農4 第四類	城2-3 第二類之三
	海3 第三類	農5 第五類	城3 第三類

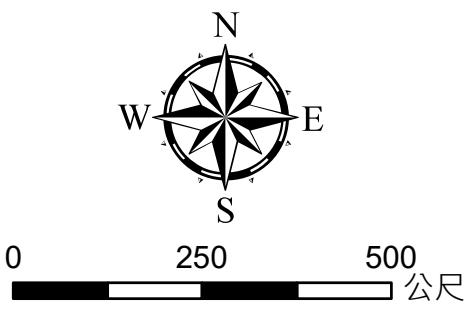

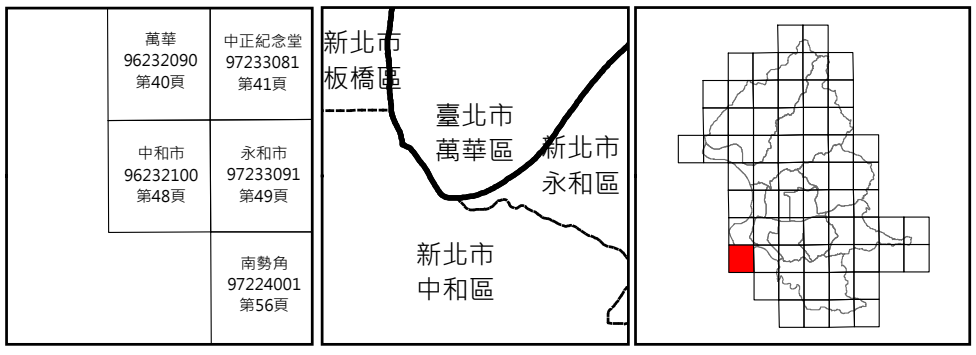

永和市

臺北市國土功能分區圖

97233091

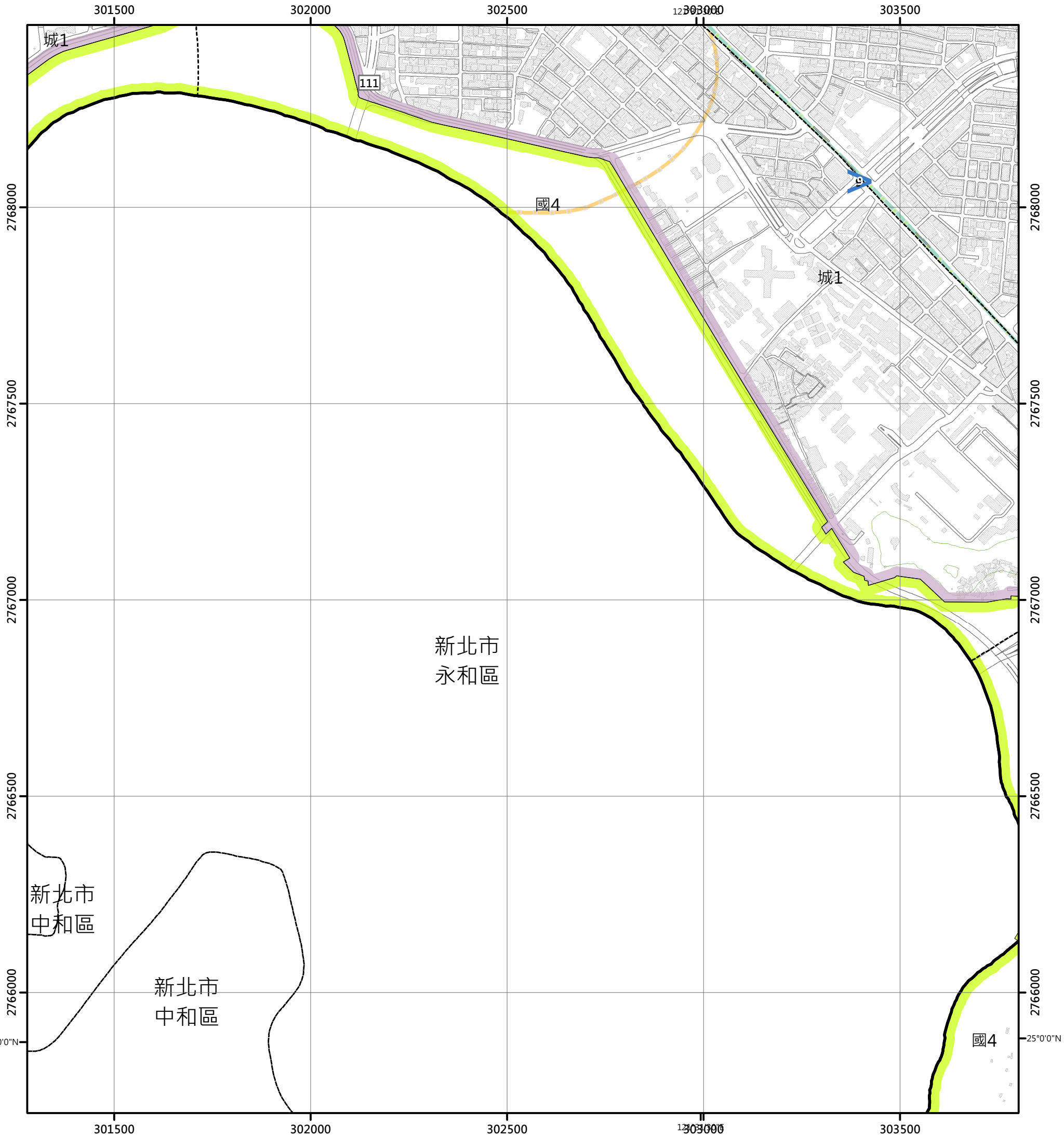

圖例

國土保育地區	海洋資源地區	農業發展地區	城鄉發展地區
國1 第一類	海1-1 第一類之一	農1 第一類	城1 第一類
國2 第二類	海1-2 第一類之二	農2 第二類	城2-1 第二類之一
國3 第三類	海1-3 第一類之三	農3 第三類	城2-2 第二類之二
國4 第四類	海2 第二類	農4 第四類	城2-3 第二類之三
	海3 第三類	農5 第五類	城3 第三類

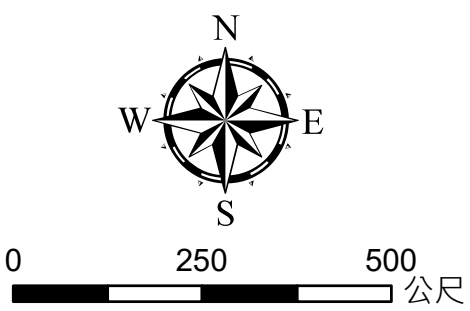

萬華 96232090 第40頁	中正紀念堂 97233081 第41頁	中崙 97233082 第42頁
中和市 96232100 第48頁	永和市 97233091 第49頁	公館 97233092 第50頁
	南勢角 97224001 第56頁	景美 97224002 第57頁

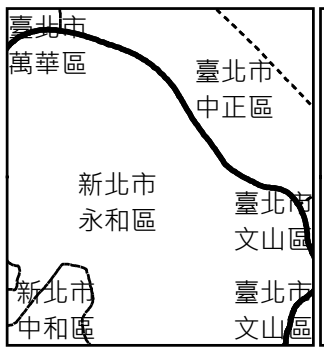

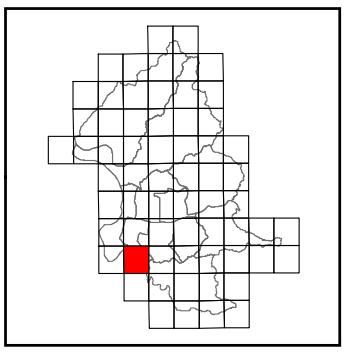

公館

臺北市國土功能分區圖

97233092

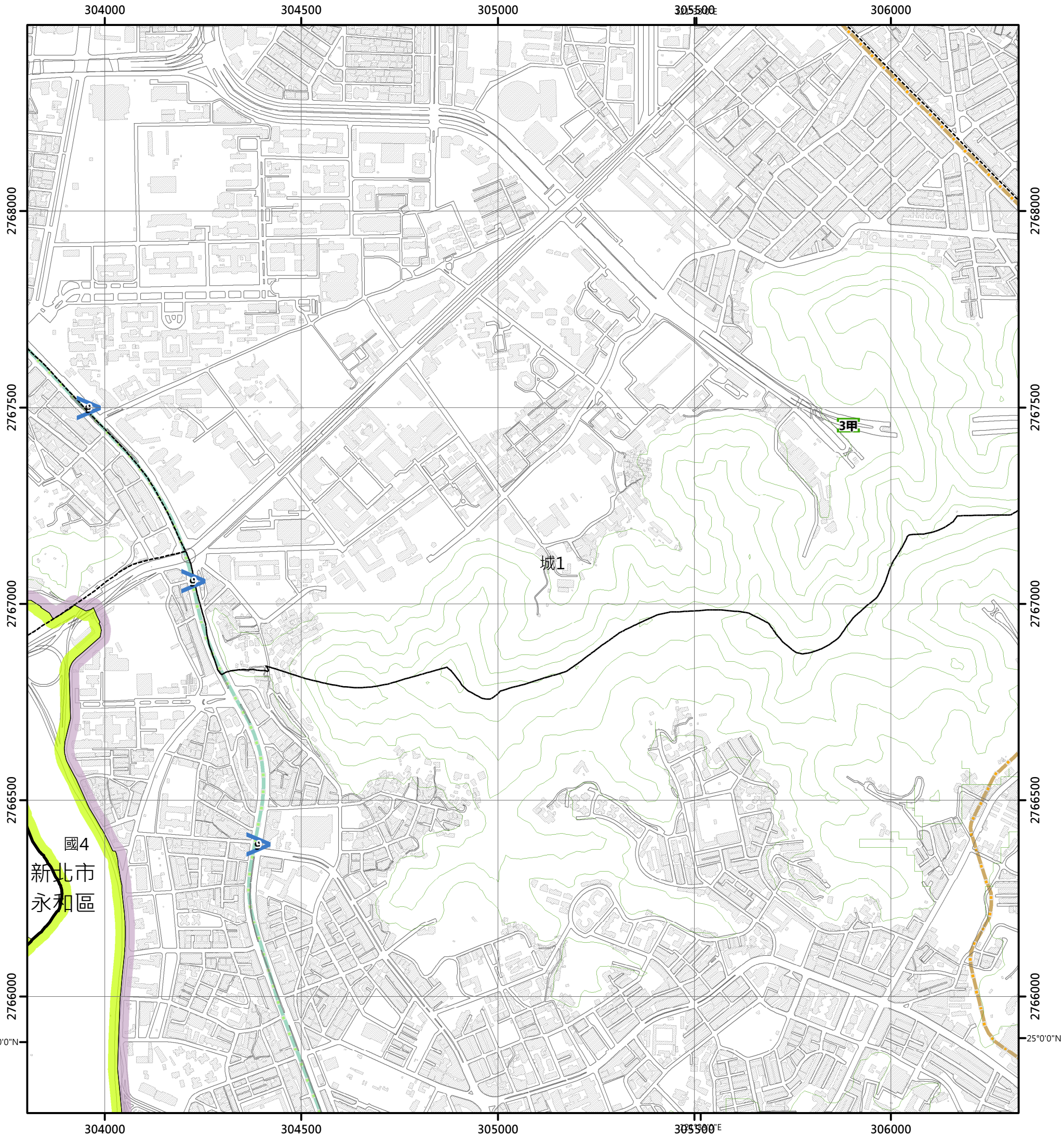

圖例

國土保育地區	海洋資源地區	農業發展地區	城鄉發展地區
國1 第一類	海1-1 第一類之一	農1 第一類	城1 第一類
國2 第二類	海1-2 第一類之二	農2 第二類	城2-1 第二類之一
國3 第三類	海1-3 第一類之三	農3 第三類	城2-2 第二類之二
國4 第四類	海2 第二類	農4 第四類	城2-3 第二類之三
	海3 第三類	農5 第五類	城3 第三類

N
W E
S

0 250 500 公尺

中正紀念堂 97233081 第41頁	中崙 97233082 第42頁	五分埔 97233083 第43頁
永和市 97233091 第49頁	公館 97233092 第50頁	軍功坑 97233093 第51頁
南勢角 97224001 第56頁	景美 97224002 第57頁	木柵 97224003 第58頁

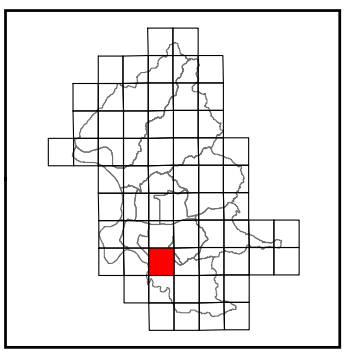

軍功坑

臺北市國土功能分區圖

97233093

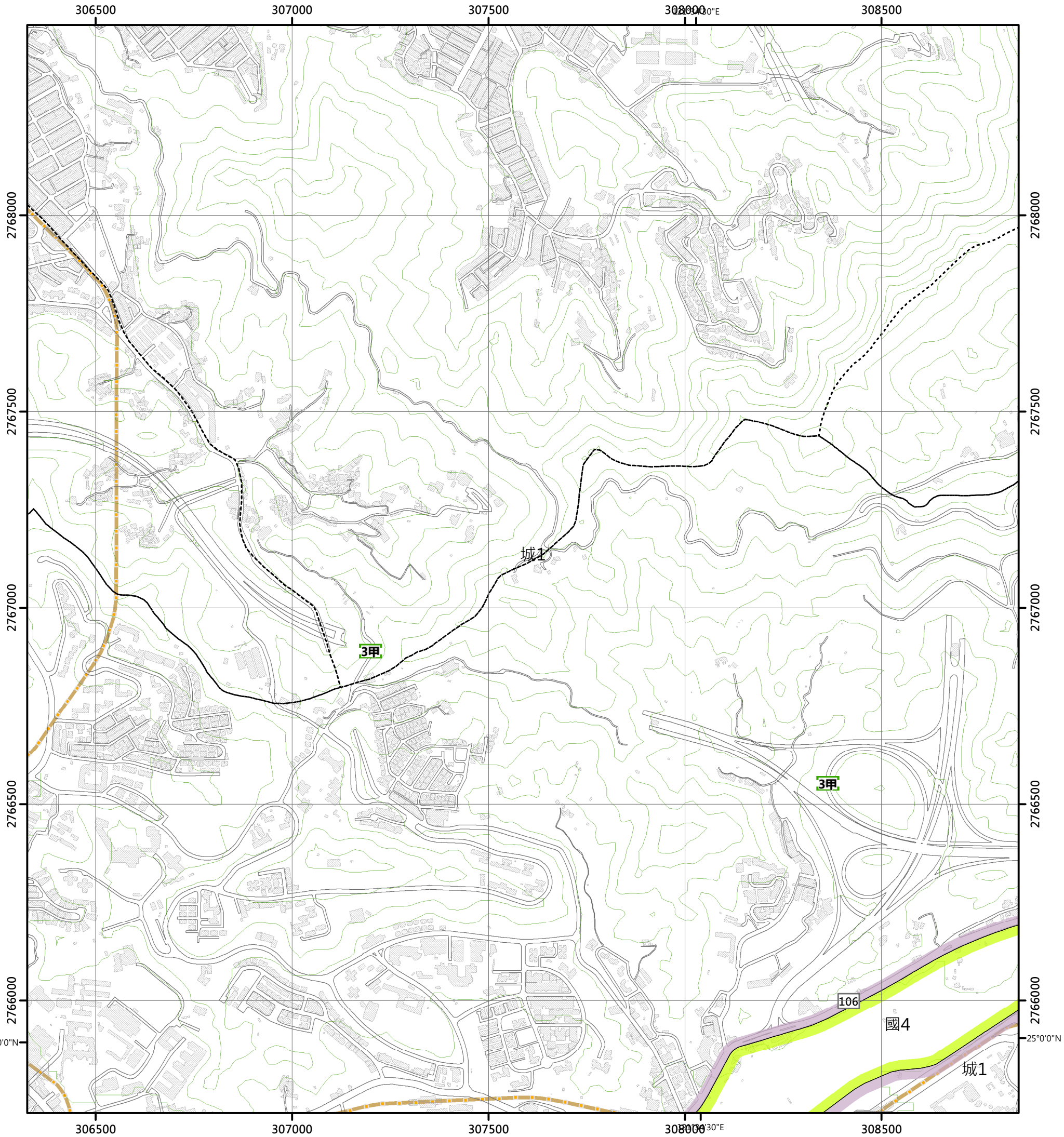

圖例

國土保育地區		海洋資源地區		農業發展地區		城鄉發展地區	
國1	第一類	海1-1	第一類之一	農1	第一類	城1	第一類
國2	第二類	海1-2	第一類之二	農2	第二類	城2-1	第二類之一
國3	第三類	海1-3	第一類之三	農3	第三類	城2-2	第二類之二
國4	第四類	海2	第二類	農4	第四類	城2-3	第二類之三
		海3	第三類	農5	第五類	城3	第三類

N
W E
S

0 250 500 公尺

中崙 97233082 第42頁	五分埔 97233083 第43頁	拇指山 97233084 第44頁
公館 97233092 第50頁	軍功坑 97233093 第51頁	象頭埔 97233094 第52頁
景美 97224002 第57頁	木柵 97224003 第58頁	指南宮 97224004 第59頁

臺北市信義區
臺北市南港區
臺北市大安區
臺北市文山區

象頭埔

臺北市國土功能分區圖

97233094

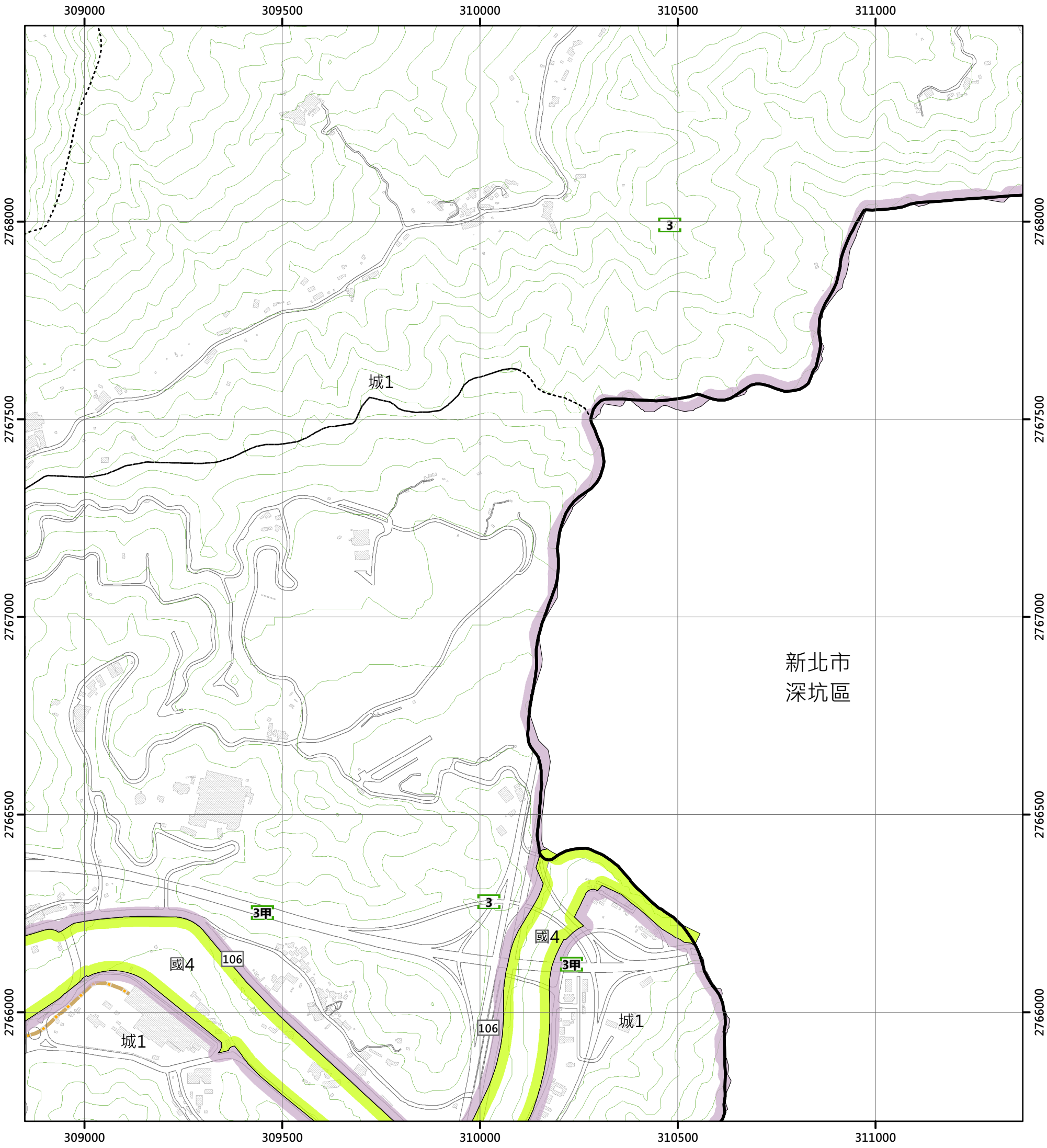

圖例

國土保育地區	海洋資源地區	農業發展地區	城鄉發展地區
國1 第一類	海1-1 第一類之一	農1 第一類	城1 第一類
國2 第二類	海1-2 第一類之二	農2 第二類	城2-1 第二類之一
國3 第三類	海1-3 第一類之三	農3 第三類	城2-2 第二類之二
國4 第四類	海2 第二類	農4 第四類	城2-3 第二類之三
	海3 第三類	農5 第五類	城3 第三類

N
W E
S

0 250 500 公尺

五分埔 97233083 第43頁	拇指山 97233084 第44頁	舊莊 97233085 第45頁
軍功坑 97233093 第51頁	象頭埔 97233094 第52頁	深坑 97233095 第53頁
木柵 97224003 第58頁	指南宮 97224004 第59頁	大崙腳 97224005 第60頁

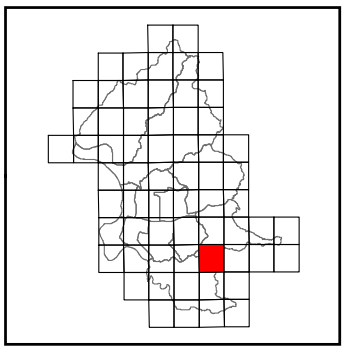

深坑

臺北市國土功能分區圖

97233095

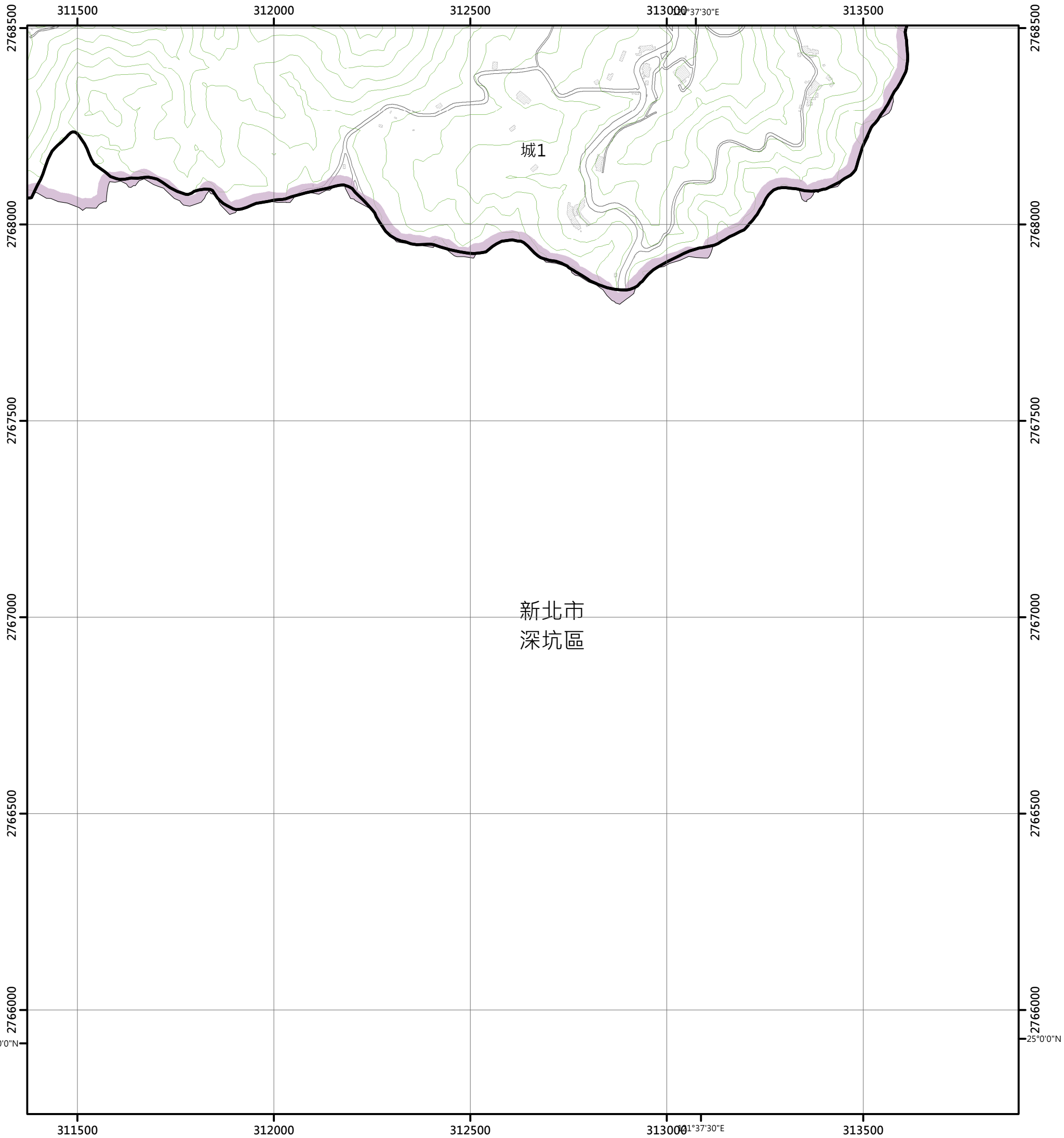

圖例

國土保育地區	海洋資源地區	農業發展地區	城鄉發展地區
國1 第一類	海1-1 第一類之一	農1 第一類	城1 第一類
國2 第二類	海1-2 第一類之二	農2 第二類	城2-1 第二類之一
國3 第三類	海1-3 第一類之三	農3 第三類	城2-2 第二類之二
國4 第四類	海2 第二類	農4 第四類	城2-3 第二類之三
	海3 第三類	農5 第五類	城3 第三類

N
W E
S

0 250 500 公尺

拇指山 97233084 第44頁	舊莊 97233085 第45頁	白匏湖 97233086 第46頁
象頭埔 97233094 第52頁	深坑 97233095 第53頁	楓子林 97233096 第54頁
指南宮 97224004 第59頁	大崙腳 97224005 第60頁	

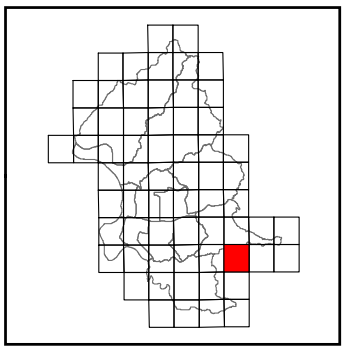

楓子林

臺北市國土功能分區圖

97233096

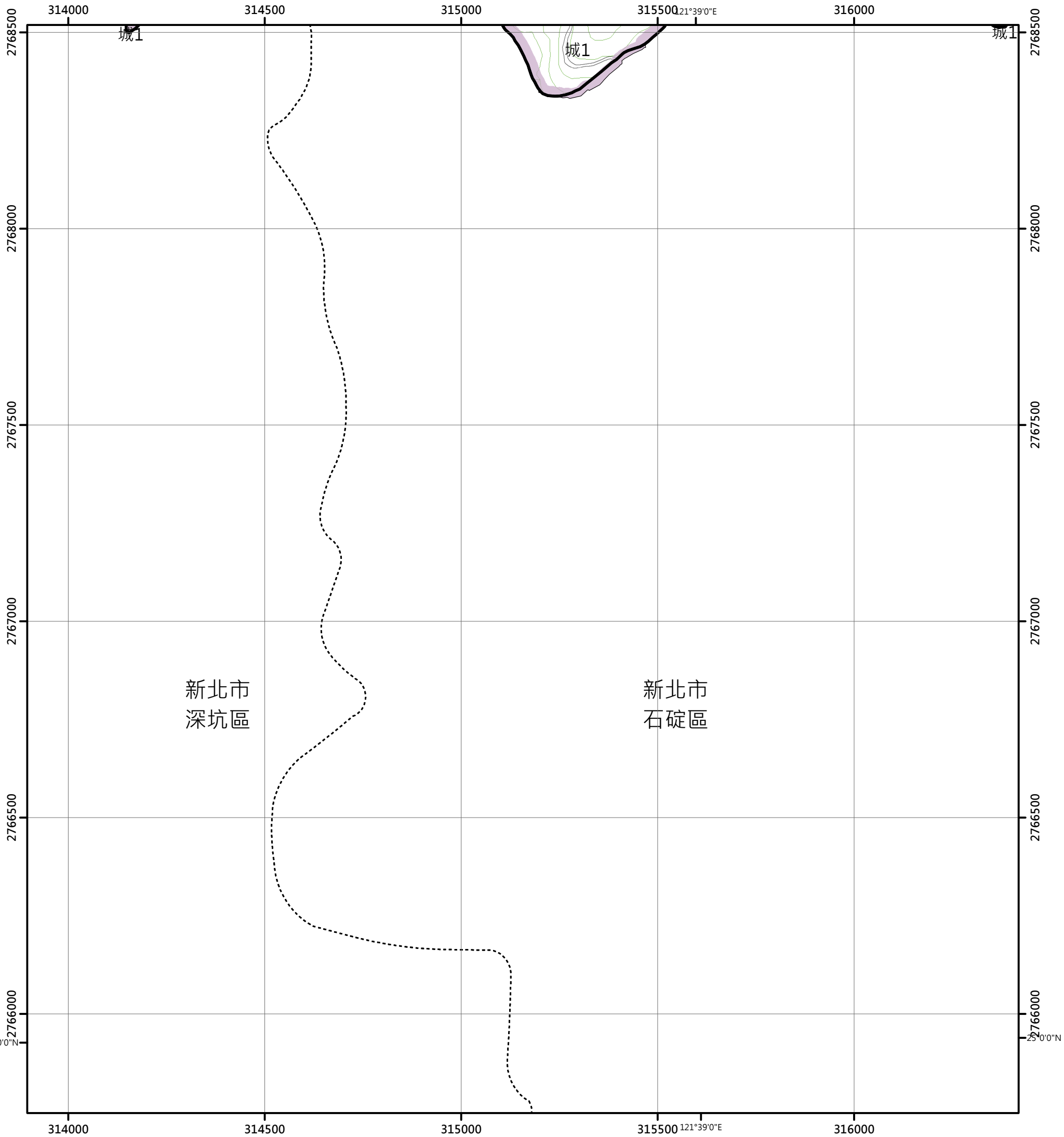

圖例

國土保育地區	海洋資源地區	農業發展地區	城鄉發展地區
國1 第一類	海1-1 第一類之一	農1 第一類	城1 第一類
國2 第二類	海1-2 第一類之二	農2 第二類	城2-1 第二類之一
國3 第三類	海1-3 第一類之三	農3 第三類	城2-2 第二類之二
國4 第四類	海2 第二類	農4 第四類	城2-3 第二類之三
	海3 第三類	農5 第五類	城3 第三類

N
W E
S

0 250 500 公尺

舊莊 97233085 第45頁	白匏湖 97233086 第46頁	鹿窟 97233087 第47頁
深坑 97233095 第53頁	楓子林 97233096 第54頁	石碇子埔 97233097 第55頁
大崙腳 97224005 第60頁		

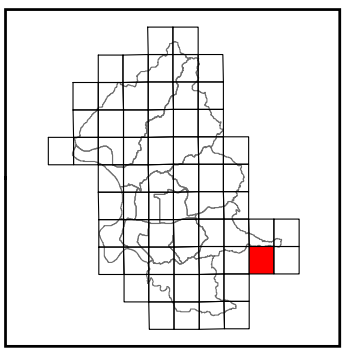

石碇子埔

臺北市國土功能分區圖

97233097

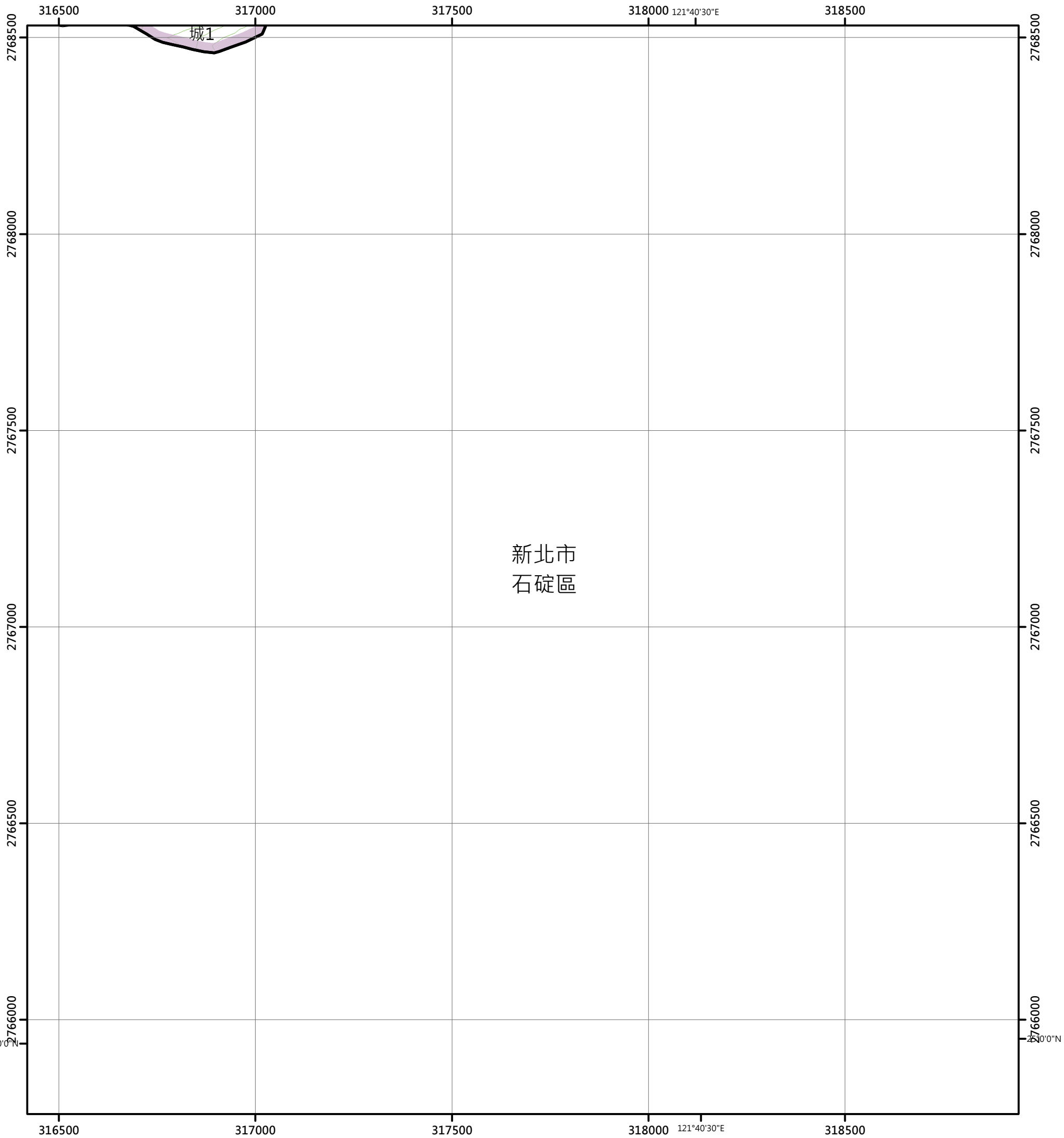

圖例

國土保育地區	海洋資源地區	農業發展地區	城鄉發展地區
國1 第一類	海1-1 第一類之一	農1 第一類	城1 第一類
國2 第二類	海1-2 第一類之二	農2 第二類	城2-1 第二類之一
國3 第三類	海1-3 第一類之三	農3 第三類	城2-2 第二類之二
國4 第四類	海2 第二類	農4 第四類	城2-3 第二類之三
	海3 第三類	農5 第五類	城3 第三類

N
W E
S

0 250 500 公尺

白匏湖 97233086 第46頁	鹿窟 97233087 第47頁
楓子林 97233096 第54頁	石碇子埔 97233097 第55頁

臺北市
南港區

新北市
石碇區

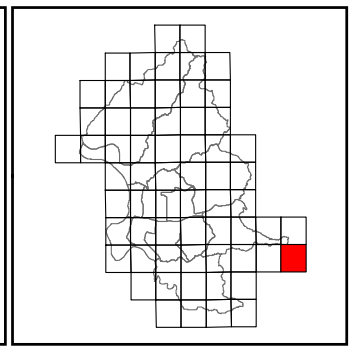

南勢角

臺北市國土功能分區圖

97224001

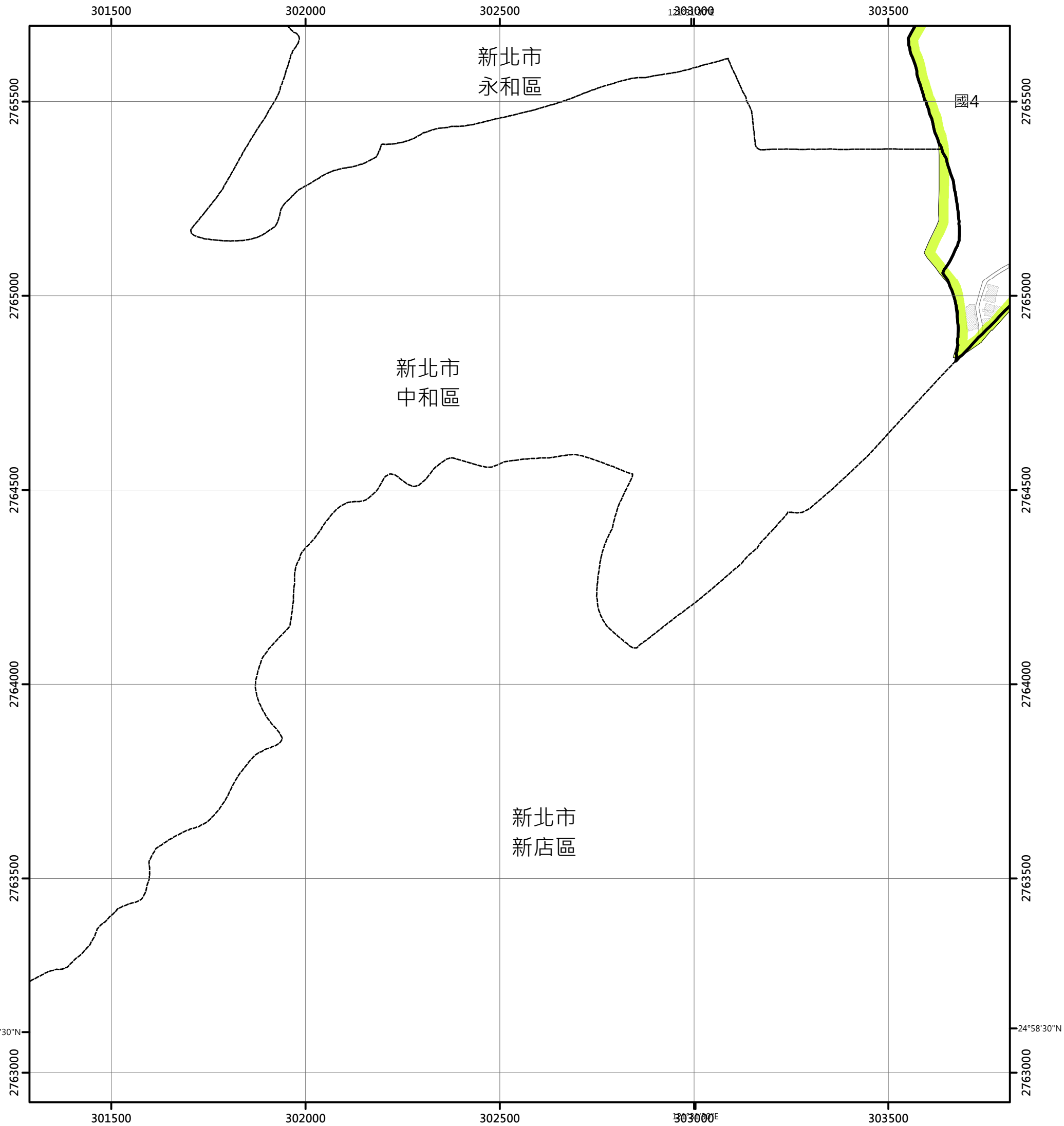

圖例

國土保育地區	海洋資源地區	農業發展地區	城鄉發展地區
國1 第一類	海1-1 第一類之一	農1 第一類	城1 第一類
國2 第二類	海1-2 第一類之二	農2 第二類	城2-1 第二類之一
國3 第三類	海1-3 第一類之三	農3 第三類	城2-2 第二類之二
國4 第四類	海2 第二類	農4 第四類	城2-3 第二類之三
	海3 第三類	農5 第五類	城3 第三類

N
W E
S

0 250 500 公尺

中和市 96232100 第48頁	永和市 97233091 第49頁	公館 97233092 第50頁
	南勢角 97224001 第56頁	景美 97224002 第57頁
		新店 97224012 第61頁

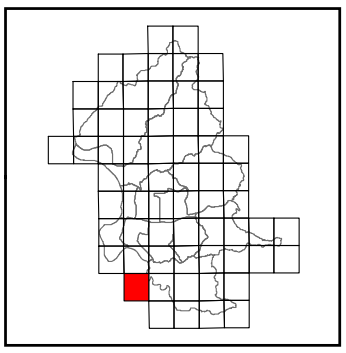

景美

臺北市國土功能分區圖

97224002

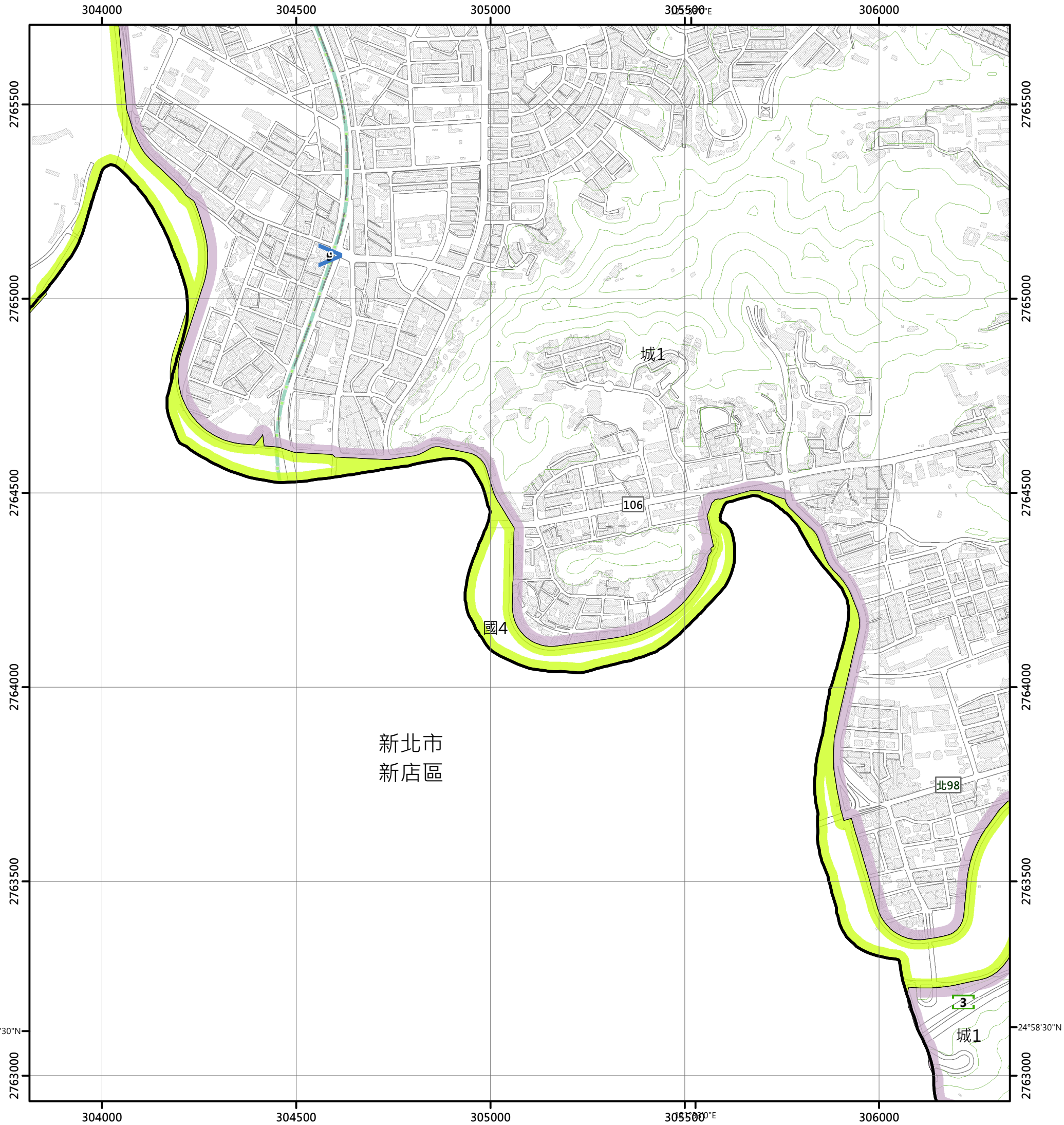

圖例

國土保育地區	海洋資源地區	農業發展地區	城鄉發展地區
國1 第一類	海1-1 第一類之一	農1 第一類	城1 第一類
國2 第二類	海1-2 第一類之二	農2 第二類	城2-1 第二類之一
國3 第三類	海1-3 第一類之三	農3 第三類	城2-2 第二類之二
國4 第四類	海2 第二類	農4 第四類	城2-3 第二類之三
	海3 第三類	農5 第五類	城3 第三類

N W E S

0 250 500 公尺

永和市 97233091 第49頁	公館 97233092 第50頁	軍功坑 97233093 第51頁
南勢角 97224001 第56頁	景美 97224002 第57頁	木柵 97224003 第58頁
	新店 97224012 第61頁	大崎腳 97224013 第62頁

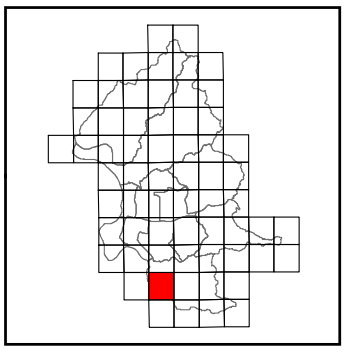

木柵

臺北市國土功能分區圖

97224003

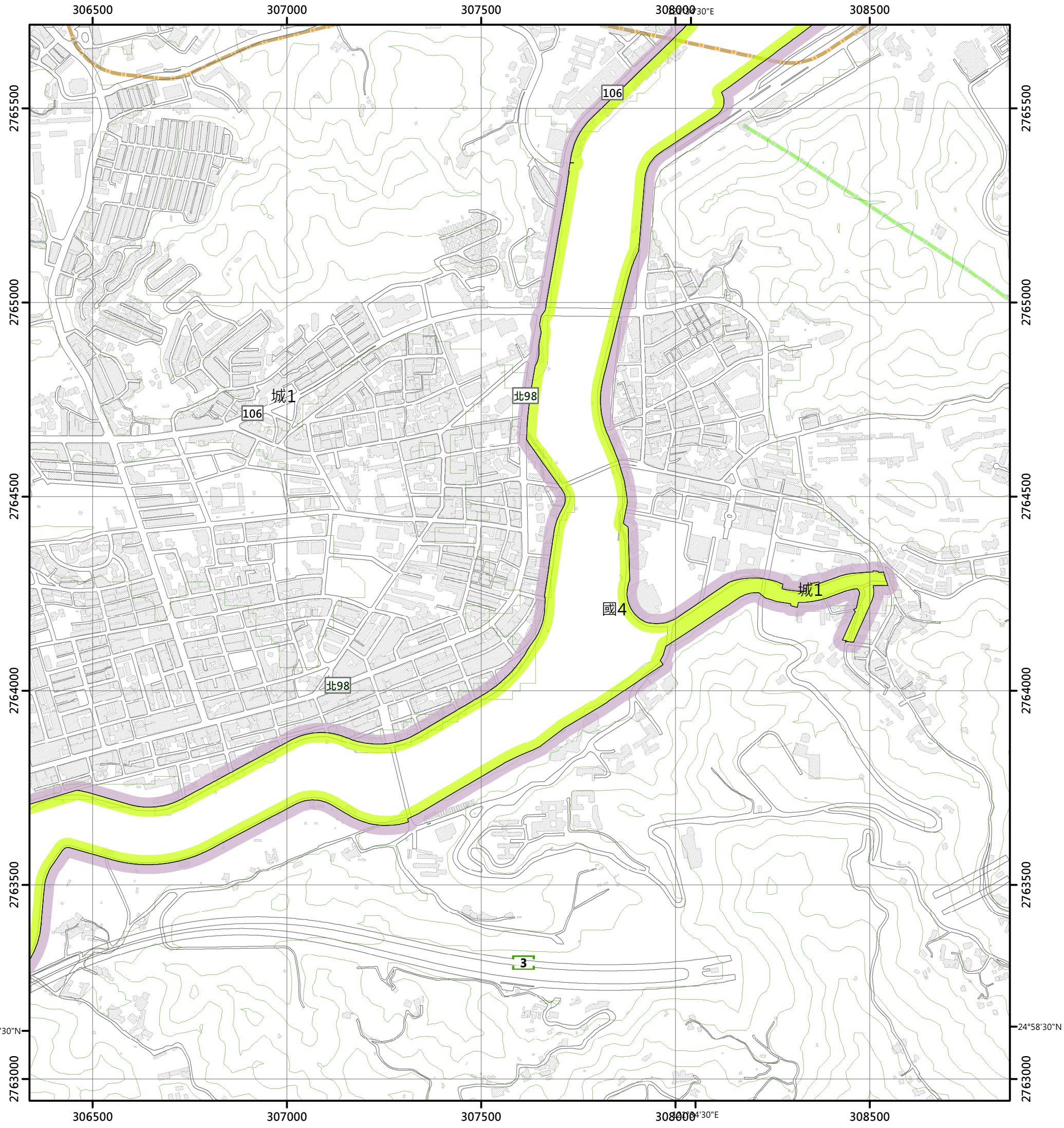

圖例

國土保育地區	海洋資源地區	農業發展地區	城鄉發展地區
國1 第一類	海1-1 第一類之一	農1 第一類	城1 第一類
國2 第二類	海1-2 第一類之二	農2 第二類	城2-1 第二類之一
國3 第三類	海1-3 第一類之三	農3 第三類	城2-2 第二類之二
國4 第四類	海2 第二類	農4 第四類	城2-3 第二類之三
	海3 第三類	農5 第五類	城3 第三類

N W E S

0 250 500 公尺

公館 97233092 第50頁	軍功坑 97233093 第51頁	象頭埔 97233094 第52頁
景美 97224002 第57頁	木柵 97224003 第58頁	指南宮 97224004 第59頁
新店 97224012 第61頁	大崎腳 97224013 第62頁	貓空 97224014 第63頁

臺北市
文山區

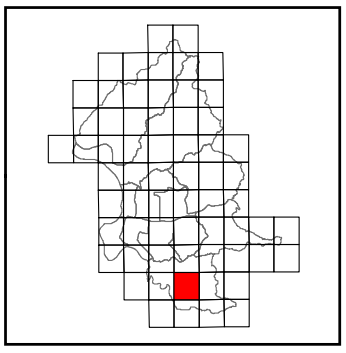

指南宮

臺北市國土功能分區圖

97224004

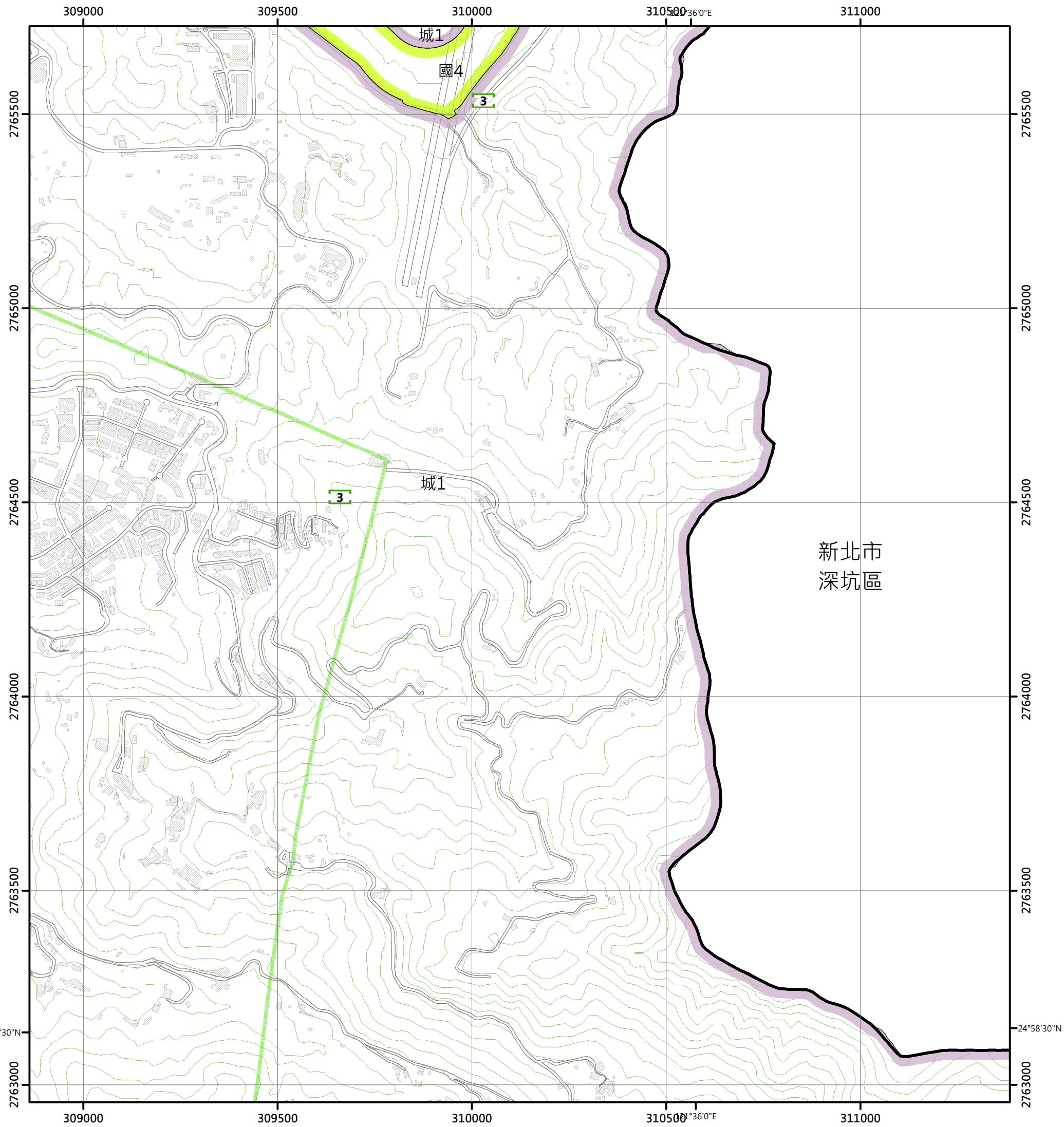

圖例

國土保育地區	海洋資源地區	農業發展地區	城鄉發展地區
國1 第一類	海1-1 第一類之一	農1 第一類	城1 第一類
國2 第二類	海1-2 第一類之二	農2 第二類	城2-1 第二類之一
國3 第三類	海1-3 第一類之三	農3 第三類	城2-2 第二類之二
國4 第四類	海2 第二類	農4 第四類	城2-3 第二類之三
	海3 第三類	農5 第五類	城3 第三類

N W E S

0 250 500 公尺

軍功坑 97233093 第51頁	象頭埔 97233094 第52頁	深坑 97233095 第53頁
木柵 97224003 第58頁	指南宮 97224004 第59頁	大崙腳 97224005 第60頁
大崎腳 97224013 第62頁	貓空 97224014 第63頁	梘寮 97224015 第64頁

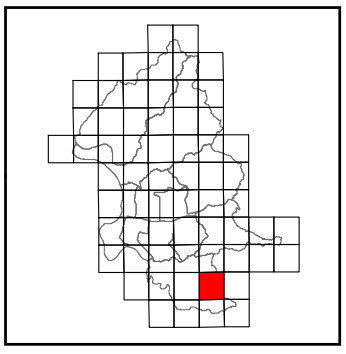

大崙腳

臺北市國土功能分區圖

97224005

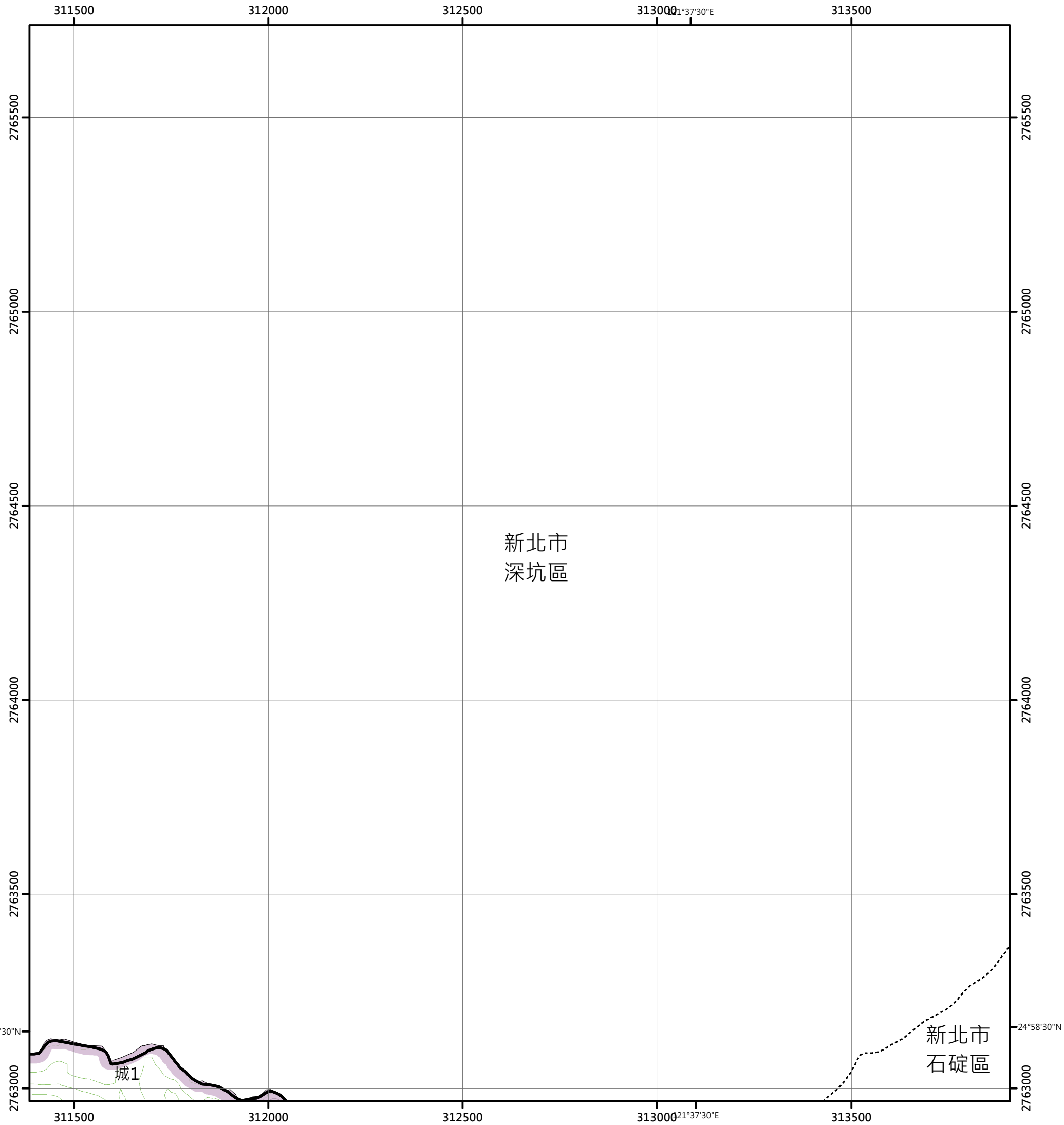

圖例

國土保育地區	海洋資源地區	農業發展地區	城鄉發展地區
國1 第一類	海1-1 第一類之一	農1 第一類	城1 第一類
國2 第二類	海1-2 第一類之二	農2 第二類	城2-1 第二類之一
國3 第三類	海1-3 第一類之三	農3 第三類	城2-2 第二類之二
國4 第四類	海2 第二類	農4 第四類	城2-3 第二類之三
	海3 第三類	農5 第五類	城3 第三類

N
W E
S

0 250 500 公尺

象頭埔 97233094 第52頁	深坑 97233095 第53頁	楓子林 97233096 第54頁
指南宮 97224004 第59頁	大崙腳 97224005 第60頁	
貓空 97224014 第63頁	栲寮 97224015 第64頁	



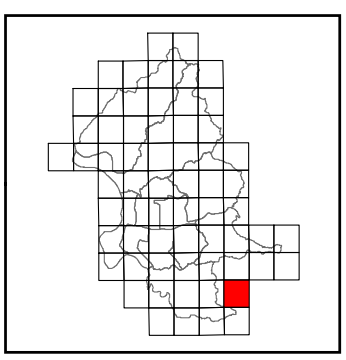

新店

臺北市國土功能分區圖

97224012

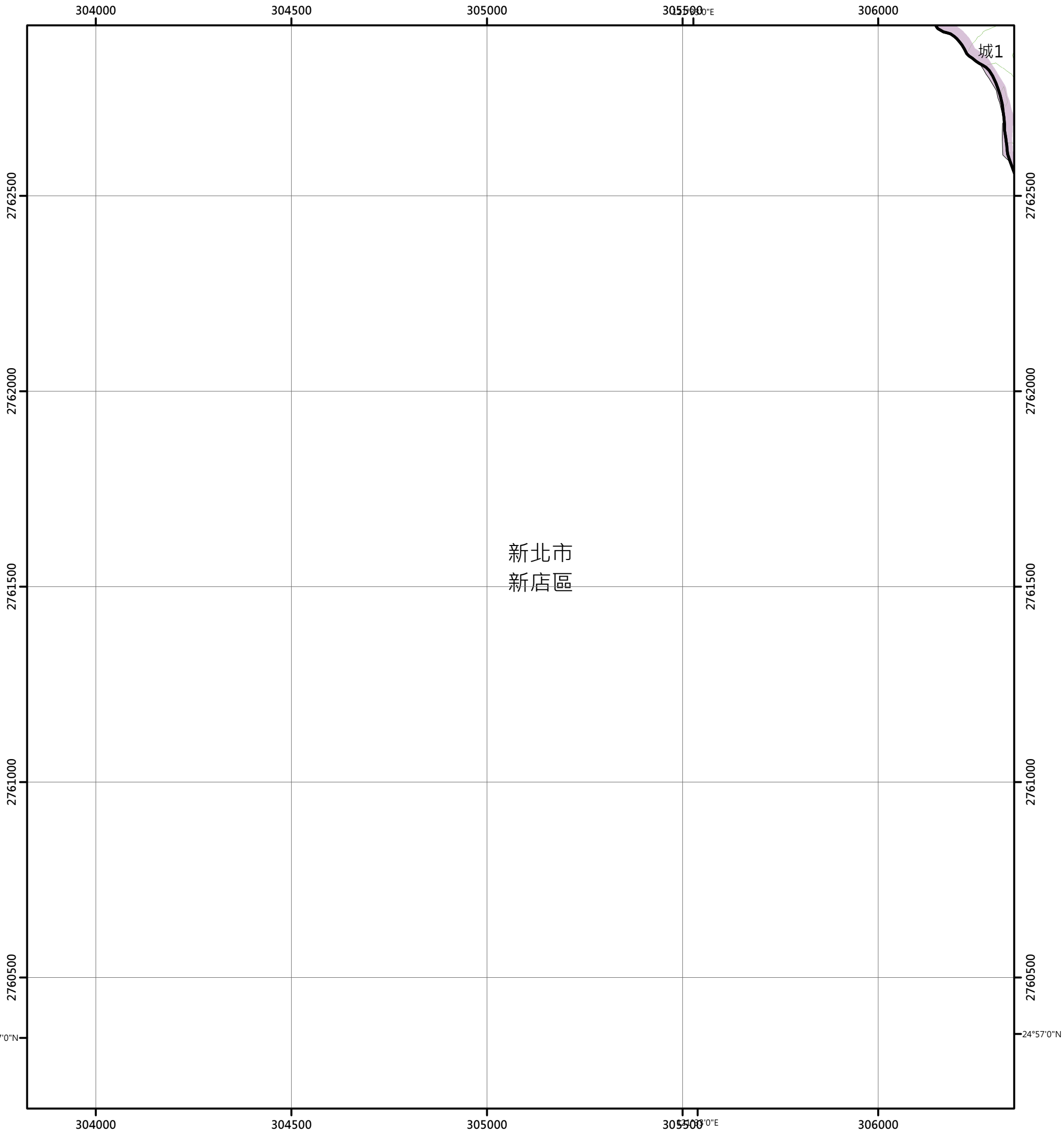

圖例

國土保育地區	海洋資源地區	農業發展地區	城鄉發展地區
國1 第一類	海1-1 第一類之一	農1 第一類	城1 第一類
國2 第二類	海1-2 第一類之二	農2 第二類	城2-1 第二類之一
國3 第三類	海1-3 第一類之三	農3 第三類	城2-2 第二類之二
國4 第四類	海2 第二類	農4 第四類	城2-3 第二類之三
	海3 第三類	農5 第五類	城3 第三類

N W E S

0 250 500 公尺

南勢角 97224001 第56頁	景美 97224002 第57頁	木柵 97224003 第58頁
	新店 97224012 第61頁	大崎腳 97224013 第62頁

臺北市
文山區

新北市
新店區

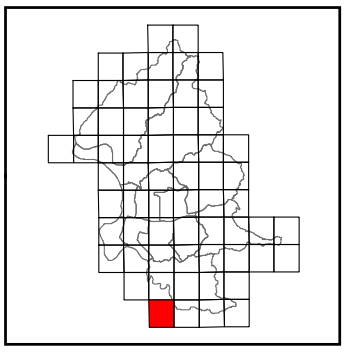

大崎腳

臺北市國土功能分區圖

97224013

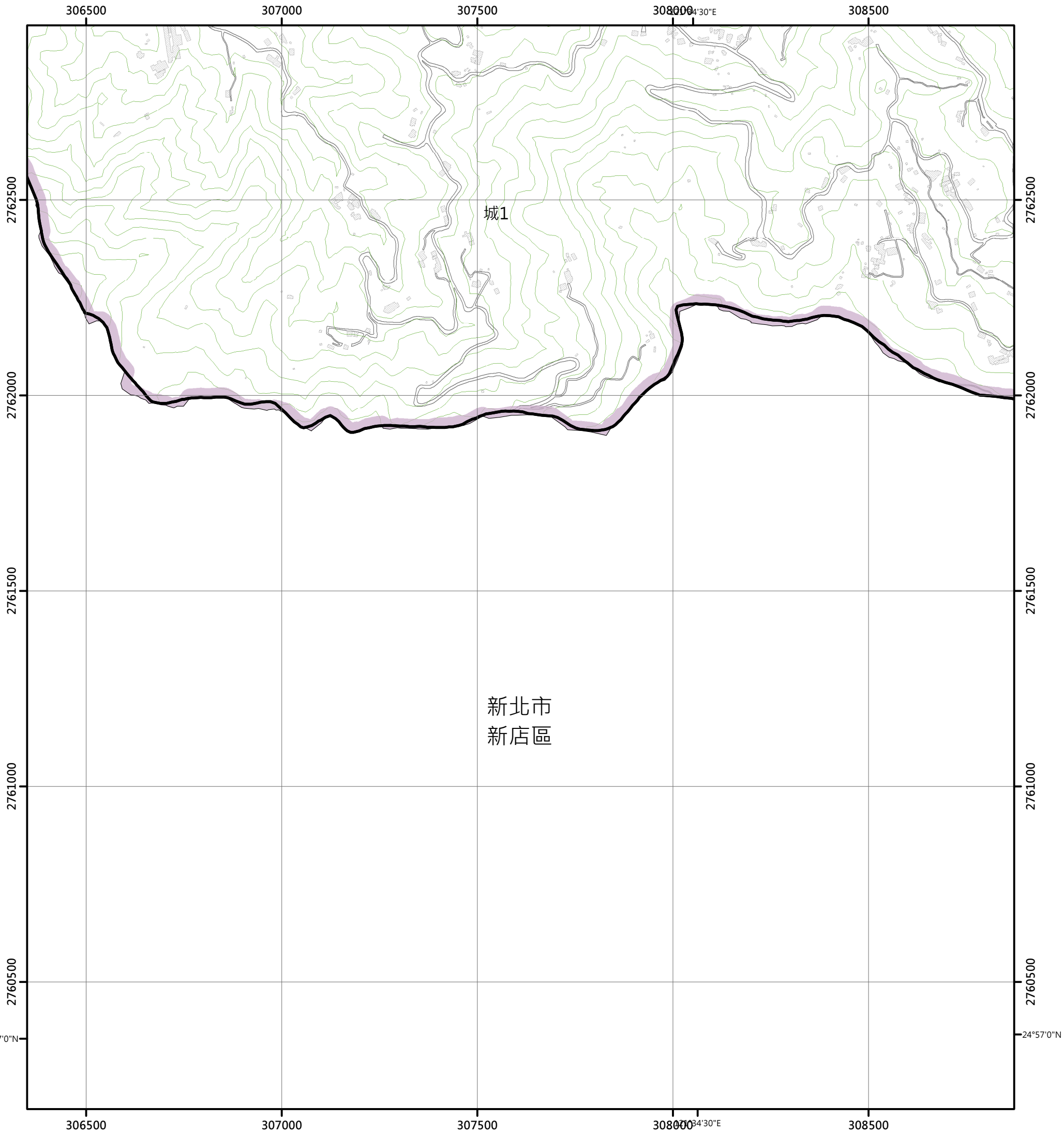

圖例

國土保育地區	海洋資源地區	農業發展地區	城鄉發展地區
國1 第一類	海1-1 第一類之一	農1 第一類	城1 第一類
國2 第二類	海1-2 第一類之二	農2 第二類	城2-1 第二類之一
國3 第三類	海1-3 第一類之三	農3 第三類	城2-2 第二類之二
國4 第四類	海2 第二類	農4 第四類	城2-3 第二類之三
	海3 第三類	農5 第五類	城3 第三類

N
W E
S

0 250 500 公尺

景美 97224002 第57頁	木柵 97224003 第58頁	指南宮 97224004 第59頁
新店 97224012 第61頁	大崎腳 97224013 第62頁	貓空 97224014 第63頁

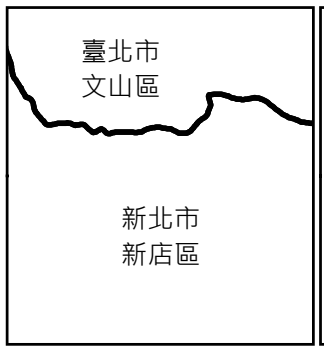

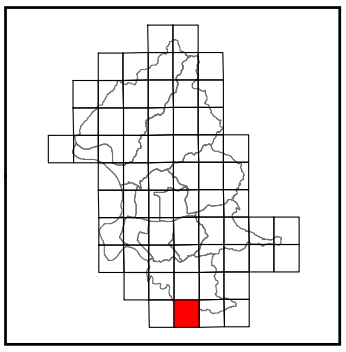

貓空

臺北市國土功能分區圖

97224014

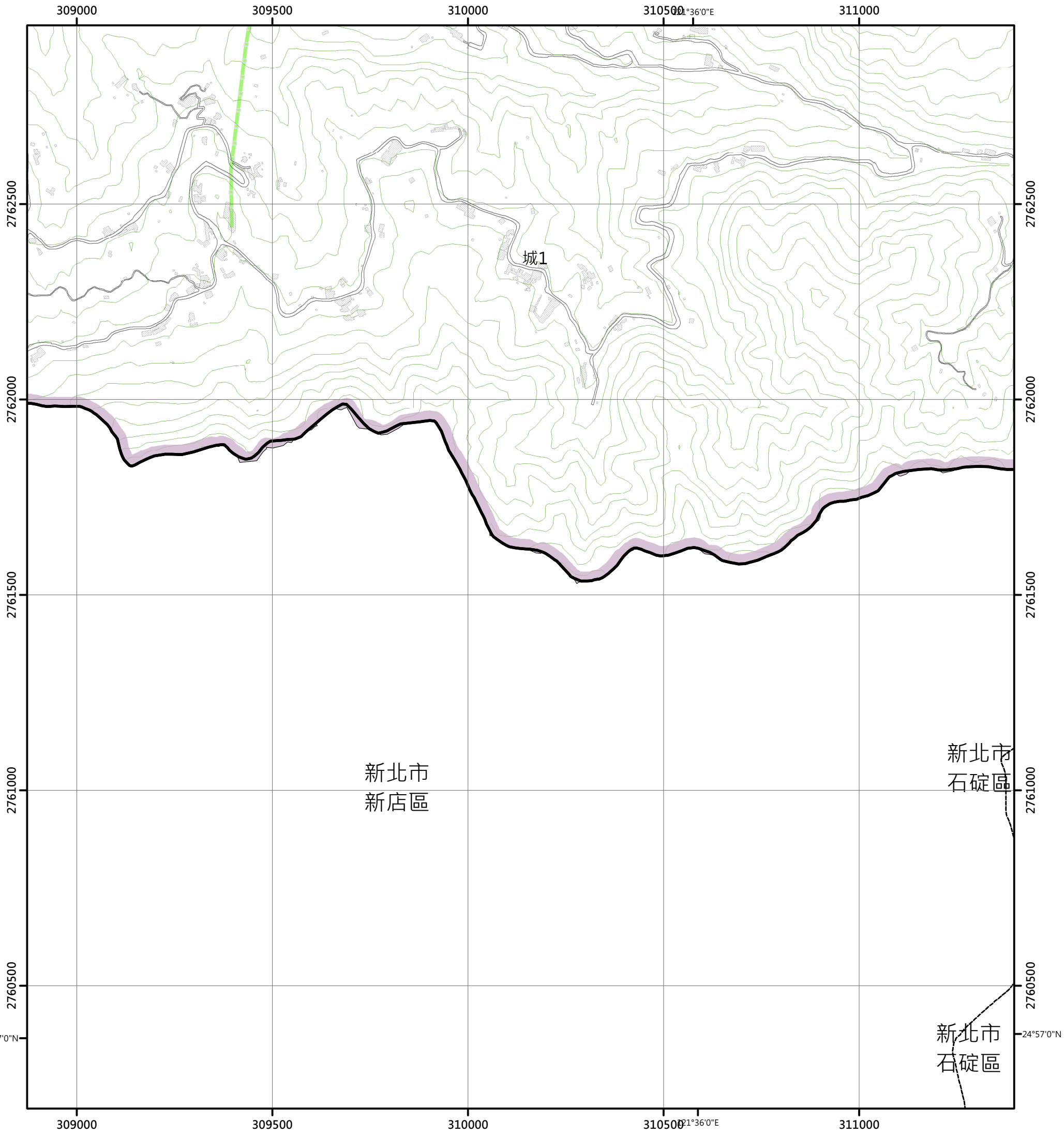

圖例

國土保育地區	海洋資源地區	農業發展地區	城鄉發展地區
國1 第一類	海1-1 第一類之一	農1 第一類	城1 第一類
國2 第二類	海1-2 第一類之二	農2 第二類	城2-1 第二類之一
國3 第三類	海1-3 第一類之三	農3 第三類	城2-2 第二類之二
國4 第四類	海2 第二類	農4 第四類	城2-3 第二類之三
	海3 第三類	農5 第五類	城3 第三類

N
W E
S

0 250 500 公尺

木柵 97224003 第58頁	指南宮 97224004 第59頁	大崙腳 97224005 第60頁
大崎腳 97224013 第62頁	貓空 97224014 第63頁	栳寮 97224015 第64頁

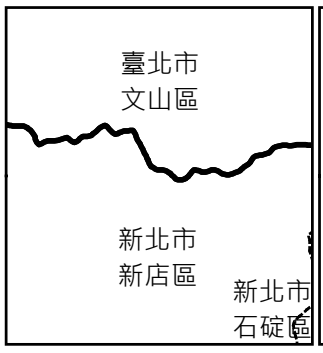

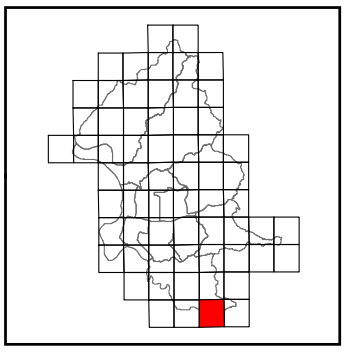

栳寮

臺北市國土功能分區圖

97224015

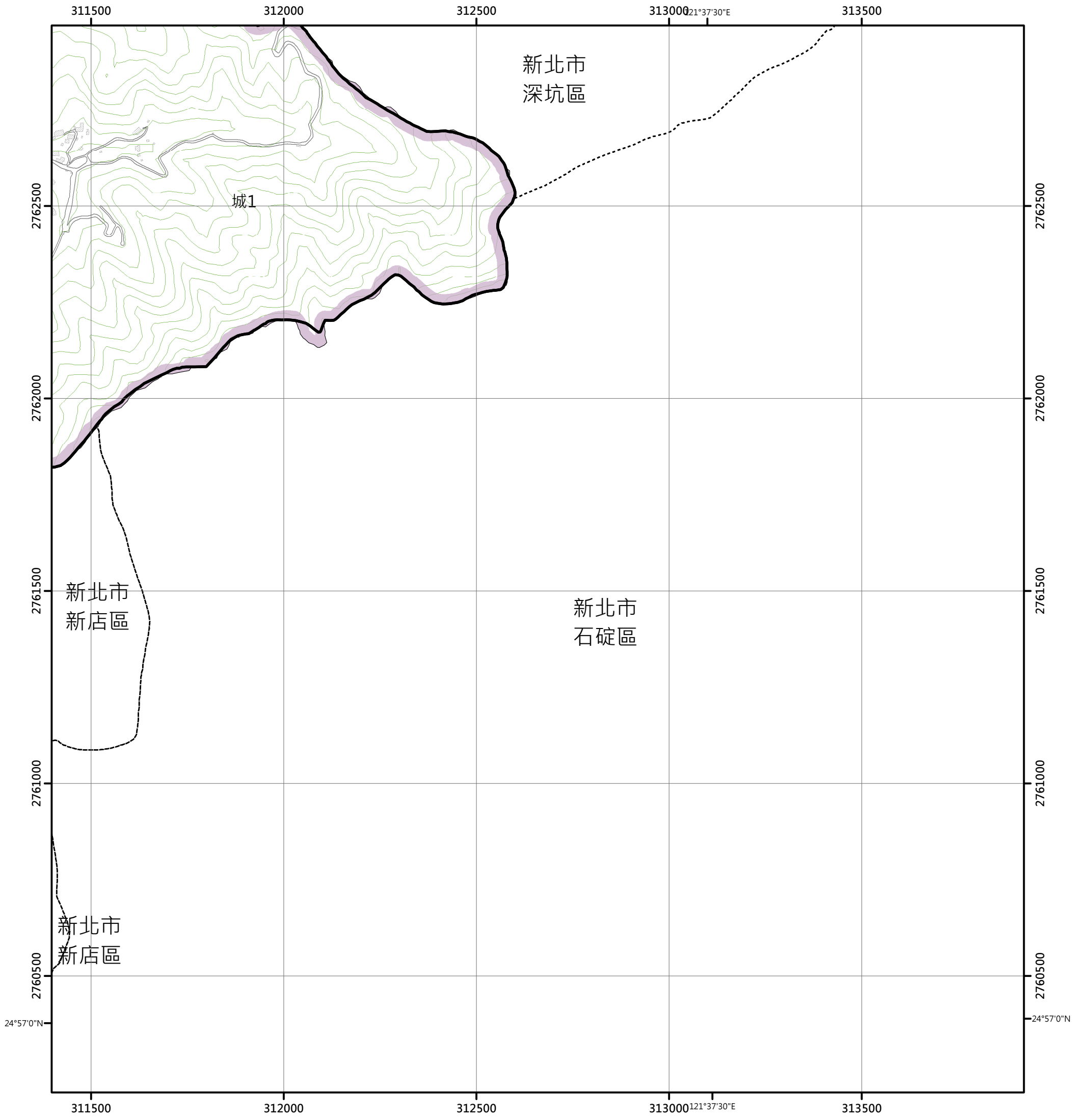

圖例
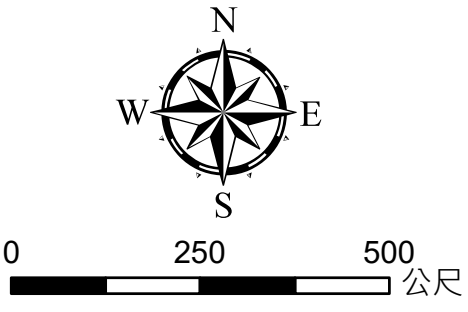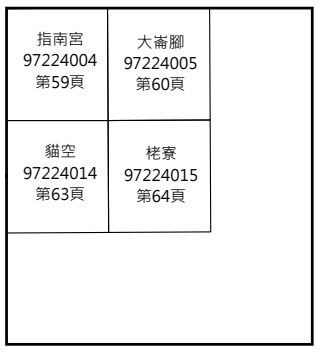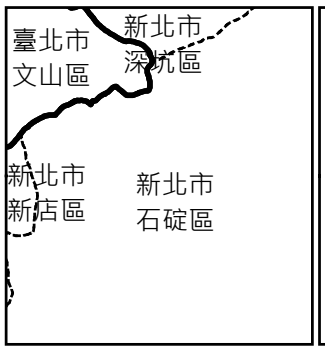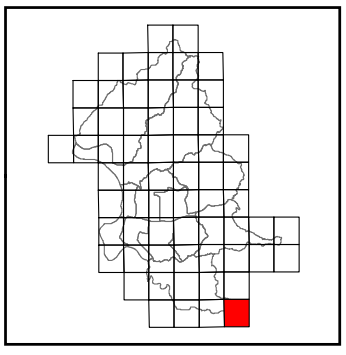
國土保育地區	海洋資源地區	農業發展地區	城鄉發展地區
國1 第一類	海1-1 第一類之一	農1 第一類	城1 第一類
國2 第二類	海1-2 第一類之二	農2 第二類	城2-1 第二類之一
國3 第三類	海1-3 第一類之三	農3 第三類	城2-2 第二類之二
國4 第四類	海2 第二類	農4 第四類	城2-3 第二類之三
	海3 第三類	農5 第五類	城3 第三類