

95214078

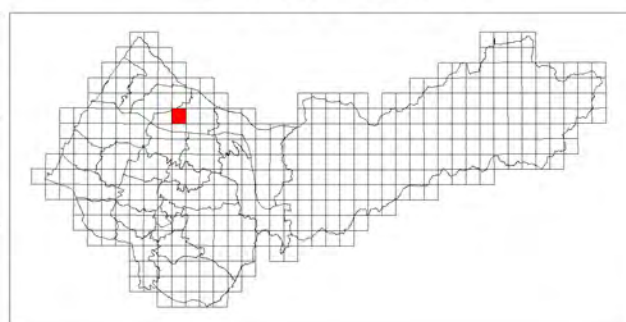
圖幅位置圖

| 國土保育地區 | 海洋資源地區 | 農業發展地區 | 城鄉發展地區 |
|--------|------------|--------------|------------|
| 國1 第一類 | 海1-1 第一類之一 | 農1 第一類 | 城1 第一類 |
| 國2 第二類 | 海1-2 第一類之二 | 農2 第二類 | 城2-1 第二類之一 |
| 國3 第三類 | 海2 第二類 | 農3 第三類 | 城2-2 第二類之二 |
| 國4 第四類 | 海3 第三類 | 農4 第四類 | 城2-3 第二類之三 |
| | | 農4(原) 第四類(原) | |
| | | 農5 第五類 | |



臺中市后里區外埔區
等高線間隔：10公尺
高程：自臺灣平均海平面為零公尺起算
座標系統：1997台灣大地基準(TWD97)
主管機關：內政部
製圖機關：臺中市府地政局
製圖時間：中華民國111年12月

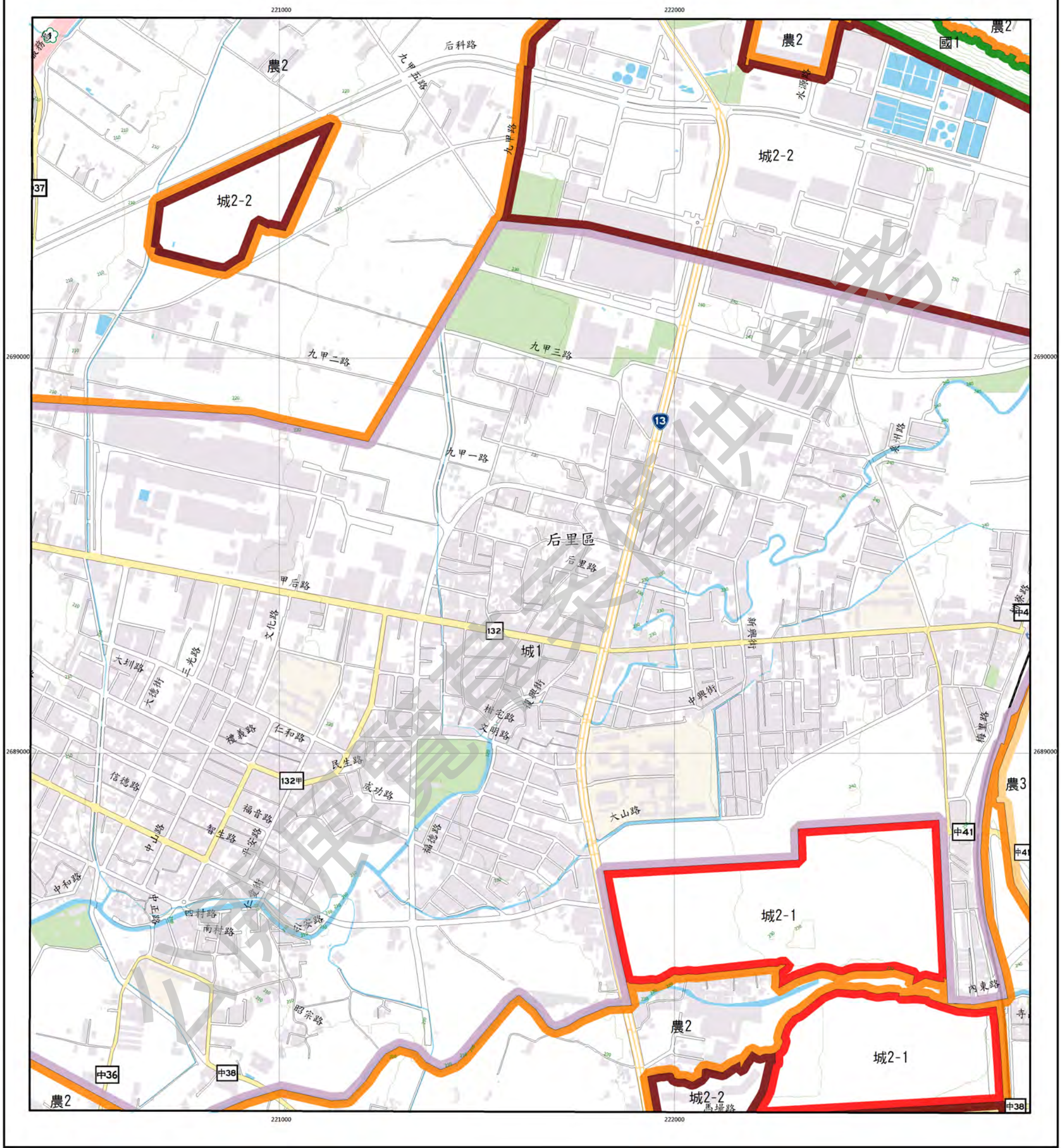
| | | |
|--------------------------|-------------------------|---------------------------|
| 95214067 馬橋埔 第61頁 | 95214068 土城 第62頁 | 95214069 五坡腳 第63頁 |
| 95214077 口莊 第94頁 | 95214078 月窟 第95頁 | 95214079 后里 第96頁 |
| 95214087 金社莊 第130頁 | 95214088 新社 第131頁 | 95214089 后里大橋 第132頁 |



后里


臺中市國土功能分區圖

95214079



圖例

| 國土保育地區 | | 海洋資源地區 | | 農業發展地區 | | 城鄉發展地區 | |
|--------|-----|--------|-------|--------|--------|--------|-------|
| 國1 | 第一類 | 海1-1 | 第一類之一 | 農1 | 第一類 | 城1 | 第一類 |
| 國2 | 第二類 | 海1-2 | 第一類之二 | 農2 | 第二類 | 城2-1 | 第二類之一 |
| 國3 | 第三類 | 海2 | 第二類 | 農3 | 第三類 | 城2-2 | 第二類之二 |
| 國4 | 第四類 | 海3 | 第三類 | 農4 | 第四類 | 城2-3 | 第二類之三 |
| | | | | 農4(原) | 第四類(原) | | |
| | | | | 農5 | 第五類 | | |

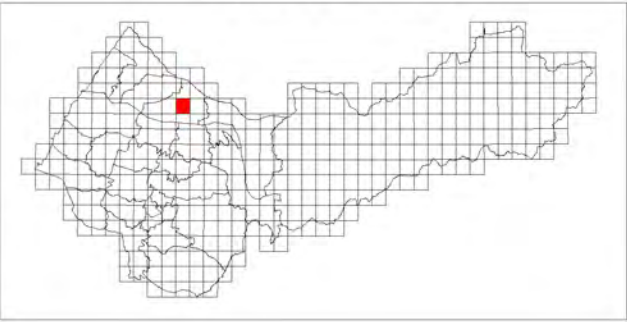


臺中市后里區
等高線間隔：10公尺
高程：自臺灣平均海平面為零公尺起算
座標系統：1997台灣大地基準(TWD97)
主管機關：內政部
製圖機關：臺中市政府地政局
製圖時間：中華民國111年12月

圖幅接合表

| | | |
|-------------------------|---------------------------|---------------------------|
| 95214068 土城 第62頁 | 95214069 五張腳 第63頁 | 95214070 泰安 第64頁 |
| 95214078 月眉 第95頁 | 95214079 后里 第96頁 | 95214080 龜仔坑 第97頁 |
| 95214088 舊社 第131頁 | 95214089 后里大橋 第132頁 | 95214090 鹿港橋等 第133頁 |

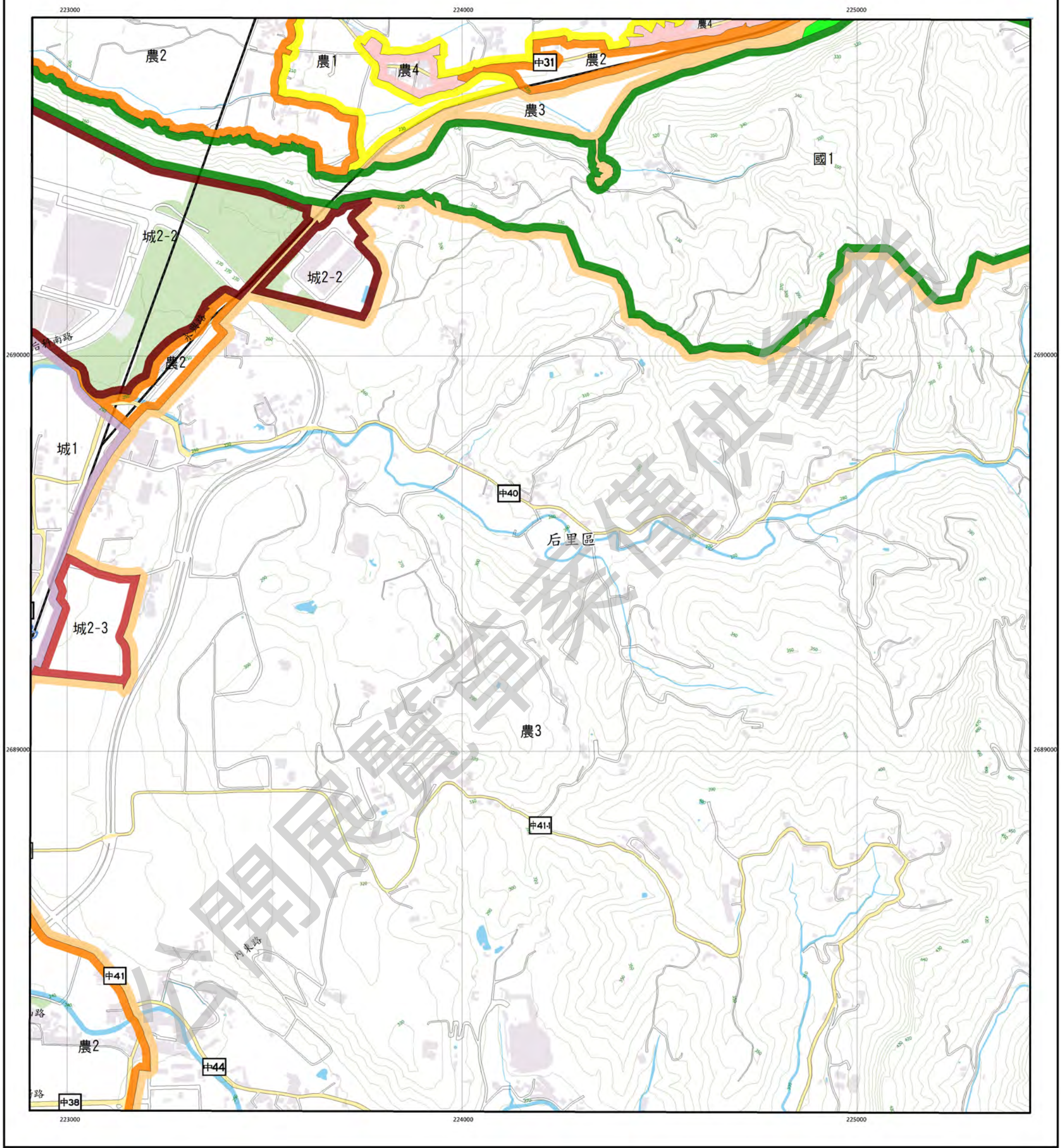
圖幅位置圖



貓仔坑


臺中市國土功能分區圖

95214080



圖例

| 國土保育地區 | | 海洋資源地區 | | 農業發展地區 | | 城鄉發展地區 | |
|--------|-----|--------|-------|--------|--------|--------|-------|
| 國1 | 第一類 | 海1-1 | 第一類之一 | 農1 | 第一類 | 城1 | 第一類 |
| 國2 | 第二類 | 海1-2 | 第一類之二 | 農2 | 第二類 | 城2-1 | 第二類之一 |
| 國3 | 第三類 | 海2 | 第二類 | 農3 | 第三類 | 城2-2 | 第二類之二 |
| 國4 | 第四類 | 海3 | 第三類 | 農4 | 第四類 | 城2-3 | 第二類之三 |
| | | | | 農4(原) | 第四類(原) | | |
| | | | | 農5 | 第五類 | | |

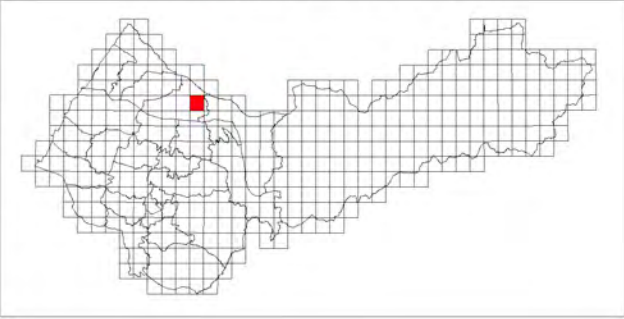


臺中市后里區
等高線間隔：10公尺
高程：自臺灣平均海平面為零公尺起算
座標系統：1997台灣大地基準(TWD97)
主管機關：內政部
製圖機關：臺中市政府地政局
製圖時間：中華民國111年12月

圖幅接合表

| | | |
|---------------------------|--------------------------|-------------------------|
| 95214069 五拔腳 第63頁 | 95214070 泰安 第64頁 | 95211061 上山下 第65頁 |
| 95214079 后里 第96頁 | 95214080 貓仔坑 第97頁 | 95211071 農林山 第98頁 |
| 95214089 后里大橋 第132頁 | 95214090 鹿港橋 第133頁 | 95211081 石岡 第134頁 |

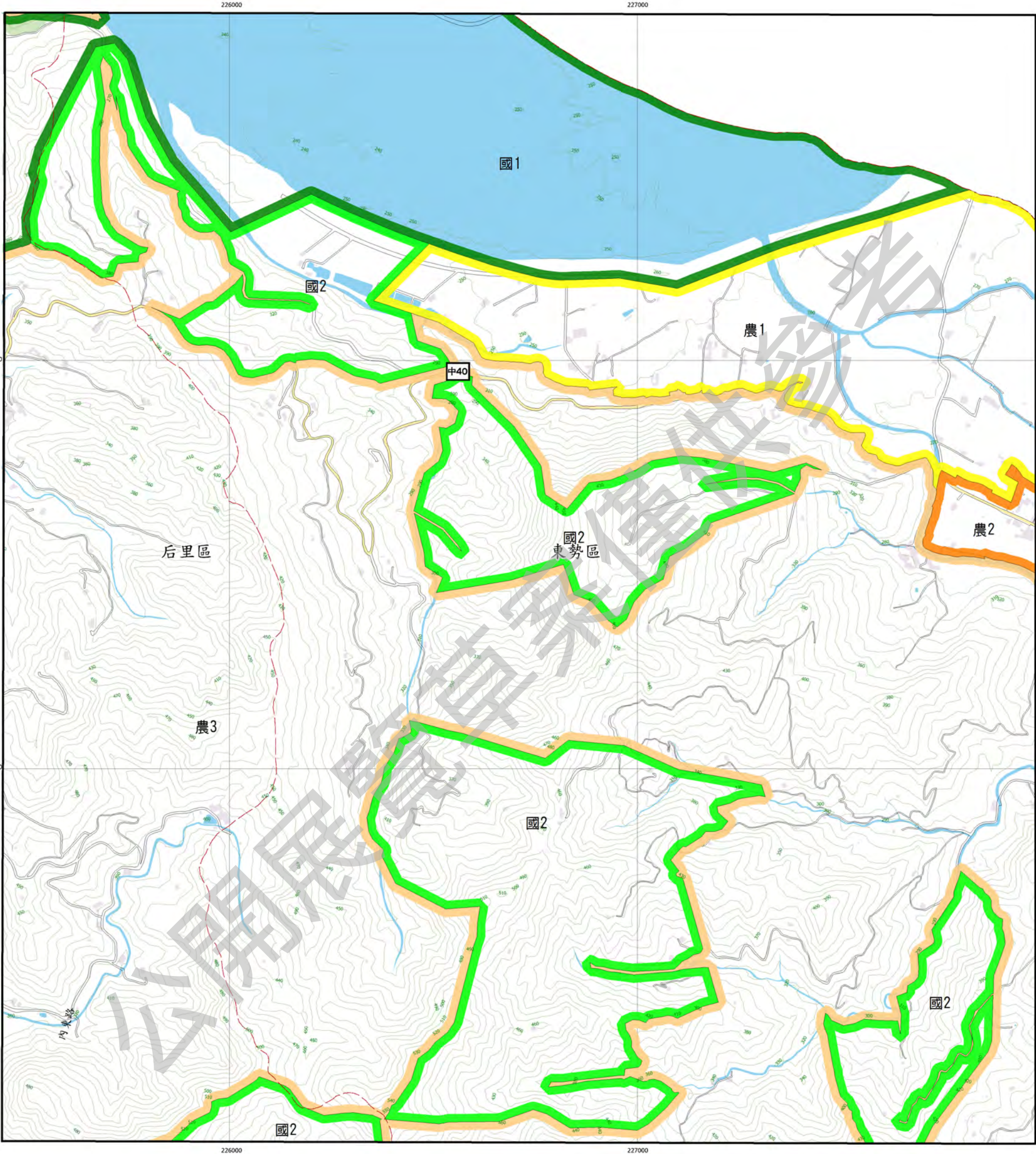
圖幅位置圖



農林山


臺中市國土功能分區圖

95211071



圖例

| 國土保育地區 | | 海洋資源地區 | | 農業發展地區 | | 城鄉發展地區 | |
|--------|-----|--------|-------|--------|--------|--------|-------|
| 國1 | 第一類 | 海1-1 | 第一類之一 | 農1 | 第一類 | 城1 | 第一類 |
| 國2 | 第二類 | 海1-2 | 第一類之二 | 農2 | 第二類 | 城2-1 | 第二類之一 |
| 國3 | 第三類 | 海2 | 第二類 | 農3 | 第三類 | 城2-2 | 第二類之二 |
| 國4 | 第四類 | 海3 | 第三類 | 農4 | 第四類 | 城2-3 | 第二類之三 |
| | | | | 農4(原) | 第四類(原) | | |
| | | | | 農5 | 第五類 | | |

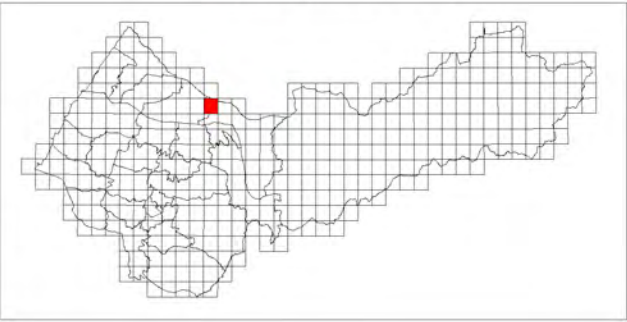


臺中市東勢區后里區
等高線間隔：10公尺
高程：自臺灣平均海平面為零公尺起算
座標系統：1997台灣大地基準(TWD97)
主管機關：內政部
製圖機關：臺中市政府地政局
製圖時間：中華民國111年12月

圖幅接合表

| | | |
|--------------------------|-------------------------|-------------------------|
| 95214070 泰安 第64頁 | 95211061 上山下 第65頁 | |
| 95214080 貓仔坑 第97頁 | 95211071 農林山 第98頁 | 95211072 石壁坑 第99頁 |
| 95214090 鹿港橋 第133頁 | 95211081 石岡 第134頁 | 95211082 石城 第135頁 |

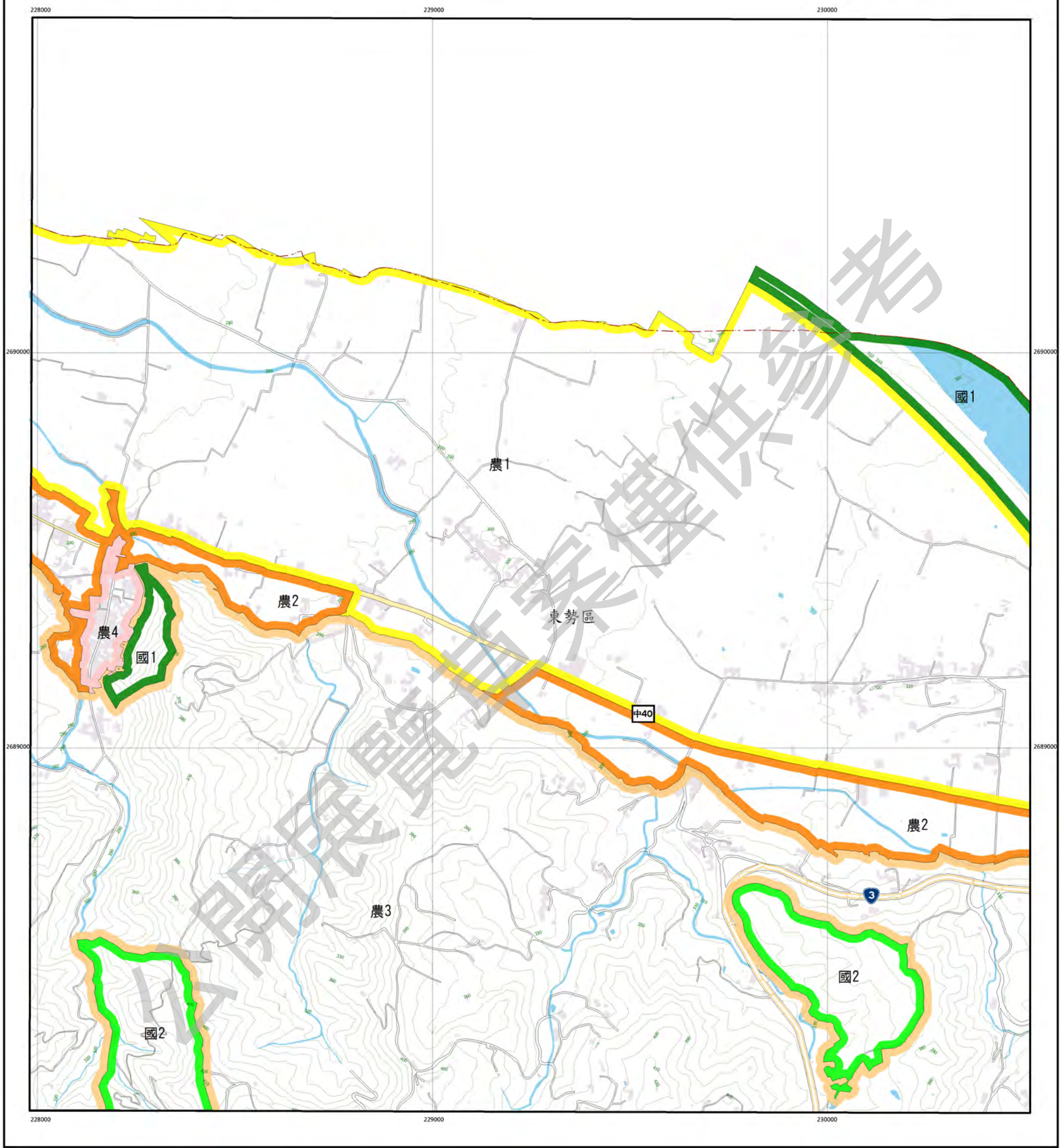
圖幅位置圖



石壁坑


臺中市國土功能分區圖

95211072



圖例

| 國土保育地區 | 海洋資源地區 | 農業發展地區 | 城鄉發展地區 |
|--------|------------|--------------|------------|
| 國1 第一類 | 海1-1 第一類之一 | 農1 第一類 | 城1 第一類 |
| 國2 第二類 | 海1-2 第一類之二 | 農2 第二類 | 城2-1 第二類之一 |
| 國3 第三類 | 海2 第二類 | 農3 第三類 | 城2-2 第二類之二 |
| 國4 第四類 | 海3 第三類 | 農4 第四類 | 城2-3 第二類之三 |
| | | 農4(原) 第四類(原) | |
| | | 農5 第五類 | |

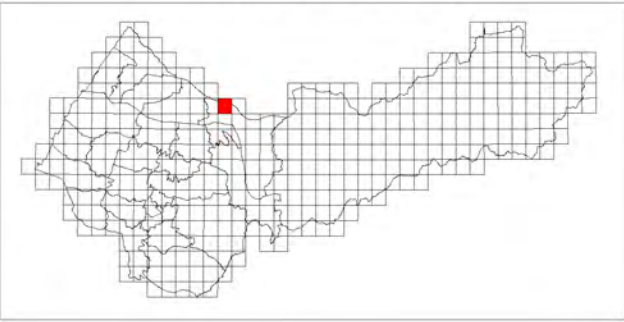


臺中市東勢區
等高線間隔：10公尺
高程：自臺灣平均海平面為零公尺起算
座標系統：1997台灣大地基準(TWD97)
主管機關：內政部
製圖機關：臺中市政府地政局
製圖時間：中華民國111年12月

圖幅接合表

| | | |
|-------------------------|-------------------------|--------------------------|
| 95211061 上山下 第65頁 | | |
| 95211071 鹿林山 第98頁 | 95211072 石壁坑 第99頁 | 95211073 嶺第 第100頁 |
| 95211081 石岡 第134頁 | 95211082 石城 第135頁 | 95211083 南神山 第136頁 |

圖幅位置圖



卓蘭


臺中市國土功能分區圖

95211073



圖例

| 國土保育地區 | | 海洋資源地區 | | 農業發展地區 | | 城鄉發展地區 | |
|--------|-----|--------|-------|--------|--------|--------|-------|
| 國1 | 第一類 | 海1-1 | 第一類之一 | 農1 | 第一類 | 城1 | 第一類 |
| 國2 | 第二類 | 海1-2 | 第一類之二 | 農2 | 第二類 | 城2-1 | 第二類之一 |
| 國3 | 第三類 | 海2 | 第二類 | 農3 | 第三類 | 城2-2 | 第二類之二 |
| 國4 | 第四類 | 海3 | 第三類 | 農4 | 第四類 | 城2-3 | 第二類之三 |
| | | | | 農4(原) | 第四類(原) | | |
| | | | | 農5 | 第五類 | | |

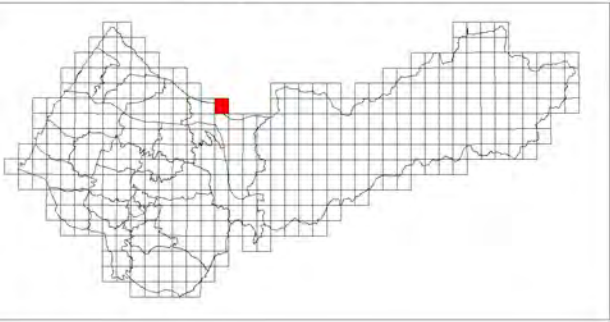


臺中市東勢區
等高線間隔：10公尺
高程：自臺灣平均海平面為零公尺起算
座標系統：1997台灣大地基準(TWD97)
主管機關：內政部
製圖機關：臺中市政府地政局
製圖時間：中華民國111年12月

圖幅接合表

| | | |
|-------------------------|--------------------------|-------------------------|
| 95211072 石碇坑 第99頁 | 95211073 卓蘭 第100頁 | |
| 95211082 石碇 第135頁 | 95211083 吊神山 第136頁 | 95211084 趙厝 第137頁 |

圖幅位置圖



達觀(三)


臺中市國土功能分區圖

95211077



圖例

| 國土保育地區 | | 海洋資源地區 | | 農業發展地區 | | 城鄉發展地區 | |
|--------|-----|--------|-------|--------|--------|--------|-------|
| 國1 | 第一類 | 海1-1 | 第一類之一 | 農1 | 第一類 | 城1 | 第一類 |
| 國2 | 第二類 | 海1-2 | 第一類之二 | 農2 | 第二類 | 城2-1 | 第二類之一 |
| 國3 | 第三類 | 海2 | 第二類 | 農3 | 第三類 | 城2-2 | 第二類之二 |
| 國4 | 第四類 | 海3 | 第三類 | 農4 | 第四類 | 城2-3 | 第二類之三 |
| | | | | 農4(原) | 第四類(原) | | |
| | | | | 農5 | 第五類 | | |

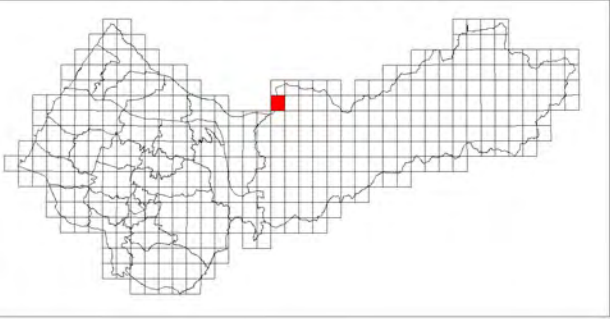


臺中市和平區
等高線間隔：10公尺
高程：自臺灣平均海平面為零公尺起算
座標系統：1997台灣大地基準(TWD97)
主管機關：內政部
製圖機關：臺中市政府地政局
製圖時間：中華民國111年12月

圖幅接合表

| | |
|----------------------------|-----------------------------|
| 95211067 達觀(四) 第66頁 | 95211068 達觀(一) 第67頁 |
| 95211077 達觀(三) 第101頁 | 95211078 達觀(二) 第102頁 |
| 95211086 雙崎 第139頁 | 95211087 烏石坑(四) 第140頁 |
| | 95211088 烏石坑(一) 第141頁 |

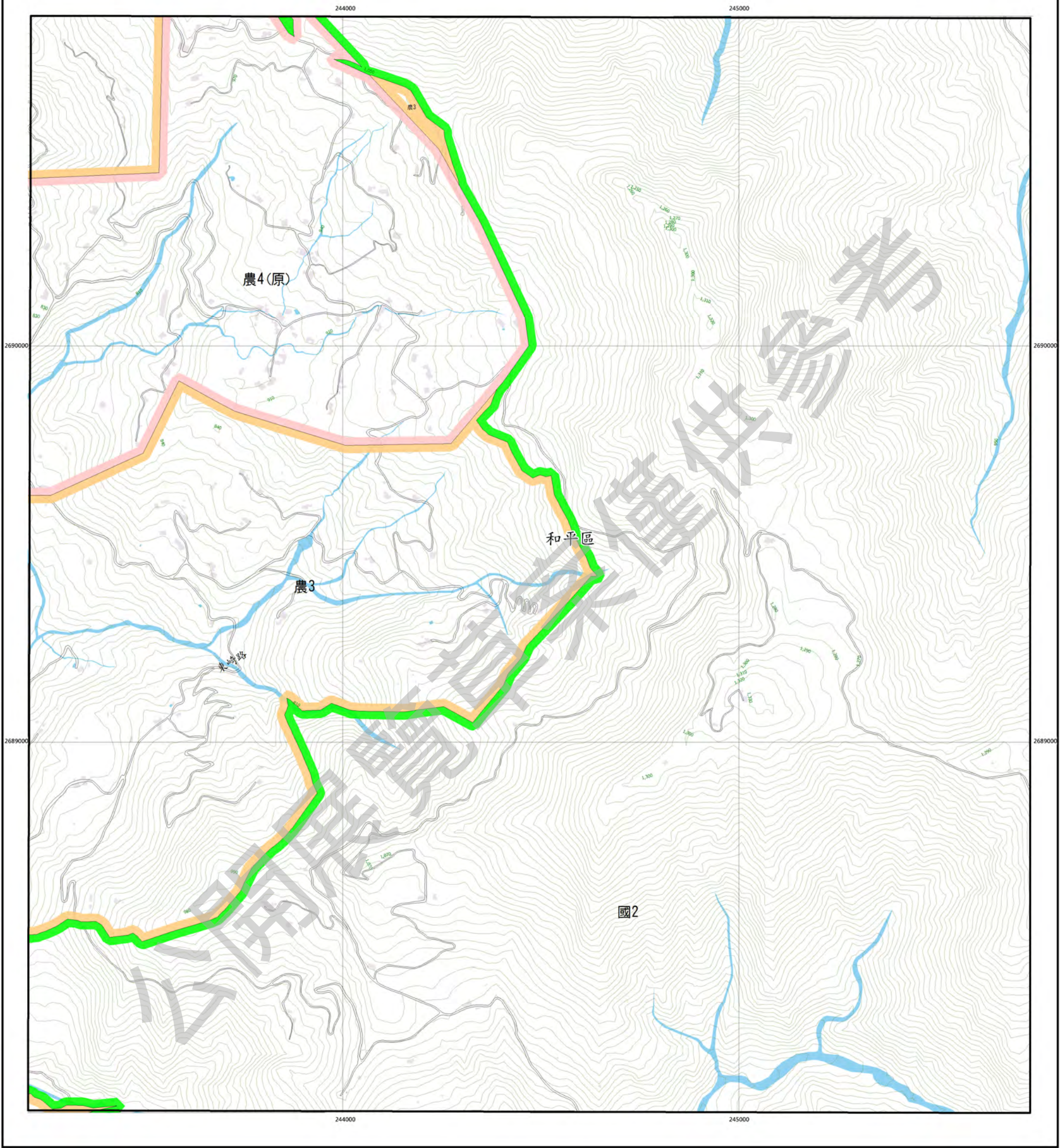
圖幅位置圖



達觀(二)


臺中市國土功能分區圖

95211078



圖例

| 國土保育地區 | | 海洋資源地區 | | 農業發展地區 | | 城鄉發展地區 | |
|--------|-----|--------|-------|--------|--------|--------|-------|
| 國1 | 第一類 | 海1-1 | 第一類之一 | 農1 | 第一類 | 城1 | 第一類 |
| 國2 | 第二類 | 海1-2 | 第一類之二 | 農2 | 第二類 | 城2-1 | 第二類之一 |
| 國3 | 第三類 | 海2 | 第二類 | 農3 | 第三類 | 城2-2 | 第二類之二 |
| 國4 | 第四類 | 海3 | 第三類 | 農4 | 第四類 | 城2-3 | 第二類之三 |
| | | | | 農4(原) | 第四類(原) | | |
| | | | | 農5 | 第五類 | | |

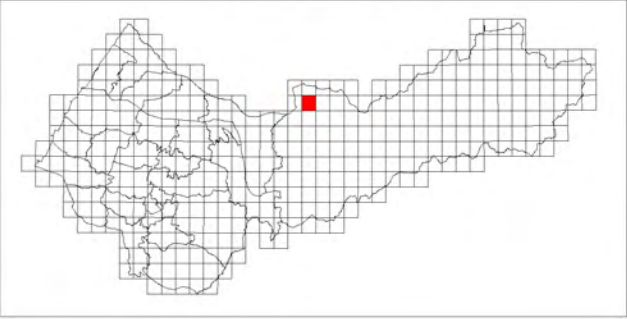


臺中市和平區
等高線間隔：10公尺
高程：自臺灣平均海平面為零公尺起算
座標系統：1997台灣大地基準(TWD97)
主管機關：內政部
製圖機關：臺中市政府地政局
製圖時間：中華民國111年12月

圖幅接合表

| | | |
|-----------------------------|-----------------------------|-----------------------------|
| 95211067 達觀(四) 第66頁 | 95211068 達觀(一) 第67頁 | 95211069 吉川山(四) 第68頁 |
| 95211077 達觀(三) 第101頁 | 95211078 達觀(二) 第102頁 | 95211079 吉川山(三) 第103頁 |
| 95211087 烏石坑(四) 第140頁 | 95211088 烏石坑(一) 第141頁 | 95211089 船隻山(四) 第142頁 |

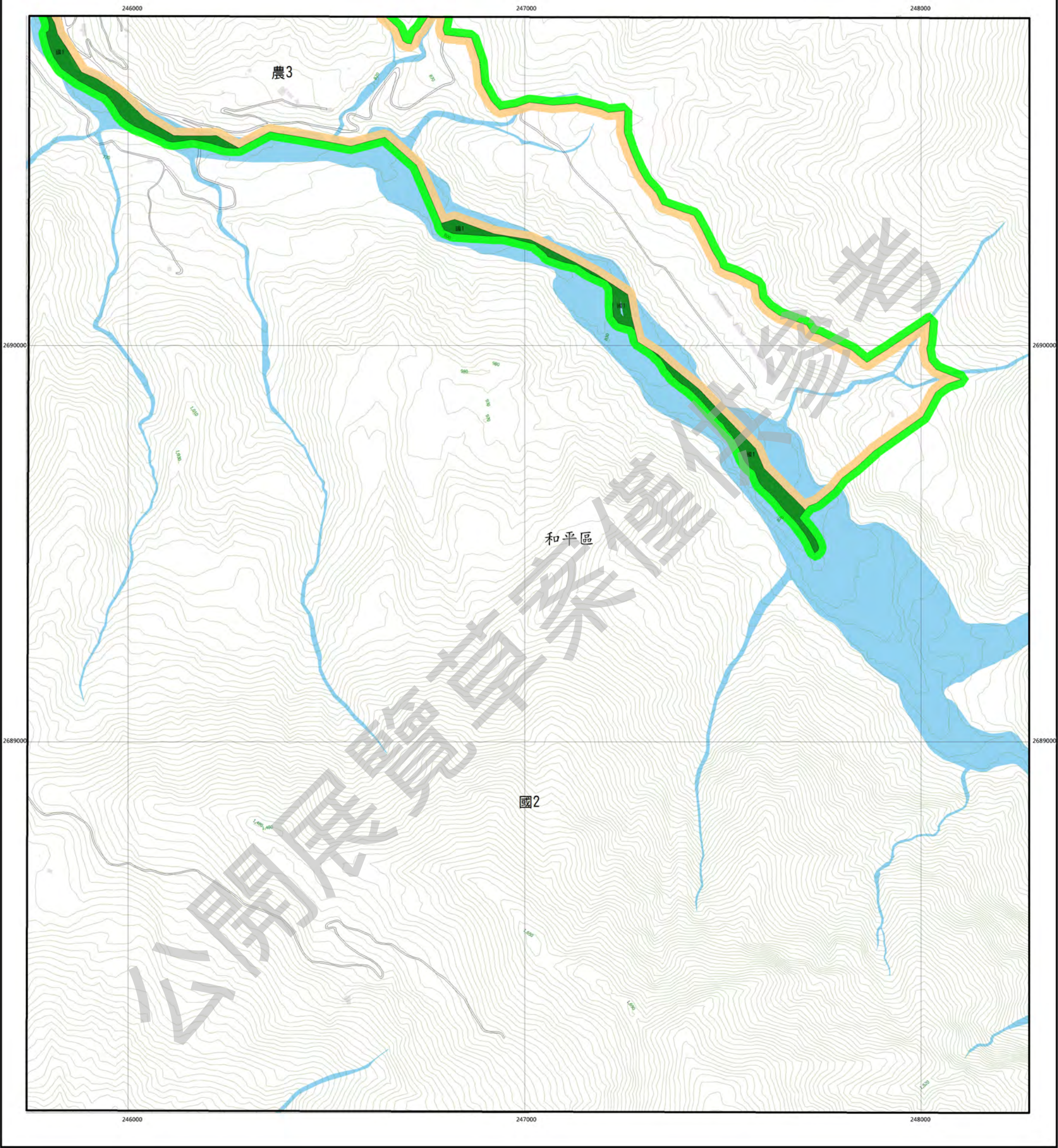
圖幅位置圖



百川山(三)

臺中市國土功能分區圖

95211079



圖例

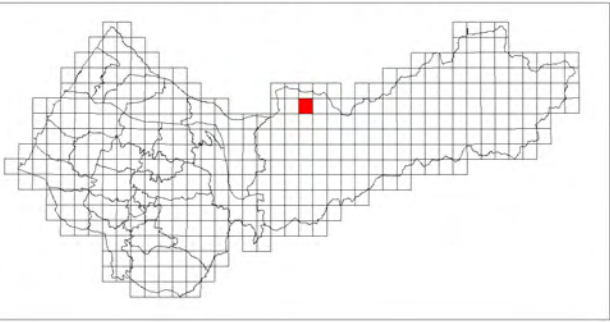
| 國土保育地區 | 海洋資源地區 | 農業發展地區 | 城鄉發展地區 |
|--------|------------|--------------|------------|
| 國1 第一類 | 海1-1 第一類之一 | 農1 第一類 | 城1 第一類 |
| 國2 第二類 | 海1-2 第一類之二 | 農2 第二類 | 城2-1 第二類之一 |
| 國3 第三類 | 海2 第二類 | 農3 第三類 | 城2-2 第二類之二 |
| 國4 第四類 | 海3 第三類 | 農4 第四類 | 城2-3 第二類之三 |
| | | 農4(原) 第四類(原) | |
| | | 農5 第五類 | |



圖幅接合表

| | | |
|-----------------------------|-----------------------------|-----------------------------|
| 95211068 達觀(一) 第67頁 | 95211069 百川山(四) 第68頁 | 95211070 百川山(一) 第69頁 |
| 95211078 達觀(二) 第102頁 | 95211079 百川山(三) 第103頁 | 95211080 百川山(二) 第104頁 |
| 95211088 烏石坑(一) 第141頁 | 95211089 船型山(四) 第142頁 | 95211090 船型山(一) 第143頁 |

圖幅位置圖



百川山(二)


臺中市國土功能分區圖

95211080



圖例

| 國土保育地區 | | 海洋資源地區 | | 農業發展地區 | | 城鄉發展地區 | |
|--------|-----|--------|-------|--------|--------|--------|-------|
| 國1 | 第一類 | 海1-1 | 第一類之一 | 農1 | 第一類 | 城1 | 第一類 |
| 國2 | 第二類 | 海1-2 | 第一類之二 | 農2 | 第二類 | 城2-1 | 第二類之一 |
| 國3 | 第三類 | 海2 | 第二類 | 農3 | 第三類 | 城2-2 | 第二類之二 |
| 國4 | 第四類 | 海3 | 第三類 | 農4 | 第四類 | 城2-3 | 第二類之三 |
| | | | | 農4(原) | 第四類(原) | | |
| | | | | 農5 | 第五類 | | |

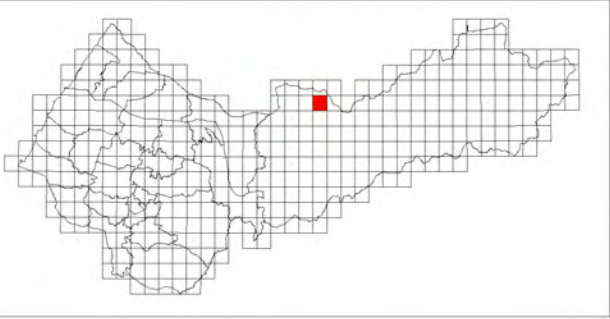


臺中市和平區
等高線間隔：10公尺
高程：自臺灣平均海面為零公尺起算
座標系統：1997台灣大地基準(TWD97)
主管機關：內政部
製圖機關：臺中市政府地政局
製圖時間：中華民國111年12月

圖幅接合表

| | | |
|-----------------------------|-----------------------------|------------------------------|
| 95211069 百川山(四) 第68頁 | 95211070 百川山(一) 第69頁 | 96214061 南坑溪頭(四) 第70頁 |
| 95211079 百川山(三) 第103頁 | 95211080 百川山(二) 第104頁 | 96214071 南坑溪頭(三) 第105頁 |
| 95211089 船型山(四) 第142頁 | 95211090 船型山(一) 第143頁 | 96214081 鞍馬山(四) 第144頁 |

圖幅位置圖



南坑溪頭(三)

臺中市國土功能分區圖

96214071



圖例

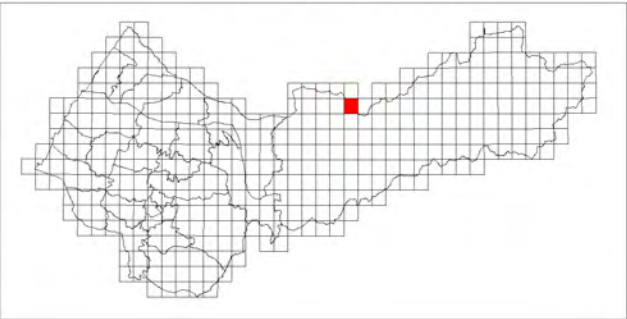
| 國土保育地區 | | 海洋資源地區 | | 農業發展地區 | | 城鄉發展地區 | |
|--------|-----|--------|-------|--------|--------|--------|-------|
| 國1 | 第一類 | 海1-1 | 第一類之一 | 農1 | 第一類 | 城1 | 第一類 |
| 國2 | 第二類 | 海1-2 | 第一類之二 | 農2 | 第二類 | 城2-1 | 第二類之一 |
| 國3 | 第三類 | 海2 | 第二類 | 農3 | 第三類 | 城2-2 | 第二類之二 |
| 國4 | 第四類 | 海3 | 第三類 | 農4 | 第四類 | 城2-3 | 第二類之三 |
| | | | | 農4(原) | 第四類(原) | | |
| | | | | 農5 | 第五類 | | |



圖幅接合表

| | | |
|-----------------------------|------------------------------|------------------------------|
| 95211070 西川山(一) 第69頁 | 96214061 南坑溪頭(四) 第70頁 | |
| 95211080 西川山(二) 第104頁 | 96214071 南坑溪頭(三) 第105頁 | 96214072 南坑溪頭(二) 第106頁 |
| 95211090 胎型山(一) 第143頁 | 96214081 鞍馬山(四) 第144頁 | 96214082 鞍馬山(一) 第145頁 |

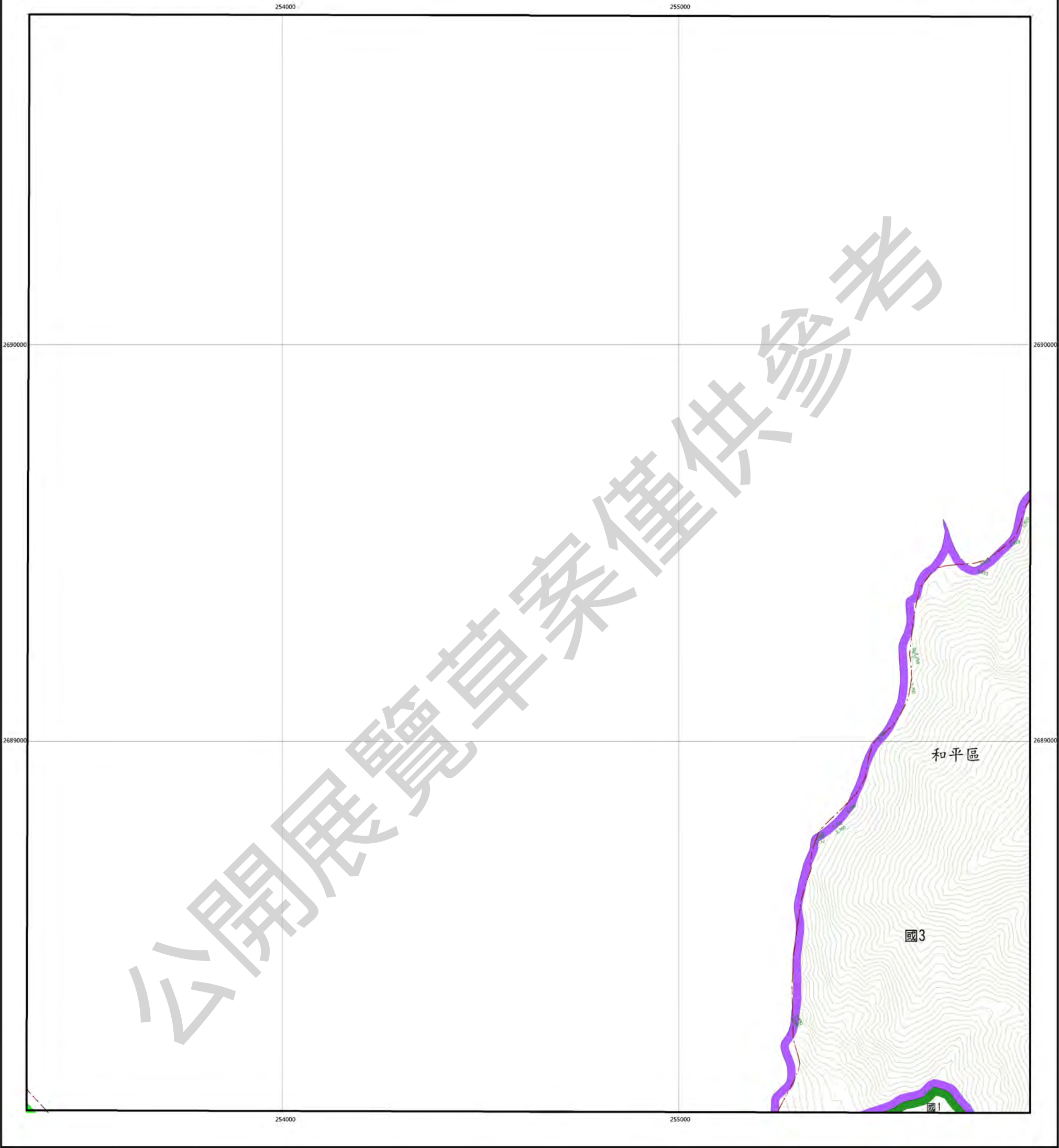
圖幅位置圖



南坑溪頭(二)

臺中市國土功能分區圖

96214072



圖例

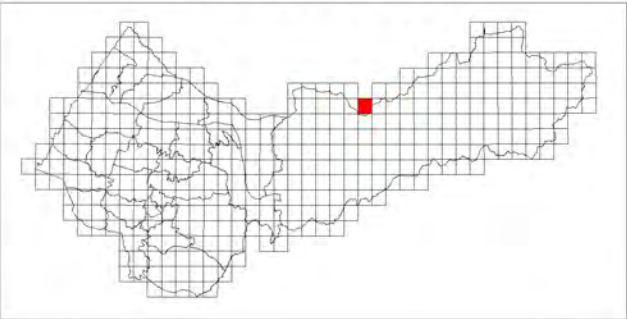
| 國土保育地區 | | 海洋資源地區 | | 農業發展地區 | | 城鄉發展地區 | |
|--------|-----|--------|-------|--------|--------|--------|-------|
| 國1 | 第一類 | 海1-1 | 第一類之一 | 農1 | 第一類 | 城1 | 第一類 |
| 國2 | 第二類 | 海1-2 | 第一類之二 | 農2 | 第二類 | 城2-1 | 第二類之一 |
| 國3 | 第三類 | 海2 | 第二類 | 農3 | 第三類 | 城2-2 | 第二類之二 |
| 國4 | 第四類 | 海3 | 第三類 | 農4 | 第四類 | 城2-3 | 第二類之三 |
| | | | | 農4(原) | 第四類(原) | | |
| | | | | 農5 | 第五類 | | |



圖幅接合表

| | | |
|------------------------------|------------------------------|-----------------------------|
| 96214061 南坑溪頭(四) 第70頁 | | 96214063 中磨山(四) 第71頁 |
| 96214071 南坑溪頭(三) 第105頁 | 96214072 南坑溪頭(二) 第106頁 | 96214073 中磨山(三) 第107頁 |
| 96214081 鞍馬山(四) 第144頁 | 96214082 鞍馬山(一) 第145頁 | 96214083 三雄山(四) 第146頁 |

圖幅位置圖



中雪山(三)


臺中市國土功能分區圖

96214073



圖例

| 國土保育地區 | | 海洋資源地區 | | 農業發展地區 | | 城鄉發展地區 | |
|--------|-----|--------|-------|--------|--------|--------|-------|
| 國1 | 第一類 | 海1-1 | 第一類之一 | 農1 | 第一類 | 城1 | 第一類 |
| 國2 | 第二類 | 海1-2 | 第一類之二 | 農2 | 第二類 | 城2-1 | 第二類之一 |
| 國3 | 第三類 | 海2 | 第二類 | 農3 | 第三類 | 城2-2 | 第二類之二 |
| 國4 | 第四類 | 海3 | 第三類 | 農4 | 第四類 | 城2-3 | 第二類之三 |
| | | | | 農4(原) | 第四類(原) | | |
| | | | | 農5 | 第五類 | | |

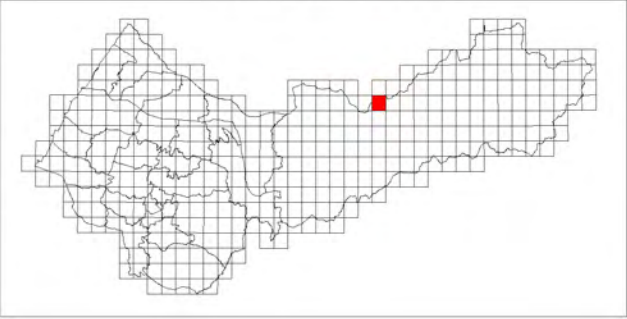


臺中市和平區
等高線間隔：10公尺
高程：自臺灣平均海平面為零公尺起算
座標系統：1997台灣大地基準(TWD97)
主管機關：內政部
製圖機關：臺中市政府地政局
製圖時間：中華民國111年12月

圖幅接合表

| | | |
|------------------------------|-----------------------------|-----------------------------|
| | 96214063 中雪山(四) 第71頁 | 96214064 中雪山(一) 第72頁 |
| 96214072 南坑溪頭(二) 第106頁 | 96214073 中雪山(三) 第107頁 | 96214074 中雪山(二) 第108頁 |
| 96214082 鞍馬山(一) 第145頁 | 96214083 三雄山(四) 第146頁 | 96214084 三雄山(一) 第147頁 |

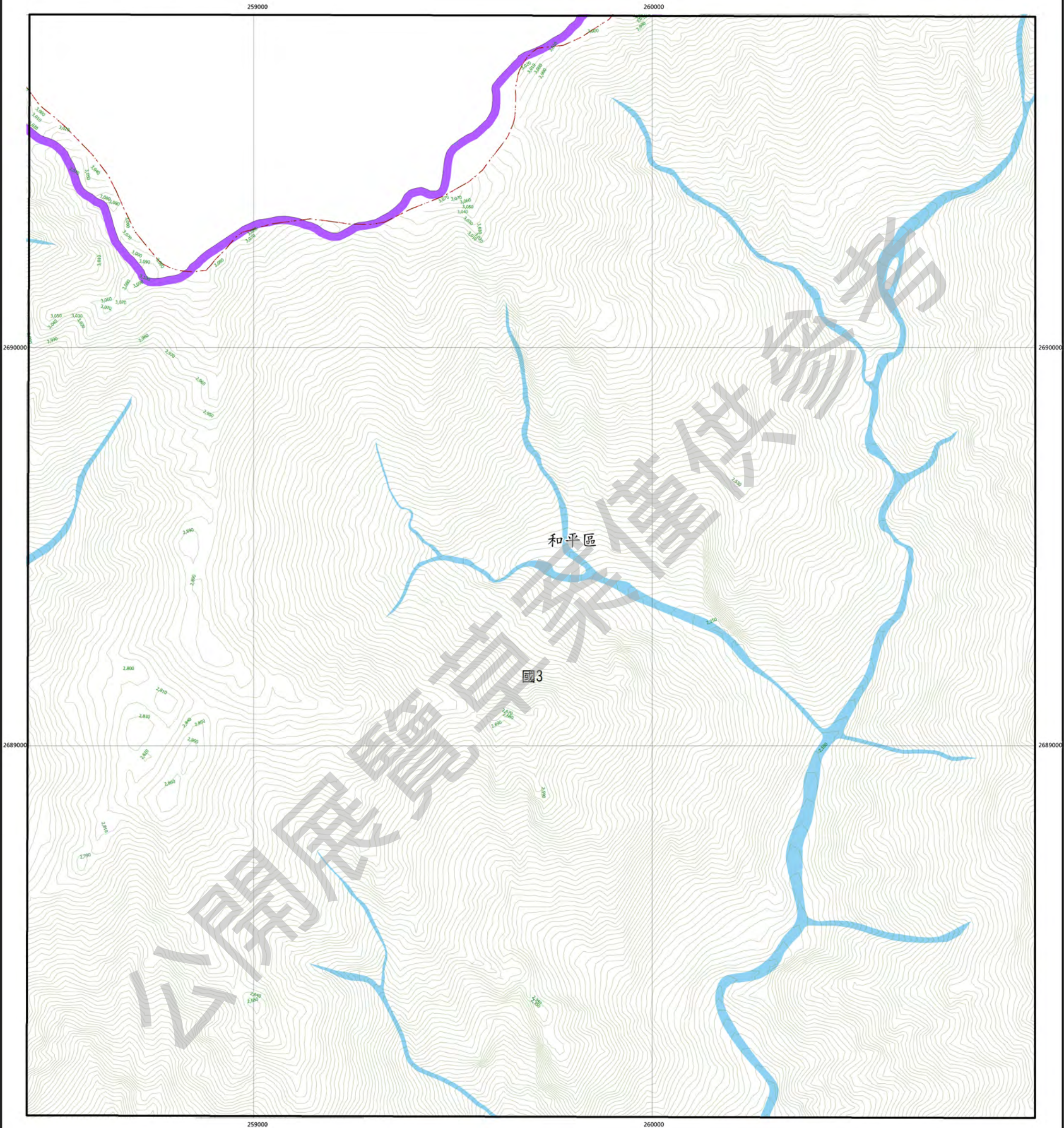
圖幅位置圖



中雪山(二)


臺中市國土功能分區圖

96214074



圖例

| 國土保育地區 | | 海洋資源地區 | | 農業發展地區 | | 城鄉發展地區 | |
|--------|-----|--------|-------|--------|--------|--------|-------|
| 國1 | 第一類 | 海1-1 | 第一類之一 | 農1 | 第一類 | 城1 | 第一類 |
| 國2 | 第二類 | 海1-2 | 第一類之二 | 農2 | 第二類 | 城2-1 | 第二類之一 |
| 國3 | 第三類 | 海2 | 第二類 | 農3 | 第三類 | 城2-2 | 第二類之二 |
| 國4 | 第四類 | 海3 | 第三類 | 農4 | 第四類 | 城2-3 | 第二類之三 |
| | | | | 農4(原) | 第四類(原) | | |
| | | | | 農5 | 第五類 | | |

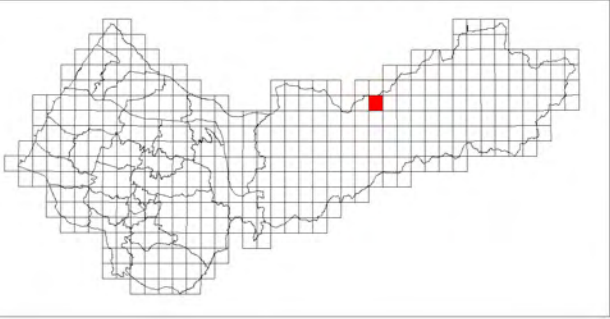


臺中市和平區
等高線間隔：10公尺
高程：自臺灣平均海平面為零公尺起算
座標系統：1997台灣大地基準(TWD97)
主管機關：內政部
製圖機關：臺中市政府地政局
製圖時間：中華民國111年12月

圖幅接合表

| | | |
|-----------------------------|-----------------------------|-----------------------------|
| 96214063 中雪山(四) 第71頁 | 96214064 中雪山(一) 第72頁 | 96214065 大雪山(四) 第73頁 |
| 96214073 中雪山(三) 第107頁 | 96214074 中雪山(二) 第108頁 | 96214075 大雪山(三) 第109頁 |
| 96214083 三雄山(四) 第146頁 | 96214084 三雄山(一) 第147頁 | 96214085 磨谷山(四) 第148頁 |

圖幅位置圖



大雪山(三)

臺中市國土功能分區圖

96214075



圖例

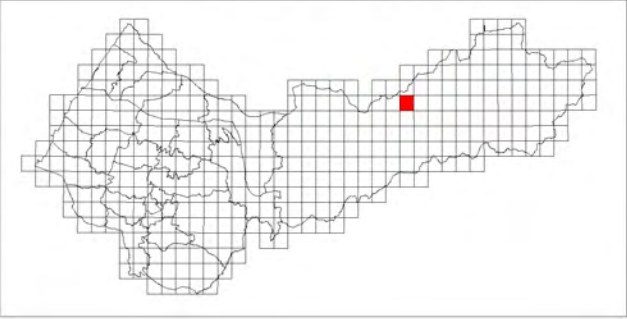
| 國土保育地區 | | 海洋資源地區 | | 農業發展地區 | | 城鄉發展地區 | |
|--------|-----|--------|-------|--------|--------|--------|-------|
| 國1 | 第一類 | 海1-1 | 第一類之一 | 農1 | 第一類 | 城1 | 第一類 |
| 國2 | 第二類 | 海1-2 | 第一類之二 | 農2 | 第二類 | 城2-1 | 第二類之一 |
| 國3 | 第三類 | 海2 | 第二類 | 農3 | 第三類 | 城2-2 | 第二類之二 |
| 國4 | 第四類 | 海3 | 第三類 | 農4 | 第四類 | 城2-3 | 第二類之三 |
| | | | | 農4(原) | 第四類(原) | | |
| | | | | 農5 | 第五類 | | |



圖幅接合表

| | | |
|-----------------------------|-----------------------------|-----------------------------|
| 96214064 中雪山(一) 第72頁 | 96214065 大雪山(四) 第73頁 | 96214066 大雪山(一) 第74頁 |
| 96214074 中雪山(二) 第108頁 | 96214075 大雪山(三) 第109頁 | 96214076 大雪山(二) 第110頁 |
| 96214084 三條山(一) 第147頁 | 96214085 唐呂山(四) 第148頁 | 96214086 唐呂山(一) 第149頁 |

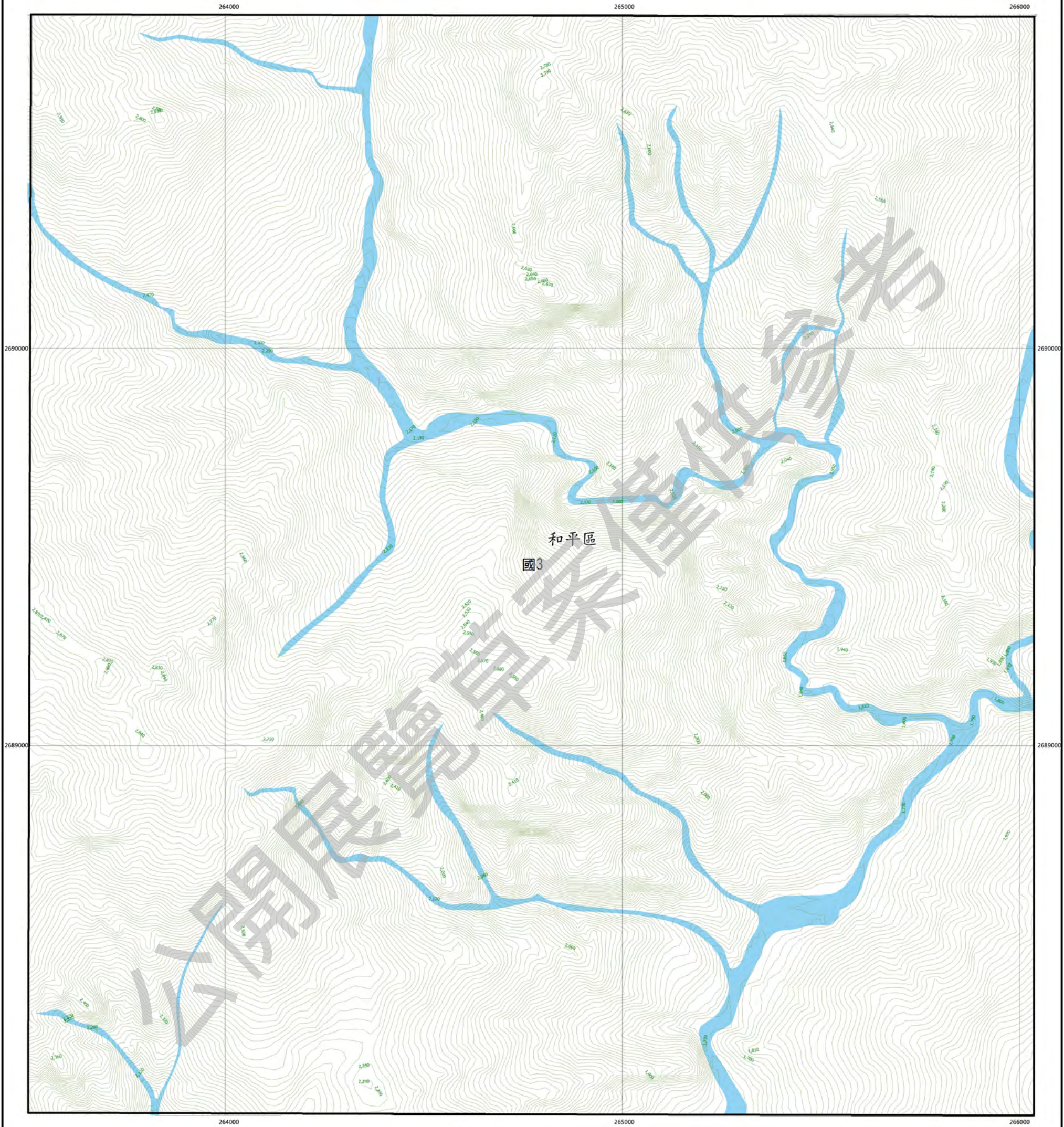
圖幅位置圖



大雪山(二)


臺中市國土功能分區圖

96214076



圖例

| 國土保育地區 | 海洋資源地區 | 農業發展地區 | 城鄉發展地區 |
|--------|------------|--------------|------------|
| 國1 第一類 | 海1-1 第一類之一 | 農1 第一類 | 城1 第一類 |
| 國2 第二類 | 海1-2 第一類之二 | 農2 第二類 | 城2-1 第二類之一 |
| 國3 第三類 | 海2 第二類 | 農3 第三類 | 城2-2 第二類之二 |
| 國4 第四類 | 海3 第三類 | 農4 第四類 | 城2-3 第二類之三 |
| | | 農4(原) 第四類(原) | |
| | | 農5 第五類 | |

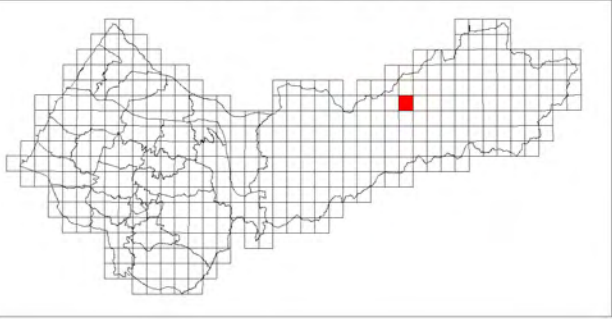


臺中市和平區
等高線間隔：10公尺
高程：自臺灣平均海面為零公尺起算
座標系統：1997台灣大地基準(TWD97)
主管機關：內政部
製圖機關：臺中市政府地政局
製圖時間：中華民國111年12月

圖幅接合表

| | | |
|-----------------------------|-----------------------------|-----------------------------|
| 96214065 大雪山(四) 第73頁 | 96214066 大雪山(一) 第74頁 | 96214067 大雪山(二) 第75頁 |
| 96214075 大雪山(三) 第109頁 | 96214076 大雪山(二) 第110頁 | 96214077 大雪山(三) 第111頁 |
| 96214085 大雪山(四) 第148頁 | 96214086 大雪山(一) 第149頁 | 96214087 大雪山(二) 第150頁 |

圖幅位置圖



大劍山(三)

臺中市國土功能分區圖

96214077



圖例

| 國土保育地區 | 海洋資源地區 | 農業發展地區 | 城鄉發展地區 |
|--------|------------|--------------|------------|
| 國1 第一類 | 海1-1 第一類之一 | 農1 第一類 | 城1 第一類 |
| 國2 第二類 | 海1-2 第一類之二 | 農2 第二類 | 城2-1 第二類之一 |
| 國3 第三類 | 海2 第二類 | 農3 第三類 | 城2-2 第二類之二 |
| 國4 第四類 | 海3 第三類 | 農4 第四類 | 城2-3 第二類之三 |
| | | 農4(原) 第四類(原) | |
| | | 農5 第五類 | |

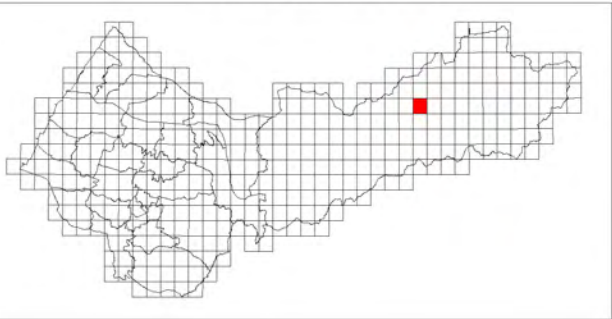


臺中市和平區
等高線間隔：10公尺
高程：自臺灣平均海平面為零公尺起算
座標系統：1997台灣大地基準(TWD97)
主管機關：內政部
製圖機關：臺中市政府地政局
製圖時間：中華民國111年12月

圖幅接合表

| | | |
|-----------------------------|------------------------------|------------------------------|
| 96214066 大雪山(一) 第74頁 | 96214067 大劍山(四) 第75頁 | 96214068 大劍山(一) 第76頁 |
| 96214076 大雪山(二) 第110頁 | 96214077 大劍山(三) 第111頁 | 96214078 大劍山(二) 第112頁 |
| 96214086 唐呂山(一) 第149頁 | 96214087 德基水庫(四) 第150頁 | 96214088 德基水庫(一) 第151頁 |

圖幅位置圖



大劍山(二)


臺中市國土功能分區圖

96214078



圖例

| 國土保育地區 | 海洋資源地區 | 農業發展地區 | 城鄉發展地區 |
|--------|------------|--------------|------------|
| 國1 第一類 | 海1-1 第一類之一 | 農1 第一類 | 城1 第一類 |
| 國2 第二類 | 海1-2 第一類之二 | 農2 第二類 | 城2-1 第二類之一 |
| 國3 第三類 | 海2 第二類 | 農3 第三類 | 城2-2 第二類之二 |
| 國4 第四類 | 海3 第三類 | 農4 第四類 | 城2-3 第二類之三 |
| | | 農4(原) 第四類(原) | |
| | | 農5 第五類 | |

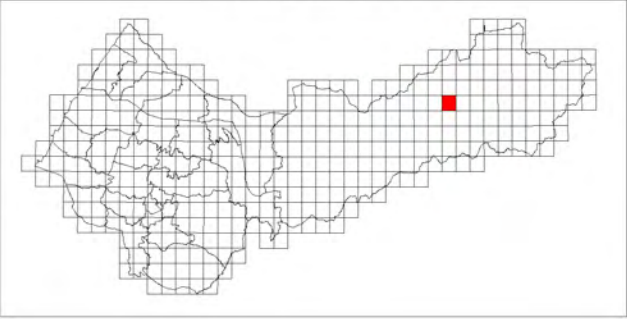


臺中市和平區
等高線間隔：10公尺
高程：自臺灣平均海面為零公尺起算
座標系統：1997台灣大地基準(TWD97)
主管機關：內政部
製圖機關：臺中市政府地政局
製圖時間：中華民國111年12月

圖幅接合表

| | | |
|------------------------------|------------------------------|-----------------------------|
| 96214067 大劍山(四) 第75頁 | 96214068 大劍山(一) 第76頁 | 96214069 推論山(四) 第77頁 |
| 96214077 大劍山(三) 第111頁 | 96214078 大劍山(二) 第112頁 | 96214079 推論山(三) 第113頁 |
| 96214087 德基水庫(四) 第150頁 | 96214088 德基水庫(一) 第151頁 | 96214089 梨山(四) 第152頁 |

圖幅位置圖



推論山(三)

臺中市國土功能分區圖

96214079



圖例

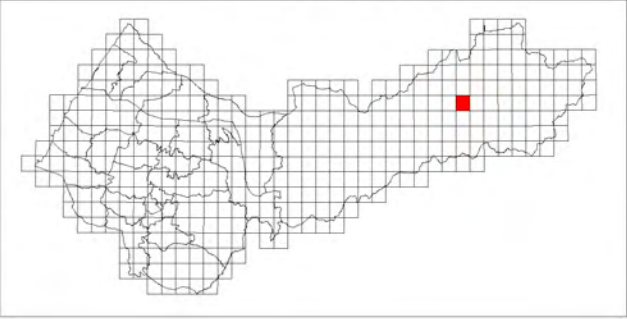
| 國土保育地區 | 海洋資源地區 | 農業發展地區 | 城鄉發展地區 |
|--------|------------|--------------|------------|
| 國1 第一類 | 海1-1 第一類之一 | 農1 第一類 | 城1 第一類 |
| 國2 第二類 | 海1-2 第一類之二 | 農2 第二類 | 城2-1 第二類之一 |
| 國3 第三類 | 海2 第二類 | 農3 第三類 | 城2-2 第二類之二 |
| 國4 第四類 | 海3 第三類 | 農4 第四類 | 城2-3 第二類之三 |
| | | 農4(原) 第四類(原) | |
| | | 農5 第五類 | |



圖幅接合表

| | | |
|------------------------------|-----------------------------|-----------------------------|
| 96214068 大創山(一) 第76頁 | 96214069 推論山(四) 第77頁 | 96214070 推論山(一) 第78頁 |
| 96214078 大創山(二) 第112頁 | 96214079 推論山(三) 第113頁 | 96214080 推論山(二) 第114頁 |
| 96214088 德基水庫(一) 第151頁 | 96214089 梨山(四) 第152頁 | 96214090 梨山(一) 第153頁 |

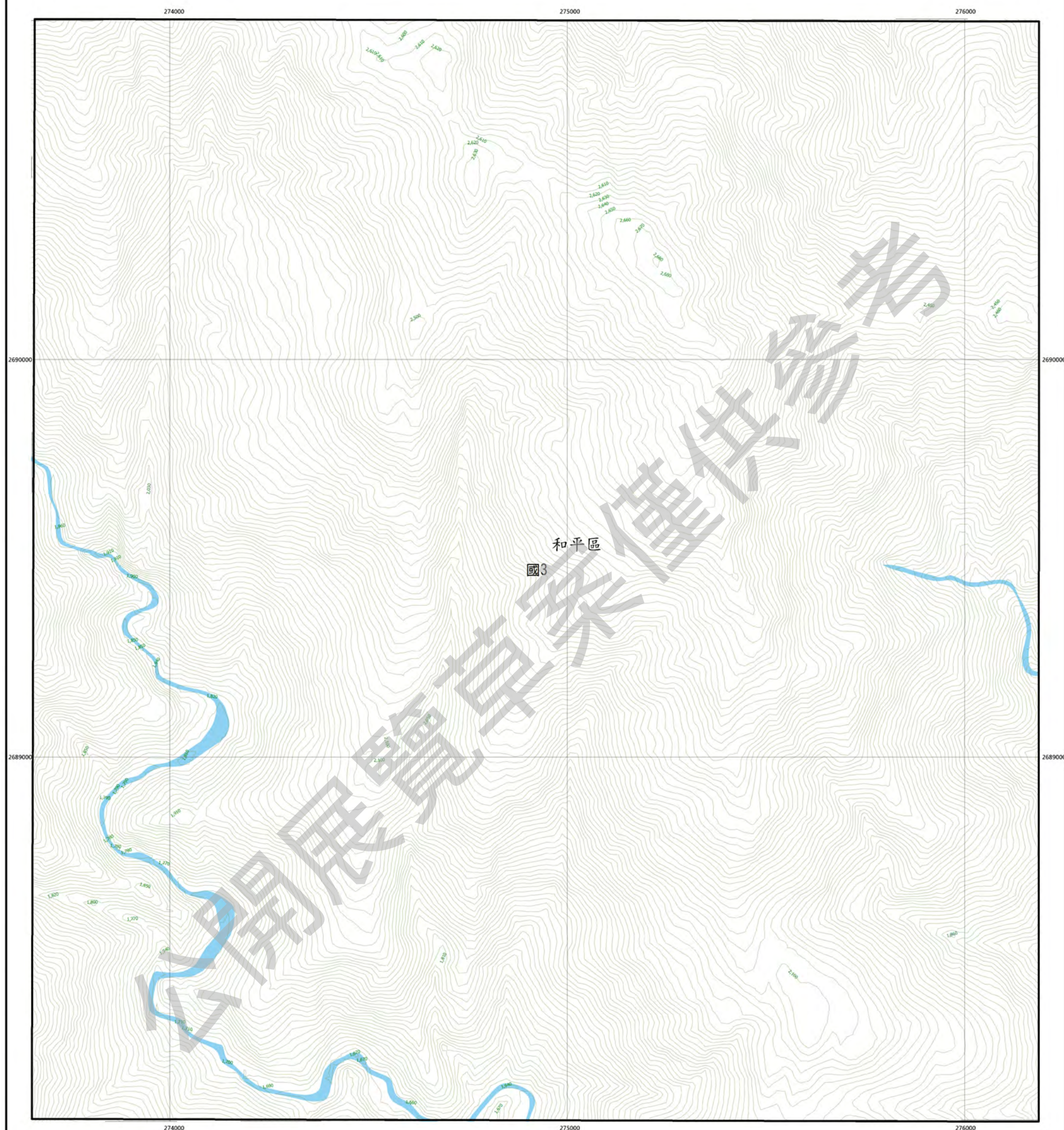
圖幅位置圖



推論山(二)


臺中市國土功能分區圖

96214080



圖例

| 國土保育地區 | | 海洋資源地區 | | 農業發展地區 | | 城鄉發展地區 | |
|--------|------------|--------------|------------|--------|--|--------|--|
| 國1 第一類 | 海1-1 第一類之一 | 農1 第一類 | 城1 第一類 | | | | |
| 國2 第二類 | 海1-2 第一類之二 | 農2 第二類 | 城2-1 第二類之一 | | | | |
| 國3 第三類 | 海2 第二類 | 農3 第三類 | 城2-2 第二類之二 | | | | |
| 國4 第四類 | 海3 第三類 | 農4 第四類 | 城2-3 第二類之三 | | | | |
| | | 農4(原) 第四類(原) | | | | | |
| | | 農5 第五類 | | | | | |

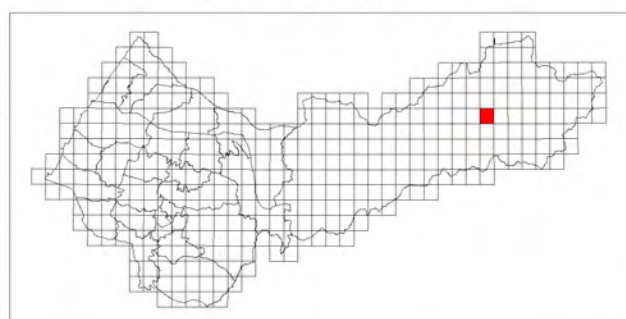


臺中市和平區
等高線間隔：10公尺
高程：自臺灣平均海平面為零公尺起算
座標系統：1997台灣大地基準(TWD97)
主管機關：內政部
製圖機關：臺中市政府地政局
製圖時間：中華民國111年12月

圖幅接合表

| | | |
|-----------------------------|-----------------------------|----------------------------|
| 96214069 推諱山(四) 第77頁 | 96214070 推諱山(一) 第78頁 | 96211061 環山(四) 第79頁 |
| 96214079 推諱山(三) 第113頁 | 96214080 推諱山(二) 第114頁 | 96211071 環山(三) 第115頁 |
| 96214089 梨山(四) 第152頁 | 96214090 梨山(一) 第153頁 | 96211081 松茂(四) 第154頁 |

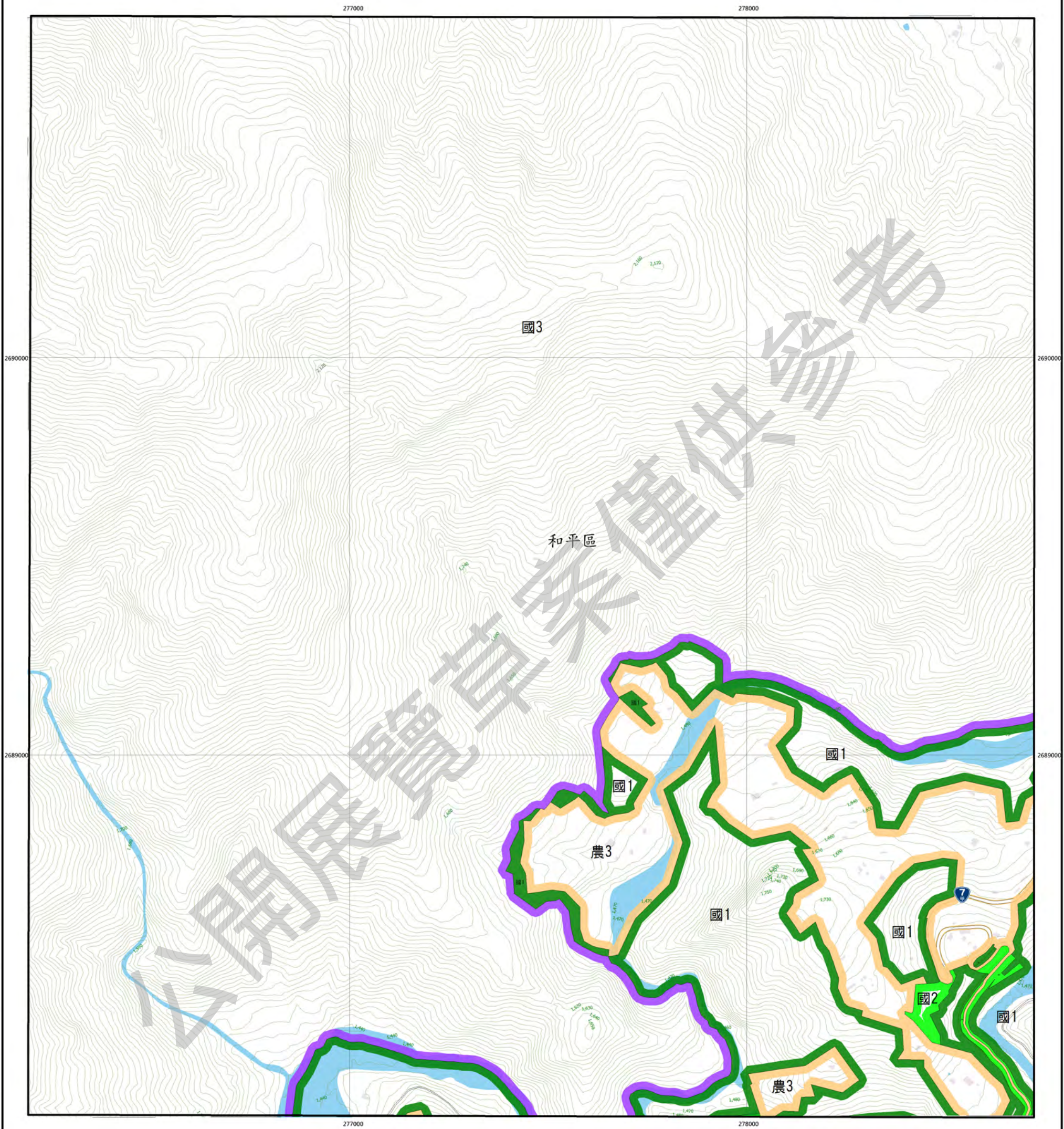
圖幅位置圖



環山(三)


臺中市國土功能分區圖

96211071



圖例

| 國土保育地區 | 海洋資源地區 | 農業發展地區 | 城鄉發展地區 |
|--------|------------|--------------|------------|
| 國1 第一類 | 海1-1 第一類之一 | 農1 第一類 | 城1 第一類 |
| 國2 第二類 | 海1-2 第一類之二 | 農2 第二類 | 城2-1 第二類之一 |
| 國3 第三類 | 海2 第二類 | 農3 第三類 | 城2-2 第二類之二 |
| 國4 第四類 | 海3 第三類 | 農4 第四類 | 城2-3 第二類之三 |
| | | 農4(原) 第四類(原) | |
| | | 農5 第五類 | |

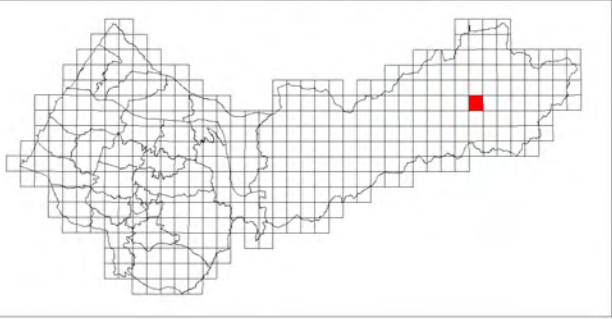


臺中市和平區
等高線間隔：10公尺
高程：自臺灣平均海平面為零公尺起算
座標系統：1997台灣大地基準(TWD97)
主管機關：內政部
製圖機關：臺中市政府地政局
製圖時間：中華民國111年12月

圖幅接合表

| | | |
|-----------------------------|----------------------------|----------------------------|
| 96214070 推論山(一) 第78頁 | 96211061 環山(四) 第79頁 | 96211062 環山(一) 第80頁 |
| 96214080 推論山(二) 第114頁 | 96211071 環山(三) 第115頁 | 96211072 環山(二) 第116頁 |
| 96214090 梨山(一) 第153頁 | 96211081 松茂(四) 第154頁 | 96211082 松茂(一) 第155頁 |

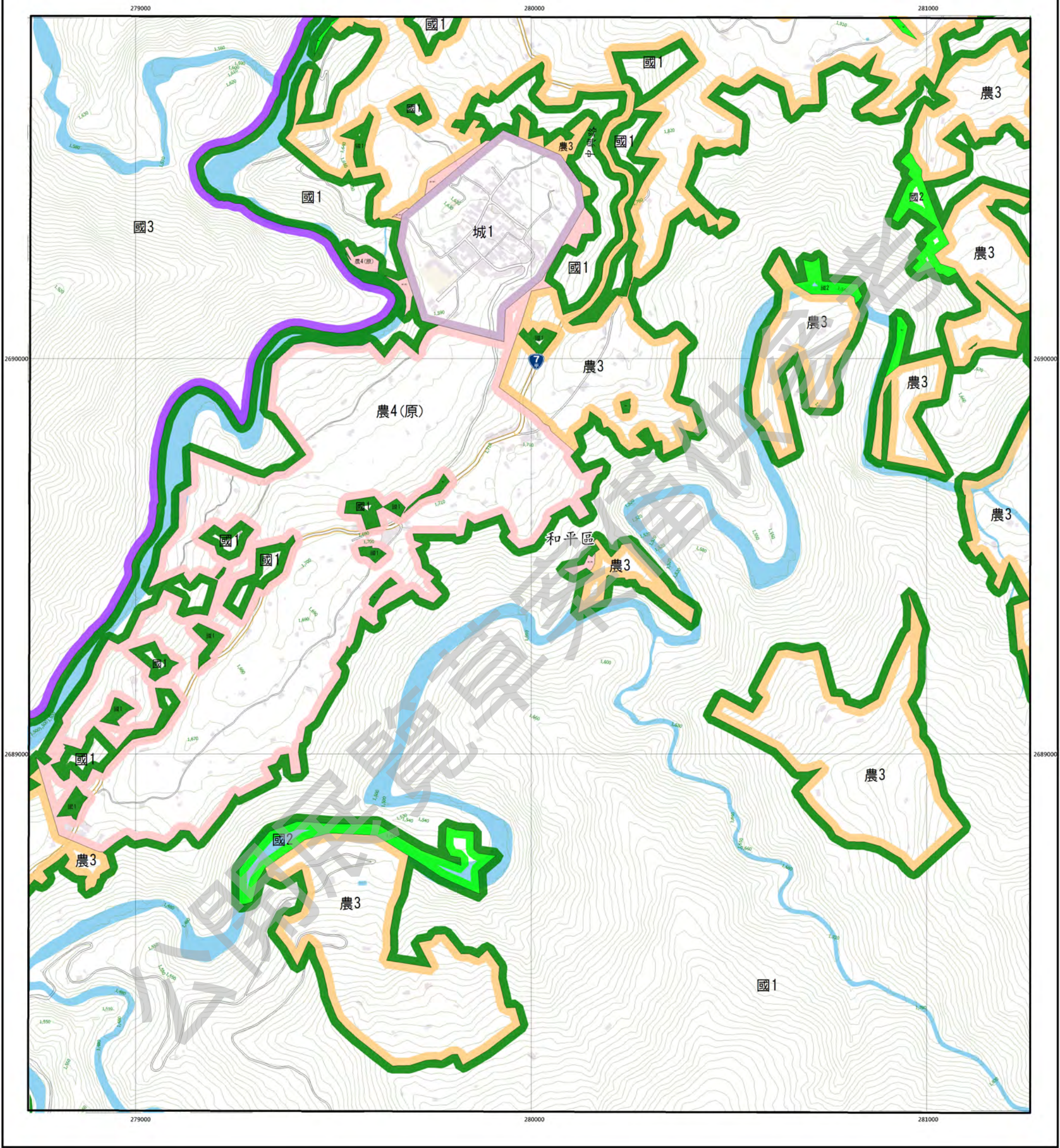
圖幅位置圖



環山(二)


臺中市國土功能分區圖

96211072



圖例

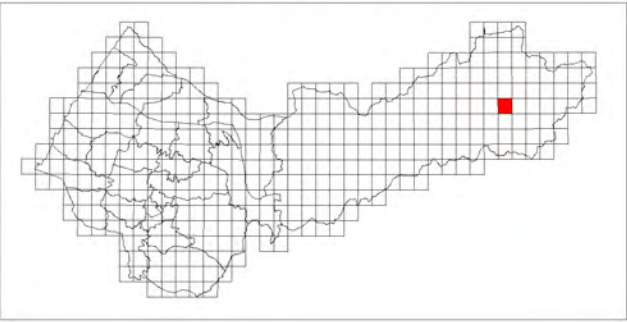
| 國土保育地區 | 海洋資源地區 | 農業發展地區 | 城鄉發展地區 |
|--------|------------|--------------|------------|
| 國1 第一類 | 海1-1 第一類之一 | 農1 第一類 | 城1 第一類 |
| 國2 第二類 | 海1-2 第一類之二 | 農2 第二類 | 城2-1 第二類之一 |
| 國3 第三類 | 海2 第二類 | 農3 第三類 | 城2-2 第二類之二 |
| 國4 第四類 | 海3 第三類 | 農4 第四類 | 城2-3 第二類之三 |
| | | 農4(原) 第四類(原) | |
| | | 農5 第五類 | |



圖幅接合表

| | | |
|----------------------------|----------------------------|-------------------------------|
| 96211061 環山(四) 第79頁 | 96211062 環山(一) 第80頁 | 96211063 苗圃(四) 第81頁 |
| 96211071 環山(三) 第115頁 | 96211072 環山(二) 第116頁 | 96211073 苗圃(三) 第117頁 |
| 96211081 松茂(四) 第154頁 | 96211082 松茂(一) 第155頁 | 96211083 鈴鳴山北部(四) 第156頁 |

圖幅位置圖



苗圃(三)


臺中市國土功能分區圖

96211073



圖例

| 國土保育地區 | 海洋資源地區 | 農業發展地區 | 城鄉發展地區 |
|--------|------------|--------------|------------|
| 國1 第一類 | 海1-1 第一類之一 | 農1 第一類 | 城1 第一類 |
| 國2 第二類 | 海1-2 第一類之二 | 農2 第二類 | 城2-1 第二類之一 |
| 國3 第三類 | 海2 第二類 | 農3 第三類 | 城2-2 第二類之二 |
| 國4 第四類 | 海3 第三類 | 農4 第四類 | 城2-3 第二類之三 |
| | | 農4(原) 第四類(原) | |
| | | 農5 第五類 | |

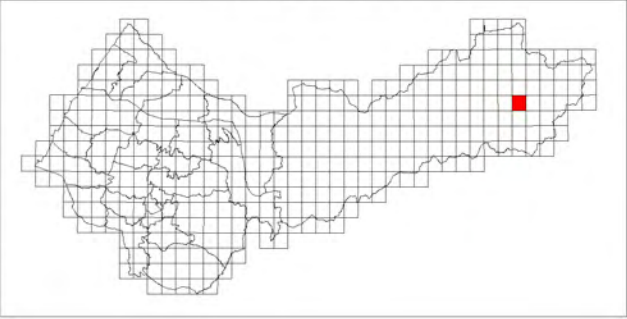


臺中市和平區
等高線間隔：10公尺
高程：自臺灣平均海平面為零公尺起算
座標系統：1997台灣大地基準(TWD97)
主管機關：內政部
製圖機關：臺中市政府地政局
製圖時間：中華民國111年12月

圖幅接合表

| | | |
|----------------------------|-------------------------------|-------------------------------|
| 96211062 瑯山(一) 第80頁 | 96211063 苗圃(四) 第81頁 | 96211064 苗圃(一) 第82頁 |
| 96211072 瑯山(二) 第116頁 | 96211073 苗圃(三) 第117頁 | 96211074 苗圃(二) 第118頁 |
| 96211082 松茂(一) 第155頁 | 96211083 鈴鳴山北部(四) 第156頁 | 96211084 鈴鳴山北部(一) 第157頁 |

圖幅位置圖



苗圃(二)


臺中市國土功能分區圖

96211074



圖例

| 國土保育地區 | 海洋資源地區 | 農業發展地區 | 城鄉發展地區 |
|--------|------------|--------------|------------|
| 國1 第一類 | 海1-1 第一類之一 | 農1 第一類 | 城1 第一類 |
| 國2 第二類 | 海1-2 第一類之二 | 農2 第二類 | 城2-1 第二類之一 |
| 國3 第三類 | 海2 第二類 | 農3 第三類 | 城2-2 第二類之二 |
| 國4 第四類 | 海3 第三類 | 農4 第四類 | 城2-3 第二類之三 |
| | | 農4(原) 第四類(原) | |
| | | 農5 第五類 | |

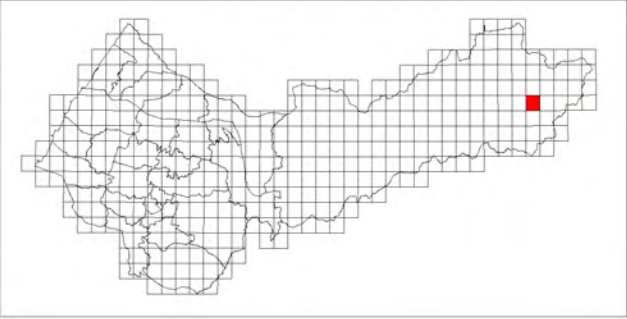


臺中市和平區
等高線間隔：10公尺
高程：自臺灣平均海平面為零公尺起算
座標系統：1997台灣大地基準(TWD97)
主管機關：內政部
製圖機關：臺中市政府地政局
製圖時間：中華民國111年12月

圖幅接合表

| | | |
|-------------------------------|-------------------------------|------------------------------|
| 96211063 苗圃(四) 第81頁 | 96211064 苗圃(一) 第82頁 | 96211065 羅開山(四) 第83頁 |
| 96211073 苗圃(三) 第117頁 | 96211074 苗圃(二) 第118頁 | 96211075 羅開山(三) 第119頁 |
| 96211083 鈴鳴山北部(四) 第156頁 | 96211084 鈴鳴山北部(一) 第157頁 | 96211085 中央尖山(四) 第158頁 |

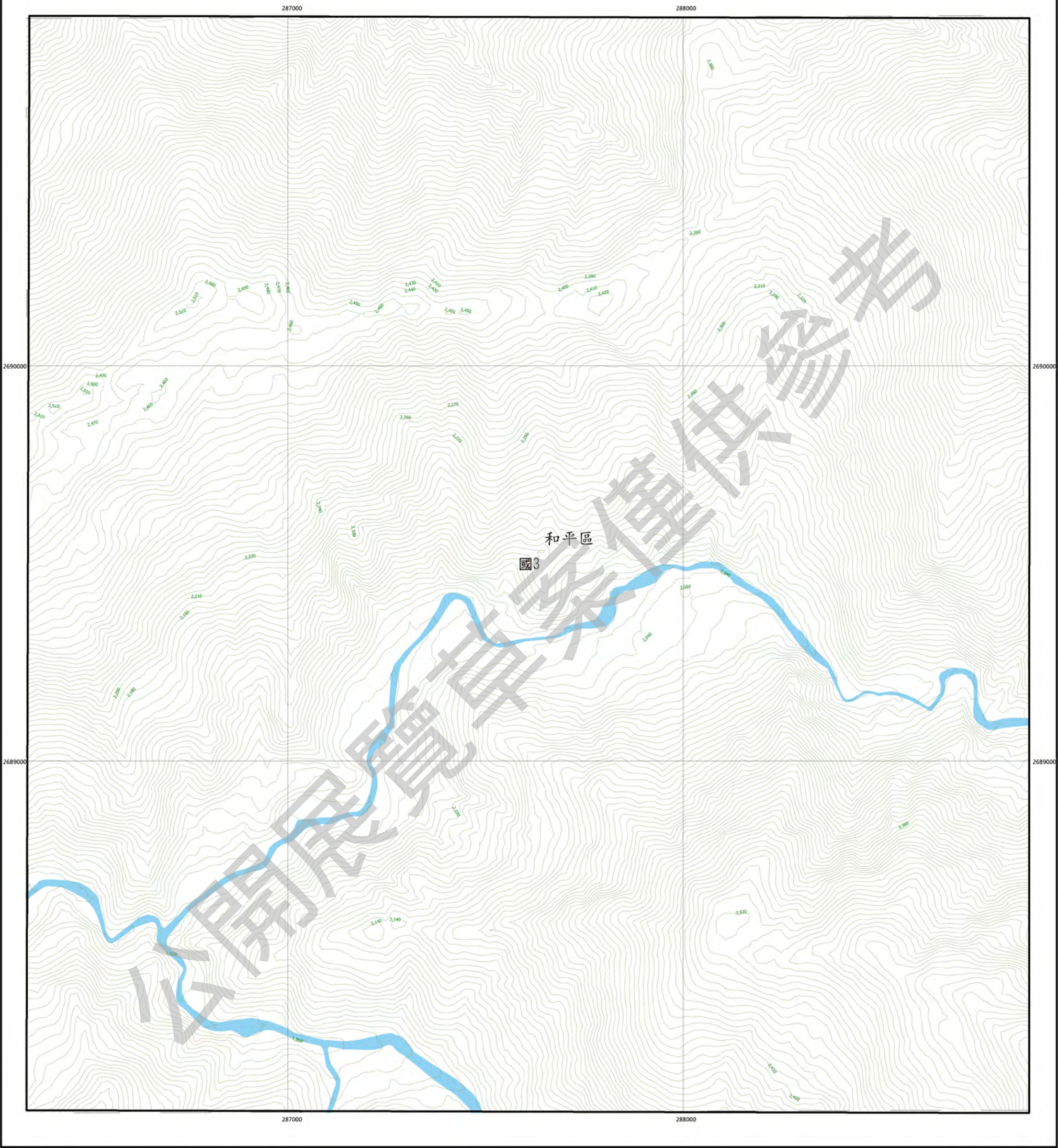
圖幅位置圖



羅閑山(三)


臺中市國土功能分區圖

96211075



圖例

| 國土保育地區 | | 海洋資源地區 | | 農業發展地區 | | 城鄉發展地區 | |
|--------|-----|--------|-------|--------|--------|--------|-------|
| 國1 | 第一類 | 海1-1 | 第一類之一 | 農1 | 第一類 | 城1 | 第一類 |
| 國2 | 第二類 | 海1-2 | 第一類之二 | 農2 | 第二類 | 城2-1 | 第二類之一 |
| 國3 | 第三類 | 海2 | 第二類 | 農3 | 第三類 | 城2-2 | 第二類之二 |
| 國4 | 第四類 | 海3 | 第三類 | 農4 | 第四類 | 城2-3 | 第二類之三 |
| | | | | 農4(原) | 第四類(原) | | |
| | | | | 農5 | 第五類 | | |

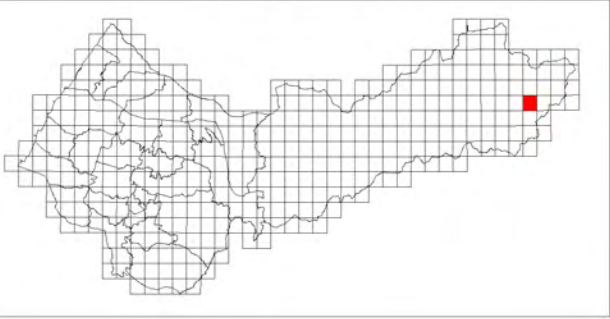


臺中市和平區
等高線間隔：10公尺
高程：自臺灣平均海平面為零公尺起算
座標系統：1997台灣大地基準(TWD97)
主管機關：內政部
製圖機關：臺中市政府地政局
製圖時間：中華民國111年12月

圖幅接合表

| | | |
|-------------------------------|------------------------------|------------------------------|
| 96211064 苗圃(一) 第82頁 | 96211065 羅閑山(四) 第83頁 | 96211066 羅閑山(一) 第84頁 |
| 96211074 苗圃(二) 第118頁 | 96211075 羅閑山(三) 第119頁 | 96211076 羅閑山(二) 第120頁 |
| 96211084 鈴鳴山北部(一) 第157頁 | 96211085 中央尖山(四) 第158頁 | 96211086 中央尖山(一) 第159頁 |

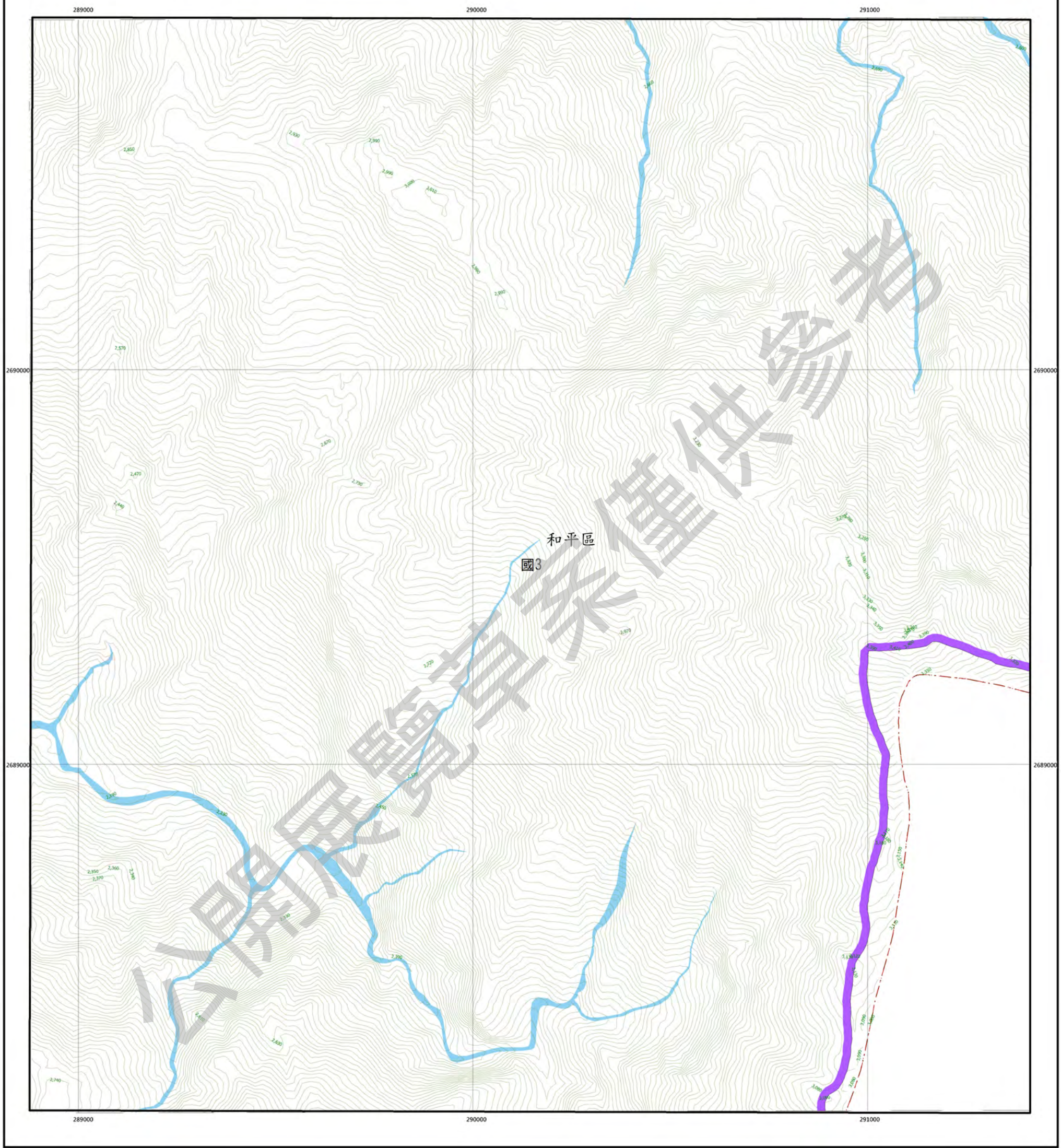
圖幅位置圖



羅閑山(二)

臺中市國土功能分區圖

96211076



圖例

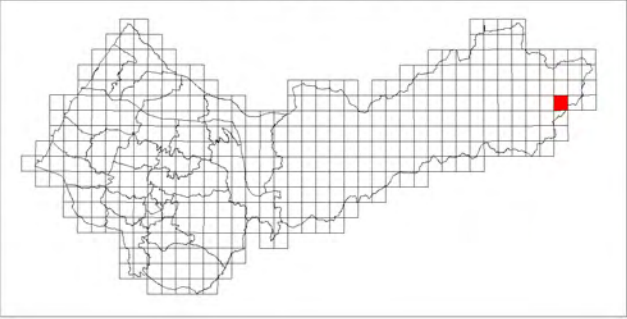
| 國土保育地區 | 海洋資源地區 | 農業發展地區 | 城鄉發展地區 |
|--------|------------|--------------|------------|
| 國1 第一類 | 海1-1 第一類之一 | 農1 第一類 | 城1 第一類 |
| 國2 第二類 | 海1-2 第一類之二 | 農2 第二類 | 城2-1 第二類之一 |
| 國3 第三類 | 海2 第二類 | 農3 第三類 | 城2-2 第二類之二 |
| 國4 第四類 | 海3 第三類 | 農4 第四類 | 城2-3 第二類之三 |
| | | 農4(原) 第四類(原) | |
| | | 農5 第五類 | |



圖幅接合表

| | | |
|------------------------------|------------------------------|------------------------------|
| 96211065 羅閑山(四) 第83頁 | 96211066 羅閑山(一) 第84頁 | 96211067 南湖南山(四) 第85頁 |
| 96211075 羅閑山(三) 第119頁 | 96211076 羅閑山(二) 第120頁 | 96211077 南湖南山(三) 第121頁 |
| 96211085 中央尖山(四) 第158頁 | 96211086 中央尖山(一) 第159頁 | |

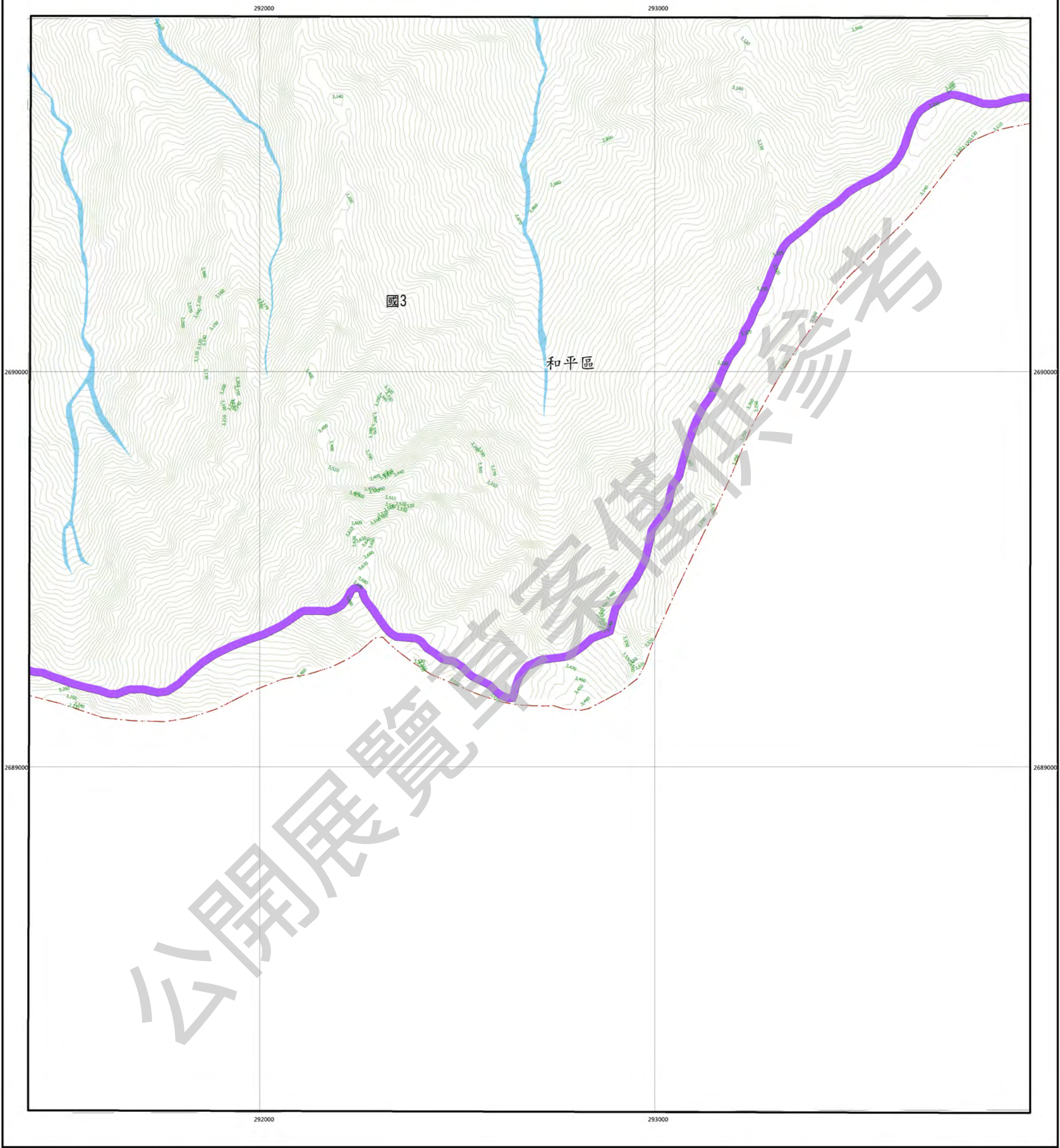
圖幅位置圖



南湖南山(三)


臺中市國土功能分區圖

96211077



圖例

| 國土保育地區 | | 海洋資源地區 | | 農業發展地區 | | 城鄉發展地區 | |
|--------|-----|--------|-------|--------|--------|--------|-------|
| 國1 | 第一類 | 海1-1 | 第一類之一 | 農1 | 第一類 | 城1 | 第一類 |
| 國2 | 第二類 | 海1-2 | 第一類之二 | 農2 | 第二類 | 城2-1 | 第二類之一 |
| 國3 | 第三類 | 海2 | 第二類 | 農3 | 第三類 | 城2-2 | 第二類之二 |
| 國4 | 第四類 | 海3 | 第三類 | 農4 | 第四類 | 城2-3 | 第二類之三 |
| | | | | 農4(原) | 第四類(原) | | |
| | | | | 農5 | 第五類 | | |

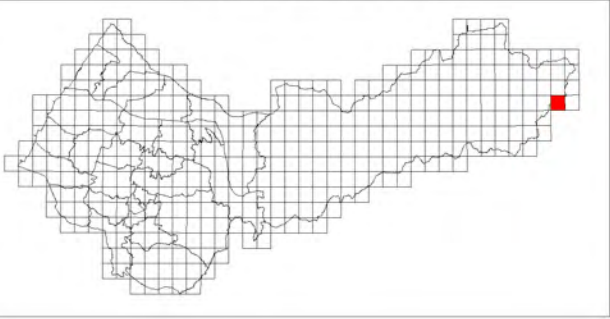


臺中市和平區
等高線間隔：10公尺
高程：自臺灣平均海平面為零公尺起算
座標系統：1997台灣大地基準(TWD97)
主管機關：內政部
製圖機關：臺中市政府地政局
製圖時間：中華民國111年12月

圖幅接合表

| | | |
|------------------------------|------------------------------|------------------------------|
| 96211066 羅開山(一) 第84頁 | 96211067 南湖南山(四) 第85頁 | 96211068 南湖南山(一) 第86頁 |
| 96211076 羅開山(二) 第120頁 | 96211077 南湖南山(三) 第121頁 | 96211078 南湖南山(二) 第122頁 |
| 96211086 中央尖山(一) 第159頁 | | |

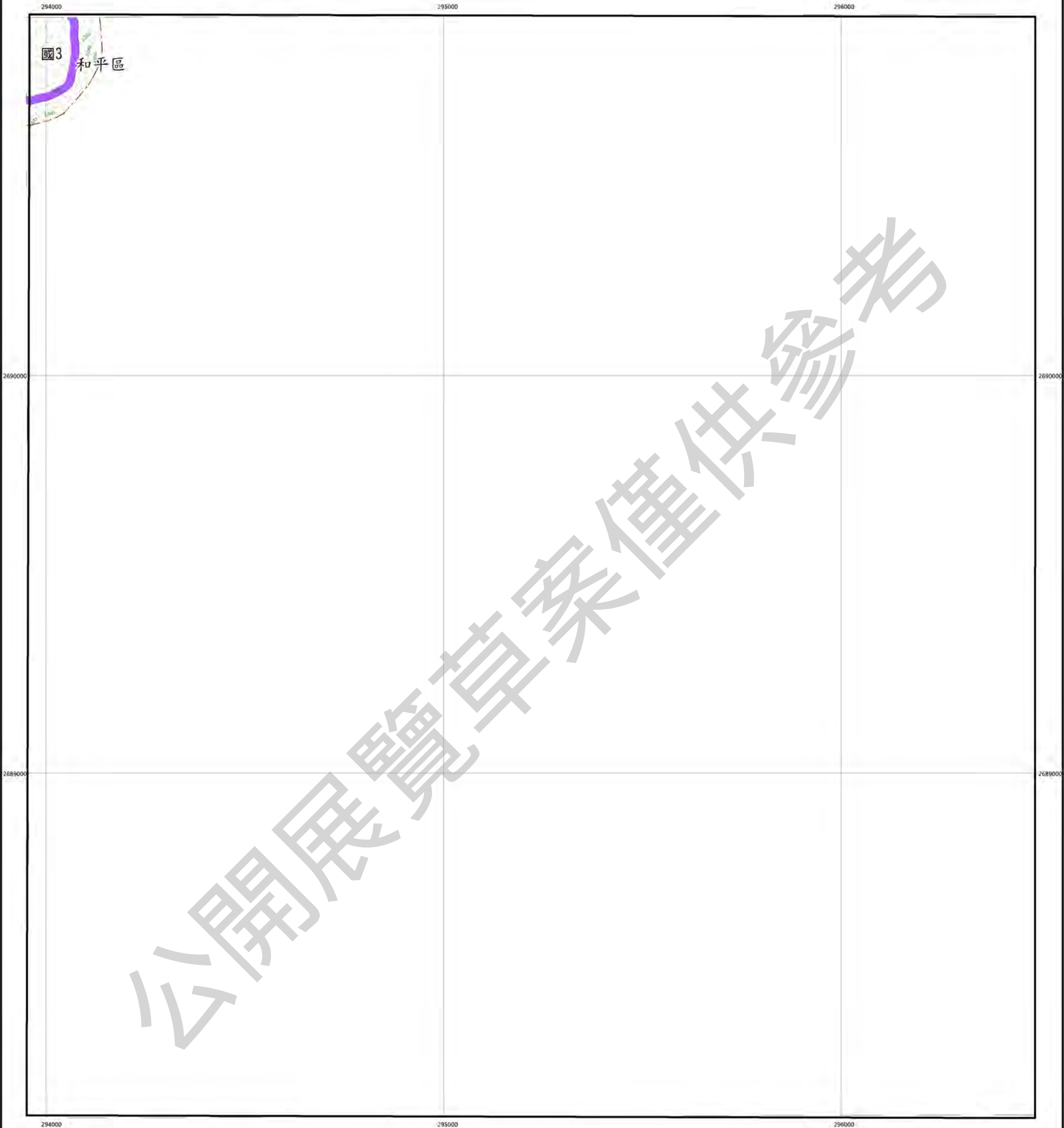
圖幅位置圖



南湖南山(二)

臺中市國土功能分區圖

96211078



圖例

| 國土保育地區 | | 海洋資源地區 | | 農業發展地區 | | 城鄉發展地區 | |
|--------|------------|--------|------------|--------|------------|--------|------------|
| 圖1 第一類 | 市1-1 第一類之一 | 農1 第一類 | 圖1 第一類 | 圖1 第一類 | 圖1 第一類 | 圖1 第一類 | 圖1 第一類 |
| 圖2 第二類 | 市1-2 第一類之二 | 農2 第二類 | 圖2-1 第二類之一 | 圖2 第二類 | 圖2-1 第二類之一 | 圖2 第二類 | 圖2-1 第二類之一 |
| 圖3 第三類 | 市2 第二類 | 農3 第三類 | 圖2-2 第二類之二 | 圖3 第三類 | 圖2-2 第二類之二 | 圖3 第三類 | 圖2-2 第二類之二 |
| 圖4 第四類 | 市3 第三類 | 農4 第四類 | 圖2-3 第二類之三 | 圖4 第四類 | 圖2-3 第二類之三 | 圖4 第四類 | 圖2-3 第二類之三 |
| 圖5 第五類 | 市4 第四類(原) | 農5 第五類 | | 圖5 第五類 | | 圖5 第五類 | |

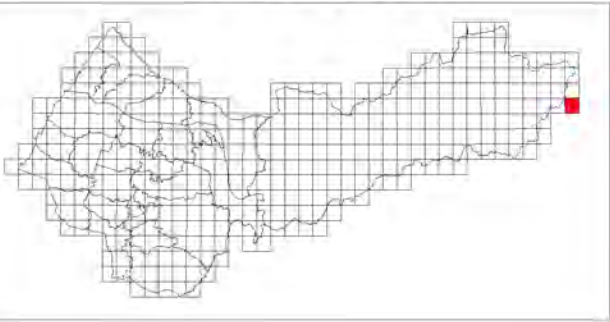


臺中市和平區
等高線間隔：10公尺
高程：自臺灣平均海平面為零公尺起算
座標系統：1997台灣大地基準(TWD97)
主管機關：內政部
製圖機關：臺中市政府地政局
製圖時間：中華民國111年12月

圖幅接合表

| | |
|------------------------------|------------------------------|
| 96211067 南湖南山(四) 第85頁 | 96211068 南湖南山(一) 第86頁 |
| 96211077 南湖南山(三) 第121頁 | 96211078 南湖南山(二) 第122頁 |

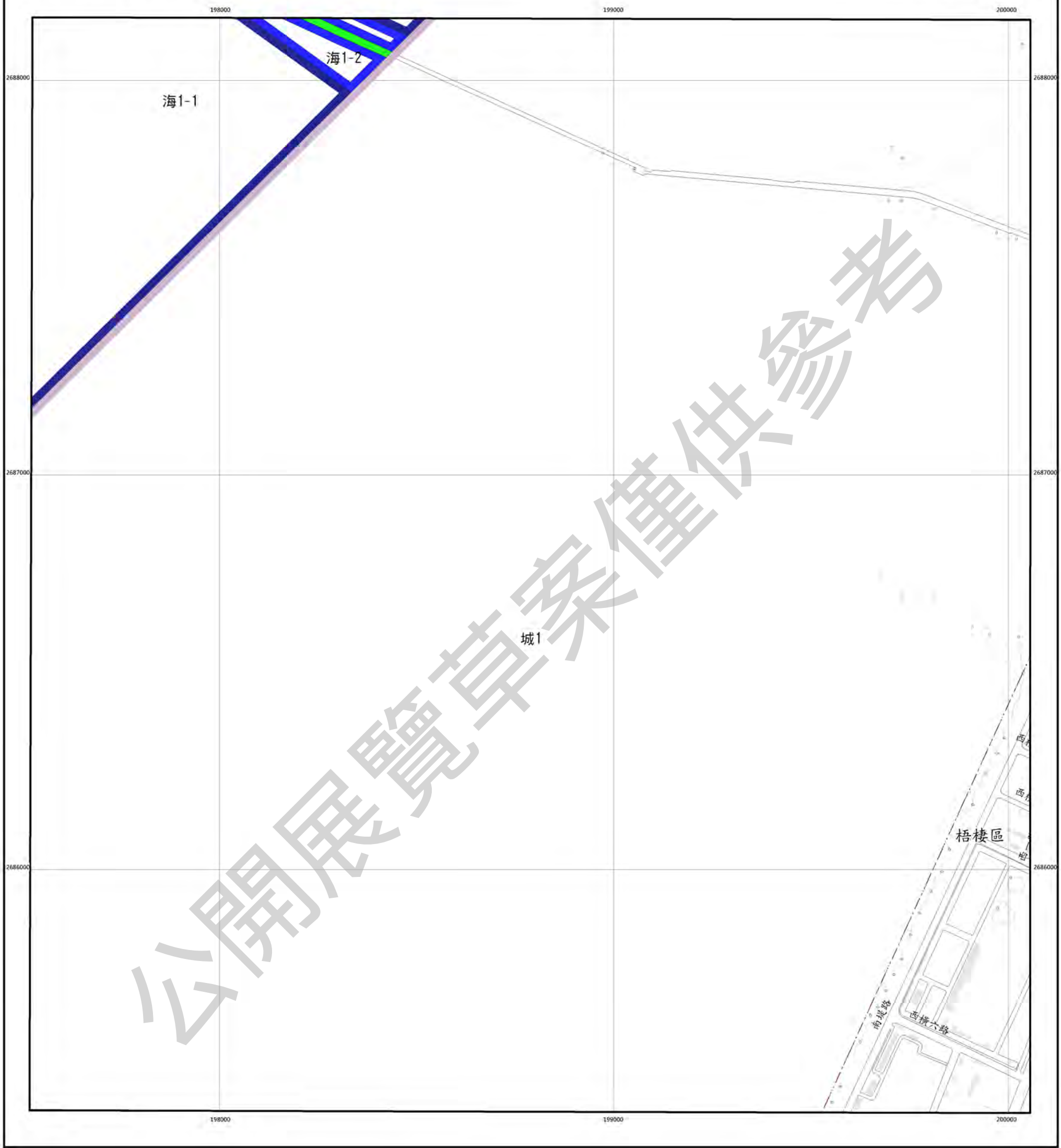
圖幅位置圖



台中港港口

臺中市國土功能分區圖

94211090



圖例

| 國土保育地區 | | 海洋資源地區 | | 農業發展地區 | | 城鄉發展地區 | |
|--------|-----|--------|-------|--------|--------|--------|-------|
| 圖1 | 第一類 | 圖1-1 | 第一類之一 | 圖1 | 第一類 | 圖1 | 第一類 |
| 圖2 | 第二類 | 圖1-2 | 第一類之二 | 圖2 | 第二類 | 圖2-1 | 第二類之一 |
| 圖3 | 第三類 | 圖2 | 第二類 | 圖3 | 第三類 | 圖2-2 | 第二類之二 |
| 圖4 | 第四類 | 圖3 | 第三類 | 圖4 | 第四類 | 圖2-3 | 第二類之三 |
| | | | | 圖4(原) | 第四類(原) | | |
| | | | | 圖5 | 第五類 | | |

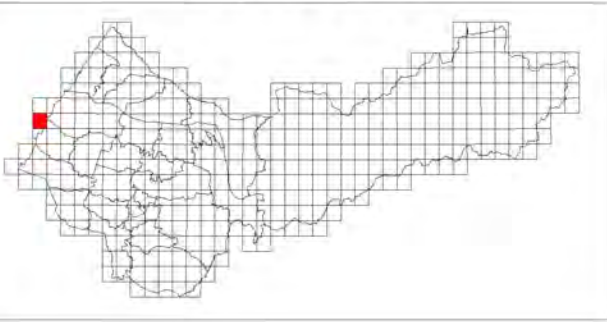


臺中市梧棲區
等高線間隔：10公尺
高程：自臺灣平均海平面為零公尺起算
座標系統：1997台灣大地基準(TWD97)
主管機關：內政部
製圖機關：臺中市政府地政局
製圖時間：中華民國111年12月

圖幅接合表

| | |
|-------------------------------|-----------------------------|
| 94211080 台中港防波堤(一) 第87頁 | 95214071 台中港北防波堤 第88頁 |
| 94211090 台中港港口 第123頁 | 95214081 台中港 第124頁 |
| 94211100 台中港特種碼頭 第160頁 | 95214091 梧棲 第161頁 |

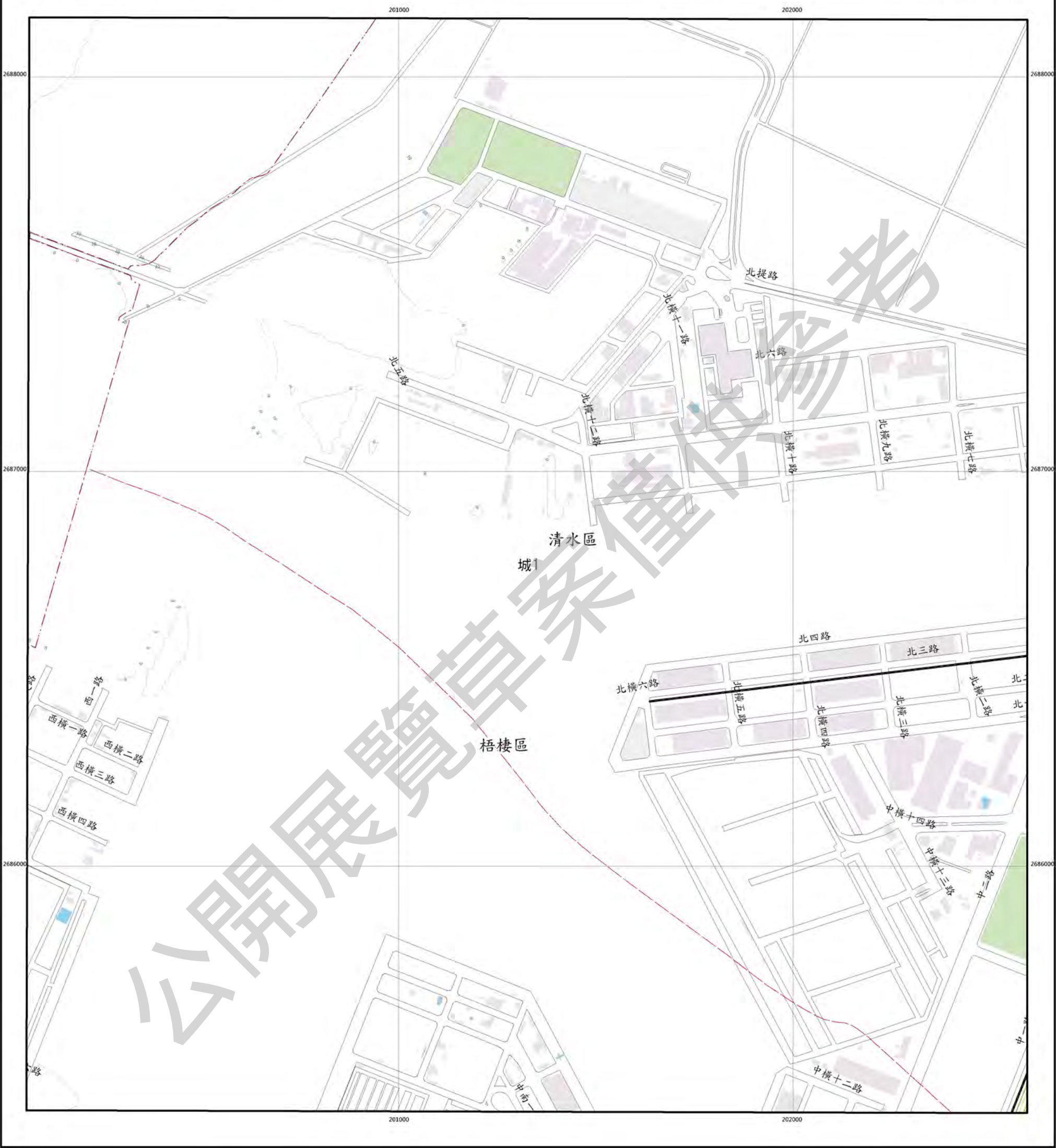
圖幅位置圖



台中港

臺中市國土功能分區圖

95214081



圖例

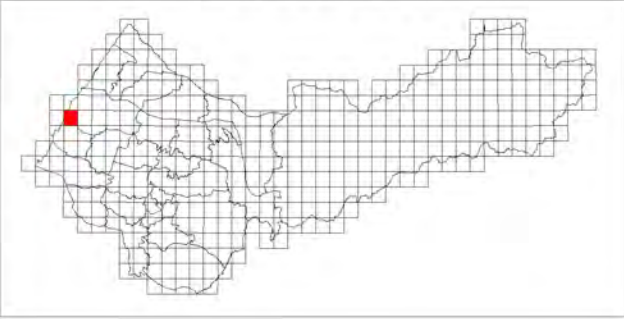
| 國土保育地區 | | 海洋資源地區 | | 農業發展地區 | | 城鄉發展地區 | |
|--------|-----|--------|-------|--------|--------|--------|-------|
| 圖1 | 第一類 | 圖1-1 | 第一類之一 | 圖1 | 第一類 | 圖1 | 第一類 |
| 圖2 | 第二類 | 圖1-2 | 第一類之二 | 圖2 | 第二類 | 圖2-1 | 第二類之一 |
| 圖3 | 第三類 | 圖2 | 第二類 | 圖3 | 第三類 | 圖2-2 | 第二類之二 |
| 圖4 | 第四類 | 圖3 | 第三類 | 圖4 | 第四類 | 圖2-3 | 第二類之三 |
| | | | | 圖4(原) | 第四類(原) | | |
| | | | | 圖5 | 第五類 | | |



圖幅接合表

| | | |
|--------------------------------|-----------------------------|--------------------------|
| 94211080 台中港北防波堤(一) 第87頁 | 95214071 台中港北防波堤 第88頁 | 95214072 魚寮 第89頁 |
| 94211090 台中港港口 第123頁 | 95214081 台中港 第124頁 | 95214082 塩仔寮 第125頁 |
| 94211100 台中港特種碼頭 第160頁 | 95214091 梧棲 第161頁 | 95214092 南崗 第162頁 |

圖幅位置圖



塭仔寮

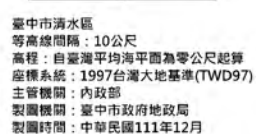
臺中市國土功能分區圖

95214082

This map displays the land use functional zones of Tainan City, specifically focusing on the area around the Tainan Water Treatment Plant (清水區). The map is overlaid with a coordinate grid with X-axis values 203000, 204000, and 205000, and Y-axis values 2686000, 2687000, and 2688000. Key features include:

- Land Use Zones:** Labeled zones include '城1' (Urban Core 1) in the center, '農5' (Agriculture 5) in the upper right, and '城5' (Urban Core 5) in the lower right.
- Infrastructure:** Major roads shown include the National Freeway 1 (中山路), Provincial Road 17 (台17線), and Provincial Road 61 (台61線). Other roads include North 5th Road (北五路), North 13th Road (北十三路), Zhongxing Road (文興路), Freedom Road (自由路), Zhongxing Road (中興路), Zhongqing Road (中清路), Zhonghua Road (中社路), and Zhongzheng Road (中正路).
- Water Features:** The Tainan River (臺江) flows through the eastern part of the map, with several bridges crossing it.
- Water Treatment Plant:** The '清水區' (Ching-shui District) is centrally located, indicating the site of the Tainan Water Treatment Plant.
- Other Labels:** Specific locations like '五權路' (Wuquan Road), '港墘路' (Gangyan Road), and '港墘路' (Gangyan Road) are marked.

| 國土保育地區 | 海洋資源地區 | 農業發展地區 | 城鄉發展地區 |
|--------|------------|--------------|------------|
| 區1 第一類 | 海1-1 第一類之一 | 圖1 第一類 | 城1 第一類 |
| 區2 第二類 | 海1-2 第一類之二 | 圖2 第二類 | 城2-1 第二類之一 |
| 區3 第三類 | 海2 第二類 | 圖3 第三類 | 城2-2 第二類之二 |
| 區4 第四類 | 海3 第三類 | 圖4 第四類 | 城2-3 第二類之三 |
| | | 農4(原) 第四類(原) | |
| | | 圖5 第五類 | |

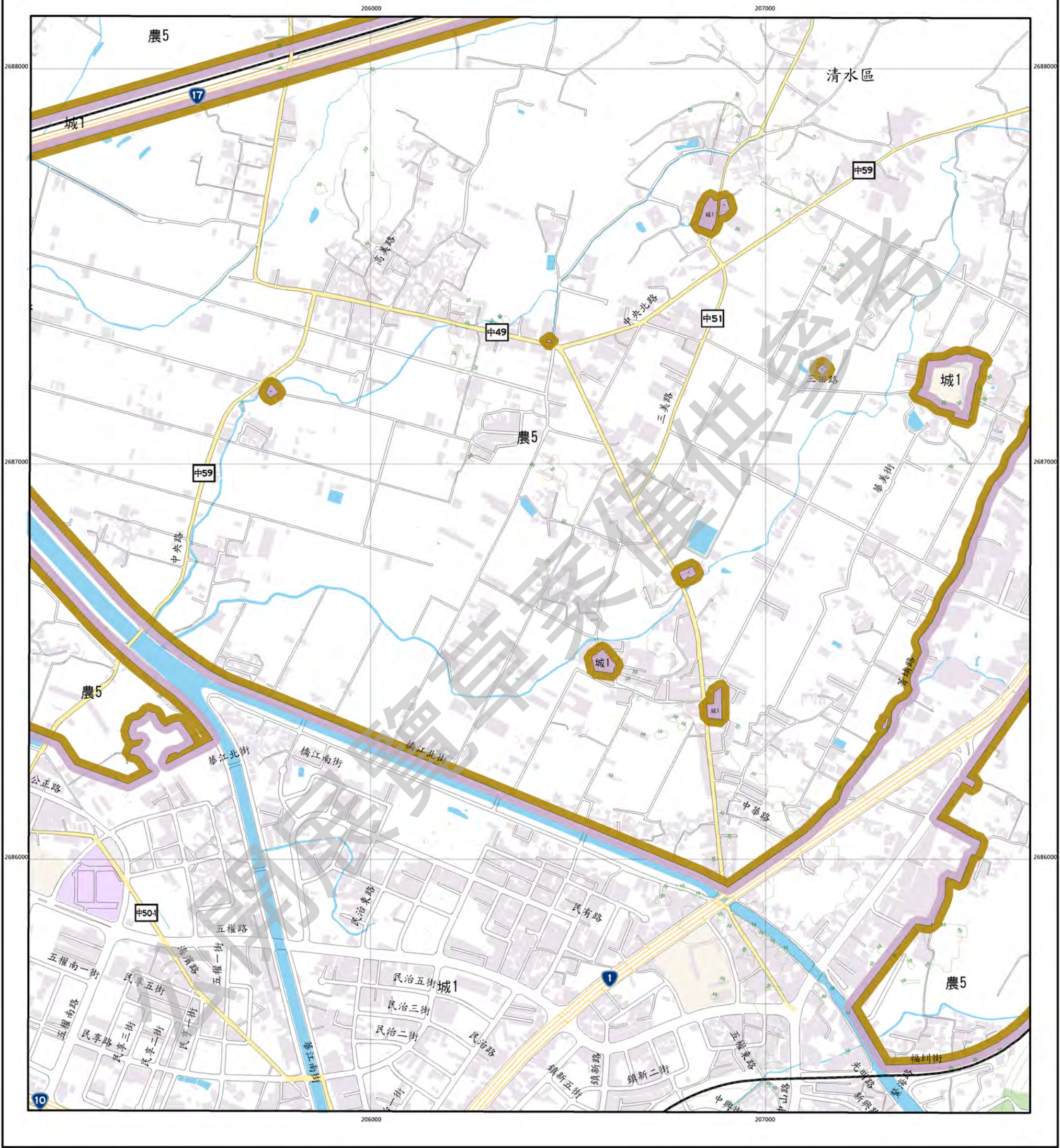


| | | |
|-----------------------------|--------------------------|--------------------------|
| 95214071 台中港北防沙堤 第88頁 | 95214072 魚寮 第89頁 | 95214073 養樂 第90頁 |
| 95214081 台中港 第124頁 | 95214082 堤仔寮 第125頁 | 95214083 四塊厝 第126頁 |
| 95214091 梧棲 第161頁 | 95214092 南岡 第162頁 | 95214093 清水 第163頁 |

四塊厝


臺中市國土功能分區圖

95214083



圖例

| 國土保育地區 | 海洋資源地區 | 農業發展地區 | 城鄉發展地區 |
|--------|------------|--------------|------------|
| 圖1 第一類 | 海1-1 第一類之一 | 農1 第一類 | 城1 第一類 |
| 圖2 第二類 | 海1-2 第一類之二 | 農2 第二類 | 城2-1 第二類之一 |
| 圖3 第三類 | 海2 第二類 | 農3 第三類 | 城2-2 第二類之二 |
| 圖4 第四類 | 海3 第三類 | 農4 第四類 | 城2-3 第二類之三 |
| | | 農4(原) 第四類(原) | |
| | | 農5 第五類 | |

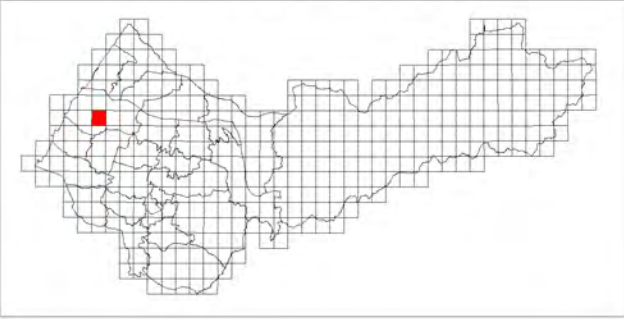


臺中市清水區
等高線間隔：10公尺
高程：自臺灣平均海平面為零公尺起算
座標系統：1997台灣大地基準(TWD97)
主管機關：內政部
製圖機關：臺中市政府地政局
製圖時間：中華民國111年12月

圖幅接合表

| | | |
|--------------------------|--------------------------|--------------------------|
| 95214072 魚寮 第89頁 | 95214073 高華 第90頁 | 95214074 甲南 第91頁 |
| 95214082 場仔寮 第125頁 | 95214083 四塊厝 第126頁 | 95214084 埤子腳 第127頁 |
| 95214092 南南 第162頁 | 95214093 潭水 第163頁 | 95214094 西勢寮 第164頁 |

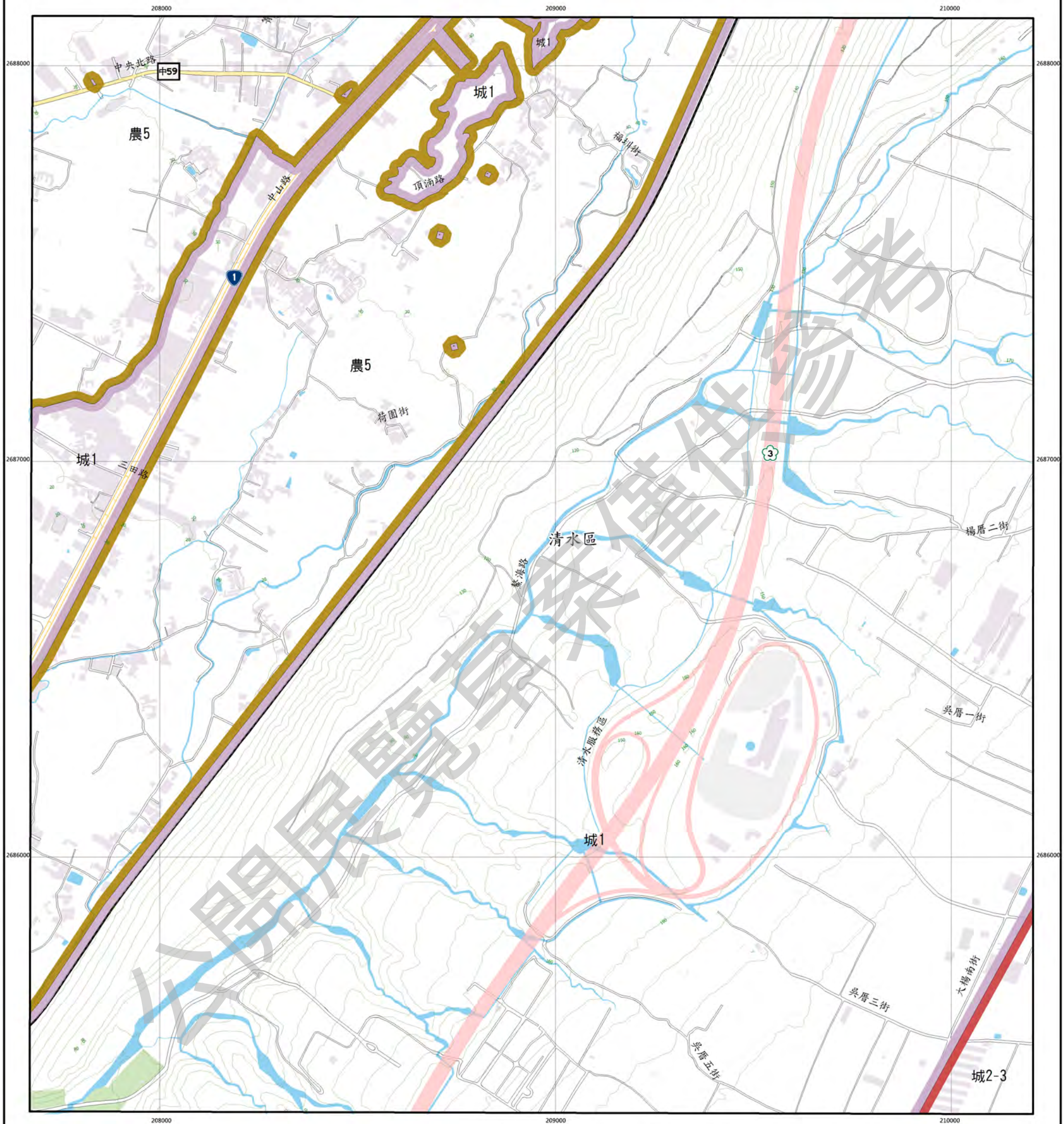
圖幅位置圖



琺子腳


臺中市國土功能分區圖

95214084



圖例

| 國土保育地區 | | 海洋資源地區 | | 農業發展地區 | | 城鄉發展地區 | |
|--------|-----|--------|-------|--------|--------|--------|-------|
| 圖1 | 第一類 | 海1-1 | 第一類之一 | 農1 | 第一類 | 城1 | 第一類 |
| 圖2 | 第二類 | 海1-2 | 第一類之二 | 農2 | 第二類 | 城2-1 | 第二類之一 |
| 圖3 | 第三類 | 海2 | 第二類 | 農3 | 第三類 | 城2-2 | 第二類之二 |
| 圖4 | 第四類 | 海3 | 第三類 | 農4 | 第四類 | 城2-3 | 第二類之三 |
| | | | | 農4(原) | 第四類(原) | | |
| | | | | 農5 | 第五類 | | |

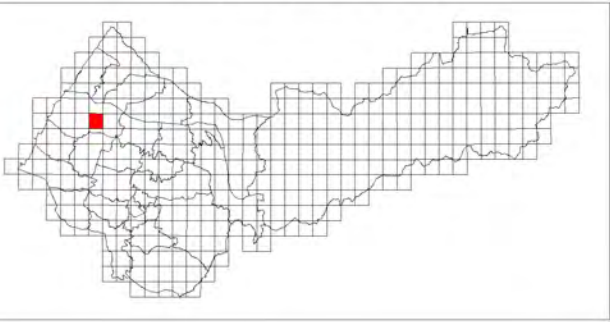


臺中市清水區
等高線間隔：10公尺
高程：自臺灣平均海平面為零公尺起算
座標系統：1997台灣大地基準(TWD97)
主管機關：內政部
製圖機關：臺中市政府地政局
製圖時間：中華民國111年12月

圖幅接合表

| | | |
|--------------------------|--------------------------|--------------------------|
| 95214073 高美 第90頁 | 95214074 甲南 第91頁 | 95214075 大肚 第92頁 |
| 95214083 四塊厝 第126頁 | 95214084 琺子腳 第127頁 | 95214085 海風庄 第128頁 |
| 95214093 青水 第163頁 | 95214094 西勢寮 第164頁 | 95214095 東山 第165頁 |

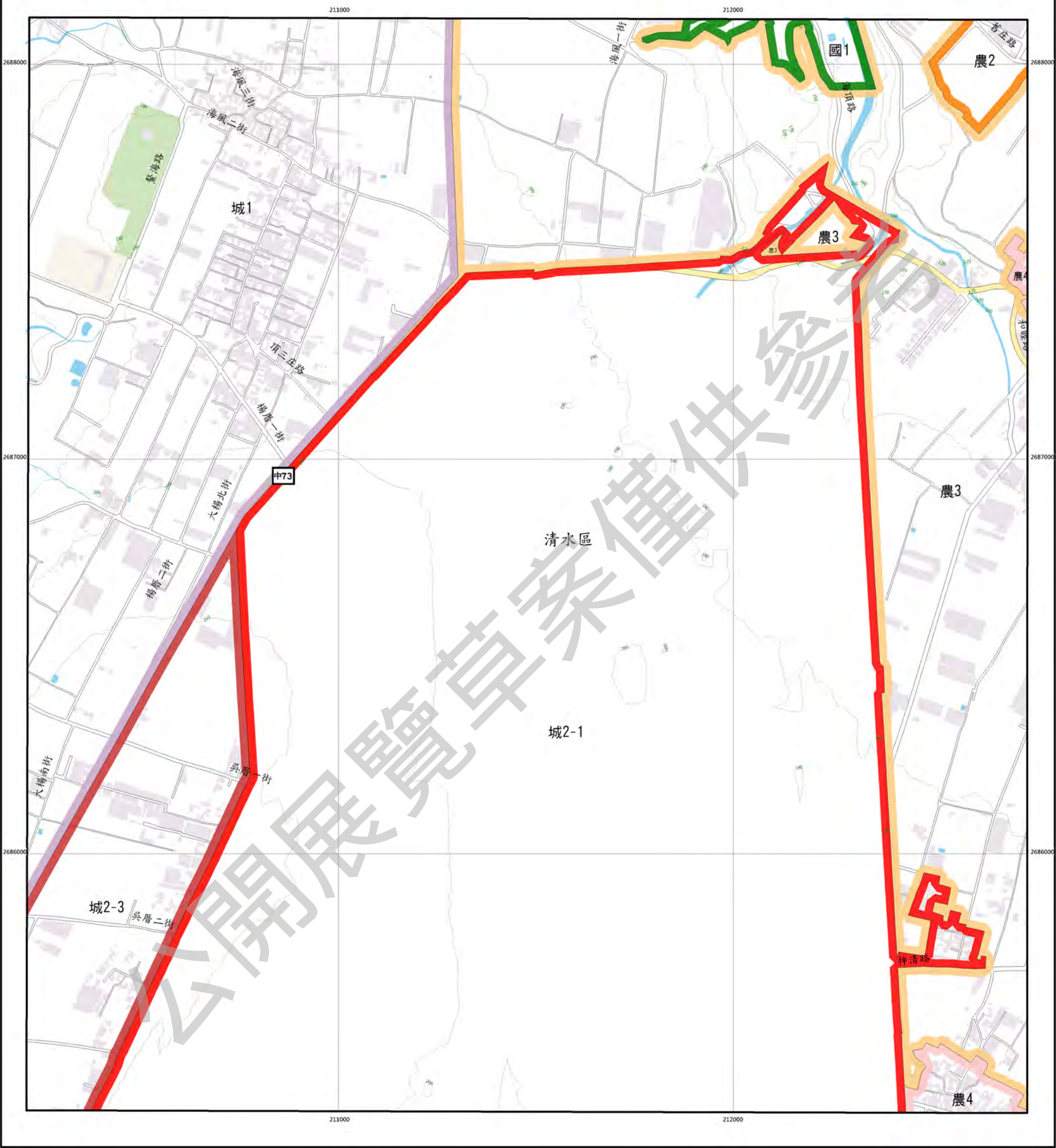
圖幅位置圖



海風庄


臺中市國土功能分區圖

95214085



圖例

| 國土保育地區 | | 海洋資源地區 | | 農業發展地區 | | 城鄉發展地區 | |
|--------|-----|--------|-------|--------|--------|--------|-------|
| 國1 | 第一類 | 海1-1 | 第一類之一 | 農1 | 第一類 | 城1 | 第一類 |
| 國2 | 第二類 | 海1-2 | 第一類之二 | 農2 | 第二類 | 城2-1 | 第二類之一 |
| 國3 | 第三類 | 海2 | 第二類 | 農3 | 第三類 | 城2-2 | 第二類之二 |
| 國4 | 第四類 | 海3 | 第三類 | 農4 | 第四類 | 城2-3 | 第二類之三 |
| | | | | 農4(原) | 第四類(原) | | |
| | | | | 農5 | 第五類 | | |

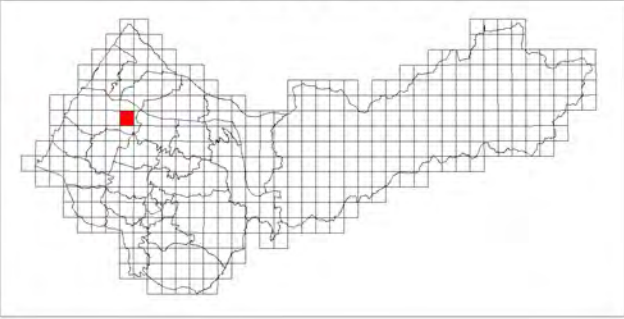


臺中市清水區
等高線間隔：10公尺
高程：自臺灣平均海平面為零公尺起算
座標系統：1997台灣大地基準(TWD97)
主管機關：內政部
製圖機關：臺中市政府地政局
製圖時間：中華民國111年12月

圖幅接合表

| | | |
|--------------------------|--------------------------|--------------------------|
| 95214074 甲南 第91頁 | 95214075 大社 第92頁 | 95214076 外埔農場 第93頁 |
| 95214084 楊子園 第127頁 | 95214085 海風庄 第128頁 | 95214086 新莊 第129頁 |
| 95214094 西勢寮 第164頁 | 95214095 軍山 第165頁 | 95214096 圳塘 第166頁 |

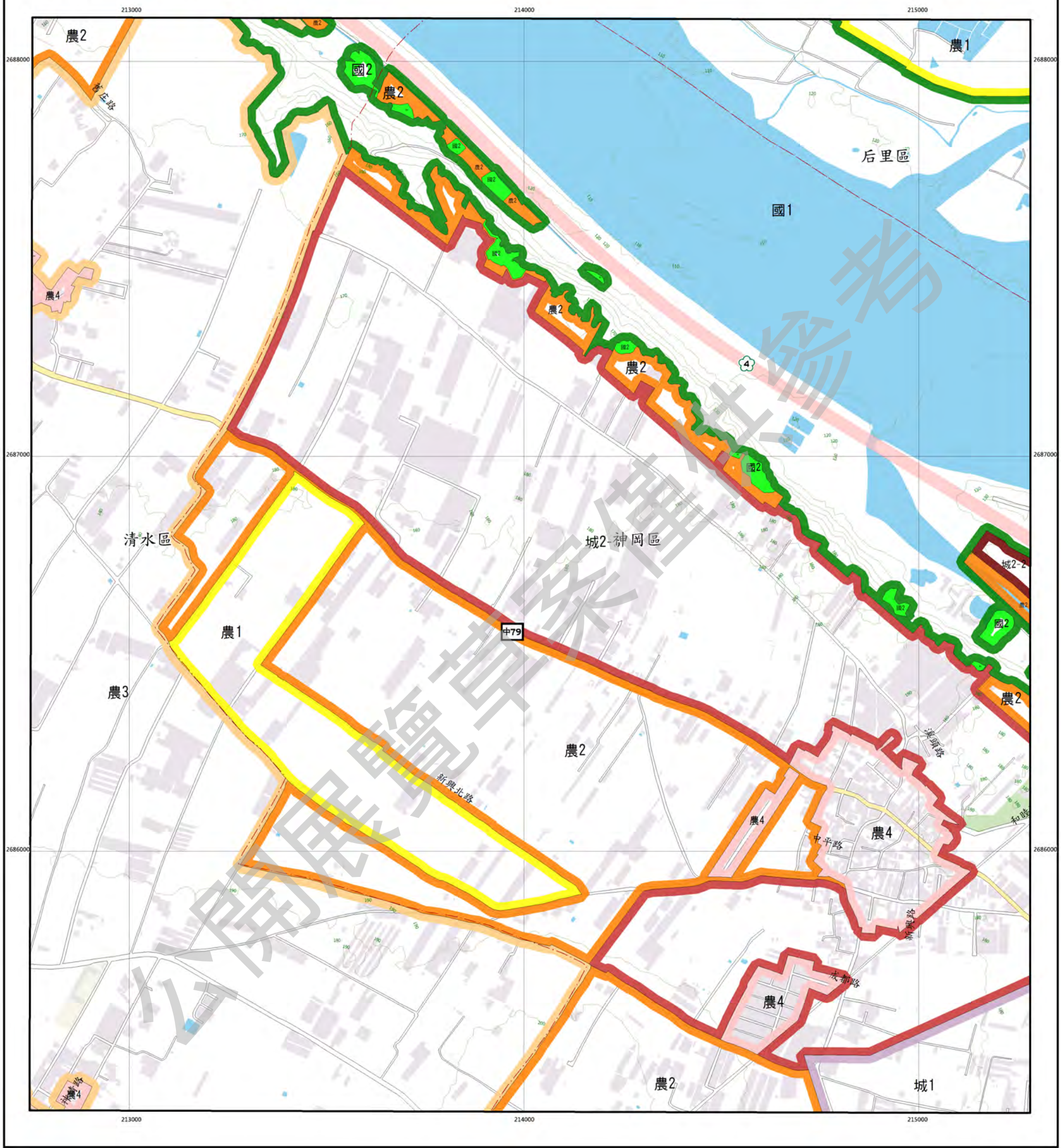
圖幅位置圖



新莊


臺中市國土功能分區圖

95214086



圖例

| 國土保育地區 | 海洋資源地區 | 農業發展地區 | 城鄉發展地區 |
|--------|------------|--------------|------------|
| 國1 第一類 | 海1-1 第一類之一 | 農1 第一類 | 城1 第一類 |
| 國2 第二類 | 海1-2 第一類之二 | 農2 第二類 | 城2-1 第二類之一 |
| 國3 第三類 | 海2 第二類 | 農3 第三類 | 城2-2 第二類之二 |
| 國4 第四類 | 海3 第三類 | 農4 第四類 | 城2-3 第二類之三 |
| | | 農4(原) 第四類(原) | |
| | | 農5 第五類 | |

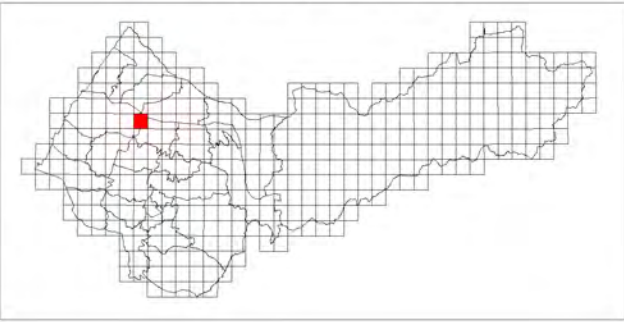


臺中市神岡區清水區后里區
等高線間隔：10公尺
高程：自臺灣平均海平面為零公尺起算
座標系統：1997台灣大地基準(TWD97)
主管機關：內政部
製圖機關：臺中市政府地政局
製圖時間：中華民國111年12月

圖幅接合表

| | | |
|--------------------------|--------------------------|--------------------------|
| 95214075 大肚 第92頁 | 95214076 外埔農場 第93頁 | 95214077 口莊 第94頁 |
| 95214085 海墘庄 第128頁 | 95214086 新莊 第129頁 | 95214087 金社莊 第130頁 |
| 95214095 東山 第165頁 | 95214096 圳墘 第166頁 | 95214097 神岡 第167頁 |

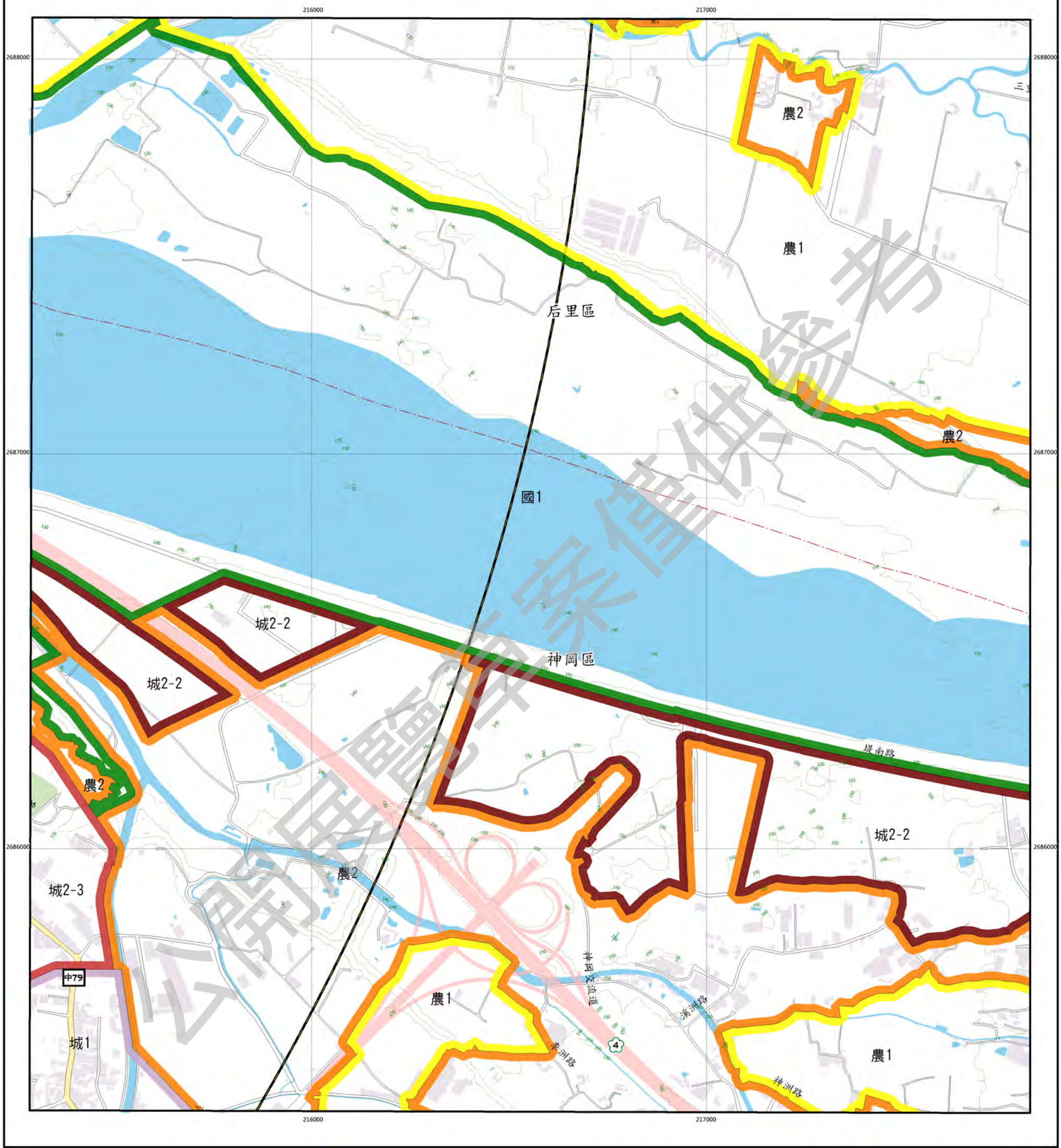
圖幅位置圖



金社莊


臺中市國土功能分區圖

95214087



圖例

| 國土保育地區 | | 海洋資源地區 | | 農業發展地區 | | 城鄉發展地區 | |
|--------|-----|--------|-------|--------|--------|--------|-------|
| 國1 | 第一類 | 海1-1 | 第一類之一 | 農1 | 第一類 | 城1 | 第一類 |
| 國2 | 第二類 | 海1-2 | 第一類之二 | 農2 | 第二類 | 城2-1 | 第二類之一 |
| 國3 | 第三類 | 海2 | 第二類 | 農3 | 第三類 | 城2-2 | 第二類之二 |
| 國4 | 第四類 | 海3 | 第三類 | 農4 | 第四類 | 城2-3 | 第二類之三 |
| | | | | 農4(原) | 第四類(原) | | |
| | | | | 農5 | 第五類 | | |

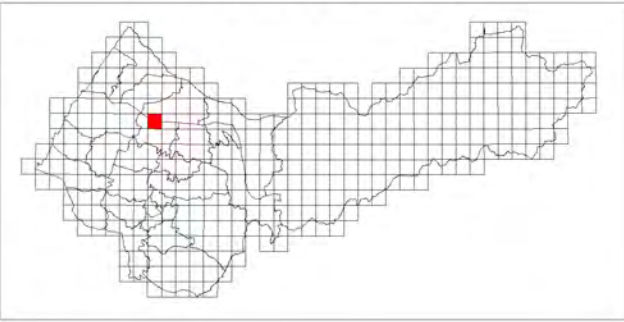


臺中市神岡區后里區
等高線間隔：10公尺
高程：自臺灣平均海平面為零公尺起算
座標系統：1997台灣大地基準(TWD97)
主管機關：內政部
製圖機關：臺中市政府地政局
製圖時間：中華民國111年12月

圖幅接合表

| | | |
|--------------------------|--------------------------|-------------------------|
| 95214076 外埔農場 第93頁 | 95214077 口莊 第94頁 | 95214078 月眉 第95頁 |
| 95214086 新莊 第129頁 | 95214087 金社莊 第130頁 | 95214088 舊社 第131頁 |
| 95214096 圳地 第166頁 | 95214097 神岡 第167頁 | 95214098 大社 第168頁 |

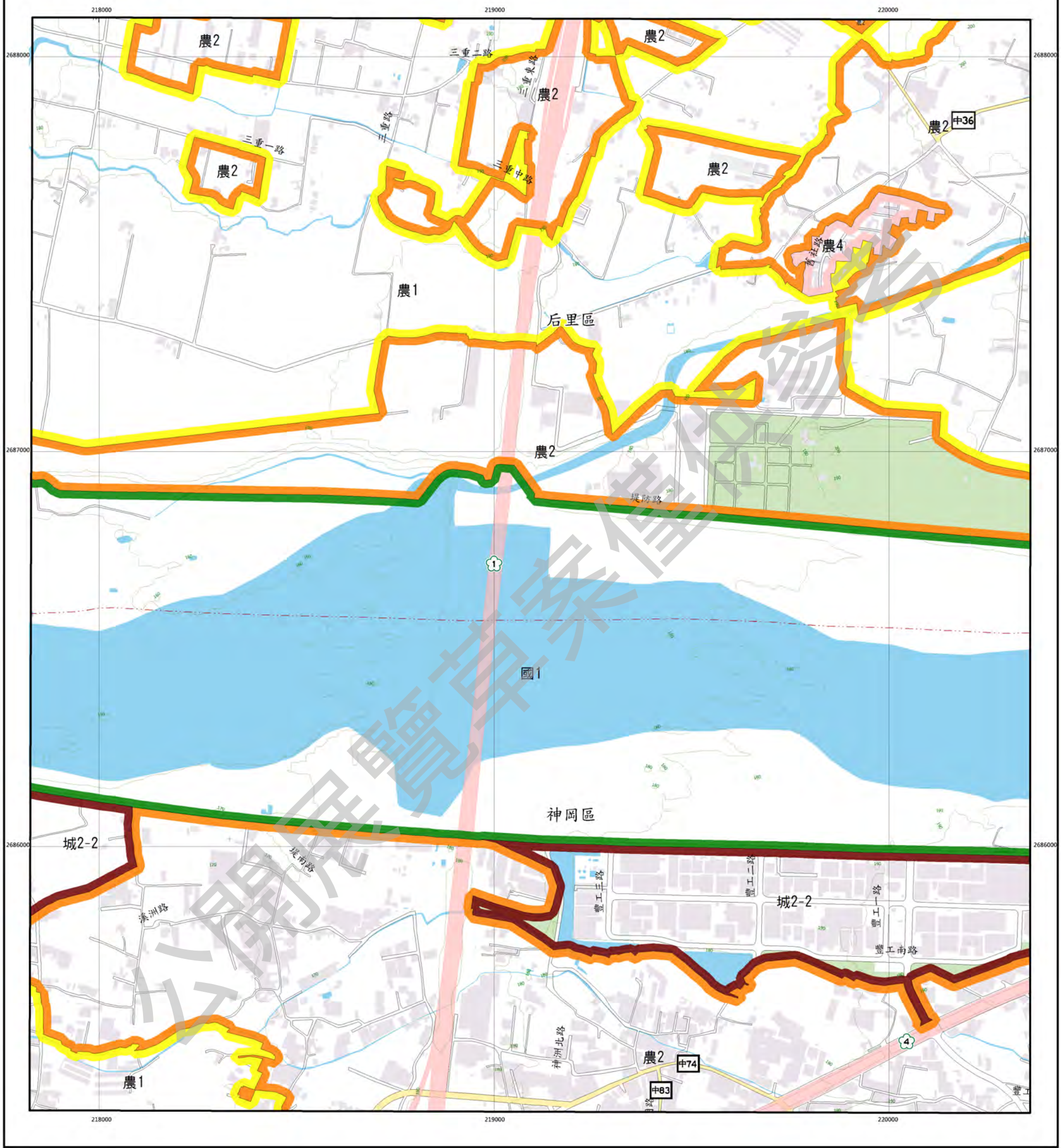
圖幅位置圖



舊社


臺中市國土功能分區圖

95214088



圖例

| 國土保育地區 | 海洋資源地區 | 農業發展地區 | 城鄉發展地區 |
|--------|------------|--------------|------------|
| 國1 第一類 | 海1-1 第一類之一 | 農1 第一類 | 城1 第一類 |
| 國2 第二類 | 海1-2 第一類之二 | 農2 第二類 | 城2-1 第二類之一 |
| 國3 第三類 | 海2 第二類 | 農3 第三類 | 城2-2 第二類之二 |
| 國4 第四類 | 海3 第三類 | 農4 第四類 | 城2-3 第二類之三 |
| | | 農4(原) 第四類(原) | |
| | | 農5 第五類 | |

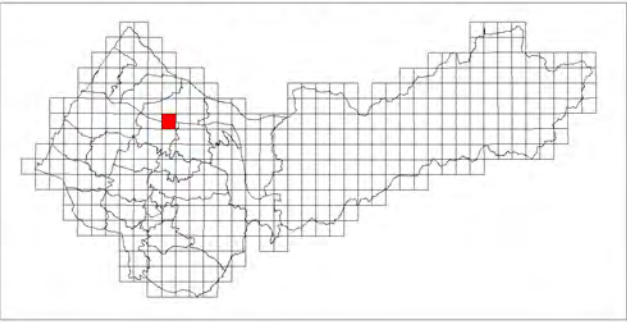


臺中市神岡區后里區
等高線間隔：10公尺
高程：自臺灣平均海平面為零公尺起算
座標系統：1997台灣大地基準(TWD97)
主管機關：內政部
製圖機關：臺中市政府地政局
製圖時間：中華民國111年12月

圖幅接合表

| | | |
|--------------------------|-------------------------|-----------------------------|
| 95214077 口莊 第94頁 | 95214078 月眉 第95頁 | 95214079 后里 第96頁 |
| 95214087 金社莊 第130頁 | 95214088 舊社 第131頁 | 95214089 后豐大橋 第132頁 |
| 95214097 神岡 第167頁 | 95214098 大社 第168頁 | 95214099 豐原(北部) 第169頁 |

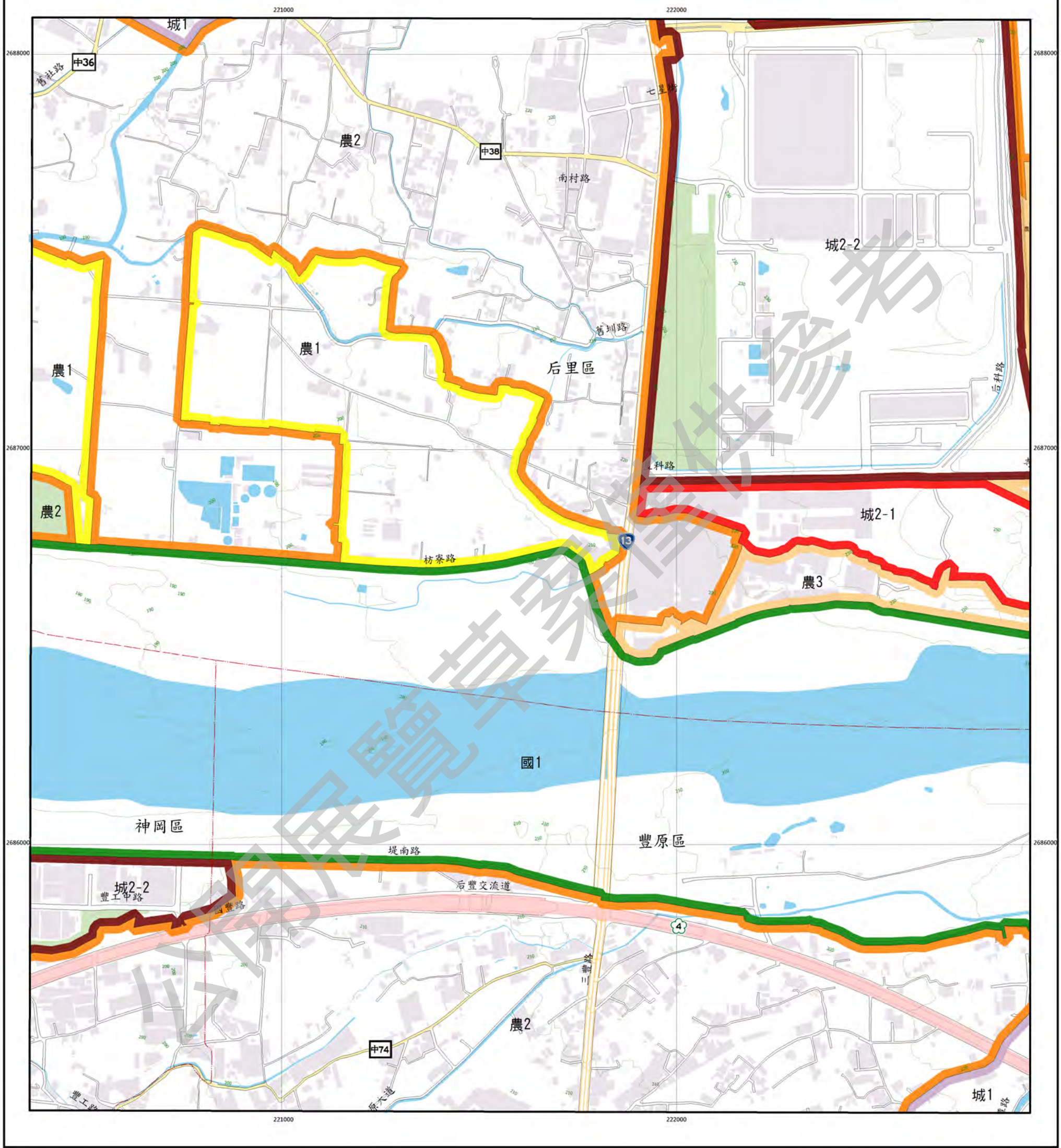
圖幅位置圖



后豐大橋


臺中市國土功能分區圖

95214089



圖例

| 國土保育地區 | 海洋資源地區 | 農業發展地區 | 城鄉發展地區 |
|--------|------------|--------------|------------|
| 國1 第一類 | 海1-1 第一類之一 | 農1 第一類 | 城1 第一類 |
| 國2 第二類 | 海1-2 第一類之二 | 農2 第二類 | 城2-1 第二類之一 |
| 國3 第三類 | 海2 第二類 | 農3 第三類 | 城2-2 第二類之二 |
| 國4 第四類 | 海3 第三類 | 農4 第四類 | 城2-3 第二類之三 |
| | | 農4(原) 第四類(原) | |
| | | 農5 第五類 | |

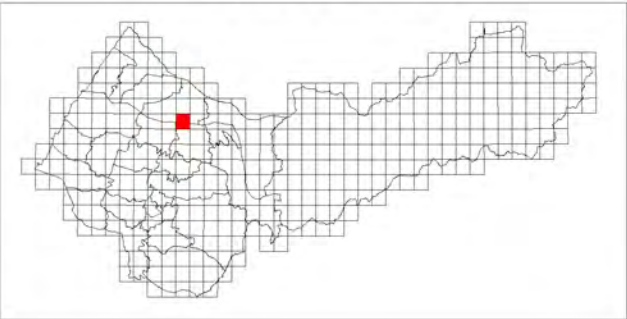


臺中市豐原區神岡區后里區
等高線間隔：10公尺
高程：自臺灣平均海平面為零公尺起算
座標系統：1997台灣大地基準(TWD97)
主管機關：內政部
製圖機關：臺中市政府地政局
製圖時間：中華民國111年12月

圖幅接合表

| | | |
|-------------------------|-----------------------------|-------------------------|
| 95214078 月眉 第95頁 | 95214079 后里 第96頁 | 95214080 貓仔坑 第97頁 |
| 95214088 舊社 第131頁 | 95214089 后豐大橋 第132頁 | 95214090 鹿港 第133頁 |
| 95214098 大社 第168頁 | 95214099 豐原(北部) 第169頁 | 95214100 新社 第170頁 |

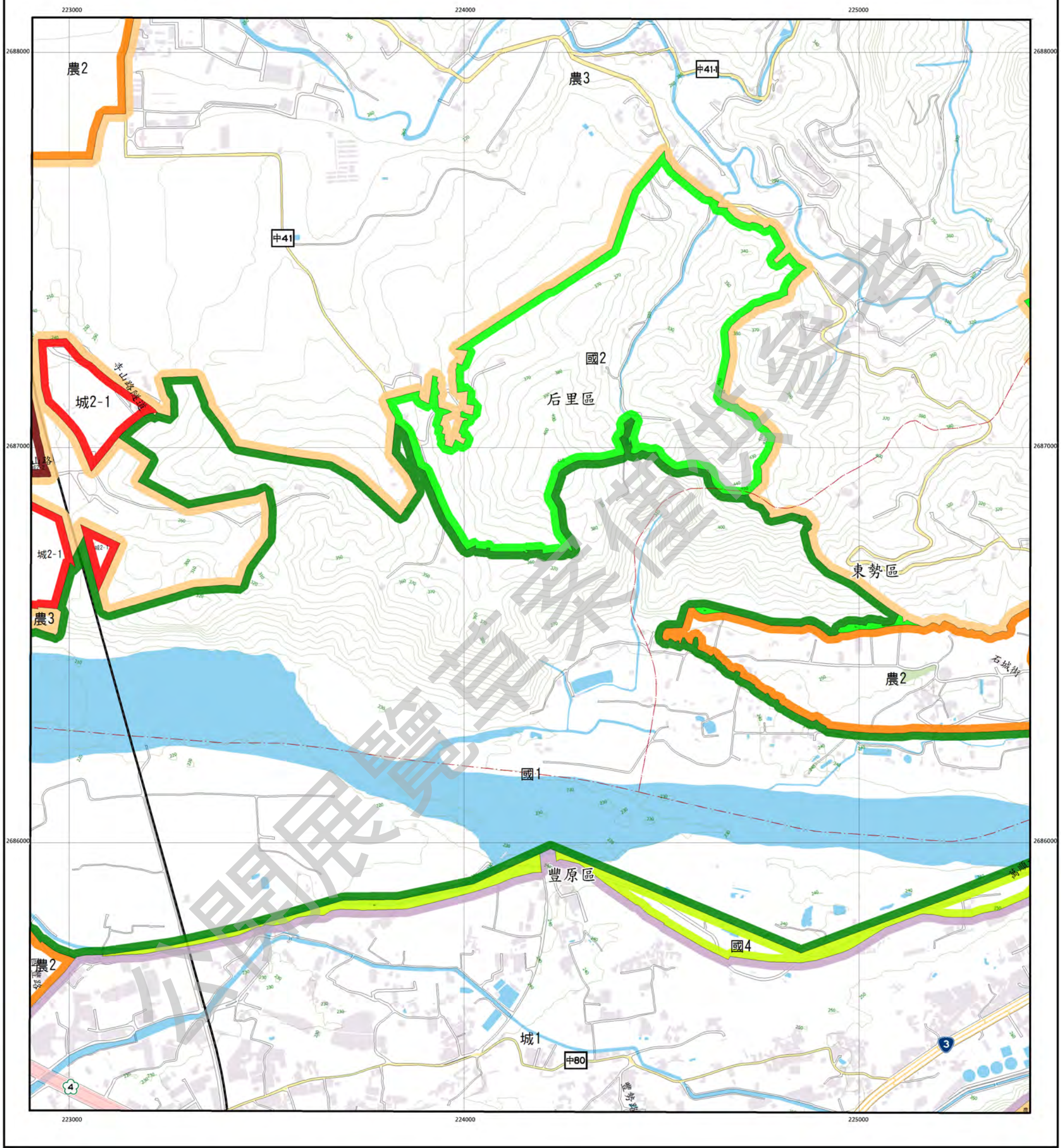
圖幅位置圖



毘盧禪寺


臺中市國土功能分區圖

95214090



圖例

| 國土保育地區 | 海洋資源地區 | 農業發展地區 | 城鄉發展地區 |
|--------|------------|--------------|------------|
| 國1 第一類 | 海1-1 第一類之一 | 農1 第一類 | 城1 第一類 |
| 國2 第二類 | 海1-2 第一類之二 | 農2 第二類 | 城2-1 第二類之一 |
| 國3 第三類 | 海2 第二類 | 農3 第三類 | 城2-2 第二類之二 |
| 國4 第四類 | 海3 第三類 | 農4 第四類 | 城2-3 第二類之三 |
| | | 農4(原) 第四類(原) | |
| | | 農5 第五類 | |

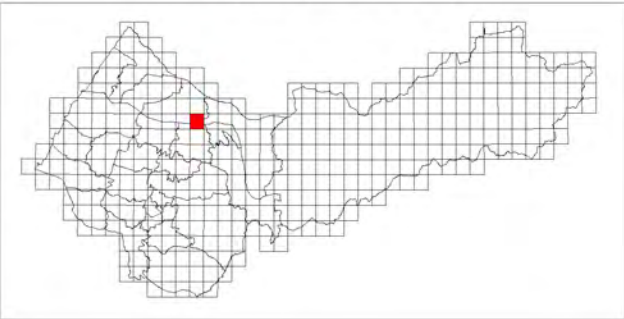


臺中市東勢區豐原區后里區
等高線間隔：10公尺
高程：自臺灣平均海面為零公尺起算
座標系統：1997台灣大地基準(TWD97)
主管機關：內政部
製圖機關：臺中市政府地政局
製圖時間：中華民國111年12月

圖幅接合表

| | | |
|-----------------------------|---------------------------|--------------------------|
| 95214079 后里 第96頁 | 95214080 貓仔坑 第97頁 | 95211071 農林山 第98頁 |
| 95214089 后豐大橋 第132頁 | 95214090 毘盧禪寺 第133頁 | 95211081 石岡 第134頁 |
| 95214099 豐原(北部) 第169頁 | 95214100 新社 第170頁 | 95211091 公老坪 第171頁 |

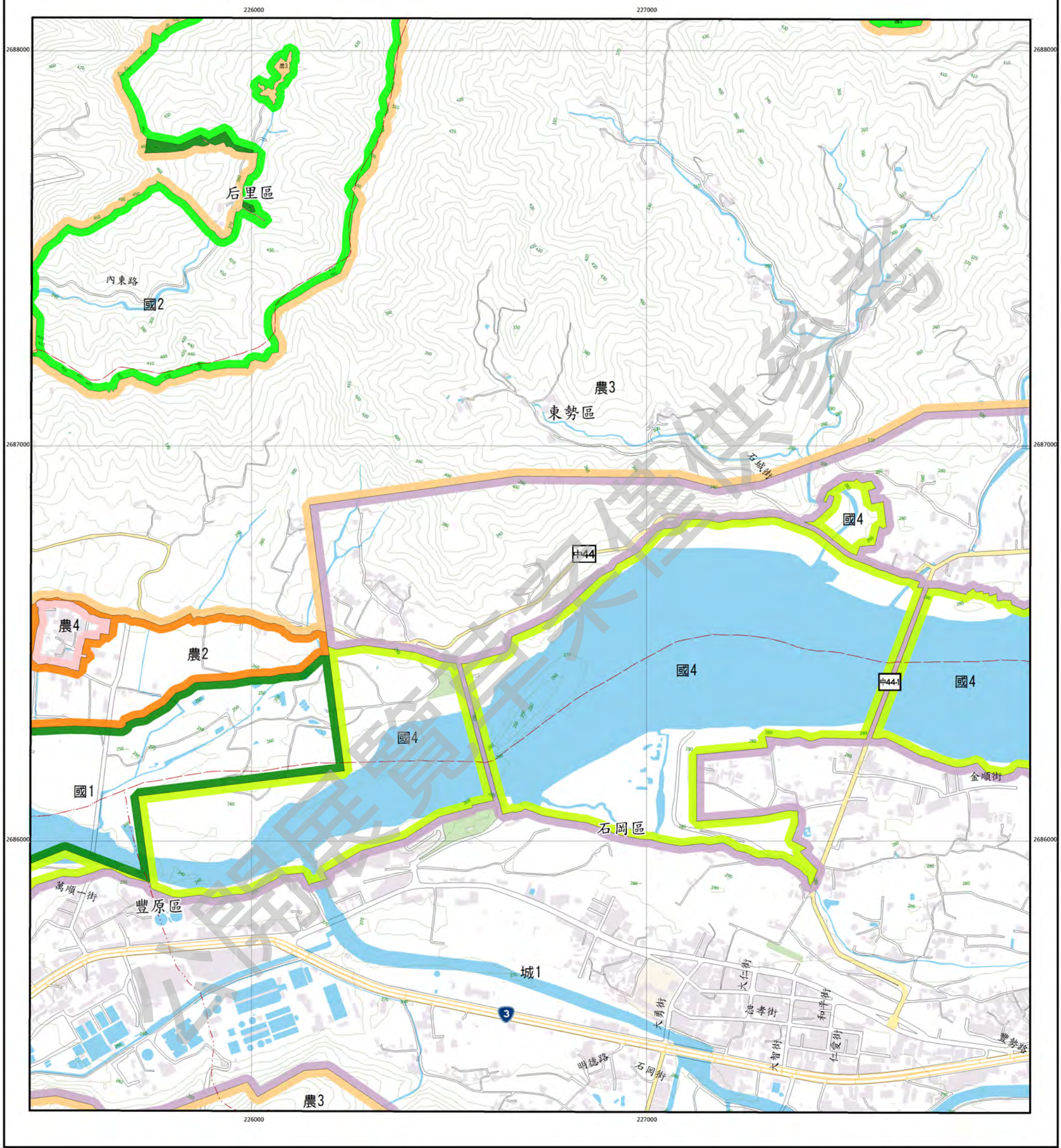
圖幅位置圖



石岡

臺中市國土功能分區圖

95211081



圖例

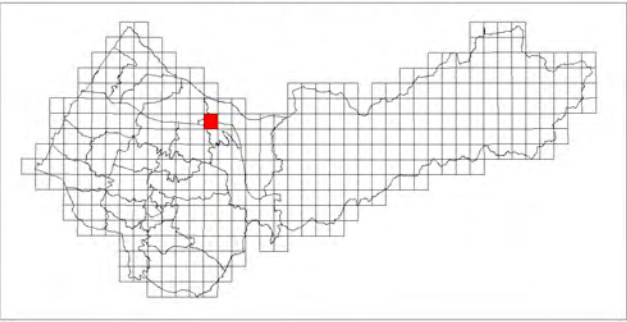
| 國土保育地區 | | 海洋資源地區 | | 農業發展地區 | | 城鄉發展地區 | |
|--------|-----|--------|-------|--------|--------|--------|-------|
| 國1 | 第一類 | 海1-1 | 第一類之一 | 農1 | 第一類 | 城1 | 第一類 |
| 國2 | 第二類 | 海1-2 | 第一類之二 | 農2 | 第二類 | 城2-1 | 第二類之一 |
| 國3 | 第三類 | 海2 | 第二類 | 農3 | 第三類 | 城2-2 | 第二類之二 |
| 國4 | 第四類 | 海3 | 第三類 | 農4 | 第四類 | 城2-3 | 第二類之三 |
| | | | | 農4(原) | 第四類(原) | | |
| | | | | 農5 | 第五類 | | |



圖幅接合表

| | | |
|---------------------------|--------------------------|--------------------------|
| 95214080 貓仔坑 第97頁 | 95211071 農林山 第98頁 | 95211072 石壠坑 第99頁 |
| 95214090 鹿港潭寺 第133頁 | 95211081 石岡 第134頁 | 95211082 石碇 第135頁 |
| 95214100 翁社 第170頁 | 95211091 公老坪 第171頁 | 95211092 社寮角 第172頁 |

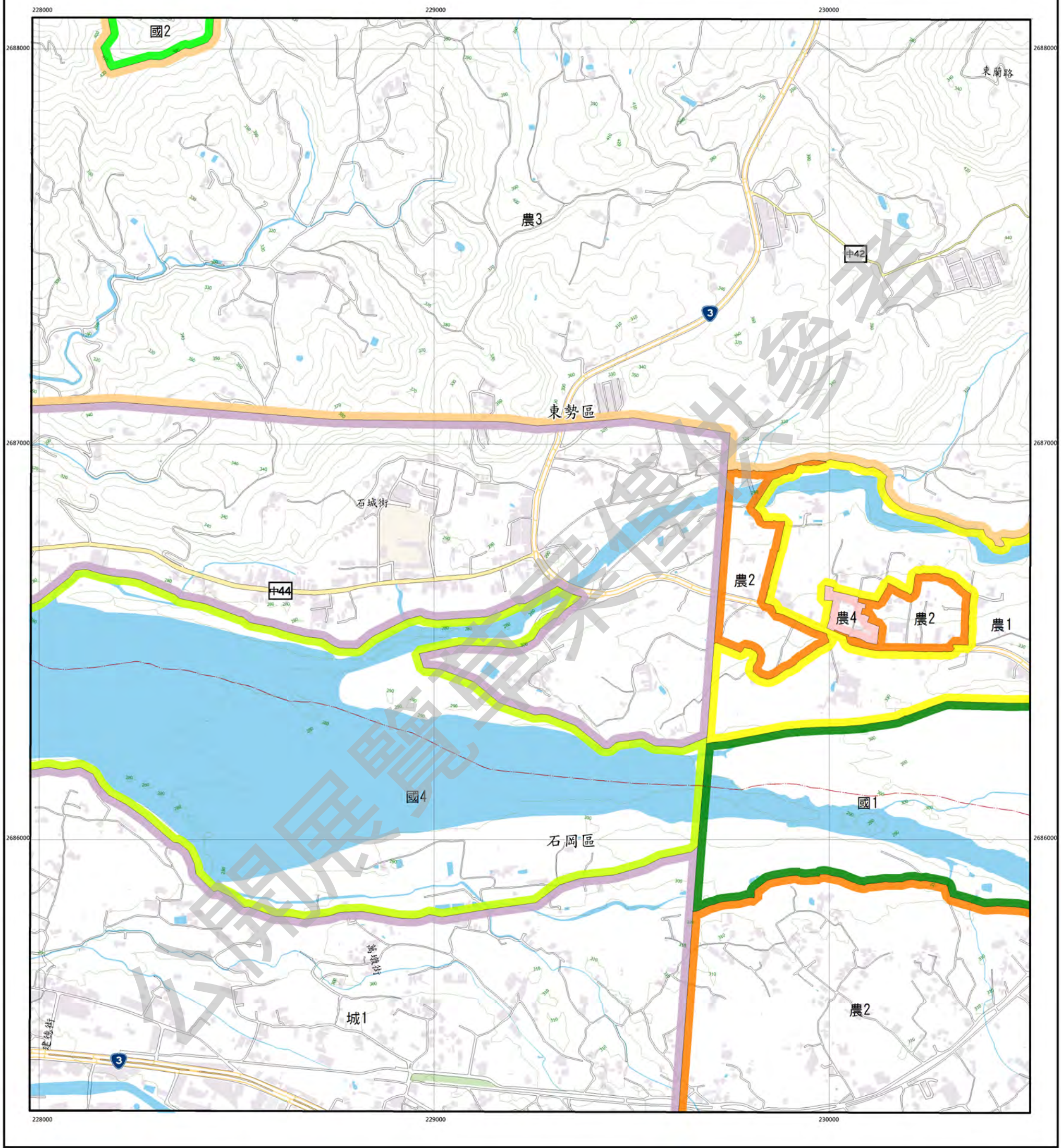
圖幅位置圖



石城


臺中市國土功能分區圖

95211082



圖例

| 國土保育地區 | 海洋資源地區 | 農業發展地區 | 城鄉發展地區 |
|--------|------------|--------------|------------|
| 國1 第一類 | 海1-1 第一類之一 | 農1 第一類 | 城1 第一類 |
| 國2 第二類 | 海1-2 第一類之二 | 農2 第二類 | 城2-1 第二類之一 |
| 國3 第三類 | 海2 第二類 | 農3 第三類 | 城2-2 第二類之二 |
| 國4 第四類 | 海3 第三類 | 農4 第四類 | 城2-3 第二類之三 |
| | | 農4(原) 第四類(原) | |
| | | 農5 第五類 | |

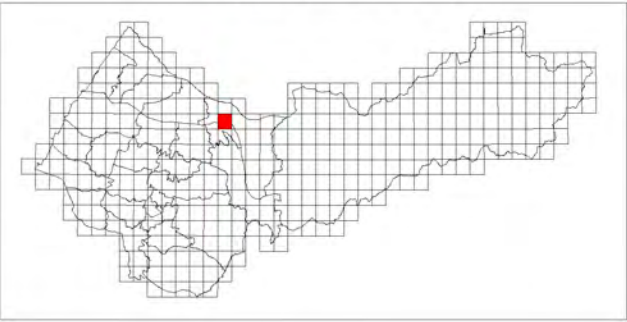


臺中市東勢區石岡區
等高線間隔：10公尺
高程：自臺灣平均海平面為零公尺起算
座標系統：1997台灣大地基準(TWD97)
主管機關：內政部
製圖機關：臺中市政府地政局
製圖時間：中華民國111年12月

圖幅接合表

| | | |
|--------------------------|--------------------------|--------------------------|
| 95211071 鹿林山 第98頁 | 95211072 石壁坑 第99頁 | 95211073 卓蘭 第100頁 |
| 95211081 石岡 第134頁 | 95211082 石城 第135頁 | 95211083 南神山 第136頁 |
| 95211091 公老坪 第171頁 | 95211092 社寮角 第172頁 | 95211093 東勢 第173頁 |

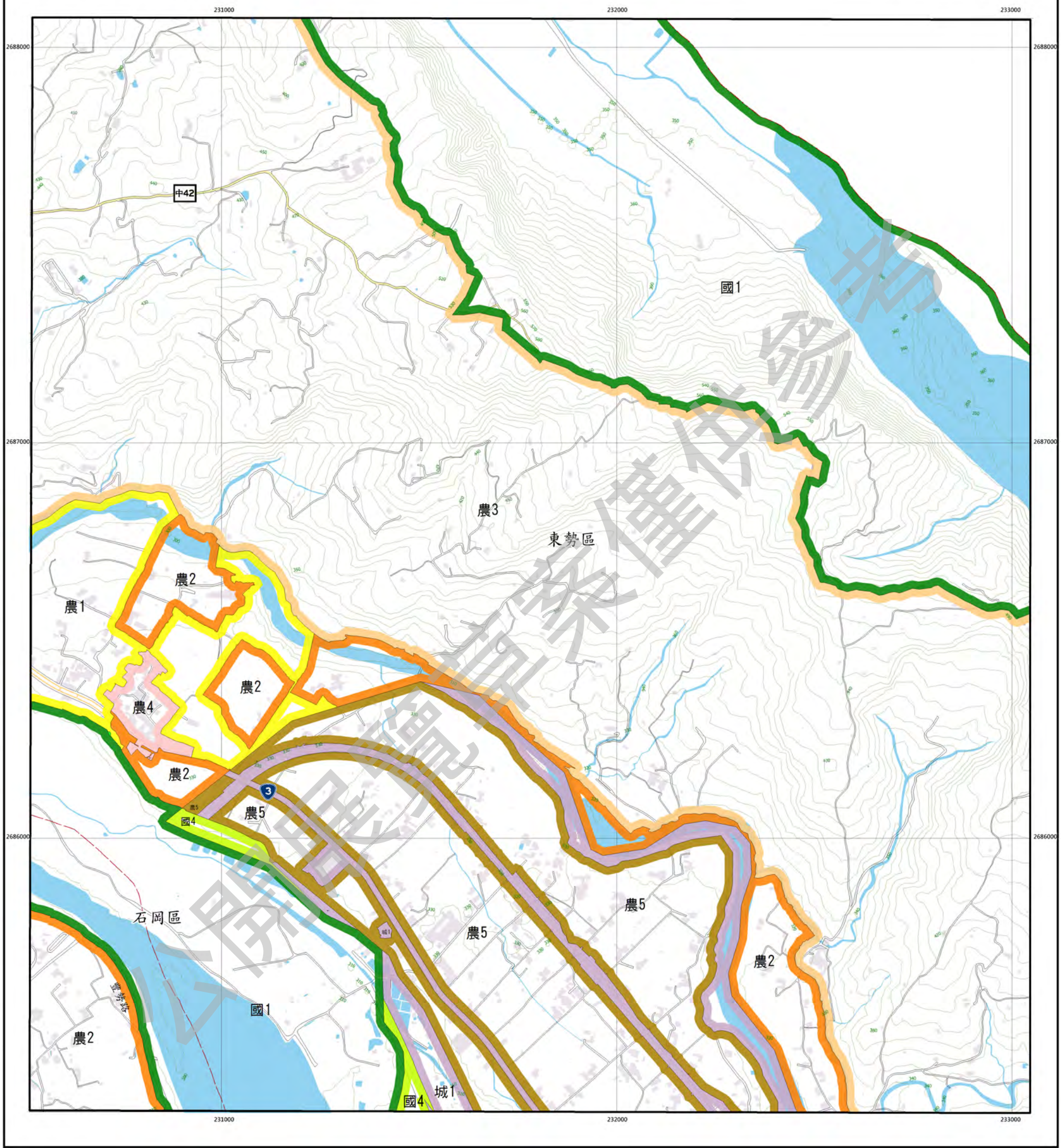
圖幅位置圖



吊神山


臺中市國土功能分區圖

95211083



圖例

| 國土保育地區 | | 海洋資源地區 | | 農業發展地區 | | 城鄉發展地區 | |
|--------|-----|--------|-------|--------|--------|--------|-------|
| 國1 | 第一類 | 海1-1 | 第一類之一 | 農1 | 第一類 | 城1 | 第一類 |
| 國2 | 第二類 | 海1-2 | 第一類之二 | 農2 | 第二類 | 城2-1 | 第二類之一 |
| 國3 | 第三類 | 海2 | 第二類 | 農3 | 第三類 | 城2-2 | 第二類之二 |
| 國4 | 第四類 | 海3 | 第三類 | 農4 | 第四類 | 城2-3 | 第二類之三 |
| | | | | 農4(原) | 第四類(原) | | |
| | | | | 農5 | 第五類 | | |

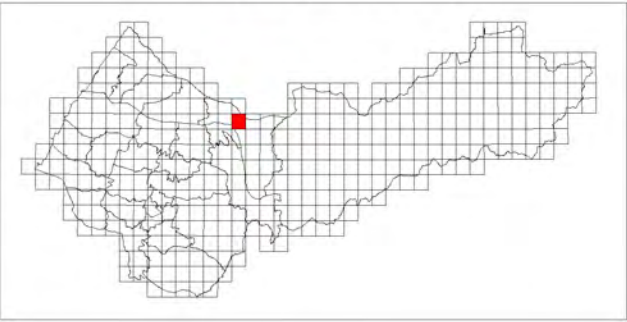


臺中市東勢區石岡區
等高線間隔：10公尺
高程：自臺灣平均海平面為零公尺起算
座標系統：1997台灣大地基準(TWD97)
主管機關：內政部
製圖機關：臺中市政府地政局
製圖時間：中華民國111年12月

圖幅接合表

| | | |
|--------------------------|--------------------------|-------------------------|
| 95211072 石壁坑 第99頁 | 95211073 卓蘭 第100頁 | |
| 95211082 石城 第135頁 | 95211083 吊神山 第136頁 | 95211084 趙厝 第137頁 |
| 95211092 社寮角 第172頁 | 95211093 東勢 第173頁 | 95211094 中崙 第174頁 |

圖幅位置圖



趙厝


臺中市國土功能分區圖

95211084



圖例

| 國土保育地區 | 海洋資源地區 | 農業發展地區 | 城鄉發展地區 |
|--------|------------|--------------|------------|
| 國1 第一類 | 海1-1 第一類之一 | 農1 第一類 | 城1 第一類 |
| 國2 第二類 | 海1-2 第一類之二 | 農2 第二類 | 城2-1 第二類之一 |
| 國3 第三類 | 海2 第二類 | 農3 第三類 | 城2-2 第二類之二 |
| 國4 第四類 | 海3 第三類 | 農4 第四類 | 城2-3 第二類之三 |
| | | 農4(原) 第四類(原) | |
| | | 農5 第五類 | |

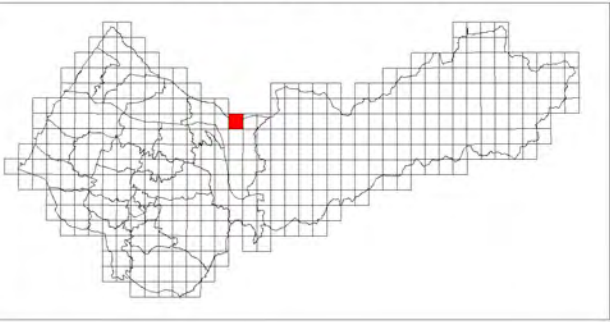


臺中市東勢區
等高線間隔：10公尺
高程：自臺灣平均海平面為零公尺起算
座標系統：1997台灣大地基準(TWD97)
主管機關：內政部
製圖機關：臺中市政府地政局
製圖時間：中華民國111年12月

圖幅接合表

| | | |
|--------------------------|-------------------------|--------------------------|
| 95211073 趙厝 第100頁 | | |
| 95211083 厝神山 第136頁 | 95211084 趙厝 第137頁 | 95211085 四角林 第138頁 |
| 95211093 東勢 第173頁 | 95211094 中崙 第174頁 | 95211095 橫龍 第175頁 |

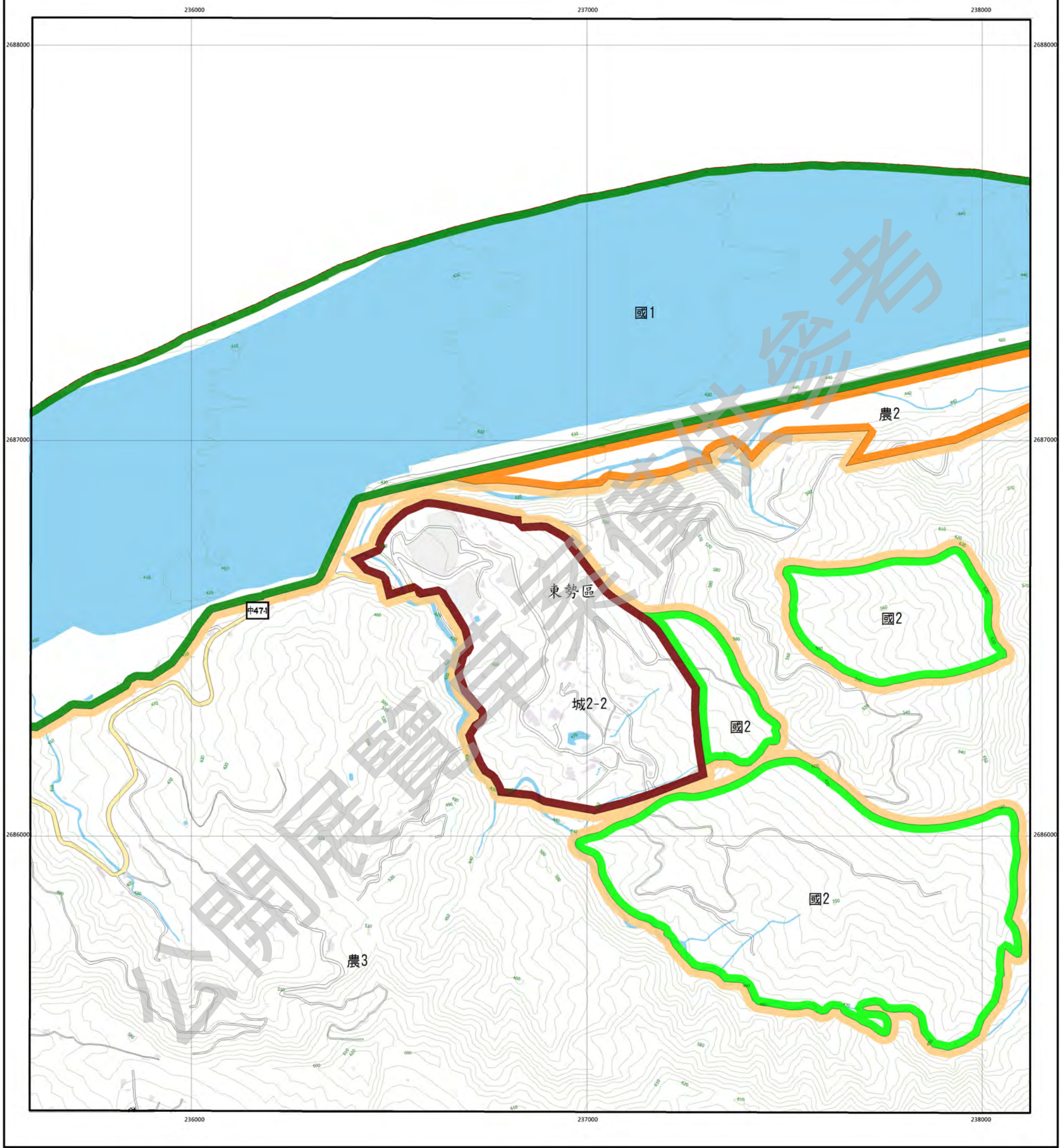
圖幅位置圖



四角林


臺中市國土功能分區圖

95211085



圖例

| 國土保育地區 | | 海洋資源地區 | | 農業發展地區 | | 城鄉發展地區 | |
|--------|-----|--------|-------|--------|--------|--------|-------|
| 國1 | 第一類 | 海1-1 | 第一類之一 | 農1 | 第一類 | 城1 | 第一類 |
| 國2 | 第二類 | 海1-2 | 第一類之二 | 農2 | 第二類 | 城2-1 | 第二類之一 |
| 國3 | 第三類 | 海2 | 第二類 | 農3 | 第三類 | 城2-2 | 第二類之二 |
| 國4 | 第四類 | 海3 | 第三類 | 農4 | 第四類 | 城2-3 | 第二類之三 |
| | | | | 農4(原) | 第四類(原) | | |
| | | | | 農5 | 第五類 | | |

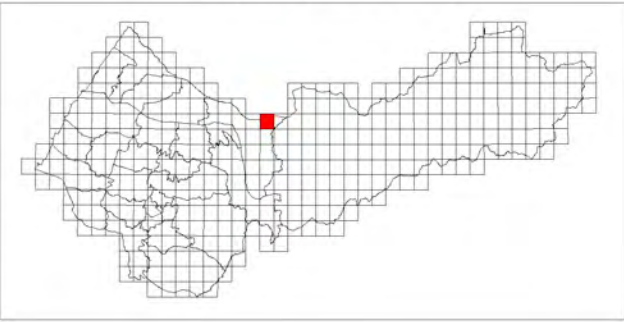


臺中市東勢區
等高線間隔：10公尺
高程：自臺灣平均海面為零公尺起算
座標系統：1997台灣大地基準(TWD97)
主管機關：內政部
製圖機關：臺中市政府地政局
製圖時間：中華民國111年12月

圖幅接合表

| | | |
|-------------------------|--------------------------|--------------------------|
| 95211084 慈雲 第137頁 | 95211085 四角林 第138頁 | 95211086 雙崎 第139頁 |
| 95211094 中崙 第174頁 | 95211095 橫龍 第175頁 | 95211096 三叉坑 第176頁 |

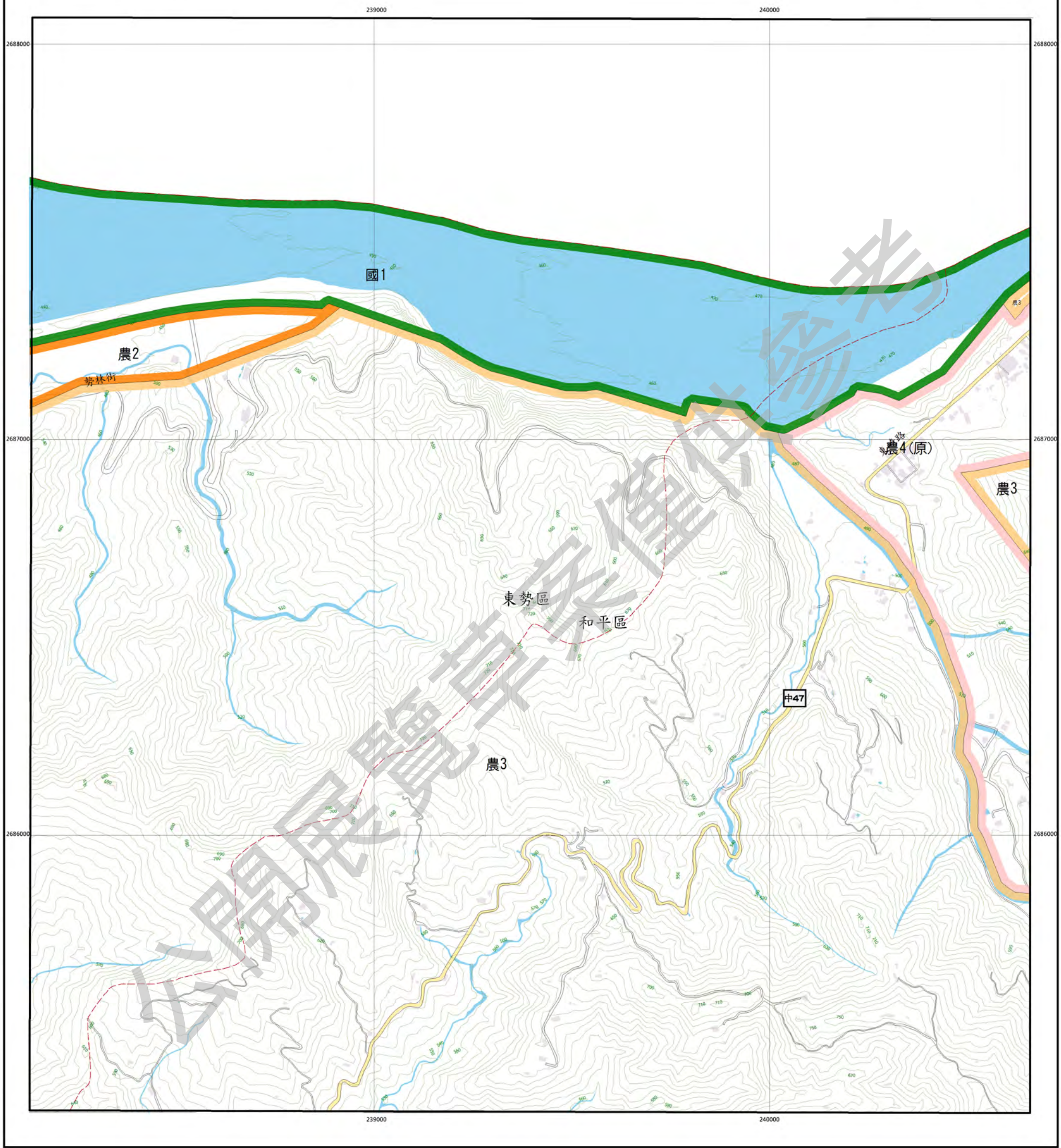
圖幅位置圖



雙崎


臺中市國土功能分區圖

95211086



圖例

| 國土保育地區 | | 海洋資源地區 | | 農業發展地區 | | 城鄉發展地區 | |
|--------|-----|--------|-------|--------|--------|--------|-------|
| 國1 | 第一類 | 海1-1 | 第一類之一 | 農1 | 第一類 | 城1 | 第一類 |
| 國2 | 第二類 | 海1-2 | 第一類之二 | 農2 | 第二類 | 城2-1 | 第二類之一 |
| 國3 | 第三類 | 海2 | 第二類 | 農3 | 第三類 | 城2-2 | 第二類之二 |
| 國4 | 第四類 | 海3 | 第三類 | 農4 | 第四類 | 城2-3 | 第二類之三 |
| | | | | 農4(原) | 第四類(原) | | |
| | | | | 農5 | 第五類 | | |

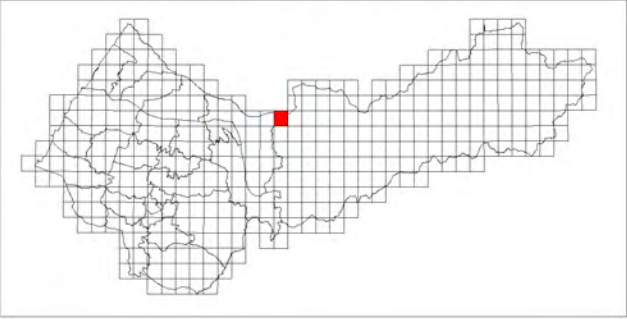


臺中市和平區東勢區
等高線間隔：10公尺
高程：自臺灣平均海平面為零公尺起算
座標系統：1997台灣大地基準(TWD97)
主管機關：內政部
製圖機關：臺中市政府地政局
製圖時間：中華民國111年12月

圖幅接合表

| | | |
|--------------------------|--------------------------|-----------------------------|
| | | 95211077 達觀(三) 第101頁 |
| 95211085 四角林 第138頁 | 95211086 雙崎 第139頁 | 95211087 烏石坑(四) 第140頁 |
| 95211095 橫龍 第175頁 | 95211096 三叉坑 第176頁 | 95211097 烏石坑(三) 第177頁 |

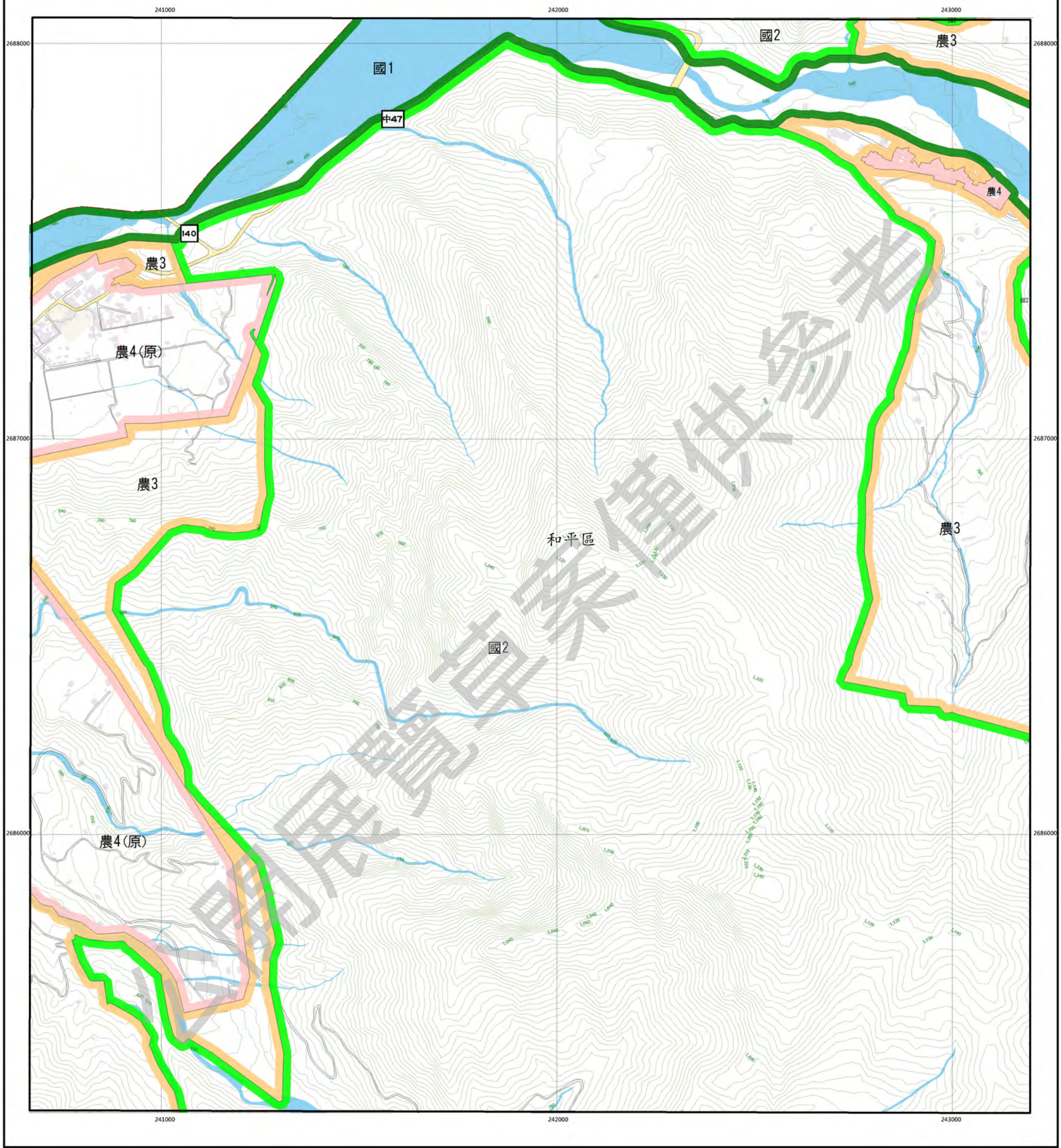
圖幅位置圖



烏石坑(四)


臺中市國土功能分區圖

95211087



圖例

| 國土保育地區 | 海洋資源地區 | 農業發展地區 | 城鄉發展地區 |
|--------|------------|--------------|------------|
| 國1 第一類 | 海1-1 第一類之一 | 農1 第一類 | 城1 第一類 |
| 國2 第二類 | 海1-2 第一類之二 | 農2 第二類 | 城2-1 第二類之一 |
| 國3 第三類 | 海2 第二類 | 農3 第三類 | 城2-2 第二類之二 |
| 國4 第四類 | 海3 第三類 | 農4 第四類 | 城2-3 第二類之三 |
| | | 農4(原) 第四類(原) | |
| | | 農5 第五類 | |

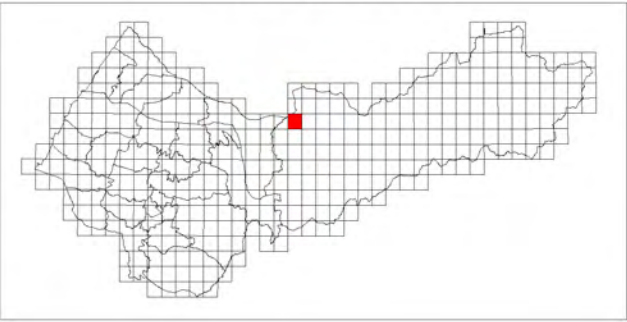


臺中市和平區
等高線間隔：10公尺
高程：自臺灣平均海平面為零公尺起算
座標系統：1997台灣大地基準(TWD97)
主管機關：內政部
製圖機關：臺中市政府地政局
製圖時間：中華民國111年12月

圖幅接合表

| | | |
|--------------------------|-----------------------------|-----------------------------|
| | 95211077 雙崎 第101頁 | 95211078 達觀(二) 第102頁 |
| 95211086 雙崎 第139頁 | 95211087 烏石坑(四) 第140頁 | 95211088 烏石坑(一) 第141頁 |
| 95211096 三叉坑 第176頁 | 95211097 烏石坑(三) 第177頁 | 95211098 烏石坑(二) 第178頁 |

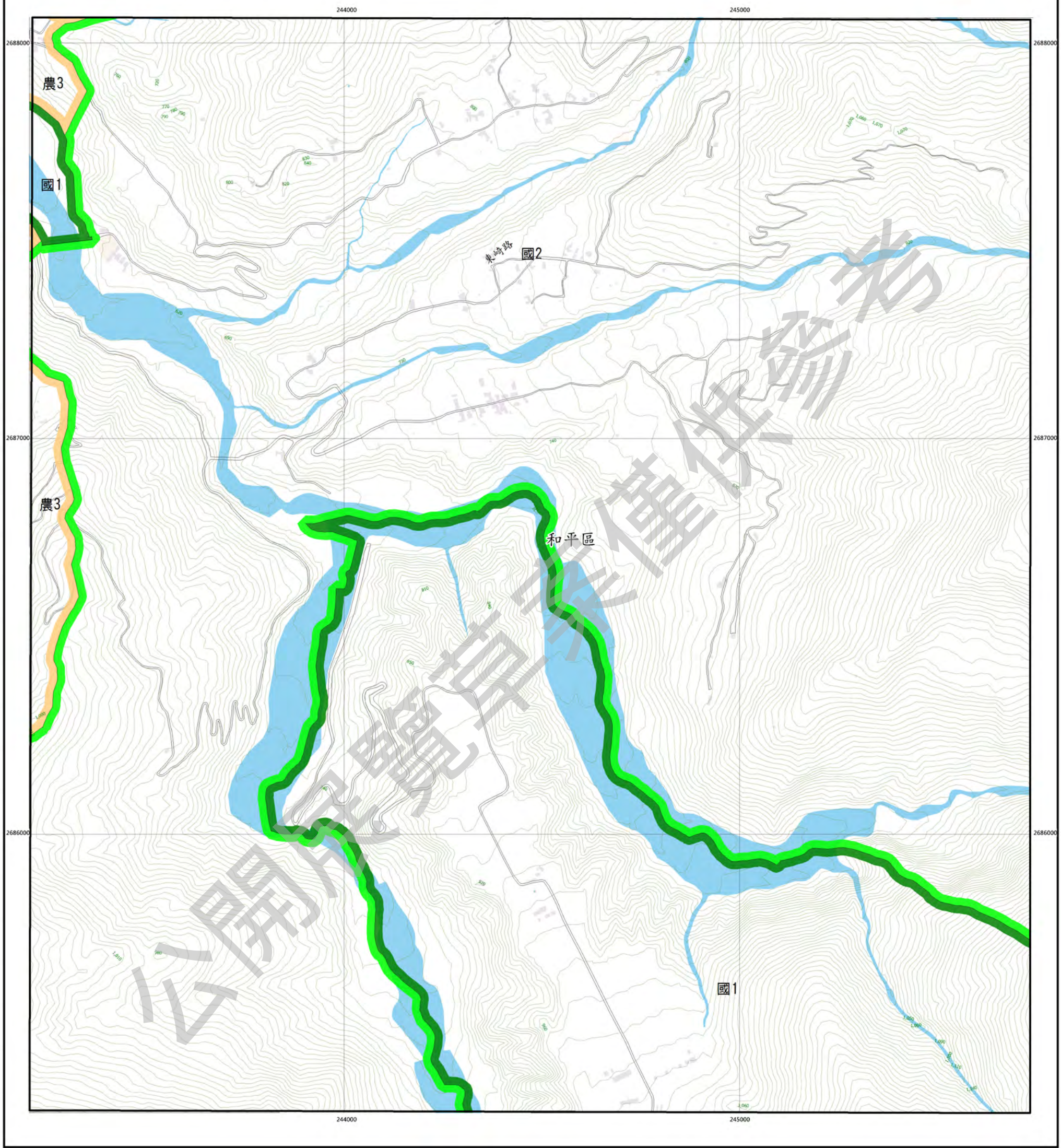
圖幅位置圖



烏石坑(一)


臺中市國土功能分區圖

95211088



圖例

| 國土保育地區 | 海洋資源地區 | 農業發展地區 | 城鄉發展地區 |
|--------|------------|--------------|------------|
| 國1 第一類 | 海1-1 第一類之一 | 農1 第一類 | 城1 第一類 |
| 國2 第二類 | 海1-2 第一類之二 | 農2 第二類 | 城2-1 第二類之一 |
| 國3 第三類 | 海2 第二類 | 農3 第三類 | 城2-2 第二類之二 |
| 國4 第四類 | 海3 第三類 | 農4 第四類 | 城2-3 第二類之三 |
| | | 農4(原) 第四類(原) | |
| | | 農5 第五類 | |

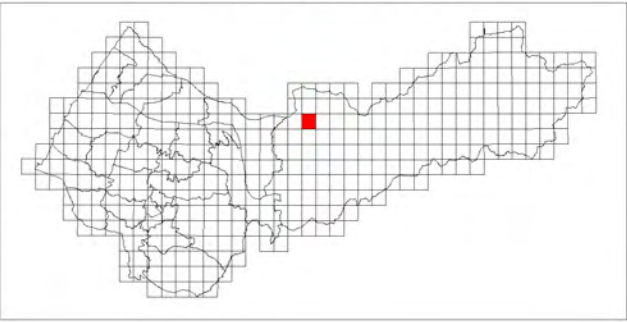


臺中市和平區
等高線間隔：10公尺
高程：自臺灣平均海面為零公尺起算
座標系統：1997台灣大地基準(TWD97)
主管機關：內政部
製圖機關：臺中市政府地政局
製圖時間：中華民國111年12月

圖幅接合表

| | | |
|-----------------------------|-----------------------------|-----------------------------|
| 95211077 達觀(三) 第101頁 | 95211078 達觀(二) 第102頁 | 95211079 吉川山(三) 第103頁 |
| 95211087 烏石坑(四) 第140頁 | 95211088 烏石坑(一) 第141頁 | 95211089 胎聖山(四) 第142頁 |
| 95211097 烏石坑(三) 第177頁 | 95211098 烏石坑(二) 第178頁 | 95211099 胎聖山(三) 第179頁 |

圖幅位置圖



船型山(四)


臺中市國土功能分區圖

95211089



圖例

| 國土保育地區 | 海洋資源地區 | 農業發展地區 | 城鄉發展地區 |
|--------|------------|--------------|------------|
| 國1 第一類 | 海1-1 第一類之一 | 農1 第一類 | 城1 第一類 |
| 國2 第二類 | 海1-2 第一類之二 | 農2 第二類 | 城2-1 第二類之一 |
| 國3 第三類 | 海2 第二類 | 農3 第三類 | 城2-2 第二類之二 |
| 國4 第四類 | 海3 第三類 | 農4 第四類 | 城2-3 第二類之三 |
| | | 農4(原) 第四類(原) | |
| | | 農5 第五類 | |

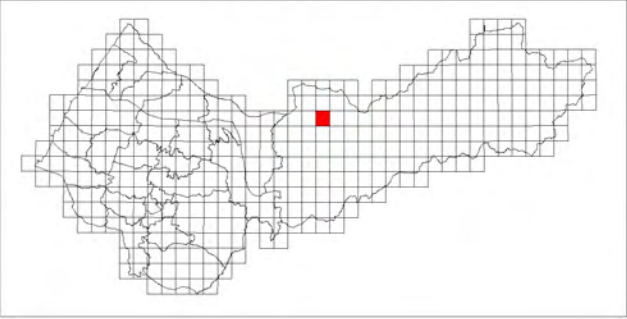


臺中市和平區
等高線間隔：10公尺
高程：自臺灣平均海面為零公尺起算
座標系統：1997台灣大地基準(TWD97)
主管機關：內政部
製圖機關：臺中市政府地政局
製圖時間：中華民國111年12月

圖幅接合表

| | | |
|-----------------------------|-----------------------------|-----------------------------|
| 95211078 達觀(二) 第102頁 | 95211079 吉川山(三) 第103頁 | 95211080 吉川山(二) 第104頁 |
| 95211088 鹿石坑(一) 第141頁 | 95211089 船型山(四) 第142頁 | 95211090 船型山(一) 第143頁 |
| 95211098 鹿石坑(二) 第178頁 | 95211099 船型山(三) 第179頁 | 95211100 船型山(二) 第180頁 |

圖幅位置圖



船型山(一)


臺中市國土功能分區圖

95211090



圖例

| 國土保育地區 | 海洋資源地區 | 農業發展地區 | 城鄉發展地區 |
|--------|------------|--------------|------------|
| 國1 第一類 | 海1-1 第一類之一 | 農1 第一類 | 城1 第一類 |
| 國2 第二類 | 海1-2 第一類之二 | 農2 第二類 | 城2-1 第二類之一 |
| 國3 第三類 | 海2 第二類 | 農3 第三類 | 城2-2 第二類之二 |
| 國4 第四類 | 海3 第三類 | 農4 第四類 | 城2-3 第二類之三 |
| | | 農4(原) 第四類(原) | |
| | | 農5 第五類 | |

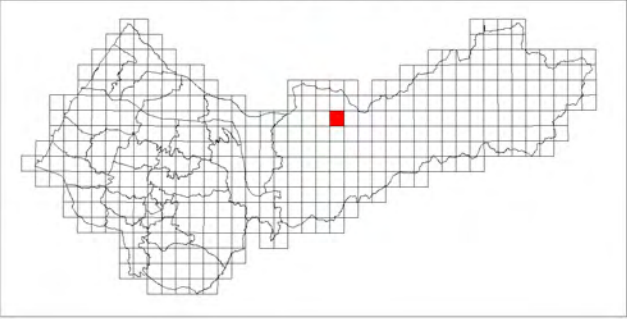


臺中市和平區
等高線間隔：10公尺
高程：自臺灣平均海平面為零公尺起算
座標系統：1997台灣大地基準(TWD97)
主管機關：內政部
製圖機關：臺中市政府地政局
製圖時間：中華民國111年12月

圖幅接合表

| | | |
|-----------------------------|-----------------------------|------------------------------|
| 95211079 吉川山(三) 第103頁 | 95211080 吉川山(二) 第104頁 | 96214071 南坑溪頭(三) 第105頁 |
| 95211089 船型山(四) 第142頁 | 95211090 船型山(一) 第143頁 | 96214081 鞍馬山(四) 第144頁 |
| 95211099 船型山(三) 第179頁 | 95211100 船型山(二) 第180頁 | 96214091 鞍馬山(三) 第181頁 |

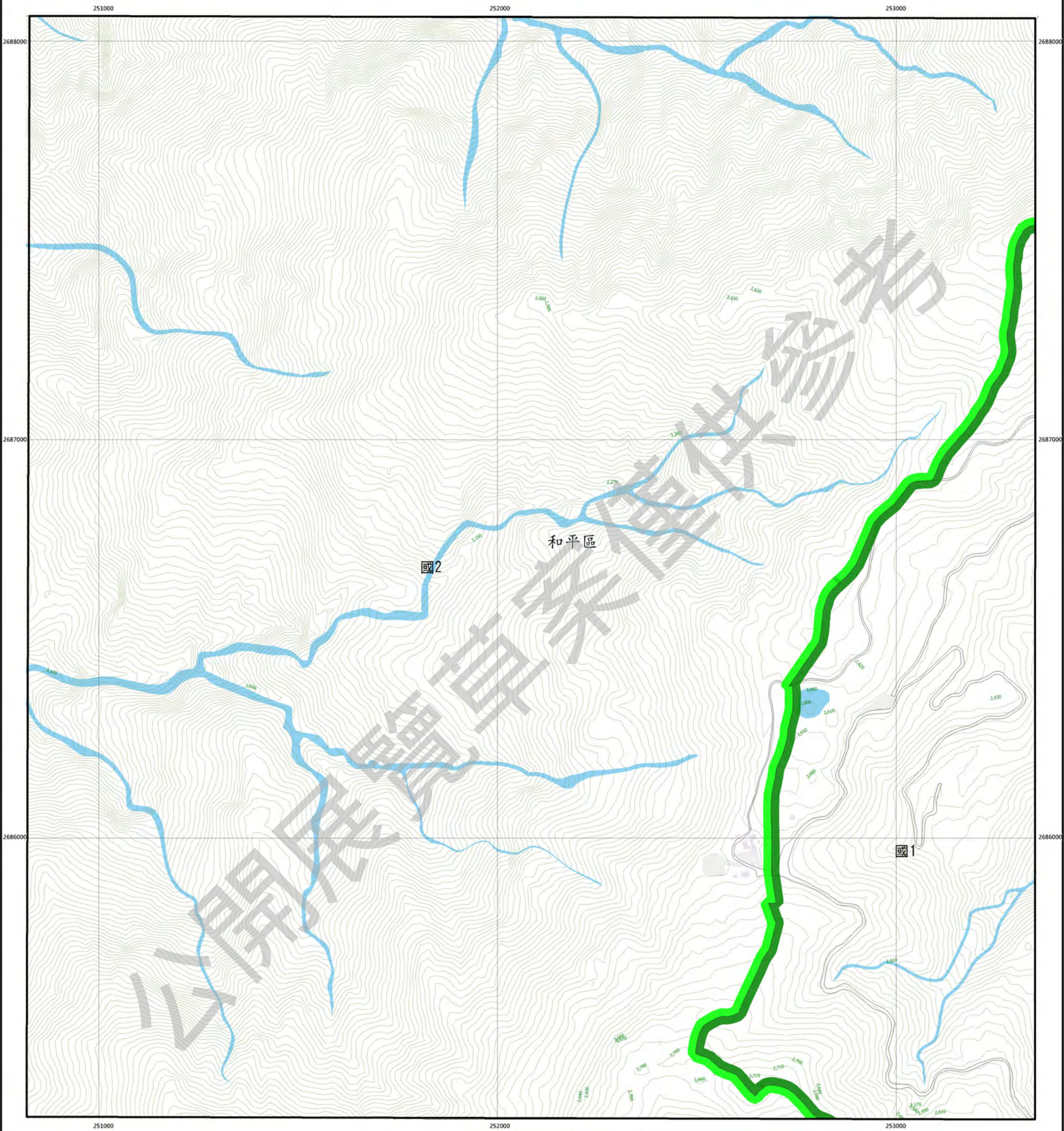
圖幅位置圖



鞍馬山(四)

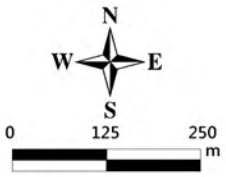
臺中市國土功能分區圖

96214081



圖例

| 國土保育地區 | 海洋資源地區 | 農業發展地區 | 城鄉發展地區 |
|--------|------------|--------------|------------|
| 國1 第一類 | 海1-1 第一類之一 | 農1 第一類 | 城1 第一類 |
| 國2 第二類 | 海1-2 第一類之二 | 農2 第二類 | 城2-1 第二類之一 |
| 國3 第三類 | 海2 第二類 | 農3 第三類 | 城2-2 第二類之二 |
| 國4 第四類 | 海3 第三類 | 農4 第四類 | 城2-3 第二類之三 |
| | | 農4(原) 第四類(原) | |
| | | 農5 第五類 | |

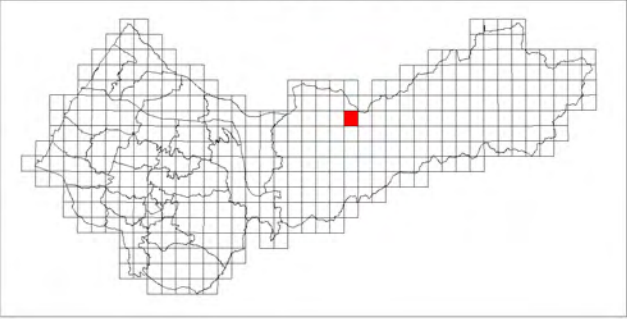


臺中市和平區
等高線間隔：10公尺
高程：自臺灣平均海平面為零公尺起算
座標系統：1997台灣大地基準(TWD97)
主管機關：內政部
製圖機關：臺中市政府地政局
製圖時間：中華民國111年12月

圖幅接合表

| | | |
|-----------------------------|------------------------------|------------------------------|
| 95211080 西川山(二) 第104頁 | 96214071 南坑溪頭(三) 第105頁 | 96214072 南坑溪頭(二) 第106頁 |
| 95211090 胎型山(一) 第143頁 | 96214081 鞍馬山(四) 第144頁 | 96214082 鞍馬山(一) 第145頁 |
| 95211100 胎型山(二) 第180頁 | 96214091 鞍馬山(三) 第181頁 | 96214092 鞍馬山(二) 第182頁 |

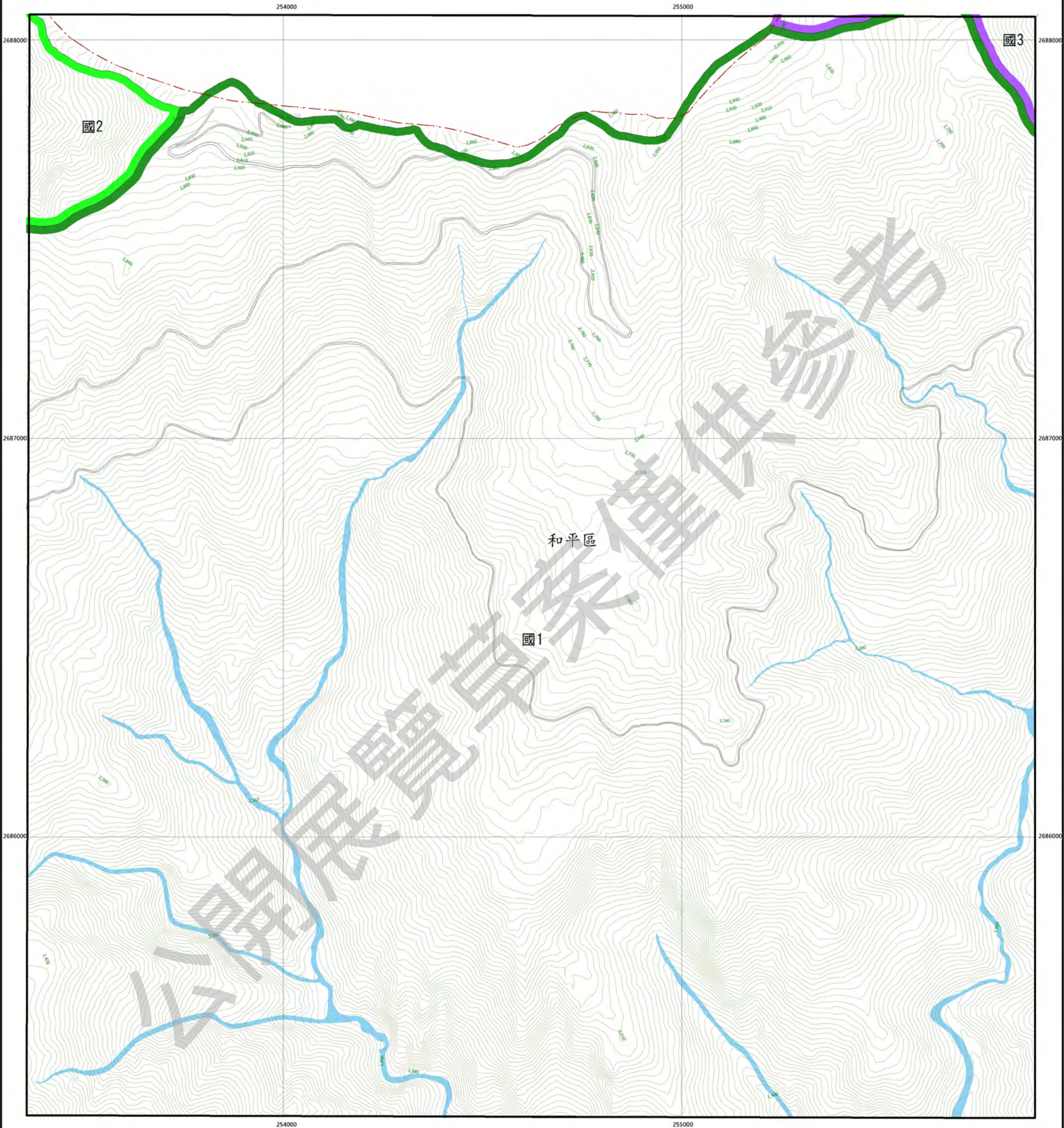
圖幅位置圖



鞍馬山(一)


臺中市國土功能分區圖

96214082



圖例

| 國土保育地區 | 海洋資源地區 | 農業發展地區 | 城鄉發展地區 |
|--------|------------|--------------|------------|
| 國1 第一類 | 海1-1 第一類之一 | 農1 第一類 | 城1 第一類 |
| 國2 第二類 | 海1-2 第一類之二 | 農2 第二類 | 城2-1 第二類之一 |
| 國3 第三類 | 海2 第二類 | 農3 第三類 | 城2-2 第二類之二 |
| 國4 第四類 | 海3 第三類 | 農4 第四類 | 城2-3 第二類之三 |
| | | 農4(原) 第四類(原) | |
| | | 農5 第五類 | |

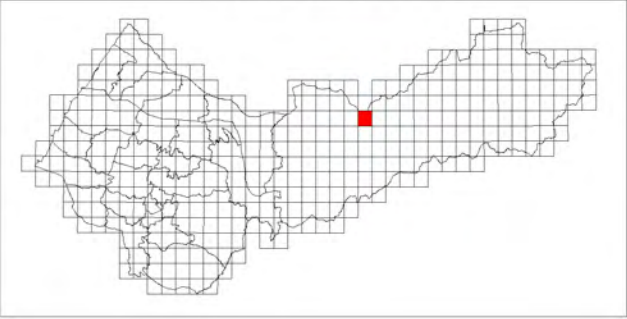


臺中市和平區
等高線間隔：10公尺
高程：自臺灣平均海面為零公尺起算
座標系統：1997台灣大地基準(TWD97)
主管機關：內政部
製圖機關：臺中市政府地政局
製圖時間：中華民國111年12月

圖幅接合表

| | | |
|------------------------------|------------------------------|-----------------------------|
| 96214071 南坑溪頭(三) 第105頁 | 96214072 南坑溪頭(二) 第106頁 | 96214073 中霧山(三) 第107頁 |
| 96214081 鞍馬山(四) 第144頁 | 96214082 鞍馬山(一) 第145頁 | 96214083 三雞山(四) 第146頁 |
| 96214091 鞍馬山(三) 第181頁 | 96214092 鞍馬山(二) 第182頁 | 96214093 三雞山(三) 第183頁 |

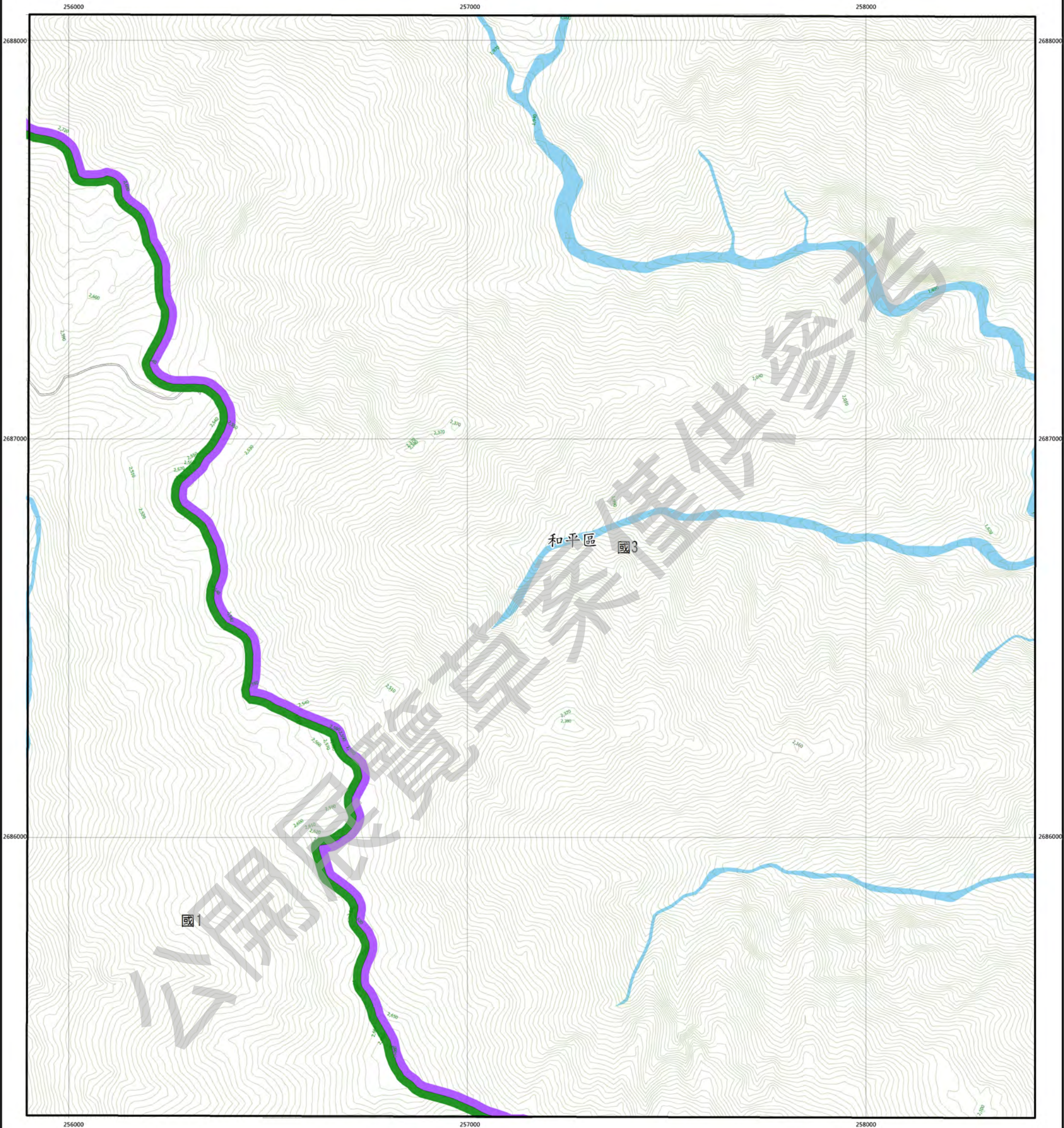
圖幅位置圖



三錐山(四)

臺中市國土功能分區圖

96214083



圖例

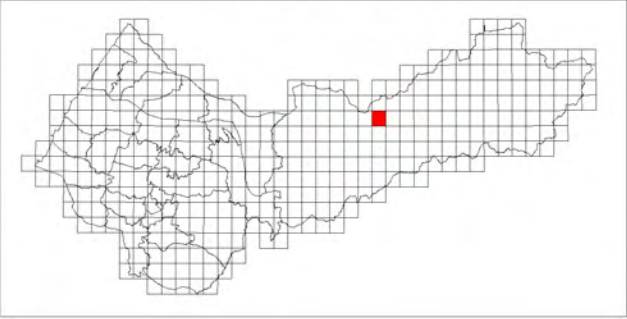
| 國土保育地區 | 海洋資源地區 | 農業發展地區 | 城鄉發展地區 |
|--------|------------|--------------|------------|
| 國1 第一類 | 海1-1 第一類之一 | 農1 第一類 | 城1 第一類 |
| 國2 第二類 | 海1-2 第一類之二 | 農2 第二類 | 城2-1 第二類之一 |
| 國3 第三類 | 海2 第二類 | 農3 第三類 | 城2-2 第二類之二 |
| 國4 第四類 | 海3 第三類 | 農4 第四類 | 城2-3 第二類之三 |
| | | 農4(原) 第四類(原) | |
| | | 農5 第五類 | |



圖幅接合表

| | | |
|------------------------------|-----------------------------|-----------------------------|
| 96214072 南坑溪頭(二) 第106頁 | 96214073 中霧山(三) 第107頁 | 96214074 中霧山(二) 第108頁 |
| 96214082 鞍馬山(一) 第145頁 | 96214083 三錐山(四) 第146頁 | 96214084 三錐山(一) 第147頁 |
| 96214092 鞍馬山(二) 第182頁 | 96214093 三錐山(三) 第183頁 | 96214094 三錐山(二) 第184頁 |

圖幅位置圖



三錐山(一)


臺中市國土功能分區圖

96214084



圖例

| 國土保育地區 | 海洋資源地區 | 農業發展地區 | 城鄉發展地區 |
|--------|------------|--------------|------------|
| 國1 第一類 | 海1-1 第一類之一 | 農1 第一類 | 城1 第一類 |
| 國2 第二類 | 海1-2 第一類之二 | 農2 第二類 | 城2-1 第二類之一 |
| 國3 第三類 | 海2 第二類 | 農3 第三類 | 城2-2 第二類之二 |
| 國4 第四類 | 海3 第三類 | 農4 第四類 | 城2-3 第二類之三 |
| | | 農4(原) 第四類(原) | |
| | | 農5 第五類 | |

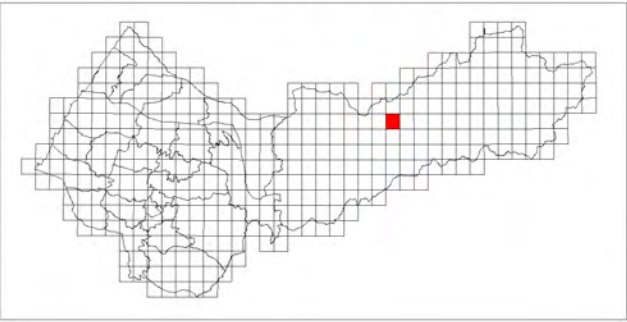


臺中市和平區
等高線間隔：10公尺
高程：自臺灣平均海平面為零公尺起算
座標系統：1997台灣大地基準(TWD97)
主管機關：內政部
製圖機關：臺中市政府地政局
製圖時間：中華民國111年12月

圖幅接合表

| | | |
|-----------------------------|-----------------------------|-----------------------------|
| 96214073 中霧山(三) 第107頁 | 96214074 中霧山(二) 第108頁 | 96214075 大霧山(三) 第109頁 |
| 96214083 三錐山(四) 第146頁 | 96214084 三錐山(一) 第147頁 | 96214085 唐呂山(四) 第148頁 |
| 96214093 三錐山(三) 第183頁 | 96214094 三錐山(二) 第184頁 | 96214095 唐呂山(三) 第185頁 |

圖幅位置圖



唐呂山(四)


臺中市國土功能分區圖

96214085



圖例

| 國土保育地區 | | 海洋資源地區 | | 農業發展地區 | | 城鄉發展地區 | |
|--------|-----|--------|-------|--------|--------|--------|-------|
| 國1 | 第一類 | 海1-1 | 第一類之一 | 農1 | 第一類 | 城1 | 第一類 |
| 國2 | 第二類 | 海1-2 | 第一類之二 | 農2 | 第二類 | 城2-1 | 第二類之一 |
| 國3 | 第三類 | 海2 | 第二類 | 農3 | 第三類 | 城2-2 | 第二類之二 |
| 國4 | 第四類 | 海3 | 第三類 | 農4 | 第四類 | 城2-3 | 第二類之三 |
| | | | | 農4(原) | 第四類(原) | | |
| | | | | 農5 | 第五類 | | |

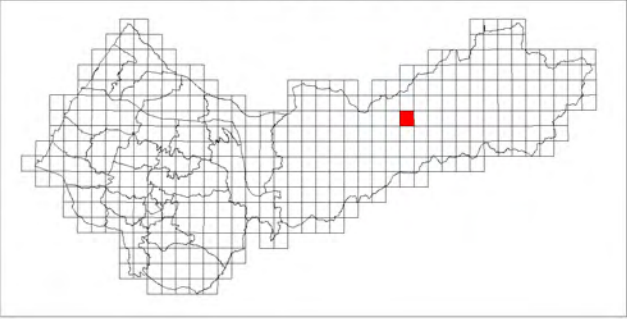


臺中市和平區
等高線間隔：10公尺
高程：自臺灣平均海平面為零公尺起算
座標系統：1997台灣大地基準(TWD97)
主管機關：內政部
製圖機關：臺中市政府地政局
製圖時間：中華民國111年12月

圖幅接合表

| | | |
|-----------------------------|-----------------------------|-----------------------------|
| 96214074 中雪山(二) 第108頁 | 96214075 大雪山(三) 第109頁 | 96214076 大雪山(二) 第110頁 |
| 96214084 三峰山(一) 第147頁 | 96214085 唐呂山(四) 第148頁 | 96214086 唐呂山(一) 第149頁 |
| 96214094 三峰山(二) 第184頁 | 96214095 唐呂山(三) 第185頁 | 96214096 唐呂山(二) 第186頁 |

圖幅位置圖



唐呂山(一)


臺中市國土功能分區圖

96214086



圖例

| 國土保育地區 | 海洋資源地區 | 農業發展地區 | 城鄉發展地區 |
|--------|------------|--------------|------------|
| 國1 第一類 | 海1-1 第一類之一 | 農1 第一類 | 城1 第一類 |
| 國2 第二類 | 海1-2 第一類之二 | 農2 第二類 | 城2-1 第二類之一 |
| 國3 第三類 | 海2 第二類 | 農3 第三類 | 城2-2 第二類之二 |
| 國4 第四類 | 海3 第三類 | 農4 第四類 | 城2-3 第二類之三 |
| | | 農4(原) 第四類(原) | |
| | | 農5 第五類 | |

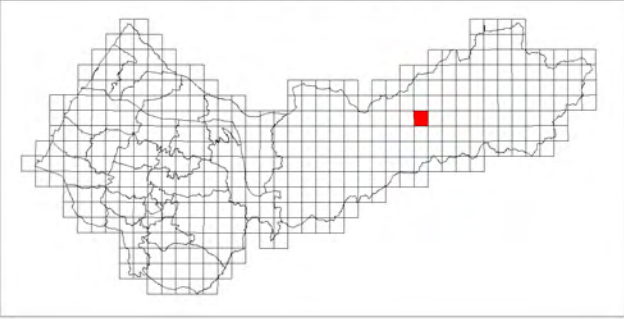


臺中市和平區
等高線間隔：10公尺
高程：自臺灣平均海面為零公尺起算
座標系統：1997台灣大地基準(TWD97)
主管機關：內政部
製圖機關：臺中市政府地政局
製圖時間：中華民國111年12月

圖幅接合表

| | | |
|-----------------------------|-----------------------------|------------------------------|
| 96214075 大雪山(三) 第109頁 | 96214076 大雪山(二) 第110頁 | 96214077 大雪山(一) 第111頁 |
| 96214085 唐呂山(四) 第148頁 | 96214086 唐呂山(一) 第149頁 | 96214087 德基水庫(四) 第150頁 |
| 96214095 唐呂山(三) 第185頁 | 96214096 唐呂山(二) 第186頁 | 96214097 德基水庫(三) 第187頁 |

圖幅位置圖



德基水庫(四)


臺中市國土功能分區圖

96214087



圖例

| 國土保育地區 | | 海洋資源地區 | | 農業發展地區 | | 城鄉發展地區 | |
|--------|-----|--------|-------|--------|--------|--------|-------|
| 國1 | 第一類 | 海1-1 | 第一類之一 | 農1 | 第一類 | 城1 | 第一類 |
| 國2 | 第二類 | 海1-2 | 第一類之二 | 農2 | 第二類 | 城2-1 | 第二類之一 |
| 國3 | 第三類 | 海2 | 第二類 | 農3 | 第三類 | 城2-2 | 第二類之二 |
| 國4 | 第四類 | 海3 | 第三類 | 農4 | 第四類 | 城2-3 | 第二類之三 |
| | | | | 農4(原) | 第四類(原) | | |
| | | | | 農5 | 第五類 | | |

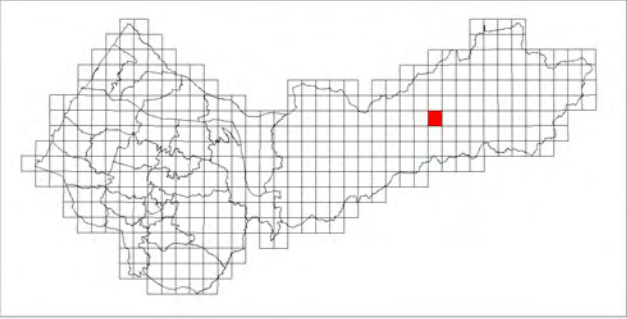


臺中市和平區
等高線間隔：10公尺
高程：自臺灣平均海平面為零公尺起算
座標系統：1997台灣大地基準(TWD97)
主管機關：內政部
製圖機關：臺中市政府地政局
製圖時間：中華民國111年12月

圖幅接合表

| | | |
|-----------------------------|------------------------------|------------------------------|
| 96214076 大雪山(二) 第110頁 | 96214077 大側山(三) 第111頁 | 96214078 大側山(二) 第112頁 |
| 96214086 唐豆山(一) 第149頁 | 96214087 德基水庫(四) 第150頁 | 96214088 德基水庫(一) 第151頁 |
| 96214096 唐豆山(二) 第186頁 | 96214097 德基水庫(三) 第187頁 | 96214098 德基水庫(二) 第188頁 |

圖幅位置圖



德基水庫(一)

臺中市國土功能分區圖

96214088



圖例

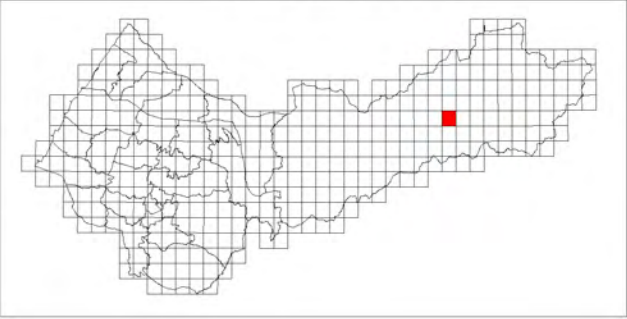
| 國土保育地區 | | 海洋資源地區 | | 農業發展地區 | | 城鄉發展地區 | |
|--------|-----|--------|-------|--------|--------|--------|-------|
| 國1 | 第一類 | 海1-1 | 第一類之一 | 農1 | 第一類 | 城1 | 第一類 |
| 國2 | 第二類 | 海1-2 | 第一類之二 | 農2 | 第二類 | 城2-1 | 第二類之一 |
| 國3 | 第三類 | 海2 | 第二類 | 農3 | 第三類 | 城2-2 | 第二類之二 |
| 國4 | 第四類 | 海3 | 第三類 | 農4 | 第四類 | 城2-3 | 第二類之三 |
| | | | | 農4(原) | 第四類(原) | | |
| | | | | 農5 | 第五類 | | |



圖幅接合表

| | | |
|------------------------------|------------------------------|-----------------------------|
| 96214077 大創山(三) 第111頁 | 96214078 大創山(二) 第112頁 | 96214079 推論山(三) 第113頁 |
| 96214087 德基水庫(四) 第150頁 | 96214088 德基水庫(一) 第151頁 | 96214089 梨山(四) 第152頁 |
| 96214097 德基水庫(三) 第187頁 | 96214098 德基水庫(二) 第188頁 | 96214099 梨山(三) 第189頁 |

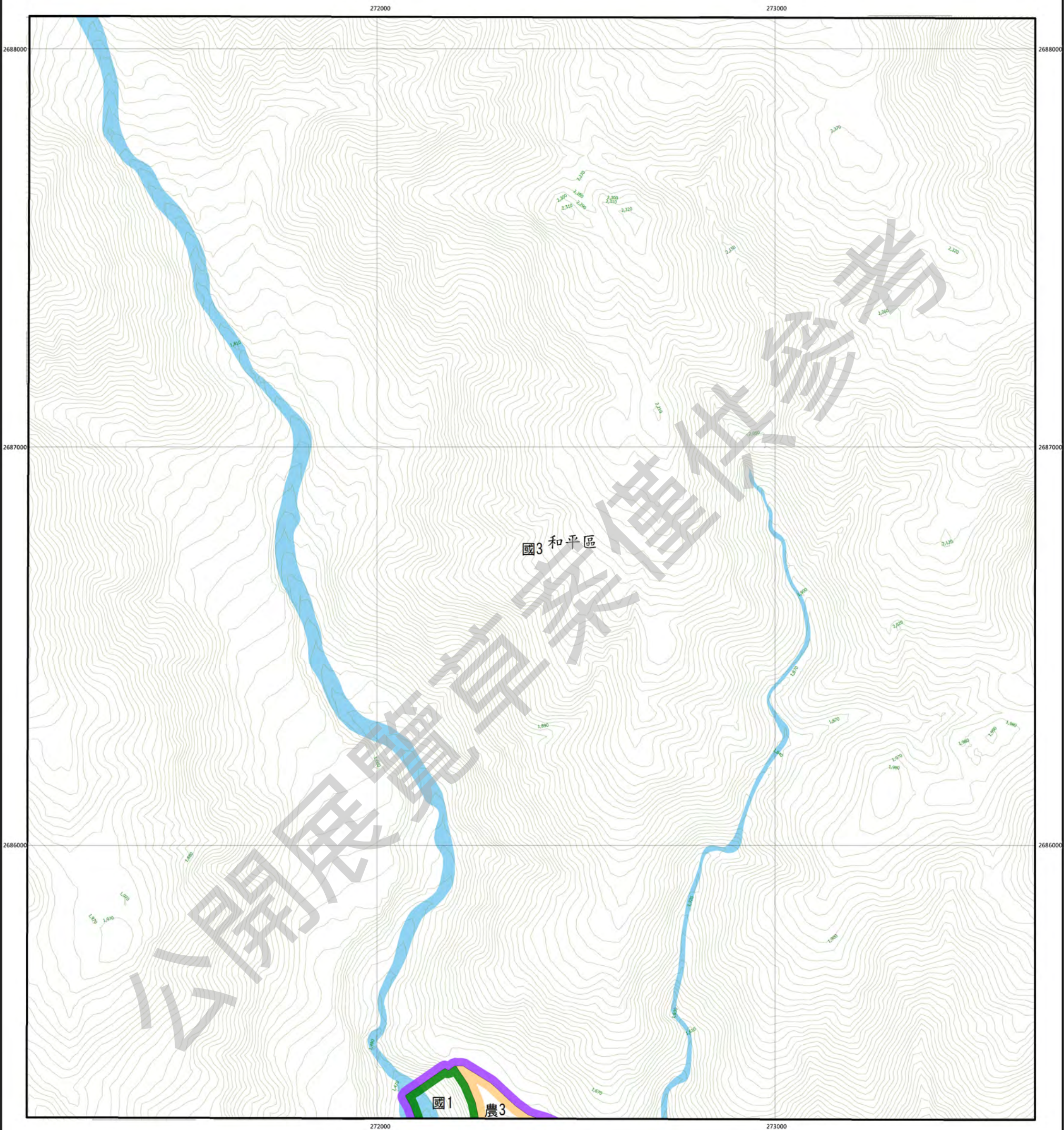
圖幅位置圖



梨山(四)


臺中市國土功能分區圖

96214089



圖例

| 國土保育地區 | | 海洋資源地區 | | 農業發展地區 | | 城鄉發展地區 | |
|--------|-----|--------|-------|--------|--------|--------|-------|
| 國1 | 第一類 | 海1-1 | 第一類之一 | 農1 | 第一類 | 城1 | 第一類 |
| 國2 | 第二類 | 海1-2 | 第一類之二 | 農2 | 第二類 | 城2-1 | 第二類之一 |
| 國3 | 第三類 | 海2 | 第二類 | 農3 | 第三類 | 城2-2 | 第二類之二 |
| 國4 | 第四類 | 海3 | 第三類 | 農4 | 第四類 | 城2-3 | 第二類之三 |
| | | | | 農4(原) | 第四類(原) | | |
| | | | | 農5 | 第五類 | | |

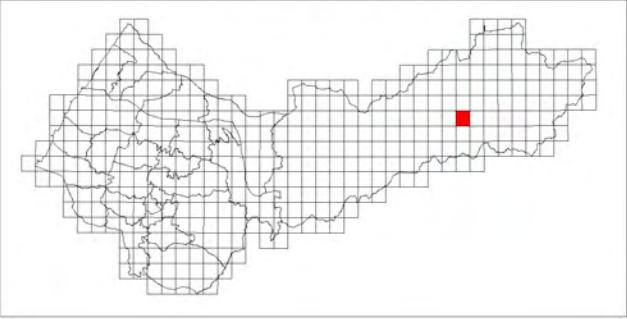


臺中市和平區
等高線間隔：10公尺
高程：自臺灣平均海面為零公尺起算
座標系統：1997台灣大地基準(TWD97)
主管機關：內政部
製圖機關：臺中市政府地政局
製圖時間：中華民國111年12月

圖幅接合表

| | | |
|------------------------------|-----------------------------|-----------------------------|
| 96214078 大創山(二) 第112頁 | 96214079 推論山(三) 第113頁 | 96214080 推論山(二) 第114頁 |
| 96214088 德基水庫(一) 第151頁 | 96214089 梨山(四) 第152頁 | 96214090 梨山(一) 第153頁 |
| 96214098 德基水庫(二) 第188頁 | 96214099 梨山(三) 第189頁 | 96214100 梨山(二) 第190頁 |

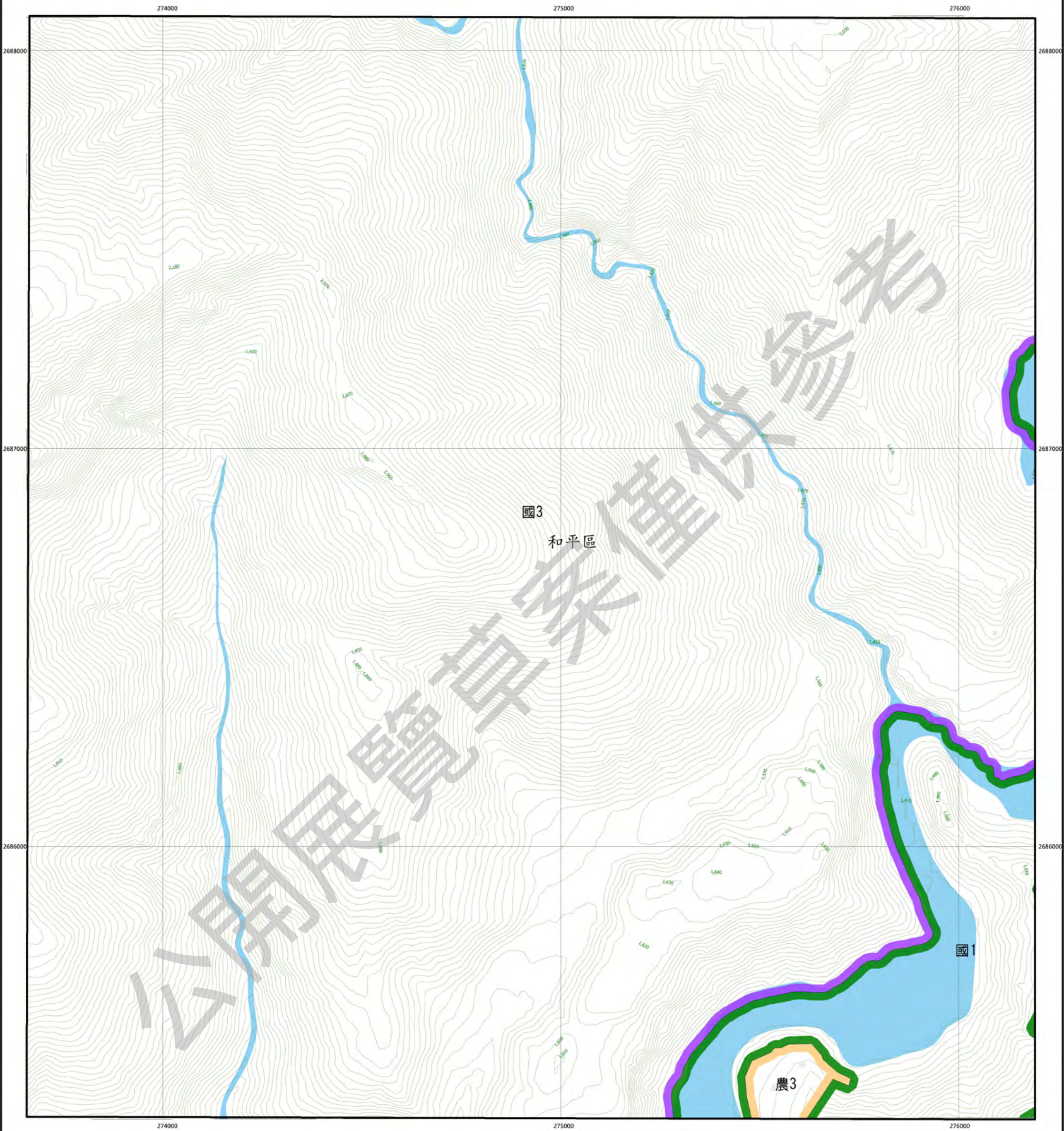
圖幅位置圖



梨山(一)


臺中市國土功能分區圖

96214090



圖例

| 國土保育地區 | | 海洋資源地區 | | 農業發展地區 | | 城鄉發展地區 | |
|--------|-----|--------|-------|--------|--------|--------|-------|
| 國1 | 第一類 | 海1-1 | 第一類之一 | 農1 | 第一類 | 城1 | 第一類 |
| 國2 | 第二類 | 海1-2 | 第一類之二 | 農2 | 第二類 | 城2-1 | 第二類之一 |
| 國3 | 第三類 | 海2 | 第二類 | 農3 | 第三類 | 城2-2 | 第二類之二 |
| 國4 | 第四類 | 海3 | 第三類 | 農4 | 第四類 | 城2-3 | 第二類之三 |
| | | | | 農4(原) | 第四類(原) | | |
| | | | | 農5 | 第五類 | | |

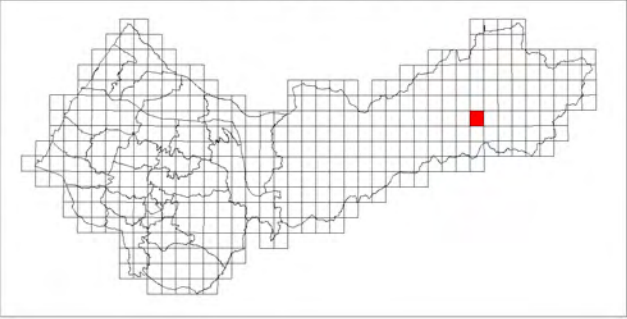


臺中市和平區
等高線間隔：10公尺
高程：自臺灣平均海平面為零公尺起算
座標系統：1997台灣大地基準(TWD97)
主管機關：內政部
製圖機關：臺中市政府地政局
製圖時間：中華民國111年12月

圖幅接合表

| | | |
|-----------------------------|-----------------------------|----------------------------|
| 96214079 推諱山(三) 第113頁 | 96214080 推諱山(二) 第114頁 | 96211071 瑯山(三) 第115頁 |
| 96214089 梨山(四) 第152頁 | 96214090 梨山(一) 第153頁 | 96211081 松茂(四) 第154頁 |
| 96214099 梨山(三) 第189頁 | 96214100 梨山(二) 第190頁 | 96211091 松茂(三) 第191頁 |

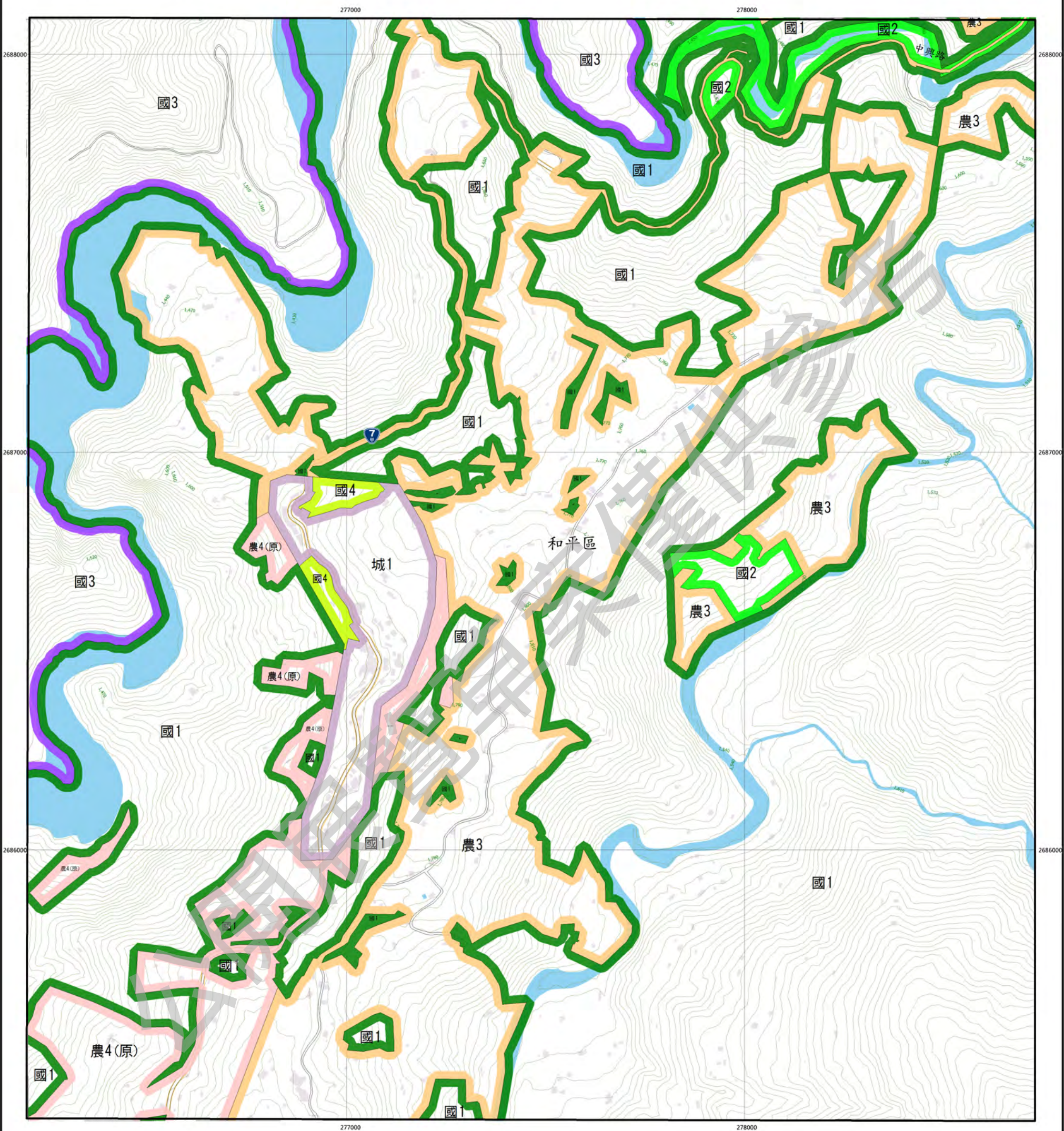
圖幅位置圖



松茂(四)


臺中市國土功能分區圖

96211081



圖例

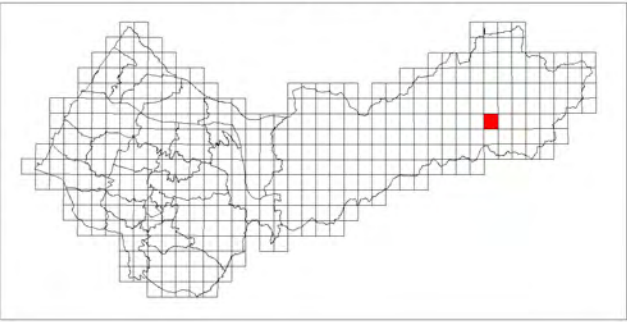
| 國土保育地區 | | 海洋資源地區 | | 農業發展地區 | | 城鄉發展地區 | |
|--------|-----|--------|-------|--------|--------|--------|-------|
| 國1 | 第一類 | 海1-1 | 第一類之一 | 農1 | 第一類 | 城1 | 第一類 |
| 國2 | 第二類 | 海1-2 | 第一類之二 | 農2 | 第二類 | 城2-1 | 第二類之一 |
| 國3 | 第三類 | 海2 | 第二類 | 農3 | 第三類 | 城2-2 | 第二類之二 |
| 國4 | 第四類 | 海3 | 第三類 | 農4 | 第四類 | 城2-3 | 第二類之三 |
| | | | | 農4(原) | 第四類(原) | | |
| | | | | 農5 | 第五類 | | |



圖幅接合表

| | | |
|-----------------------------|----------------------------|----------------------------|
| 96214080 推論山(二) 第114頁 | 96211071 琅山(二) 第115頁 | 96211072 琅山(二) 第116頁 |
| 96214090 梨山(一) 第153頁 | 96211081 松茂(四) 第154頁 | 96211082 松茂(一) 第155頁 |
| 96214100 梨山(二) 第190頁 | 96211091 松茂(三) 第191頁 | 96211092 松茂(二) 第192頁 |

圖幅位置圖



松茂(一)

臺中市國土功能分區圖

96211082



圖例

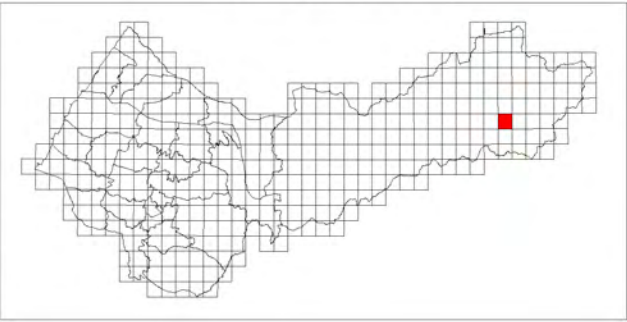
| 國土保育地區 | 海洋資源地區 | 農業發展地區 | 城鄉發展地區 |
|--------|------------|--------------|------------|
| 國1 第一類 | 海1-1 第一類之一 | 農1 第一類 | 城1 第一類 |
| 國2 第二類 | 海1-2 第一類之二 | 農2 第二類 | 城2-1 第二類之一 |
| 國3 第三類 | 海2 第二類 | 農3 第三類 | 城2-2 第二類之二 |
| 國4 第四類 | 海3 第三類 | 農4 第四類 | 城2-3 第二類之三 |
| | | 農4(原) 第四類(原) | |
| | | 農5 第五類 | |



圖幅接合表

| | | |
|----------------------------|----------------------------|-------------------------------|
| 96211071 琺山(三) 第115頁 | 96211072 琺山(二) 第116頁 | 96211073 苗圃(三) 第117頁 |
| 96211081 松茂(四) 第154頁 | 96211082 松茂(一) 第155頁 | 96211083 鈴鳴山北部(四) 第156頁 |
| 96211091 松茂(三) 第191頁 | 96211092 松茂(二) 第192頁 | 96211093 鈴鳴山北部(三) 第193頁 |

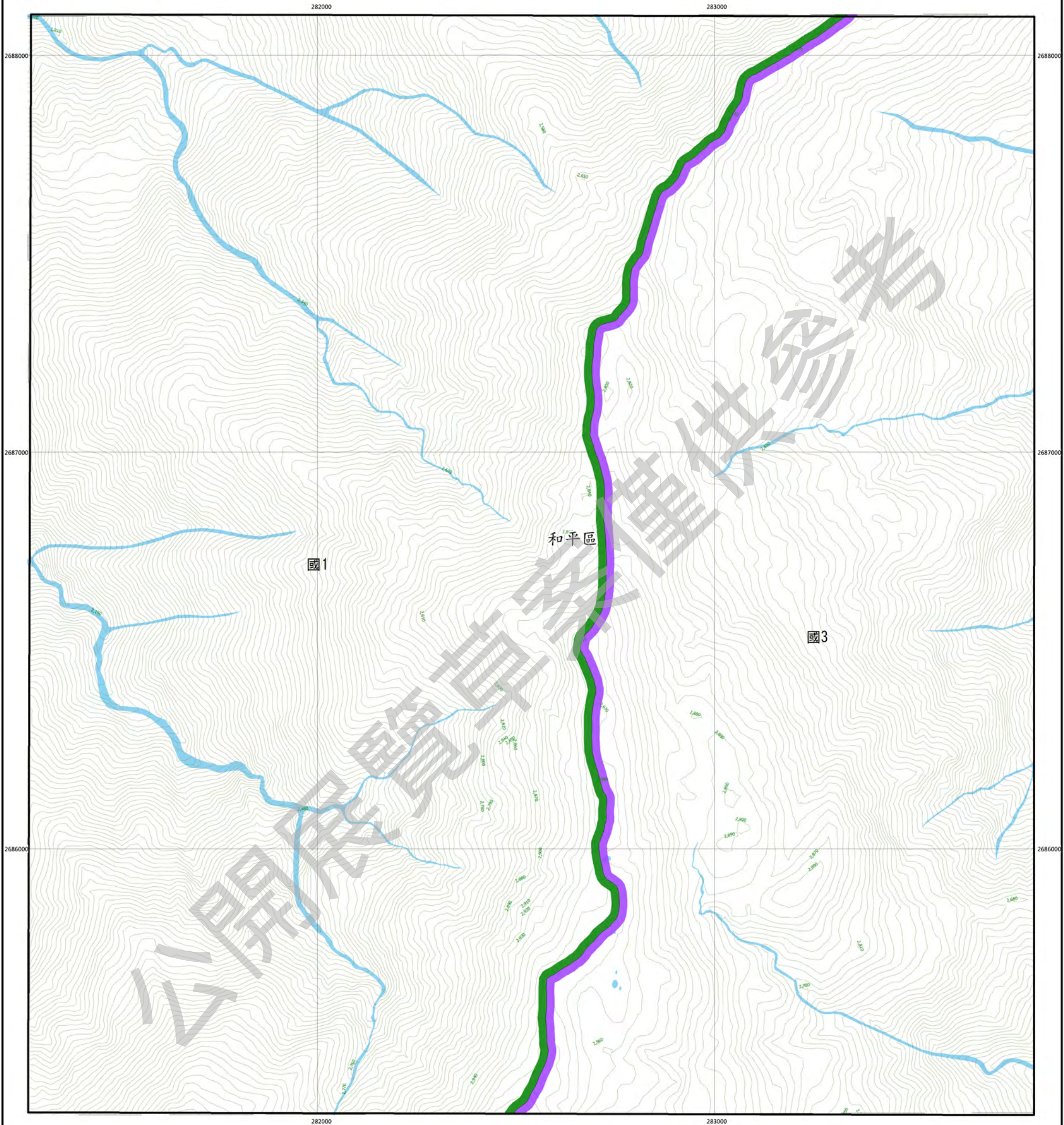
圖幅位置圖



鈴鳴山北部(四)


臺中市國土功能分區圖

96211083



圖例

| 國土保育地區 | 海洋資源地區 | 農業發展地區 | 城鄉發展地區 |
|--------|------------|--------------|------------|
| 國1 第一類 | 海1-1 第一類之一 | 農1 第一類 | 城1 第一類 |
| 國2 第二類 | 海1-2 第一類之二 | 農2 第二類 | 城2-1 第二類之一 |
| 國3 第三類 | 海2 第二類 | 農3 第三類 | 城2-2 第二類之二 |
| 國4 第四類 | 海3 第三類 | 農4 第四類 | 城2-3 第二類之三 |
| | | 農4(原) 第四類(原) | |
| | | 農5 第五類 | |

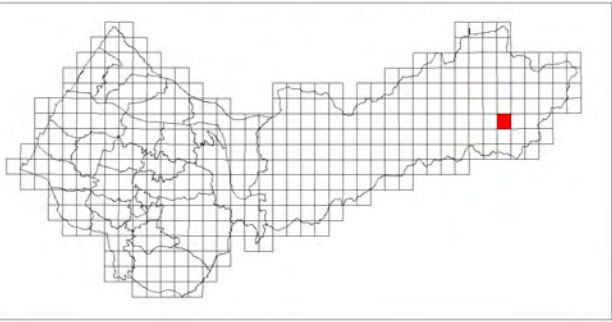


臺中市和平區
等高線間隔：10公尺
高程：自臺灣平均海平面為零公尺起算
座標系統：1997台灣大地基準(TWD97)
主管機關：內政部
製圖機關：臺中市政府地政局
製圖時間：中華民國111年12月

圖幅接合表

| | | |
|----------------------------|-------------------------------|-------------------------------|
| 96211072 頭山(二) 第116頁 | 96211073 苗圃(二) 第117頁 | 96211074 苗圃(二) 第118頁 |
| 96211082 松茂(一) 第155頁 | 96211083 鈴鳴山北部(四) 第156頁 | 96211084 鈴鳴山北部(一) 第157頁 |
| 96211092 松茂(二) 第192頁 | 96211093 鈴鳴山北部(三) 第193頁 | 96211094 鈴鳴山北部(二) 第194頁 |

圖幅位置圖



鈴鳴山北部(一)

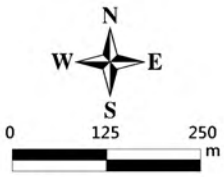
臺中市國土功能分區圖

96211084



圖例

| 國土保育地區 | 海洋資源地區 | 農業發展地區 | 城鄉發展地區 |
|--------|------------|--------------|------------|
| 國1 第一類 | 海1-1 第一類之一 | 農1 第一類 | 城1 第一類 |
| 國2 第二類 | 海1-2 第一類之二 | 農2 第二類 | 城2-1 第二類之一 |
| 國3 第三類 | 海2 第二類 | 農3 第三類 | 城2-2 第二類之二 |
| 國4 第四類 | 海3 第三類 | 農4 第四類 | 城2-3 第二類之三 |
| | | 農4(原) 第四類(原) | |
| | | 農5 第五類 | |

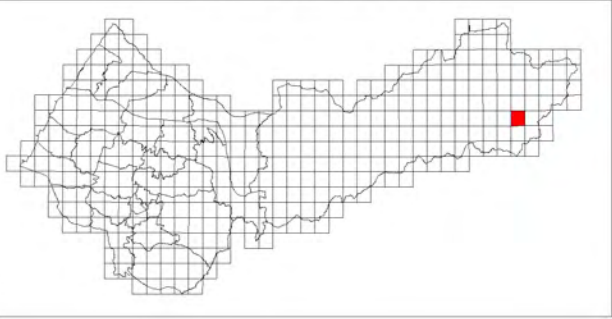


臺中市和平區
等高線間隔：10公尺
高程：自臺灣平均海平面為零公尺起算
座標系統：1997台灣大地基準(TWD97)
主管機關：內政部
製圖機關：臺中市政府地政局
製圖時間：中華民國111年12月

圖幅接合表

| | | |
|-------------------------------|-------------------------------|------------------------------|
| 96211073 苗圃(三) 第117頁 | 96211074 苗圃(二) 第118頁 | 96211075 苗圃(一) 第119頁 |
| 96211083 鈴鳴山北部(四) 第156頁 | 96211084 鈴鳴山北部(一) 第157頁 | 96211085 中央尖山(四) 第158頁 |
| 96211093 鈴鳴山北部(三) 第193頁 | 96211094 鈴鳴山北部(二) 第194頁 | 96211095 中央尖山(三) 第195頁 |

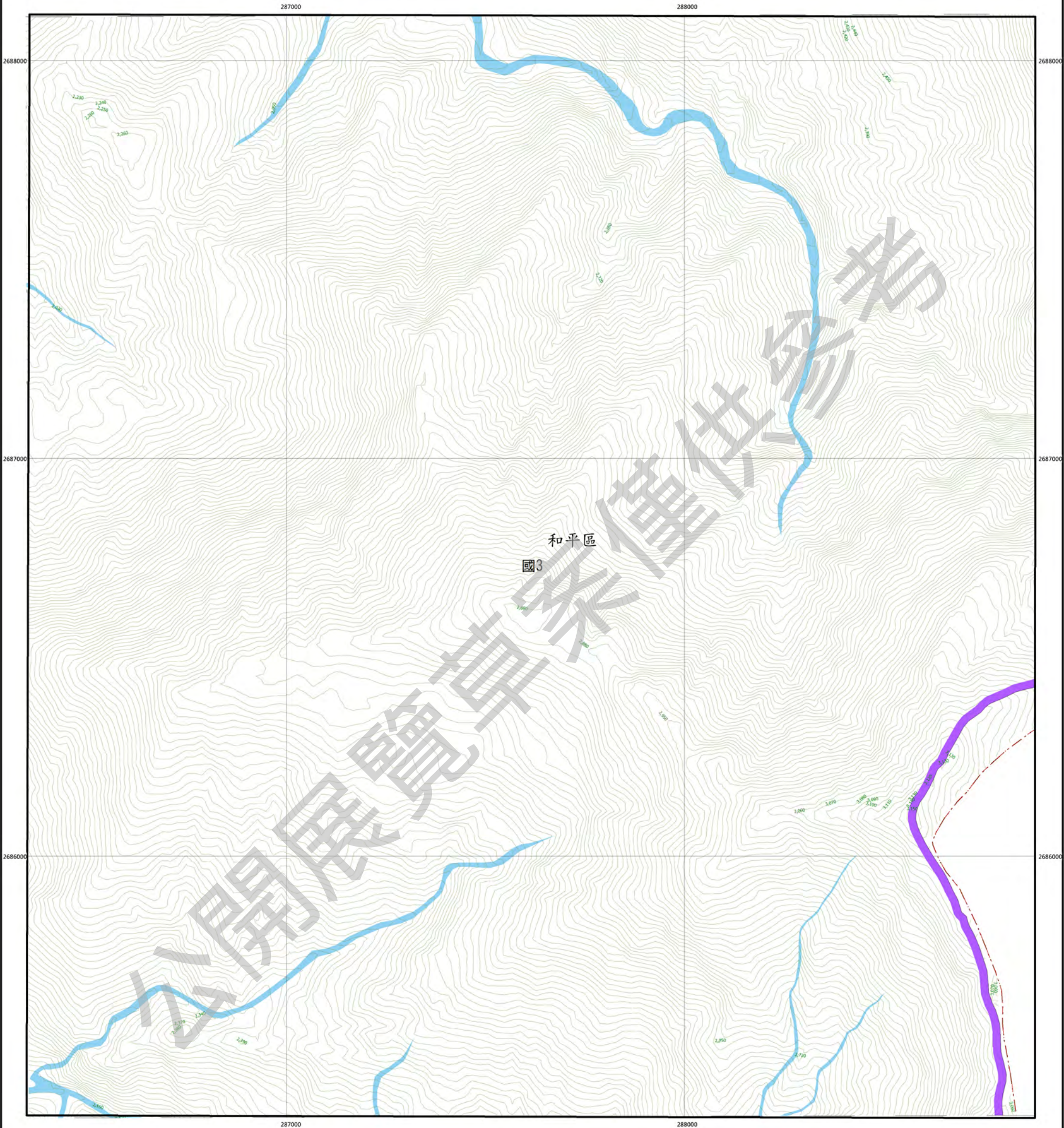
圖幅位置圖



中央尖山(四)

臺中市國土功能分區圖

96211085



圖例

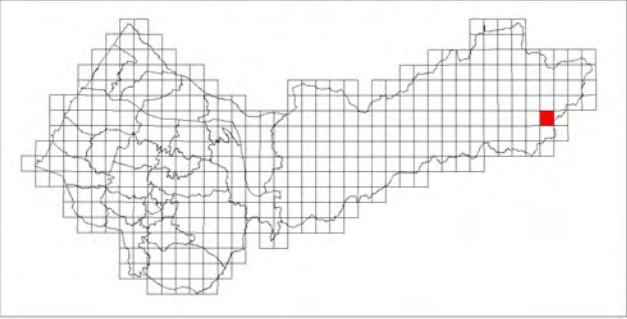
| 國土保育地區 | 海洋資源地區 | 農業發展地區 | 城鄉發展地區 |
|--------|------------|--------------|------------|
| 國1 第一類 | 海1-1 第一類之一 | 農1 第一類 | 城1 第一類 |
| 國2 第二類 | 海1-2 第一類之二 | 農2 第二類 | 城2-1 第二類之一 |
| 國3 第三類 | 海2 第二類 | 農3 第三類 | 城2-2 第二類之二 |
| 國4 第四類 | 海3 第三類 | 農4 第四類 | 城2-3 第二類之三 |
| | | 農4(原) 第四類(原) | |
| | | 農5 第五類 | |



圖幅接合表

| | | |
|-------------------------------|------------------------------|------------------------------|
| 96211074 苗圃(二) 第118頁 | 96211075 瑞蘭山(三) 第119頁 | 96211076 瑞蘭山(二) 第120頁 |
| 96211084 鈴鳴山北部(一) 第157頁 | 96211085 中央尖山(四) 第158頁 | 96211086 中央尖山(一) 第159頁 |
| 96211094 鈴鳴山北部(二) 第194頁 | 96211095 中央尖山(三) 第195頁 | 96211096 中央尖山(二) 第196頁 |

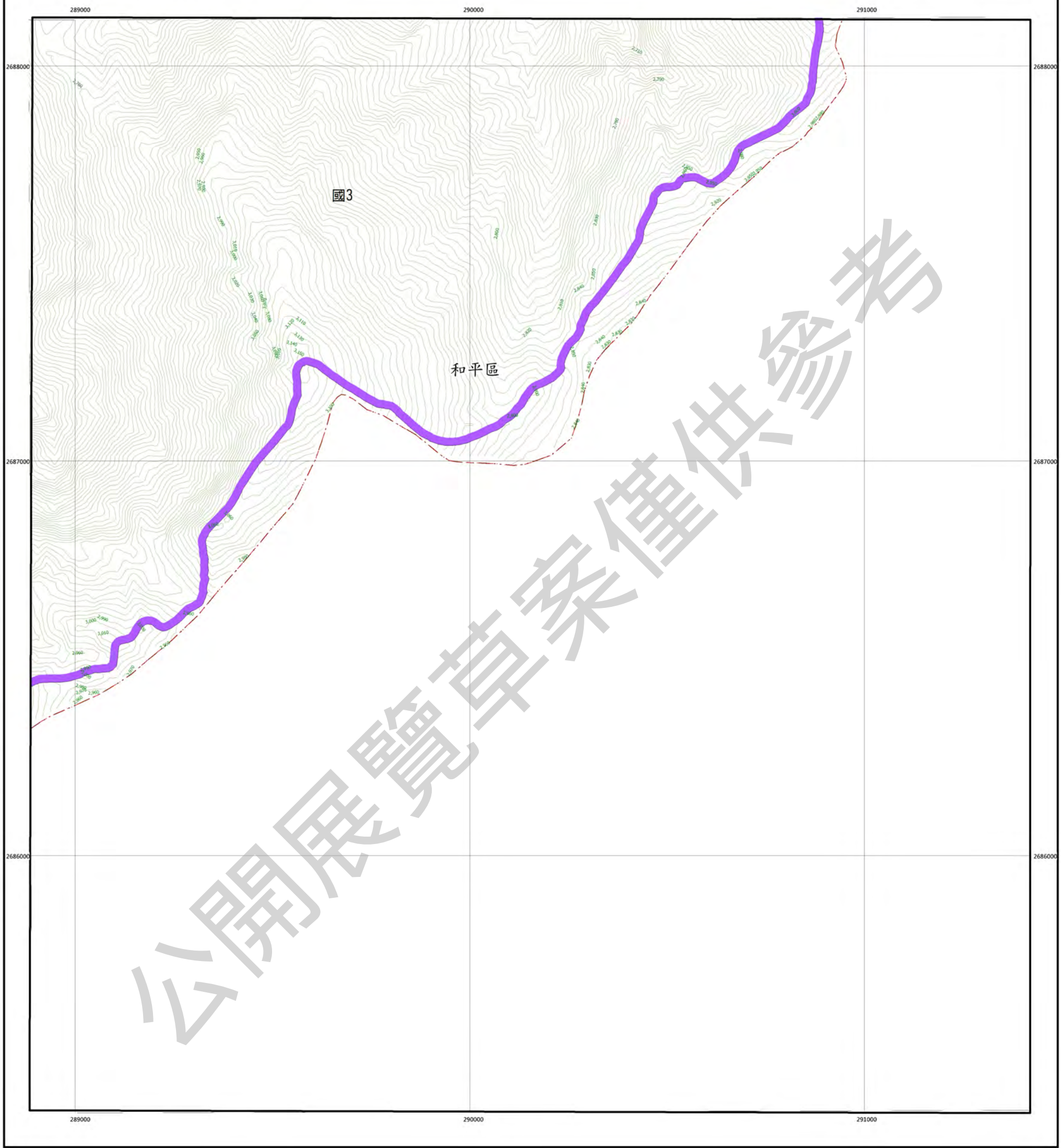
圖幅位置圖



中央尖山(一)


臺中市國土功能分區圖

96211086



圖例

| 國土保育地區 | 海洋資源地區 | 農業發展地區 | 城鄉發展地區 |
|--------|------------|--------------|------------|
| 國1 第一類 | 海1-1 第一類之一 | 農1 第一類 | 城1 第一類 |
| 國2 第二類 | 海1-2 第一類之二 | 農2 第二類 | 城2-1 第二類之一 |
| 國3 第三類 | 海2 第二類 | 農3 第三類 | 城2-2 第二類之二 |
| 國4 第四類 | 海3 第三類 | 農4 第四類 | 城2-3 第二類之三 |
| | | 農4(原) 第四類(原) | |
| | | 農5 第五類 | |

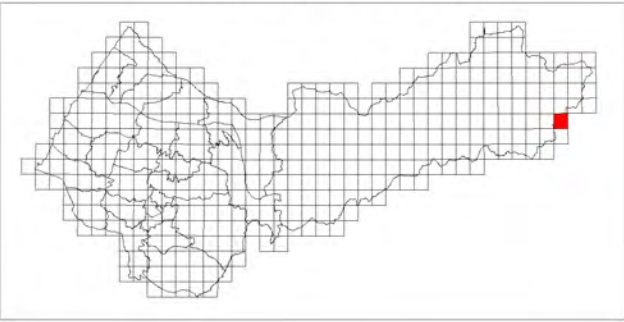


臺中市和平區
等高線間隔：10公尺
高程：自臺灣平均海平面為零公尺起算
座標系統：1997台灣大地基準(TWD97)
主管機關：內政部
製圖機關：臺中市政府地政局
製圖時間：中華民國111年12月

圖幅接合表

| | | |
|------------------------------|------------------------------|------------------------------|
| 96211075 羅開山(三) 第119頁 | 96211076 羅開山(二) 第120頁 | 96211077 南湖南山(三) 第121頁 |
| 96211085 中央尖山(四) 第158頁 | 96211086 中央尖山(一) 第159頁 | |
| 96211095 中央尖山(三) 第195頁 | 96211096 中央尖山(二) 第196頁 | |

圖幅位置圖



台中港特種碼頭

臺中市國土功能分區圖

94211100



圖例

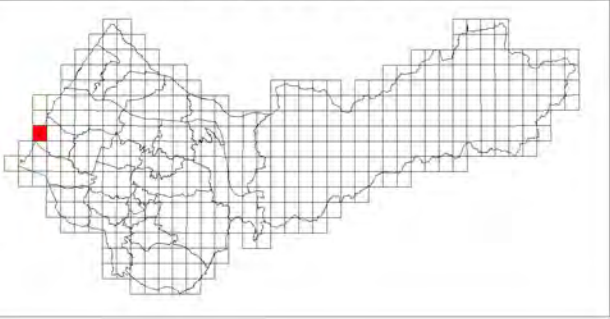
| 國土保育地區 | | 海洋資源地區 | | 農業發展地區 | | 城鄉發展地區 | |
|--------|-----|--------|-------|--------|--------|--------|-------|
| 圖1 | 第一類 | 圖1-1 | 第一類之一 | 圖1 | 第一類 | 圖1 | 第一類 |
| 圖2 | 第二類 | 圖1-2 | 第一類之二 | 圖2 | 第二類 | 圖2-1 | 第二類之一 |
| 圖3 | 第三類 | 圖2 | 第二類 | 圖3 | 第三類 | 圖2-2 | 第二類之二 |
| 圖4 | 第四類 | 圖3 | 第三類 | 圖4 | 第四類 | 圖2-3 | 第二類之三 |
| | | | | 圖4(原) | 第四類(原) | | |
| | | | | 圖5 | 第五類 | | |



圖幅接合表

| | | |
|--------------------------------|------------------------------|--------------------------|
| | 94211090 台中港港口 第123頁 | 95214081 台中港 第124頁 |
| | 94211100 台中港特種碼頭 第160頁 | 95214091 梧棲 第161頁 |
| 94212009 安良港排水口(西) 第197頁 | 94212010 安良港排水口 第198頁 | 95213001 下寮溝 第199頁 |

圖幅位置圖



95214091

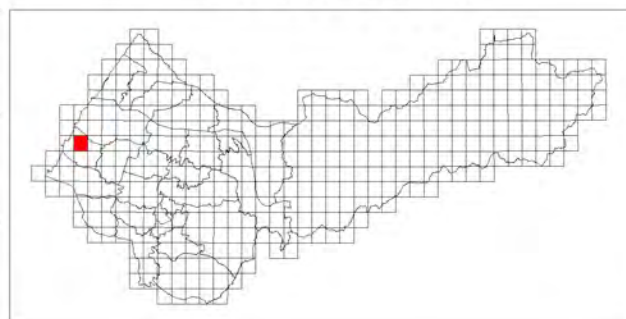
圖幅位置圖

| 國土保育地區 | 海洋資源地區 | 農業發展地區 | 城鄉發展地區 |
|--------|------------|--------------|------------|
| 國1 第一類 | 海1-1 第一類之一 | 農1 第一類 | 城1 第一類 |
| 國2 第二類 | 海1-2 第一類之二 | 農2 第二類 | 城2-1 第二類之一 |
| 國3 第三類 | 海2 第二類 | 農3 第三類 | 城2-2 第二類之二 |
| 國4 第四類 | 海3 第三類 | 農4 第四類 | 城2-3 第二類之三 |
| | | 農4(原) 第四類(原) | |
| | | 農5 第五類 | |



臺中市清水區梧棲區
等高線間隔：10公尺
高程：自臺灣平均海平面為零公尺起算
座標系統：1997台灣大地基準(TWD97)
主管機關：內政部
製圖機關：臺中市政府地政局
製圖時間：中華民國111年12月

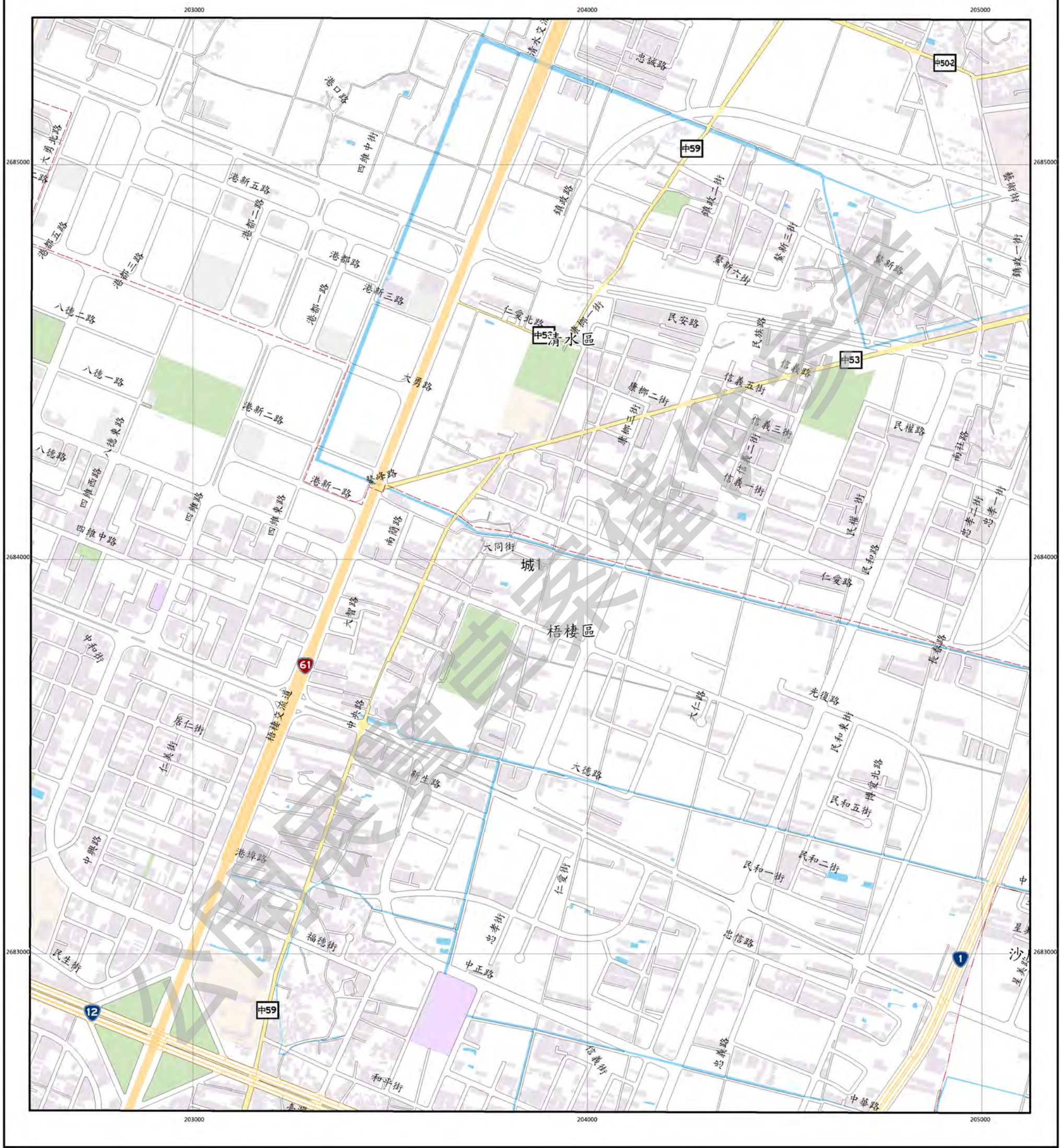
| | | |
|------------------------------|--------------------------|--------------------------|
| 94211090 台中港港口 第123頁 | 95214081 台中港 第124頁 | 95214082 爐仔寮 第125頁 |
| 94211100 台中港特種碼頭 第160頁 | 95214091 梧棲 第161頁 | 95214092 南簡 第162頁 |
| 94212010 安良港排水口 第198頁 | 95213001 下蘆溝 第199頁 | 95213002 大莊 第200頁 |



南簡

臺中市國土功能分區圖

95214092



圖例

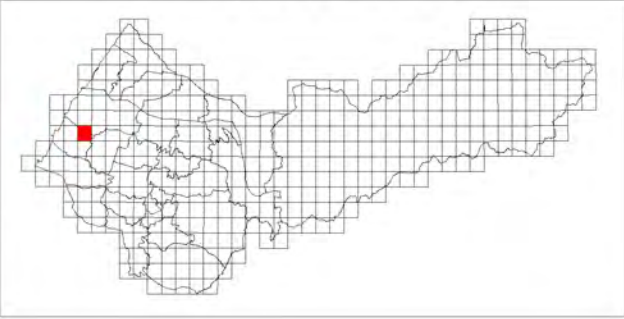
| 國土保育地區 | | 海洋資源地區 | | 農業發展地區 | | 城鄉發展地區 | |
|--------|-----|--------|-------|--------|--------|--------|-------|
| 圖1 | 第一類 | 海1-1 | 第一類之一 | 農1 | 第一類 | 城1 | 第一類 |
| 圖2 | 第二類 | 海1-2 | 第一類之二 | 農2 | 第二類 | 城2-1 | 第二類之一 |
| 圖3 | 第三類 | 海2 | 第二類 | 農3 | 第三類 | 城2-2 | 第二類之二 |
| 圖4 | 第四類 | 海3 | 第三類 | 農4 | 第四類 | 城2-3 | 第二類之三 |
| | | | | 農4(原) | 第四類(原) | | |
| | | | | 農5 | 第五類 | | |



圖幅接合表

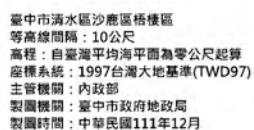
| | | |
|--------------------------|-------------------------|--------------------------|
| 95214081 台中港 第124頁 | 95214082 梧棲 第125頁 | 95214083 四塊厝 第126頁 |
| 95214091 梧棲 第161頁 | 95214092 南簡 第162頁 | 95214093 清水 第163頁 |
| 95213001 下港 第199頁 | 95213002 大莊 第200頁 | 95213003 沙鹿 第201頁 |

圖幅位置圖



[illegible]

| 國土保育地區 | 海洋資源地區 | 農業發展地區 | 城鄉發展地區 |
|--------|------------|--------------|------------|
| 國1 第一類 | 海1-1 第一類之一 | 農1 第一類 | 城1 第一類 |
| 國2 第二類 | 海1-2 第一類之二 | 農2 第二類 | 城2-1 第二類之一 |
| 國3 第三類 | 海2 第二類 | 農3 第三類 | 城2-2 第二類之二 |
| 國4 第四類 | 海3 第三類 | 農4 第四類 | 城2-3 第二類之三 |
| | | 農4(原) 第四類(原) | |
| | | 農5 第五類 | |

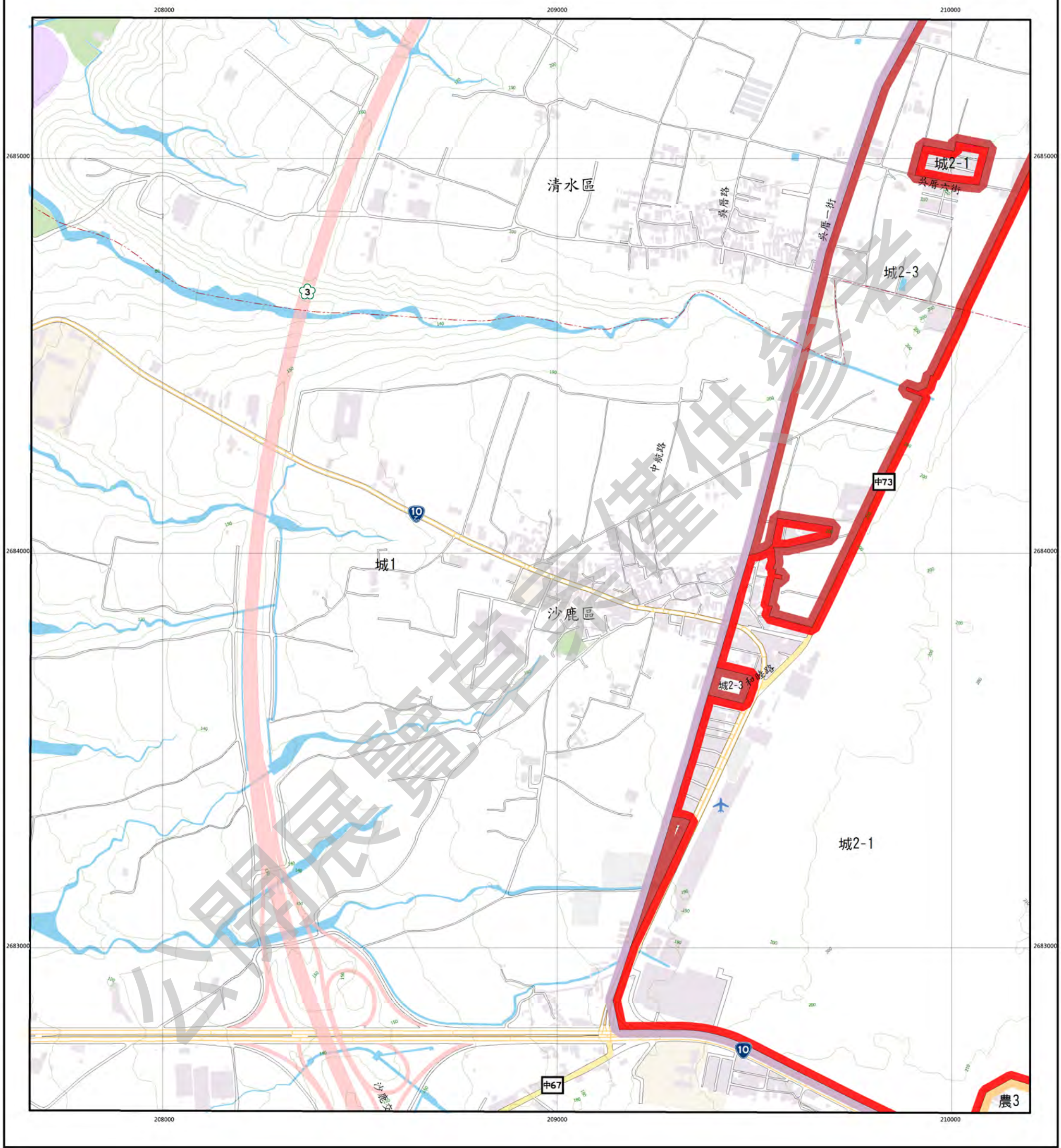


| | | |
|--------------------------|--------------------------|--------------------------|
| 95214082 塩子養 第125頁 | 95214083 四塊厝 第126頁 | 95214084 埤子腳 第127頁 |
| 95214092 蔴崗 第162頁 | 95214093 溝水 第163頁 | 95214094 西勢寮 第164頁 |
| 95213002 大莊 第200頁 | 95213003 沙壠 第201頁 | 95213004 公明 第202頁 |

西勢寮


臺中市國土功能分區圖

95214094



圖例

| 國土保育地區 | | 海洋資源地區 | | 農業發展地區 | | 城鄉發展地區 | |
|--------|-----|--------|-------|--------|--------|--------|-------|
| 圖1 | 第一類 | 海1-1 | 第一類之一 | 農1 | 第一類 | 城1 | 第一類 |
| 圖2 | 第二類 | 海1-2 | 第一類之二 | 農2 | 第二類 | 城2-1 | 第二類之一 |
| 圖3 | 第三類 | 海2 | 第二類 | 農3 | 第三類 | 城2-2 | 第二類之二 |
| 圖4 | 第四類 | 海3 | 第三類 | 農4 | 第四類 | 城2-3 | 第二類之三 |
| | | | | 農4(原) | 第四類(原) | | |
| | | | | 農5 | 第五類 | | |

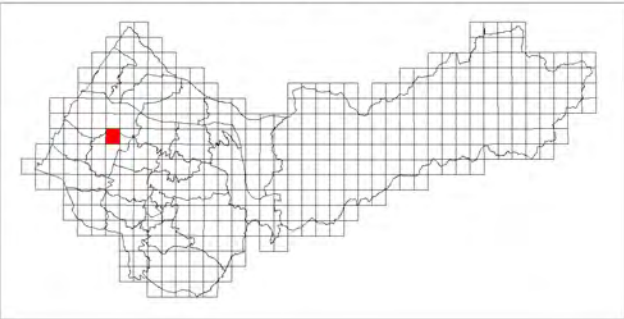


臺中市清水區沙鹿區
等高線間隔：10公尺
高程：自臺灣平均海平面為零公尺起算
座標系統：1997台灣大地基準(TWD97)
主管機關：內政部
製圖機關：臺中市政府地政局
製圖時間：中華民國111年12月

圖幅接合表

| | | |
|--------------------------|--------------------------|--------------------------|
| 95214083 四塊厝 第126頁 | 95214084 埤子腳 第127頁 | 95214085 海風庄 第128頁 |
| 95214093 清水 第163頁 | 95214094 西勢寮 第164頁 | 95214095 東山 第165頁 |
| 95213003 沙鹿 第201頁 | 95213004 公明 第202頁 | 95213005 清泉崗 第203頁 |

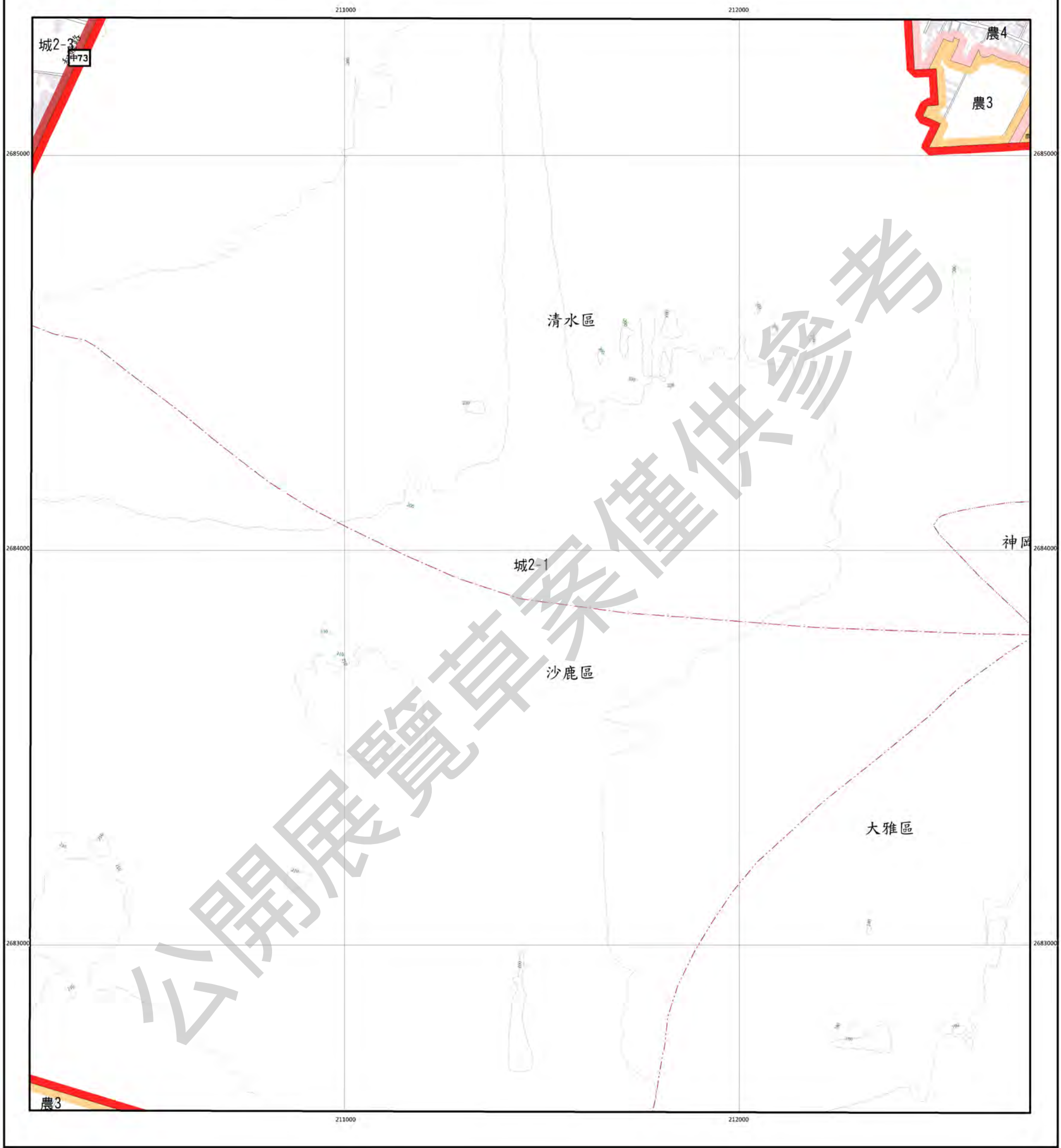
圖幅位置圖



東山


臺中市國土功能分區圖

95214095



圖例

| 國土保育地區 | | 海洋資源地區 | | 農業發展地區 | | 城鄉發展地區 | |
|--------|-----|--------|-------|--------|--------|--------|-------|
| 圖1 | 第一類 | 圖1-1 | 第一類之一 | 農1 | 第一類 | 城1 | 第一類 |
| 圖2 | 第二類 | 圖1-2 | 第一類之二 | 農2 | 第二類 | 城2-1 | 第二類之一 |
| 圖3 | 第三類 | 圖2 | 第二類 | 農3 | 第三類 | 城2-2 | 第二類之二 |
| 圖4 | 第四類 | 圖3 | 第三類 | 農4 | 第四類 | 城2-3 | 第二類之三 |
| | | | | 農4(原) | 第四類(原) | | |
| | | | | 農5 | 第五類 | | |

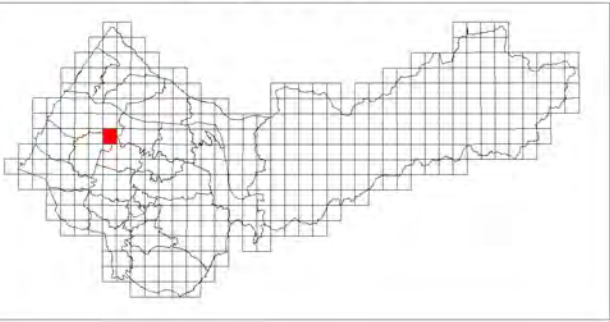


臺中市神岡區清水區沙鹿區大雅區
等高線間隔：10公尺
高程：自臺灣平均海平面為零公尺起算
座標系統：1997台灣大地基準(TWD97)
主管機關：內政部
製圖機關：臺中市政府地政局
製圖時間：中華民國111年12月

圖幅接合表

| | | |
|--------------------------|--------------------------|-------------------------|
| 95214084 神岡區 第127頁 | 95214085 海墘庄 第128頁 | 95214086 新莊 第129頁 |
| 95214094 西勢寮 第164頁 | 95214095 東山 第165頁 | 95214096 圳港 第166頁 |
| 95213004 公明 第202頁 | 95213005 溝寮岡 第203頁 | 95213006 大雅 第204頁 |

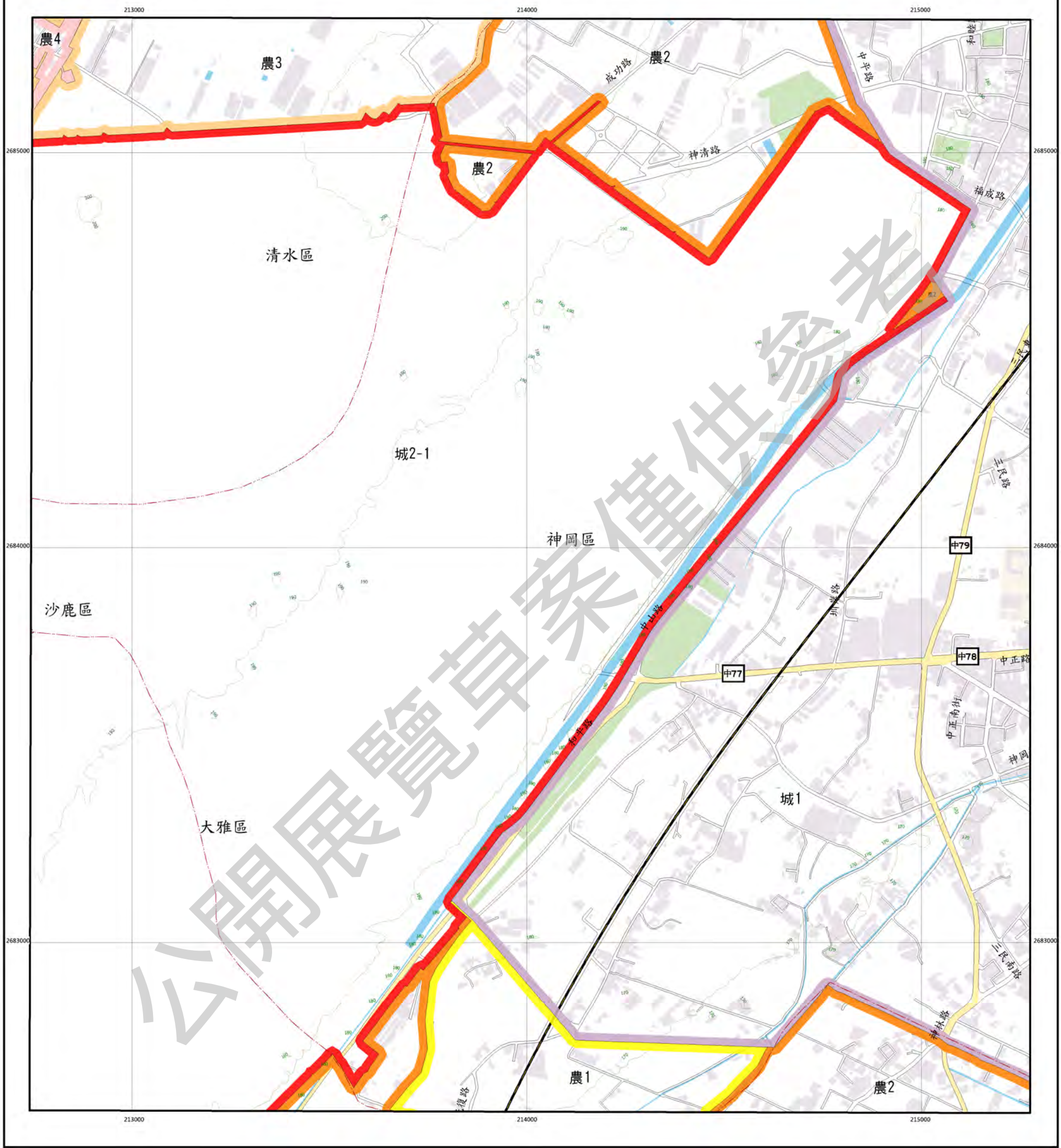
圖幅位置圖



圳堵


臺中市國土功能分區圖

95214096



圖例

| 國土保育地區 | | 海洋資源地區 | | 農業發展地區 | | 城鄉發展地區 | |
|--------|-----|--------|-------|--------|--------|--------|-------|
| 圖1 | 第一類 | 海1-1 | 第一類之一 | 農1 | 第一類 | 城1 | 第一類 |
| 圖2 | 第二類 | 海1-2 | 第一類之二 | 農2 | 第二類 | 城2-1 | 第二類之一 |
| 圖3 | 第三類 | 海2 | 第二類 | 農3 | 第三類 | 城2-2 | 第二類之二 |
| 圖4 | 第四類 | 海3 | 第三類 | 農4 | 第四類 | 城2-3 | 第二類之三 |
| | | | | 農4(原) | 第四類(原) | | |
| | | | | 農5 | 第五類 | | |

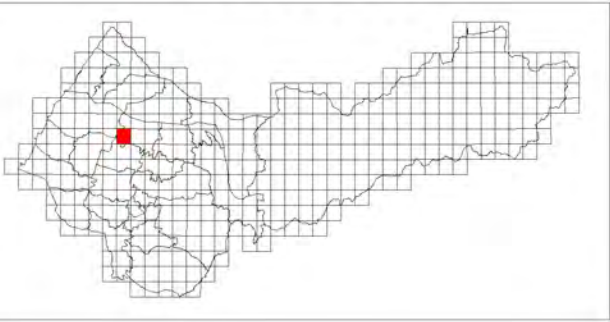


臺中市神岡區清水區沙鹿區大雅區
等高線間隔：10公尺
高程：自臺灣平均海平面為零公尺起算
座標系統：1997台灣大地基準(TWD97)
主管機關：內政部
製圖機關：臺中市政府地政局
製圖時間：中華民國111年12月

圖幅接合表

| | | |
|--------------------------|-------------------------|--------------------------|
| 95214085 海墘庄 第128頁 | 95214086 新莊 第129頁 | 95214087 金社莊 第130頁 |
| 95214095 東山 第165頁 | 95214096 圳堵 第166頁 | 95214097 神岡 第167頁 |
| 95213005 清泉岡 第203頁 | 95213006 大雅 第204頁 | 95213007 牛埔 第205頁 |

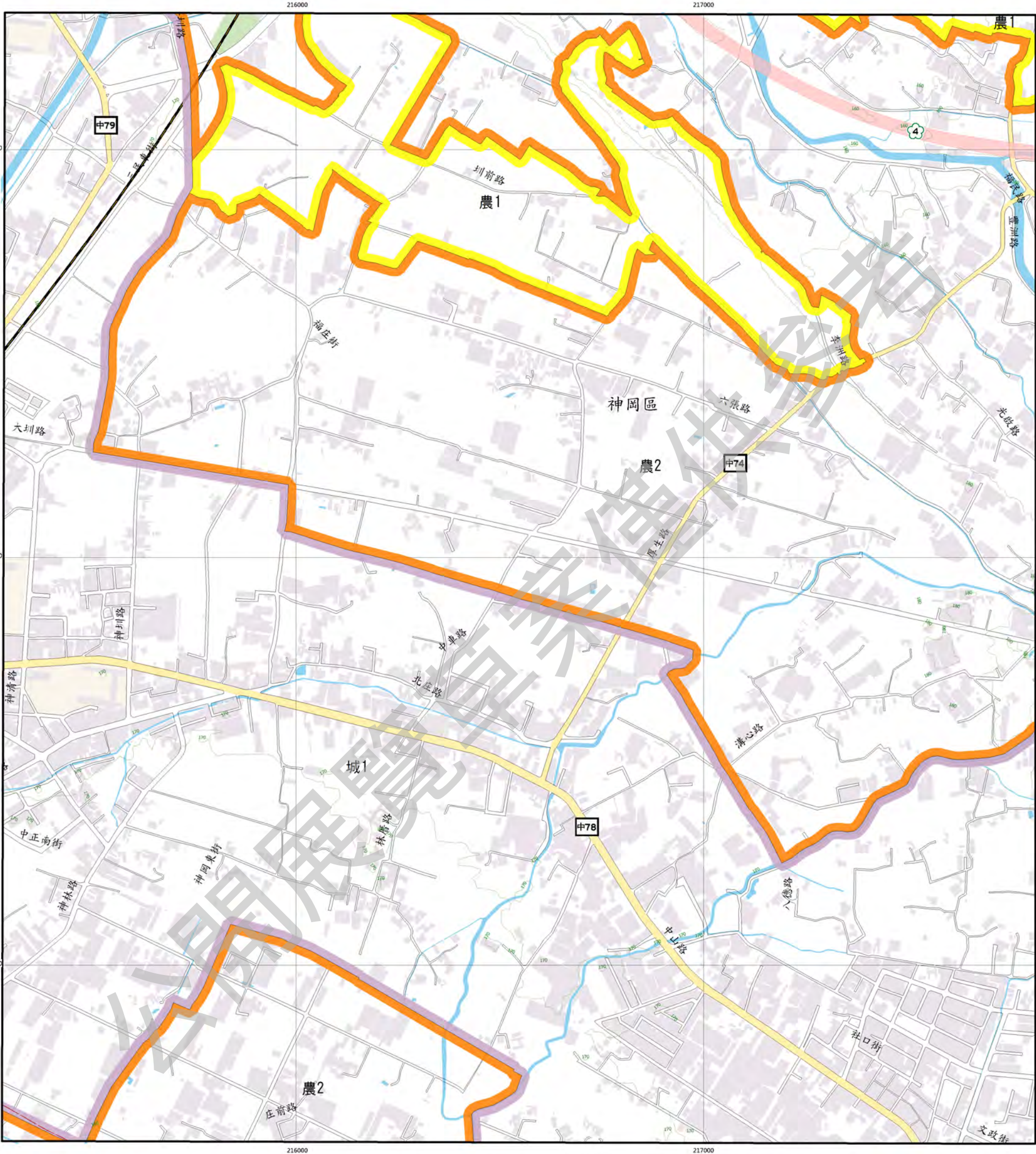
圖幅位置圖



神岡


臺中市國土功能分區圖

95214097



圖例

| 國土保育地區 | 海洋資源地區 | 農業發展地區 | 城鄉發展地區 |
|--------|------------|--------------|------------|
| 圖1 第一類 | 海1-1 第一類之一 | 農1 第一類 | 城1 第一類 |
| 圖2 第二類 | 海1-2 第一類之二 | 農2 第二類 | 城2-1 第二類之一 |
| 圖3 第三類 | 海2 第二類 | 農3 第三類 | 城2-2 第二類之二 |
| 圖4 第四類 | 海3 第三類 | 農4 第四類 | 城2-3 第二類之三 |
| | | 農4(原) 第四類(原) | |
| | | 農5 第五類 | |

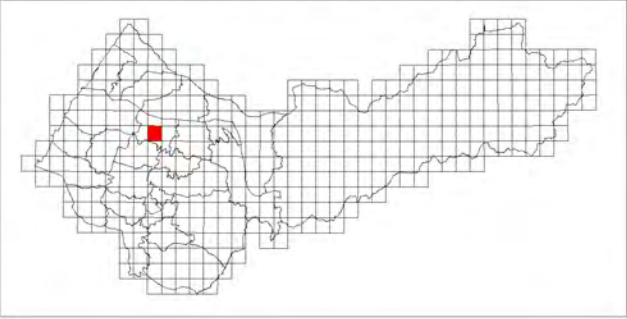


臺中市神岡區大雅區
等高線間隔：10公尺
高程：自臺灣平均海面為零公尺起算
座標系統：1997台灣大地基準(TWD97)
主管機關：內政部
製圖機關：臺中市政府地政局
製圖時間：中華民國111年12月

圖幅接合表

| | | |
|-------------------------|--------------------------|--------------------------|
| 95214086 新莊 第129頁 | 95214087 金社莊 第130頁 | 95214088 舊社 第131頁 |
| 95214096 圳邊 第166頁 | 95214097 神岡 第167頁 | 95214098 大社 第168頁 |
| 95213006 大雅 第204頁 | 95213007 牛埔 第205頁 | 95213008 車路港 第206頁 |

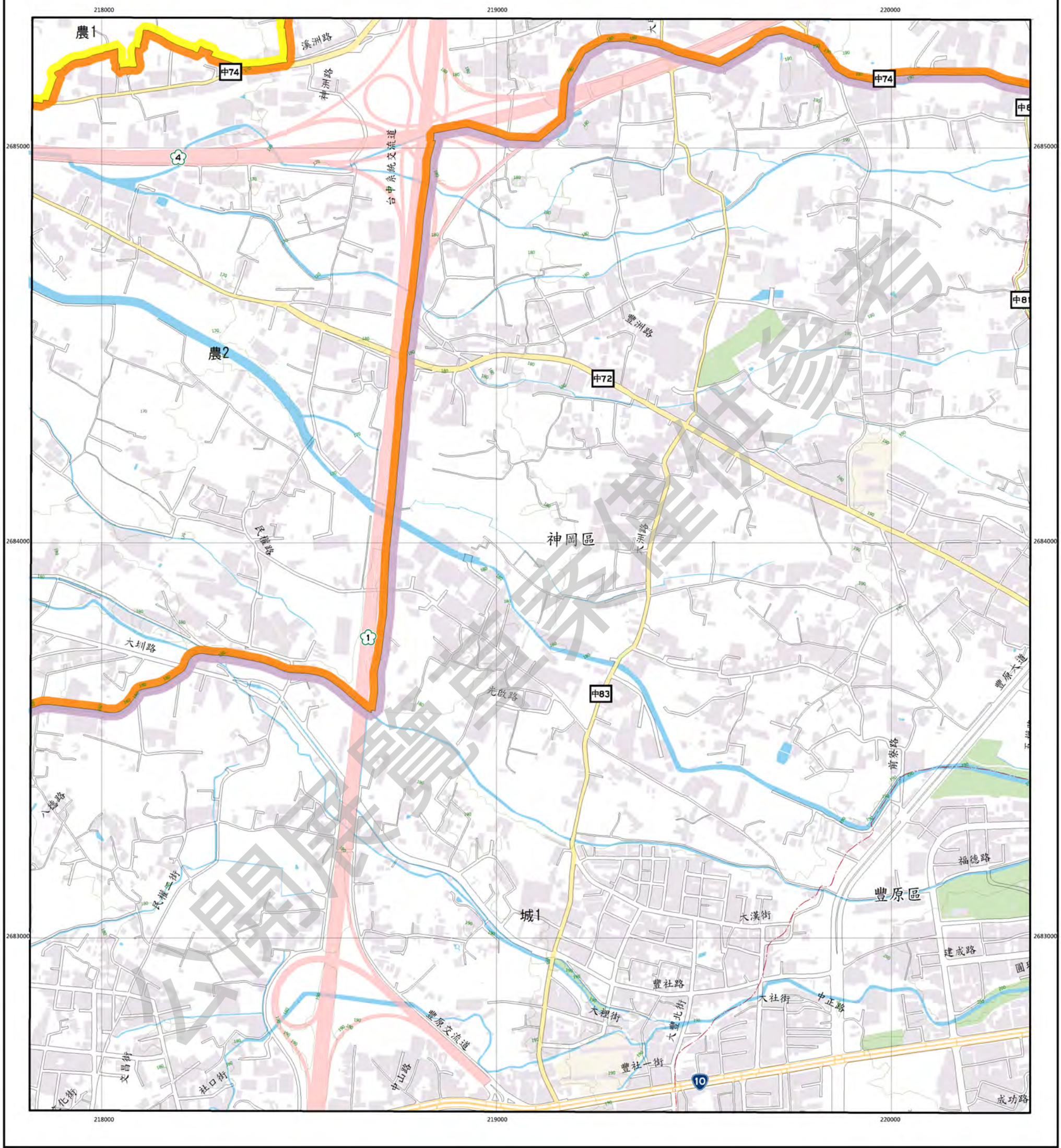
圖幅位置圖



大社

臺中市國土功能分區圖

95214098



圖例

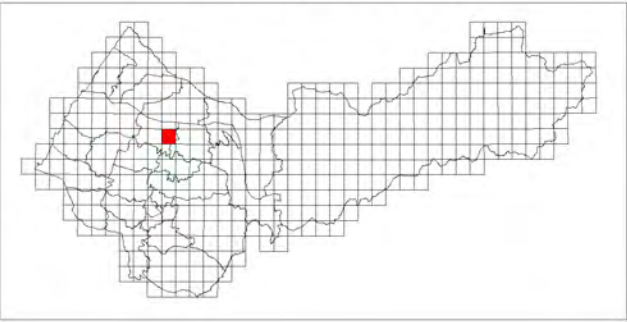
| 國土保育地區 | | 海洋資源地區 | | 農業發展地區 | | 城鄉發展地區 | |
|--------|-----|--------|-------|--------|--------|--------|-------|
| 圖1 | 第一類 | 圖1-1 | 第一類之一 | 圖1 | 第一類 | 圖1 | 第一類 |
| 圖2 | 第二類 | 圖1-2 | 第一類之二 | 圖2 | 第二類 | 圖2-1 | 第二類之一 |
| 圖3 | 第三類 | 圖2 | 第二類 | 圖3 | 第三類 | 圖2-2 | 第二類之二 |
| 圖4 | 第四類 | 圖3 | 第三類 | 圖4 | 第四類 | 圖2-3 | 第二類之三 |
| | | | | 圖4(原) | 第四類(原) | | |
| | | | | 圖5 | 第五類 | | |



圖幅接合表

| | | |
|--------------------------|--------------------------|-----------------------------|
| 95214087 金社莊 第130頁 | 95214088 南社 第131頁 | 95214089 后豐大橋 第132頁 |
| 95214097 神岡 第167頁 | 95214098 大社 第168頁 | 95214099 豐原(北部) 第169頁 |
| 95213007 牛埔 第205頁 | 95213008 車路坵 第206頁 | 95213009 豐原(南部) 第207頁 |

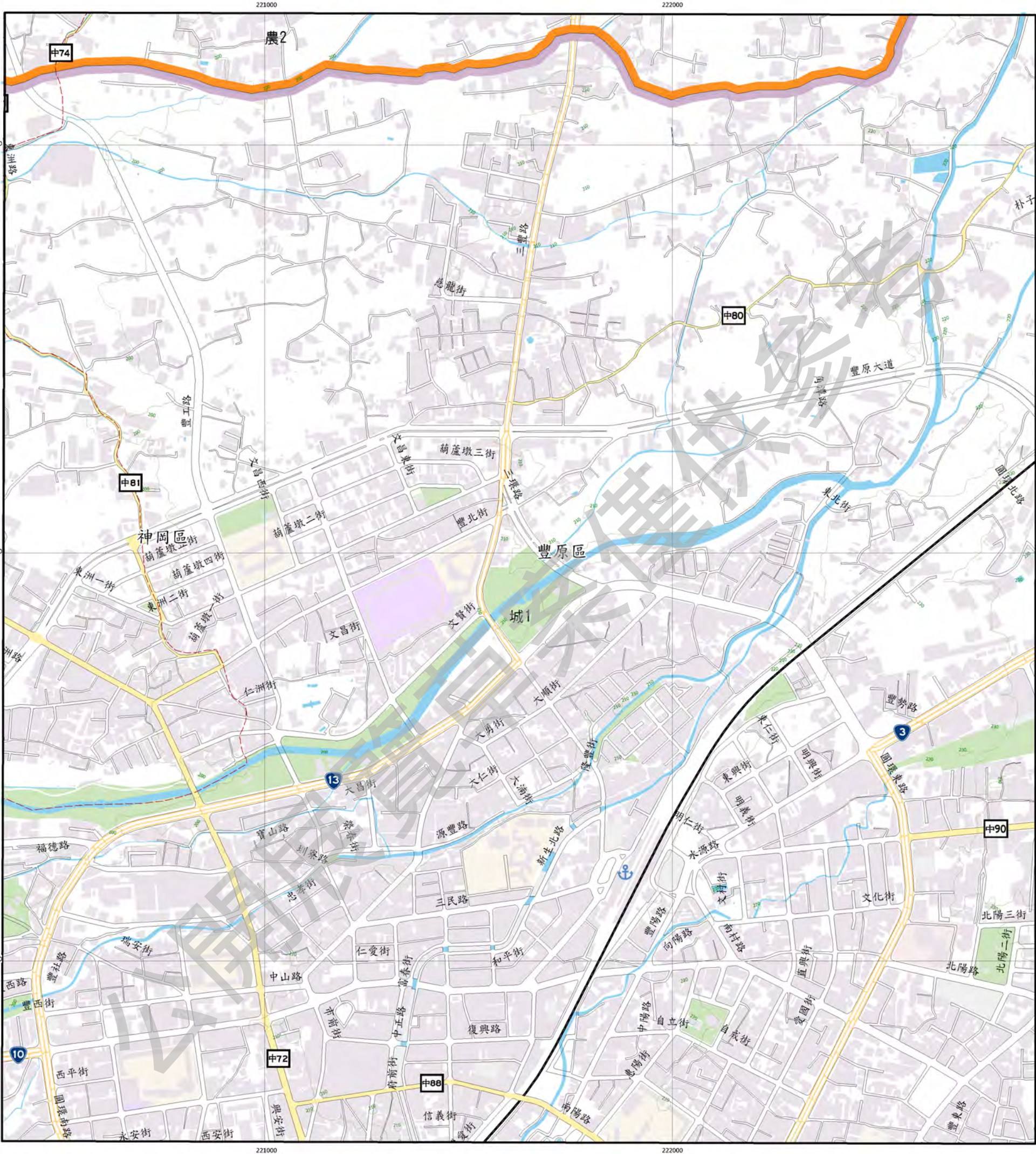
圖幅位置圖



豐原(北部)


臺中市國土功能分區圖

95214099



圖例

| 國土保育地區 | 海洋資源地區 | 農業發展地區 | 城鄉發展地區 |
|--------|------------|--------------|------------|
| 圖1 第一類 | 海1-1 第一類之一 | 農1 第一類 | 城1 第一類 |
| 圖2 第二類 | 海1-2 第一類之二 | 農2 第二類 | 城2-1 第二類之一 |
| 圖3 第三類 | 海2 第二類 | 農3 第三類 | 城2-2 第二類之二 |
| 圖4 第四類 | 海3 第三類 | 農4 第四類 | 城2-3 第二類之三 |
| | | 農4(原) 第四類(原) | |
| | | 農5 第五類 | |

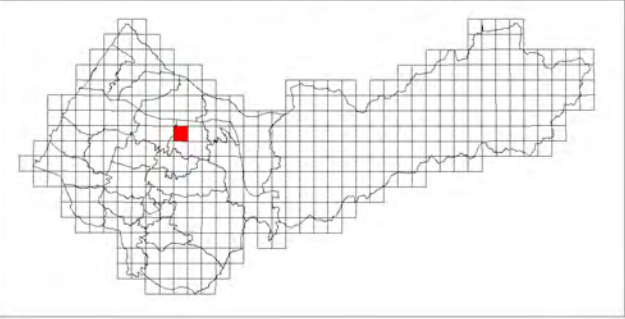


臺中市豐原區神岡區
等高線間隔：10公尺
高程：自臺灣平均海平面為零公尺起算
座標系統：1997台灣大地基準(TWD97)
主管機關：內政部
製圖機關：臺中市政府地政局
製圖時間：中華民國111年12月

圖幅接合表

| | | |
|--------------------------|-----------------------------|---------------------------|
| 95214088 舊社 第131頁 | 95214089 后豐大橋 第132頁 | 95214090 鹿港潭寺 第133頁 |
| 95214098 大社 第168頁 | 95214099 豐原(北部) 第169頁 | 95214100 新社 第170頁 |
| 95213008 車路港 第206頁 | 95213009 豐原(南部) 第207頁 | 95213010 東陽里 第208頁 |

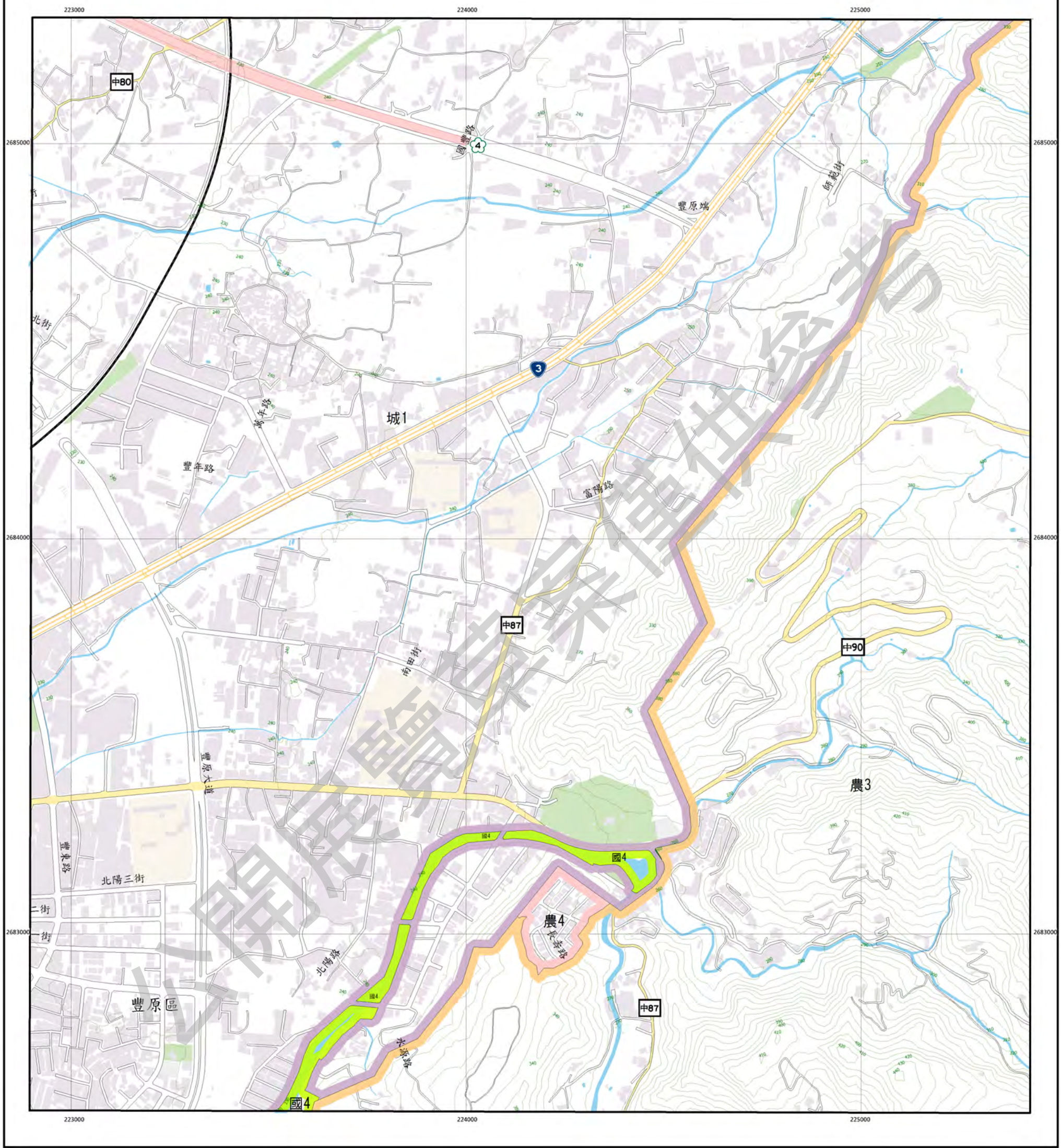
圖幅位置圖



翁社

臺中市國土功能分區圖

95214100



圖例

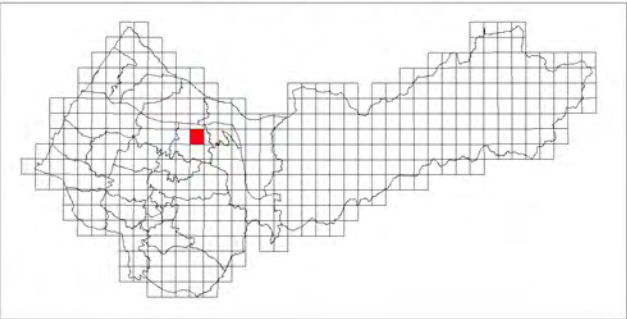
| 國土保育地區 | | 海洋資源地區 | | 農業發展地區 | | 城鄉發展地區 | |
|--------|-----|--------|-------|--------|--------|--------|-------|
| 國1 | 第一類 | 海1-1 | 第一類之一 | 農1 | 第一類 | 城1 | 第一類 |
| 國2 | 第二類 | 海1-2 | 第一類之二 | 農2 | 第二類 | 城2-1 | 第二類之一 |
| 國3 | 第三類 | 海2 | 第二類 | 農3 | 第三類 | 城2-2 | 第二類之二 |
| 國4 | 第四類 | 海3 | 第三類 | 農4 | 第四類 | 城2-3 | 第二類之三 |
| | | | | 農4(原) | 第四類(原) | | |
| | | | | 農5 | 第五類 | | |



圖幅接合表

| | | |
|-----------------------------|--------------------------|--------------------------|
| 95214089 后豐大橋 第132頁 | 95214090 鹿港橋 第133頁 | 95211081 石岡 第134頁 |
| 95214099 豐原(北部) 第169頁 | 95214100 翁社 第170頁 | 95211091 公老坪 第171頁 |
| 95213009 豐原(南部) 第207頁 | 95213010 東陽里 第208頁 | 95212001 坑頭 第209頁 |

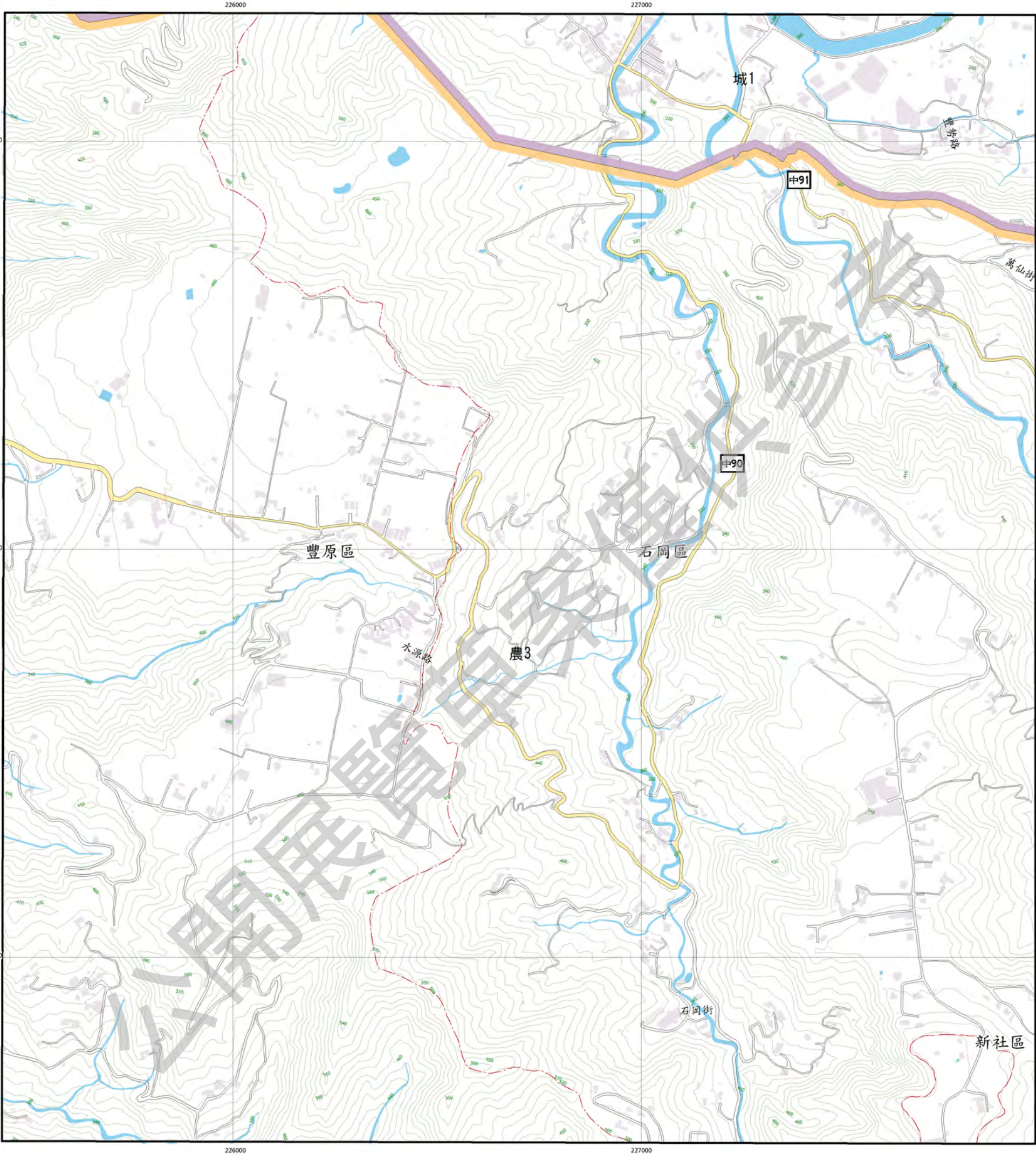
圖幅位置圖



公老坪


臺中市國土功能分區圖

95211091



圖例

| 國土保育地區 | | 海洋資源地區 | | 農業發展地區 | | 城鄉發展地區 | |
|--------|-----|--------|-------|--------|--------|--------|-------|
| 圖1 | 第一類 | 海1-1 | 第一類之一 | 農1 | 第一類 | 城1 | 第一類 |
| 圖2 | 第二類 | 海1-2 | 第一類之二 | 農2 | 第二類 | 城2-1 | 第二類之一 |
| 圖3 | 第三類 | 海2 | 第二類 | 農3 | 第三類 | 城2-2 | 第二類之二 |
| 圖4 | 第四類 | 海3 | 第三類 | 農4 | 第四類 | 城2-3 | 第二類之三 |
| | | | | 農4(原) | 第四類(原) | | |
| | | | | 農5 | 第五類 | | |

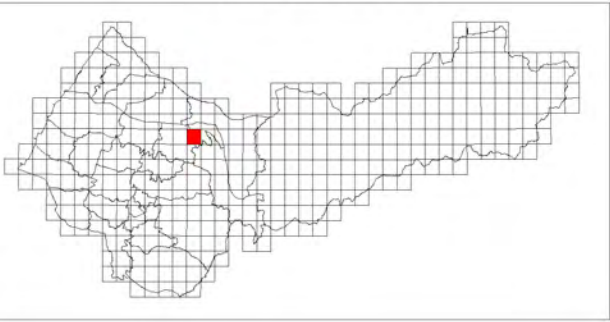


臺中市新社區石岡區豐原區
等高線間隔：10公尺
高程：自臺灣平均海平面為零公尺起算
座標系統：1997台灣大地基準(TWD97)
主管機關：內政部
製圖機關：臺中市政府地政局
製圖時間：中華民國111年12月

圖幅接合表

| | | |
|---------------------------|--------------------------|--------------------------|
| 95214090 鹿港禪寺 第133頁 | 95211081 石岡 第134頁 | 95211082 石城 第135頁 |
| 95214100 新社 第170頁 | 95211091 公老坪 第171頁 | 95211092 社寮角 第172頁 |
| 95213010 東埔里 第208頁 | 95212001 坑頭 第209頁 | 95212002 大埔 第210頁 |

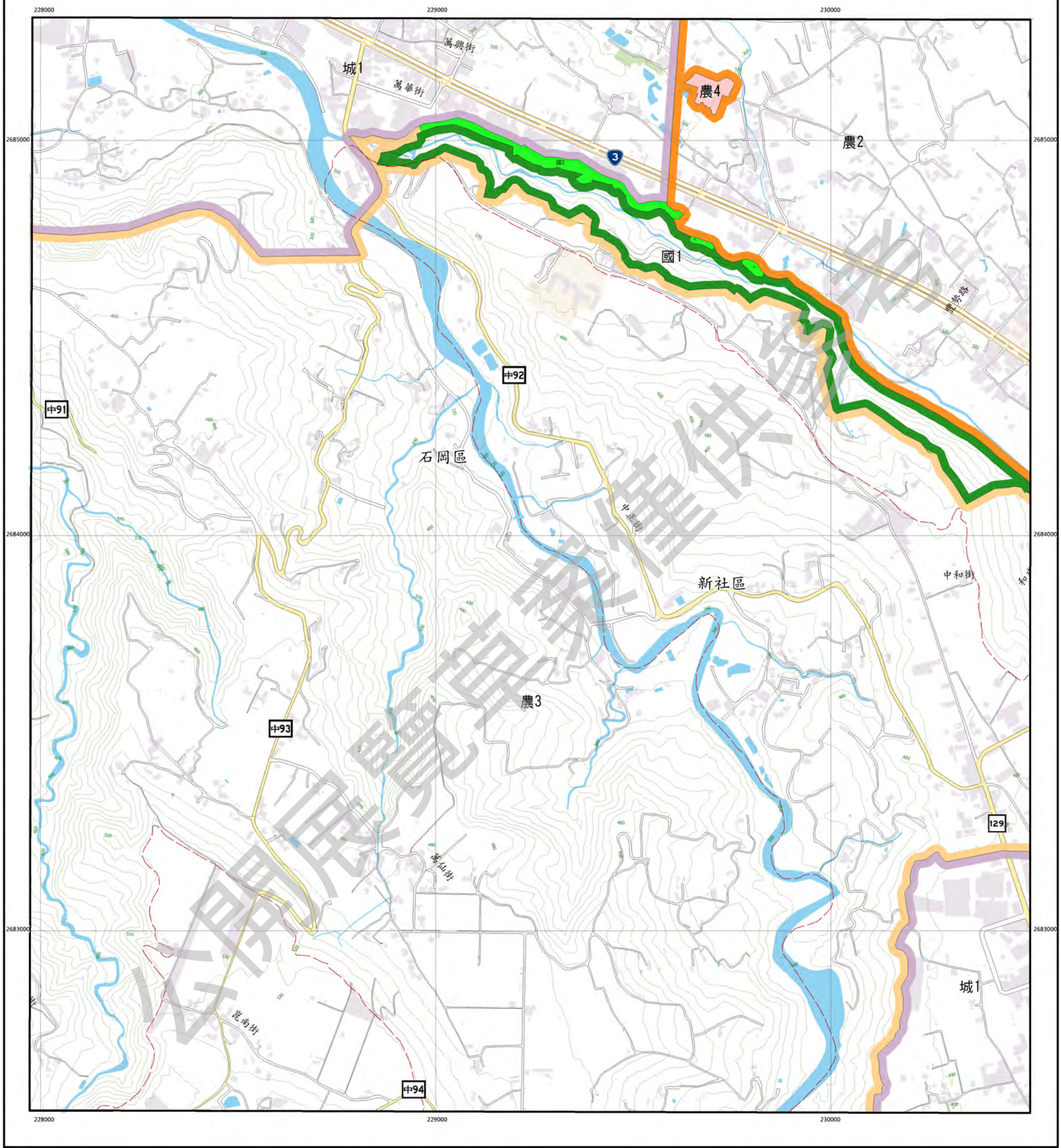
圖幅位置圖



社寮角


臺中市國土功能分區圖

95211092



圖例

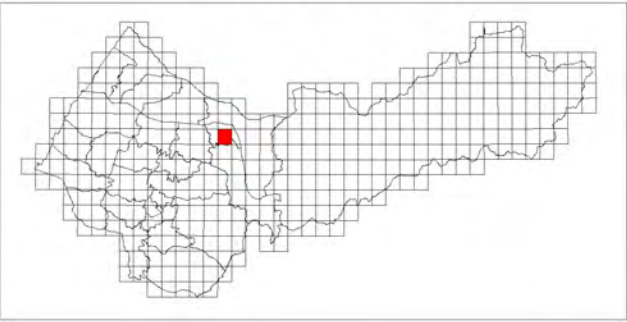
| 國土保育地區 | | 海洋資源地區 | | 農業發展地區 | | 城鄉發展地區 | |
|--------|-----|--------|-------|--------|--------|--------|-------|
| 圖1 | 第一類 | 海1-1 | 第一類之一 | 農1 | 第一類 | 城1 | 第一類 |
| 圖2 | 第二類 | 海1-2 | 第一類之二 | 農2 | 第二類 | 城2-1 | 第二類之一 |
| 圖3 | 第三類 | 海2 | 第二類 | 農3 | 第三類 | 城2-2 | 第二類之二 |
| 圖4 | 第四類 | 海3 | 第三類 | 農4 | 第四類 | 城2-3 | 第二類之三 |
| | | | | 農4(原) | 第四類(原) | | |
| | | | | 農5 | 第五類 | | |



圖幅接合表

| | | |
|--------------------------|--------------------------|--------------------------|
| 95211081 石岡 第134頁 | 95211082 石城 第135頁 | 95211083 吊神山 第136頁 |
| 95211091 公老坪 第171頁 | 95211092 社寮角 第172頁 | 95211093 東勢 第173頁 |
| 95212001 坑頭 第209頁 | 95212002 大南 第210頁 | 95212003 新社 第211頁 |

圖幅位置圖



95211093

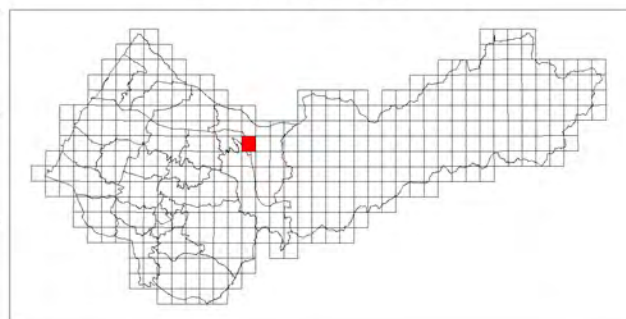
圖幅位置圖

| 國土保育地區 | 海洋資源地區 | 農業發展地區 | 城鄉發展地區 |
|--------|------------|--------------|------------|
| 國1 第一類 | 海1-1 第一類之一 | 農1 第一類 | 城1 第一類 |
| 國2 第二類 | 海1-2 第一類之二 | 農2 第二類 | 城2-1 第二類之一 |
| 國3 第三類 | 海2 第二類 | 農3 第三類 | 城2-2 第二類之二 |
| 國4 第四類 | 海3 第三類 | 農4 第四類 | 城2-3 第二類之三 |
| | | 農4(原) 第四類(原) | |
| | | 農5 第五類 | |



臺中市東勢區新社區石岡區
等高線間隔：10公尺
高程：自臺灣平均海平面為零公尺起算
座標系統：1997台灣大地基準(TWD97)
主管機關：內政部
製圖機關：臺中市政府地政局
製圖時間：中華民國111年12月

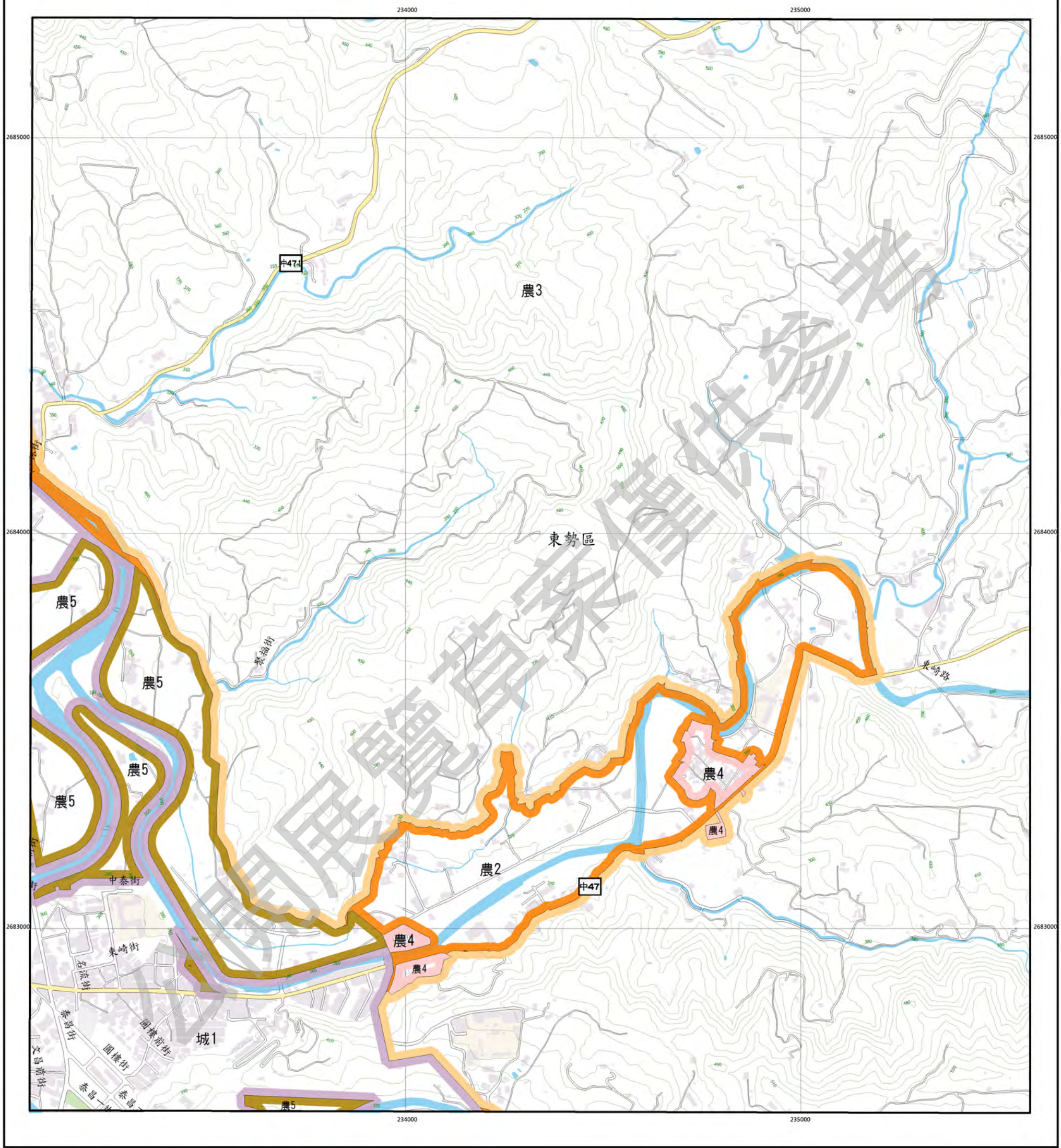
| | | |
|--------------------------|--------------------------|-------------------------|
| 95211082 石城 第135頁 | 95211083 吊神山 第136頁 | 95211084 趙盾 第137頁 |
| 95211092 社稷角 第172頁 | 95211093 東勢 第173頁 | 95211094 中軒 第174頁 |
| 95212002 大鬧 第210頁 | 95212003 新社 第211頁 | 95212004 石角 第212頁 |



中料


臺中市國土功能分區圖

95211094



圖例

| 國土保育地區 | | 海洋資源地區 | | 農業發展地區 | | 城鄉發展地區 | |
|--------|-----|--------|-------|--------|--------|--------|-------|
| 圖1 | 第一類 | 海1-1 | 第一類之一 | 農1 | 第一類 | 城1 | 第一類 |
| 圖2 | 第二類 | 海1-2 | 第一類之二 | 農2 | 第二類 | 城2-1 | 第二類之一 |
| 圖3 | 第三類 | 海2 | 第二類 | 農3 | 第三類 | 城2-2 | 第二類之二 |
| 圖4 | 第四類 | 海3 | 第三類 | 農4 | 第四類 | 城2-3 | 第二類之三 |
| | | | | 農4(原) | 第四類(原) | | |
| | | | | 農5 | 第五類 | | |

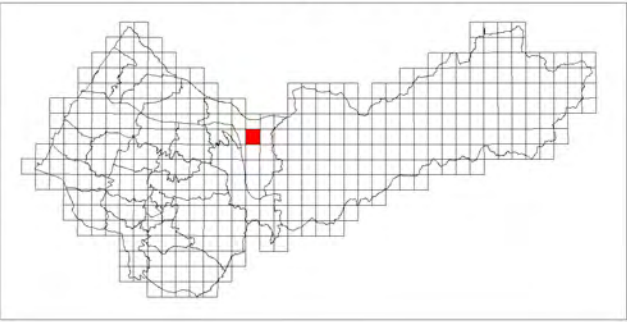


臺中市東勢區
等高線間隔：10公尺
高程：自臺灣平均海平面為零公尺起算
座標系統：1997台灣大地基準(TWD97)
主管機關：內政部
製圖機關：臺中市政府地政局
製圖時間：中華民國111年12月

圖幅接合表

| | | |
|--------------------------|-------------------------|--------------------------|
| 95211083 吊神山 第136頁 | 95211084 趙厝 第137頁 | 95211085 四角林 第138頁 |
| 95211093 東勢 第173頁 | 95211094 中崙 第174頁 | 95211095 橫龍 第175頁 |
| 95212003 新社 第211頁 | 95212004 石角 第212頁 | 95212005 中坑坪 第213頁 |

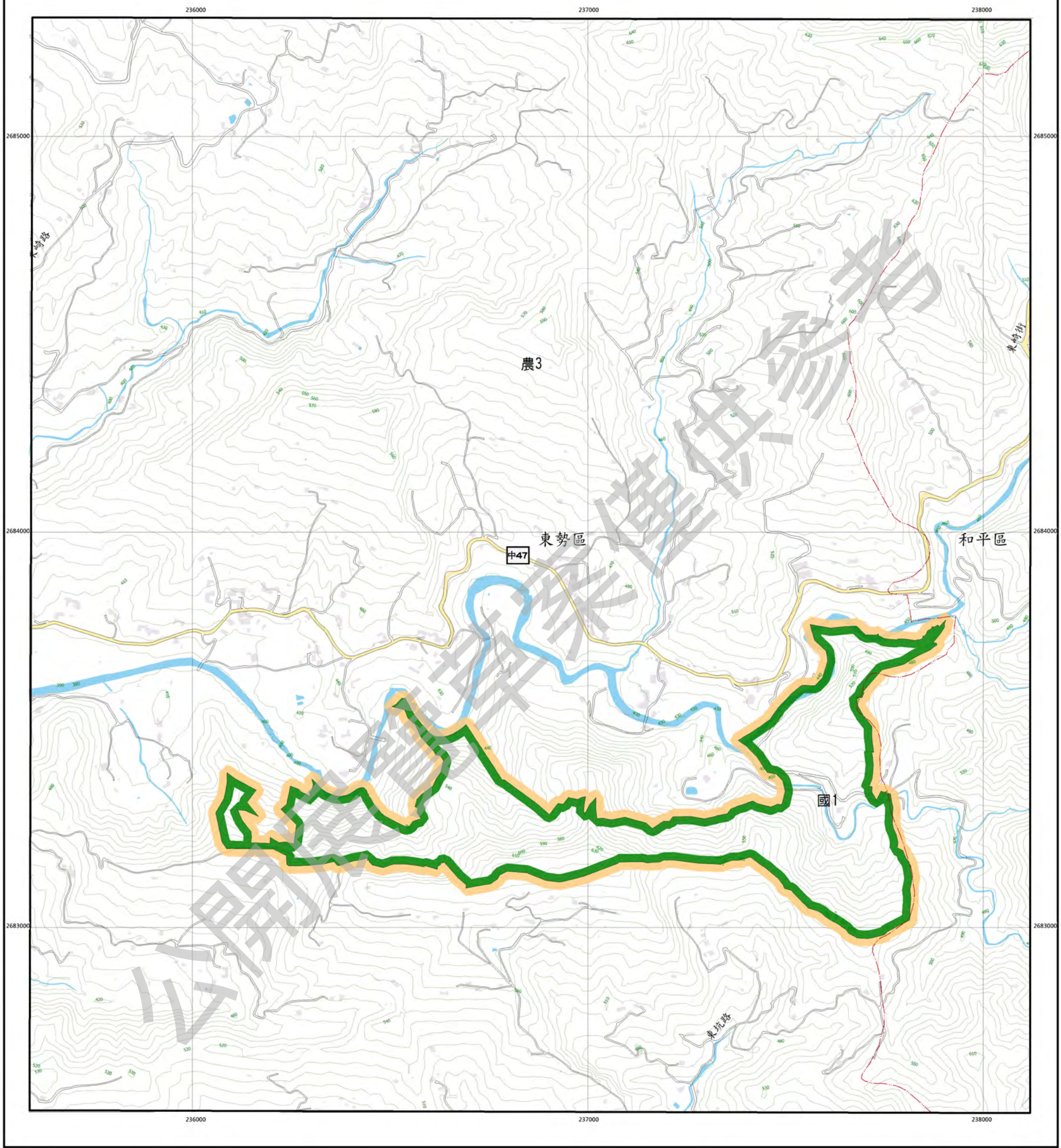
圖幅位置圖



橫龍


臺中市國土功能分區圖

95211095



圖例

| 國土保育地區 | 海洋資源地區 | 農業發展地區 | 城鄉發展地區 |
|--------|------------|--------------|------------|
| 國1 第一類 | 海1-1 第一類之一 | 農1 第一類 | 城1 第一類 |
| 國2 第二類 | 海1-2 第一類之二 | 農2 第二類 | 城2-1 第二類之一 |
| 國3 第三類 | 海2 第二類 | 農3 第三類 | 城2-2 第二類之二 |
| 國4 第四類 | 海3 第三類 | 農4 第四類 | 城2-3 第二類之三 |
| | | 農4(原) 第四類(原) | |
| | | 農5 第五類 | |

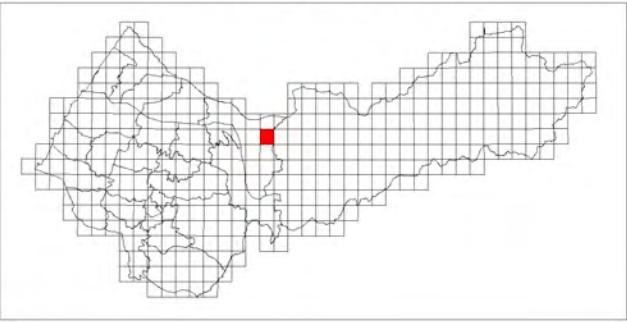


臺中市和平區東勢區
等高線間隔：10公尺
高程：自臺灣平均海平面為零公尺起算
座標系統：1997台灣大地基準(TWD97)
主管機關：內政部
製圖機關：臺中市政府地政局
製圖時間：中華民國111年12月

圖幅接合表

| | | |
|-------------------------|--------------------------|--------------------------|
| 95211084 結廬 第137頁 | 95211085 四角林 第138頁 | 95211086 雙崎 第139頁 |
| 95211094 中興 第174頁 | 95211095 橫龍 第175頁 | 95211096 三叉坑 第176頁 |
| 95212004 石角 第212頁 | 95212005 中坑坪 第213頁 | 95212006 中坑 第214頁 |

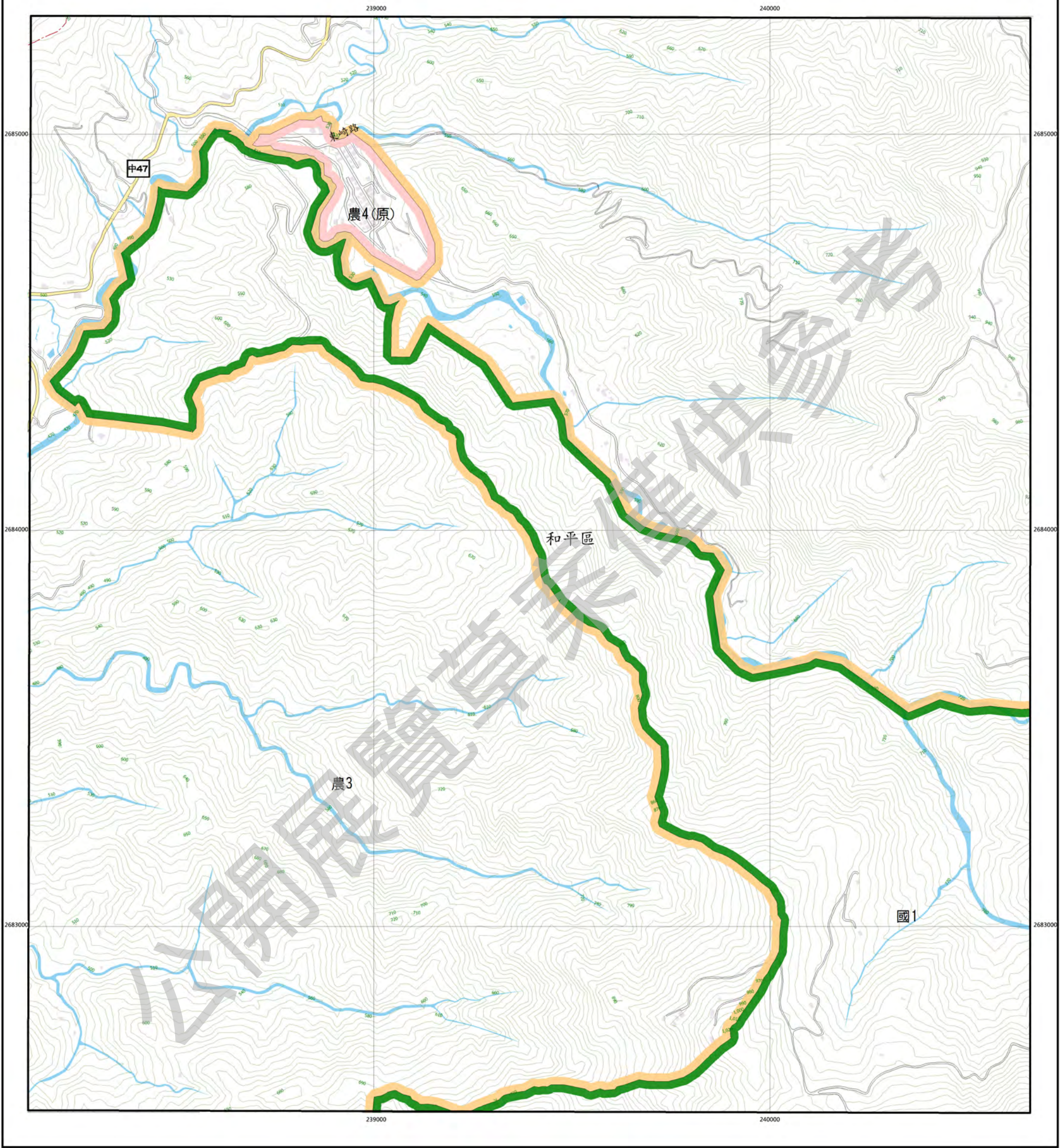
圖幅位置圖



三叉坑


臺中市國土功能分區圖

95211096



圖例

| 國土保育地區 | | 海洋資源地區 | | 農業發展地區 | | 城鄉發展地區 | |
|--------|-----|--------|-------|--------|--------|--------|-------|
| 圖1 | 第一類 | 海1-1 | 第一類之一 | 農1 | 第一類 | 城1 | 第一類 |
| 圖2 | 第二類 | 海1-2 | 第一類之二 | 農2 | 第二類 | 城2-1 | 第二類之一 |
| 圖3 | 第三類 | 海2 | 第二類 | 農3 | 第三類 | 城2-2 | 第二類之二 |
| 圖4 | 第四類 | 海3 | 第三類 | 農4 | 第四類 | 城2-3 | 第二類之三 |
| | | | | 農4(原) | 第四類(原) | | |
| | | | | 農5 | 第五類 | | |

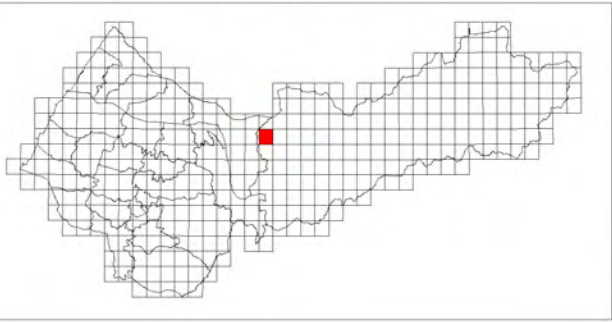


臺中市和平區東勢區
等高線間隔：10公尺
高程：自臺灣平均海平面為零公尺起算
座標系統：1997台灣大地基準(TWD97)
主管機關：內政部
製圖機關：臺中市政府地政局
製圖時間：中華民國111年12月

圖幅接合表

| | | |
|--------------------------|--------------------------|-----------------------------|
| 95211085 四角林 第138頁 | 95211086 雙崎 第139頁 | 95211087 烏石坑(四) 第140頁 |
| 95211095 廣和 第175頁 | 95211096 三叉坑 第176頁 | 95211097 烏石坑(三) 第177頁 |
| 95212005 中坑坪 第213頁 | 95212006 中坑 第214頁 | 95212007 中坑(四) 第215頁 |

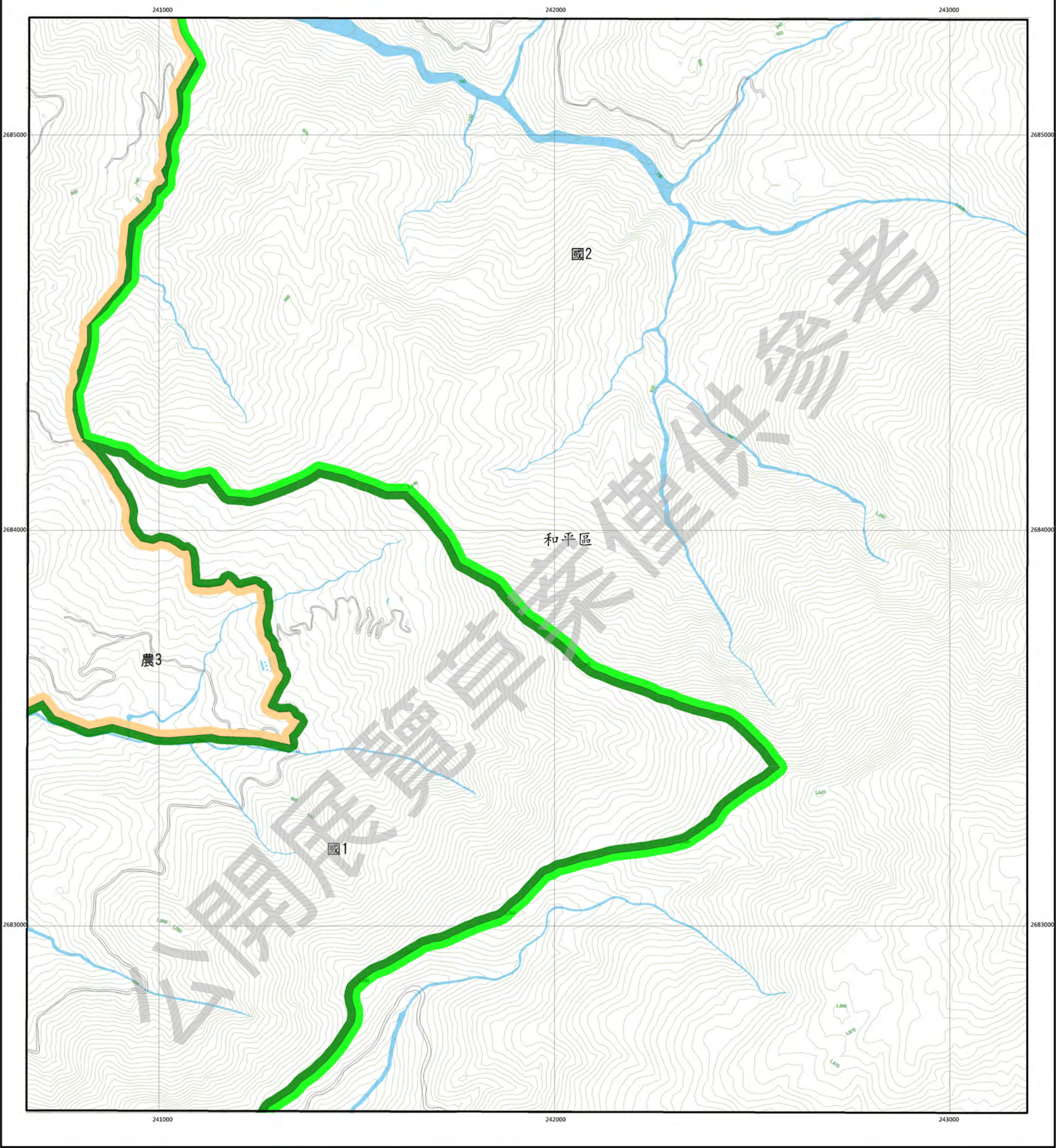
圖幅位置圖



烏石坑(三)


臺中市國土功能分區圖

95211097



圖例

| 國土保育地區 | 海洋資源地區 | 農業發展地區 | 城鄉發展地區 |
|--------|------------|--------------|------------|
| 國1 第一類 | 海1-1 第一類之一 | 農1 第一類 | 城1 第一類 |
| 國2 第二類 | 海1-2 第一類之二 | 農2 第二類 | 城2-1 第二類之一 |
| 國3 第三類 | 海2 第二類 | 農3 第三類 | 城2-2 第二類之二 |
| 國4 第四類 | 海3 第三類 | 農4 第四類 | 城2-3 第二類之三 |
| | | 農4(原) 第四類(原) | |
| | | 農5 第五類 | |

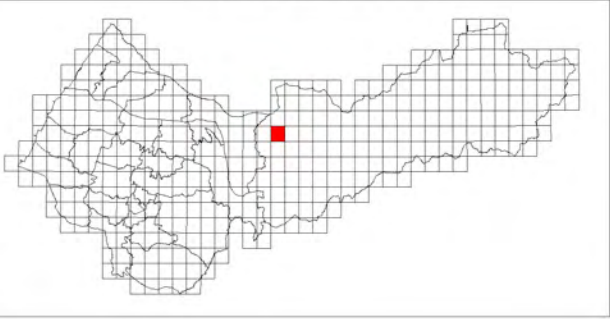


臺中市和平區
等高線間隔：10公尺
高程：自臺灣平均海平面為零公尺起算
座標系統：1997台灣大地基準(TWD97)
主管機關：內政部
製圖機關：臺中市政府地政局
製圖時間：中華民國111年12月

圖幅接合表

| | | |
|--------------------------|-----------------------------|-----------------------------|
| 95211086 雙崎 第139頁 | 95211087 烏石坑(四) 第140頁 | 95211088 烏石坑(一) 第141頁 |
| 95211096 三叉坑 第176頁 | 95211097 烏石坑(三) 第177頁 | 95211098 烏石坑(二) 第178頁 |
| 95212006 中坑 第214頁 | 95212007 中坑(四) 第215頁 | 95212008 中坑(一) 第216頁 |

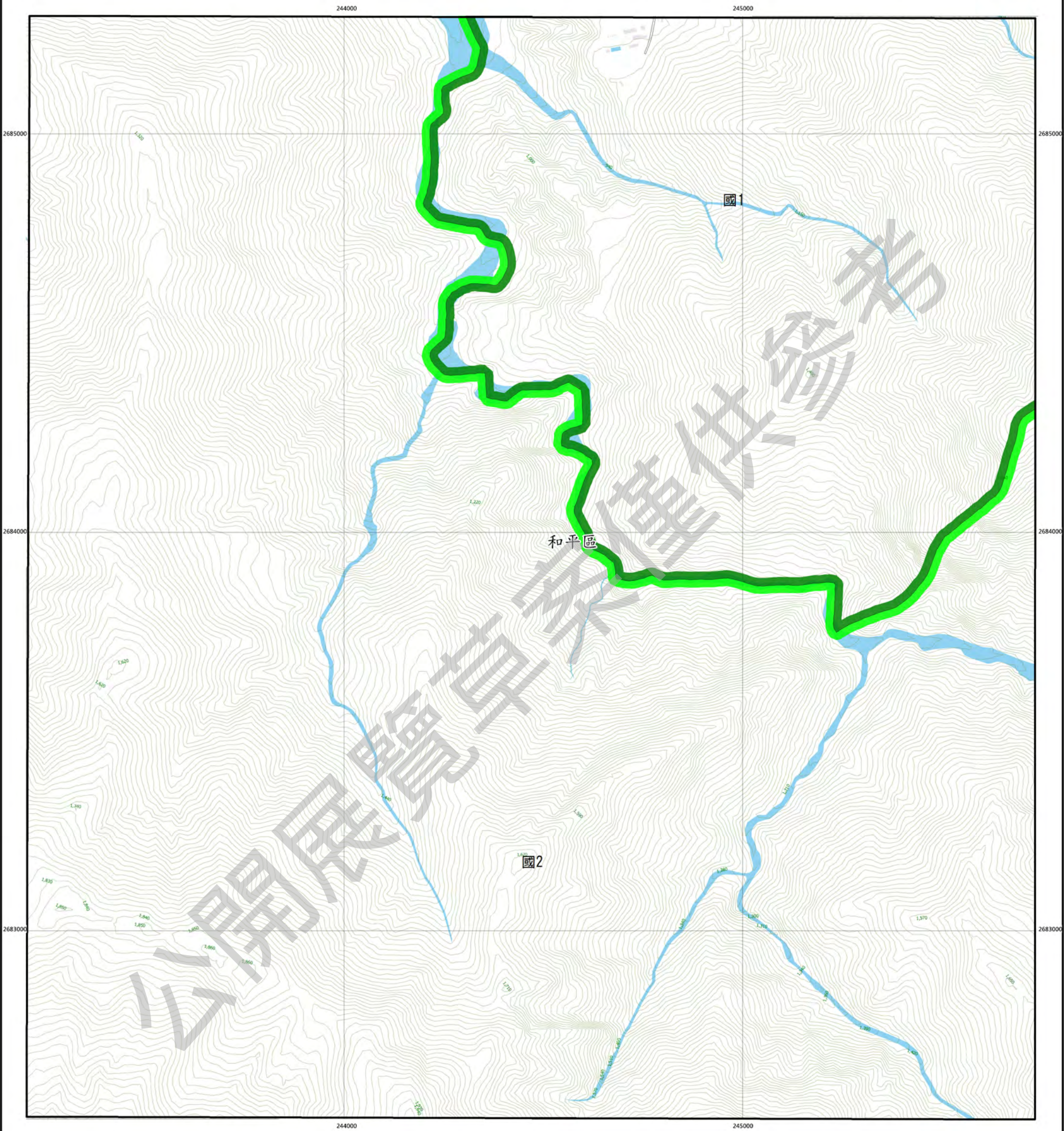
圖幅位置圖



烏石坑(二)


臺中市國土功能分區圖

95211098



圖例

| 國土保育地區 | | 海洋資源地區 | | 農業發展地區 | | 城鄉發展地區 | |
|--------|-----|--------|-------|--------|--------|--------|-------|
| 國1 | 第一類 | 海1-1 | 第一類之一 | 農1 | 第一類 | 城1 | 第一類 |
| 國2 | 第二類 | 海1-2 | 第一類之二 | 農2 | 第二類 | 城2-1 | 第二類之一 |
| 國3 | 第三類 | 海2 | 第二類 | 農3 | 第三類 | 城2-2 | 第二類之二 |
| 國4 | 第四類 | 海3 | 第三類 | 農4 | 第四類 | 城2-3 | 第二類之三 |
| | | | | 農4(原) | 第四類(原) | | |
| | | | | 農5 | 第五類 | | |

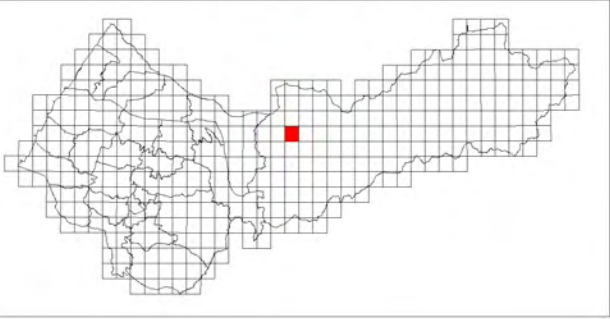


臺中市和平區
等高線間隔：10公尺
高程：自臺灣平均海平面為零公尺起算
座標系統：1997台灣大地基準(TWD97)
主管機關：內政部
製圖機關：臺中市政府地政局
製圖時間：中華民國111年12月

圖幅接合表

| | | |
|-----------------------------|-----------------------------|-----------------------------|
| 95211087 烏石坑(四) 第140頁 | 95211088 烏石坑(一) 第141頁 | 95211089 船型山(四) 第142頁 |
| 95211097 烏石坑(三) 第177頁 | 95211098 烏石坑(二) 第178頁 | 95211099 船型山(三) 第179頁 |
| 95212007 中坑(四) 第215頁 | 95212008 中坑(一) 第216頁 | 95212009 楊栗山(四) 第217頁 |

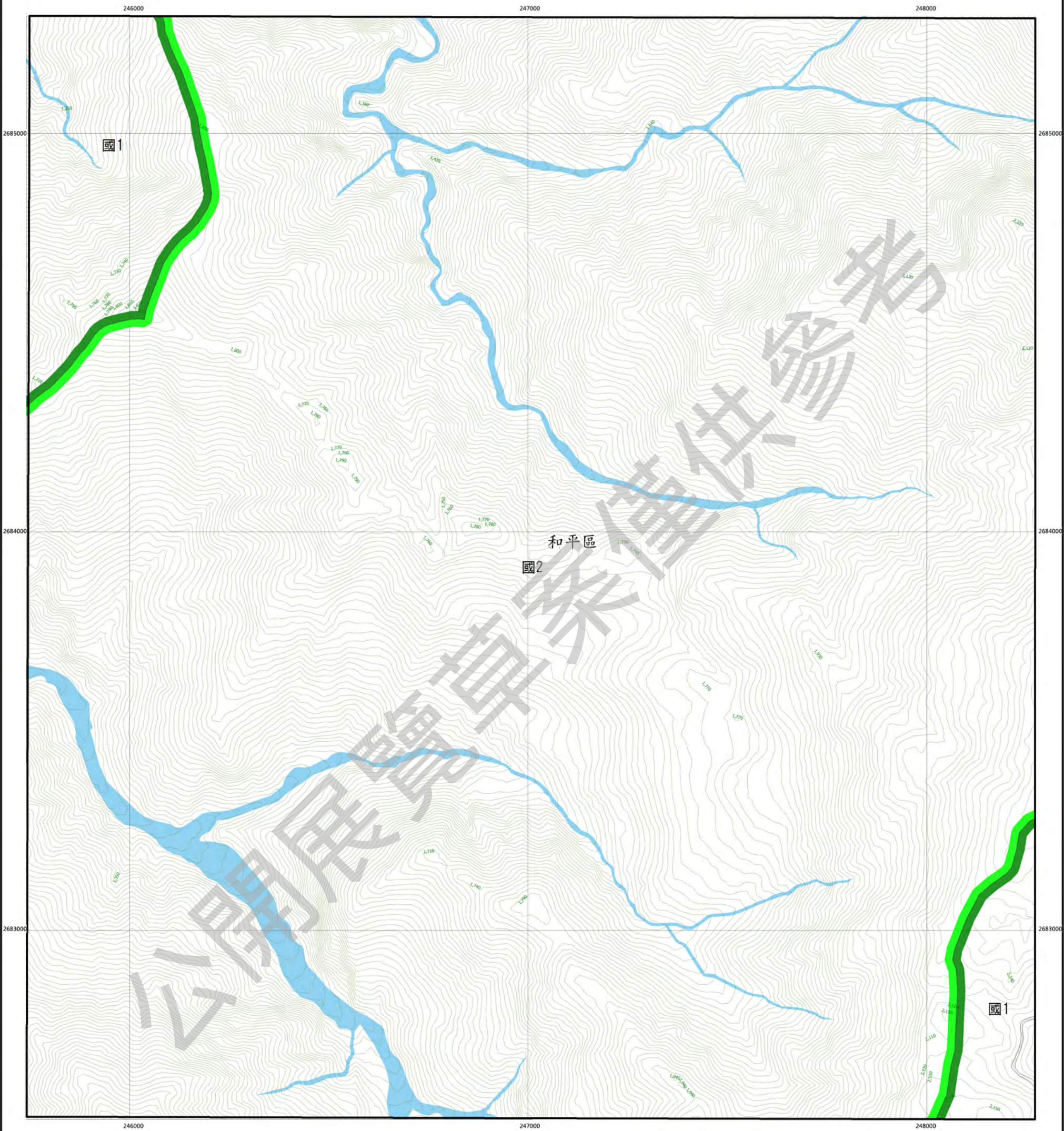
圖幅位置圖



船型山(三)


臺中市國土功能分區圖

95211099



圖例

| 國土保育地區 | 海洋資源地區 | 農業發展地區 | 城鄉發展地區 |
|--------|------------|--------------|------------|
| 國1 第一類 | 海1-1 第一類之一 | 農1 第一類 | 城1 第一類 |
| 國2 第二類 | 海1-2 第一類之二 | 農2 第二類 | 城2-1 第二類之一 |
| 國3 第三類 | 海2 第二類 | 農3 第三類 | 城2-2 第二類之二 |
| 國4 第四類 | 海3 第三類 | 農4 第四類 | 城2-3 第二類之三 |
| | | 農4(原) 第四類(原) | |
| | | 農5 第五類 | |

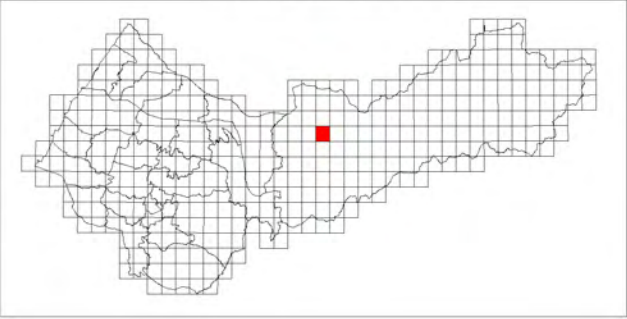


臺中市和平區
等高線間隔：10公尺
高程：自臺灣平均海面為零公尺起算
座標系統：1997台灣大地基準(TWD97)
主管機關：內政部
製圖機關：臺中市政府地政局
製圖時間：中華民國111年12月

圖幅接合表

| | | |
|-----------------------------|-----------------------------|-----------------------------|
| 95211088 烏石坑(一) 第141頁 | 95211089 船型山(四) 第142頁 | 95211090 船型山(一) 第143頁 |
| 95211098 烏石坑(二) 第178頁 | 95211099 船型山(三) 第179頁 | 95211100 船型山(二) 第180頁 |
| 95212008 中坑(一) 第216頁 | 95212009 楊栗山(四) 第217頁 | 95212010 楊栗山(一) 第218頁 |

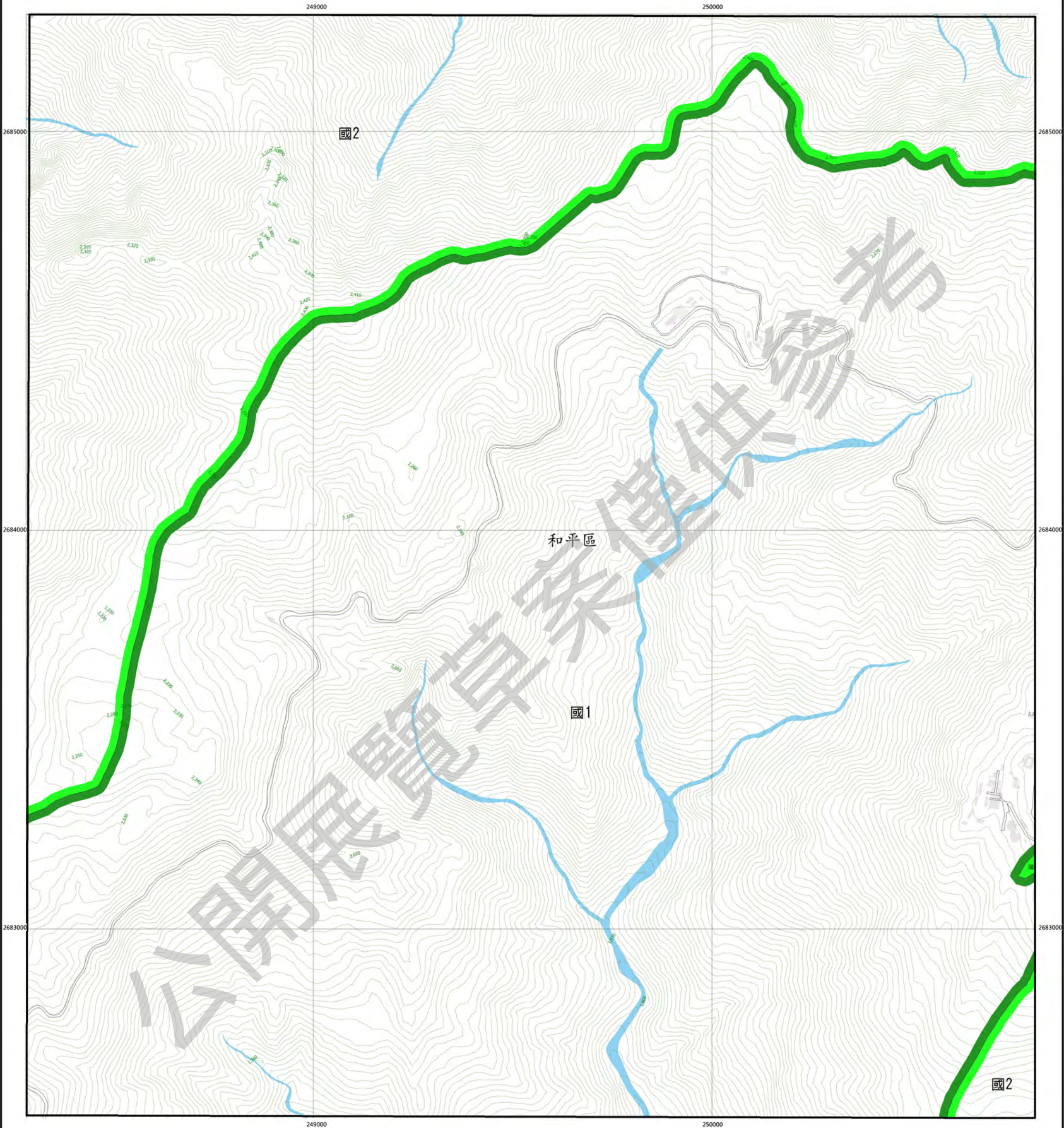
圖幅位置圖



船型山(二)


臺中市國土功能分區圖

95211100



圖例

| 國土保育地區 | | 海洋資源地區 | | 農業發展地區 | | 城鄉發展地區 | |
|--------|-----|--------|-------|--------|--------|--------|-------|
| 國1 | 第一類 | 海1-1 | 第一類之一 | 農1 | 第一類 | 城1 | 第一類 |
| 國2 | 第二類 | 海1-2 | 第一類之二 | 農2 | 第二類 | 城2-1 | 第二類之一 |
| 國3 | 第三類 | 海2 | 第二類 | 農3 | 第三類 | 城2-2 | 第二類之二 |
| 國4 | 第四類 | 海3 | 第三類 | 農4 | 第四類 | 城2-3 | 第二類之三 |
| | | | | 農4(原) | 第四類(原) | | |
| | | | | 農5 | 第五類 | | |

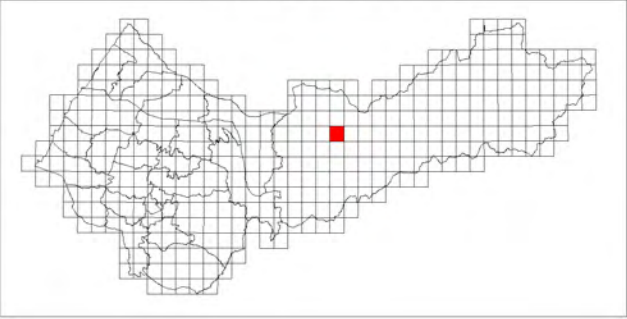


臺中市和平區
等高線間隔：10公尺
高程：自臺灣平均海平面為零公尺起算
座標系統：1997台灣大地基準(TWD97)
主管機關：內政部
製圖機關：臺中市政府地政局
製圖時間：中華民國111年12月

圖幅接合表

| | | |
|-----------------------------|-----------------------------|-----------------------------|
| 95211089 船型山(四) 第142頁 | 95211090 船型山(一) 第143頁 | 96214081 鞍馬山(四) 第144頁 |
| 95211099 船型山(三) 第179頁 | 95211100 船型山(二) 第180頁 | 96214091 鞍馬山(三) 第181頁 |
| 95212009 楊栗山(四) 第217頁 | 95212010 楊栗山(一) 第218頁 | 96213001 台蘭(四) 第219頁 |

圖幅位置圖



鞍馬山(三)


臺中市國土功能分區圖

96214091



圖例

| 國土保育地區 | 海洋資源地區 | 農業發展地區 | 城鄉發展地區 |
|--------|------------|--------------|------------|
| 國1 第一類 | 海1-1 第一類之一 | 農1 第一類 | 城1 第一類 |
| 國2 第二類 | 海1-2 第一類之二 | 農2 第二類 | 城2-1 第二類之一 |
| 國3 第三類 | 海2 第二類 | 農3 第三類 | 城2-2 第二類之二 |
| 國4 第四類 | 海3 第三類 | 農4 第四類 | 城2-3 第二類之三 |
| | | 農4(原) 第四類(原) | |
| | | 農5 第五類 | |

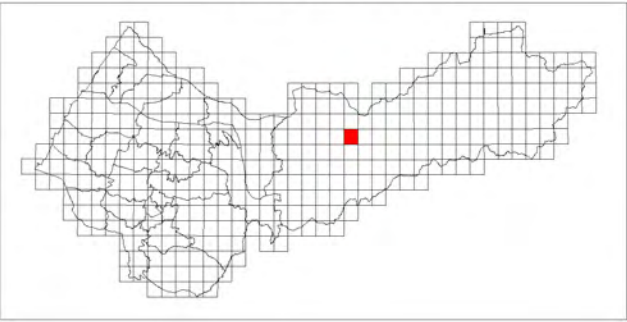


臺中市和平區
等高線間隔：10公尺
高程：自臺灣平均海平面為零公尺起算
座標系統：1997台灣大地基準(TWD97)
主管機關：內政部
製圖機關：臺中市政府地政局
製圖時間：中華民國111年12月

圖幅接合表

| | | |
|-----------------------------|-----------------------------|-----------------------------|
| 95211090 船型山(一) 第143頁 | 96214081 鞍馬山(四) 第144頁 | 96214082 鞍馬山(一) 第145頁 |
| 95211100 船型山(二) 第180頁 | 96214091 鞍馬山(三) 第181頁 | 96214092 鞍馬山(二) 第182頁 |
| 95212010 榜栗山(一) 第218頁 | 96213001 台關(四) 第219頁 | 96213002 台關(一) 第220頁 |

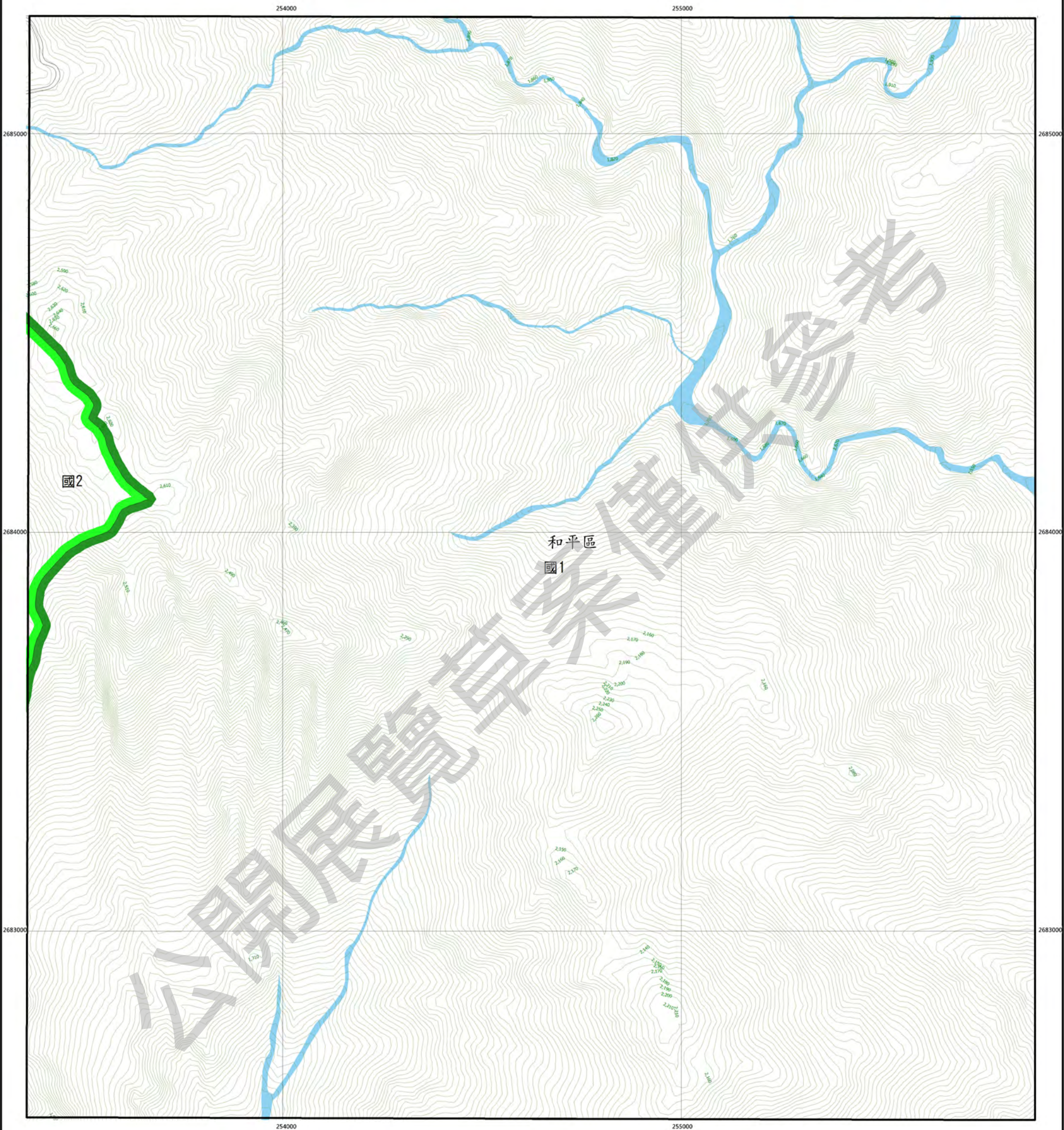
圖幅位置圖



鞍馬山(二)


臺中市國土功能分區圖

96214092



圖例

| 國土保育地區 | 海洋資源地區 | 農業發展地區 | 城鄉發展地區 |
|--------|------------|--------------|------------|
| 國1 第一類 | 海1-1 第一類之一 | 農1 第一類 | 城1 第一類 |
| 國2 第二類 | 海1-2 第一類之二 | 農2 第二類 | 城2-1 第二類之一 |
| 國3 第三類 | 海2 第二類 | 農3 第三類 | 城2-2 第二類之二 |
| 國4 第四類 | 海3 第三類 | 農4 第四類 | 城2-3 第二類之三 |
| | | 農4(原) 第四類(原) | |
| | | 農5 第五類 | |

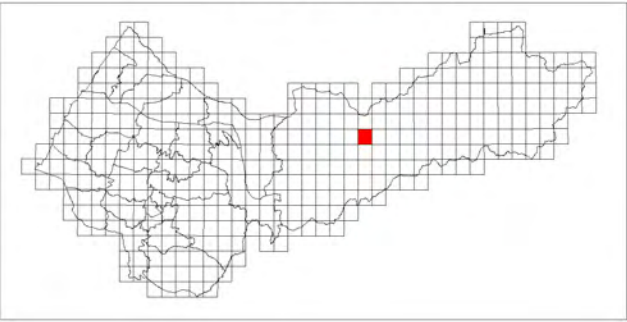


臺中市和平區
等高線間隔：10公尺
高程：自臺灣平均海平面為零公尺起算
座標系統：1997台灣大地基準(TWD97)
主管機關：內政部
製圖機關：臺中市政府地政局
製圖時間：中華民國111年12月

圖幅接合表

| | | |
|-----------------------------|-----------------------------|-----------------------------|
| 96214081 鞍馬山(四) 第144頁 | 96214082 鞍馬山(一) 第145頁 | 96214083 三維山(四) 第146頁 |
| 96214091 鞍馬山(三) 第181頁 | 96214092 鞍馬山(二) 第182頁 | 96214093 三維山(三) 第183頁 |
| 96213001 台期(四) 第219頁 | 96213002 台期(一) 第220頁 | 96213003 月山(四) 第221頁 |

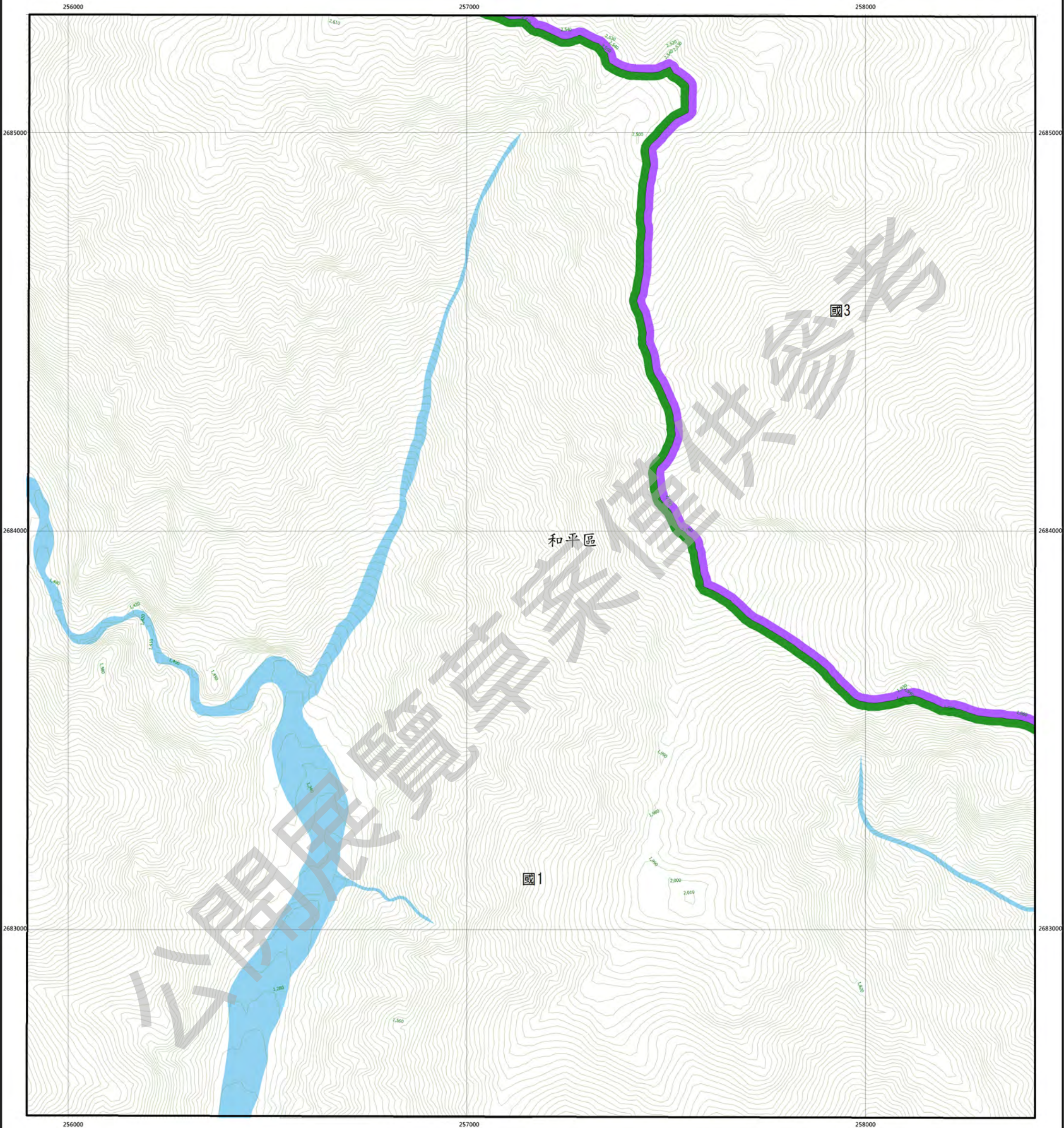
圖幅位置圖



三錐山(三)


臺中市國土功能分區圖

96214093



圖例

| 國土保育地區 | | 海洋資源地區 | | 農業發展地區 | | 城鄉發展地區 | |
|--------|-----|--------|-------|--------|--------|--------|-------|
| 國1 | 第一類 | 海1-1 | 第一類之一 | 農1 | 第一類 | 城1 | 第一類 |
| 國2 | 第二類 | 海1-2 | 第一類之二 | 農2 | 第二類 | 城2-1 | 第二類之一 |
| 國3 | 第三類 | 海2 | 第二類 | 農3 | 第三類 | 城2-2 | 第二類之二 |
| 國4 | 第四類 | 海3 | 第三類 | 農4 | 第四類 | 城2-3 | 第二類之三 |
| | | | | 農4(原) | 第四類(原) | | |
| | | | | 農5 | 第五類 | | |

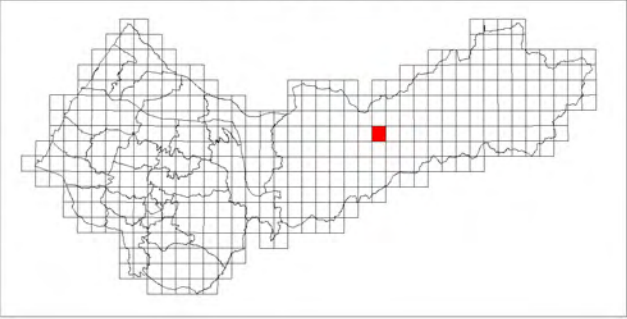


臺中市和平區
等高線間隔：10公尺
高程：自臺灣平均海平面為零公尺起算
座標系統：1997台灣大地基準(TWD97)
主管機關：內政部
製圖機關：臺中市政府地政局
製圖時間：中華民國111年12月

圖幅接合表

| | | |
|-----------------------------|-----------------------------|-----------------------------|
| 96214082 鞍馬山(一) 第145頁 | 96214083 三錐山(四) 第146頁 | 96214084 三錐山(一) 第147頁 |
| 96214092 鞍馬山(二) 第182頁 | 96214093 三錐山(三) 第183頁 | 96214094 三錐山(二) 第184頁 |
| 96213002 台朔(一) 第220頁 | 96213003 月山(四) 第221頁 | 96213004 月山(一) 第222頁 |

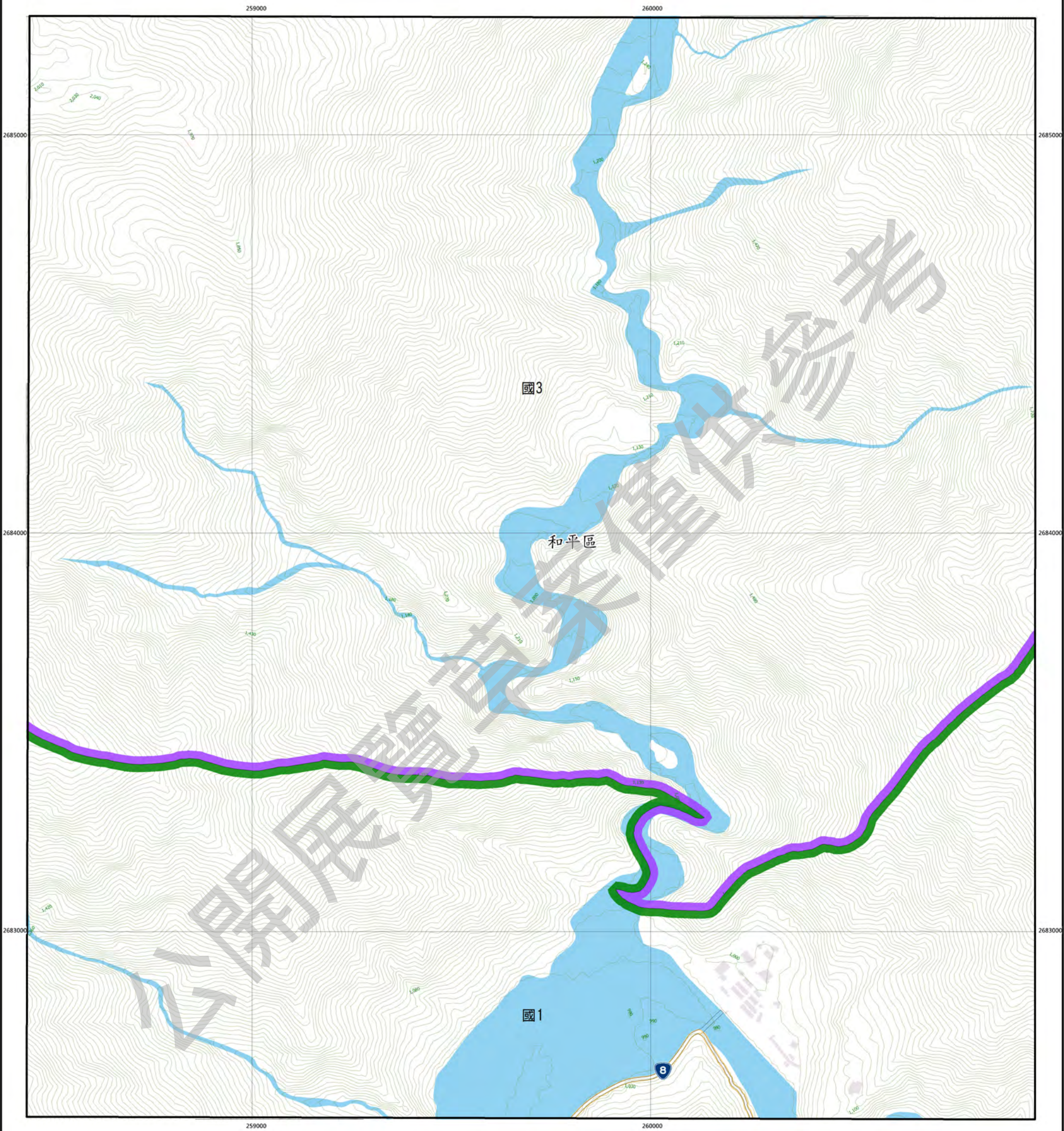
圖幅位置圖



三錐山(二)


臺中市國土功能分區圖

96214094



圖例

| 國土保育地區 | 海洋資源地區 | 農業發展地區 | 城鄉發展地區 |
|--------|------------|--------------|------------|
| 國1 第一類 | 海1-1 第一類之一 | 農1 第一類 | 城1 第一類 |
| 國2 第二類 | 海1-2 第一類之二 | 農2 第二類 | 城2-1 第二類之一 |
| 國3 第三類 | 海2 第二類 | 農3 第三類 | 城2-2 第二類之二 |
| 國4 第四類 | 海3 第三類 | 農4 第四類 | 城2-3 第二類之三 |
| | | 農4(原) 第四類(原) | |
| | | 農5 第五類 | |

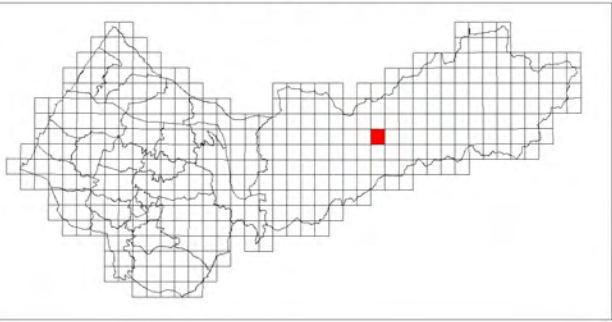


臺中市和平區
等高線間隔：10公尺
高程：自臺灣平均海平面為零公尺起算
座標系統：1997台灣大地基準(TWD97)
主管機關：內政部
製圖機關：臺中市政府地政局
製圖時間：中華民國111年12月

圖幅接合表

| | | |
|-----------------------------|-----------------------------|-----------------------------|
| 96214083 三錐山(四) 第146頁 | 96214084 三錐山(一) 第147頁 | 96214085 唐厝山(四) 第148頁 |
| 96214093 三錐山(三) 第183頁 | 96214094 三錐山(二) 第184頁 | 96214095 唐厝山(三) 第185頁 |
| 96213003 青山(四) 第221頁 | 96213004 青山(一) 第222頁 | 96213005 小潭山(四) 第223頁 |

圖幅位置圖



唐呂山(三)


臺中市國土功能分區圖

96214095



圖例

| 國土保育地區 | 海洋資源地區 | 農業發展地區 | 城鄉發展地區 |
|--------|------------|--------------|------------|
| 國1 第一類 | 海1-1 第一類之一 | 農1 第一類 | 城1 第一類 |
| 國2 第二類 | 海1-2 第一類之二 | 農2 第二類 | 城2-1 第二類之一 |
| 國3 第三類 | 海2 第二類 | 農3 第三類 | 城2-2 第二類之二 |
| 國4 第四類 | 海3 第三類 | 農4 第四類 | 城2-3 第二類之三 |
| | | 農4(原) 第四類(原) | |
| | | 農5 第五類 | |

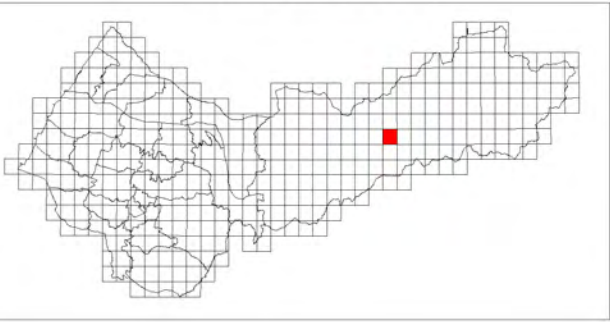


臺中市和平區
等高線間隔：10公尺
高程：自臺灣平均海平面為零公尺起算
座標系統：1997台灣大地基準(TWD97)
主管機關：內政部
製圖機關：臺中市政府地政局
製圖時間：中華民國111年12月

圖幅接合表

| | | |
|-----------------------------|-----------------------------|-----------------------------|
| 96214084 三維山(一) 第147頁 | 96214085 唐呂山(四) 第148頁 | 96214086 唐呂山(一) 第149頁 |
| 96214094 三維山(二) 第184頁 | 96214095 唐呂山(三) 第185頁 | 96214096 唐呂山(二) 第186頁 |
| 96213004 海山(一) 第222頁 | 96213005 小潭台(四) 第223頁 | 96213006 小潭台(一) 第224頁 |

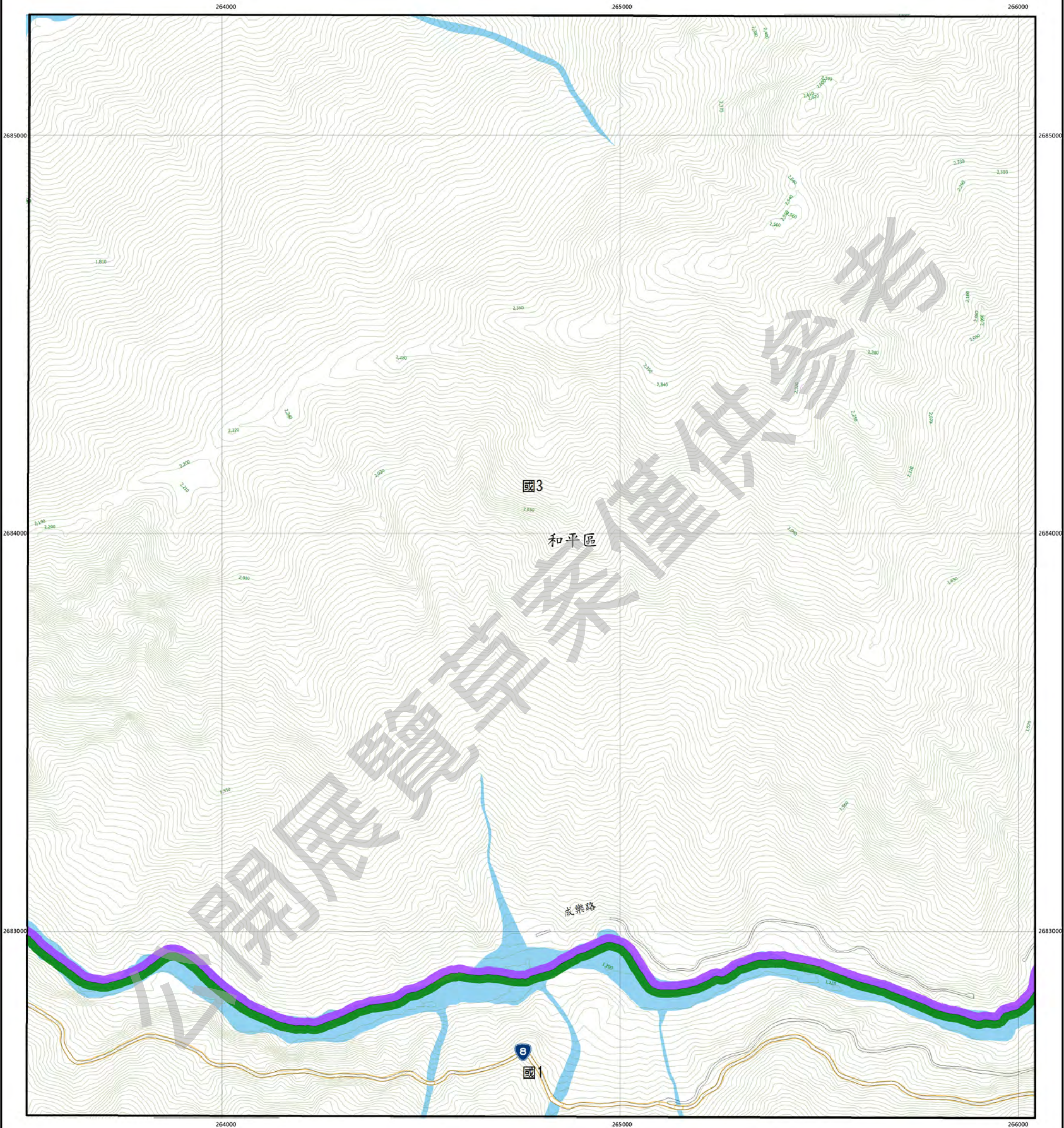
圖幅位置圖



唐呂山(二)

臺中市國土功能分區圖

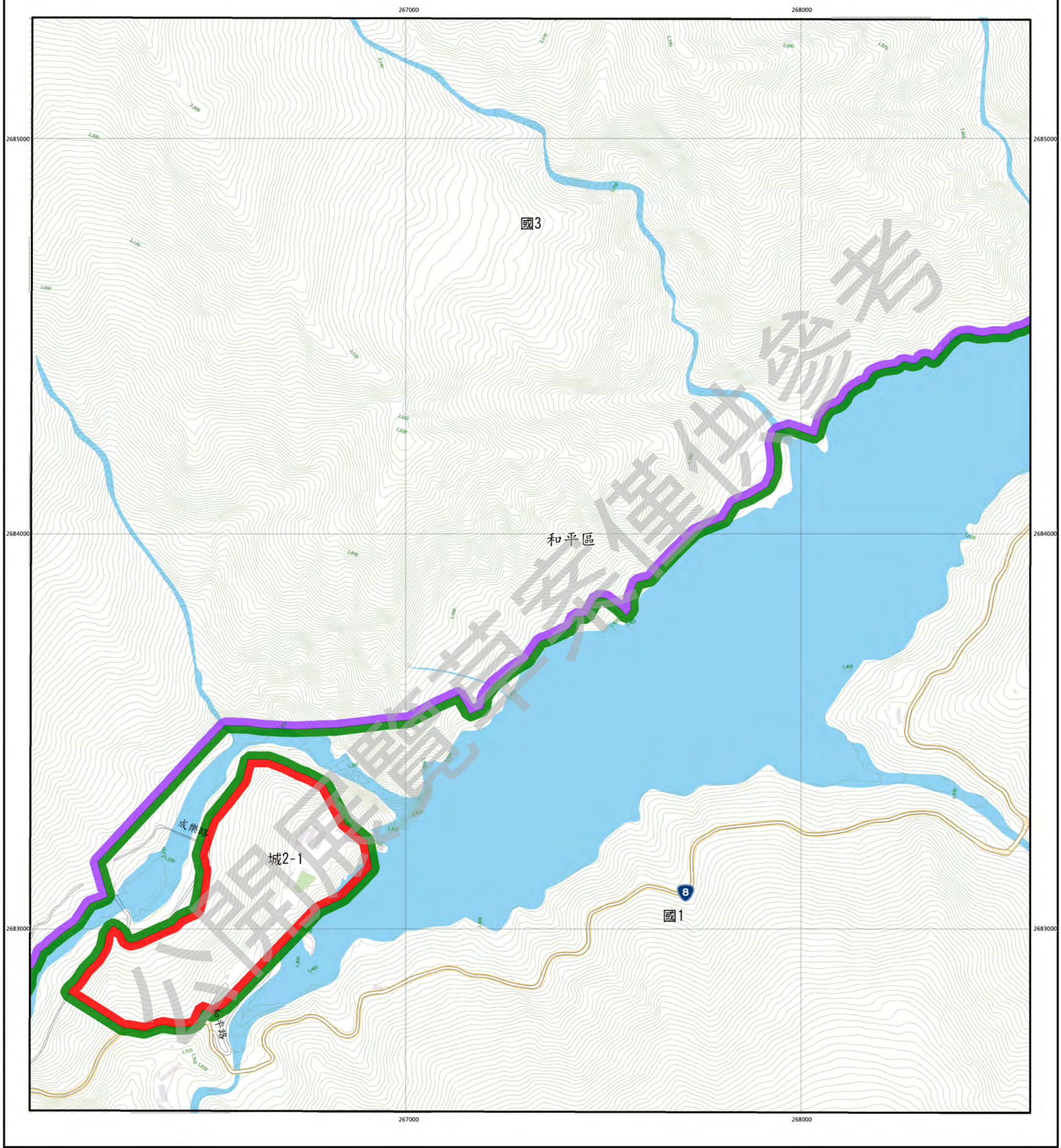
96214096



德基水庫(三)


臺中市國土功能分區圖

96214097



圖例

| 國土保育地區 | 海洋資源地區 | 農業發展地區 | 城鄉發展地區 |
|--------|------------|--------------|------------|
| 國1 第一類 | 海1-1 第一類之一 | 農1 第一類 | 城1 第一類 |
| 國2 第二類 | 海1-2 第一類之二 | 農2 第二類 | 城2-1 第二類之一 |
| 國3 第三類 | 海2 第二類 | 農3 第三類 | 城2-2 第二類之二 |
| 國4 第四類 | 海3 第三類 | 農4 第四類 | 城2-3 第二類之三 |
| | | 農4(原) 第四類(原) | |
| | | 農5 第五類 | |

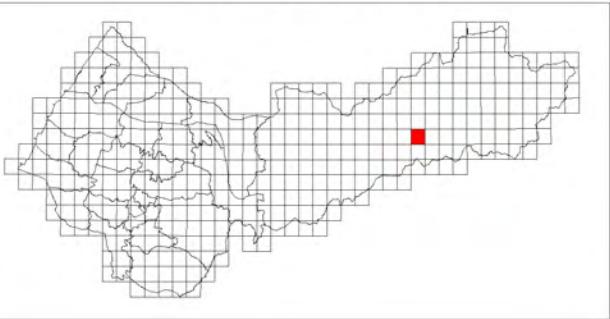


臺中市和平區
等高線間隔：10公尺
高程：自臺灣平均海平面為零公尺起算
座標系統：1997台灣大地基準(TWD97)
主管機關：內政部
製圖機關：臺中市政府地政局
製圖時間：中華民國111年12月

圖幅接合表

| | | |
|-----------------------------|------------------------------|------------------------------|
| 96214086 鹿耳山(一) 第149頁 | 96214087 德基水庫(四) 第150頁 | 96214088 德基水庫(一) 第151頁 |
| 96214096 鹿耳山(二) 第186頁 | 96214097 德基水庫(三) 第187頁 | 96214098 德基水庫(二) 第188頁 |
| 96213006 小潭台(一) 第224頁 | 96213007 東高山(四) 第225頁 | 96213008 東高山(一) 第226頁 |

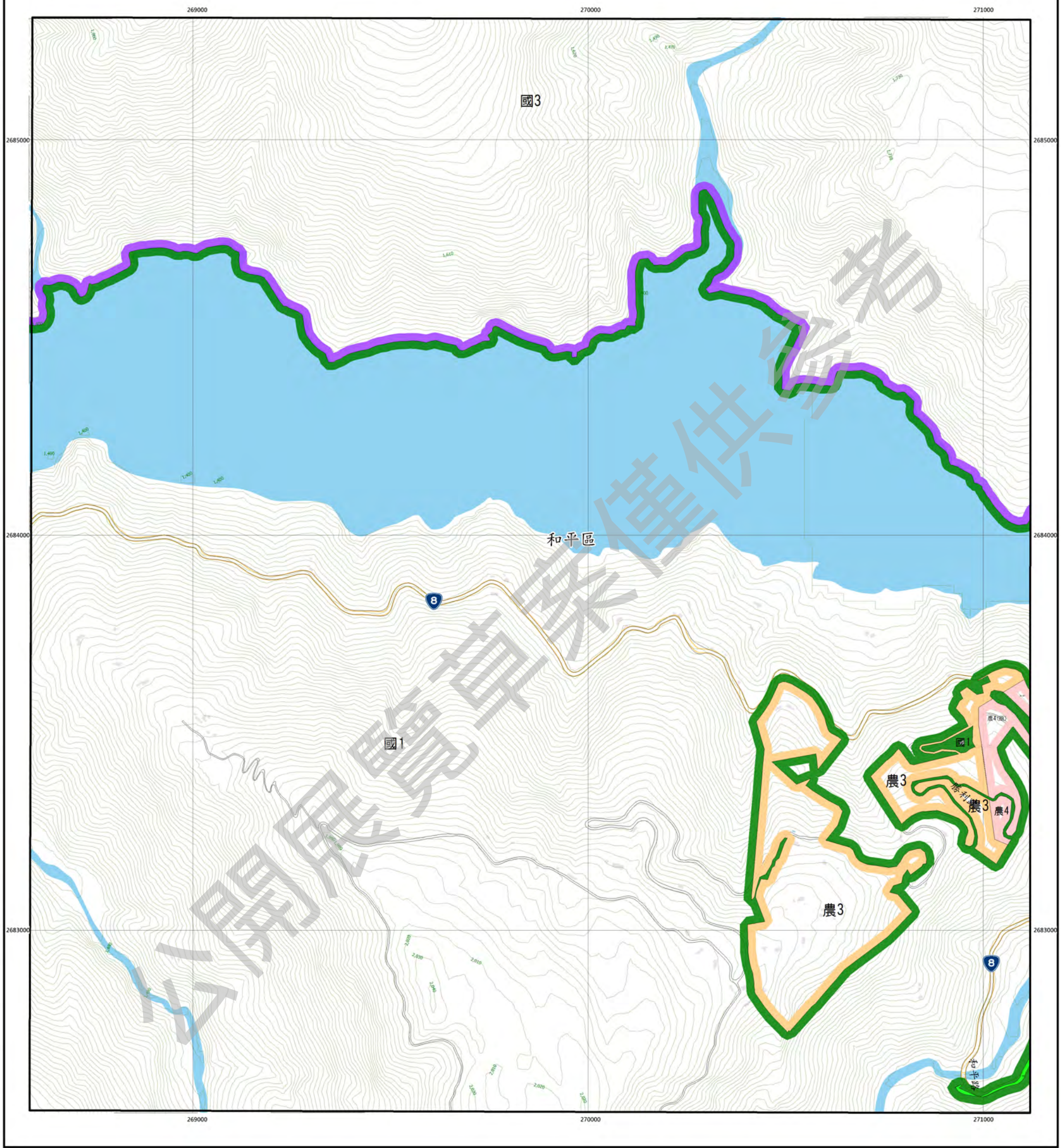
圖幅位置圖



德基水庫(二)


臺中市國土功能分區圖

96214098



圖例

| 國土保育地區 | 海洋資源地區 | 農業發展地區 | 城鄉發展地區 |
|--------|------------|--------------|------------|
| 國1 第一類 | 海1-1 第一類之一 | 農1 第一類 | 城1 第一類 |
| 國2 第二類 | 海1-2 第一類之二 | 農2 第二類 | 城2-1 第二類之一 |
| 國3 第三類 | 海2 第二類 | 農3 第三類 | 城2-2 第二類之二 |
| 國4 第四類 | 海3 第三類 | 農4 第四類 | 城2-3 第二類之三 |
| | | 農4(原) 第四類(原) | |
| | | 農5 第五類 | |

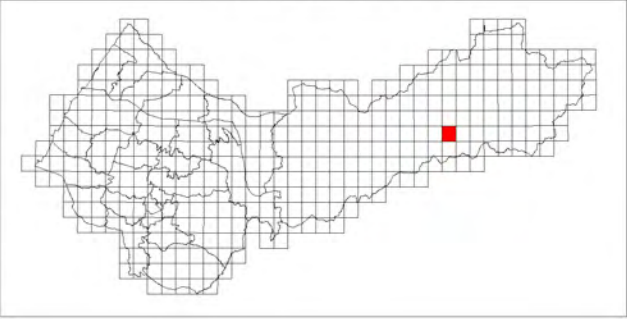


臺中市和平區
等高線間隔：10公尺
高程：自臺灣平均海平面為零公尺起算
座標系統：1997台灣大地基準(TWD97)
主管機關：內政部
製圖機關：臺中市政府地政局
製圖時間：中華民國111年12月

圖幅接合表

| | | |
|------------------------------|------------------------------|-------------------------------|
| 96214087 德基水庫(四) 第150頁 | 96214088 德基水庫(一) 第151頁 | 96214089 梨山(四) 第152頁 |
| 96214097 德基水庫(三) 第187頁 | 96214098 德基水庫(二) 第188頁 | 96214099 梨山(三) 第189頁 |
| 96213007 東嵩山(四) 第225頁 | 96213008 東嵩山(一) 第226頁 | 96213009 福壽山農場(四) 第227頁 |

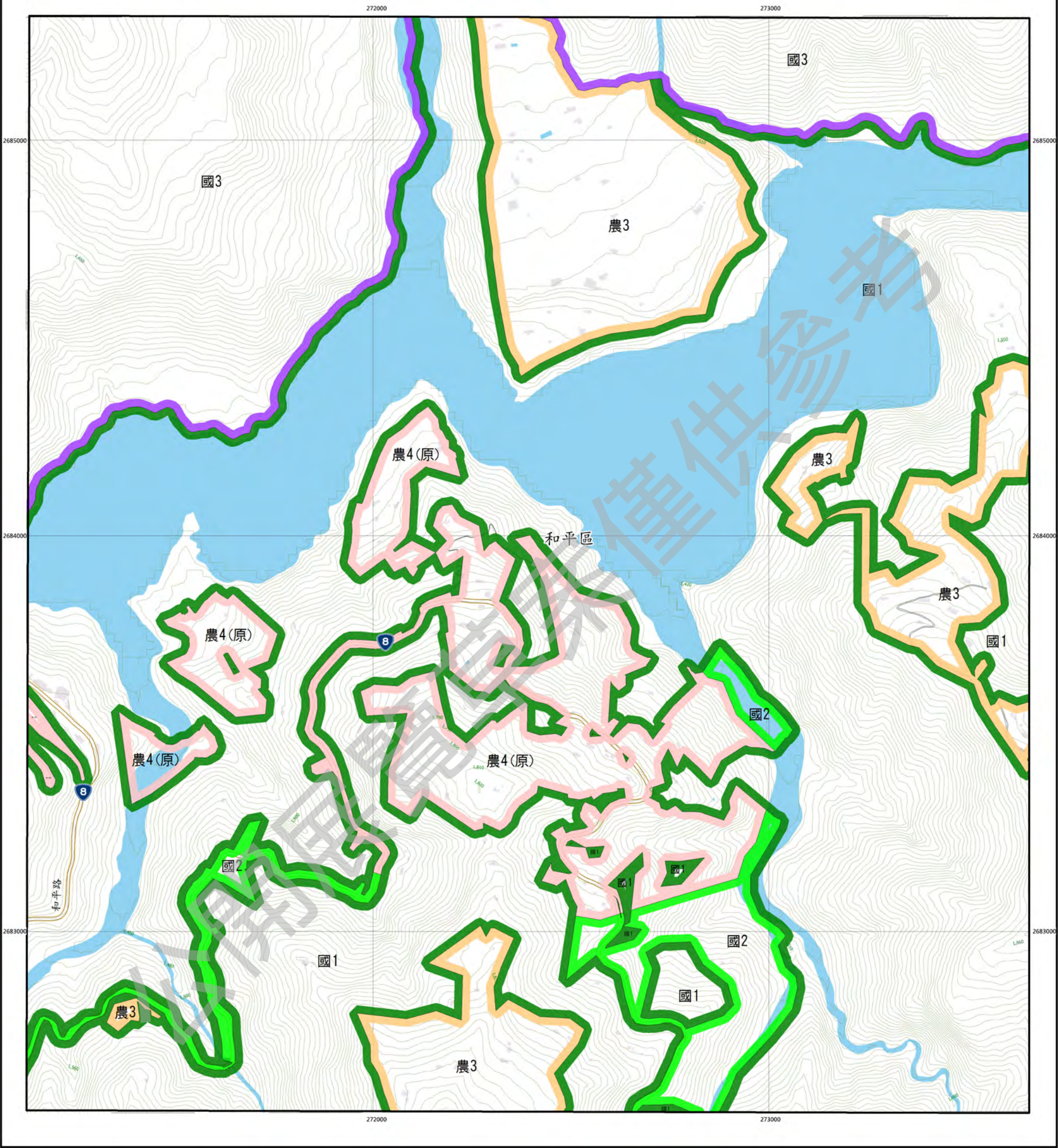
圖幅位置圖



梨山(三)


臺中市國土功能分區圖

96214099



圖例

| 國土保育地區 | | 海洋資源地區 | | 農業發展地區 | | 城鄉發展地區 | |
|--------|-----|--------|-------|--------|--------|--------|-------|
| 國1 | 第一類 | 海1-1 | 第一類之一 | 農1 | 第一類 | 城1 | 第一類 |
| 國2 | 第二類 | 海1-2 | 第一類之二 | 農2 | 第二類 | 城2-1 | 第二類之一 |
| 國3 | 第三類 | 海2 | 第二類 | 農3 | 第三類 | 城2-2 | 第二類之二 |
| 國4 | 第四類 | 海3 | 第三類 | 農4 | 第四類 | 城2-3 | 第二類之三 |
| | | | | 農4(原) | 第四類(原) | | |
| | | | | 農5 | 第五類 | | |

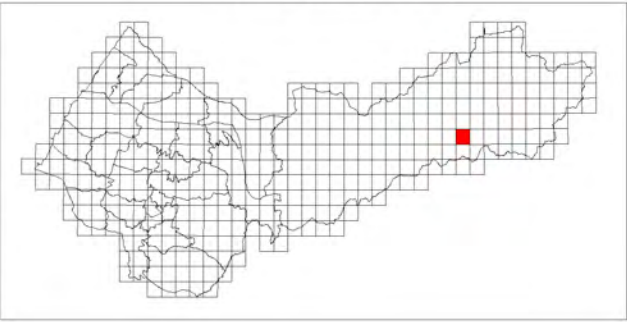


臺中市和平區
等高線間隔：10公尺
高程：自臺灣平均海平面為零公尺起算
座標系統：1997台灣大地基準(TWD97)
主管機關：內政部
製圖機關：臺中市政府地政局
製圖時間：中華民國111年12月

圖幅接合表

| | | |
|------------------------------|-------------------------------|-------------------------------|
| 96214088 德基水庫(一) 第151頁 | 96214089 梨山(四) 第152頁 | 96214090 梨山(一) 第153頁 |
| 96214098 德基水庫(二) 第188頁 | 96214099 梨山(三) 第189頁 | 96214100 梨山(二) 第190頁 |
| 96213008 東廬山(一) 第226頁 | 96213009 福壽山農場(四) 第227頁 | 96213010 福壽山農場(一) 第228頁 |

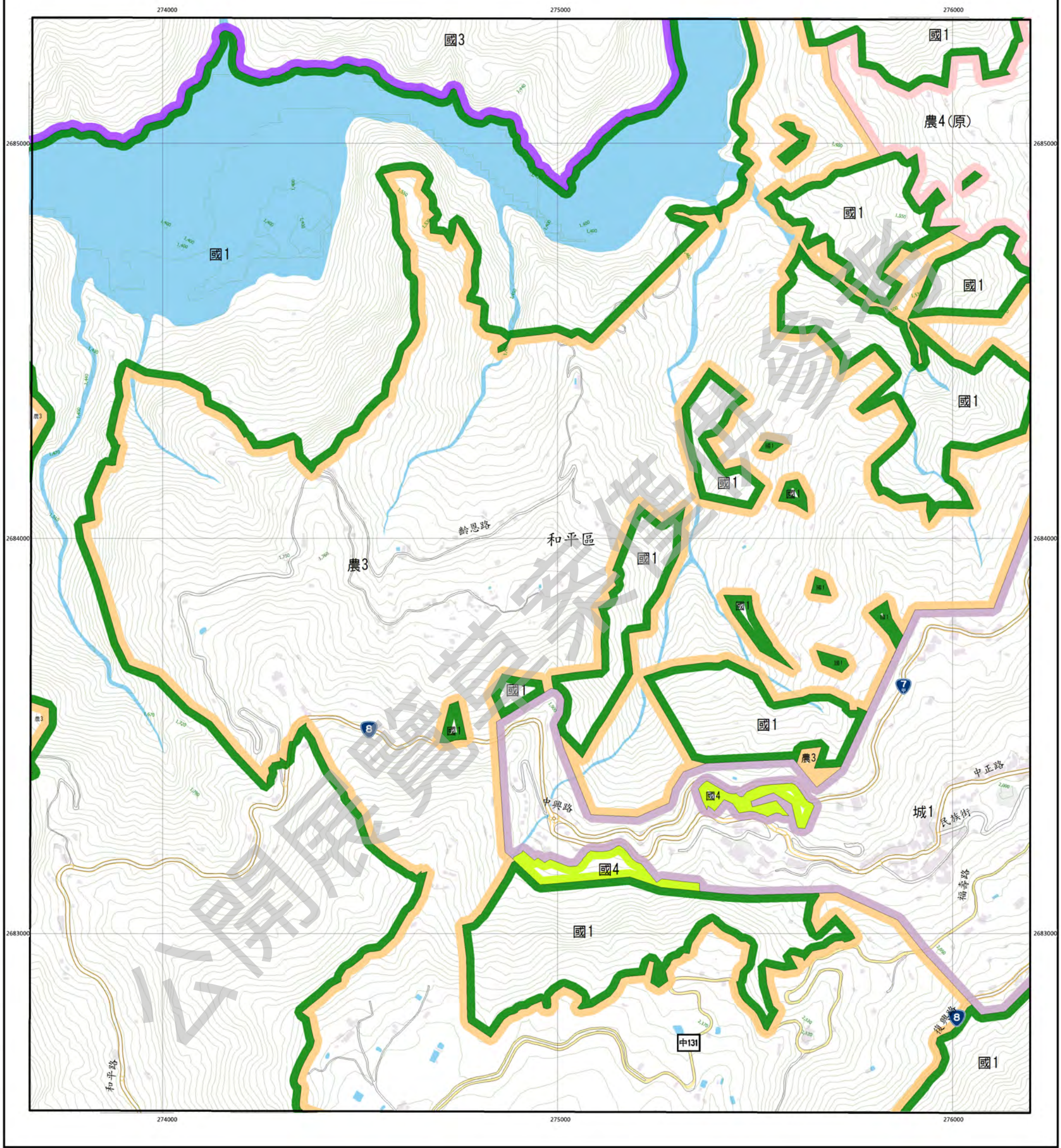
圖幅位置圖



梨山(二)


臺中市國土功能分區圖

96214100



圖例

| 國土保育地區 | 海洋資源地區 | 農業發展地區 | 城鄉發展地區 |
|--------|------------|--------------|------------|
| 國1 第一類 | 海1-1 第一類之一 | 農1 第一類 | 城1 第一類 |
| 國2 第二類 | 海1-2 第一類之二 | 農2 第二類 | 城2-1 第二類之一 |
| 國3 第三類 | 海2 第二類 | 農3 第三類 | 城2-2 第二類之二 |
| 國4 第四類 | 海3 第三類 | 農4 第四類 | 城2-3 第二類之三 |
| | | 農4(原) 第四類(原) | |
| | | 農5 第五類 | |

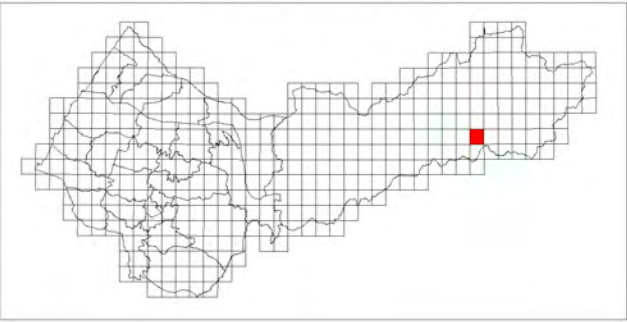


臺中市和平區
等高線間隔：10公尺
高程：自臺灣平均海平面為零公尺起算
座標系統：1997台灣大地基準(TWD97)
主管機關：內政部
製圖機關：臺中市政府地政局
製圖時間：中華民國111年12月

圖幅接合表

| | | |
|-------------------------------|-------------------------------|-----------------------------|
| 96214089 梨山(四) 第152頁 | 96214090 梨山(一) 第153頁 | 96211081 松茂(四) 第154頁 |
| 96214099 梨山(三) 第189頁 | 96214100 梨山(二) 第190頁 | 96211091 松茂(三) 第191頁 |
| 96213009 福壽山農場(四) 第227頁 | 96213010 福壽山農場(一) 第228頁 | 96212001 碧綠溪(四) 第229頁 |

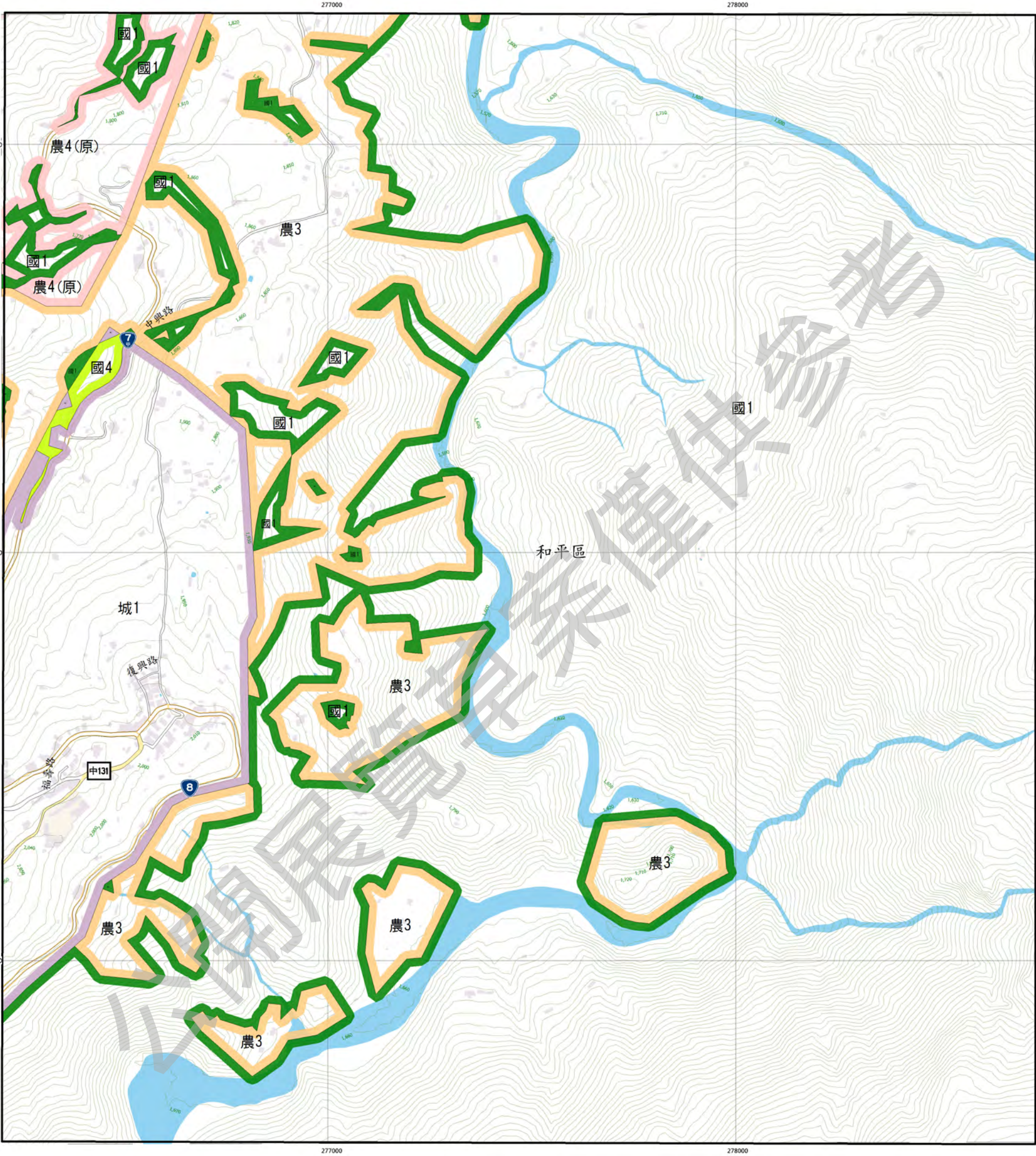
圖幅位置圖



松茂(三)


臺中市國土功能分區圖

96211091



圖例

| 國土保育地區 | 海洋資源地區 | 農業發展地區 | 城鄉發展地區 |
|--------|------------|--------------|------------|
| 國1 第一類 | 海1-1 第一類之一 | 農1 第一類 | 城1 第一類 |
| 國2 第二類 | 海1-2 第一類之二 | 農2 第二類 | 城2-1 第二類之一 |
| 國3 第三類 | 海2 第二類 | 農3 第三類 | 城2-2 第二類之二 |
| 國4 第四類 | 海3 第三類 | 農4 第四類 | 城2-3 第二類之三 |
| | | 農4(原) 第四類(原) | |
| | | 農5 第五類 | |

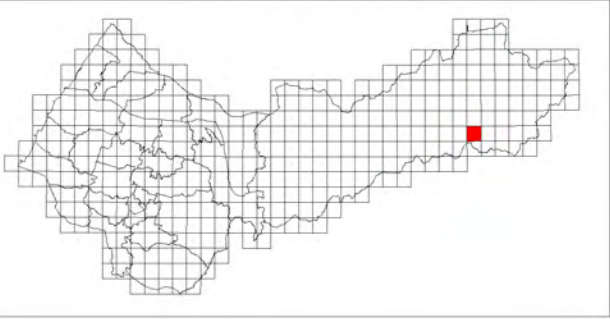


臺中市和平區
等高線間隔：10公尺
高程：自臺灣平均海平面為零公尺起算
座標系統：1997台灣大地基準(TWD97)
主管機關：內政部
製圖機關：臺中市政府地政局
製圖時間：中華民國111年12月

圖幅接合表

| | | |
|-------------------------------|-----------------------------|-----------------------------|
| 96214090 梨山(一) 第153頁 | 96211081 松茂(四) 第154頁 | 96211082 松茂(一) 第155頁 |
| 96214100 梨山(二) 第190頁 | 96211091 松茂(三) 第191頁 | 96211092 松茂(二) 第192頁 |
| 96213010 播磨山農場(一) 第228頁 | 96212001 碧綠溪(四) 第229頁 | 96212002 碧綠溪(一) 第230頁 |

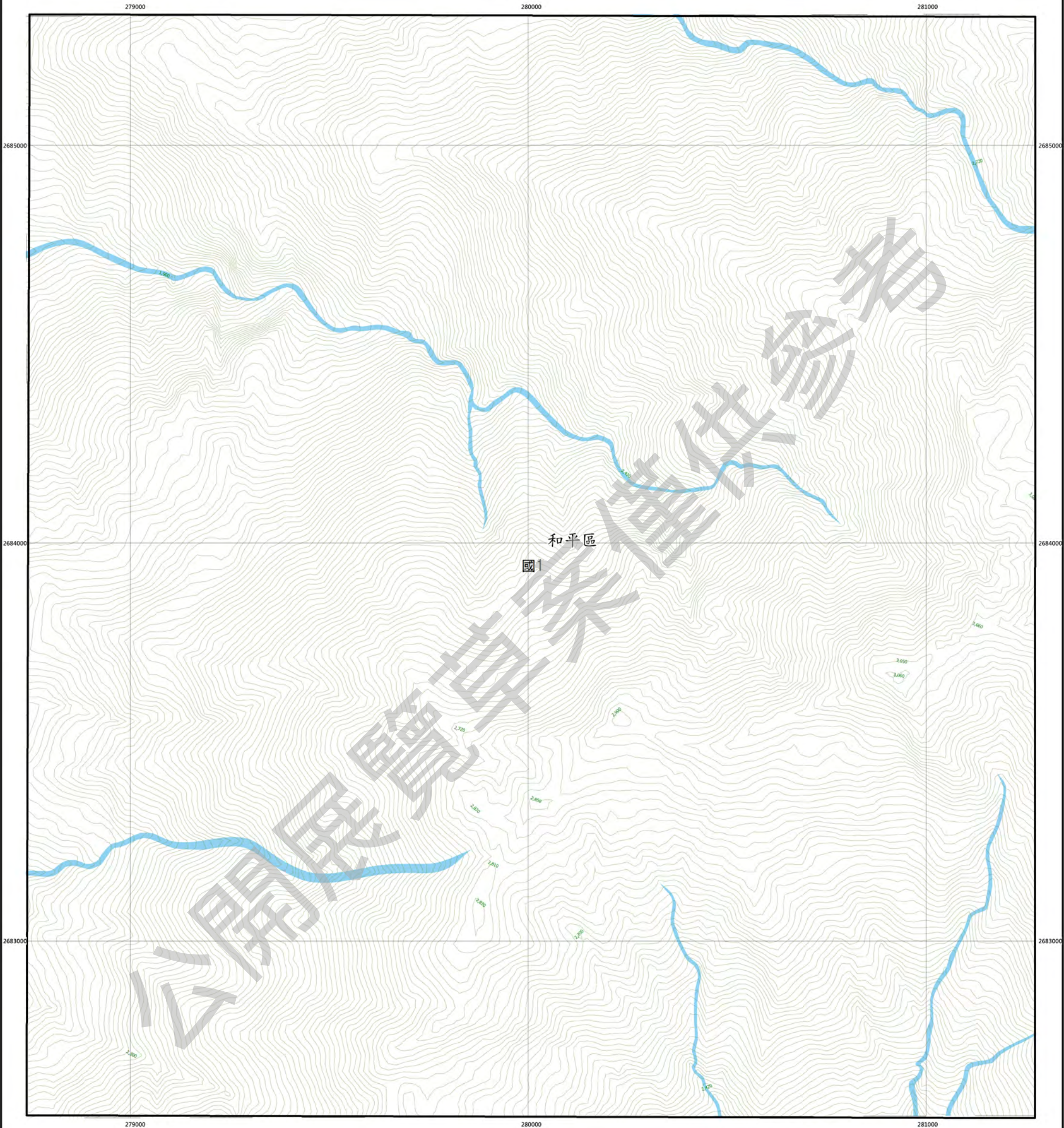
圖幅位置圖



松茂(二)

臺中市國土功能分區圖

96211092



圖例

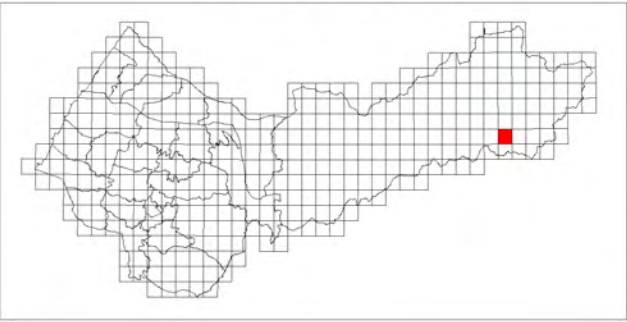
| 國土保育地區 | 海洋資源地區 | 農業發展地區 | 城鄉發展地區 |
|--------|------------|--------------|------------|
| 國1 第一類 | 海1-1 第一類之一 | 農1 第一類 | 城1 第一類 |
| 國2 第二類 | 海1-2 第一類之二 | 農2 第二類 | 城2-1 第二類之一 |
| 國3 第三類 | 海2 第二類 | 農3 第三類 | 城2-2 第二類之二 |
| 國4 第四類 | 海3 第三類 | 農4 第四類 | 城2-3 第二類之三 |
| | | 農4(原) 第四類(原) | |
| | | 農5 第五類 | |



圖幅接合表

| | | |
|-----------------------------|-----------------------------|-------------------------------|
| 96211081 松茂(四) 第154頁 | 96211082 松茂(一) 第155頁 | 96211083 鈴鳴山北部(四) 第156頁 |
| 96211091 松茂(三) 第191頁 | 96211092 松茂(二) 第192頁 | 96211093 鈴鳴山北部(三) 第193頁 |
| 96212001 碧綠東(四) 第229頁 | 96212002 碧綠東(一) 第230頁 | 96212003 碧綠山(四) 第231頁 |

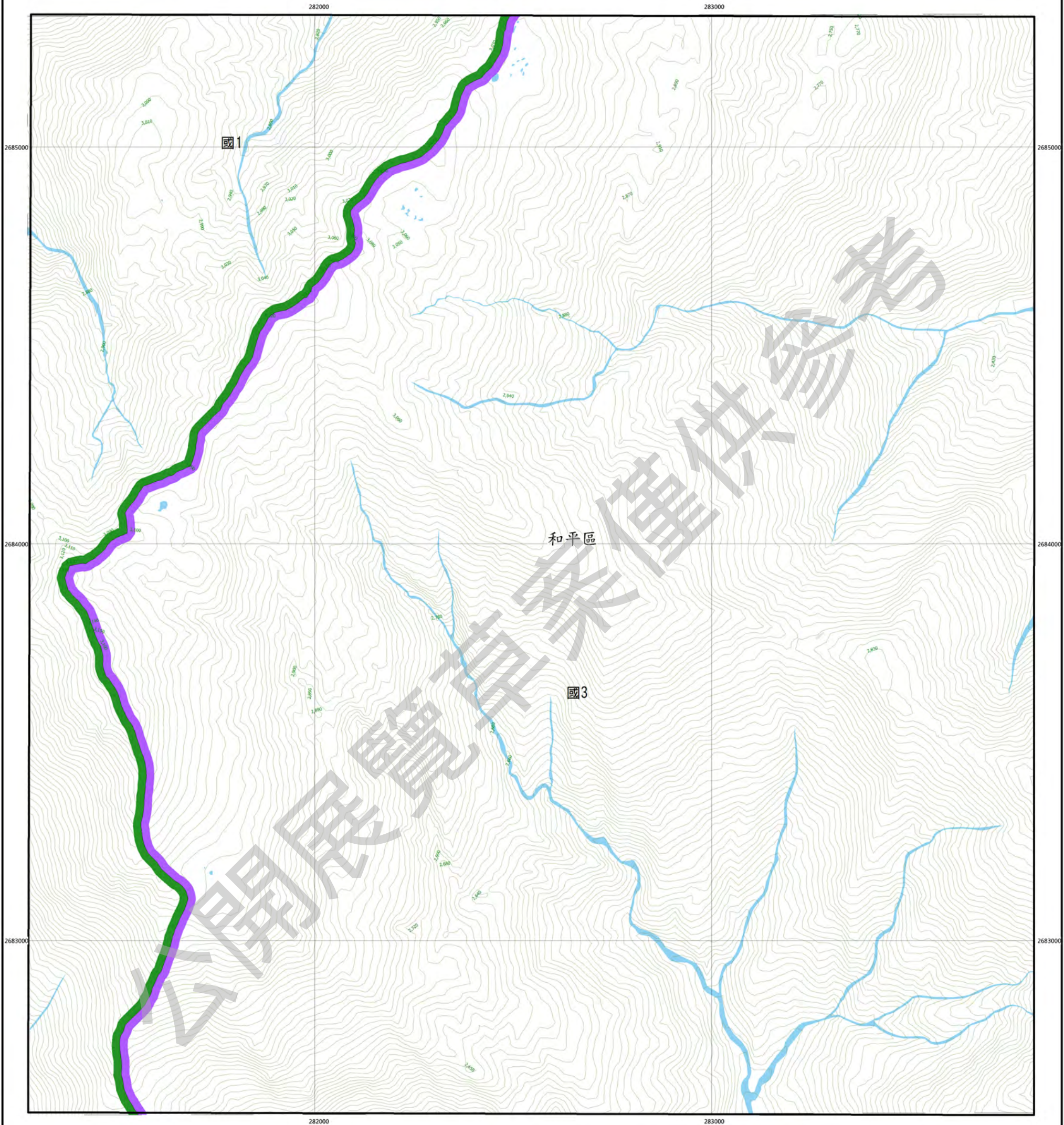
圖幅位置圖



鈴鳴山北部(三)


臺中市國土功能分區圖

96211093



圖例

| 國土保育地區 | 海洋資源地區 | 農業發展地區 | 城鄉發展地區 |
|--------|------------|--------------|------------|
| 國1 第一類 | 海1-1 第一類之一 | 農1 第一類 | 城1 第一類 |
| 國2 第二類 | 海1-2 第一類之二 | 農2 第二類 | 城2-1 第二類之一 |
| 國3 第三類 | 海2 第二類 | 農3 第三類 | 城2-2 第二類之二 |
| 國4 第四類 | 海3 第三類 | 農4 第四類 | 城2-3 第二類之三 |
| | | 農4(原) 第四類(原) | |
| | | 農5 第五類 | |

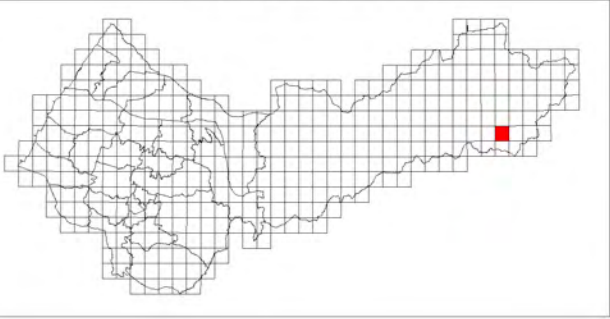


臺中市和平區
等高線間隔：10公尺
高程：自臺灣平均海平面為零公尺起算
座標系統：1997台灣大地基準(TWD97)
主管機關：內政部
製圖機關：臺中市政府地政局
製圖時間：中華民國111年12月

圖幅接合表

| | | |
|----------------------------|-------------------------------|-------------------------------|
| 96211082 松茂(一) 第155頁 | 96211083 鈴鳴山北部(四) 第156頁 | 96211084 鈴鳴山北部(一) 第157頁 |
| 96211092 松茂(二) 第192頁 | 96211093 鈴鳴山北部(三) 第193頁 | 96211094 鈴鳴山北部(二) 第194頁 |
| 96212002 碧綠(一) 第230頁 | 96212003 碧綠山(四) 第231頁 | 96212004 碧綠山(一) 第232頁 |

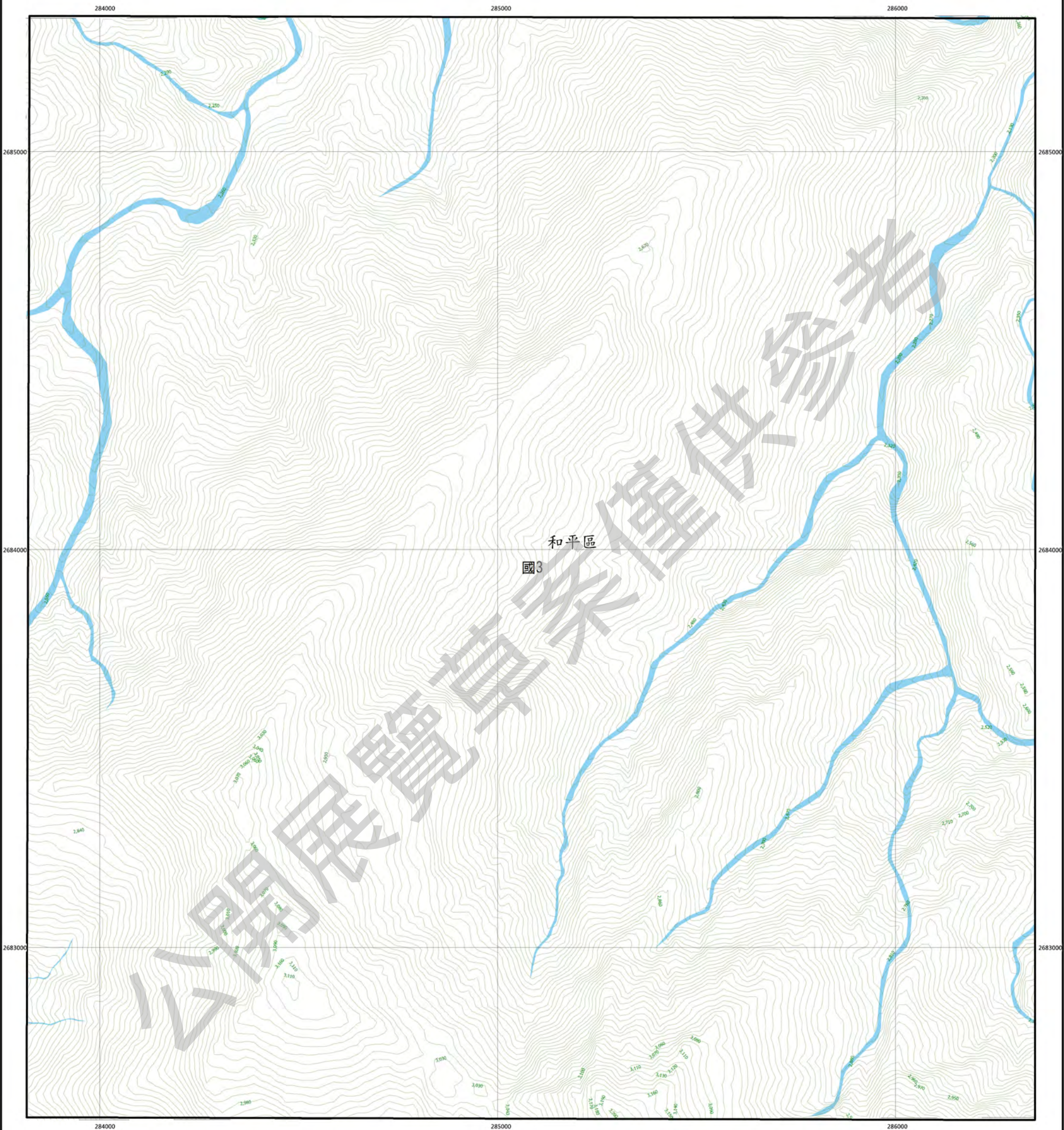
圖幅位置圖



鈴鳴山北部(二)

臺中市國土功能分區圖

96211094



圖例

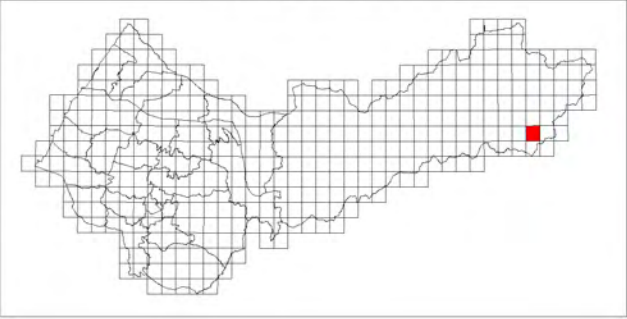
| 國土保育地區 | 海洋資源地區 | 農業發展地區 | 城鄉發展地區 |
|--------|------------|--------------|------------|
| 國1 第一類 | 海1-1 第一類之一 | 農1 第一類 | 城1 第一類 |
| 國2 第二類 | 海1-2 第一類之二 | 農2 第二類 | 城2-1 第二類之一 |
| 國3 第三類 | 海2 第二類 | 農3 第三類 | 城2-2 第二類之二 |
| 國4 第四類 | 海3 第三類 | 農4 第四類 | 城2-3 第二類之三 |
| | | 農4(原) 第四類(原) | |
| | | 農5 第五類 | |



圖幅接合表

| | | |
|-------------------------------|-------------------------------|------------------------------|
| 96211083 鈴鳴山北部(四) 第156頁 | 96211084 鈴鳴山北部(一) 第157頁 | 96211085 中央尖山(四) 第158頁 |
| 96211093 鈴鳴山北部(三) 第193頁 | 96211094 鈴鳴山北部(二) 第194頁 | 96211095 中央尖山(三) 第195頁 |
| 96212003 碧標山(四) 第231頁 | 96212004 華標山(一) 第232頁 | 96212005 華標山(四) 第233頁 |

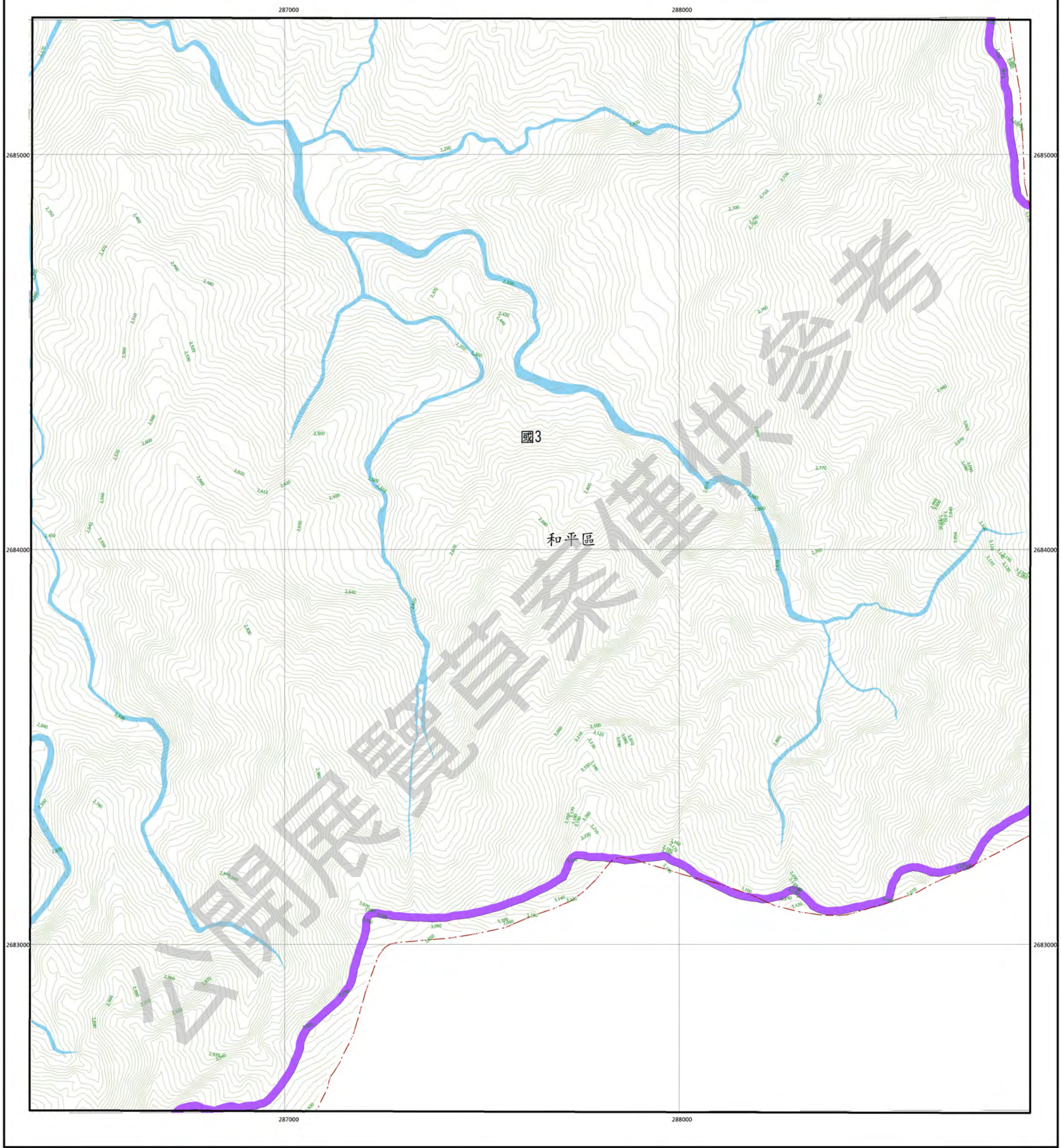
圖幅位置圖



中央尖山(三)


臺中市國土功能分區圖

96211095



圖例

| 國土保育地區 | | 海洋資源地區 | | 農業發展地區 | | 城鄉發展地區 | |
|--------|-----|--------|-------|--------|--------|--------|-------|
| 國1 | 第一類 | 海1-1 | 第一類之一 | 農1 | 第一類 | 城1 | 第一類 |
| 國2 | 第二類 | 海1-2 | 第一類之二 | 農2 | 第二類 | 城2-1 | 第二類之一 |
| 國3 | 第三類 | 海2 | 第二類 | 農3 | 第三類 | 城2-2 | 第二類之二 |
| 國4 | 第四類 | 海3 | 第三類 | 農4 | 第四類 | 城2-3 | 第二類之三 |
| | | | | 農4(原) | 第四類(原) | | |
| | | | | 農5 | 第五類 | | |

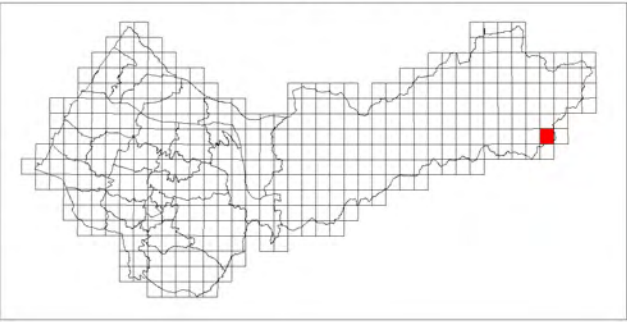


臺中市和平區
等高線間隔：10公尺
高程：自臺灣平均海平面為零公尺起算
座標系統：1997台灣大地基準(TWD97)
主管機關：內政部
製圖機關：臺中市政府地政局
製圖時間：中華民國111年12月

圖幅接合表

| | | |
|-------------------------------|------------------------------|------------------------------|
| 96211084 鈴鳴山北部(一) 第157頁 | 96211085 中央尖山(四) 第158頁 | 96211086 中央尖山(一) 第159頁 |
| 96211094 鈴鳴山北部(二) 第194頁 | 96211095 中央尖山(三) 第195頁 | 96211096 中央尖山(二) 第196頁 |
| 96212004 華標山(一) 第232頁 | 96212005 華標山(四) 第233頁 | |

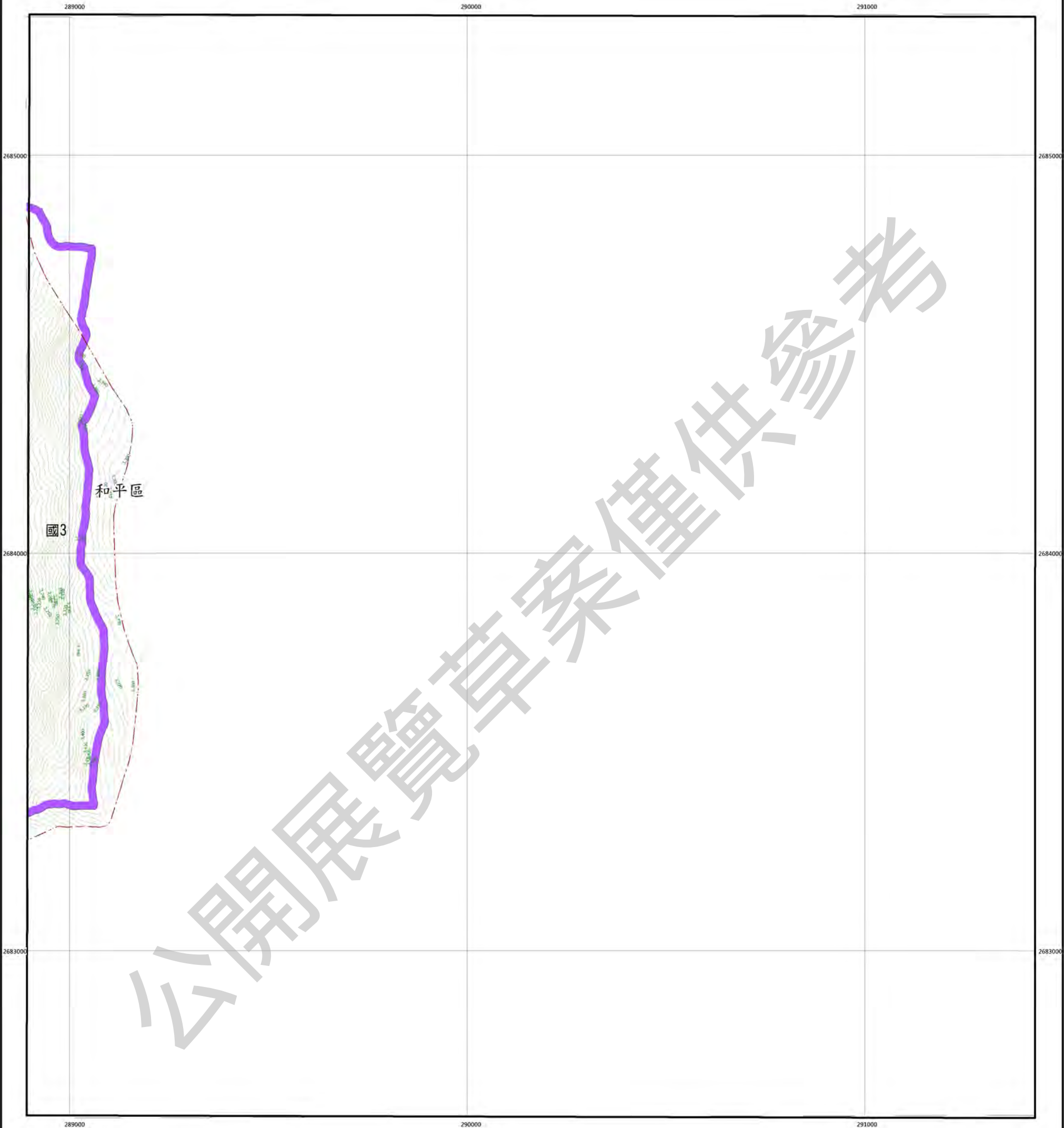
圖幅位置圖



中央尖山(二)

臺中市國土功能分區圖

96211096



圖例

| 國土保育地區 | | 海洋資源地區 | | 農業發展地區 | | 城鄉發展地區 | |
|--------|-----|--------|-------|--------|--------|--------|-------|
| 圖1 | 第一類 | 圖1-1 | 第一類之一 | 圖1 | 第一類 | 圖1 | 第一類 |
| 圖2 | 第二類 | 圖1-2 | 第一類之二 | 圖2 | 第二類 | 圖2-1 | 第二類之一 |
| 圖3 | 第三類 | 圖2 | 第二類 | 圖3 | 第三類 | 圖2-2 | 第二類之二 |
| 圖4 | 第四類 | 圖3 | 第三類 | 圖4 | 第四類 | 圖2-3 | 第二類之三 |
| | | | | 圖4(原) | 第四類(原) | | |
| | | | | 圖5 | 第五類 | | |



臺中市和平區
等高線間隔：10公尺
高程：自臺灣平均海平面為零公尺起算
座標系統：1997台灣大地基準(TWD97)
主管機關：內政部
製圖機關：臺中市政府地政局
製圖時間：中華民國111年12月

圖幅接合表

| | |
|------------------------------|------------------------------|
| 96211085 中央尖山(四) 第158頁 | 96211086 中央尖山(一) 第159頁 |
| 96211095 中央尖山(三) 第195頁 | 96211096 中央尖山(二) 第196頁 |
| 96212005 半頭山(四) 第233頁 | |

圖幅位置圖

