環境敏感地區單一窗口說明會議議程

壹、 主席致辭

貳、 業務單位報告

一、 環境敏感地區單一窗口機制推動作業（營建署）

二、 各環境敏感地區主管機關查復作業線上操作說明（中華民國航空測量及遙感探測學會）

參、 問題交流與討論

肆、 散會

環境敏感地區單一窗口機制推動作業

營建署

104.7.22

為何要推動環境敏感地區單一窗口機制

- 建置環境敏感地區查詢單一窗口 ，未來申請人可向單一窗口申請查詢，免再逐一向各該管主管機關申請查詢，可將查詢時間縮短為一周至二周，簡化申請人查詢作業。

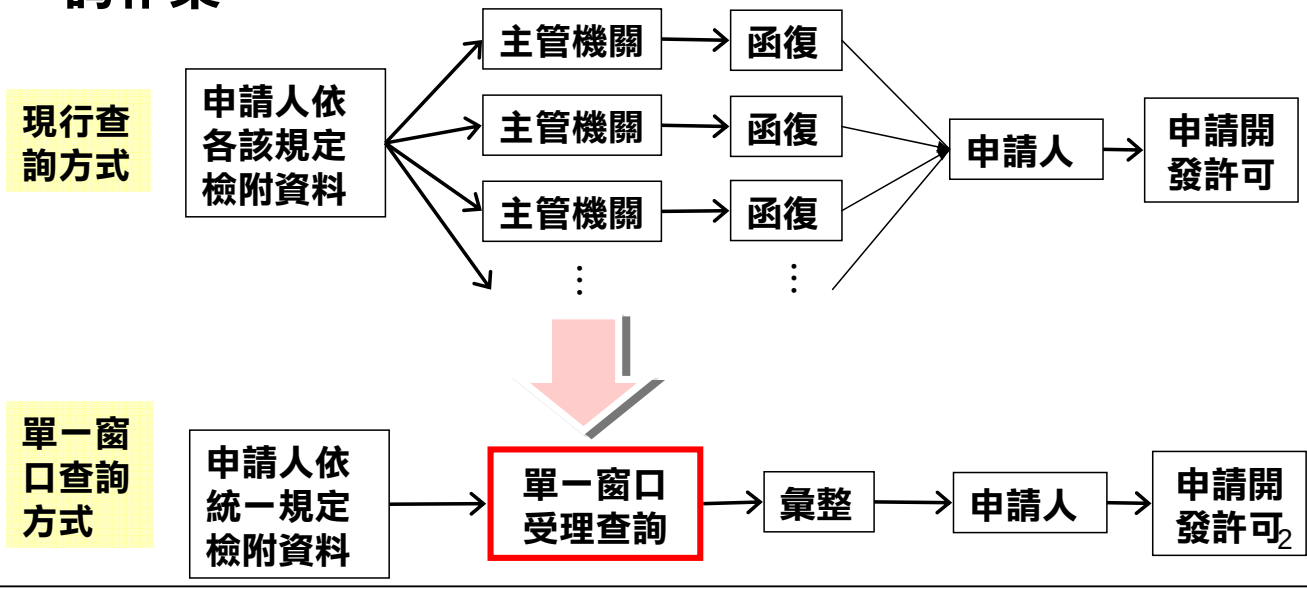

環境敏感地區單一窗口推動過程

102.08.23
↓
103.04.02
↓
103.07.31
↓
104.02.03
↓
104.05.15
↓
104.07

上線測試

- 邀集各環境敏感地區主管機關召開5場協商會議，確認下列事項：
  - 各項環境敏感地區圖資建置情形
  - 納入單一窗口意願
  - 未來單一窗口查詢流程及方式
  - 各環境敏感地區主管機關應配合注意事項
  - 「環境敏感地區單一窗口查詢申請作業要點」(草案)及環境敏感地區單一窗口查詢結果通知書申請收費標準(草案)

各項環境敏感地區數值圖資建置及提供情形

	1級	2級	小計
已提供數值圖資	16	22	38
未提供圖資	5	8	13
提供部分數值圖資	1	0	1
總計			52

- 提供部分數值圖資：溫泉露頭及其一定範圍。
- 未提供數值圖資：洪氾區一級管制區及洪水平原一級管制區、洪氾區二級管制區及洪水平原二級管制區 、優良農地、河川區域、區域排水範圍、海堤區域、水庫蓄水範圍 、水庫集水區(供家用或公共給水) 、水庫集水區(非供家用或公共給水) 、公路兩側禁建限建地區(省道、縣道、鄉道)、民用航空法之禁止或限制建築地區或高度管制範圍、海岸管制區、山地管制區、重要軍事設施管制區之禁建、限建地區、要塞堡壘地帶。

協助主管機關代為數值化圖資

- 活動斷層兩側一定範圍
- 氣象法之禁止或限制建築地區(座標)
- 電信法之禁止或限制建築地區(座標)
- 航空噪音防制區(村里)
- 核子反應器設施周圍之禁制區及低密度人口區(座標)
- 大專院校實驗林地(地籍)
- 公路兩側禁建限建地區(國道部分)(地籍)

為何環境敏感地區圖資須劃設環衝區範圍

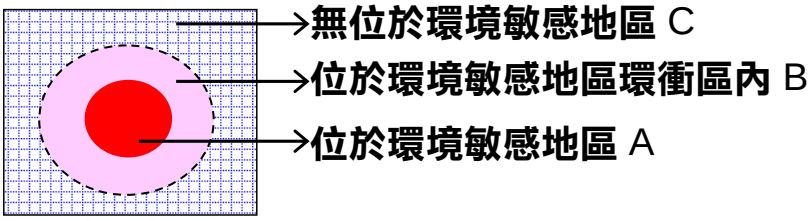

- 環境敏感地區圖資數值化均**存有比例尺與精度限制問題**，避免上開限制所導致之誤差問題。
- 位於**環境敏感地區緩衝區者**，暫由單一窗口**初步判定為非屬環境敏感地區**，並請主管機關再予查復確認。

環境敏感地區查詢流程

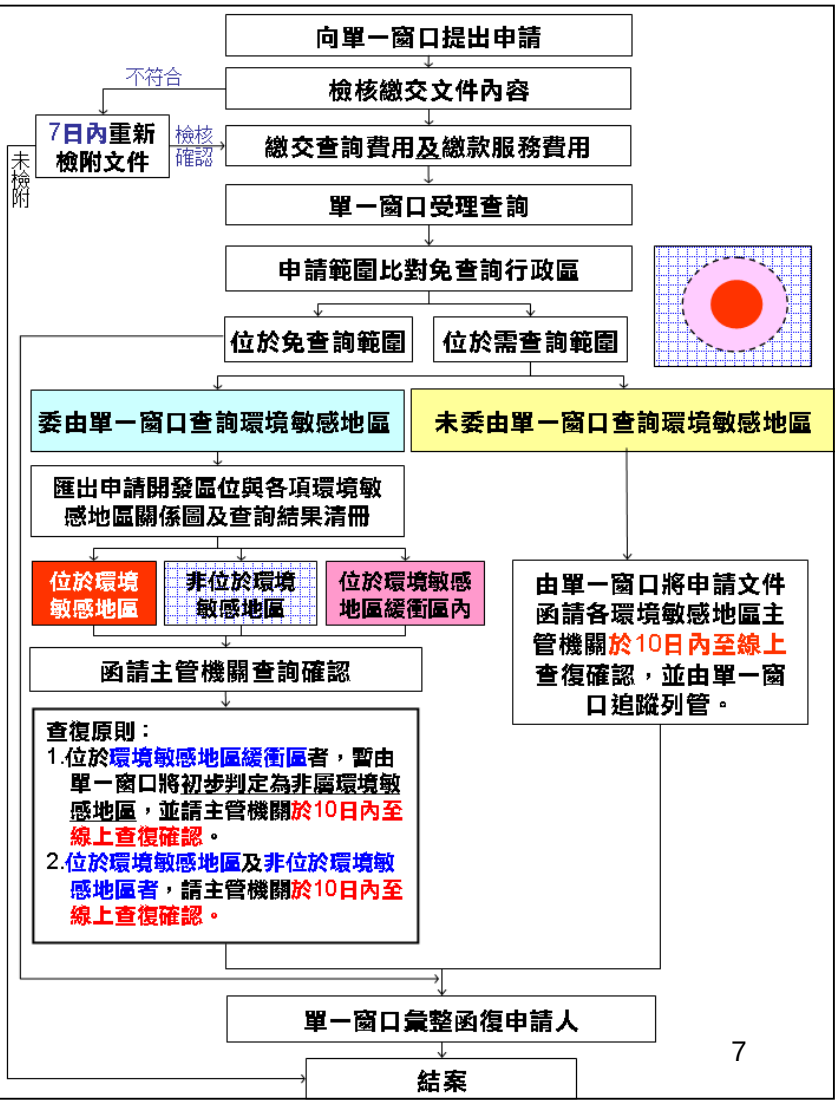

各環境敏感地區主管機關查復作業流程

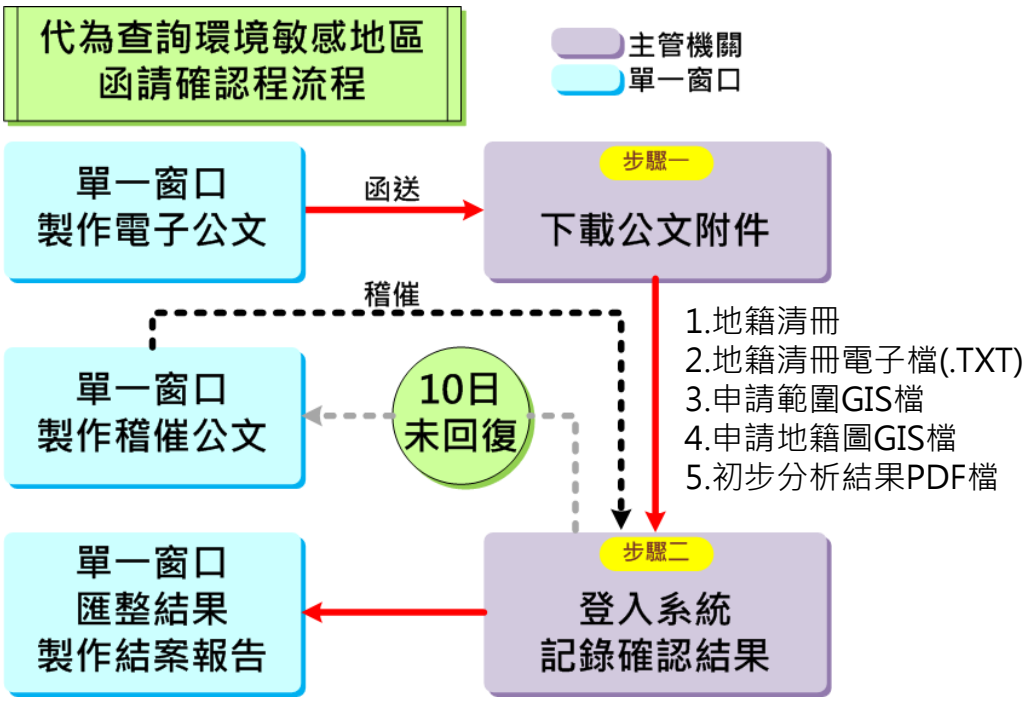

單一窗口推動對各環境敏感地區主管機關的好處

- 針對申請案位於**免查詢範圍**或位於**非屬應查詢範圍**內，將由單一窗口協助進行查復。

特定水土保持區

1：第 1 項特定水土保持區之免查詢範圍：臺北市、桃園縣、彰化縣、雲林縣、新竹市、嘉義市、澎湖縣、金門縣、基隆市（仁愛區、安樂區、七堵區、暖暖區）、新北市（三芝區、三重區、三峽區、中和區、平溪區、永和區、

國家公園-特別景觀…

註 6：第 6 項國家公園區內之特別景觀區、生態保護區以及第 14 項國家公園之史蹟保存區查詢範圍包括：臺北市（士林區、北投區）、新北市（萬里區、金山區、石門區、三芝區、淡水區）、新竹縣（尖石鄉）、苗栗縣（泰安鄉）、臺中市（和平鄉）、南投縣（仁愛鄉、信義鄉）、嘉義縣（阿里山鄉）、臺南市（安南區、七股區）、高雄市（桃源區、楠梓區、鼓山區、左營區、旗津區）、屏東縣（恆春鎮、車城鎮、滿洲鄉）、花蓮縣（卓溪鄉、秀林鄉）、金門縣（金城鎮、金湖鎮、金沙鎮、金寧鄉、烈嶼鄉）。其餘鄉（鎮、市、區）得免查詢。

（應查詢範圍）

單一窗口推動對各環境敏感地區主管機關的好處

- 單一窗口**協助各主管機關進行數值化圖資套疊**，其套疊成果及其他相關文件，可至環境敏感地區查詢平台下載。

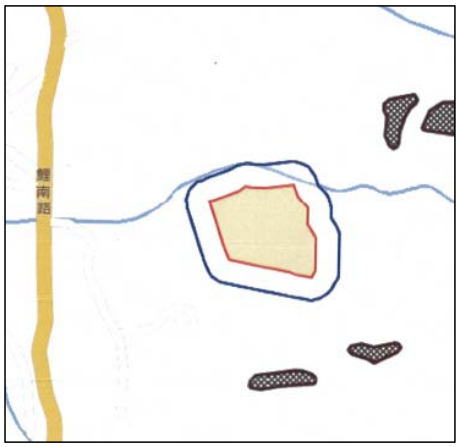

地質敏感區(山崩與地滑)

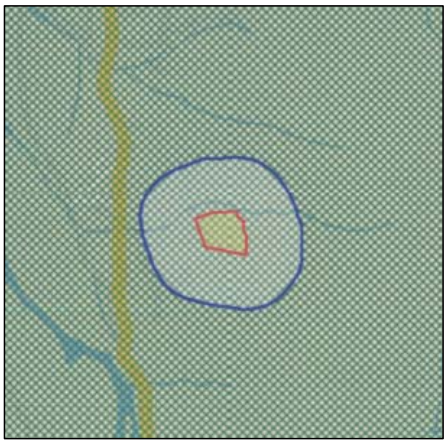

山坡地



自來水水質水量保護區

單一窗口推動對各環境敏感地區主管機關的好處

❖ 簡化公文函覆流程，採以線上確認方式辦理。

項次	環境敏感地區項目	初步查詢結果，有無位於環境敏感地區	判定原則				查復確認機關/單位	備註
			位於免查詢範圍	環境敏感地區內	環境敏感地區之緩衝區內	環境敏感地區之緩衝區外		
1	是否位屬特定水土保持區？	有□ 無■ 待確認□	①✓ 由單一窗口直接確認				行政院農委會水土保持局	
2	是否位屬河川區域？	有□ 無□ 待確認■					經濟部水利署	未具圖資
3	是否位屬洪氾區一級管制區及洪[illegible]原一級管[illegible]	有□ 無□ 待確認■					經濟部水利署	提供應查範圍，未具圖資
4		有□ 無□ 待確認■					經濟部水利署	未具圖資
5	是否位屬活動斷層兩側一定範圍內？	有■ 無□ 待確認□		✓②			內政部營建署(建築管理組)	
6	否位屬國家公園區內之特別景觀區、生態保護區？	有□ 無■ 待確認□				✓④	內政[illegible](國家	
7	是否位屬自然保留區？	有□ 無■ 待確認□			✓③		行政院農委會林務局	

單一窗口協助初步判示結果

各單位至線上進行確認

未提供圖資，無法協助先行套疊

各項環境敏感地區項目以中央主管機關為窗口

❖ 許多環境敏感地區主管機關提出查詢確認單位應為直轄市、縣(市)政府，惟本署建立單一窗口機制，統合各環境敏感地區中央主管機關意見外，同時又要對口地方政府眾多局處室實為不易，爰目前仍由各環境敏感地區「中央主管機關」擔任統籌窗口。

各項環境敏感地區項目以中央主管機關為窗口

- 為簡化各機關查復流程及時效，環境敏感地區查詢機關至平台系統確認。
- 中央主管機關統籌彙整地方政府查詢窗口名單，由本署針對中央機關機關及地方政府窗口開立申請帳號，未來接獲單一窗口函送之民眾申請案，即可至線上進行查復確認作業。

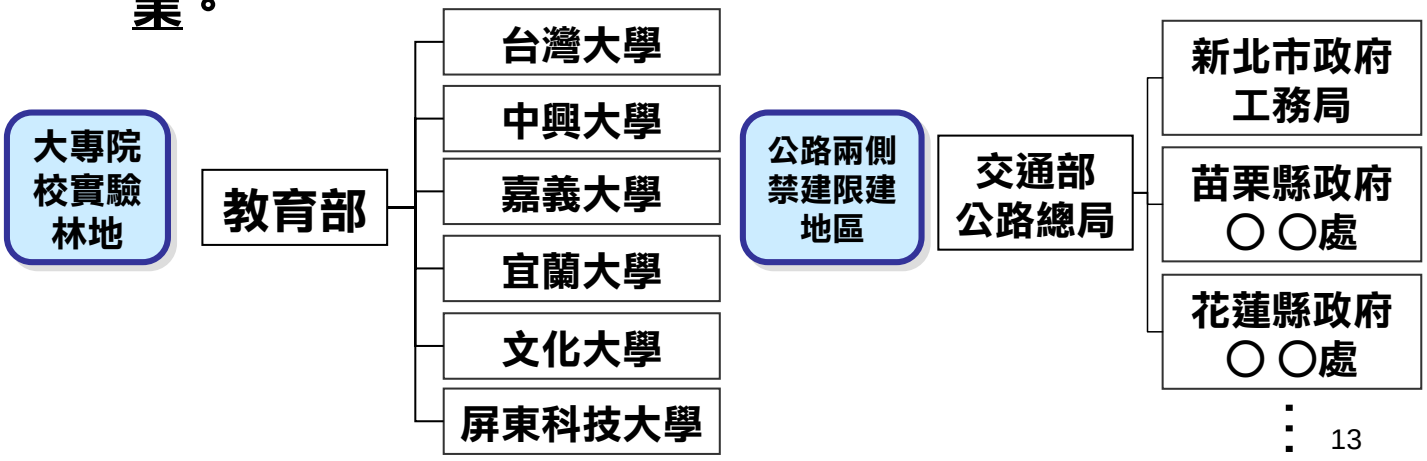

涉地方政府或所屬機關查認之環境敏感地區項目

請各中央主管機關協助提供相關窗口名單

中央主管機關	環境敏感地區項目
農委會水保局	特定水土保持區(6直轄市)
經濟部水利署	河川區域、洪氾區一級、二級管制區、區域排水設施範圍、溫泉露頭及其一定範圍
文化部文資局	古蹟保存區、遺址、重要聚落保存區、歷史建築、聚落保存區、文化景觀保存區
行政院環保署	飲用水水源水質保護區或飲用水取水口一定距離內之地區
農委會	優良農地
交通部公路總局	公路兩側禁建限建地區(縣道、鄉道)
本署建築管理組	活動斷層兩側一定範圍

涉地方政府或所屬機關查認之環境敏感地區項目

請各中央主管機關協助提供相關窗口名單

中央主管機關	環境敏感地區項目
教育部	大專院校實驗林地(相關大專院校)
本署國家公園組	國家公園區內之特別景觀區、生態保護區、一般管制區及遊憩區(各國家公園管理處)
國道高速公路局	公路兩側禁建限建地區(各區工程處)

各環境敏感地區中央主管機關扮演的角色

1. 查詢環境敏感地區(除下授直轄市、縣(市)政府查詢項目外)。
2. 統籌所管環境敏感地區資料(範圍、數值圖資、清冊…等)。
3. 彙整地方政府查詢窗口名單。

各環境敏感地區主管機關注意事項

- 各主管機關查復確認時限(10日內)。
- 未來各環境敏感地區圖資**若有更新，主管機關應於7日內以正式公函更新內容**，供本部營建署及核發單位使用。

「環境敏感地區查詢作業單一窗口機制」專區

- 本署網頁設立專區，網址http://www.cpami.gov.tw/，路徑為營建署家族→營建業務→綜合計畫組→環境敏感地區查詢作業單一窗口機制 。



近期請各機關協助配合事項

一. 本署已函請各中央主管機關提供查詢窗口名單，**包括彙整授權所屬機關或逕由各縣市主管機關查復之名單**，**請各中央主管機關協助彙整**(7/24**前函復**)。

環境敏感地區(公路兩側禁建限建地區-省道)

中央主管機關：交通部

機關	單位	姓名	帳號	聯絡電話	E-mail	備註
交通部公路總局	○○○	林○○				
交通部公路總局第2區養護工程處	○○○	王○○				管轄範圍苗栗...
○○縣(市)政府	○○局○○科	黃○○				

近期請各機關協助配合事項

二. 名單提供後，將**正式函請各查詢機關進行測試**，屆時請各查詢機關配合線上作業，因應10月正式啟用。

三. 本署將於專區**設置「操作手冊」**，供各查詢機關下載使用。

各環境敏感地區主管機關查復作業線上操作

- 由委託廠商中華民國航空測量及遙感探測學會，針對線上查核確認操作進行說明。

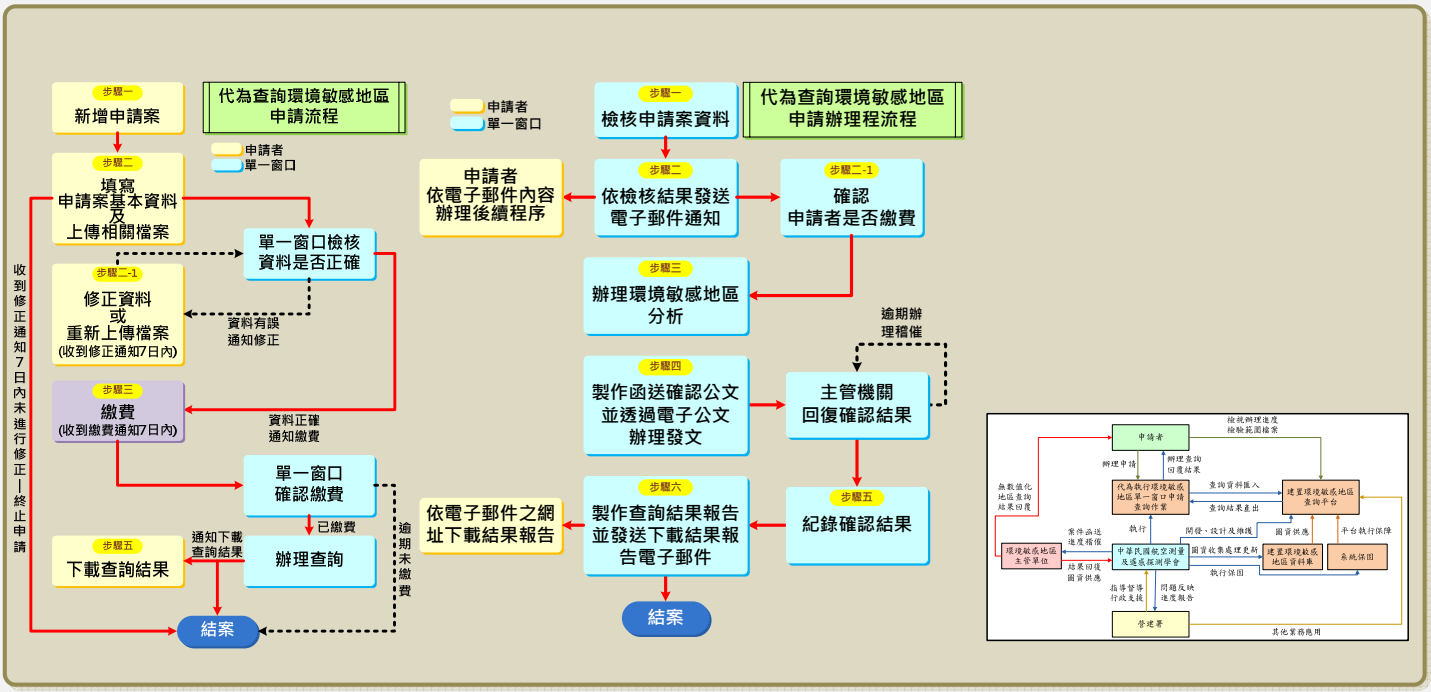

作業說明(環境敏感地區主管機關)

申請案環境敏感地區主管機關作業流程

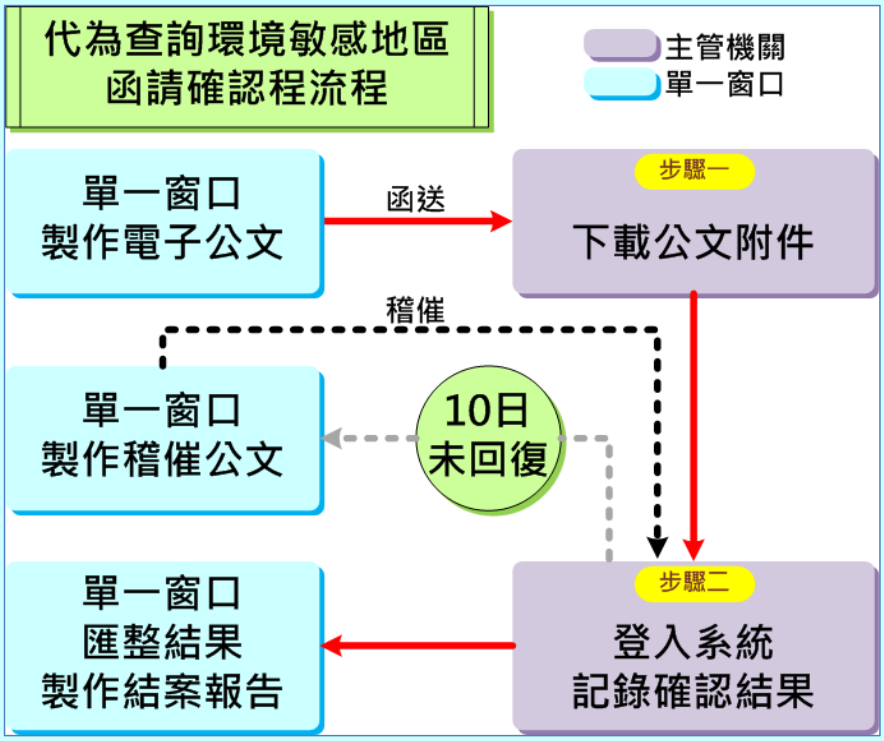

申請者透過單一窗口代為查詢是否位於環境敏感地區，需各環境敏感地區主管機關配合之事項有兩個部份：

1.辦理確認申請者申請查詢範圍是否位於環境敏感地區

2.回復確認結果

目前單一窗口受理申請者之代為查詢案件後，會進行初步分析，並透過電子公文函請各主管機關確認，各主管機關於接到公文後可透過公文內之網址下載該申請案之相關資料與初步分析結果。

另於確認後各主管機關可於單一窗口查詢平台記錄確認結果。

兩項作業之說明如後所述。

環境敏感地區分析準則

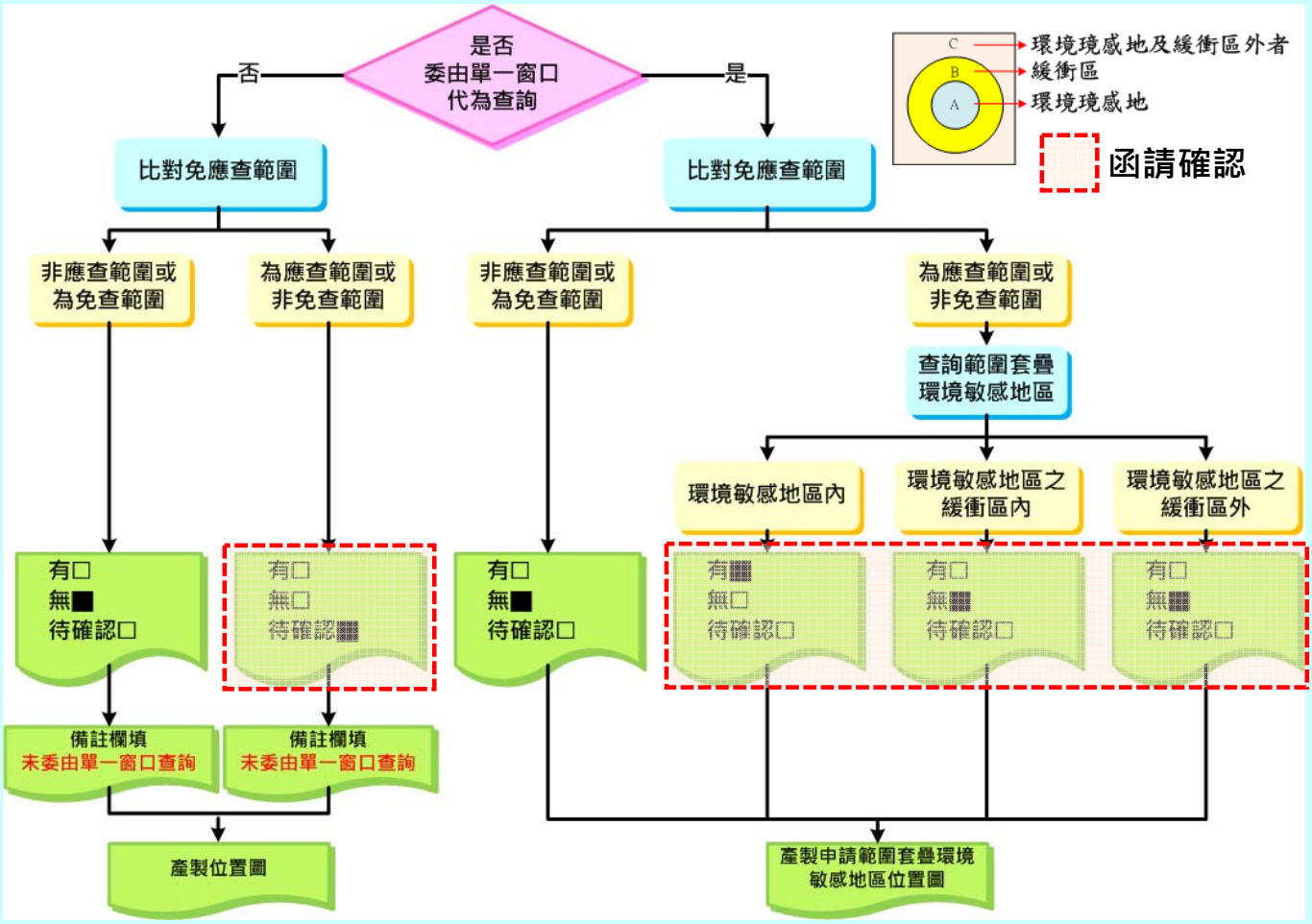
是否
委由單一窗口
代為查詢
否
是
比對免應查範圍
比對免應查範圍
非應查範圍或
為免查範圍
為應查範圍或
非免查範圍
非應查範圍或
為免查範圍
為應查範圍或
非免查範圍
查詢範圍套疊
環境敏感地區
環境敏感地區內
環境敏感地區之
緩衝區內
環境敏感地區之
緩衝區外
有□
無■
待確認□
有□
無□
待確認■
有□
無■
待確認□
有■
無□
待確認□
有□
無■
待確認□
有□
無■
待確認□
備註欄填
未委由單一窗口查詢
備註欄填
未委由單一窗口查詢
產製位置圖
產製申請範圍套疊環境
敏感地區位置圖
C
B
A
環境境感地及緩衝區外者
緩衝區
環境境感地
函請確認

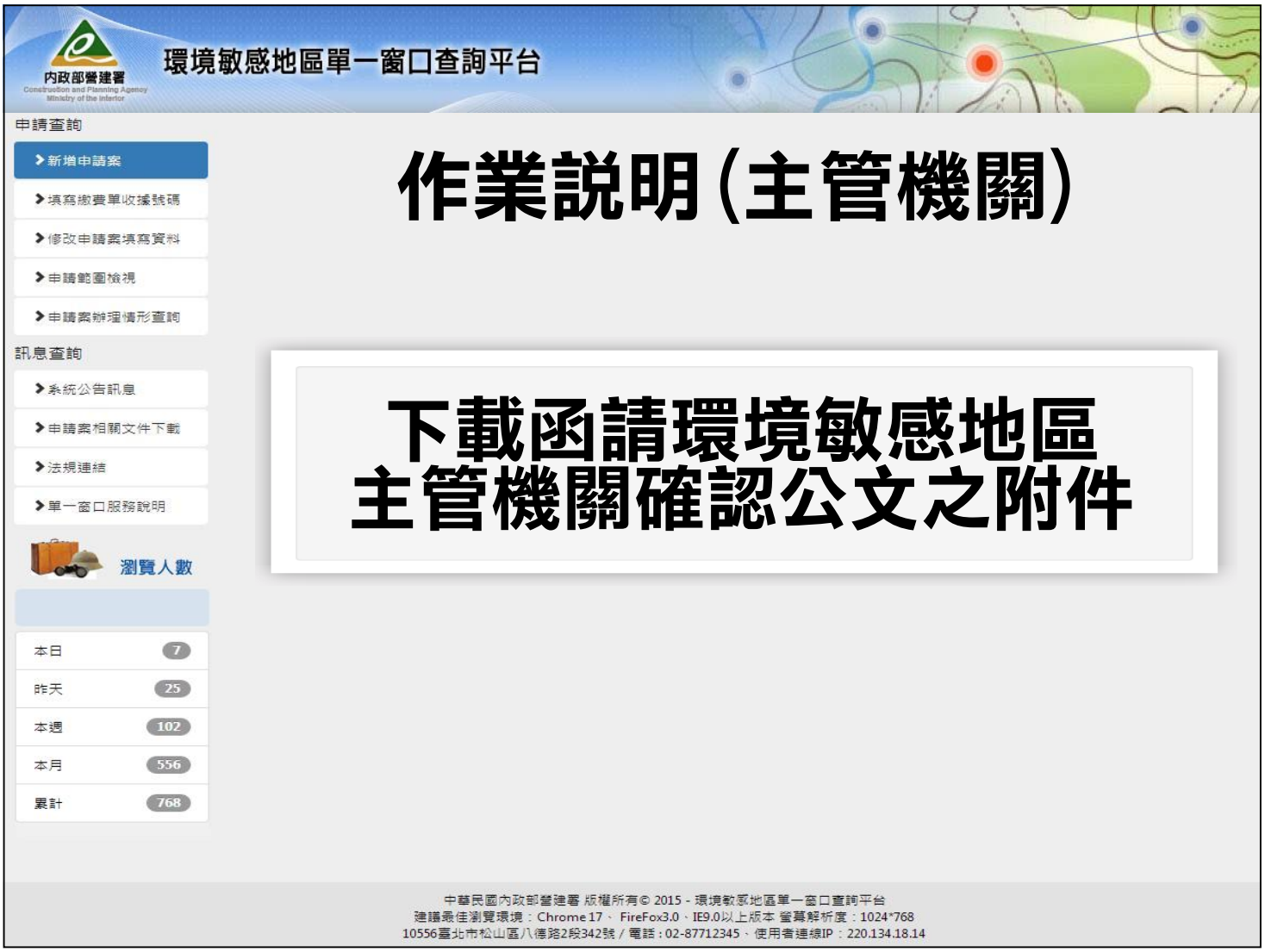
內政部營建署
Construction and Planning Agency
Ministry of the Interior
環境敏感地區單一窗口查詢平台
申請查詢
新增申請案
填寫繳費單收據號碼
修改申請案填寫資料
申請範圍檢視
申請案辦理情形查詢
訊息查詢
系統公告訊息
申請案相關文件下載
法規連結
單一窗口服務說明
瀏覽人數
本日 7
昨天 25
本週 102
本月 556
累計 768
作業說明(主管機關)
下載函請環境敏感地區
主管機關確認公文之附件
中華民國內政部營建署 版權所有© 2015 - 環境敏感地區單一窗口查詢平台
建議最佳瀏覽環境：Chrome 17、FireFox3.0、IE9.0以上版本 螢幕解析度：1024*768
10556臺北市松山區八德路2段342號 / 電話：02-87712345、使用者連線IP：220.134.18.14

申請案函請環境敏感地區主管機關確認公文

文號	航測會字第1049500002號
日期	中華民國 104 年 06 月 29 日
主旨	有關王大明君申請南投縣竹山鎮福興段203-1021地號等4筆土地（面積：1.1公頃）有無位於相關環境敏感地區1案，請　查照。
說明	一、依據王大明君104年06月29日申請書（案號：1040600004）辦理。 二、旨揭申請範圍經本單一窗口初步查詢結果及申請案相關文件請至環境敏感地區查詢平台下載（http://60.248.163.236/SEPortal/?k=1PY6LWJPaG9）。 三、請該主管機關於文到10日內查復確認，但經主管機關確認單一窗口查詢結果無誤者，得免予函復；10日內未函復者，本單一窗口視同確認查詢結果。 四、另未委由單一窗口查詢環境敏感地區者，請該環境敏感地區主管機關於文到10日內將查復結果函復本單一窗口。 五、貴單位相關環境敏感地區如有異動，惠請立即告知並提供更新後數值圖檔至本單一窗口，以利查詢作業。 正本： 內政部營建署 內政部營建署城鄉發展分署 文化部文化資產局 交通部公路總局 交通部民用航空局 交通部臺灣區國道高速公路局 行政院農業委員會 行政院農業委員會水土保持局 行政院農業委員會林務局 行政院農業委員會漁業署 行政院環境保護署 國防部 經濟部中央地質調查所 經濟部水利署 副本：

在瀏覽器網址列中輸入此網址，可以下載公文附件

如申請查詢範圍位於免查範圍或非應查範圍，則單一窗口不函請該環境敏感地區主管機關進行確認

申請案函請環境敏感地區主管機關下載確認公文附件(1)

步驟一 下載公文附件

步驟二 登入系統 記錄確認結果

步驟2-1 進入系統

步驟2-2 輸入帳號密碼

步驟2-3 選取確認案件

步驟2-4 輸入確認資訊

步驟2-5 按確認按鈕 完成確認作業

系統發送MAIL

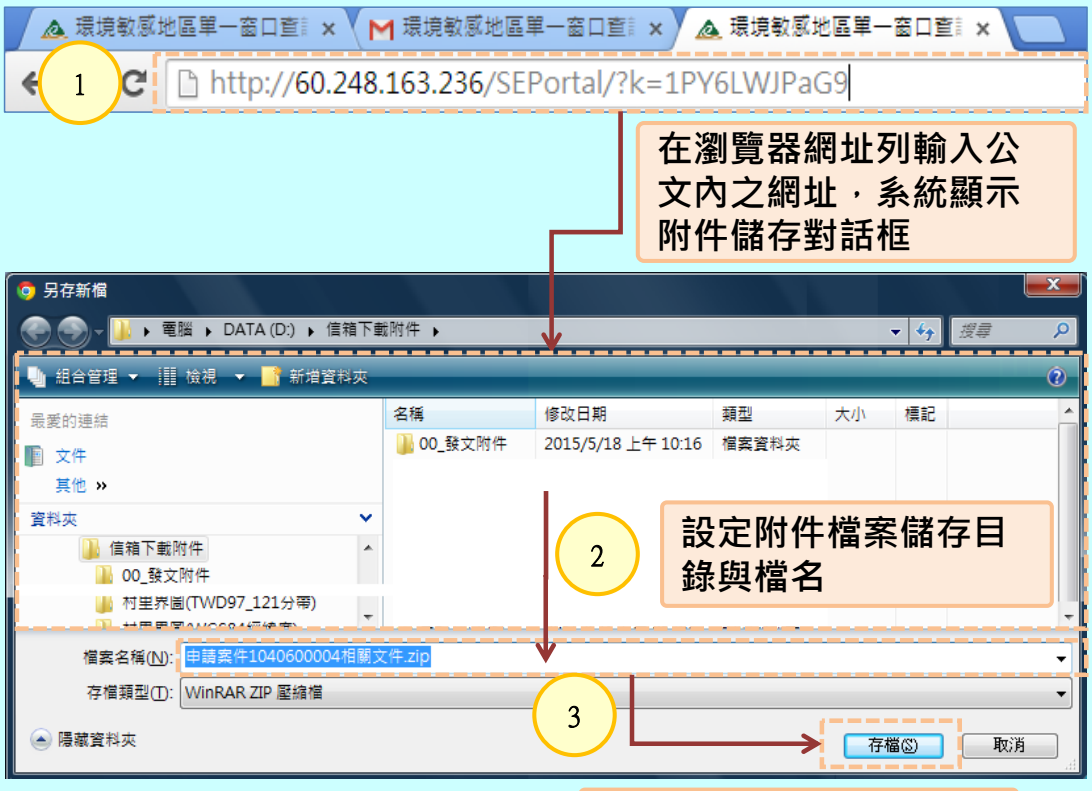

在瀏覽器網址列輸入公文內之網址，系統顯示附件儲存對話框

設定附件檔案儲存目錄與檔名

按存檔按鈕將附件檔案儲存至電腦中

申請案函請環境敏感地區主管機關下載確認公文附件(2)

步驟一 下載公文附件
步驟二 登入系統 記錄確認結果
步驟2-1 進入系統
步驟2-2 輸入帳號密碼
步驟2-3 選取確認案件
步驟2-4 輸入確認資訊
步驟2-5 按確認按鈕 完成確認作業
系統發送MAIL

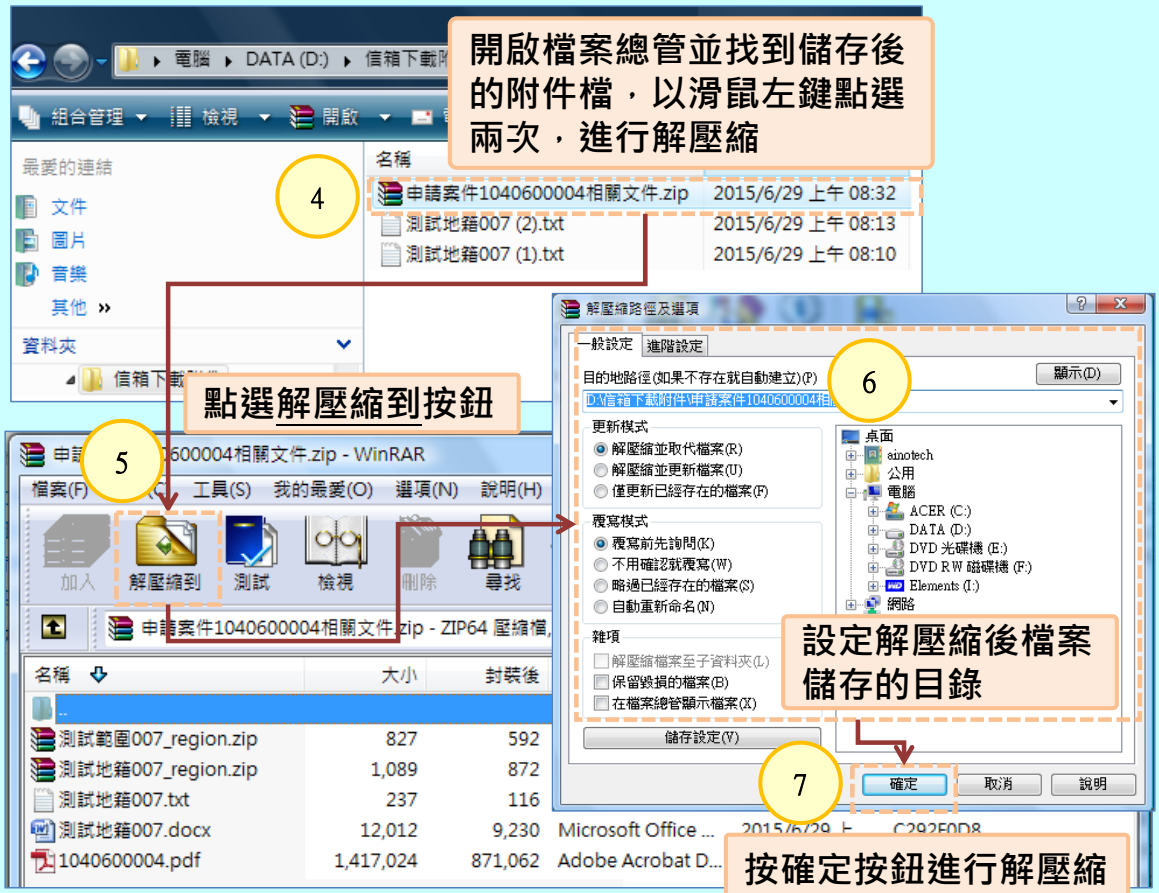

申請案函請環境敏感地區主管機關下載確認公文附件(3)

步驟一 下載公文附件
步驟二 登入系統 記錄確認結果
步驟2-1 進入系統
步驟2-2 輸入帳號密碼
步驟2-3 選取確認案件
步驟2-4 輸入確認資訊
步驟2-5 按確認按鈕 完成確認作業
系統發送MAIL

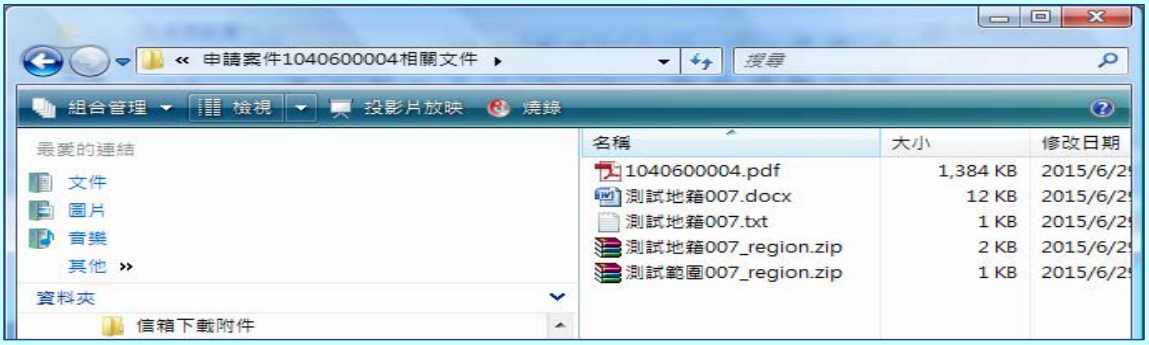

解壓縮後附件檔案共有5項，包括：
一、申請者檢付之：
1.地籍清冊(如範例之測試地籍007.docx)
2.地籍清冊電子檔(.TXT)(如範例之測試地籍007.txt)
3.申請範圍GIS檔(如範例之測試範圍007_region.zip)
4.申請地籍圖GIS檔(如範例之測試地籍007_region.zip)
二、單一窗口依據申請者檢付之申請範圍GIS檔套疊各環境敏感地區分析後之：
5.初步分析結果PDF檔(如範例之1040600004.pdf)
包括3個附件
①環境敏感地區單一窗口查詢申請表
②申請案初步查詢結果綜理表
③環境敏感地區初步查詢位置圖

初步分析結果PDF檔-附件一環境敏感地區單一窗口查詢申請表



附件一　環境敏感地區單一窗口查詢申請表

申請案編號	1040600004	申請日期	104	年	06	月	29	日

申請人基本資料

申請人姓名	王大明	聯絡電話	02-29311112
聯絡地址	臺北市文山區羅斯福路5段113號3樓		
E-MAIL	csorsdemo001@gmail.com		

說明：E-MAIL請依正確大小寫填寫。

申請區位

	縣市	鄉鎮市區	村里	地段	筆數	面積(平方公尺)
土地座落	南投縣	竹山鎮	福興里	福興段	4	11000
			合計		4	11000

說明：請按申請查詢土地座落地段統計各地段之土地筆數與面積。

檢附文件檔案

項目	是否檢附		檔案上傳日期時間					檔案大小
	是	否	年	月	日	時	分	
土地清冊	v		104	6	29	8	8	11.73 KB
土地清冊電子檔	v		104	6	29	8	13	237 B
查詢範圍GIS檔	v		104	6	29	8	8	827 B
地籍圖GIS檔	v		104	6	29	8	8	11.73 KB

繳費資料

是否繳費	是	否	繳費日期							收據編號
	v		104	年	6	月	29	日		10406290001
繳費金額	2000 元									

附件一內容為申請者於申請時所填寫之：

1.基本資料
備註：未來將刪除申請人姓名、聯絡電話、聯絡地址及Email 。

2.土地座落資料

3.上傳之檢付文件檔案

4.繳費情形

初步分析結果PDF檔-附件二申請案初步查詢結果綜理表(1)

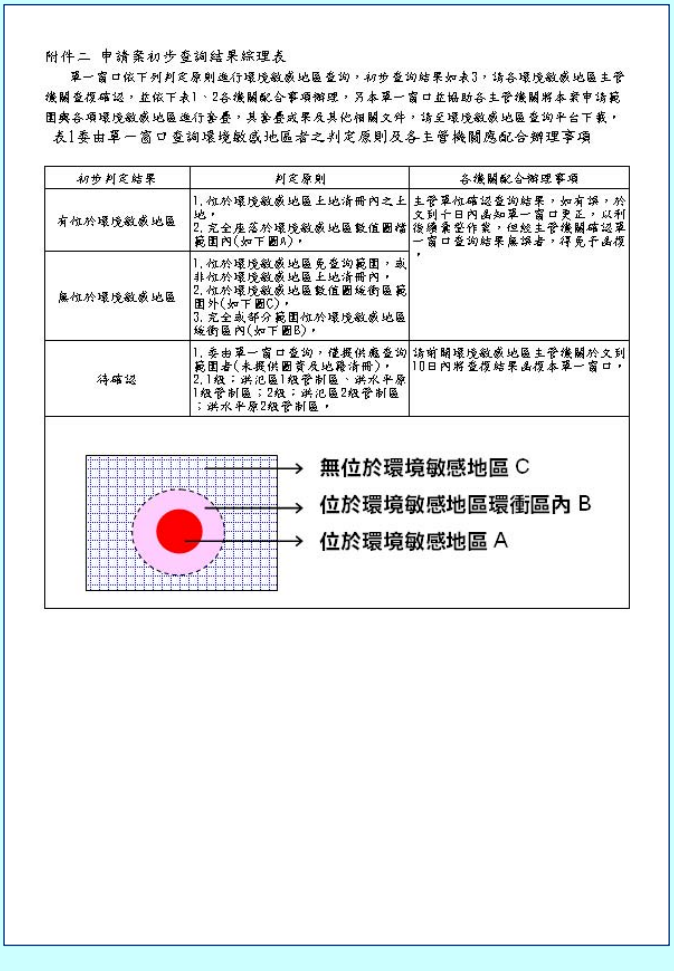

附件二　申請案初步查詢結果綜理表

單一窗口依下列判定原則進行環境敏感地區查詢，初步查詢結果如表3，請各環境敏感地區主管機關查核確認，並依下表1、2各機關配合事項辦理，另本單一窗口並協助各主管機關將本案申請範圍與各項環境敏感地區進行套疊，其套疊成果及其他相關文件，請至環境敏感地區查詢平台下載，

表1委由單一窗口查詢環境敏感地區者之判定原則及各主管機關應配合辦理事項

初步判定結果	判定原則	各機關配合辦理事項
有位於環境敏感地區	1.位於環境敏感地區土地清冊內之土地， 2.完全座落於環境敏感地區緩衝圖檔範圍內(如下圖A)，	主管單位確認查詢結果，如有誤，於文到十日內函知單一窗口更正，以利後續案堂作業，但經主管機關確認單一窗口查詢結果無誤者，得免予函復，
無位於環境敏感地區	1.位於環境敏感地區免查詢範圍，或非位於環境敏感地區土地清冊內， 2.位於環境敏感地區緩衝圖檔緩衝區範圍外(如下圖C)， 3.完全或部分範圍位於環境敏感地區緩衝區內(如下圖B)，	
待確認	1.委由單一窗口查詢，僅提供應查詢範圍者(未提供圖資及地籍清冊)， 2.1級：淹氾區1級管制區、淹水平原1級管制區；2級：淹氾區2級管制區；淹水平原2級管制區，	請相關環境敏感地區主管機關於文到10日內將查復結果函復本單一窗口，

表2未委由單一窗口查詢環境敏感地區者之判定原則及各主管機關應配合辦理事項

未委由單一窗口查詢環境敏感地區者	各機關配合辦理事項
1級：　河川區域、區域排水設施範圍、水庫集水區(供家用或公共給水)、水庫蓄水範圍。	未委由單一窗口查詢環境敏感地區之主管機關於文到10日內將查復結果函復本單一窗口
2級：　海堤區域、水庫集水區(非供家用或公共給水)、優良農地、民用航空法之禁止或限制建築地區或高度管制範圍、公路兩側禁建限建地區(省道、縣道、鄉道)、大眾捷運系統兩側禁建限建地區、海岸管制區、山地管制區、重要軍事設施管制區之禁建、限建地區、要塞堡壘地帶等環境敏感地區。	

附件二內容為單一窗口依據申請者填寫之土地座落資料與上傳之檢付文件檔案，與各環境敏感地區之免應查範圍與範圍進行分析後之初步結果綜理表

初步分析結果PDF檔-附件二申請案初步查詢結果綜理表(2)

項次	環境敏感地區項目
1	是否位屬特定水土保持區？

環境敏感地區查詢項次與內容

初步查詢結果，有無位於環境敏感地區
有□ 無■ 待確認□

環境敏感地區初步分析結果

判定原則			
位於免查詢範圍	環境敏感地區內	環境敏感地區之緩衝區內	環境敏感地區之緩衝區外
v			

依據環境敏感地區分析準則進行分析結果

環境敏感地區初步分析判定原則

查復確認機關單位	備註

查復確認主管機關與備註

表3 環境敏感地區初步查詢結果

有無位於環境敏感地區	第1級	第2級
有	0項	1項
無	19項	24項
待確認	15項	18項

初步分析結果統計表

一、第1級環境敏感地區

一級環境敏感地區分析結果綜理表

項次	環境敏感地區項目	初步查詢結果，有無位於環境敏感地區	判定原則				查復確認機關單位	備註
			位於免查詢範圍	環境敏感地區內	環境敏感地區之緩衝區內	環境敏感地區之緩衝區外		
1	是否位屬特定水土保持區？	有□ 無■ 待確認□	v				行政院農業委員會水土保持局	
2	是否位屬河川區域？	有□ 無□ 待確認■					經濟部水利署	未委由單一窗口查詢
3-1	是否位屬洪氾區一級管制區？	有□ 無■ 待確認□	v				經濟部水利署	提供應查範圍，未具圖資
3-2	是否位屬洪水中摩一級管制區？	有□ 無■ 待確認□	v				經濟部水利署	提供應查範圍，未具圖資
4	是否位屬區域排水設施範圍？	有□ 無■ 待確認□	v				經濟部水利署	未委由單一窗口查詢
5	是否位屬活動斷層兩側一定範圍？	有□ 無□ 待確認■					內政部營建署	
6	是否位屬國家公園區內之特別景觀區、生態保護區？	有□ 無■ 待確認□	v				內政部營建署	
7	是否位屬自然保留區？	有□ 無■ 待確認□	v				行政院農業委員會林務局	
8	是否位屬野生動物保護區？	有□ 無■ 待確認□	v				行政院農業委員會林務局	
9	是否位屬野生動物重要棲息環境？	有□ 無■ 待確認□	v				行政院農業委員會林務局	
10	是否位屬自然保護區？	有□ 無■ 待確認□	v				行政院農業委員會林務局	
11	是否位屬沿海自然保護區？	有□ 無■ 待確認□	v				內政部營建署	
12-1	是否位屬國際級重要濕地？	有□ 無□ 待確認■					內政部營建署城鄉發展分署	
12-2	是否位屬國家級重要濕地之核心保護區、生態復育區？	有□ 無□ 待確認■					內政部營建署城鄉發展分署	
13	是否位屬古蹟保存區？	有□ 無□ 待確認■					文化部文化資產局	
14	是否位屬遺址？	有□ 無□ 待確認■					文化部文化資產局	
15	是否位屬重要聚落保存區？	有□ 無■ 待確認□	v				文化部文化資產局	

初步分析結果PDF檔-附件二申請案初步查詢結果綜理表(3)

16	是否位屬國家公園內之史蹟保存區？	有□ 無■ 待確認□	v				內政部營建署	
17-1	是否位屬飲用水水源水質保護區？	有□ 無□ 待確認■					行政院環境保護署	
17-2	是否位屬飲用水取水口一定距離內之地區？	有□ 無□ 待確認■					行政院環境保護署	
18	是否位屬水庫集水區（供家用或公共給水）？	有□ 無□ 待確認■					經濟部水利署	未委由單一窗口查詢
19	是否位屬水庫蓄水範圍？	有□ 無□ 待確認■					經濟部水利署	未委由單一窗口查詢
20-1-1	是否位屬國有林事業區？	有□ 無□ 待確認■					行政院農業委員會林務局	
20-1-2	是否位屬保安林？	有□ 無□ 待確認■					行政院農業委員會林務局	
20-2	是否位屬森林區？	有□ 無□ 待確認■					內政部營建署	
20-3-1	是否位屬國立臺灣大學實驗林地？	有□ 無■ 待確認□	v				國立臺灣大學	
20-3-2	是否位屬國立中興大學實驗林地？	有□ 無■ 待確認□	v				國立中興大學	
20-3-3	是否位屬國立嘉義大學實驗林地？	有□ 無■ 待確認□	v				國立嘉義大學	
20-3-4	是否位屬國立宜蘭大學實驗林地？	有□ 無■ 待確認□	v				國立宜蘭大學	
20-3-5	是否位屬國立屏東科技大學實驗林地？	有□ 無■ 待確認□	v				國立屏東科技大學	
20-3-6	是否位屬中國文化大學實驗林地？	有□ 無■ 待確認□	v				中國文化大學	
20-3-7	是否位屬林業試驗林地？	有□ 無■ 待確認□	v				行政院農業委員會林業試驗所	
21	是否位屬溫泉露頭及其一定範圍？	有□ 無□ 待確認■					經濟部水利署	
22	是否位屬水產動植物繁殖保育區？	有□ 無□ 待確認■					行政院農業委員會漁業署	

二、第2級環境敏感地區

二級環境敏感地區分析結果綜理表

項次	環境敏感地區項目	初步查詢結果，有無位於環境敏感地區	判定原則				查復確認機關單位	備註
			位於免查詢範圍	環境敏感地區內	環境敏感地區之緩衝區內	環境敏感地區之緩衝區外		
1-1	是否位屬地質敏感地區活動斷層？	有□ 無□ 待確認■					經濟部中央地質調查所	
1-2	是否位屬地質敏感地區山崩與地滑？	有□ 無□ 待確認■					經濟部中央地質調查所	
1-3	是否位屬地質敏感地區土石流？	有□ 無□ 待確認■					經濟部中央地質調查所	
2-1	是否位屬洪氾區二級管制區？	有□ 無■ 待確認□	v				經濟部水利署	提供應查範圍，未具圖資
2-2	是否位屬洪水中摩二級管制區？	有□ 無■ 待確認□	v				經濟部水利署	提供應查範圍，未具圖資
3	是否位屬嚴重地層下陷地區？	有□ 無■ 待確認□	v				經濟部水利署	
4	是否位屬海堤區域？	有□ 無■ 待確認□	v				經濟部水利署	未委由單一窗口查詢
5	是否位屬山坡地？	有■ 無□ 待確認□		v			行政院農業委員會水土保持局	
6	是否位屬土石流潛勢溪流？	有□ 無□ 待確認■					行政院農業委員會水土保持局	
7	是否位屬沿海一般保護區？	有□ 無■ 待確認□	v				內政部營建署	
8	是否位屬海域區？	有□ 無□ 待確認■					內政部營建署	
9-1	是否位屬國家級重要濕地核心保護區、生態復育區以外分區？	有□ 無□ 待確認■					內政部營建署城鄉發展分署	
9-2	是否位屬地方級重要濕地核心保護區、生態復育區？	有□ 無■ 待確認□	v				內政部營建署城鄉發展分署	
10	是否位屬歷史建築？	有□ 無□ 待確認■					文化部文化資產局	
11	是否位屬聚落保存區？	有□ 無■ 待確認□	v				文化部文化資產局	
12	是否位屬文化景觀保存區？	有□ 無■ 待確認□	v				文化部文化資產局	
13	是否位屬地質敏感區（地質遺跡）？	有□ 無■ 待確認□	v				經濟部中央地質調查所	
14	是否位屬國家公園內之一般管制區及遊憩區？	有□ 無■ 待確認□	v				內政部營建署	
15	是否位屬水庫集水區（非供家用或公共給水）？	有□ 無□ 待確認■					經濟部水利署	未委由單一窗口查詢
16	是否位屬自來水水質水量保護區？	有□ 無□ 待確認■					經濟部水利署	

初步分析結果PDF檔-附件二申請案初步查詢結果綜理表(4)

17	是否位屬優良農地？	有□ 無□ 待確認■					行政院農業委員會	未套由單一窗口查詢
18-1	是否位屬礦區（場）？	有□ 無■ 待確認□	v				經濟部礦務局	
18-2	是否位屬礦業保留區？	有□ 無■ 待確認□	v				經濟部礦務局	
18-3	是否位屬地下礦坑分布地區？	有□ 無■ 待確認□	v				經濟部礦務局	
19	是否位屬地質敏感區（地下水構注）？	有□ 無■ 待確認□	v				經濟部中央地質調查所	
20	是否位屬人工魚礁區及保護礁區？	有□ 無□ 待確認■					行政院農業委員會漁業署	
21	是否位屬氣象法之禁止或限制建築地區？	有□ 無■ 待確認□	v				交通部中央氣象局	
22	是否位屬電信法之禁止或限制建築地區？	有□ 無■ 待確認□	v				國家通訊傳播委員會	
23	是否位屬民用航空法之禁止或限制建築地區或高度管制範圍？	有□ 無□ 待確認■					交通部民用航空局	
24	是否位屬航空噪音防制區？	有□ 無■ 待確認□	v				行政院環境保護署	
25	是否位屬核子反應器設施周圍之禁制區及低密度人口區？	有□ 無■ 待確認□	v				行政院原子能委員會	
26-1	是否位屬高速公路兩側禁建限建地區？	有□ 無□ 待確認■					交通部臺灣區國道高速公路局	
26-2	是否位屬省道、縣道、鄉道？	有□ 無□ 待確認■					交通部公路總局	
27-1-1	是否位屬臺北市政府大眾捷運系統兩側禁建限建地區？	有□ 無■ 待確認□	v				臺北市政府捷運工程局	
27-1-2	是否位屬新北市政府大眾捷運系統兩側禁建限建地區？	有□ 無■ 待確認□	v				新北市政府捷運工程處	
27-1-3	是否位屬桃園市政府大眾捷運系統兩側禁建限建地區？	有□ 無■ 待確認□	v				桃園市政府捷運工程處	
27-1-4	是否位屬臺中市政府大眾捷運系統兩側禁建限建地區？	有□ 無■ 待確認□	v				臺中市政府捷運工程處	
27-1-5	是否位屬高雄市政府大眾捷運系統兩側禁建限建地區？	有□ 無■ 待確認□	v				高雄市政府捷運工程局	
28	是否位屬高速鐵路兩側限建地區？	有□ 無■ 待確認□	v				交通部高速鐵路工程局	
29-1	是否位屬海岸管制區？	有□ 無□ 待確認■					國防部	
29-2	是否位屬山地管制區？	有□ 無□ 待確認■					國防部	
29-3	是否位屬重要軍事設施管制區之禁建、限建地區？	有□ 無□ 待確認■					國防部	

30	是否位屬要塞堡壘地帶？	有□ 無□ 待確認■					國防部	

初步分析結果PDF檔-附件三環境敏感地區初步查詢位置圖



申請案位置圖製作目的在於使各環境敏感地區主管機關了解申請案所在之位置



申請案位置圖(分環境敏感地區)製作目的在於使各環境敏感地區主管機關了解申請案所在之位置與其主管之環境敏感地區之位置關係

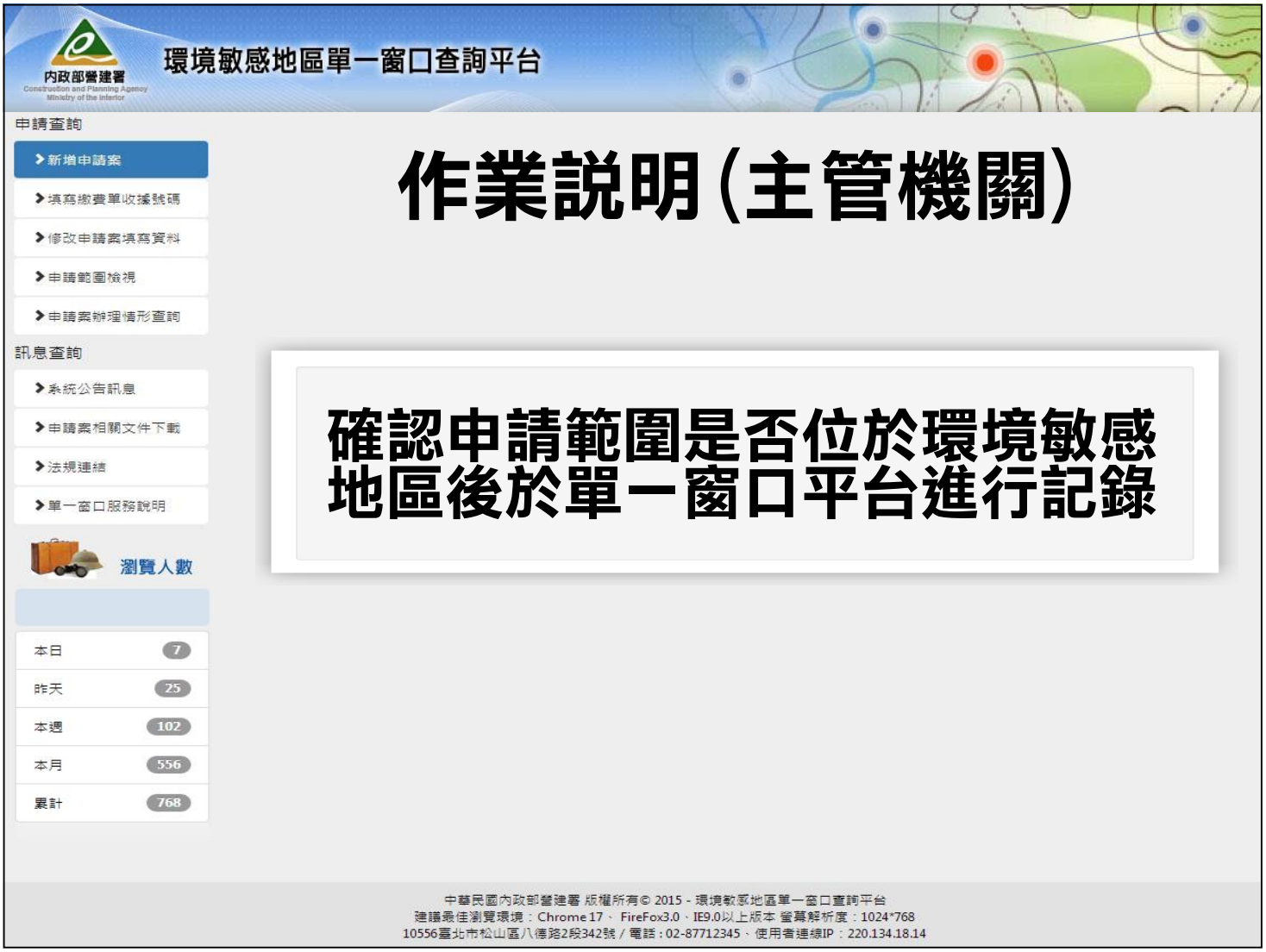

申請案各環境敏感地區主管機關確認後記錄確認結果(1)

步驟一 下載公文附件

步驟二 登入系統記錄確認結果

步驟2-1 進入系統

步驟2-2 輸入帳號密碼

步驟2-3 選取確認案件

步驟2-4 輸入確認資訊

步驟2-5 按確認按鈕完成確認作業

系統發送MAIL

1 登入 帳號申請 首頁 關於 聯絡

進行系統並按登入按鈕

內政部營建署 環境敏感地區單一窗口查詢平台 2

使用者名稱

使用者密碼

輸入帳號與密碼

3 登入 申請帳號

4 系統使用者維護 回復公文紀錄

按登入按鈕進入系統

當帳號與密碼通過驗證後，系統左上方顯示回復公文記錄之選單，點選回復公文記錄選單後，開始進行案件回復作業

csprs008 登出 首頁 關於 聯絡

申請查詢
新增申請案
填寫繳費單收據
修改申請案填寫資料
申請範圍檢視
申請案辦理情形查詢
訊息查詢
系統公告訊息
申請案相關文件下載
法規連結
單一窗口服務說明

搜尋

系統公告 10
公告日期：2015-04-29 / 公告單位：中華民國航空測量及遙感探測學會

第 1 筆至第 1 筆 / 共 1 筆

排序：公告標題 公告單位 公告日期

申請案各環境敏感地區主管機關確認後記錄確認結果(2)

步驟一 下載公文附件

步驟二 登入系統 記錄確認結果

步驟2-1 進入系統

步驟2-2 輸入帳號密碼

步驟2-3 選取確認案件

步驟2-4 輸入確認資訊

步驟2-5 按確認按鈕 完成確認作業

系統發送MAIL

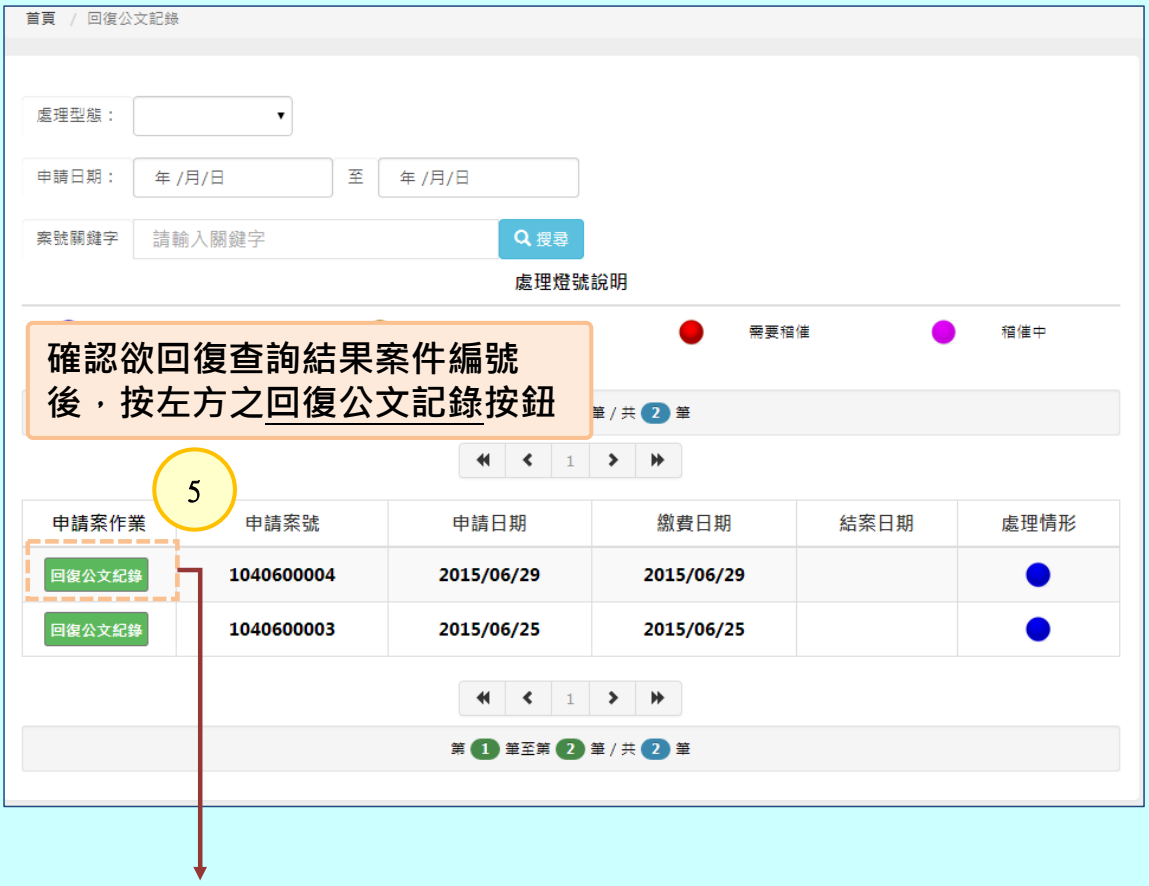

申請案各環境敏感地區主管機關確認後記錄確認結果(3)

步驟一 下載公文附件

步驟二 登入系統 記錄確認結果

步驟2-1 進入系統

步驟2-2 輸入帳號密碼

步驟2-3 選取確認案件

步驟2-4 輸入確認資訊

步驟2-5 按確認按鈕 完成確認作業

系統發送MAIL

請主管機關匯整提供承辦人員帳號、密碼、單位名稱、聯絡電話、 Email及承辦之環境敏感地區項目，以利區分應回復項目



確認欲回復環境敏感地區項目，並按左方之記錄按鈕

申請案各環境敏感地區主管機關確認後記錄確認結果(4)

步驟一 下載公文附件

步驟二 登入系統 記錄確認結果

步驟2-1 進入系統

步驟2-2 輸入帳號密碼

步驟2-3 選取確認案件

步驟2-4 輸入確認資訊

步驟2-5 按確認按鈕 完成確認作業

系統發送MAIL

請主管機關提供常用需請申請者注意事項內容，以便修改為選單式



如有附件則按選擇檔案按鈕，並選取檔案後上傳

勾選是否有無位於環境敏感地區

按儲存按鈕，完成確認作業；於申請案結案前均可修改

申請案各環境敏感地區主管機關確認後記錄確認結果(5)

步驟一 下載公文附件

步驟二 登入系統 記錄確認結果

步驟2-1 進入系統

步驟2-2 輸入帳號密碼

步驟2-3 選取確認案件

步驟2-4 輸入確認資訊

步驟2-5 按確認按鈕 完成確認作業

系統發送MAIL



完成確認作業後系統發送Email通知，內容包括❶ Email通知編號、❷申請者資料、 ❸機關確認日期時間、❺確認項目、❻確認結果、❼需提醒申請者事項及❽附件。

申請案各環境敏感地區主管機關確認後記錄確認結果(6)

編號：10406000031040629085207 ❶

主旨：有關貴單位確認王大明申請臺中市新社區七分段水井子小段160-2地號等6筆土地（面積：2.791公頃）有無位於相關環境敏感地區1案，請查照。

說明：旨揭貴單位於中華民國104年06月29日08時52分07秒，於環境敏感地區查詢平台完成案號：1040600003號 ，有關第1級，項目：20、20-1.是否位屬森林（國有林事業區、保安林等森林地區）？之確認，確認結果如下：

1.是否位於環境敏感地區：有位於環境敏感地區

2.需提醒申請者事項：

3. 附件：

此電子郵件係由系統自動發出，請勿直接回復，謝謝您。



簡報結束
敬請不吝指正

是否位於環境敏感地區判釋分析範例-特定水土保持區

申請查詢是否位於環境敏感地區土地座落

土地座落	項次	縣市	鄉鎮市區	村里	地段	筆數	面積（平方公尺）
	1	臺中市	新社區	永源里	七分段水井子小段	6	27911.8
	合計					6 筆	27911.8平方公尺

新北市：汐止區、五股區
台中市：和平區
台南市：白河區、六甲區
高雄市：桃源區、美濃區、杉林區、六龜區
基隆市：中正區、信義區、中山區
宜蘭縣：南澳鄉、冬山鄉、頭城鎮
新竹縣：五峰鄉、尖石鄉
苗栗縣：南庄鄉
南投縣：信義鄉、仁愛鄉、埔里鎮、中寮鄉
嘉義縣：竹崎鄉、中埔鄉、梅山鄉
屏東縣：獅子鄉、來義鄉
花蓮縣：秀林鄉、豐濱鄉、花蓮市、萬榮鄉、光復鄉、吉安鄉
台東縣：成功鎮、延平鄉、太麻里鄉、東河鄉

特定水土保持區應查範圍

台中市新社區不屬特定水土保持區台中市應查鄉鎮市區

是否位屬於特定水土保持區?
判定為「無」，不再進行圖形套疊分析

是否位於環境敏感地區判釋分析範例-河川區域

申請查詢是否位於環境敏感地區土地座落

土地座落	項次	縣市	鄉鎮市區	村里	地段	筆數	面積（平方公尺）
	1	臺中市	新社區	永源里	七分段水井子小段	6	27911.8
	合計					6 筆	27911.8平方公尺

新竹縣：新埔鎮、關西鎮、湖口鄉、竹北市、芎林鄉、尖石鄉、橫山鄉、五峰鄉、北埔鄉、峨眉鄉、寶山鄉、竹東鎮。
新竹市全區。
苗栗縣：南庄鄉、三灣鄉、頭份鎮、竹南鎮、造橋鄉、後龍鎮、苗栗市、頭屋鄉、公館鄉、銅鑼鄉、獅潭鄉、泰安鄉、卓蘭鎮、三義鄉、苑裡鎮、大湖鄉。
臺中市：北區、東區、南屯區、西屯區、北屯區、豐原區、大里區、太平區、東勢區、大甲區、清水區、后里區、神岡區、潭子區、大雅區、新社區、石岡區、外埔區、大安區、烏日區、大肚區、龍井區、霧峰區、和平區。
彰化縣：芬園鄉、彰化市、和美鎮、伸港鄉、二水鄉、田中鎮、溪州鄉、埤頭鄉、竹塘鄉、大城鄉。
南投縣：仁愛鄉、[illegible]谷鄉、集集鎮、名間鄉、水里鄉、魚池鄉、信義鄉、中寮鄉、南投[illegible]
雲林縣：斗六市、[illegible]港鎮、口[illegible]
鄉、林內鄉、麥寮[illegible]
基隆市：信義區、[illegible]
桃園縣：復興鄉、龍潭鄉、大溪鎮、龜山鄉。

台中市新社區屬河川區域台中市應查鄉鎮市區
但河川區域未納入單一窗口代為查詢

標註為待確認

是否位於環境敏感地區判釋分析範例-國有林事業區

申請查詢是否位於環境敏感地區土地座落

土地座落	項次	縣市	鄉鎮市區	村里	地段	筆數	面積（平方公尺）
	1	臺中市	新社區	永源里	七分段水井子小段	6	27911.8
	合計					6 筆	27911.8平方公尺

新北市（三峽區、平溪區、石碇區、坪林區、烏來區、[illegible]園縣(大溪鎮、復興鄉)、新竹縣(五峰鄉、北埔鄉、尖石鄉、[illegible]鄉、關西鎮)、苗栗縣(三義鄉、三灣鄉、大湖鄉、公館鄉、[illegible]鎮、泰安鄉、通霄鎮、獅潭鄉、銅鑼鄉、頭屋鄉)、**臺中市(太平區、北屯區、外埔區、石岡區、后里區、和平區、東勢區、新社區、豐原區、霧峰區)**、南投市(中寮鄉、仁愛鄉、水里鄉、竹山鎮、信義鄉、埔里鎮、草屯鎮、國姓鄉、魚池鄉、集集鎮)、雲林縣(斗六市、古坑鄉、林內鄉)、嘉義縣(大埔鄉、中埔鄉、竹崎鄉、阿里山鄉、梅山鄉、番路[illegible]區、玉[illegible]區、楠西區)、高雄[illegible]區、桃源區、旗山[illegible]鄉、[illegible]山鄉、恆春鎮、春日鄉、泰武鄉、獅子鄉、滿州鄉、瑪家鄉、霧台鄉)、臺東縣(大武鄉、太麻里鄉、成功鎮、池上鄉、卑南鄉、延平鄉、東河鄉、金峰鄉、長濱鄉、海瑞鄉、鹿野鄉、達仁鄉、關山鎮)、花蓮縣(玉里鎮、光復鄉、秀林鄉、卓溪鄉、富里鄉、瑞穗鄉、萬榮鄉、壽豐鄉、豐濱鄉)、宜蘭縣(三星鄉、大同鄉、冬山鄉、南澳鄉、員山鄉、頭城鎮、礁溪鄉、蘇澳鎮)。

國有林事業區應查範圍

台中市新社區屬國有林事業區台中市應查鄉鎮市區

進行圖形套疊分析

是否位於環境敏感地區判釋分析範例-國有林事業區

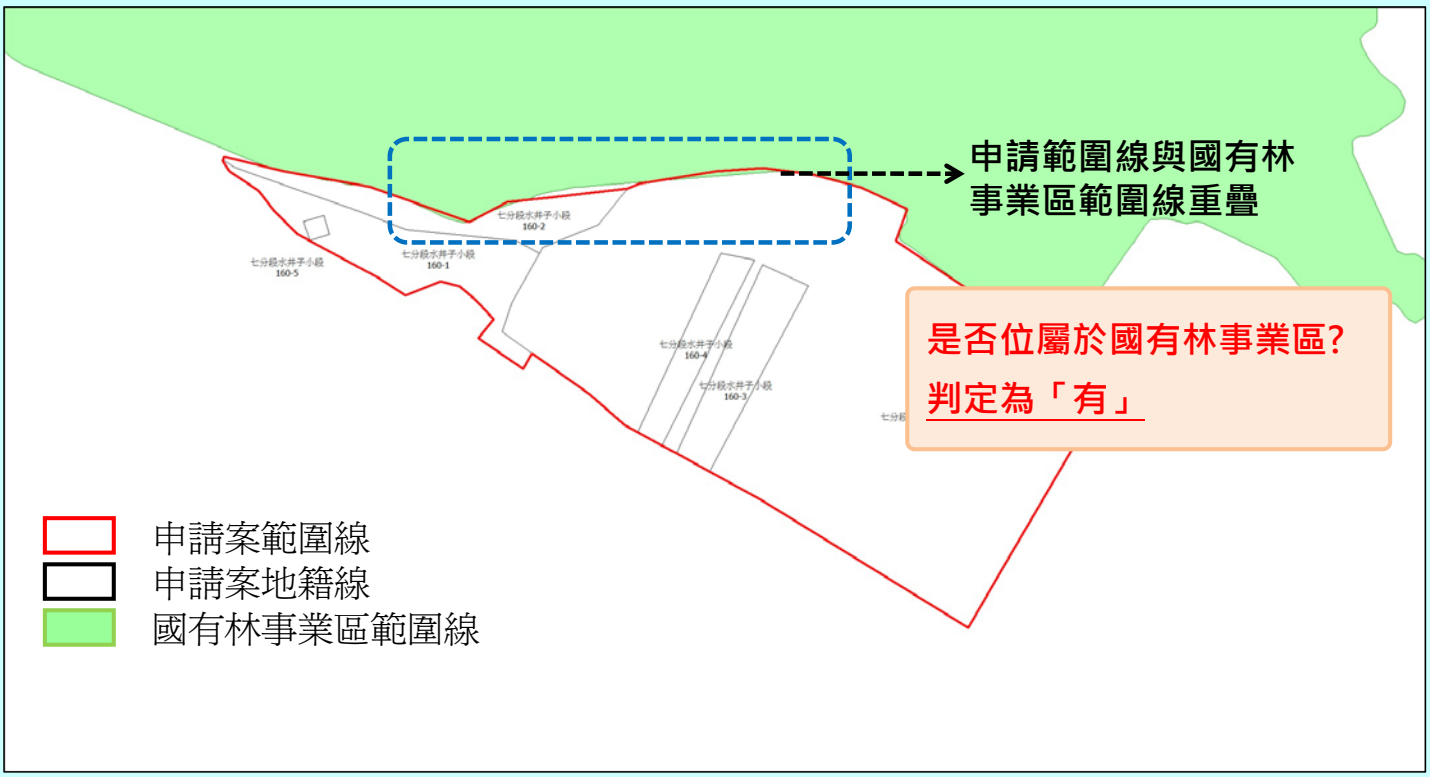

是否位於環境敏感地區判釋分析範例-分析結果

項次	環境敏感地區項目	初步查詢結果，有無位於環境敏感地區	判定原則				查復確認機關單位	備註
			位於免查詢範圍	環境敏感地區內	環境敏感地區緩衝區內	環境敏感地區緩衝區外		
1	是否位屬特定水土保持區？	有☐ 無■ 待確認☐	V				行政院農業委員會水土保持局	
2	是否位屬河川區域？	有☐ 無☐ 待確認■					經濟部水利署	未委由單一窗口查詢
20-1-1	是否位屬國有林事業區？	有■ 無☐ 待確認☐		V			行政院農業委員會林務局	
20-1-2	是否位屬保安林？	有■ 無☐ 待確認☐		V			行政院農業委員會林務局	