擬定高雄新市鎮特定區細部計畫
(配合白埔產業園區設置計畫)案
計畫圖

比例尺：一千分之一

擬定都市計畫機關：內政部

申請擬定細部計畫機關：高雄市政府

中華民國一一四年一月

擬定高雄新市鎮特定區細部計畫
(配合白埔產業園區設置計畫)案計畫圖
圖幅接合表

N

比例尺：1/1000

圖例

- 高雄新市鎮特定區主要計畫範圍
- 本案細部計畫範圍
- 住3 第三種住宅區
- 商 商業區
- 河 河川區
- 河(道) 河川區(兼供道路使用)
- 農 農業區
- 乙工 乙種工業區
- 工(零) 零星工業區
- 產1(註) 第一種產業專用區(註)
- 公 公園用地
- 公(滯) 公園用地(兼供滯洪池使用)
- 公(水) 公園用地(兼供自來水設施使用)
- 公(兒) 公園用地(兼供兒童遊樂場使用)
- 綠 綠地用地
- 自 自來水設施用地
- 機 機關用地
- 交 交通用地
- 文中 文中用地
- 文小 文小用地
- 滯 滯洪池用地
- 停 停車場用地
- 市 市場用地
- 水資 水資源中心用地
- 電 電力設施用地
- 塔 電路鐵塔用地
- 污 污水設施用地
- 變 變電所用地
- 廣(停) 廣場用地(兼供停車場使用)
- 道路用地

	2099	2199
		2198

1/7

2099

2199

2199	2299	
2198	2298	2398

3/7

2299

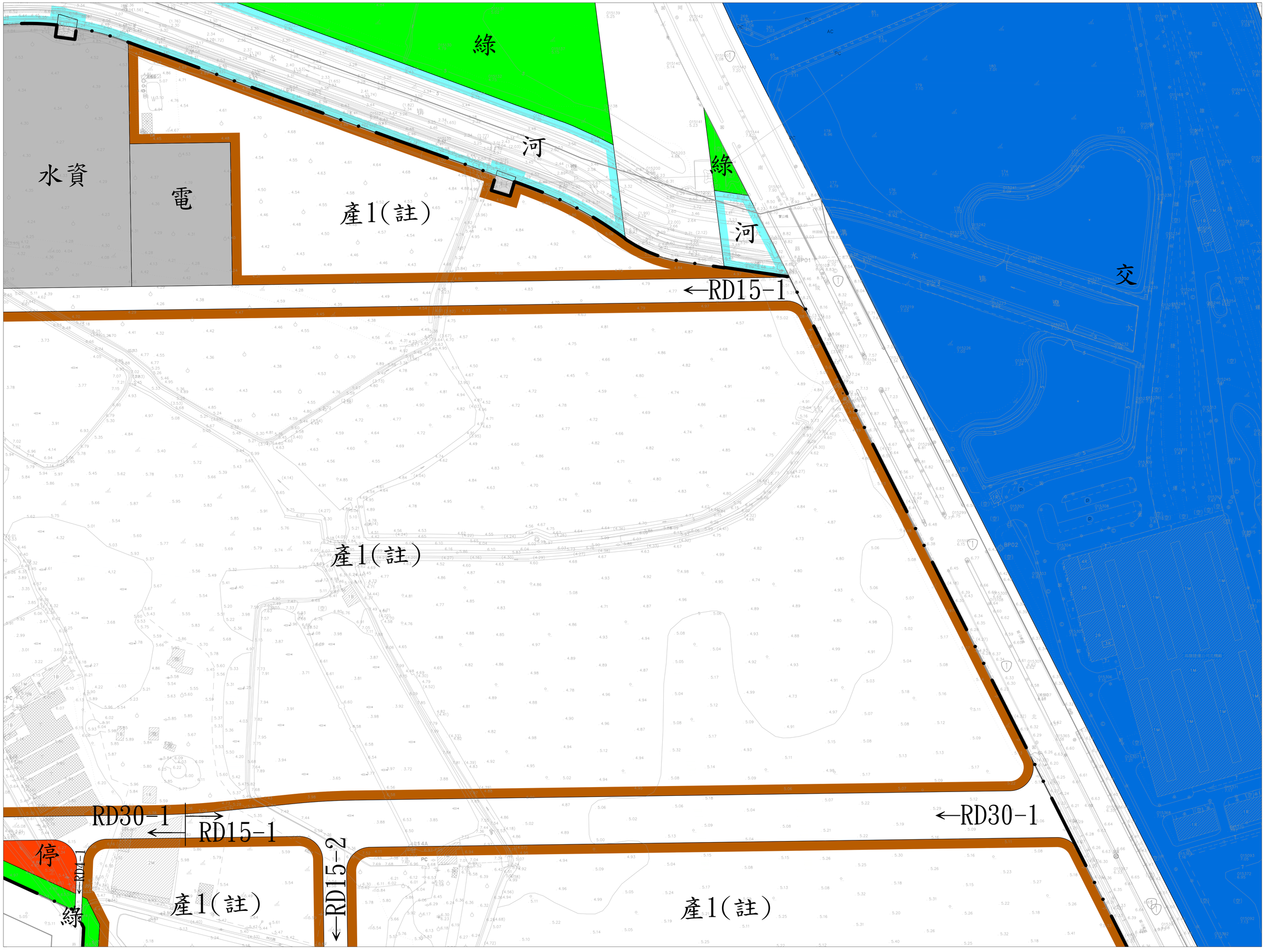

2199	2299	
2198	2298	2398

4/7

2298

	2298	2398
	2297	2397

5/7

2297

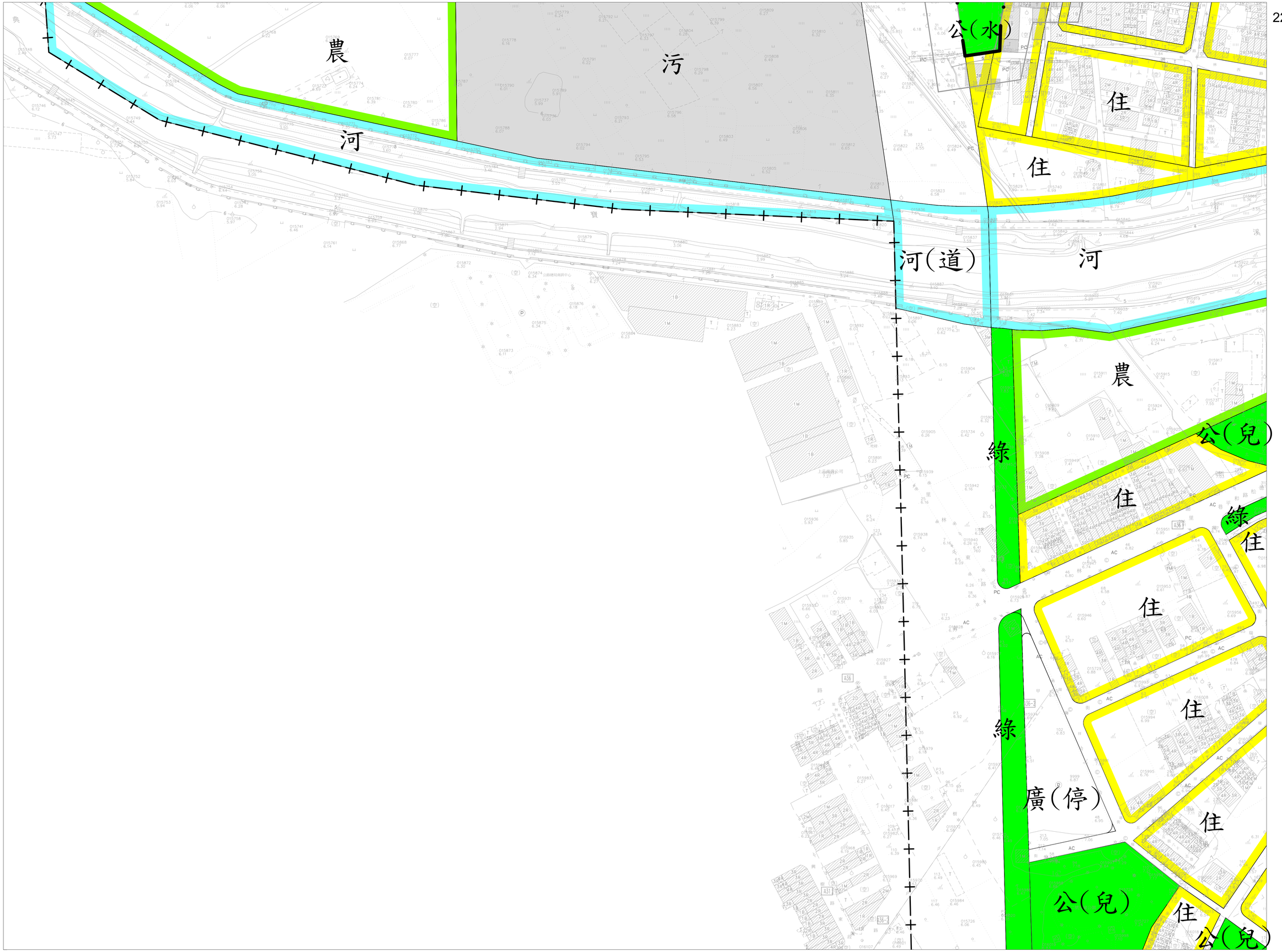

2299		
2298	2398	
2297	2397	

6/7

2398

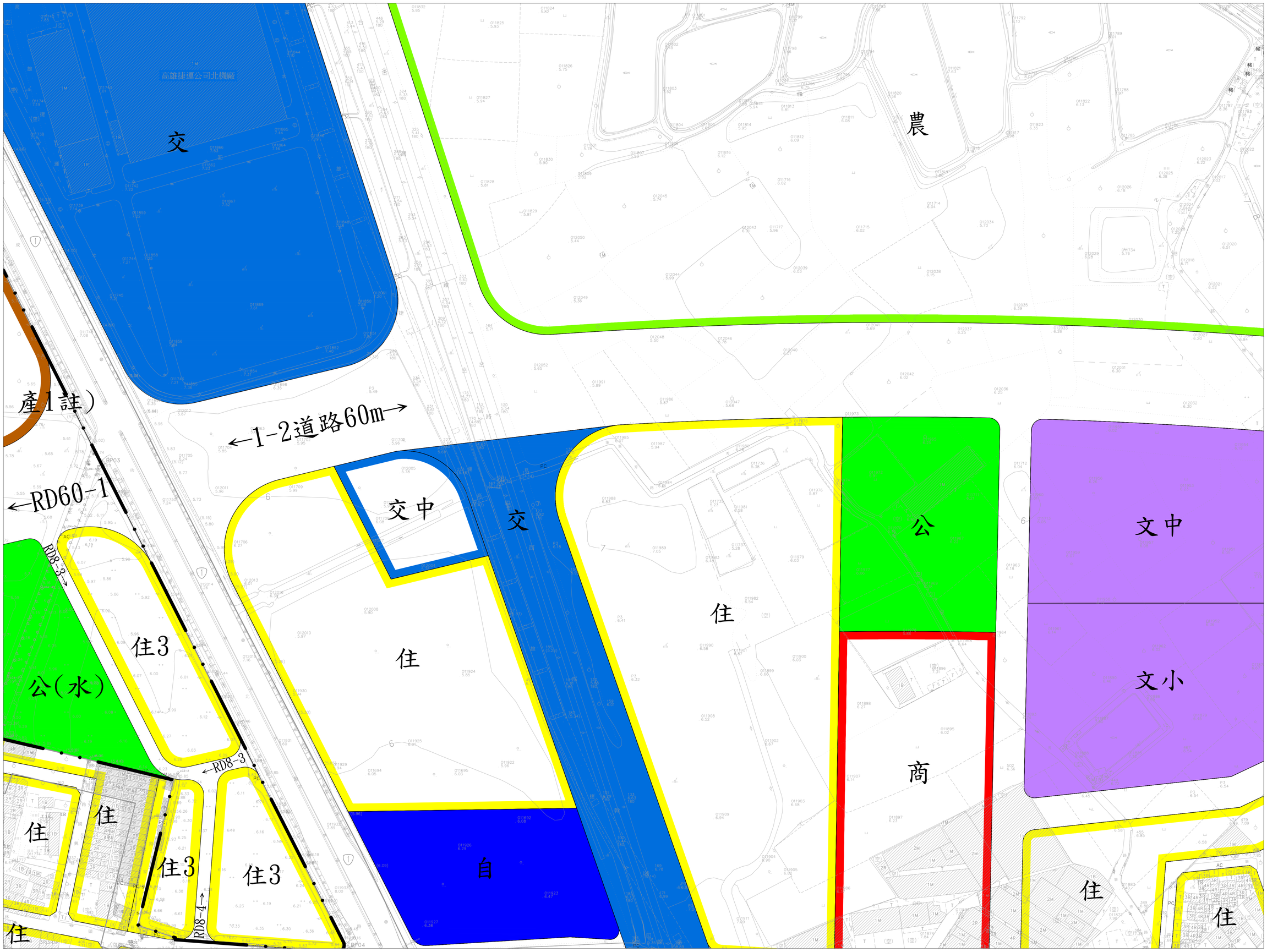

2298	2398	
2297	2397	

7/7

2397

住3
住
住
住
住
變
河
綠
住
商
住
住
住
住
河
公
交
住
住
住
河
住
住
住
住
工(零)
公(兒)
綠
住
住
住
住