南投縣國土功能分區分類圖
(草案)

第二冊
(共三冊)



比例尺：1/ 10,000（陸域圖幅1-662頁）

南投縣政府

111年10月

公開展覽草案

南投縣國土功能分區分類圖

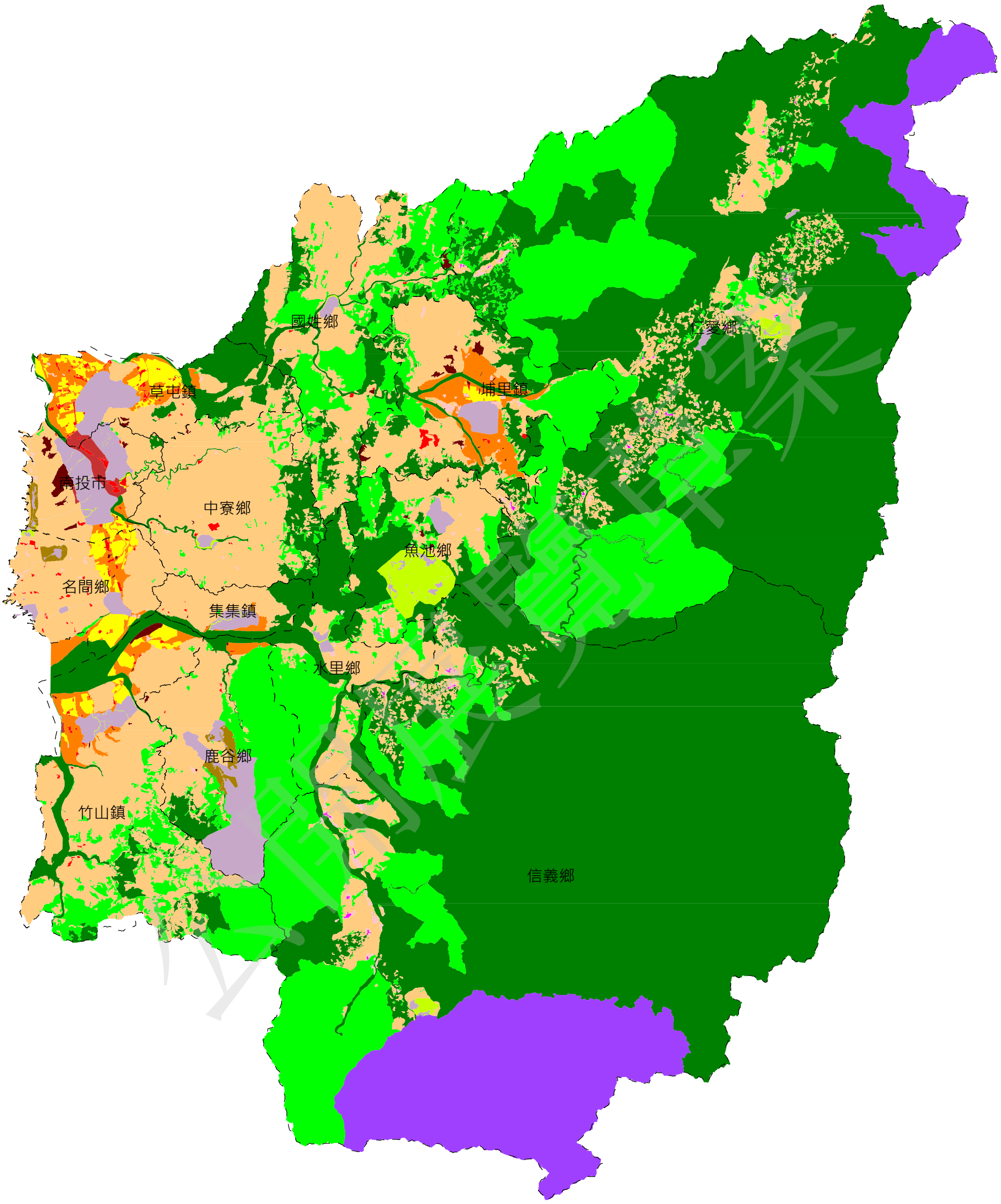

圖例

- 鄉鎮市行政區界
- 國土保育地區第一類
- 國土保育地區第二類
- 國土保育地區第三類
- 國土保育地區第四類
- 農業發展地區第一類
- 農業發展地區第二類
- 農業發展地區第三類
- 農業發展地區第四類
- 農業發展地區第五類
- 城鄉發展地區第一類
- 城鄉發展地區第二類之一
- 城鄉發展地區第二類之二
- 城鄉發展地區第二類之三
- 城鄉發展地區第三類

索引圖

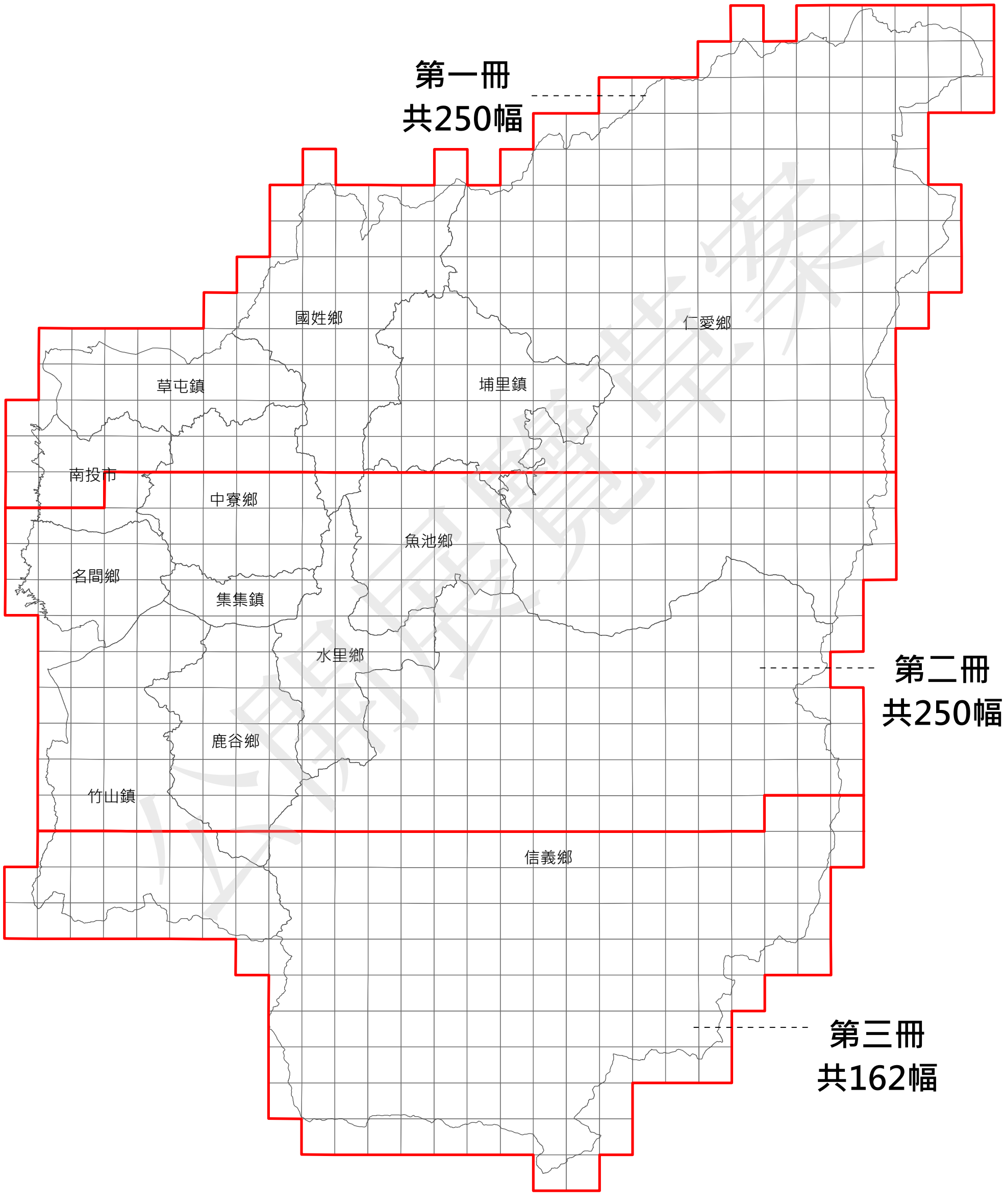
第一冊
共250幅
國姓鄉
仁愛鄉
草屯鎮
埔里鎮
南投市
中寮鄉
魚池鄉
名間鄉
集集鎮
水里鄉
第二冊
共250幅
鹿谷鄉
竹山鎮
信義鄉
第三冊
共162幅

圖幅接合表

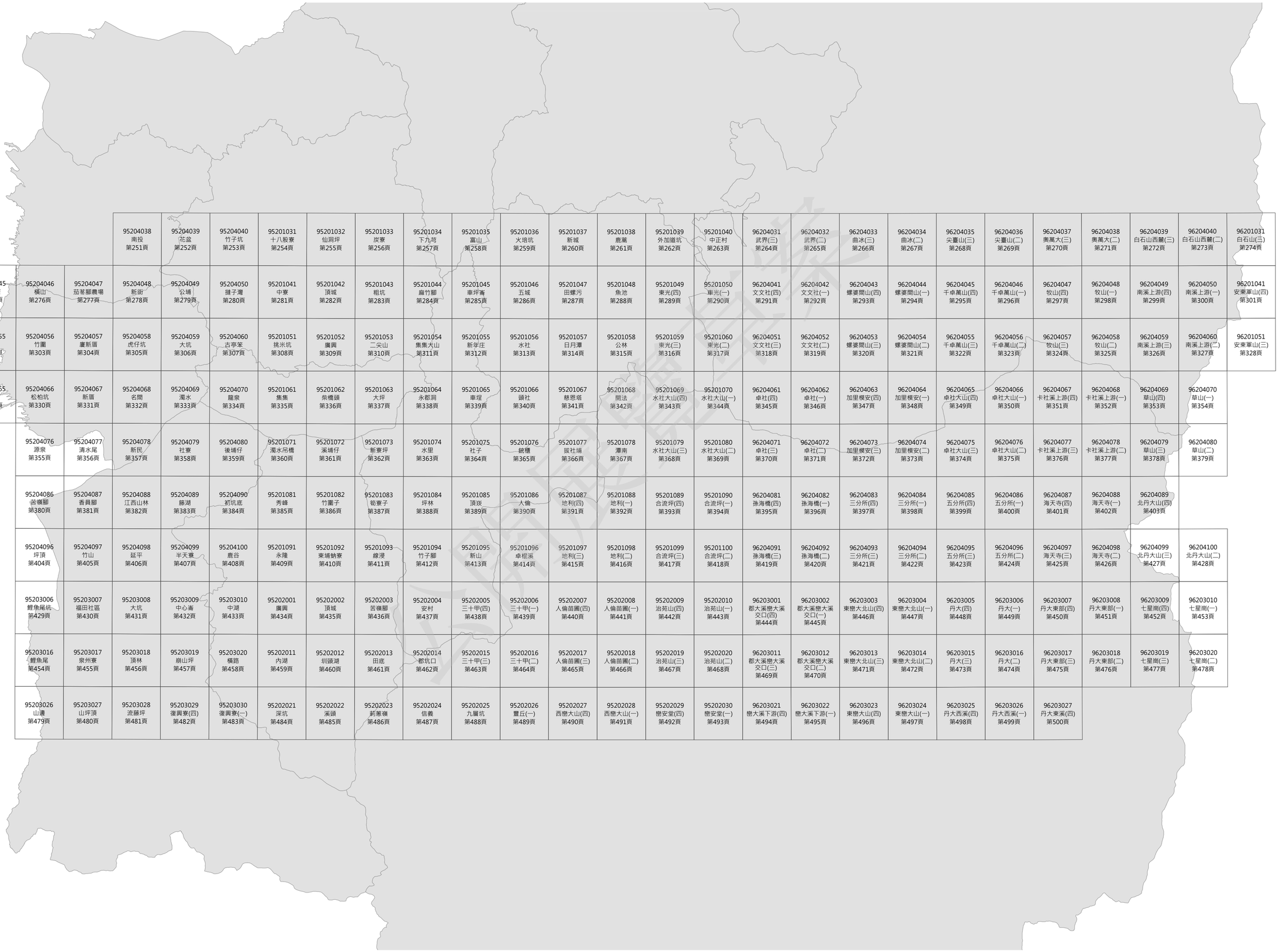

			95204038 南投 第251頁	95204039 花盆 第252頁	95204040 竹子坑 第253頁	95201031 十八股寮 第254頁	95201032 仙洞坪 第255頁	95201033 炭寮 第256頁	95201034 下九芎 第257頁	95201035 富山 第258頁	95201036 火燒坑 第259頁	95201037 新城 第260頁	95201038 鹿篙 第261頁	95201039 外加巒坑 第262頁	95201040 中正村 第263頁	96204031 武界(三) 第264頁	96204032 武界(二) 第265頁	96204033 曲冰(三) 第266頁	96204034 曲冰(二) 第267頁	96204035 尖薹山(三) 第268頁	96204036 尖薹山(二) 第269頁	96204037 奧萬大(三) 第270頁	96204038 奧萬大(二) 第271頁	96204039 白石山西麓(三) 第272頁	96204040 白石山西麓(二) 第273頁	96201031 白石山(三) 第274頁
95204045 許厝寮 第275頁	95204046 橫山 第276頁	95204047 茄苳腳農場 第277頁	95204048 新街 第278頁	95204049 公埔 第279頁	95204050 撞子灘 第280頁	95201041 中寮 第281頁	95201042 頂城 第282頁	95201043 粗坑 第283頁	95201044 麻竹腳 第284頁	95201045 車坪崙 第285頁	95201046 五城 第286頁	95201047 田螺污 第287頁	95201048 魚池 第288頁	95201049 東光(四) 第289頁	95201050 車光(一) 第290頁	96204041 文文社(四) 第291頁	96204042 文文社(一) 第292頁	96204043 蝶婆間山(四) 第293頁	96204044 蝶婆間山(一) 第294頁	96204045 千卓萬山(四) 第295頁	96204046 千卓萬山(一) 第296頁	96204047 牧山(四) 第297頁	96204048 牧山(一) 第298頁	96204049 南溪上游(四) 第299頁	96204050 南溪上游(一) 第300頁	96201041 安東軍山(四) 第301頁
95204055 赤水 第302頁	95204056 竹圍 第303頁	95204057 廬新厝 第304頁	95204058 虎仔坑 第305頁	95204059 大坑 第306頁	95204060 古亭笨 第307頁	95201051 挑米坑 第308頁	95201052 廣興 第309頁	95201053 二尖山 第310頁	95201054 集集大山 第311頁	95201055 新平庄 第312頁	95201056 水社 第313頁	95201057 日月潭 第314頁	95201058 公林 第315頁	95201059 東光(三) 第316頁	95201060 東光(二) 第317頁	96204051 文文社(三) 第318頁	96204052 文文社(二) 第319頁	96204053 蝶婆間山(三) 第320頁	96204054 蝶婆間山(二) 第321頁	96204055 千卓萬山(三) 第322頁	96204056 千卓萬山(二) 第323頁	96204057 牧山(三) 第324頁	96204058 牧山(二) 第325頁	96204059 南溪上游(三) 第326頁	96204060 南溪上游(二) 第327頁	96201051 安東軍山(三) 第328頁
95204065 口寮 第329頁	95204066 松柏坑 第330頁	95204067 新厝 第331頁	95204068 名間 第332頁	95204069 濁水 第333頁	95204070 龍泉 第334頁	95201061 集集 第335頁	95201062 柴橋頭 第336頁	95201063 大坪 第337頁	95201064 永都洞 第338頁	95201065 車埕 第339頁	95201066 頭社 第340頁	95201067 慈恩塔 第341頁	95201068 開法 第342頁	95201069 水社大山(四) 第343頁	95201070 水社大山(一) 第344頁	96204061 卓社(四) 第345頁	96204062 卓社(一) 第346頁	96204063 加里模安(四) 第347頁	96204064 加里模安(一) 第348頁	96204065 卓社大山(四) 第349頁	96204066 卓社大山(一) 第350頁	96204067 卡社溪上游(四) 第351頁	96204068 卡社溪上游(一) 第352頁	96204069 草山(四) 第353頁	96204070 草山(一) 第354頁	
95204076 源泉 第355頁	95204077 清水尾 第356頁	95204078 新民 第357頁	95204079 社寮 第358頁	95204080 後埔仔 第359頁	95201071 濁水吊橋 第360頁	95201072 溪埔仔 第361頁	95201073 新寮坪 第362頁	95201074 水里 第363頁	95201075 社子 第364頁	95201076 統櫃 第365頁	95201077 拔社埔 第366頁	95201078 灣南 第367頁	95201079 水社大山(三) 第368頁	95201080 水社大山(二) 第369頁	96204071 卓社(三) 第370頁	96204072 卓社(二) 第371頁	96204073 加里模安(三) 第372頁	96204074 加里模安(二) 第373頁	96204075 卓社大山(三) 第374頁	96204076 卓社大山(二) 第375頁	96204077 卡社溪上游(三) 第376頁	96204078 卡社溪上游(二) 第377頁	96204079 草山(三) 第378頁	96204080 草山(二) 第379頁	
95204086 苦嶺腳 第380頁	95204087 香員腳 第381頁	95204088 江西山林 第382頁	95204089 藤湖 第383頁	95204090 初坑底 第384頁	95201081 秀峰 第385頁	95201082 竹圍子 第386頁	95201083 筍寮子 第387頁	95201084 坪林 第388頁	95201085 頂崁 第389頁	95201086 大倫 第390頁	95201087 地利(四) 第391頁	95201088 地利(一) 第392頁	95201089 合流坪(四) 第393頁	95201090 合流坪(一) 第394頁	96204081 豚海橋(四) 第395頁	96204082 豚海橋(一) 第396頁	96204083 三分所(四) 第397頁	96204084 三分所(一) 第398頁	96204085 五分所(四) 第399頁	96204086 五分所(一) 第400頁	96204087 海天寺(四) 第401頁	96204088 海天寺(一) 第402頁	96204089 北丹大山(四) 第403頁		
95204096 坪頂 第404頁	95204097 竹山 第405頁	95204098 延平 第406頁	95204099 半天寮 第407頁	95204100 鹿谷 第408頁	95201091 永隆 第409頁	95201092 東埔魷寮 第410頁	95201093 線浸 第411頁	95201094 竹子腳 第412頁	95201095 新山 第413頁	95201096 卓橿溪 第414頁	95201097 地利(三) 第415頁	95201098 地利(二) 第416頁	95201099 合流坪(三) 第417頁	95201100 合流坪(二) 第418頁	96204091 豚海橋(三) 第419頁	96204092 豚海橋(二) 第420頁	96204093 三分所(三) 第421頁	96204094 三分所(二) 第422頁	96204095 五分所(三) 第423頁	96204096 五分所(二) 第424頁	96204097 海天寺(三) 第425頁	96204098 海天寺(二) 第426頁	96204099 北丹大山(三) 第427頁	96204100 北丹大山(二) 第428頁	
95203006 鯉魚尾坑 第429頁	95203007 福田社區 第430頁	95203008 大坑 第431頁	95203009 中心崙 第432頁	95203010 中湖 第433頁	95202001 廣興 第434頁	95202002 頂城 第435頁	95202003 苦嶺腳 第436頁	95202004 安村 第437頁	95202005 三十甲(四) 第438頁	95202006 三十甲(一) 第439頁	95202007 人倫苗圃(四) 第440頁	95202008 人倫苗圃(一) 第441頁	95202009 治莞山(四) 第442頁	95202010 治莞山(一) 第443頁	96203001 都大溪巒大溪 交口(四) 第444頁	96203002 都大溪巒大溪 交口(一) 第445頁	96203003 東巒大北山(四) 第446頁	96203004 東巒大北山(一) 第447頁	96203005 丹大(四) 第448頁	96203006 丹大(一) 第449頁	96203007 丹大東部(四) 第450頁	96203008 丹大東部(一) 第451頁	96203009 七星崗(四) 第452頁	96203010 七星崗(一) 第453頁	
95203016 鯉魚尾 第454頁	95203017 泉州寮 第455頁	95203018 頂林 第456頁	95203019 崩山坪 第457頁	95203020 橫路 第458頁	95202011 內湖 第459頁	95202012 圳頭湖 第460頁	95202013 田底 第461頁	95202014 都坑口 第462頁	95202015 三十甲(三) 第463頁	95202016 三十甲(二) 第464頁	95202017 人倫苗圃(三) 第465頁	95202018 人倫苗圃(二) 第466頁	95202019 治莞山(三) 第467頁	95202020 治莞山(二) 第468頁	96203011 都大溪巒大溪 交口(三) 第469頁	96203012 都大溪巒大溪 交口(二) 第470頁	96203013 東巒大北山(三) 第471頁	96203014 東巒大北山(二) 第472頁	96203015 丹大(三) 第473頁	96203016 丹大(二) 第474頁	96203017 丹大東部(三) 第475頁	96203018 丹大東部(二) 第476頁	96203019 七星崗(三) 第477頁	96203020 七星崗(二) 第478頁	
95203026 山邊 第479頁	95203027 山坪頂 第480頁	95203028 流藤坪 第481頁	95203029 復興寮(四) 第482頁	95203030 復興寮(一) 第483頁	95202021 深坑 第484頁	95202022 溪頭 第485頁	95202023 荊蕎嶺 第486頁	95202024 信義 第487頁	95202025 九層坑 第488頁	95202026 豐丘(一) 第489頁	95202027 西巒大山(四) 第490頁	95202028 西巒大山(一) 第491頁	95202029 巒安堂(四) 第492頁	95202030 巒安堂(一) 第493頁	96203021 巒大溪下游(四) 第494頁	96203022 巒大溪下游(一) 第495頁	96203023 東巒大山(四) 第496頁	96203024 東巒大山(一) 第497頁	96203025 丹大西溪(四) 第498頁	96203026 丹大西溪(一) 第499頁	96203027 丹大東溪(四) 第500頁			

圖幅接合表II

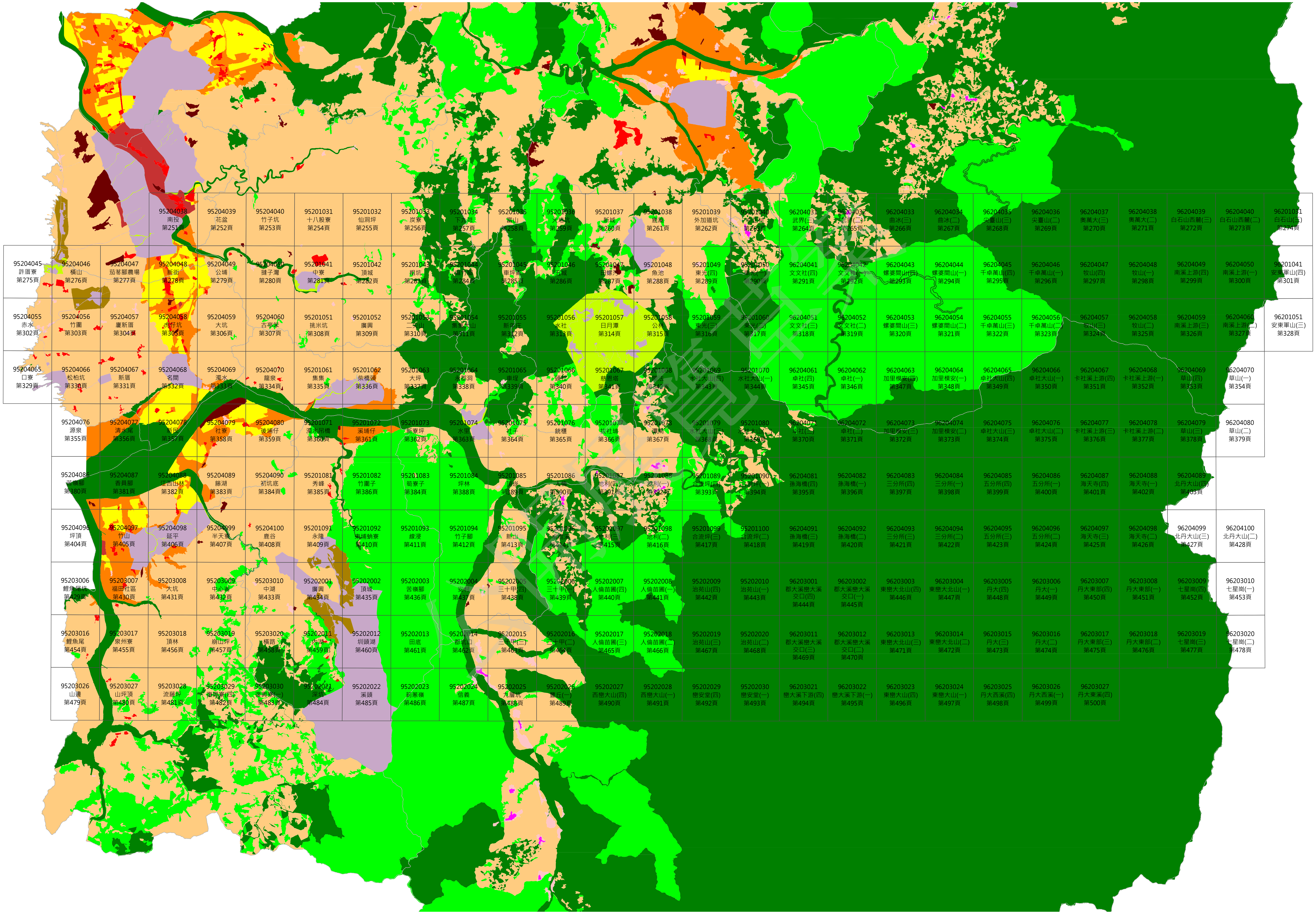

95204038 南投 第251頁
95204039 花盆 第252頁
95204040 竹子坑 第253頁
95201031 十八股寮 第254頁
95201032 仙洞坪 第255頁
95201033 炭寮 第256頁
95201034 下九芎 第257頁
95201035 富山 第258頁
95201036 火培坑 第259頁
95201037 新城 第260頁
95201038 鹿高 第261頁
95201039 外加道坑 第262頁
95201040 中正村 第263頁
96204031 武界(三) 第264頁
96204032 武界(二) 第265頁
96204033 曲冰(三) 第266頁
96204034 曲冰(二) 第267頁
96204035 尖臺山(三) 第268頁
96204036 尖臺山(二) 第269頁
96204037 奧萬大(三) 第270頁
96204038 奧萬大(二) 第271頁
96204039 白石山西麓(三) 第272頁
96204040 白石山西麓(二) 第273頁
96201031 白石山(三) 第274頁
95204045 許厝寮 第275頁
95204046 橫山 第276頁
95204047 茄苳腳農場 第277頁
95204048 新街 第278頁
95204049 公埔 第279頁
95204050 撻子灣 第280頁
95201041 中寮 第281頁
95201042 頂城 第282頁
95201043 粗坑 第283頁
95201044 麻竹腳 第284頁
95201045 車坪崙 第285頁
95201046 五城 第286頁
95201047 田螺污 第287頁
95201048 魚池 第288頁
95201049 東光(四) 第289頁
95201050 東光(一) 第290頁
96204041 文文社(四) 第291頁
96204042 文文社(一) 第292頁
96204043 螺婆間山(四) 第293頁
96204044 螺婆間山(一) 第294頁
96204045 千卓萬山(四) 第295頁
96204046 千卓萬山(一) 第296頁
96204047 牧山(四) 第297頁
96204048 牧山(一) 第298頁
96204049 南溪上游(四) 第299頁
96204050 南溪上游(一) 第300頁
96201041 安東軍山(四) 第301頁
95204055 赤水 第302頁
95204056 竹圍 第303頁
95204057 廈新厝 第304頁
95204058 虎仔坑 第305頁
95204059 大坑 第306頁
95204060 古亭笨 第307頁
95201051 挑米坑 第308頁
95201052 廣興 第309頁
95201053 二尖山 第310頁
95201054 集集大山 第311頁
95201055 新年庄 第312頁
95201056 水社 第313頁
95201057 日月潭 第314頁
95201058 公林 第315頁
95201059 東光(三) 第316頁
95201060 東光(二) 第317頁
96204051 文文社(三) 第318頁
96204052 文文社(二) 第319頁
96204053 螺婆間山(三) 第320頁
96204054 螺婆間山(二) 第321頁
96204055 千卓萬山(三) 第322頁
96204056 千卓萬山(二) 第323頁
96204057 牧山(三) 第324頁
96204058 牧山(二) 第325頁
96204059 南溪上游(三) 第326頁
96204060 南溪上游(二) 第327頁
96201051 安東軍山(三) 第328頁
95204065 口寮 第329頁
95204066 松柏坑 第330頁
95204067 新厝 第331頁
95204068 名間 第332頁
95204069 濁水 第333頁
95204070 龍泉 第334頁
95201061 集集 第335頁
95201062 柴橋頭 第336頁
95201063 大坪 第337頁
95201064 永郡洞 第338頁
95201065 車埕 第339頁
95201066 頭社 第340頁
95201067 慈恩塔 第341頁
95201068 開法 第342頁
95201069 水社大山(四) 第343頁
95201070 水社大山(一) 第344頁
96204061 卓社(四) 第345頁
96204062 卓社(一) 第346頁
96204063 加里模安(四) 第347頁
96204064 加里模安(一) 第348頁
96204065 卓社大山(四) 第349頁
96204066 卓社大山(一) 第350頁
96204067 卡社溪上游(四) 第351頁
96204068 卡社溪上游(一) 第352頁
96204069 草山(四) 第353頁
96204070 草山(一) 第354頁
95204076 源泉 第355頁
95204077 清水尾 第356頁
95204078 新民 第357頁
95204079 社寮 第358頁
95204080 後埔仔 第359頁
95201071 濁水吊橋 第360頁
95201072 溪埔仔 第361頁
95201073 新寮坪 第362頁
95201074 水里 第363頁
95201075 社子 第364頁
95201076 銃櫃 第365頁
95201077 拔社埔 第366頁
95201078 潭南 第367頁
95201079 水社大山(三) 第368頁
95201080 水社大山(二) 第369頁
96204071 卓社(三) 第370頁
96204072 卓社(二) 第371頁
96204073 加里模安(三) 第372頁
96204074 加里模安(二) 第373頁
96204075 卓社大山(三) 第374頁
96204076 卓社大山(二) 第375頁
96204077 卡社溪上游(三) 第376頁
96204078 卡社溪上游(二) 第377頁
96204079 草山(三) 第378頁
96204080 草山(二) 第379頁
95204086 苦嶺腳 第380頁
95204087 香員腳 第381頁
95204088 江西山林 第382頁
95204089 籐湖 第383頁
95204090 初坑底 第384頁
95201081 秀峰 第385頁
95201082 竹圍子 第386頁
95201083 筍寮子 第384頁
95201084 坪林 第388頁
95201085 頂崁 第389頁
95201086 人倫 第390頁
95201087 地利(四) 第391頁
95201088 地利(一) 第392頁
95201089 合流坪(四) 第393頁
95201090 合流坪(一) 第394頁
96204081 孫海橋(四) 第395頁
96204082 孫海橋(一) 第396頁
96204083 三分所(四) 第397頁
96204084 三分所(一) 第398頁
96204085 五分所(四) 第399頁
96204086 五分所(一) 第400頁
96204087 海天寺(四) 第401頁
96204088 海天寺(一) 第402頁
96204089 北丹大山(四) 第403頁
95204096 坪頂 第404頁
95204097 竹山 第405頁
95204098 延平 第406頁
95204099 半天寮 第407頁
95204100 鹿谷 第408頁
95201091 永隆 第409頁
95201092 東埔蚋寮 第410頁
95201093 線浸 第411頁
95201094 竹子腳 第412頁
95201095 新山 第413頁
95201096 卓棍溪 第414頁
95201097 地利(三) 第415頁
95201098 地利(二) 第416頁
95201099 合流坪(三) 第417頁
95201100 合流坪(二) 第418頁
96204091 孫海橋(三) 第419頁
96204092 孫海橋(二) 第420頁
96204093 三分所(三) 第421頁
96204094 三分所(二) 第422頁
96204095 五分所(三) 第423頁
96204096 五分所(二) 第424頁
96204097 海天寺(三) 第425頁
96204098 海天寺(二) 第426頁
96204099 北丹大山(三) 第427頁
96204100 北丹大山(二) 第428頁
95203006 鯉魚尾坑 第429頁
95203007 福田社區 第430頁
95203008 大坑 第431頁
95203009 中心崙 第432頁
95203010 中湖 第433頁
95202001 廣興 第434頁
95202002 頂城 第435頁
95202003 苦嶺腳 第436頁
95202004 安村 第437頁
95202005 三十甲(四) 第438頁
95202006 三十甲(一) 第439頁
95202007 人倫苗圃(四) 第440頁
95202008 人倫苗圃(一) 第441頁
95202009 治苑山(四) 第442頁
95202010 治苑山(一) 第443頁
96203001 郡大溪巒大溪交口(四) 第444頁
96203002 郡大溪巒大溪交口(一) 第445頁
96203003 東巒大北山(四) 第446頁
96203004 東巒大北山(一) 第447頁
96203005 丹大(四) 第448頁
96203006 丹大(一) 第449頁
96203007 丹大東部(四) 第450頁
96203008 丹大東部(一) 第451頁
96203009 七星崗(四) 第452頁
96203010 七星崗(一) 第453頁
95203016 鯉魚尾 第454頁
95203017 泉州寮 第455頁
95203018 頂林 第456頁
95203019 崩山坪 第457頁
95203020 橫路 第458頁
95202011 內湖 第459頁
95202012 圳頭湖 第460頁
95202013 田底 第461頁
95202014 郡坑口 第462頁
95202015 三十甲(三) 第463頁
95202016 三十甲(二) 第464頁
95202017 人倫苗圃(三) 第465頁
95202018 人倫苗圃(二) 第466頁
95202019 治苑山(三) 第467頁
95202020 治苑山(二) 第468頁
96203011 郡大溪巒大溪交口(三) 第469頁
96203012 郡大溪巒大溪交口(二) 第470頁
96203013 東巒大北山(三) 第471頁
96203014 東巒大北山(二) 第472頁
96203015 丹大(三) 第473頁
96203016 丹大(二) 第474頁
96203017 丹大東部(三) 第475頁
96203018 丹大東部(二) 第476頁
96203019 七星崗(三) 第477頁
96203020 七星崗(二) 第478頁
95203026 山邊 第479頁
95203027 山坪頂 第480頁
95203028 流藤坪 第481頁
95203029 復興寮(四) 第482頁
95203030 復興寮(一) 第483頁
95202021 深坑 第484頁
95202022 溪頭 第485頁
95202023 莿蔥嶺 第486頁
95202024 信義 第487頁
95202025 九層坑 第488頁
95202026 豐丘(一) 第489頁
95202027 西巒大山(四) 第490頁
95202028 西巒大山(一) 第491頁
95202029 巒安堂(四) 第492頁
95202030 巒安堂(一) 第493頁
96203021 巒大溪下游(四) 第494頁
96203022 巒大溪下游(一) 第495頁
96203023 東巒大山(四) 第496頁
96203024 東巒大山(一) 第497頁
96203025 丹大西溪(四) 第498頁
96203026 丹大西溪(一) 第499頁
96203027 丹大東溪(四) 第500頁

圖例

國土功能分區分類

國土保育地區

- 國1 第一類
- 國2 第二類
- 國3 第三類
- 國4 第四類

農業發展地區

- 農1 第一類
- 農2 第二類
- 農3 第三類
- 農4 第四類
- 農5 第五類

城鄉發展地區

- 城1 第一類
- 城2-1 第二類之一
- 城2-2 第二類之二
- 城2-3 第二類之三
- 城3 第三類

底圖

行政區界

- 直轄市、縣(市)界
- 鄉、鎮、市界

自然邊界

- 河川、水系
- 100 等高線

交通運輸地標及道路系統

- 鐵路車站
- 鐵路
- 國道
- 快速道路
- 省道
- 縣道
- 鄉道
- 道路

建物

- 建物

區塊

- 博物館、美術館、文化中心、音樂廳、社教館、紀念堂(館)
- 學校
- 醫院
- 室外停車場
- 體育場、體育館
- 公園、植物園、動物園

南投

南投縣國土功能分區分類圖

95204038

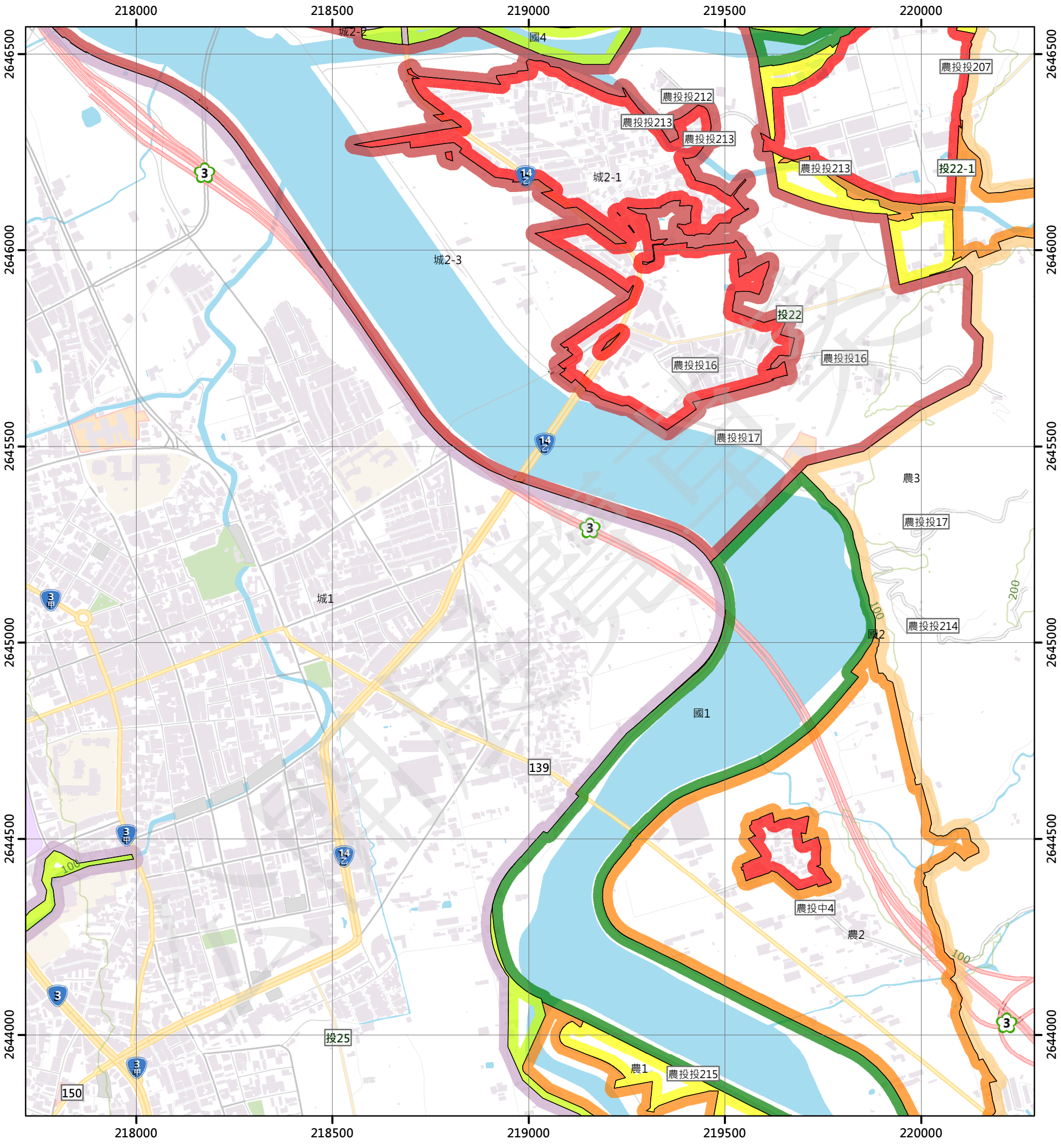

圖例

國土保育地區

- 國1 第一類
- 國2 第二類
- 國3 第三類
- 國4 第四類

農業發展地區

- 農1 第一類
- 農2 第二類
- 農3 第三類
- 農4 第四類
- 農5 第五類

城鄉發展地區

- 城1 第一類
- 城2-1 第二類之一
- 城2-2 第二類之二
- 城2-3 第二類之三
- 城3 第三類

N W E S

0 250 500 公尺

95204027 蔓盤口 第223頁	95204028 內轆 第224頁	95204029 拔子頭 第225頁
95204037 南投西部 第250頁	95204038 南投 第251頁	95204039 花盆 第252頁
95204047 茄苳腳農場 第277頁	95204048 新街 第278頁	95204049 公埔 第279頁

南投縣
南投市

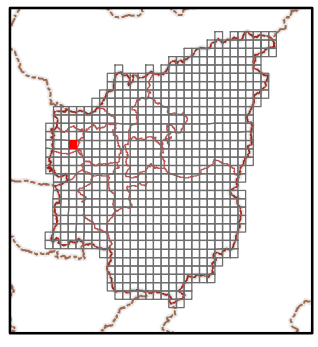

繪製日期：111年10月25日

花盆

南投縣國土功能分區分類圖

95204039

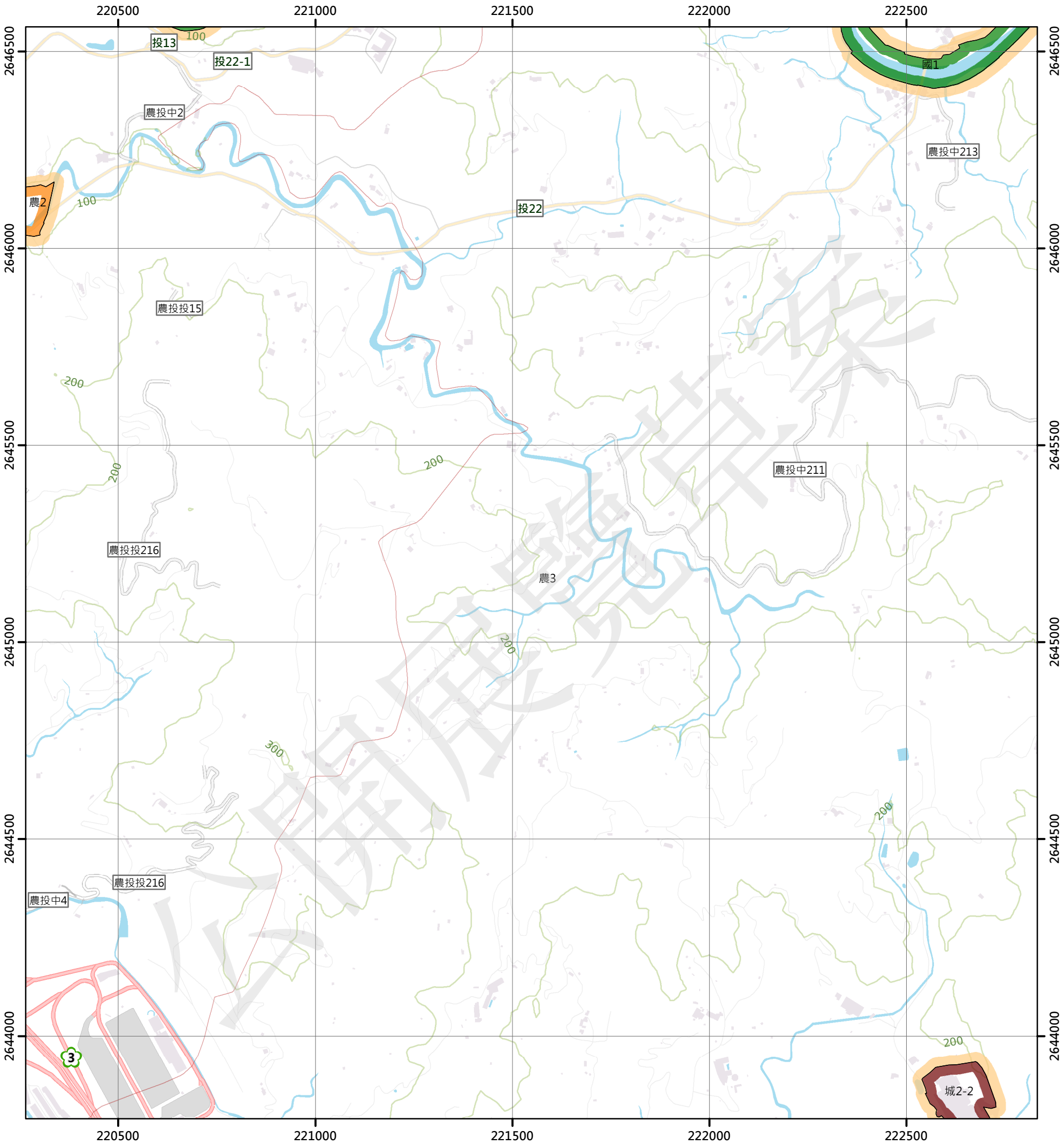

圖例

國土保育地區		農業發展地區		城鄉發展地區	
國1	第一類	農1	第一類	城1	第一類
國2	第二類	農2	第二類	城2-1	第二類之一
國3	第三類	農3	第三類	城2-2	第二類之二
國4	第四類	農4	第四類	城2-3	第二類之三
		農5	第五類	城3	第三類

N W E S

0 250 500 公尺

95204028 內轆 第224頁	95204029 拔子頭 第225頁	95204030 豬肚潭 第226頁
95204038 南投 第251頁	95204039 花盆 第252頁	95204040 竹子坑 第253頁
95204048 新街 第278頁	95204049 公埔 第279頁	95204050 撻子灣 第280頁

南投縣 南投市

南投縣 中寮鄉

繪製日期：111年10月25日

竹子坑

南投縣國土功能分區分類圖

95204040

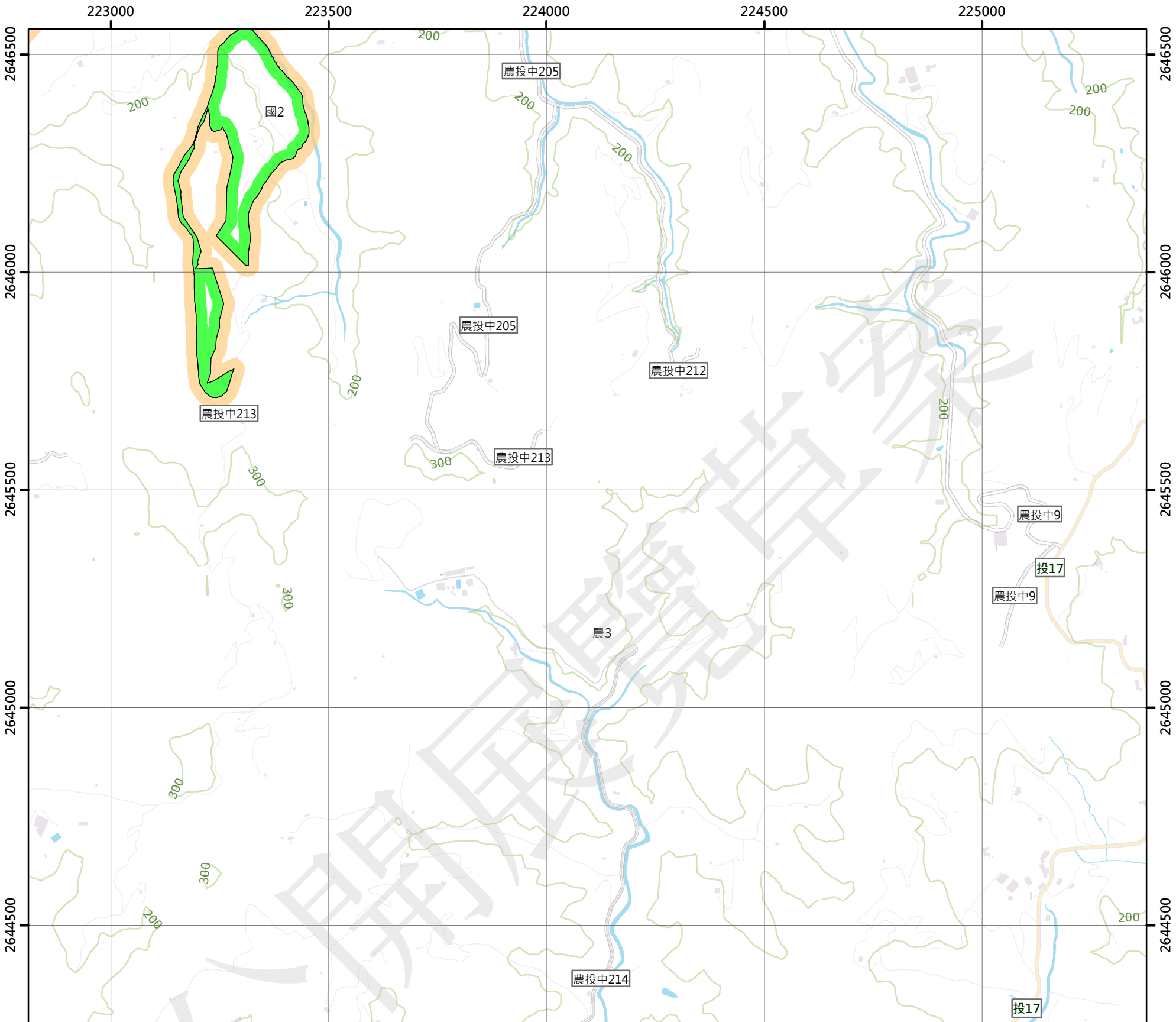

圖例

國土保育地區

- 國1 第一類
- 國2 第二類
- 國3 第三類
- 國4 第四類

農業發展地區

- 農1 第一類
- 農2 第二類
- 農3 第三類
- 農4 第四類
- 農5 第五類

城鄉發展地區

- 城1 第一類
- 城2-1 第二類之一
- 城2-2 第二類之二
- 城2-3 第二類之三
- 城3 第三類

N W E S

0 250 500 公尺

95204029 拔子頭 第225頁	95204030 豬肚潭 第226頁	95201021 龍眼林 第227頁
95204039 花盆 第252頁	95204040 竹子坑 第253頁	95201031 十八股寮 第254頁
95204049 公埔 第279頁	95204050 撻子灣 第280頁	95201041 中寮 第281頁

南投縣
中寮鄉

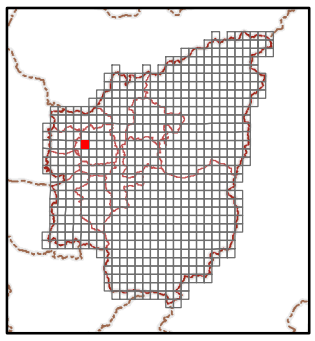

繪製日期：111年10月25日

十八股寮

南投縣國土功能分區分類圖

95201031

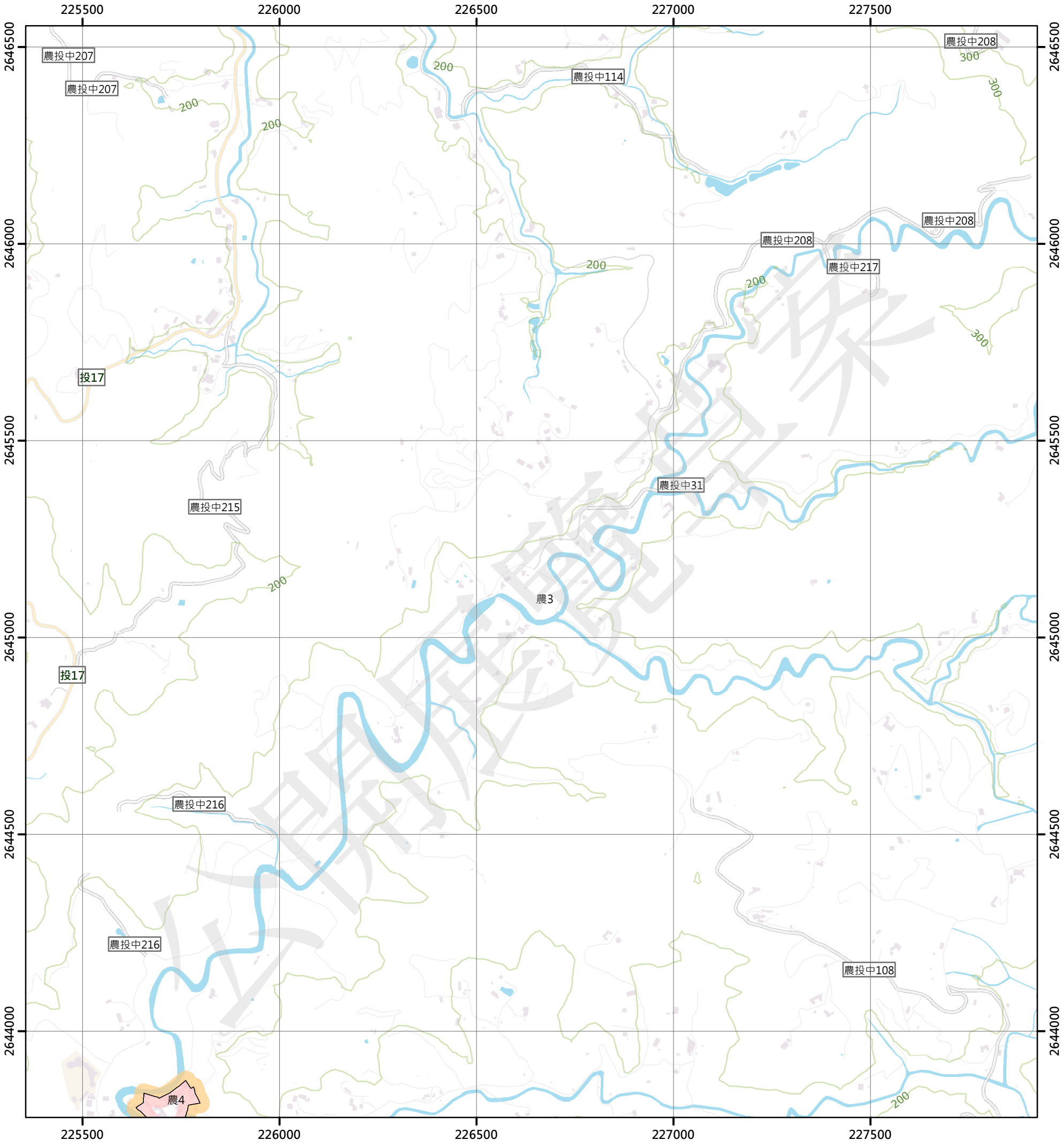

圖例

國土保育地區		農業發展地區		城鄉發展地區	
國1	第一類	農1	第一類	城1	第一類
國2	第二類	農2	第二類	城2-1	第二類之一
國3	第三類	農3	第三類	城2-2	第二類之二
國4	第四類	農4	第四類	城2-3	第二類之三
		農5	第五類	城3	第三類

N W E S

0 250 500 公尺

95204030 豬肚潭 第226頁	95201021 龍眼林 第227頁	95201022 內城 第228頁
95204040 竹子坑 第253頁	95201031 十八股寮 第254頁	95201032 仙洞坪 第255頁
95204050 撻子灣 第280頁	95201041 中寮 第281頁	95201042 頂城 第282頁

南投縣
中寮鄉

繪製日期：111年10月25日

仙洞坪

南投縣國土功能分區分類圖

95201032

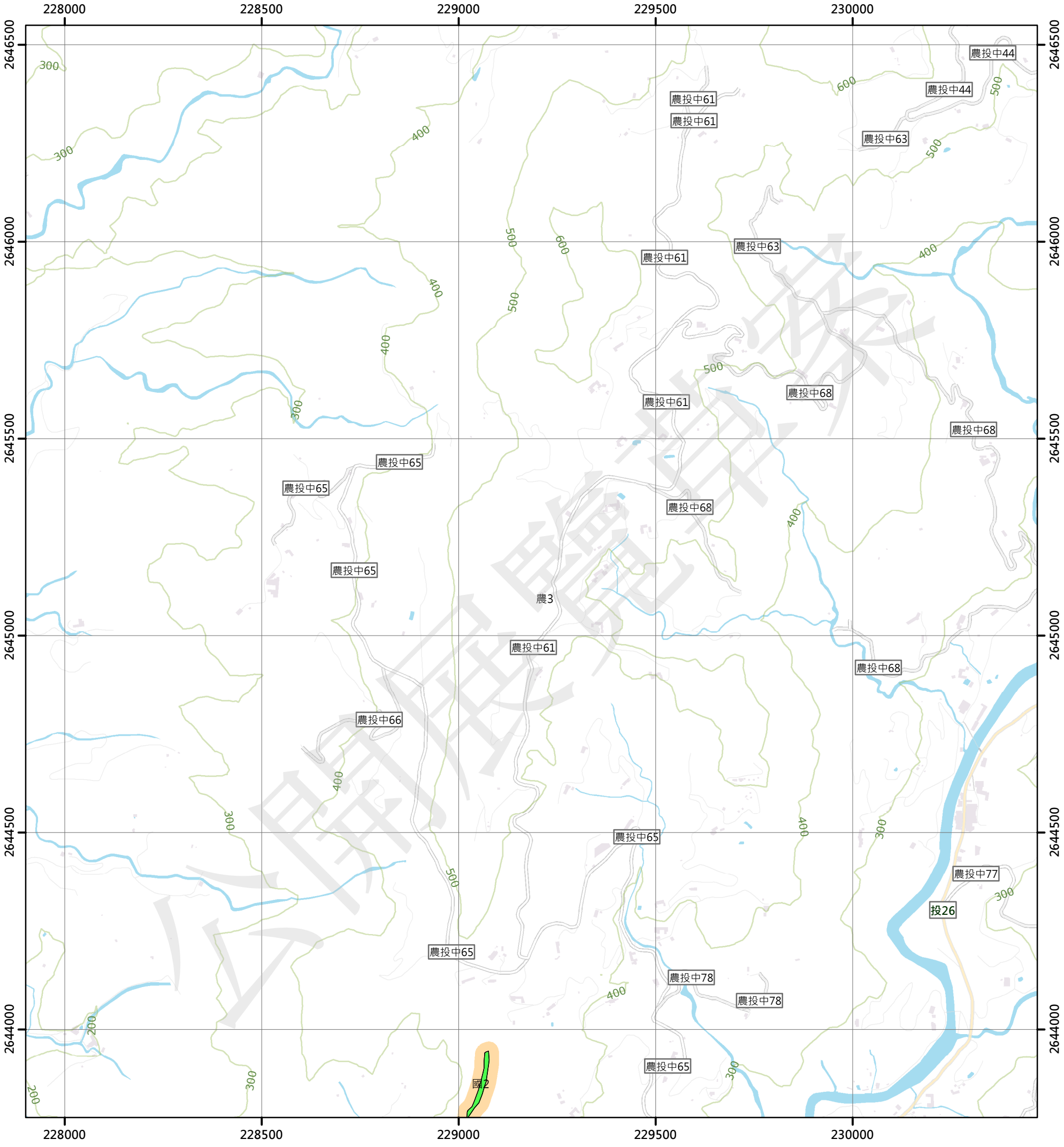

圖例

國土保育地區

- 國1 第一類
- 國2 第二類
- 國3 第三類
- 國4 第四類

農業發展地區

- 農1 第一類
- 農2 第二類
- 農3 第三類
- 農4 第四類
- 農5 第五類

城鄉發展地區

- 城1 第一類
- 城2-1 第二類之一
- 城2-2 第二類之二
- 城2-3 第二類之三
- 城3 第三類

N W E S

0 250 500 公尺

95201021 龍眼林 第227頁	95201022 內城 第228頁	95201023 清水湖 第229頁
95201031 十八股寮 第254頁	95201032 仙洞坪 第255頁	95201033 炭寮 第256頁
95201041 中寮 第281頁	95201042 頂城 第282頁	95201043 粗坑 第283頁

南投縣
中寮鄉

繪製日期：111年10月25日

炭寮

南投縣國土功能分區分類圖

95201033

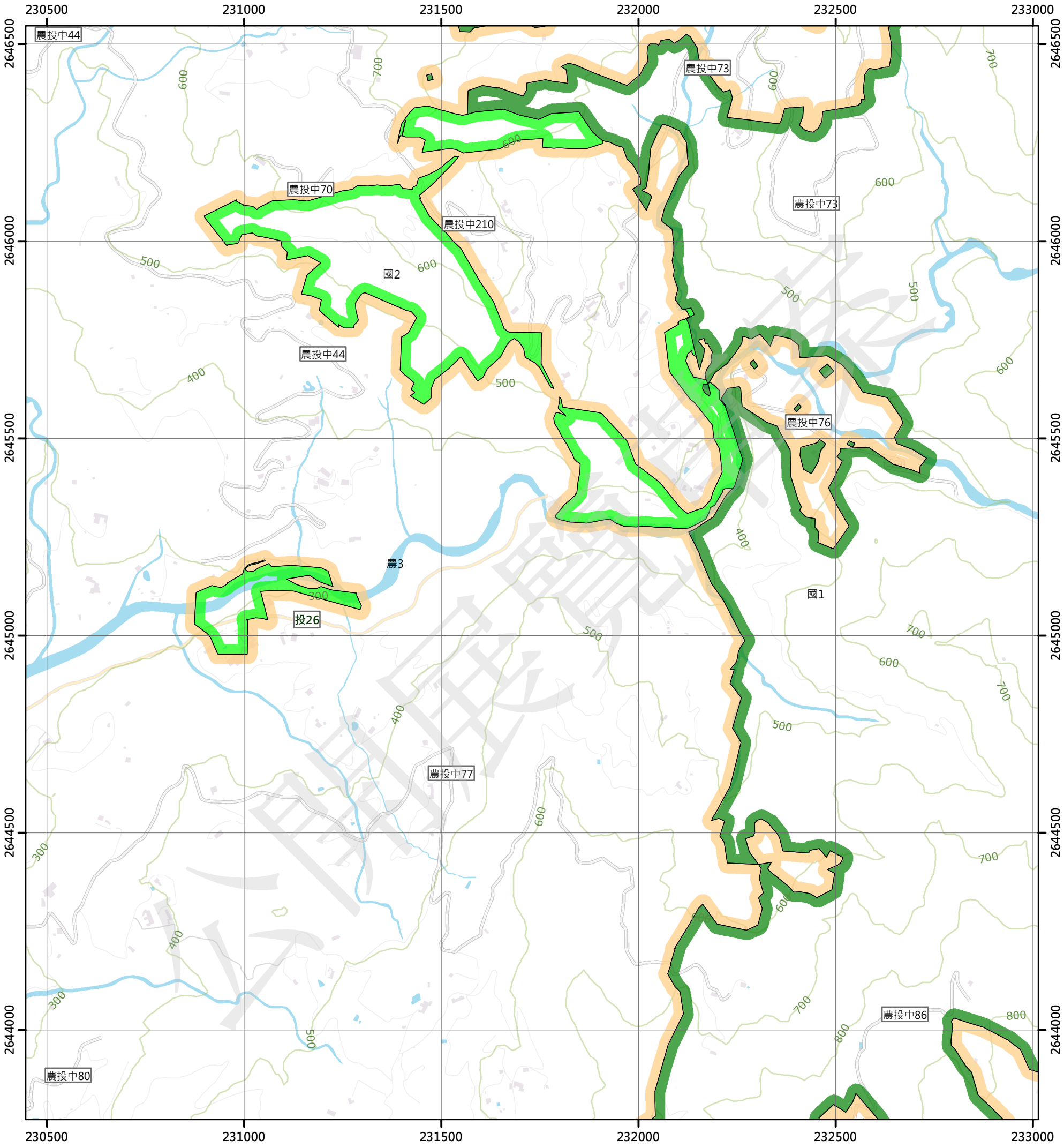

圖例

國土保育地區		農業發展地區		城鄉發展地區	
國1	第一類	農1	第一類	城1	第一類
國2	第二類	農2	第二類	城2-1	第二類之一
國3	第三類	農3	第三類	城2-2	第二類之二
國4	第四類	農4	第四類	城2-3	第二類之三
		農5	第五類	城3	第三類

N W E S

0 250 500 公尺

95201022 內城 第228頁	95201023 清水湖 第229頁	95201024 九份二山 第230頁
95201032 仙洞坪 第255頁	95201033 炭寮 第256頁	95201034 下九芎 第257頁
95201042 頂城 第282頁	95201043 粗坑 第283頁	95201044 麻竹腳 第284頁

南投縣
中寮鄉

繪製日期：111年10月25日

下九芎

南投縣國土功能分區分類圖

95201034

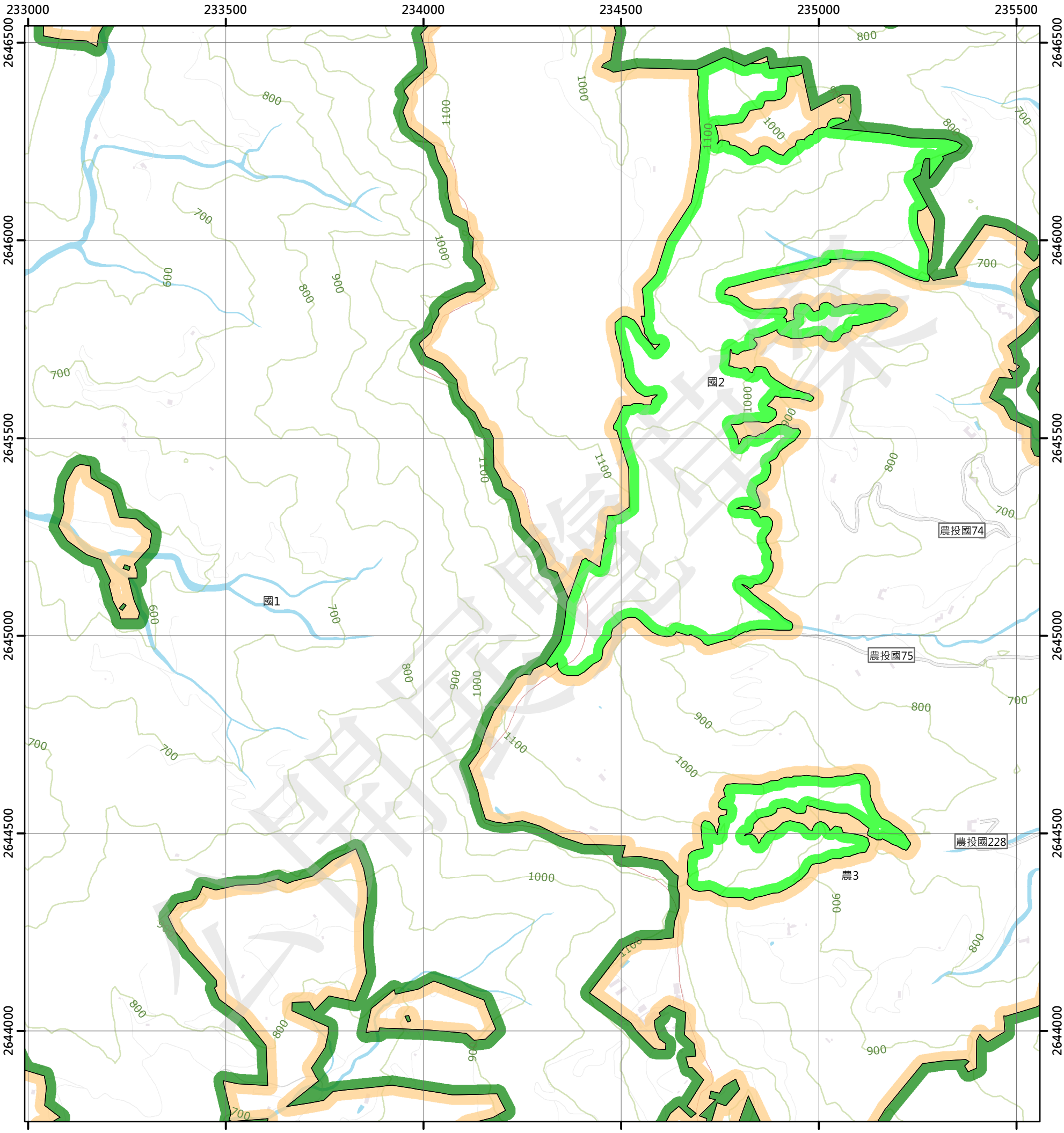

圖例

國土保育地區		農業發展地區		城鄉發展地區	
國1	第一類	農1	第一類	城1	第一類
國2	第二類	農2	第二類	城2-1	第二類之一
國3	第三類	農3	第三類	城2-2	第二類之二
國4	第四類	農4	第四類	城2-3	第二類之三
		農5	第五類	城3	第三類

N W E S

0 250 500 公尺

95201023 清水湖 第229頁	95201024 九份二山 第230頁	95201025 盧唇 第231頁
95201033 炭寮 第256頁	95201034 下九芎 第257頁	95201035 富山 第258頁
95201043 粗坑 第283頁	95201044 麻竹腳 第284頁	95201045 車坪崙 第285頁

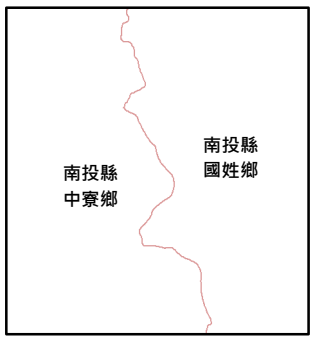

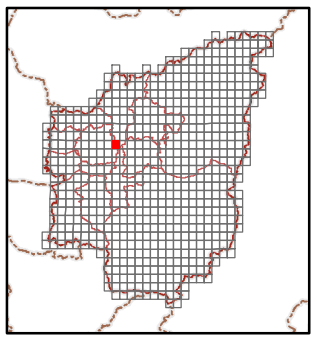

繪製日期：111年10月25日

富山

南投縣國土功能分區分類圖

95201035

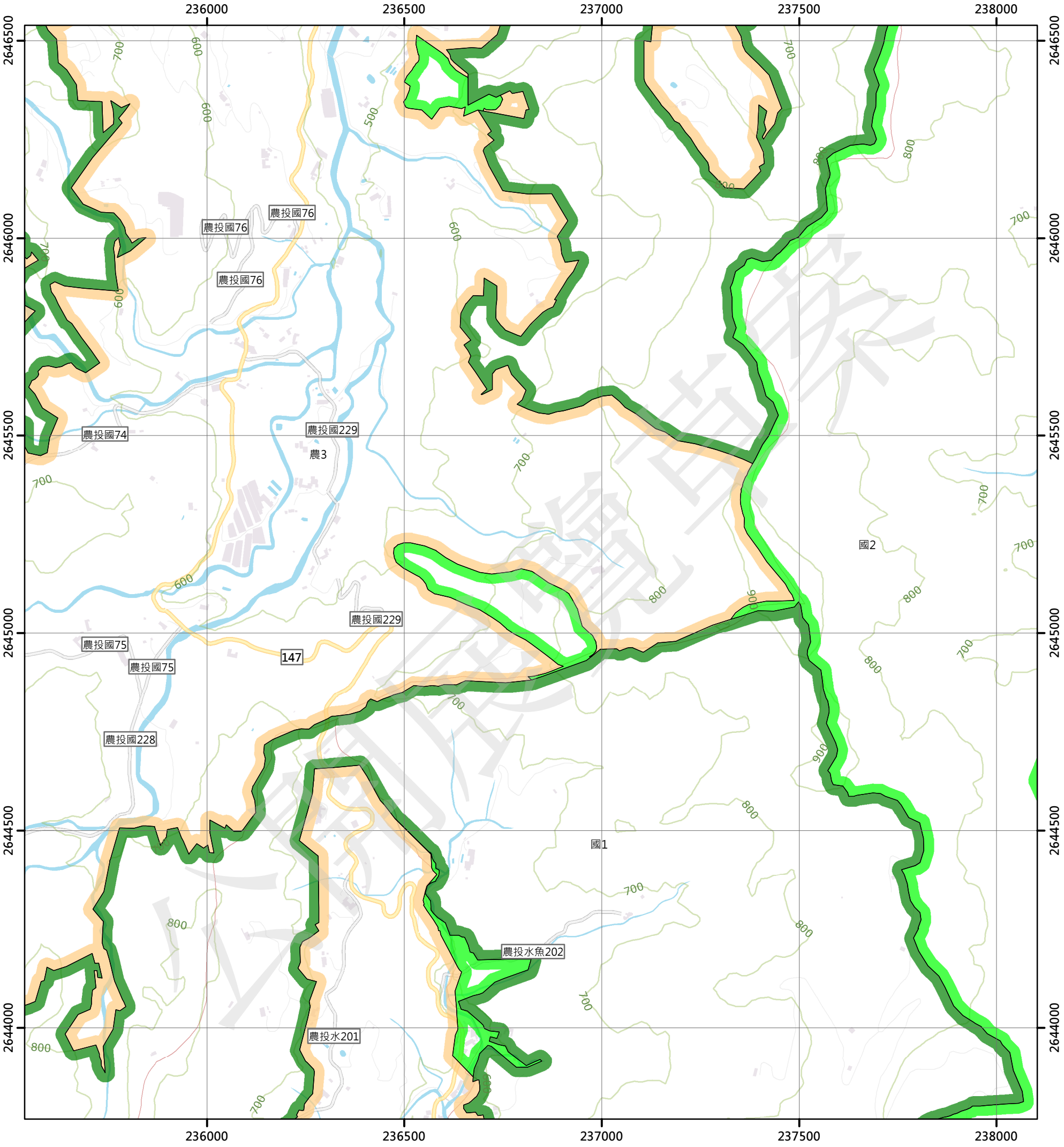

圖例

國土保育地區

- 國1 第一類
- 國2 第二類
- 國3 第三類
- 國4 第四類

農業發展地區

- 農1 第一類
- 農2 第二類
- 農3 第三類
- 農4 第四類
- 農5 第五類

城鄉發展地區

- 城1 第一類
- 城2-1 第二類之一
- 城2-2 第二類之二
- 城2-3 第二類之三
- 城3 第三類

N W E S

0 250 500 公尺

95201024 九份二山 第230頁	95201025 盧厝 第231頁	95201026 三角崙 第232頁
95201034 下九芎 第257頁	95201035 富山 第258頁	95201036 火培坑 第259頁
95201044 麻竹腳 第284頁	95201045 車坪崙 第285頁	95201046 五城 第286頁



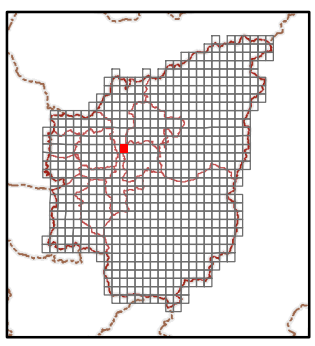

繪製日期：111年10月25日

火培坑

南投縣國土功能分區分類圖

95201036

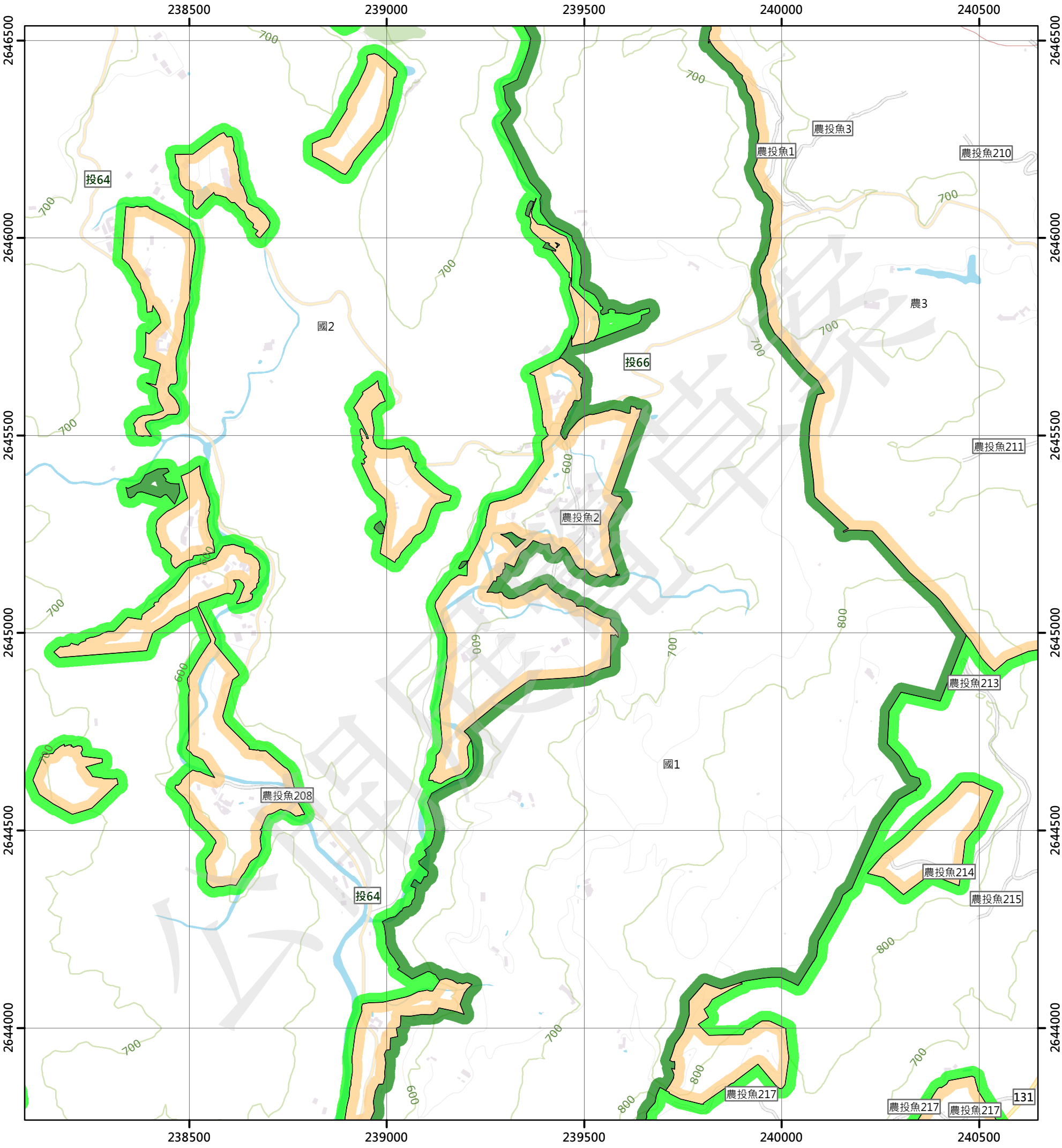

圖例

國土保育地區

- 國1 第一類
- 國2 第二類
- 國3 第三類
- 國4 第四類

農業發展地區

- 農1 第一類
- 農2 第二類
- 農3 第三類
- 農4 第四類
- 農5 第五類

城鄉發展地區

- 城1 第一類
- 城2-1 第二類之一
- 城2-2 第二類之二
- 城2-3 第二類之三
- 城3 第三類

N W E S

0 250 500 公尺

95201025 盧厝 第231頁	95201026 三角崙 第232頁	95201027 挑米坑 第233頁
95201035 富山 第258頁	95201036 火培坑 第259頁	95201037 新城 第260頁
95201045 車坪崙 第285頁	95201046 五城 第286頁	95201047 田螺污 第287頁

南投縣
埔里鎮
南投縣
魚池鄉

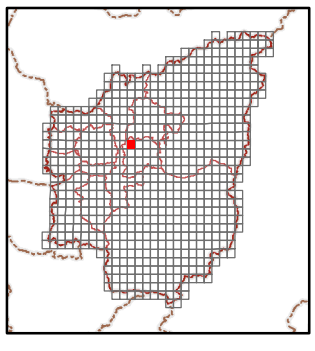

繪製日期：111年10月25日

新城

南投縣國土功能分區分類圖

95201037

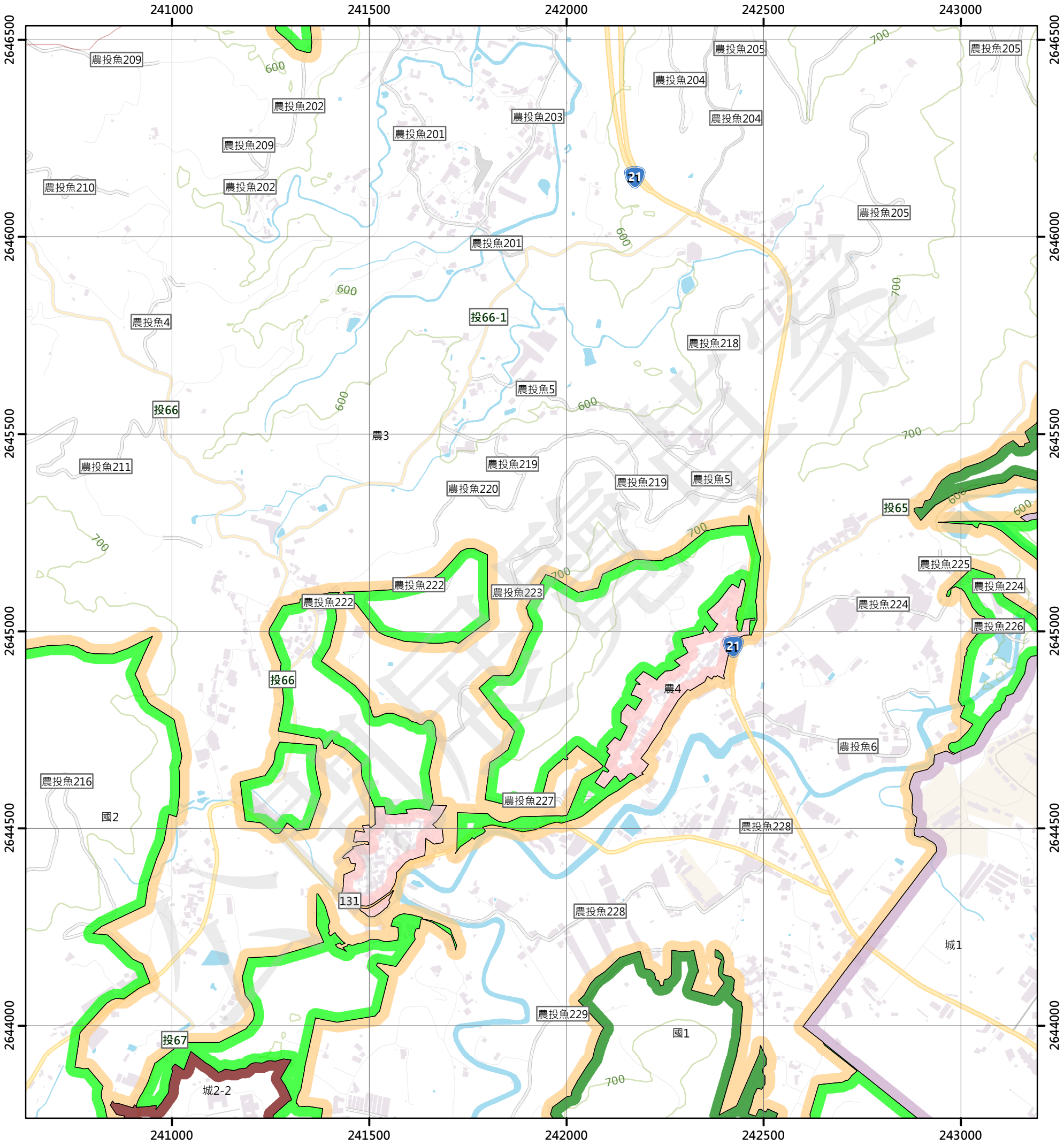

圖例

國土保育地區

- 國1 第一類
- 國2 第二類
- 國3 第三類
- 國4 第四類

農業發展地區

- 農1 第一類
- 農2 第二類
- 農3 第三類
- 農4 第四類
- 農5 第五類

城鄉發展地區

- 城1 第一類
- 城2-1 第二類之一
- 城2-2 第二類之二
- 城2-3 第二類之三
- 城3 第三類

N W E S

0 250 500 公尺

95201026 三角崙 第232頁	95201027 挑米坑 第233頁	95201028 珠子山 第234頁
95201036 火培坑 第259頁	95201037 新城 第260頁	95201038 鹿蔥 第261頁
95201046 五城 第286頁	95201047 田螺污 第287頁	95201048 魚池 第288頁

南投縣
埔里鎮

南投縣
魚池鄉

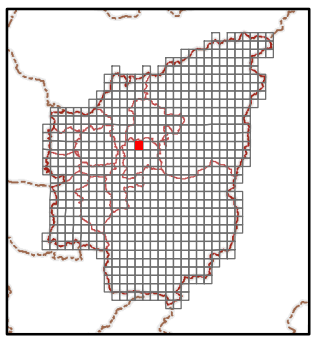

繪製日期：111年10月25日

鹿蒿

南投縣國土功能分區分類圖

95201038

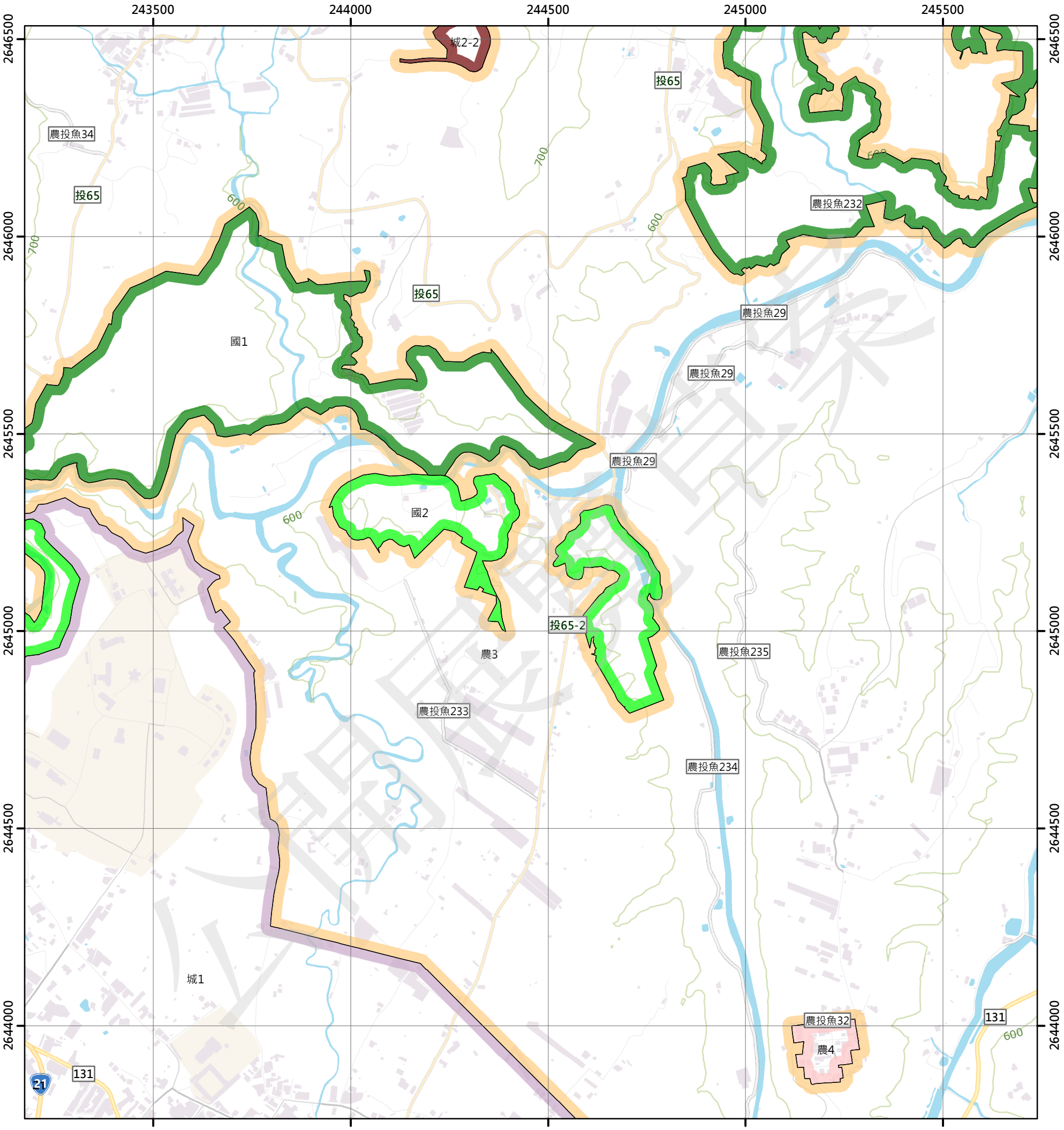

圖例

國土保育地區		農業發展地區		城鄉發展地區	
國1	第一類	農1	第一類	城1	第一類
國2	第二類	農2	第二類	城2-1	第二類之一
國3	第三類	農3	第三類	城2-2	第二類之二
國4	第四類	農4	第四類	城2-3	第二類之三
		農5	第五類	城3	第三類

N W E S

0 250 500 公尺

95201027 挑米坑 第233頁	95201028 珠子山 第234頁	95201029 十一份 第235頁
95201037 新城 第260頁	95201038 鹿蒿 第261頁	95201039 外加道坑 第262頁
95201047 田螺污 第287頁	95201048 魚池 第288頁	95201049 東光(四) 第289頁

南投縣
魚池鄉

繪製日期：111年10月25日

外加道坑

南投縣國土功能分區分類圖

95201039

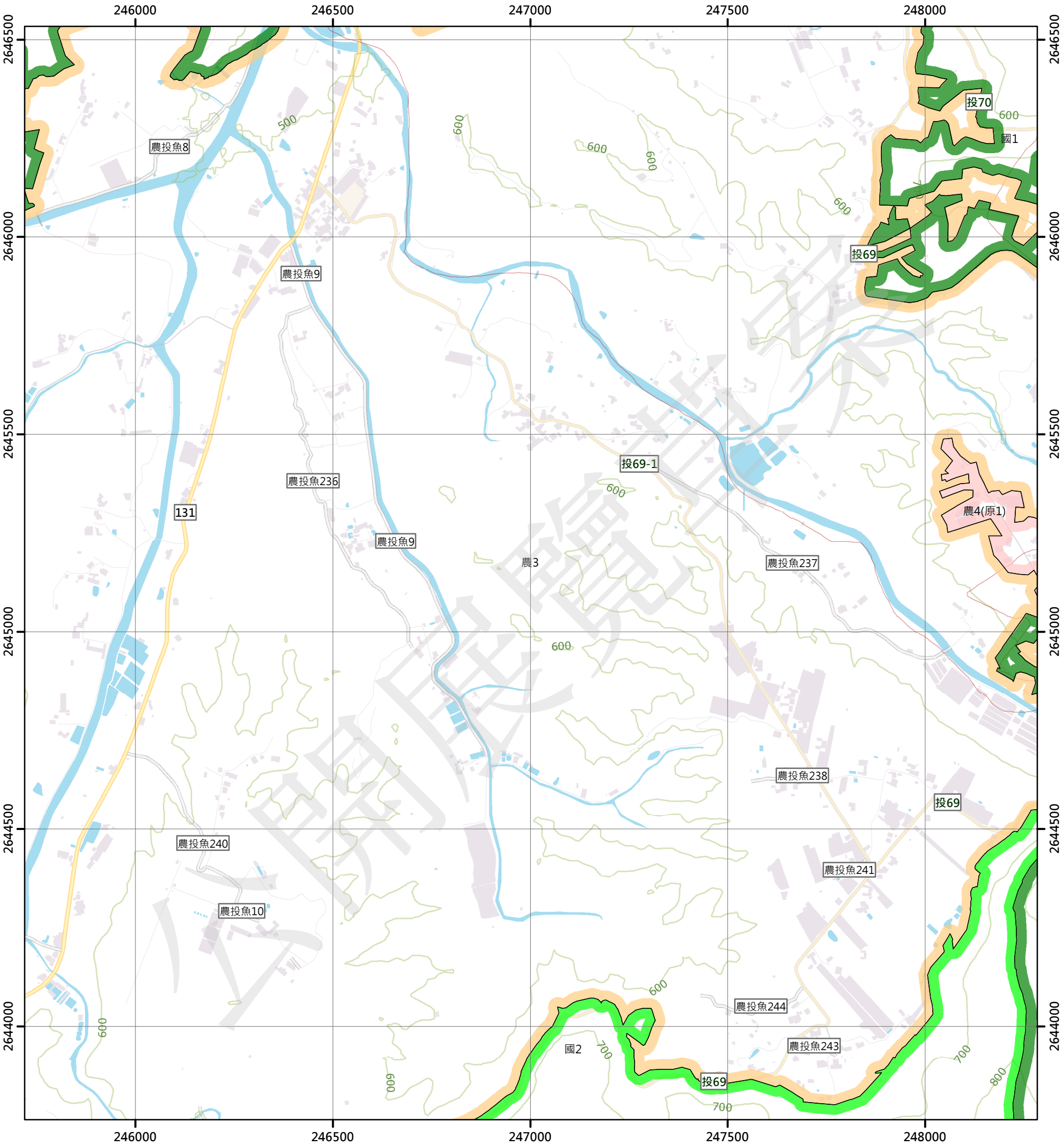

圖例

國土保育地區

- 國1 第一類
- 國2 第二類
- 國3 第三類
- 國4 第四類

農業發展地區

- 農1 第一類
- 農2 第二類
- 農3 第三類
- 農4 第四類
- 農5 第五類

城鄉發展地區

- 城1 第一類
- 城2-1 第二類之一
- 城2-2 第二類之二
- 城2-3 第二類之三
- 城3 第三類

N W E S

0 250 500 公尺

95201028 珠子山 第234頁	95201029 十一份 第235頁	95201030 內底林 第236頁
95201038 鹿蕎 第261頁	95201039 外加道坑 第262頁	95201040 中正村 第263頁
95201048 魚池 第288頁	95201049 東光(四) 第289頁	95201050 車光(一) 第290頁

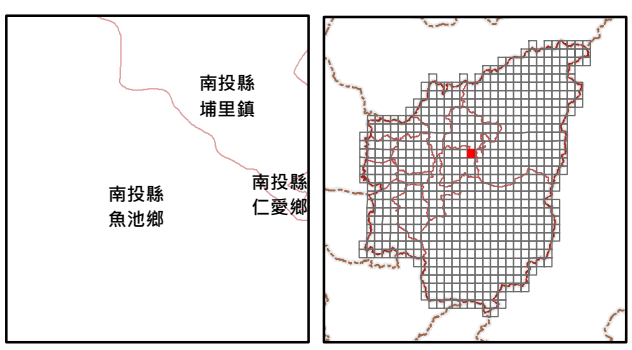

繪製日期：111年10月25日

中正村

南投縣國土功能分區分類圖

95201040

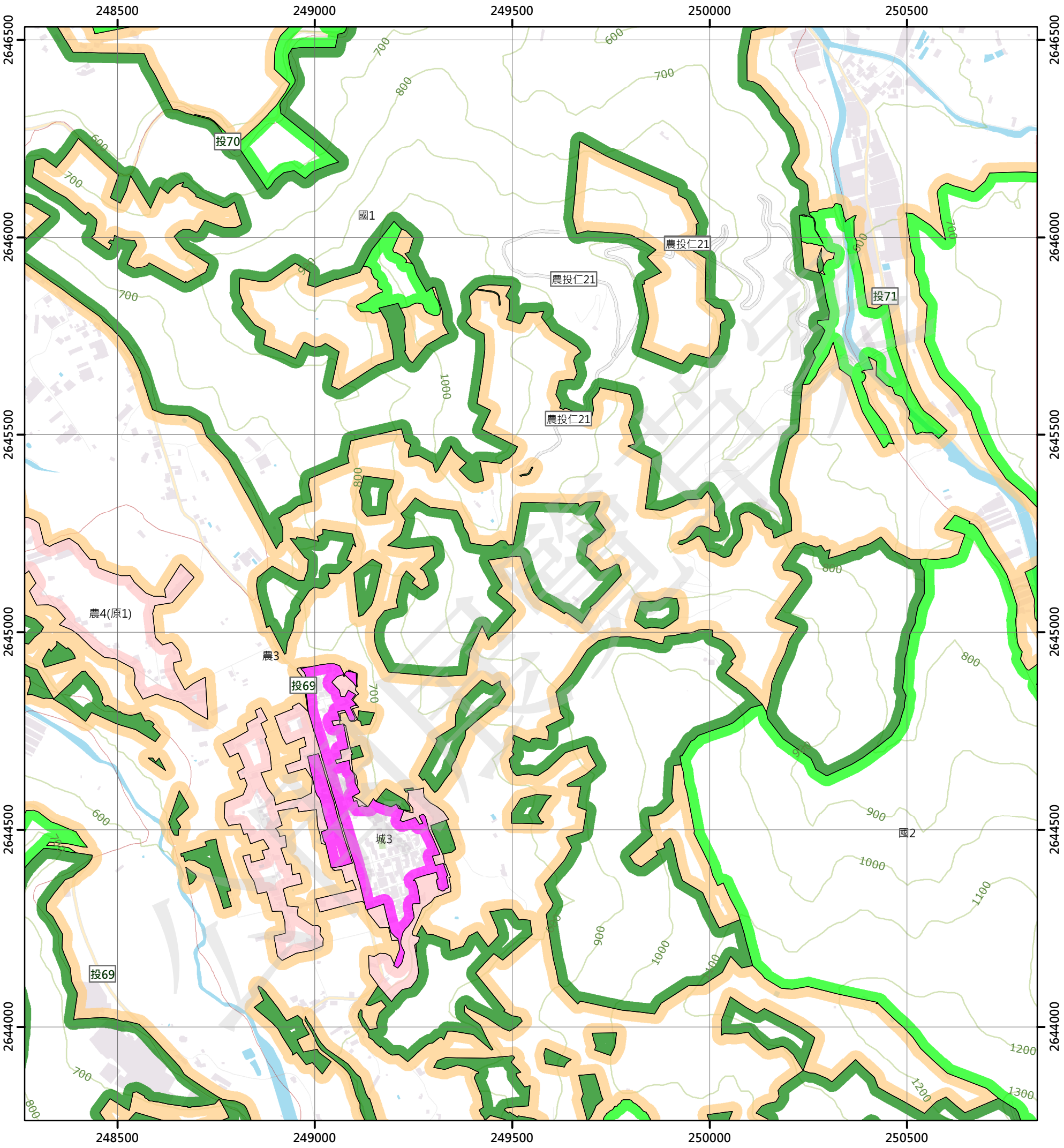

圖例

國土保育地區		農業發展地區		城鄉發展地區	
國1	第一類	農1	第一類	城1	第一類
國2	第二類	農2	第二類	城2-1	第二類之一
國3	第三類	農3	第三類	城2-2	第二類之二
國4	第四類	農4	第四類	城2-3	第二類之三
		農5	第五類	城3	第三類

N W E S

0 250 500 公尺

95201029 十一份 第235頁	95201030 內底林 第236頁	96204021 武界(四) 第237頁
95201039 外加道坑 第262頁	95201040 中正村 第263頁	96204031 武界(三) 第264頁
95201049 東光(四) 第289頁	95201050 車光(一) 第290頁	96204041 文文社(四) 第291頁

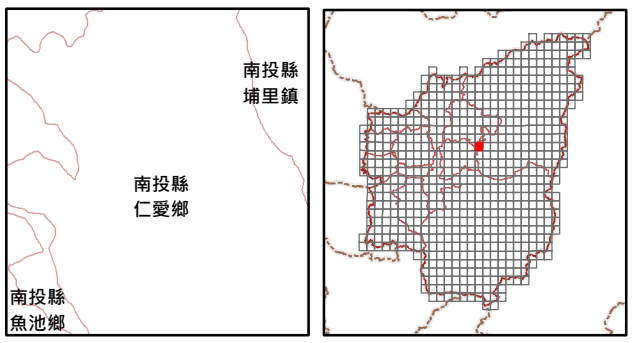

繪製日期：111年10月25日

武界(三)

南投縣國土功能分區分類圖

96204031

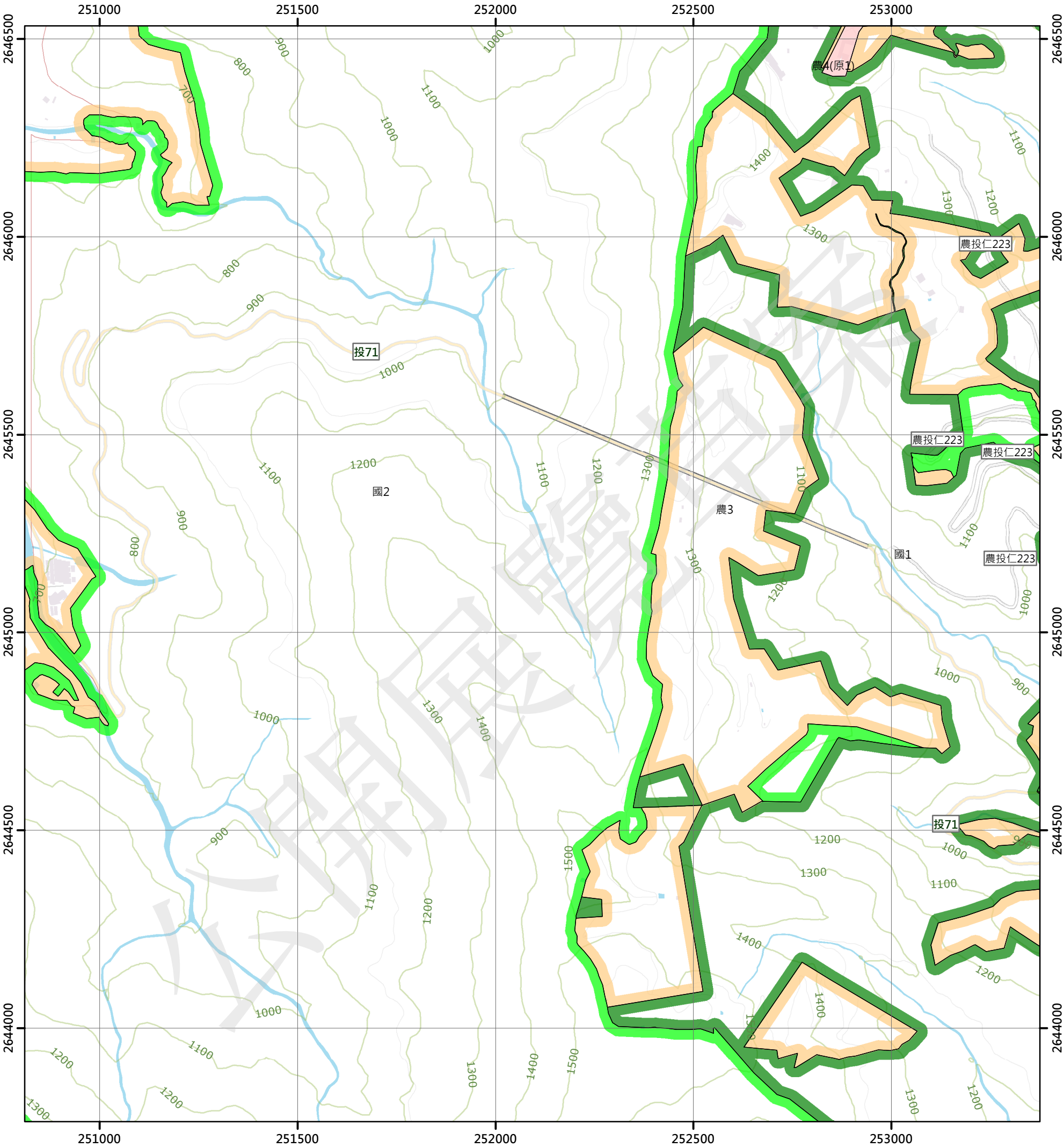

圖例

國土保育地區		農業發展地區		城鄉發展地區	
國1	第一類	農1	第一類	城1	第一類
國2	第二類	農2	第二類	城2-1	第二類之一
國3	第三類	農3	第三類	城2-2	第二類之二
國4	第四類	農4	第四類	城2-3	第二類之三
		農5	第五類	城3	第三類

N W E S

0 250 500 公尺

95201030 內底林 第236頁	96204021 武界(四) 第237頁	96204022 武界(一) 第238頁
95201040 中正村 第263頁	96204031 武界(三) 第264頁	96204032 武界(二) 第265頁
95201050 車光(一) 第290頁	96204041 文文社(四) 第291頁	96204042 文文社(一) 第292頁

南投縣
埔里鎮

南投縣
仁愛鄉

繪製日期：111年10月25日

武界(二)

南投縣國土功能分區分類圖

96204032

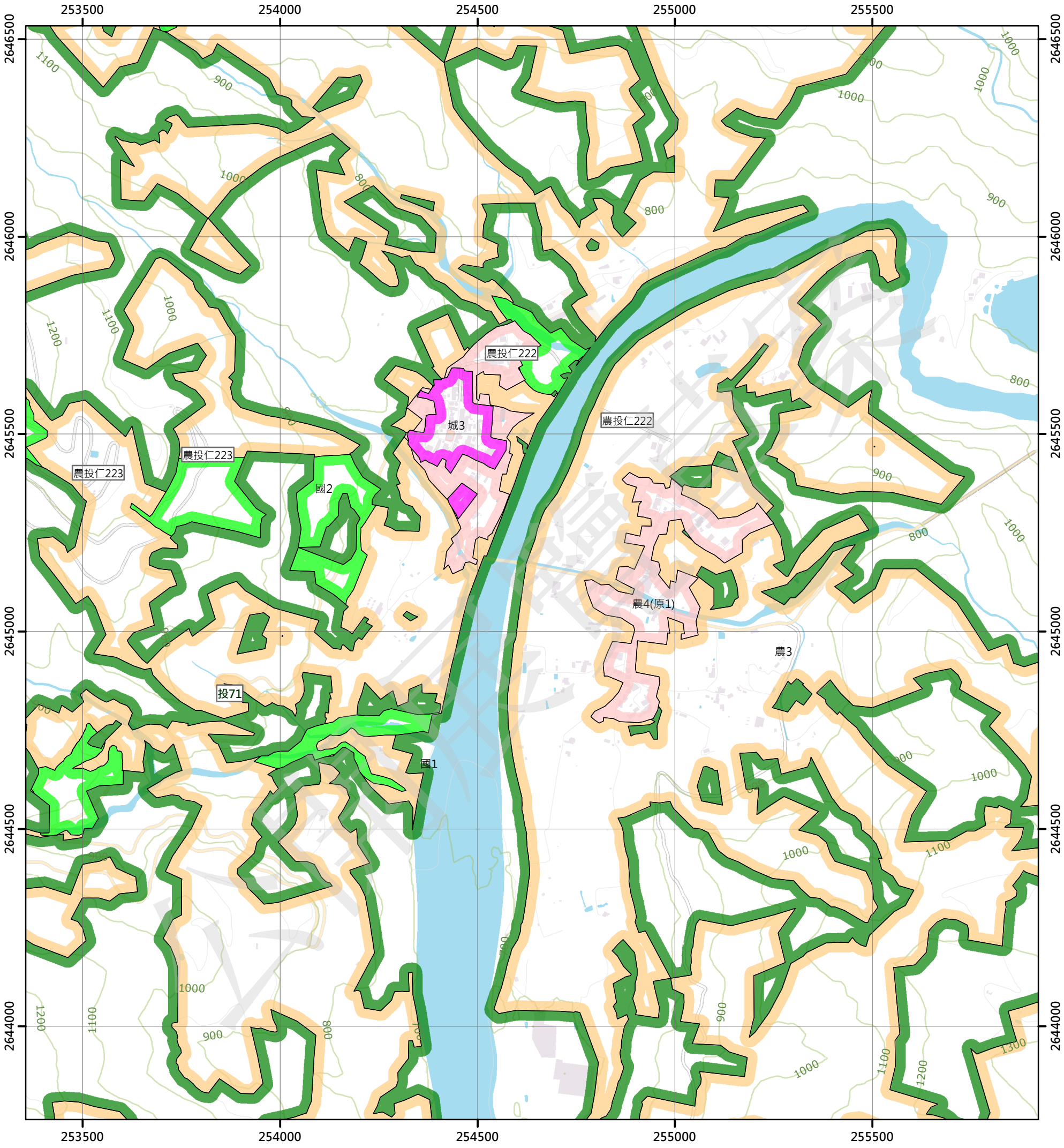

圖例

國土保育地區		農業發展地區		城鄉發展地區	
國1	第一類	農1	第一類	城1	第一類
國2	第二類	農2	第二類	城2-1	第二類之一
國3	第三類	農3	第三類	城2-2	第二類之二
國4	第四類	農4	第四類	城2-3	第二類之三
		農5	第五類	城3	第三類

N W E S

0 250 500 公尺

96204021 武界(四) 第237頁	96204022 武界(一) 第238頁	96204023 曲冰(四) 第239頁
96204031 武界(三) 第264頁	96204032 武界(二) 第265頁	96204033 曲冰(三) 第266頁
96204041 文文社(四) 第291頁	96204042 文文社(一) 第292頁	96204043 螺婆間山(四) 第293頁

南投縣
仁愛鄉

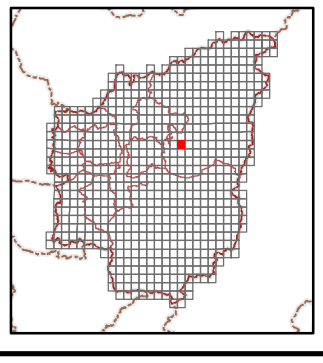

繪製日期：111年10月25日

曲冰(三)

南投縣國土功能分區分類圖

96204033

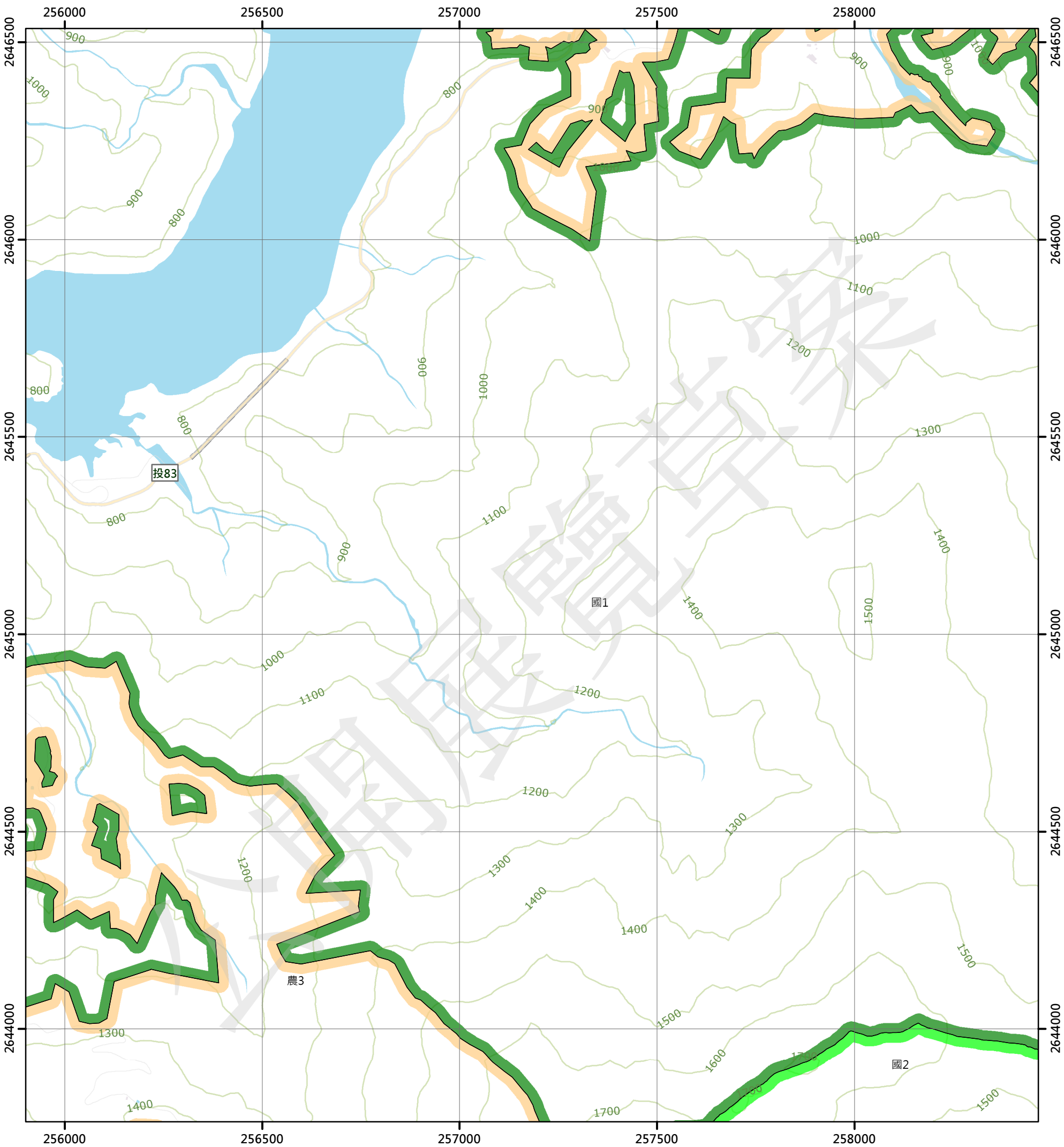

圖例

國土保育地區		農業發展地區		城鄉發展地區	
國1	第一類	農1	第一類	城1	第一類
國2	第二類	農2	第二類	城2-1	第二類之一
國3	第三類	農3	第三類	城2-2	第二類之二
國4	第四類	農4	第四類	城2-3	第二類之三
		農5	第五類	城3	第三類

N W E S

0 250 500 公尺

96204022 武界(一) 第238頁	96204023 曲冰(四) 第239頁	96204024 曲冰(一) 第240頁
96204032 武界(二) 第265頁	96204033 曲冰(三) 第266頁	96204034 曲冰(二) 第267頁
96204042 文文社(一) 第292頁	96204043 螺婆間山(四) 第293頁	96204044 螺婆間山(一) 第294頁

南投縣
仁愛鄉

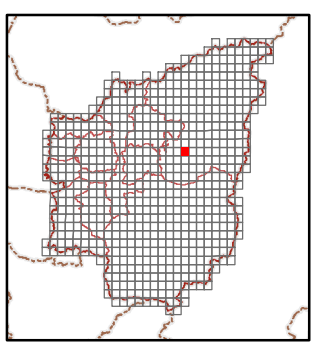

繪製日期：111年10月25日

曲冰(二)

南投縣國土功能分區分類圖

96204034

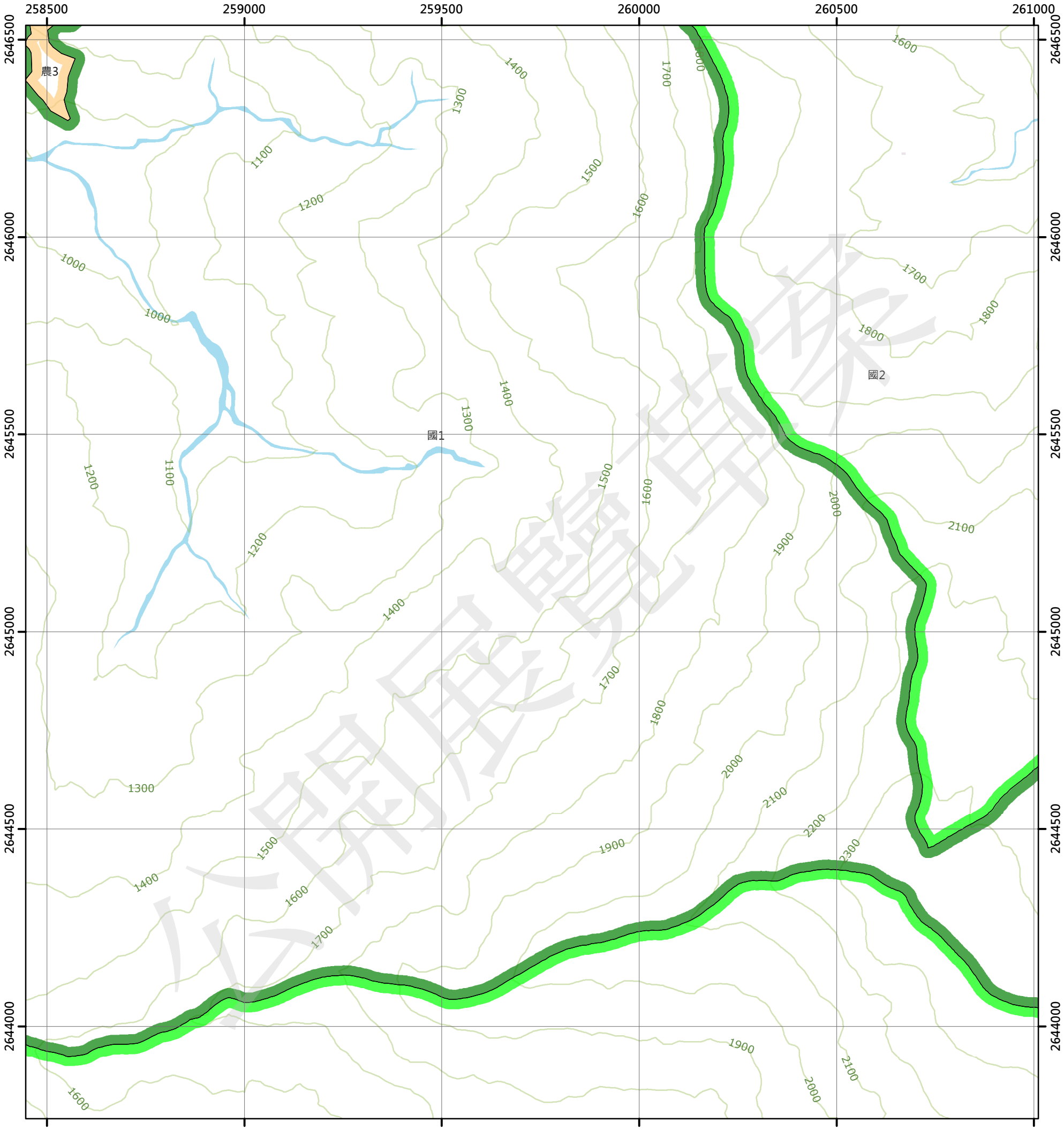

圖例

國土保育地區

- 國1 第一類
- 國2 第二類
- 國3 第三類
- 國4 第四類

農業發展地區

- 農1 第一類
- 農2 第二類
- 農3 第三類
- 農4 第四類
- 農5 第五類

城鄉發展地區

- 城1 第一類
- 城2-1 第二類之一
- 城2-2 第二類之二
- 城2-3 第二類之三
- 城3 第三類

N W E S

0 250 500 公尺

96204023 曲冰(四) 第239頁	96204024 曲冰(一) 第240頁	96204025 尖臺山(四) 第241頁
96204033 曲冰(三) 第266頁	96204034 曲冰(二) 第267頁	96204035 尖臺山(三) 第268頁
96204043 螺婆間山(四) 第293頁	96204044 螺婆間山(一) 第294頁	96204045 千卓萬山(四) 第295頁

南投縣
仁愛鄉

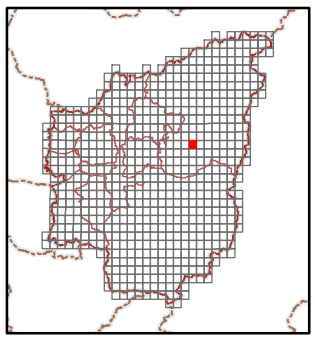

繪製日期：111年10月25日

尖臺山(三)

南投縣國土功能分區分類圖

96204035

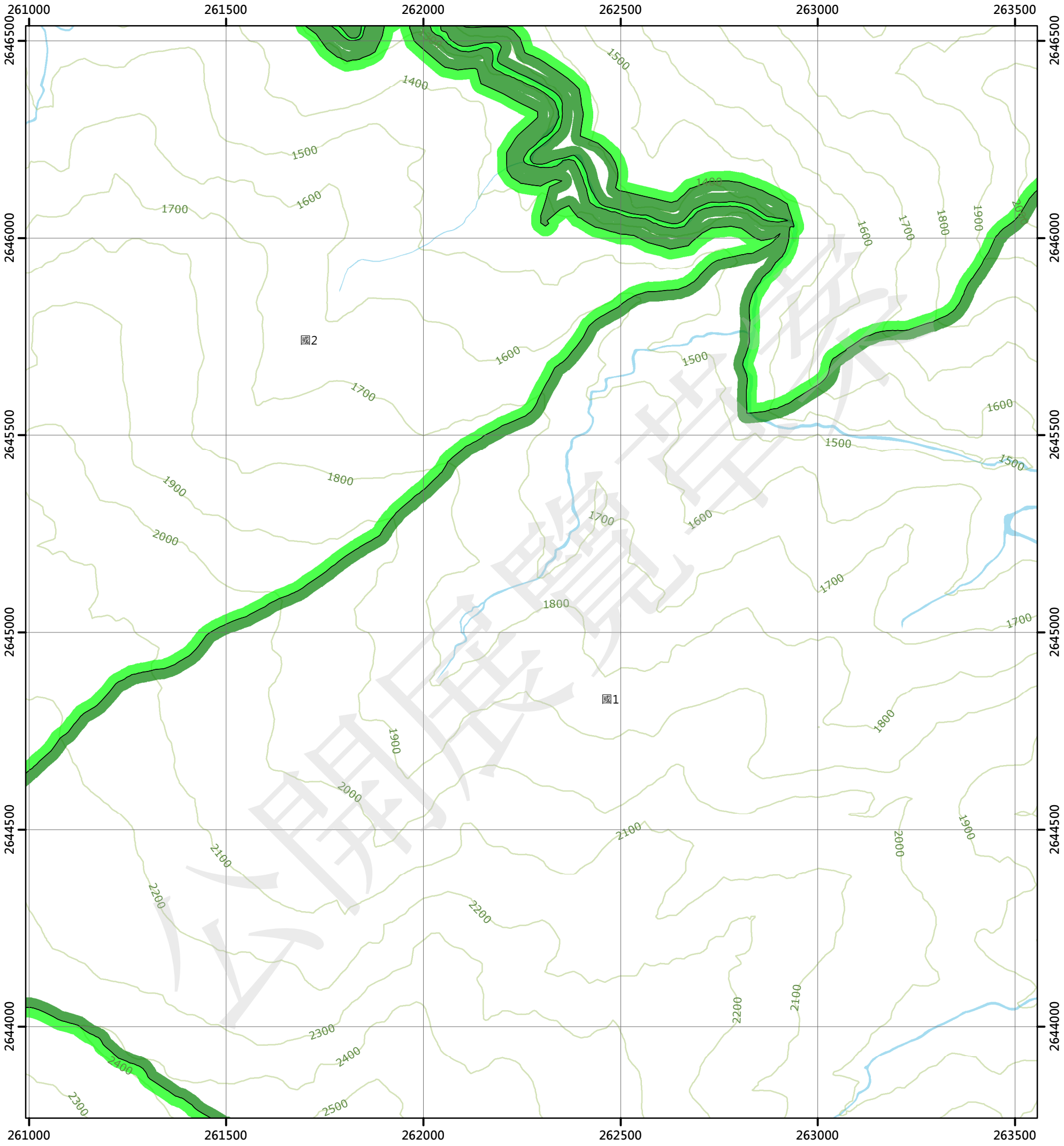

圖例

國土保育地區		農業發展地區		城鄉發展地區	
國1	第一類	農1	第一類	城1	第一類
國2	第二類	農2	第二類	城2-1	第二類之一
國3	第三類	農3	第三類	城2-2	第二類之二
國4	第四類	農4	第四類	城2-3	第二類之三
		農5	第五類	城3	第三類

N W E S

0 250 500 公尺

96204024 曲冰(一) 第240頁	96204025 尖臺山(四) 第241頁	96204026 尖臺山(一) 第242頁
96204034 曲冰(二) 第267頁	96204035 尖臺山(三) 第268頁	96204036 尖臺山(二) 第269頁
96204044 螺婆間山(一) 第294頁	96204045 千卓萬山(四) 第295頁	96204046 千卓萬山(一) 第296頁

南投縣
仁愛鄉

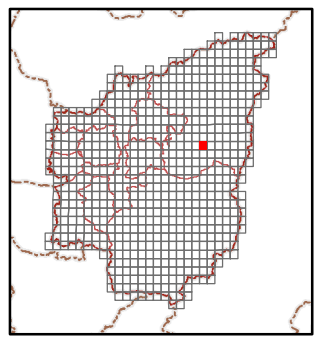

繪製日期：111年10月25日

尖臺山(二)

南投縣國土功能分區分類圖

96204036

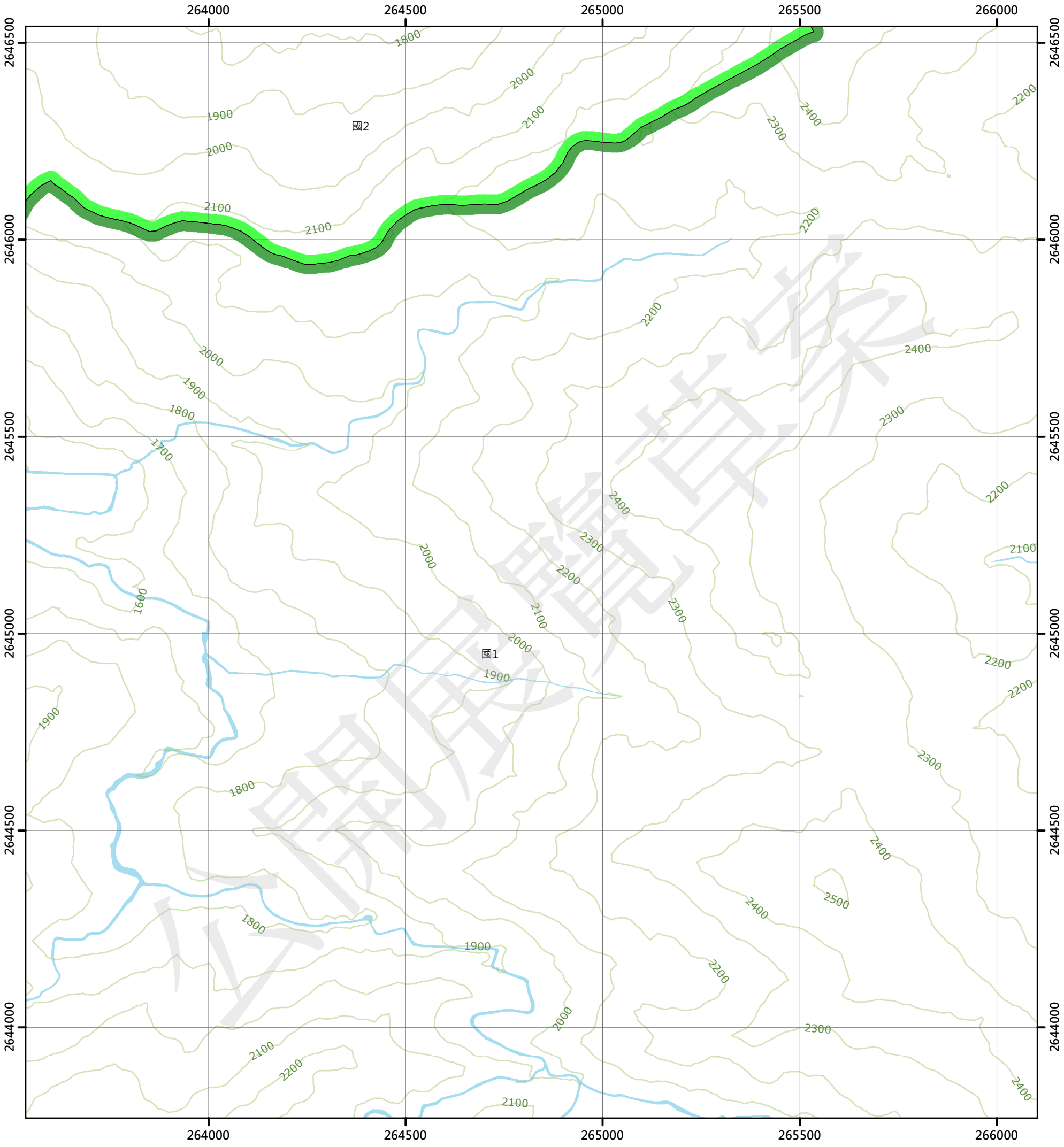

圖例

國土保育地區

- 國1 第一類
- 國2 第二類
- 國3 第三類
- 國4 第四類

農業發展地區

- 農1 第一類
- 農2 第二類
- 農3 第三類
- 農4 第四類
- 農5 第五類

城鄉發展地區

- 城1 第一類
- 城2-1 第二類之一
- 城2-2 第二類之二
- 城2-3 第二類之三
- 城3 第三類

N W E S

0 250 500 公尺

96204025 尖臺山(四) 第241頁	96204026 尖臺山(一) 第242頁	96204027 奧萬大(四) 第243頁
96204035 尖臺山(三) 第268頁	96204036 尖臺山(二) 第269頁	96204037 奧萬大(三) 第270頁
96204045 千卓萬山(四) 第295頁	96204046 千卓萬山(一) 第296頁	96204047 牧山(四) 第297頁

南投縣
仁愛鄉

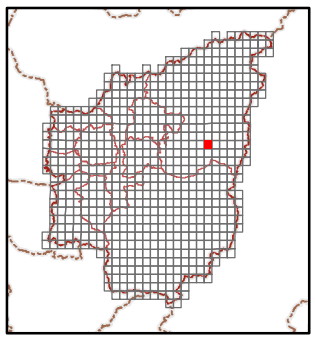

繪製日期：111年10月25日

奧萬大(三)

南投縣國土功能分區分類圖

96204037

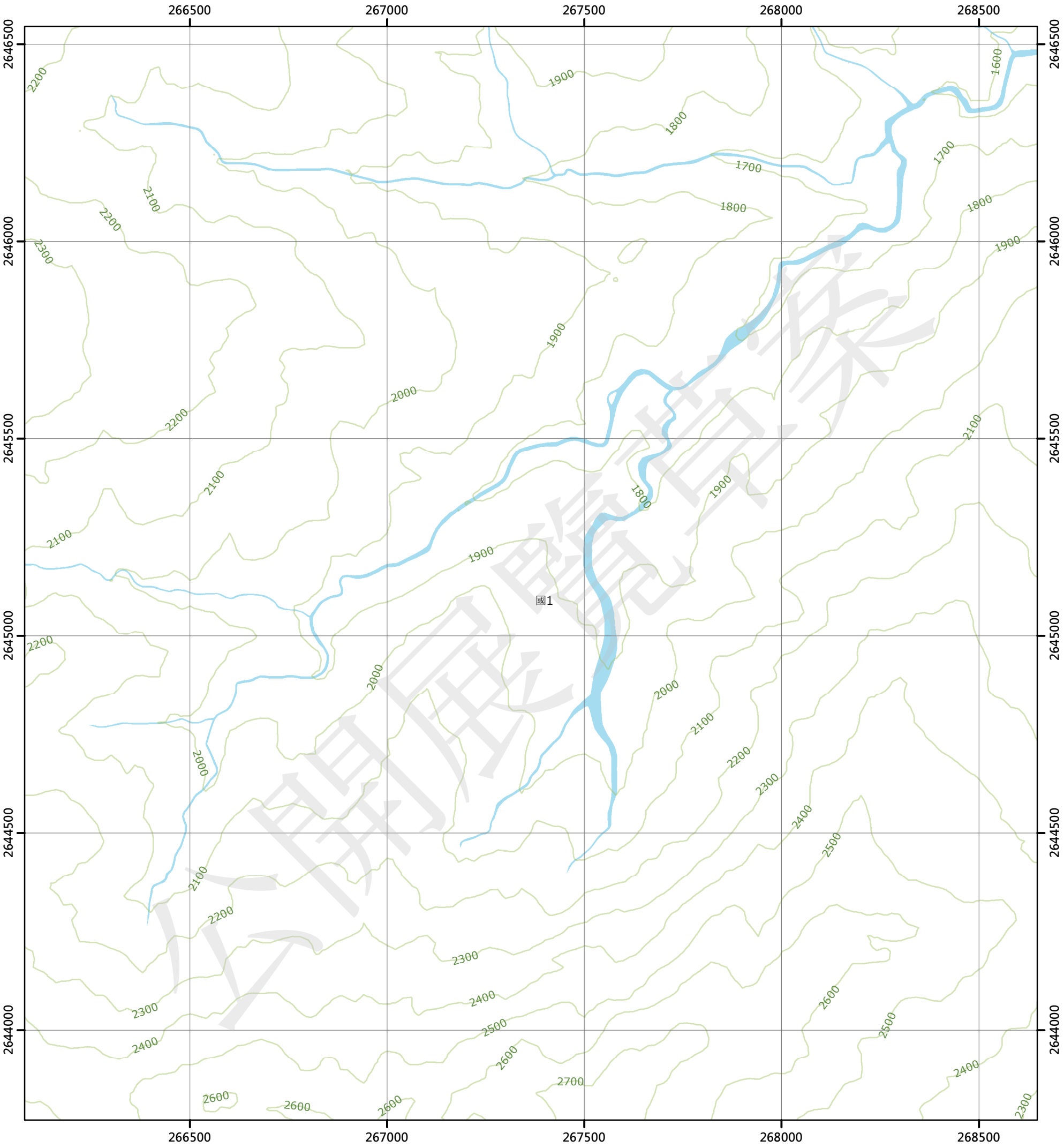

圖例

國土保育地區

- 國1 第一類
- 國2 第二類
- 國3 第三類
- 國4 第四類

農業發展地區

- 農1 第一類
- 農2 第二類
- 農3 第三類
- 農4 第四類
- 農5 第五類

城鄉發展地區

- 城1 第一類
- 城2-1 第二類之一
- 城2-2 第二類之二
- 城2-3 第二類之三
- 城3 第三類

N W E S

0 250 500 公尺

96204026 尖臺山(一) 第242頁	96204027 奧萬大(四) 第243頁	96204028 奧萬大(一) 第244頁
96204036 尖臺山(二) 第269頁	96204037 奧萬大(三) 第270頁	96204038 奧萬大(二) 第271頁
96204046 千卓萬山(一) 第296頁	96204047 牧山(四) 第297頁	96204048 牧山(一) 第298頁

南投縣
仁愛鄉

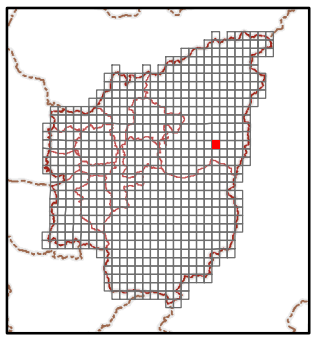

繪製日期：111年10月25日

奧萬大(二)

南投縣國土功能分區分類圖

96204038

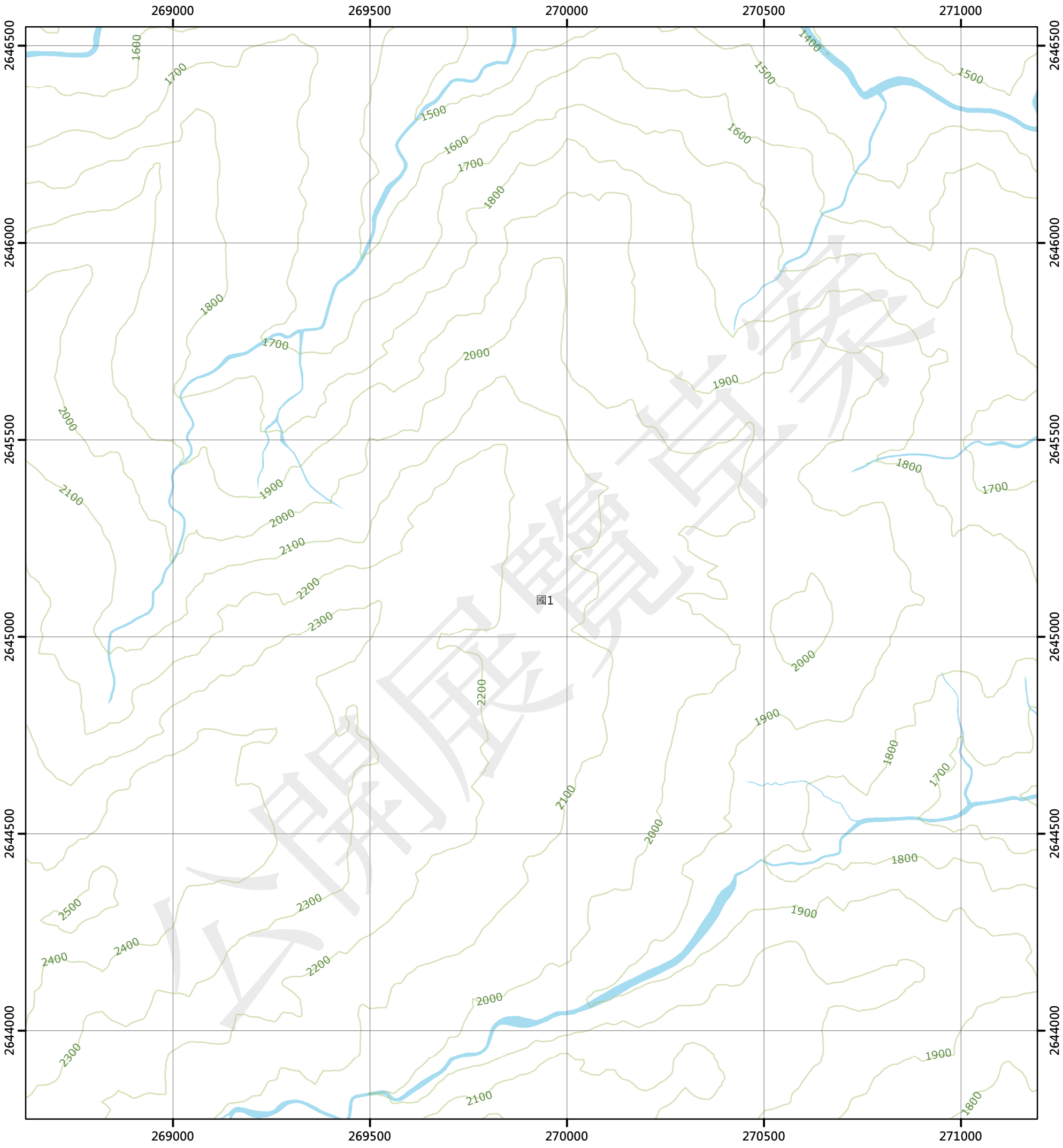

圖例

國土保育地區		農業發展地區		城鄉發展地區	
國1	第一類	農1	第一類	城1	第一類
國2	第二類	農2	第二類	城2-1	第二類之一
國3	第三類	農3	第三類	城2-2	第二類之二
國4	第四類	農4	第四類	城2-3	第二類之三
		農5	第五類	城3	第三類

N W E S

0 250 500 公尺

96204027 奧萬大(四) 第243頁	96204028 奧萬大(一) 第244頁	96204029 白石山西麓(四) 第245頁
96204037 奧萬大(三) 第270頁	96204038 奧萬大(二) 第271頁	96204039 白石山西麓(三) 第272頁
96204047 牧山(四) 第297頁	96204048 牧山(一) 第298頁	96204049 南溪上游(四) 第299頁

南投縣
仁愛鄉

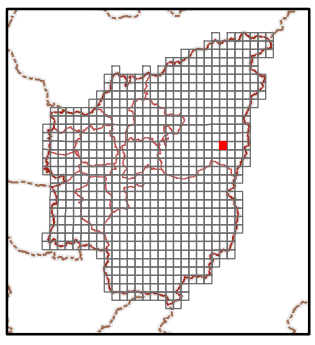

繪製日期：111年10月25日

白石山西麓(三)

南投縣國土功能分區分類圖

96204039

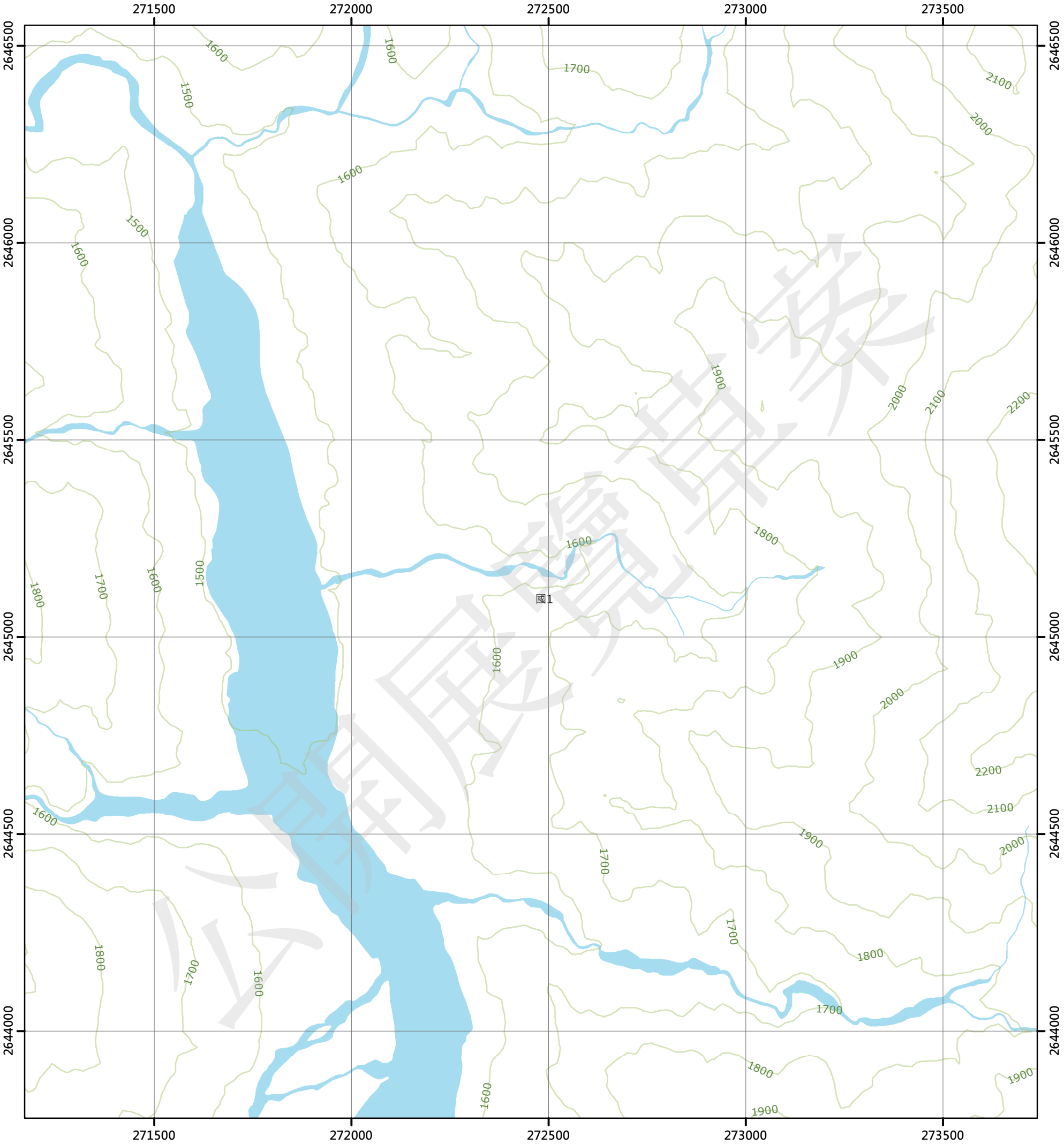

圖例

國土保育地區		農業發展地區		城鄉發展地區	
國1	第一類	農1	第一類	城1	第一類
國2	第二類	農2	第二類	城2-1	第二類之一
國3	第三類	農3	第三類	城2-2	第二類之二
國4	第四類	農4	第四類	城2-3	第二類之三
		農5	第五類	城3	第三類

N W E S

0 250 500 公尺

96204028 奧萬大(一) 第244頁	96204029 白石山西麓(四) 第245頁	96204030 白石山西麓(一) 第246頁
96204038 奧萬大(二) 第271頁	96204039 白石山西麓(三) 第272頁	96204040 白石山西麓(二) 第273頁
96204048 牧山(一) 第298頁	96204049 南溪上游(四) 第299頁	96204050 南溪上游(一) 第300頁

南投縣
仁愛鄉

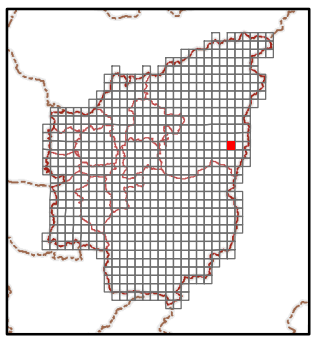

繪製日期：111年10月25日

白石山西麓(二)

南投縣國土功能分區分類圖

96204040

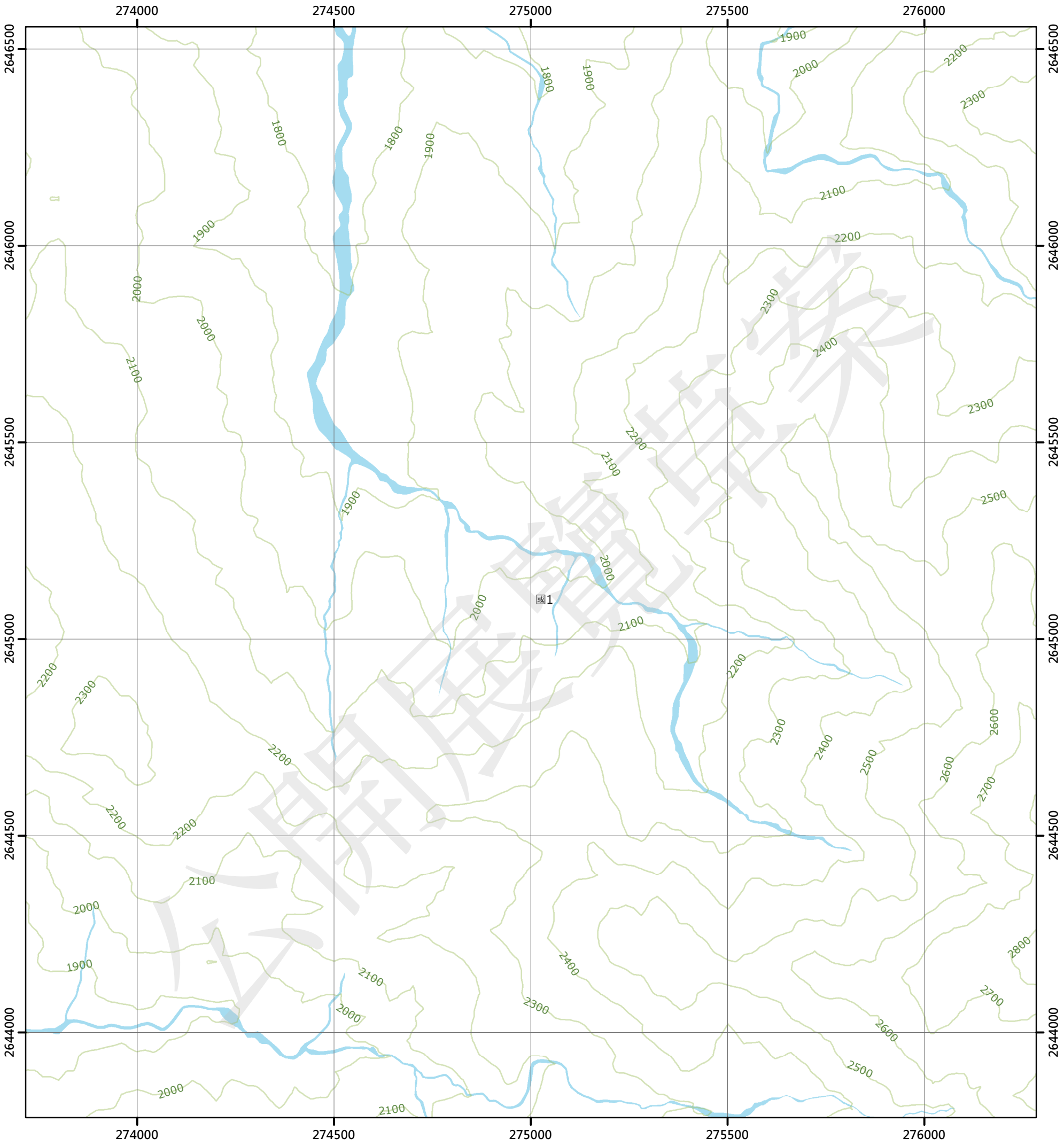

圖例

國土保育地區		農業發展地區		城鄉發展地區	
國1	第一類	農1	第一類	城1	第一類
國2	第二類	農2	第二類	城2-1	第二類之一
國3	第三類	農3	第三類	城2-2	第二類之二
國4	第四類	農4	第四類	城2-3	第二類之三
		農5	第五類	城3	第三類

N W E S

0 250 500 公尺

96204029 白石山西麓(四) 第245頁	96204030 白石山西麓(一) 第246頁	96201021 白石山(四) 第247頁
96204039 白石山西麓(三) 第272頁	96204040 白石山西麓(二) 第273頁	96201031 白石山(三) 第274頁
96204049 南溪上游(四) 第299頁	96204050 南溪上游(一) 第300頁	96201041 安東軍山(四) 第301頁

南投縣
仁愛鄉

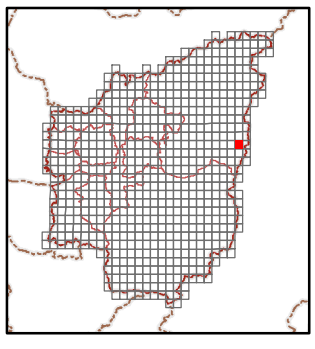

繪製日期：111年10月25日

白石山(三)

南投縣國土功能分區分類圖

96201031

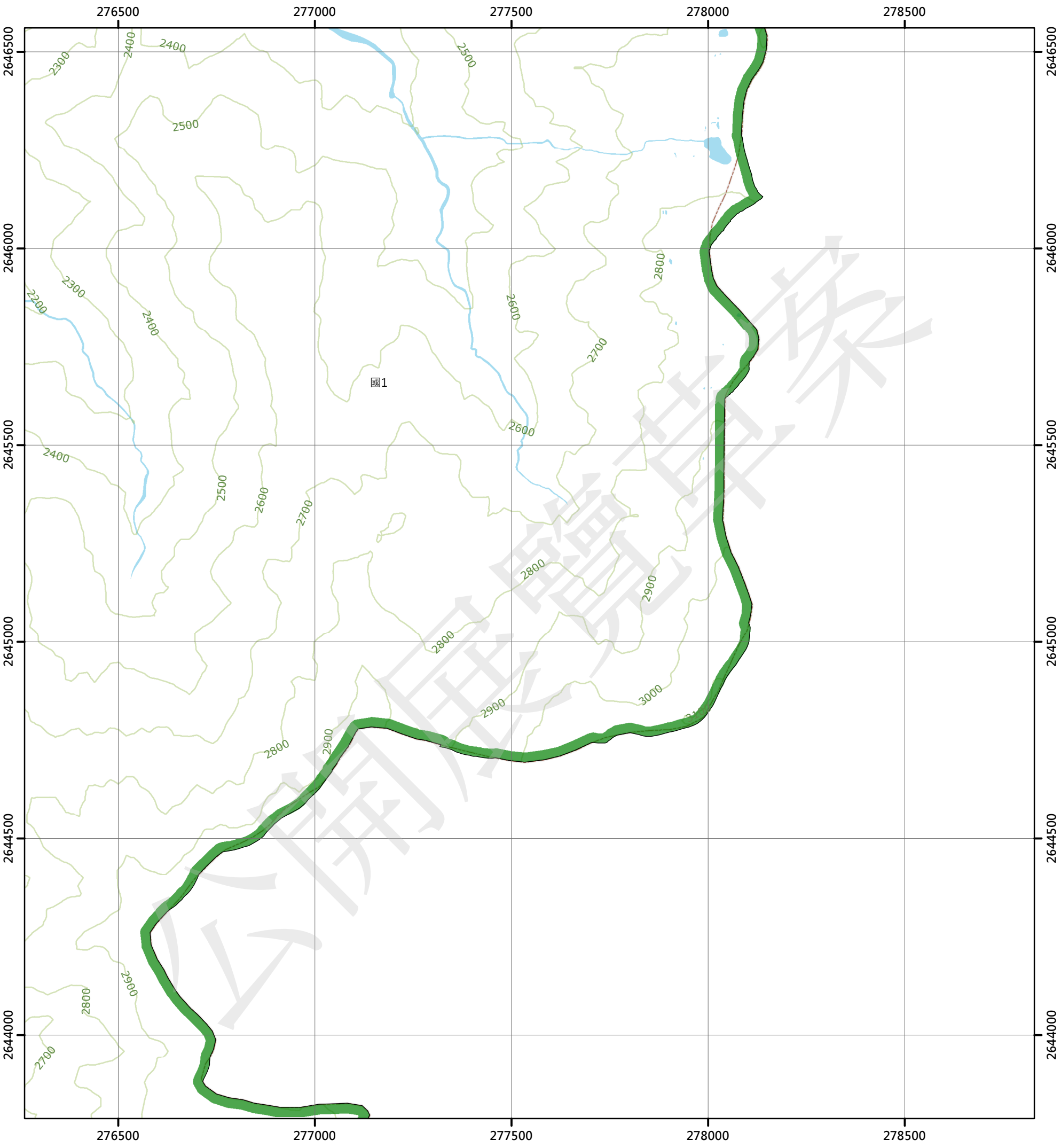

圖例

國土保育地區		農業發展地區		城鄉發展地區	
國1	第一類	農1	第一類	城1	第一類
國2	第二類	農2	第二類	城2-1	第二類之一
國3	第三類	農3	第三類	城2-2	第二類之二
國4	第四類	農4	第四類	城2-3	第二類之三
		農5	第五類	城3	第三類

N W E S

0 250 500 公尺

96204030 白石山西麓(一) 第246頁	96201021 白石山(四) 第247頁
96204040 白石山西麓(二) 第273頁	96201031 白石山(三) 第274頁
96204050 南溪上游(一) 第300頁	96201041 安東軍山(四) 第301頁



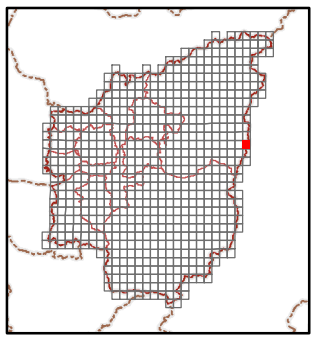

繪製日期：111年10月25日

許厝寮

南投縣國土功能分區分類圖

95204045

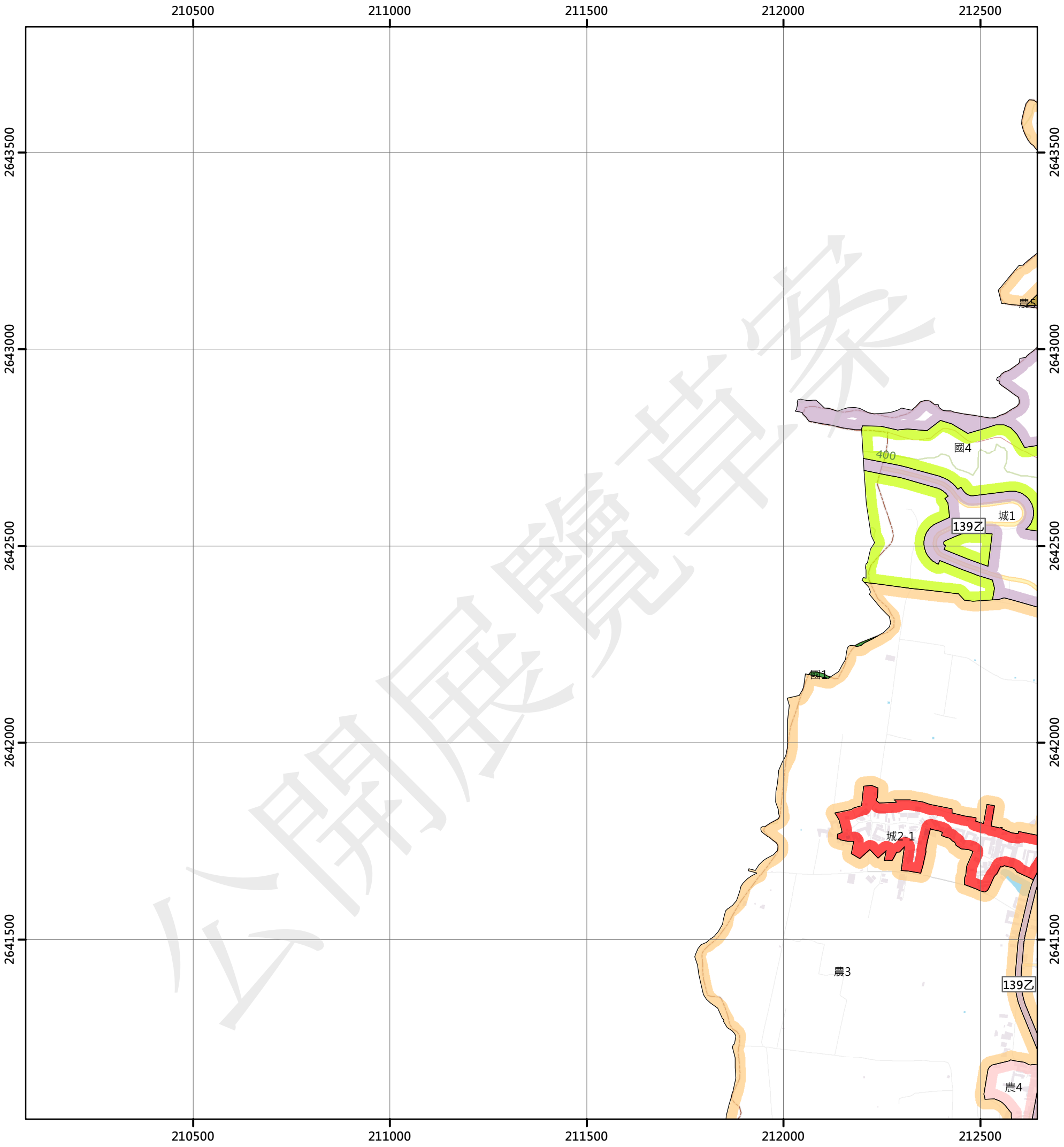

圖例

國土保育地區		農業發展地區		城鄉發展地區	
國1	第一類	農1	第一類	城1	第一類
國2	第二類	農2	第二類	城2-1	第二類之一
國3	第三類	農3	第三類	城2-2	第二類之二
國4	第四類	農4	第四類	城2-3	第二類之三
		農5	第五類	城3	第三類

N W E S

0 250 500 公尺

	95204035 仁和 第248頁	95204036 施厝坪 第249頁
	95204045 許厝寮 第275頁	95204046 橫山 第276頁
	95204055 赤水 第302頁	95204056 竹圍 第303頁

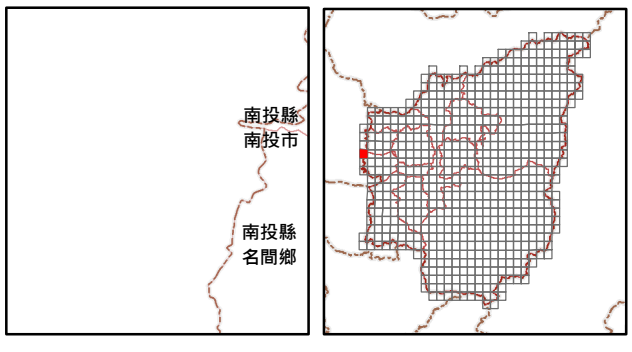

繪製日期：111年10月25日

橫山

南投縣國土功能分區分類圖

95204046

213000 213500 214000 214500 215000

2643500 2643000 2642500 2642000 2641500

139 139 139乙 城1 400 400 400 300 300 300 國4 農3 投30 農投名201 139乙 城2-1 投32 農5 150 投24 投28 農4

圖例

國土保育地區		農業發展地區		城鄉發展地區	
國1	第一類	農1	第一類	城1	第一類
國2	第二類	農2	第二類	城2-1	第二類之一
國3	第三類	農3	第三類	城2-2	第二類之二
國4	第四類	農4	第四類	城2-3	第二類之三
		農5	第五類	城3	第三類

N W E S

0 250 500 公尺

95204035 仁和 第248頁	95204036 施厝坪 第249頁	95204037 南投西部 第250頁
95204045 許厝寮 第275頁	95204046 橫山 第276頁	95204047 茄苳腳農場 第277頁
95204055 赤水 第302頁	95204056 竹圍 第303頁	95204057 廈新厝 第304頁

南投縣
南投市

南投縣
名間鄉

繪製日期：111年10月25日

茄苳腳農場

南投縣國土功能分區分類圖

95204047

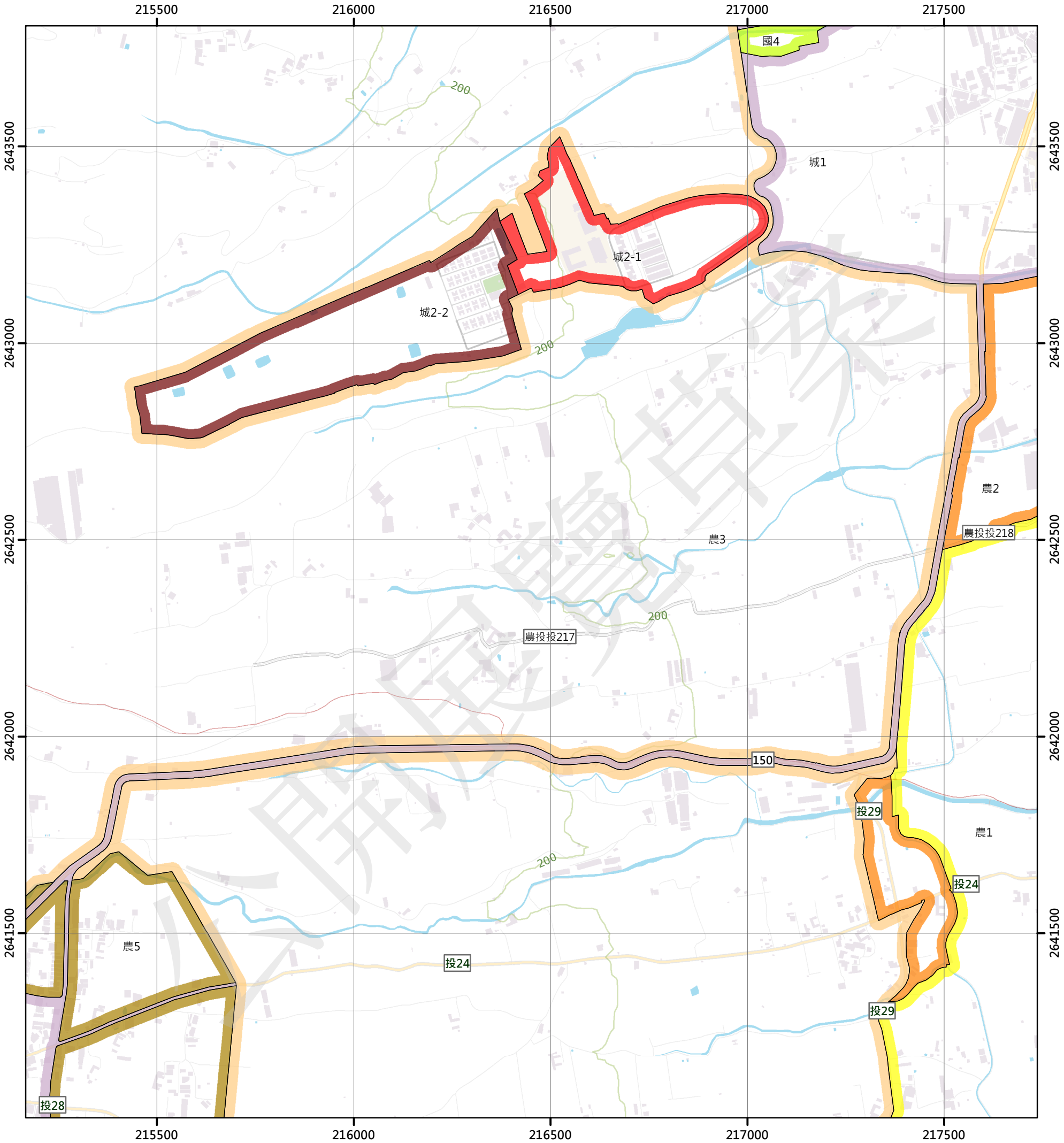

圖例

國土保育地區		農業發展地區		城鄉發展地區	
國1	第一類	農1	第一類	城1	第一類
國2	第二類	農2	第二類	城2-1	第二類之一
國3	第三類	農3	第三類	城2-2	第二類之二
國4	第四類	農4	第四類	城2-3	第二類之三
		農5	第五類	城3	第三類

N W E S

0 250 500 公尺

95204036 施厝坪 第249頁	95204037 南投西部 第250頁	95204038 南投 第251頁
95204046 橫山 第276頁	95204047 茄苳腳農場 第277頁	95204048 新街 第278頁
95204056 竹圍 第303頁	95204057 廣新厝 第304頁	95204058 虎仔坑 第305頁

南投縣
南投市

南投縣
名間鄉

繪製日期：111年10月25日

新街

南投縣國土功能分區分類圖

95204048

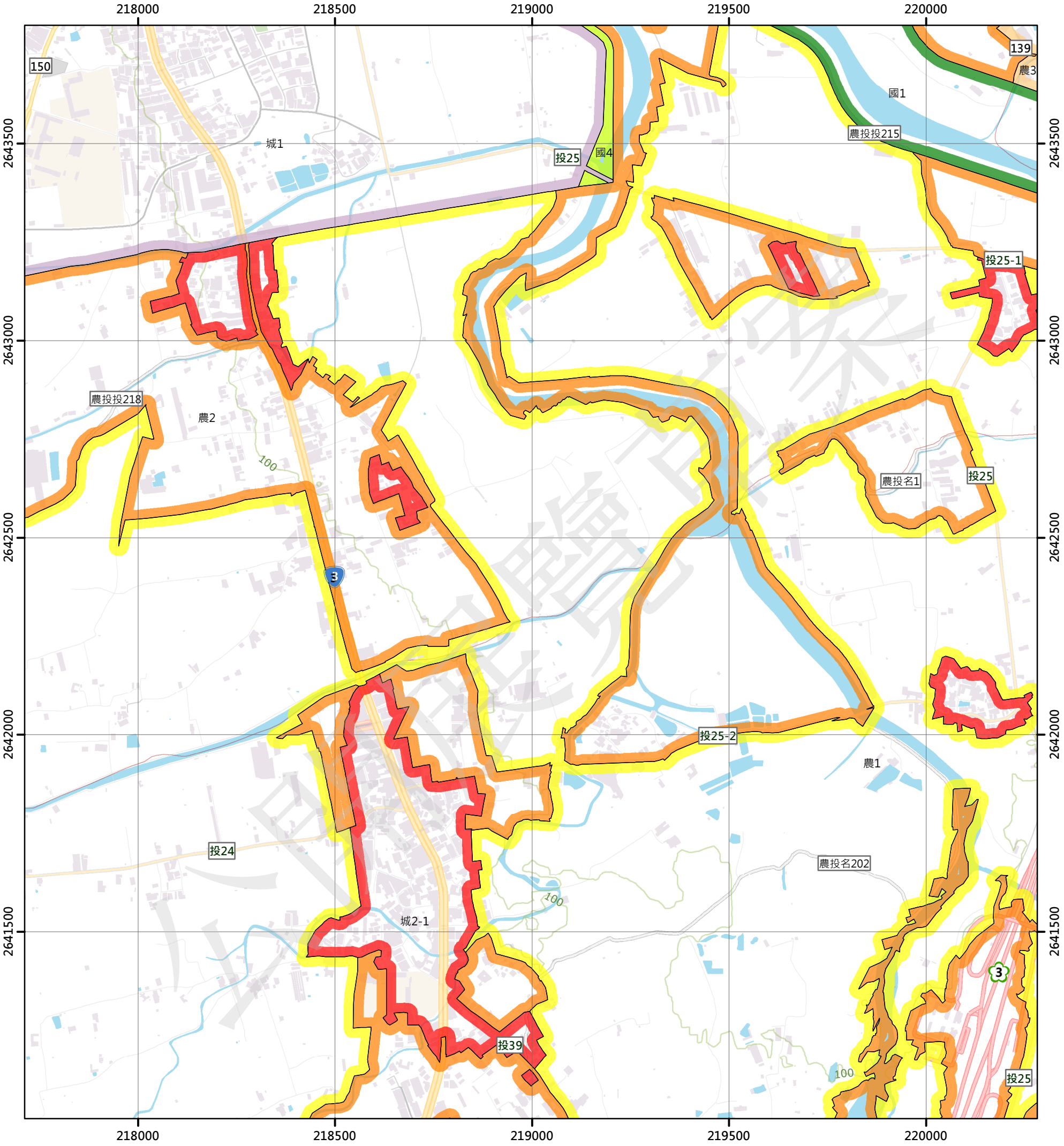

圖例

國土保育地區		農業發展地區		城鄉發展地區	
國1	第一類	農1	第一類	城1	第一類
國2	第二類	農2	第二類	城2-1	第二類之一
國3	第三類	農3	第三類	城2-2	第二類之二
國4	第四類	農4	第四類	城2-3	第二類之三
		農5	第五類	城3	第三類

N W E S

0 250 500 公尺

95204037 南投西部 第250頁	95204038 南投 第251頁	95204039 花盆 第252頁
95204047 茄苳腳農場 第277頁	95204048 新街 第278頁	95204049 公埔 第279頁
95204057 廍新厝 第304頁	95204058 虎仔坑 第305頁	95204059 大坑 第306頁

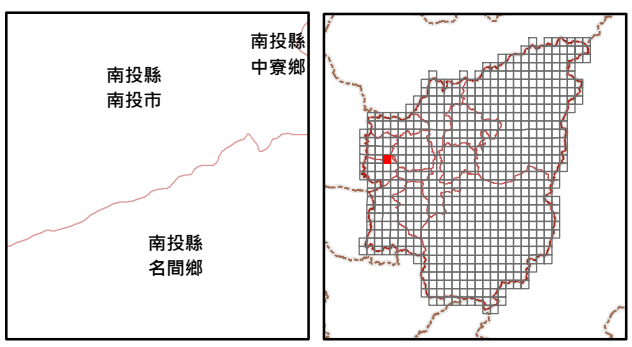

繪製日期：111年10月25日

公埔

南投縣國土功能分區分類圖

95204049

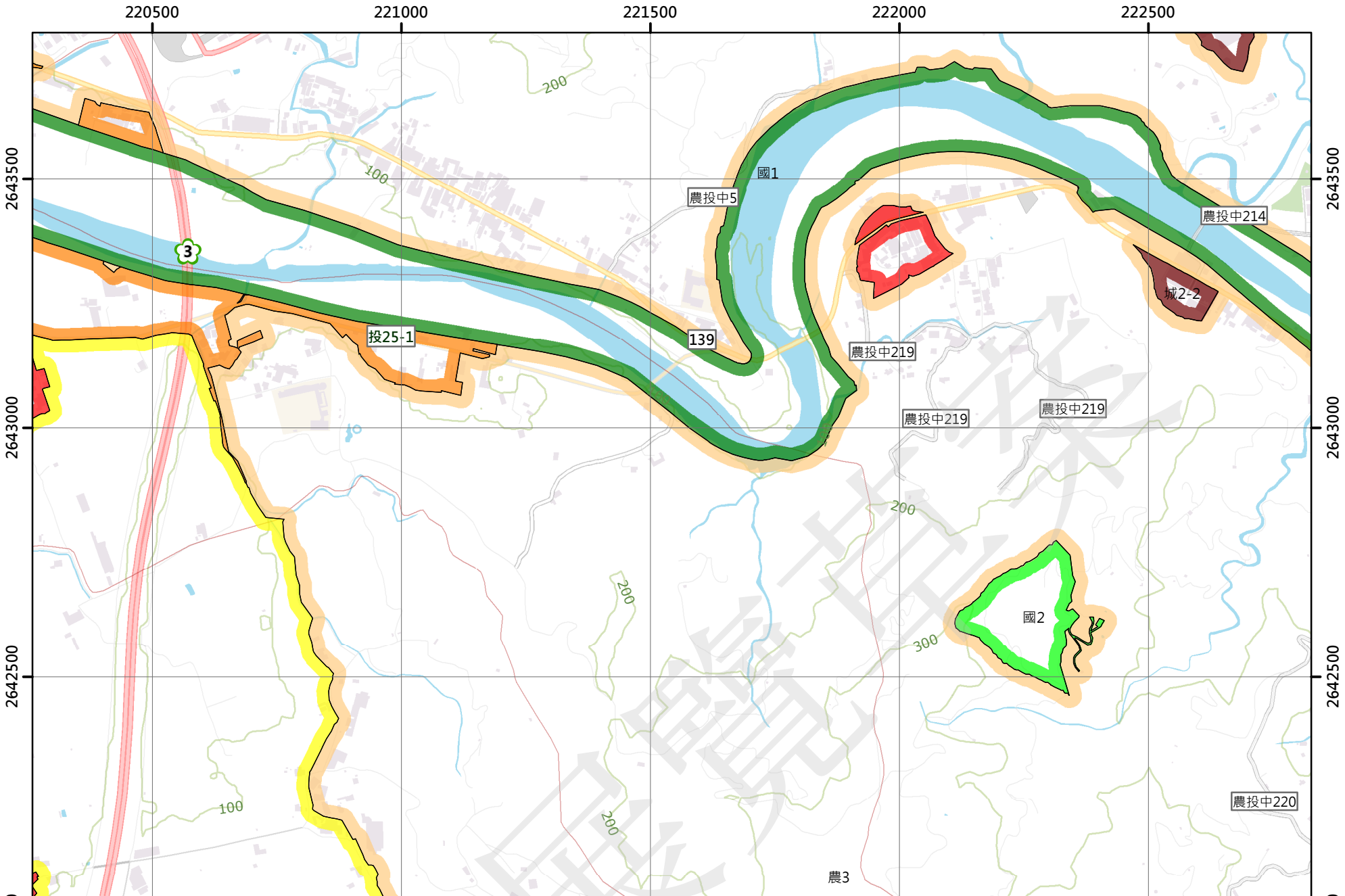

圖例

國土保育地區

- 國1 第一類
- 國2 第二類
- 國3 第三類
- 國4 第四類

農業發展地區

- 農1 第一類
- 農2 第二類
- 農3 第三類
- 農4 第四類
- 農5 第五類

城鄉發展地區

- 城1 第一類
- 城2-1 第二類之一
- 城2-2 第二類之二
- 城2-3 第二類之三
- 城3 第三類

N W E S

0 250 500 公尺

95204038 南投 第251頁	95204039 花盆 第252頁	95204040 竹子坑 第253頁
95204048 新街 第278頁	95204049 公埔 第279頁	95204050 撻子灣 第280頁
95204058 虎仔坑 第305頁	95204059 大坑 第306頁	95204060 古亭笨 第307頁



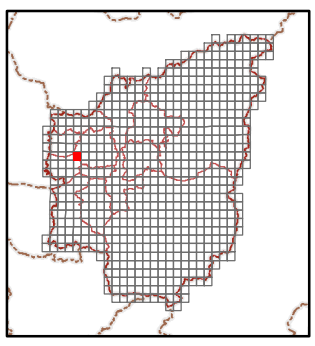

繪製日期：111年10月25日

撻子灣

南投縣國土功能分區分類圖

95204050

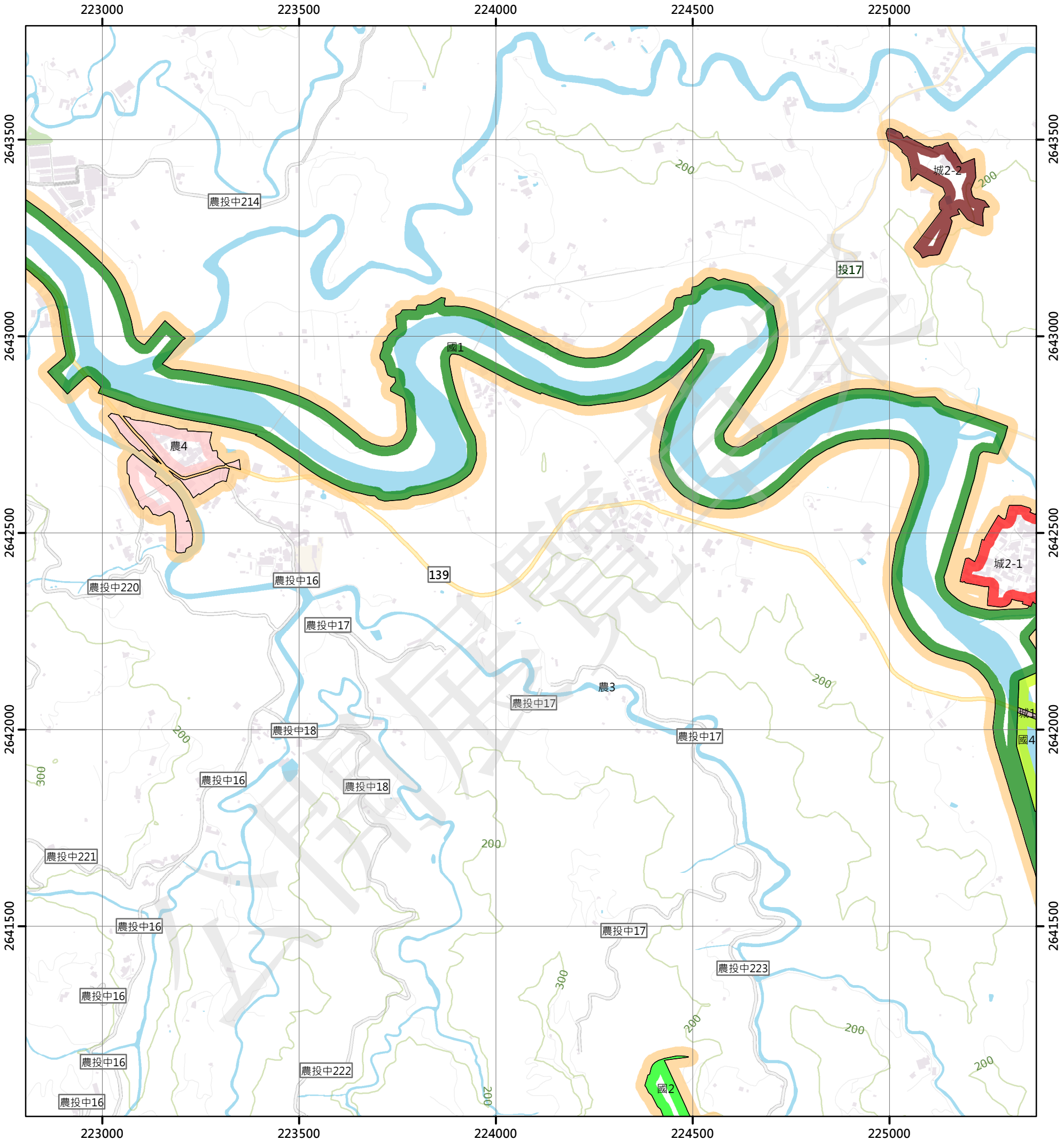

圖例

國土保育地區		農業發展地區		城鄉發展地區	
國1	第一類	農1	第一類	城1	第一類
國2	第二類	農2	第二類	城2-1	第二類之一
國3	第三類	農3	第三類	城2-2	第二類之二
國4	第四類	農4	第四類	城2-3	第二類之三
		農5	第五類	城3	第三類

N W E S

0 250 500 公尺

95204039 花盆 第252頁	95204040 竹子坑 第253頁	95201031 十八股寮 第254頁
95204049 公埔 第279頁	95204050 撻子灣 第280頁	95201041 中寮 第281頁
95204059 大坑 第306頁	95204060 古亭笨 第307頁	95201051 挑米坑 第308頁

南投縣
中寮鄉

繪製日期：111年10月25日

中寮

南投縣國土功能分區分類圖

95201041

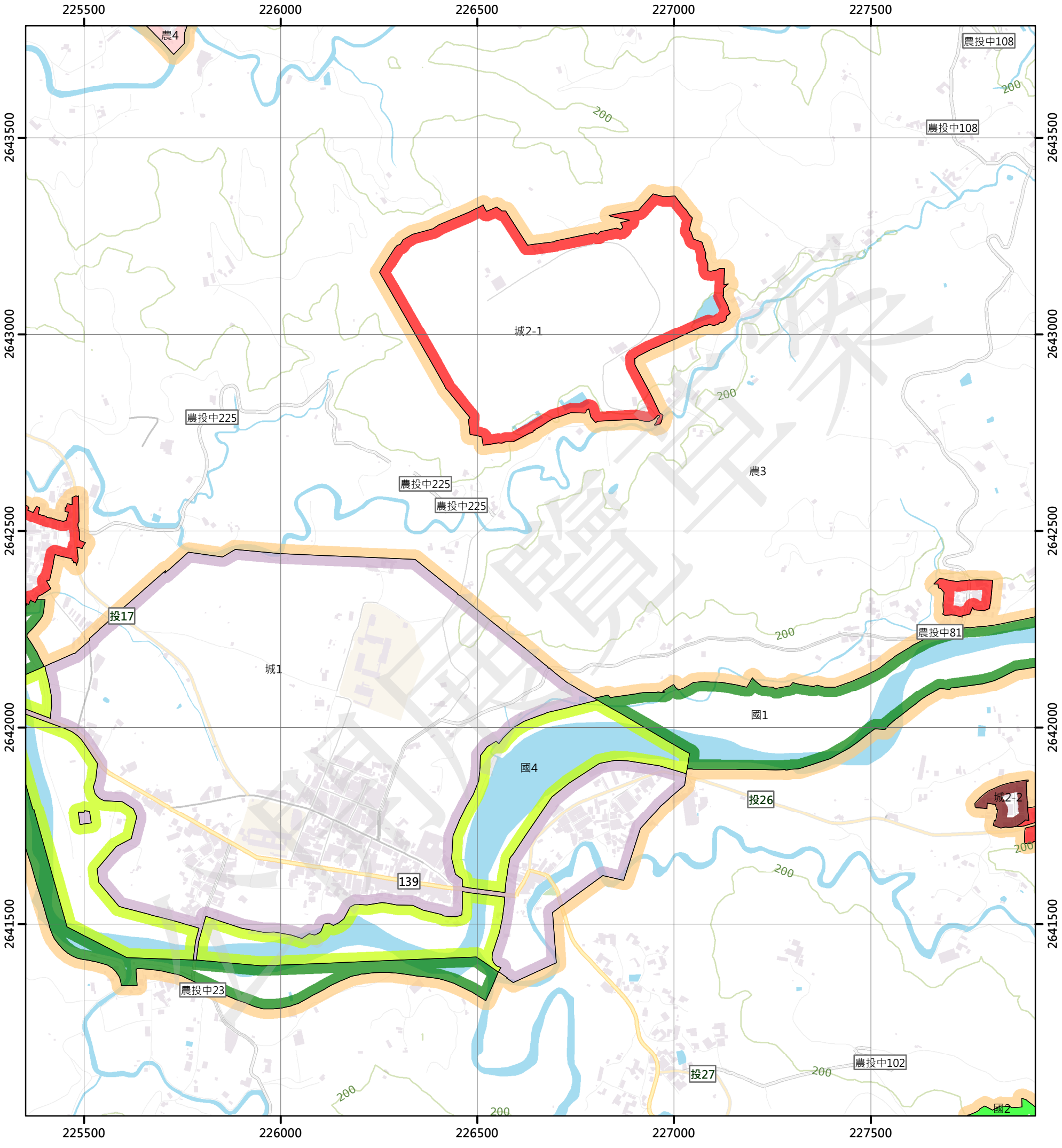

圖例

國土保育地區		農業發展地區		城鄉發展地區	
國1	第一類	農1	第一類	城1	第一類
國2	第二類	農2	第二類	城2-1	第二類之一
國3	第三類	農3	第三類	城2-2	第二類之二
國4	第四類	農4	第四類	城2-3	第二類之三
		農5	第五類	城3	第三類

N W E S

0 250 500 公尺

95204040 竹子坑 第253頁	95201031 十八股寮 第254頁	95201032 仙洞坪 第255頁
95204050 撻子灣 第280頁	95201041 中寮 第281頁	95201042 頂城 第282頁
95204060 古亭笨 第307頁	95201051 挑米坑 第308頁	95201052 廣興 第309頁

南投縣
中寮鄉

繪製日期：111年10月25日

頂城

南投縣國土功能分區分類圖

95201042

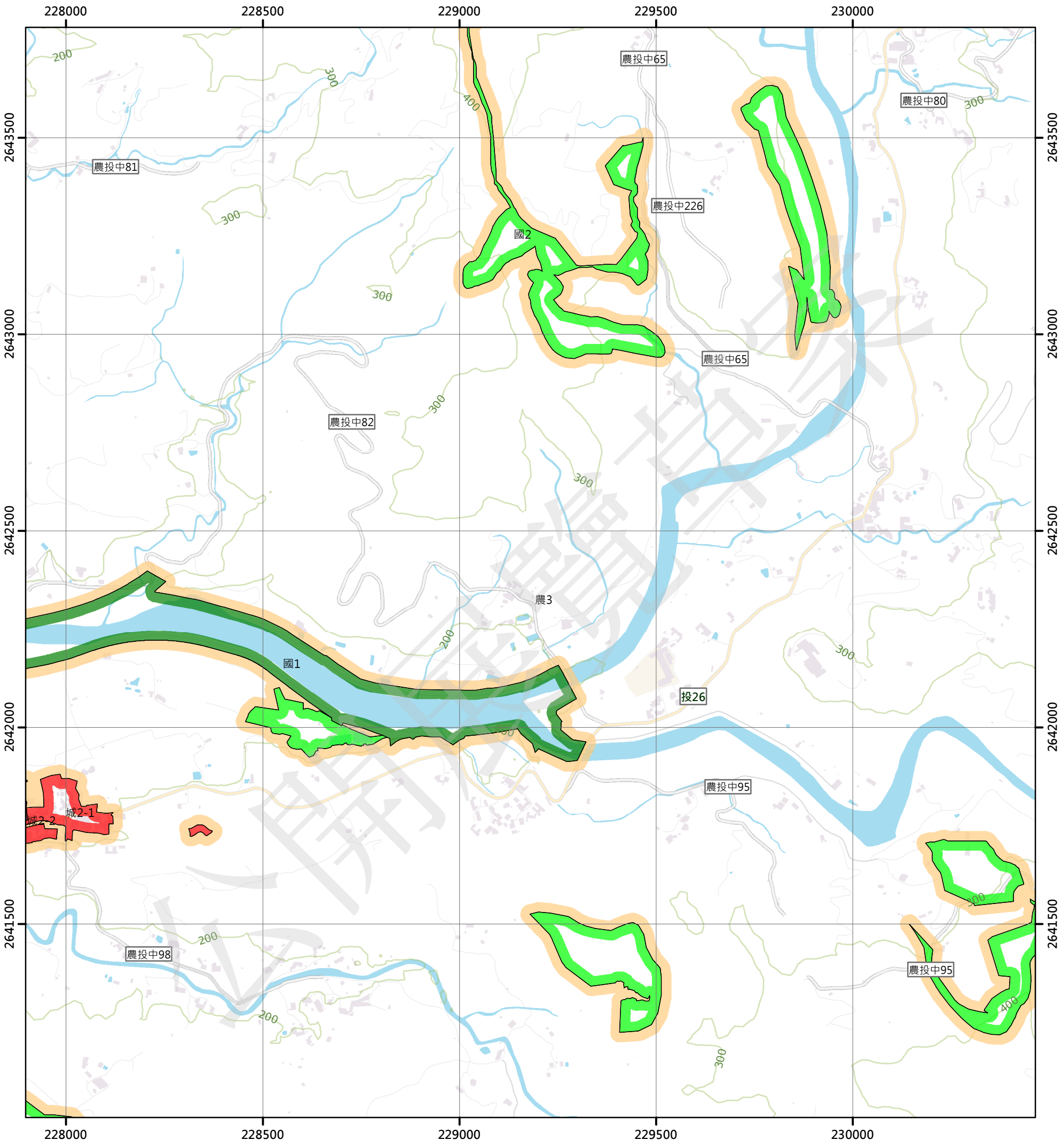

圖例

國土保育地區		農業發展地區		城鄉發展地區	
國1	第一類	農1	第一類	城1	第一類
國2	第二類	農2	第二類	城2-1	第二類之一
國3	第三類	農3	第三類	城2-2	第二類之二
國4	第四類	農4	第四類	城2-3	第二類之三
		農5	第五類	城3	第三類

N W E S

0 250 500 公尺

95201031 十八股寮 第254頁	95201032 仙洞坪 第255頁	95201033 炭寮 第256頁
95201041 中寮 第281頁	95201042 頂城 第282頁	95201043 粗坑 第283頁
95201051 挑米坑 第308頁	95201052 廣興 第309頁	95201053 二尖山 第310頁

南投縣
中寮鄉

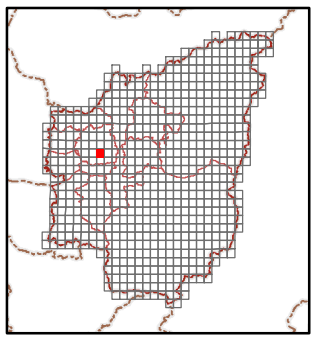

繪製日期：111年10月25日

粗坑

南投縣國土功能分區分類圖

95201043

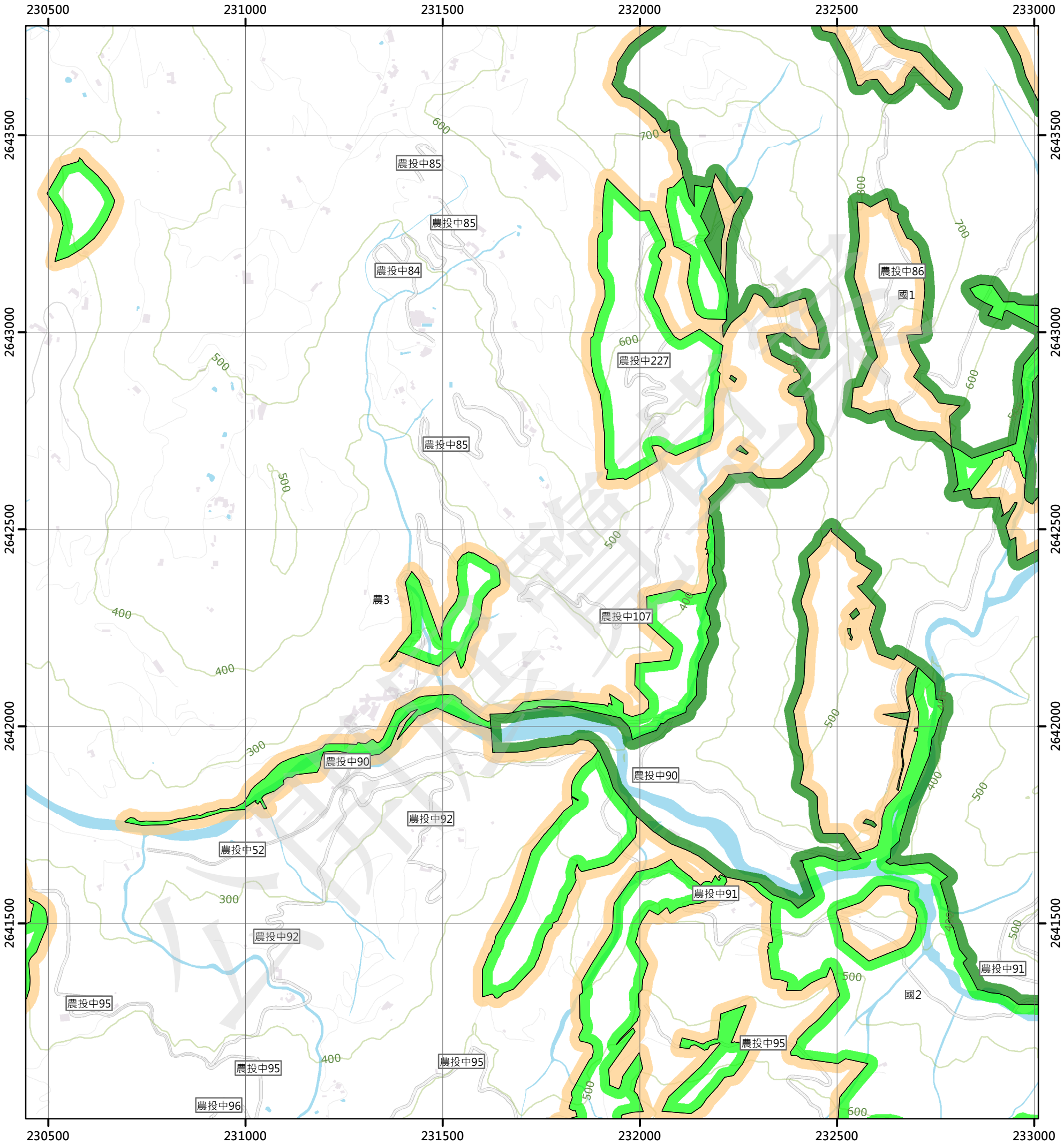

圖例

國土保育地區		農業發展地區		城鄉發展地區	
國1	第一類	農1	第一類	城1	第一類
國2	第二類	農2	第二類	城2-1	第二類之一
國3	第三類	農3	第三類	城2-2	第二類之二
國4	第四類	農4	第四類	城2-3	第二類之三
		農5	第五類	城3	第三類

N W E S

0 250 500 公尺

95201032 仙洞坪 第255頁	95201033 炭寮 第256頁	95201034 下九芎 第257頁
95201042 頂城 第282頁	95201043 粗坑 第283頁	95201044 麻竹腳 第284頁
95201052 廣興 第309頁	95201053 二尖山 第310頁	95201054 集集大山 第311頁

南投縣
中寮鄉

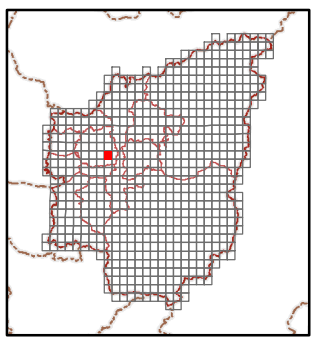

繪製日期：111年10月25日

麻竹腳

南投縣國土功能分區分類圖

95201044

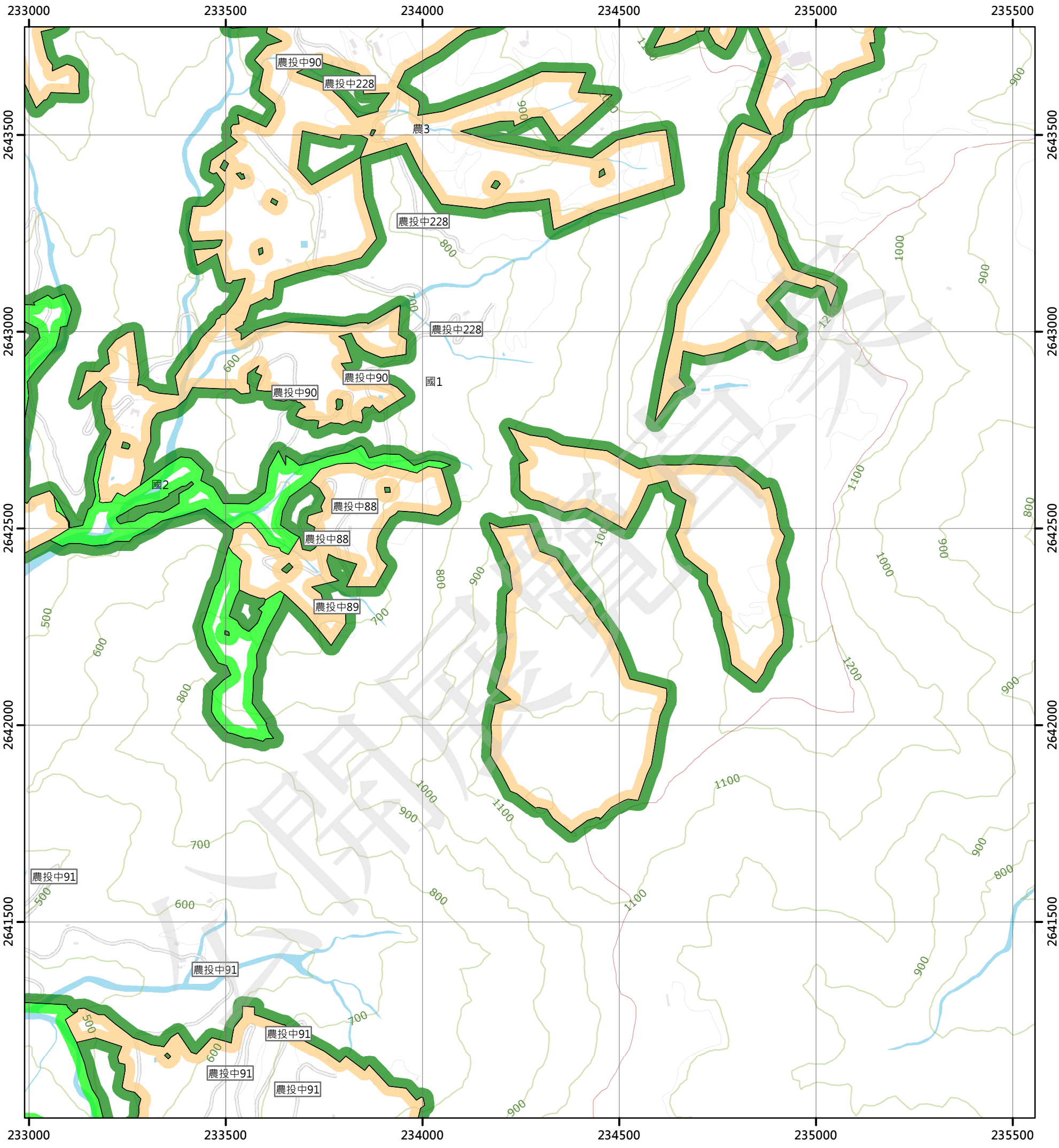

圖例

國土保育地區		農業發展地區		城鄉發展地區	
國1	第一類	農1	第一類	城1	第一類
國2	第二類	農2	第二類	城2-1	第二類之一
國3	第三類	農3	第三類	城2-2	第二類之二
國4	第四類	農4	第四類	城2-3	第二類之三
		農5	第五類	城3	第三類

N W E S

0 250 500 公尺

95201033 炭寮 第256頁	95201034 下九芎 第257頁	95201035 富山 第258頁
95201043 粗坑 第283頁	95201044 麻竹腳 第284頁	95201045 車坪崙 第285頁
95201053 二尖山 第310頁	95201054 集集大山 第311頁	95201055 新年庄 第312頁

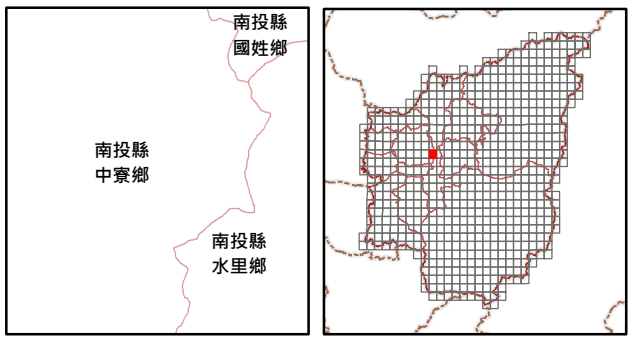

繪製日期：111年10月25日

車坪崙

南投縣國土功能分區分類圖

95201045

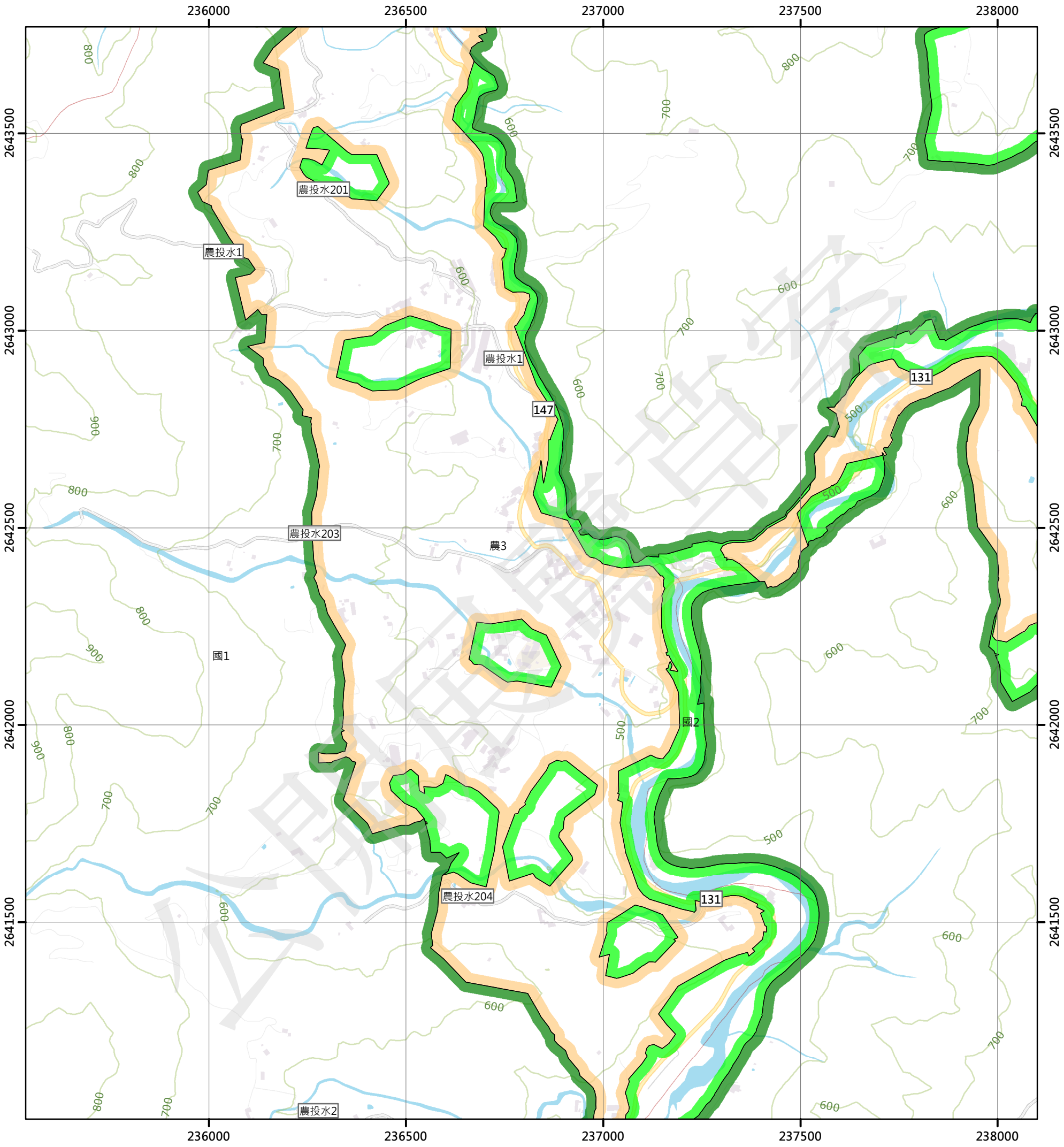

圖例

國土保育地區		農業發展地區		城鄉發展地區	
國1	第一類	農1	第一類	城1	第一類
國2	第二類	農2	第二類	城2-1	第二類之一
國3	第三類	農3	第三類	城2-2	第二類之二
國4	第四類	農4	第四類	城2-3	第二類之三
		農5	第五類	城3	第三類

N W E S

0 250 500 公尺

95201034 下九芎 第257頁	95201035 富山 第258頁	95201036 火培坑 第259頁
95201044 麻竹腳 第284頁	95201045 車坪崙 第285頁	95201046 五城 第286頁
95201054 集集大山 第311頁	95201055 新年庄 第312頁	95201056 水社 第313頁



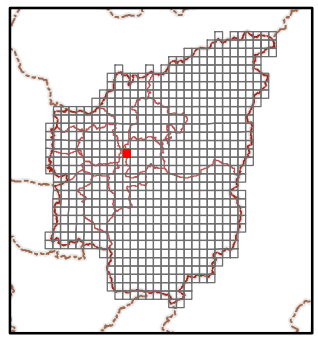

繪製日期：111年10月25日

五城

南投縣國土功能分區分類圖

95201046

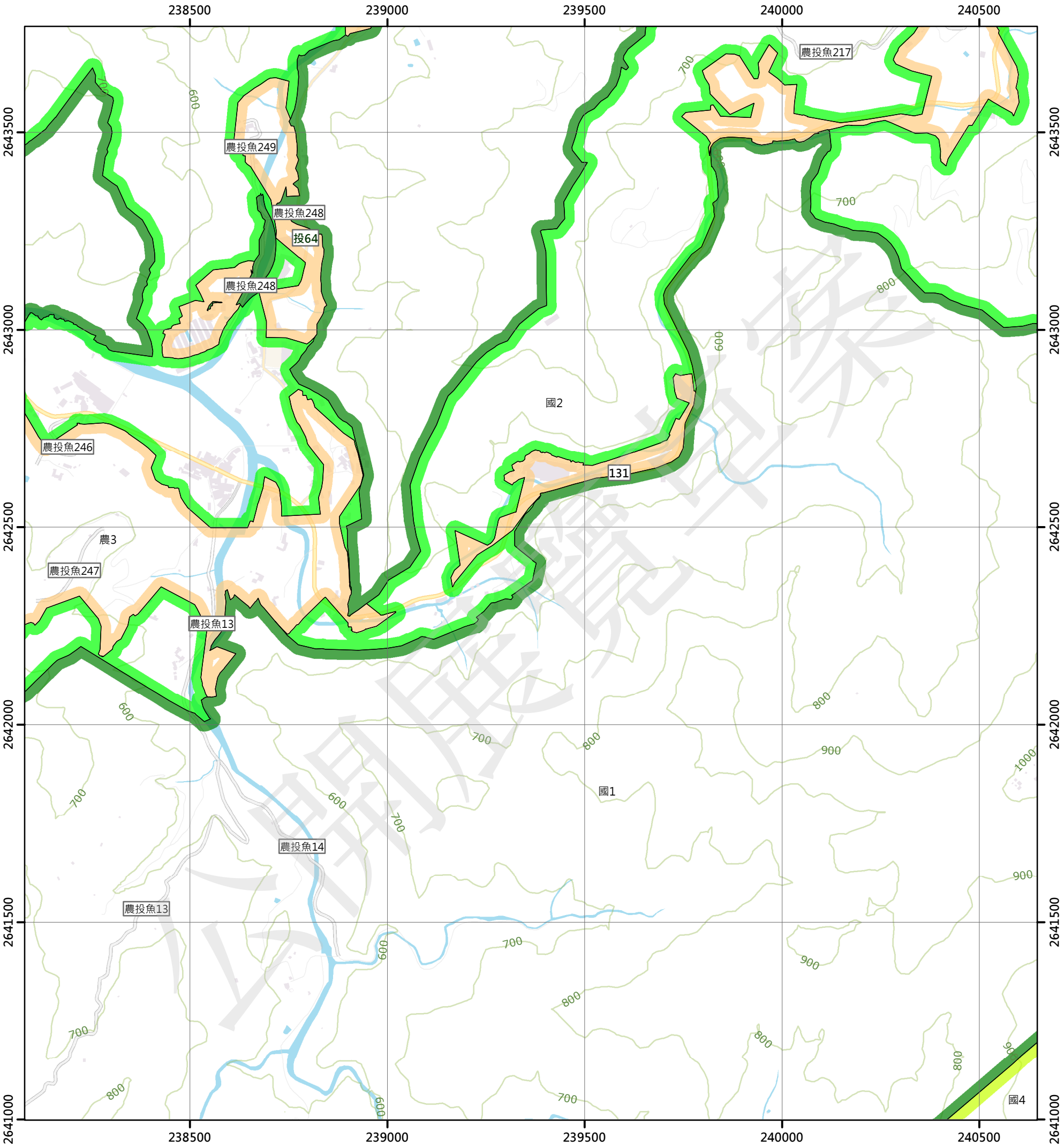

圖例

國土保育地區		農業發展地區		城鄉發展地區	
國1	第一類	農1	第一類	城1	第一類
國2	第二類	農2	第二類	城2-1	第二類之一
國3	第三類	農3	第三類	城2-2	第二類之二
國4	第四類	農4	第四類	城2-3	第二類之三
		農5	第五類	城3	第三類

N W E S

0 250 500 公尺

95201035 富山 第258頁	95201036 火培坑 第259頁	95201037 新城 第260頁
95201045 車坪崙 第285頁	95201046 五城 第286頁	95201047 田螺污 第287頁
95201055 新年庄 第312頁	95201056 水社 第313頁	95201057 日月潭 第314頁

南投縣
魚池鄉

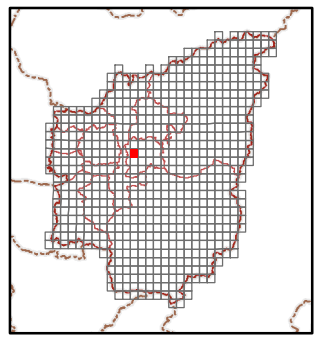

繪製日期：111年10月25日

田螺污

南投縣國土功能分區分類圖

95201047

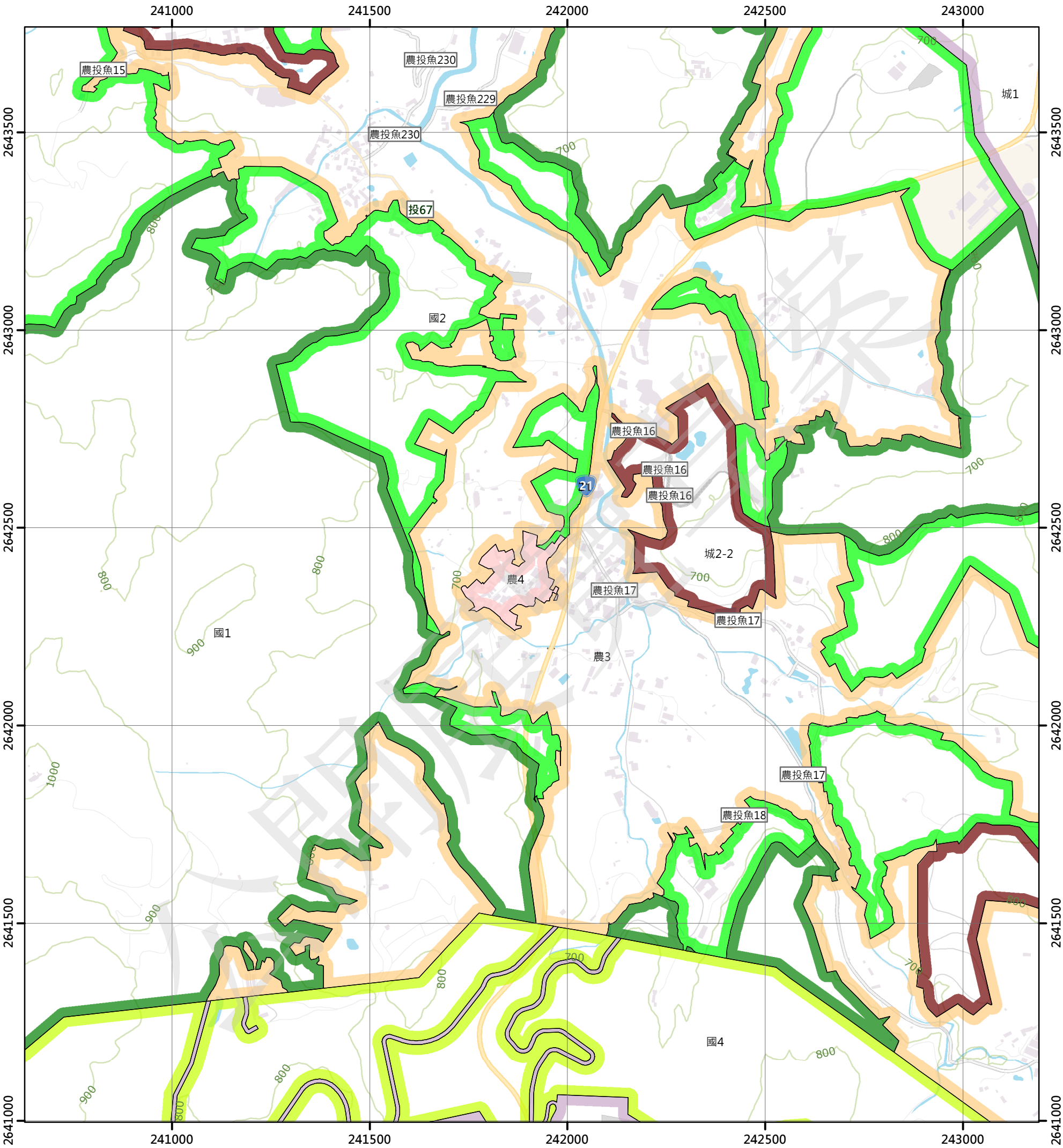

圖例

國土保育地區		農業發展地區		城鄉發展地區	
國1	第一類	農1	第一類	城1	第一類
國2	第二類	農2	第二類	城2-1	第二類之一
國3	第三類	農3	第三類	城2-2	第二類之二
國4	第四類	農4	第四類	城2-3	第二類之三
		農5	第五類	城3	第三類

N W E S

0 250 500 公尺

95201036 火培坑 第259頁	95201037 新城 第260頁	95201038 鹿蕭 第261頁
95201046 五城 第286頁	95201047 田螺污 第287頁	95201048 魚池 第288頁
95201056 水社 第313頁	95201057 日月潭 第314頁	95201058 公林 第315頁

南投縣
魚池鄉

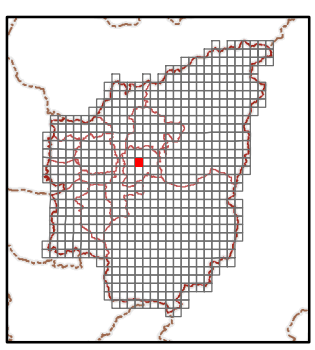

繪製日期：111年10月25日

魚池

南投縣國土功能分區分類圖

95201048

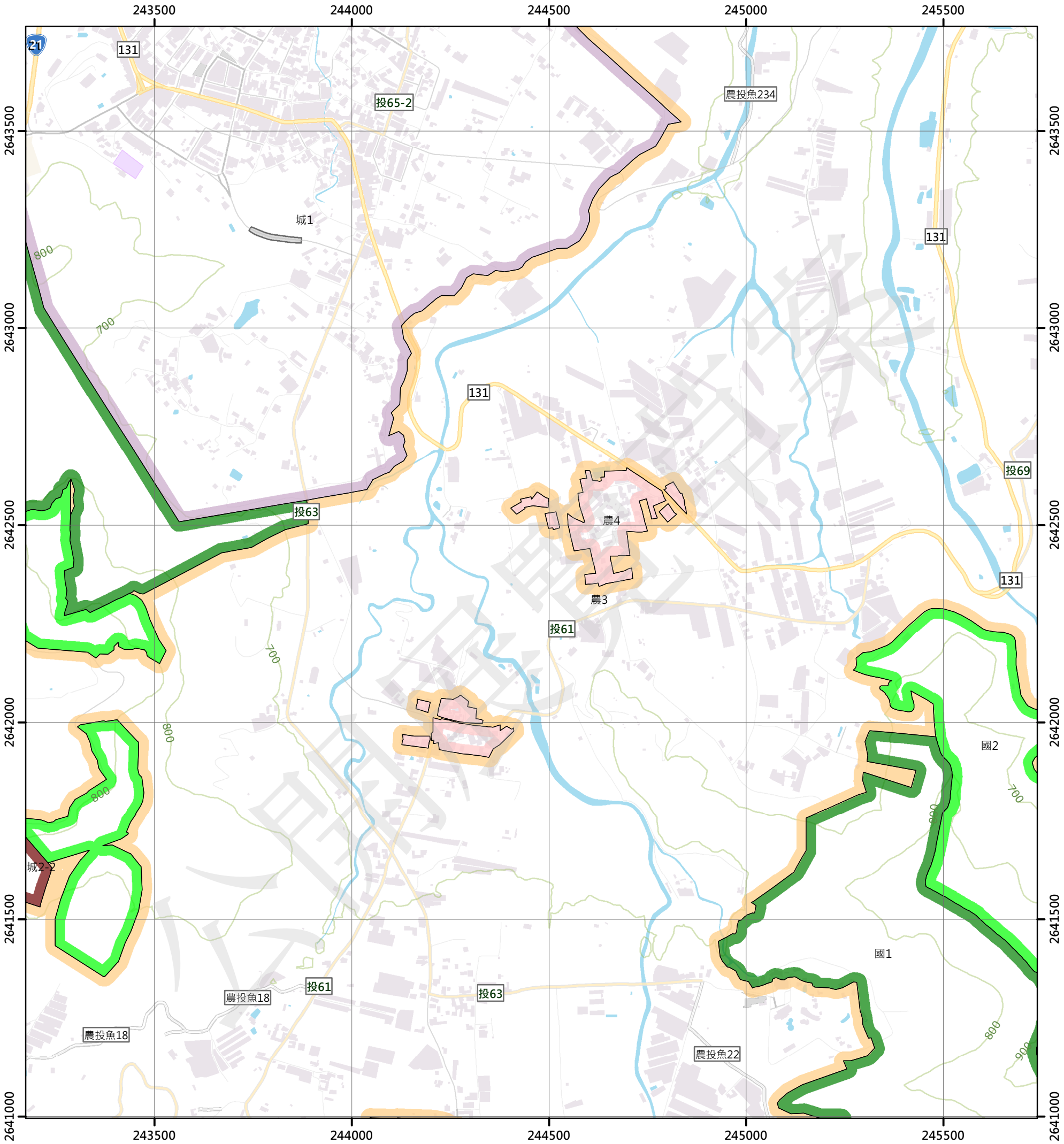

圖例

國土保育地區

- 國1 第一類
- 國2 第二類
- 國3 第三類
- 國4 第四類

農業發展地區

- 農1 第一類
- 農2 第二類
- 農3 第三類
- 農4 第四類
- 農5 第五類

城鄉發展地區

- 城1 第一類
- 城2-1 第二類之一
- 城2-2 第二類之二
- 城2-3 第二類之三
- 城3 第三類

N W E S

0 250 500 公尺

95201037 新城 第260頁	95201038 鹿蒿 第261頁	95201039 外加道坑 第262頁
95201047 田螺污 第287頁	95201048 魚池 第288頁	95201049 東光(四) 第289頁
95201057 日月潭 第314頁	95201058 公林 第315頁	95201059 東光(三) 第316頁

南投縣
魚池鄉

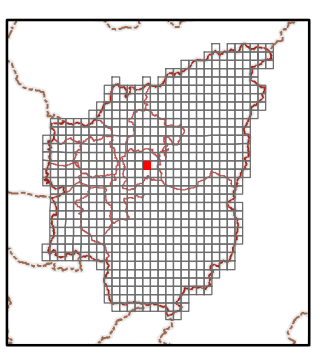

繪製日期：111年10月25日

東光(四)

南投縣國土功能分區分類圖

95201049

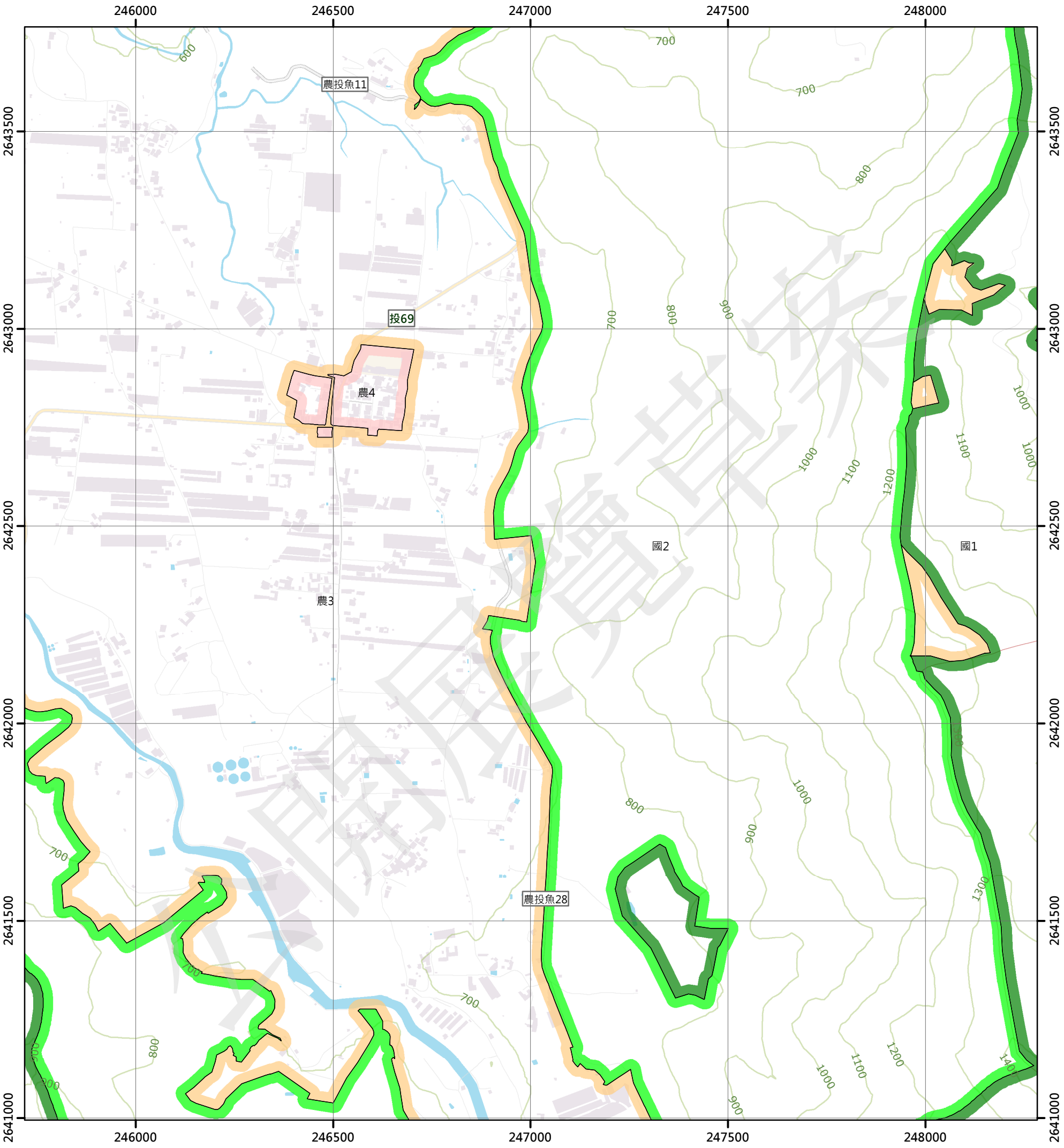

圖例

國土保育地區		農業發展地區		城鄉發展地區	
國1	第一類	農1	第一類	城1	第一類
國2	第二類	農2	第二類	城2-1	第二類之一
國3	第三類	農3	第三類	城2-2	第二類之二
國4	第四類	農4	第四類	城2-3	第二類之三
		農5	第五類	城3	第三類

N W E S

0 250 500 公尺

95201038 鹿蒿 第261頁	95201039 外加道坑 第262頁	95201040 中正村 第263頁
95201048 魚池 第288頁	95201049 東光(四) 第289頁	95201050 車光(一) 第290頁
95201058 公林 第315頁	95201059 東光(三) 第316頁	95201060 東光(二) 第317頁

南投縣
魚池鄉

南投縣
仁愛鄉

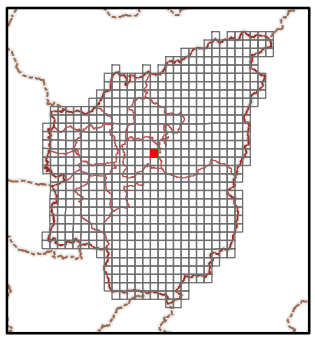

繪製日期：111年10月25日

車光(一)

南投縣國土功能分區分類圖

95201050

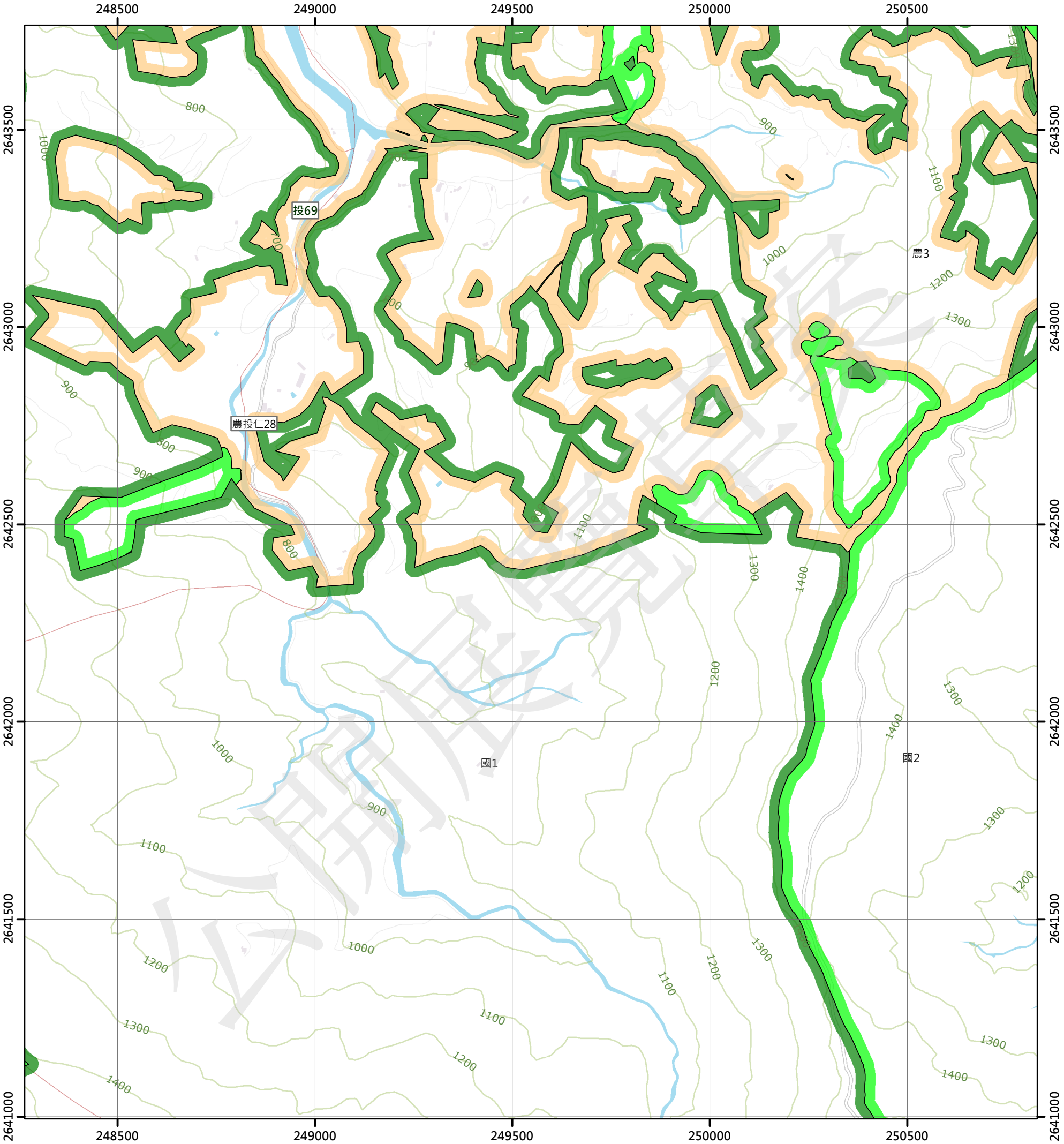

圖例

國土保育地區		農業發展地區		城鄉發展地區	
國1	第一類	農1	第一類	城1	第一類
國2	第二類	農2	第二類	城2-1	第二類之一
國3	第三類	農3	第三類	城2-2	第二類之二
國4	第四類	農4	第四類	城2-3	第二類之三
		農5	第五類	城3	第三類

N W E S

0 250 500 公尺

95201039 外加道坑 第262頁	95201040 中正村 第263頁	96204031 武界(三) 第264頁
95201049 東光(四) 第289頁	95201050 車光(一) 第290頁	96204041 文文社(四) 第291頁
95201059 東光(三) 第316頁	95201060 東光(二) 第317頁	96204051 文文社(三) 第318頁

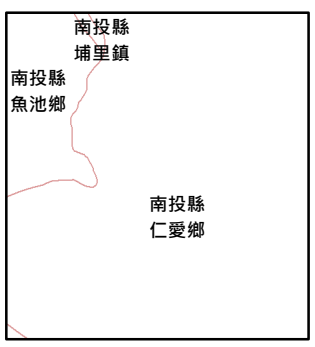

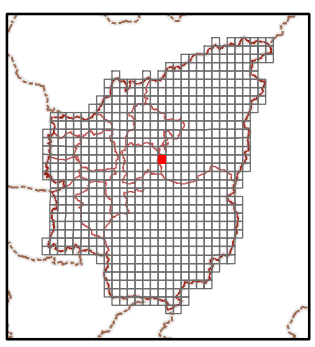

繪製日期：111年10月25日

文文社(四)

南投縣國土功能分區分類圖

96204041

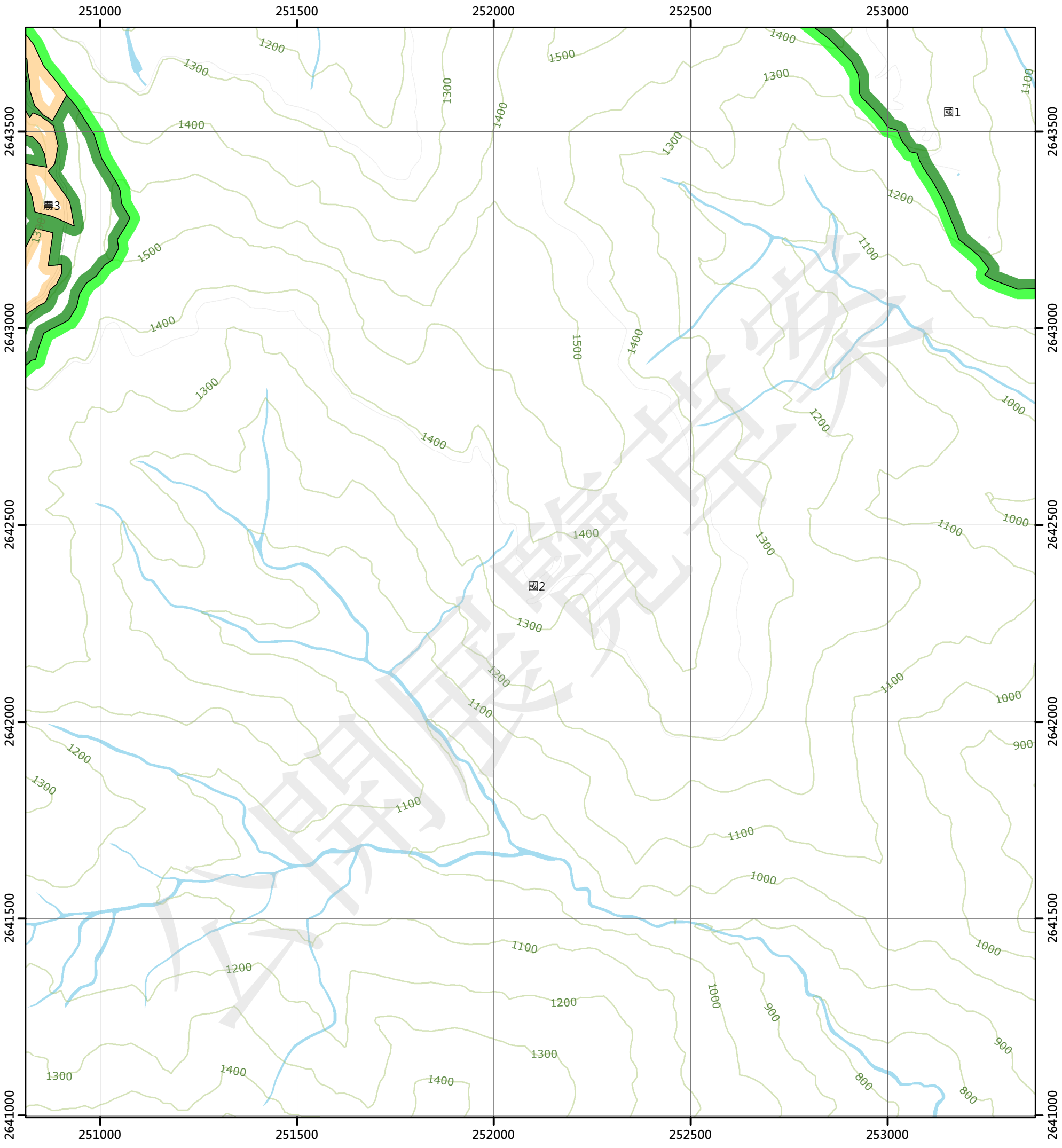

圖例

國土保育地區		農業發展地區		城鄉發展地區	
國1	第一類	農1	第一類	城1	第一類
國2	第二類	農2	第二類	城2-1	第二類之一
國3	第三類	農3	第三類	城2-2	第二類之二
國4	第四類	農4	第四類	城2-3	第二類之三
		農5	第五類	城3	第三類

N W E S

0 250 500 公尺

95201040 中正村 第263頁	96204031 武界(三) 第264頁	96204032 武界(二) 第265頁
95201050 車光(一) 第290頁	96204041 文文社(四) 第291頁	96204042 文文社(一) 第292頁
95201060 東光(二) 第317頁	96204051 文文社(三) 第318頁	96204052 文文社(二) 第319頁

南投縣
仁愛鄉

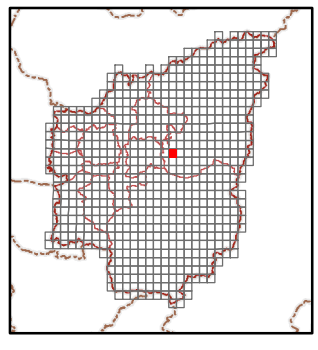

繪製日期：111年10月25日

文文社(一)

南投縣國土功能分區分類圖

96204042

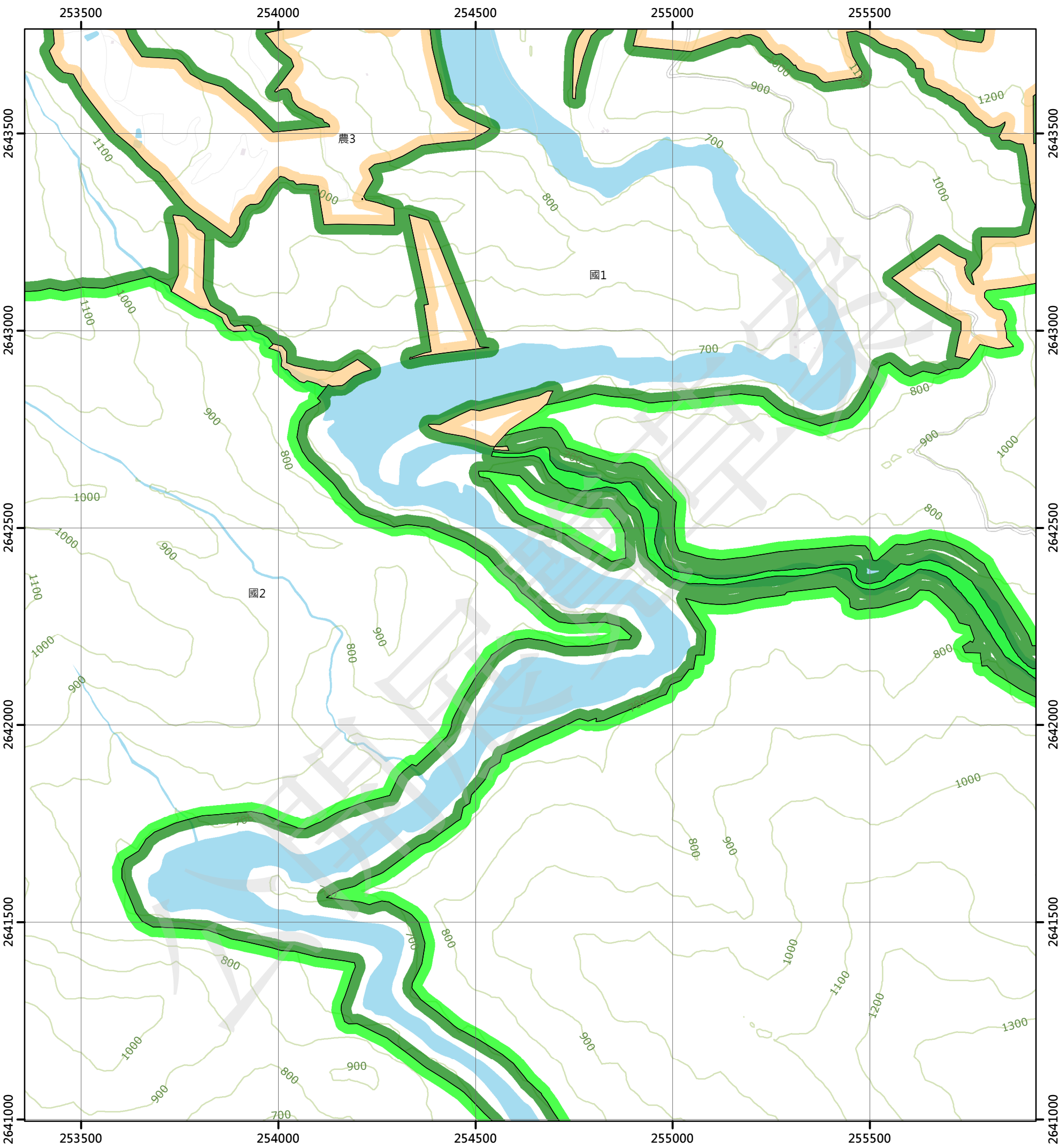

圖例

國土保育地區

- 國1 第一類
- 國2 第二類
- 國3 第三類
- 國4 第四類

農業發展地區

- 農1 第一類
- 農2 第二類
- 農3 第三類
- 農4 第四類
- 農5 第五類

城鄉發展地區

- 城1 第一類
- 城2-1 第二類之一
- 城2-2 第二類之二
- 城2-3 第二類之三
- 城3 第三類

N W E S

0 250 500 公尺

96204031 武界(三) 第264頁	96204032 武界(二) 第265頁	96204033 曲冰(三) 第266頁
96204041 文文社(四) 第291頁	96204042 文文社(一) 第292頁	96204043 螺婆間山(四) 第293頁
96204051 文文社(三) 第318頁	96204052 文文社(二) 第319頁	96204053 螺婆間山(三) 第320頁

南投縣
仁愛鄉

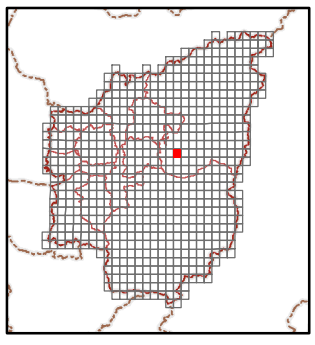

繪製日期：111年10月25日

螺婆間山(四)

南投縣國土功能分區分類圖

96204043

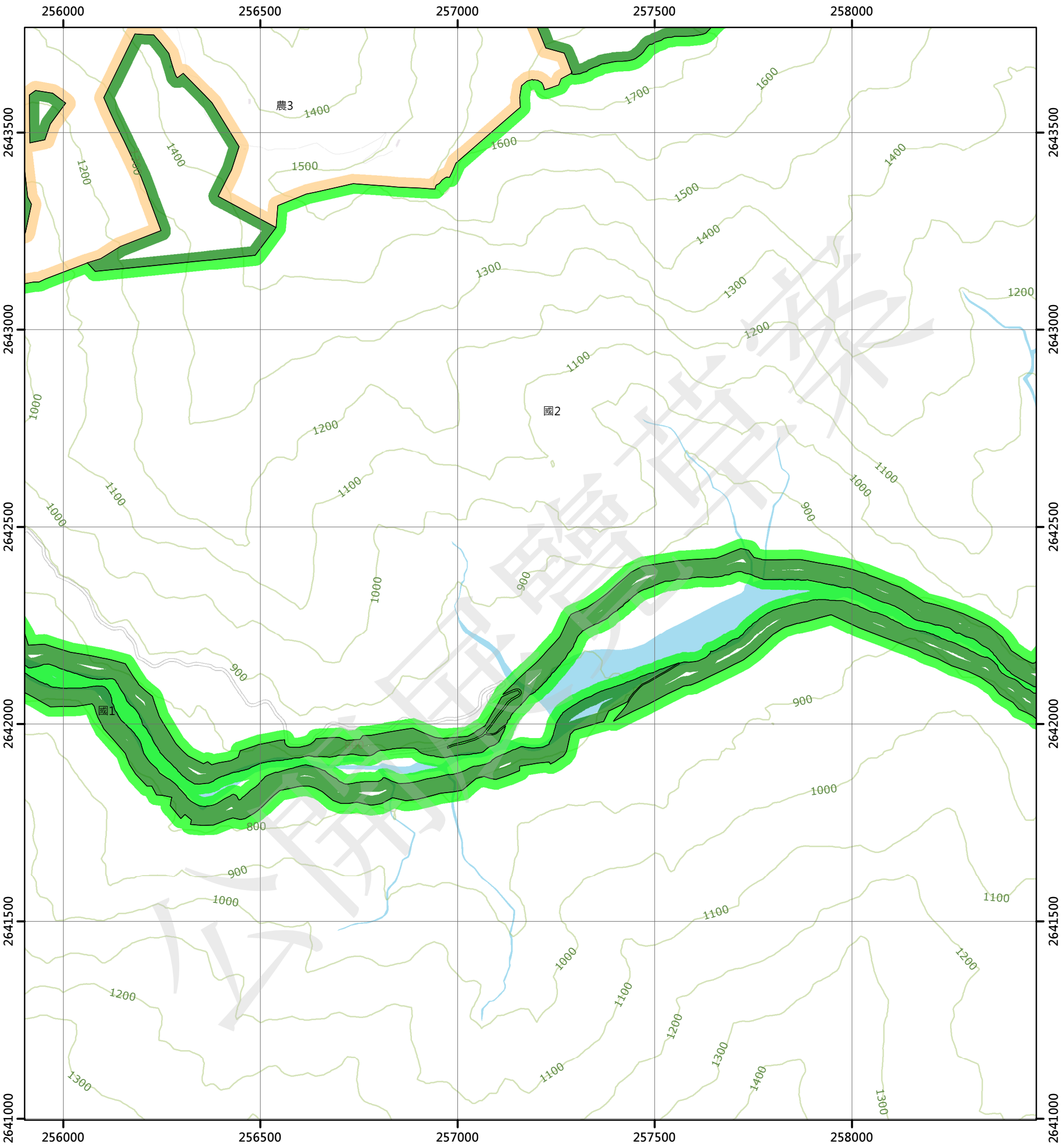

圖例

國土保育地區

- 國1 第一類
- 國2 第二類
- 國3 第三類
- 國4 第四類

農業發展地區

- 農1 第一類
- 農2 第二類
- 農3 第三類
- 農4 第四類
- 農5 第五類

城鄉發展地區

- 城1 第一類
- 城2-1 第二類之一
- 城2-2 第二類之二
- 城2-3 第二類之三
- 城3 第三類

N W E S

0 250 500 公尺

96204032 武界(二) 第265頁	96204033 曲冰(三) 第266頁	96204034 曲冰(二) 第267頁
96204042 文文社(一) 第292頁	96204043 螺婆間山(四) 第293頁	96204044 螺婆間山(一) 第294頁
96204052 文文社(二) 第319頁	96204053 螺婆間山(三) 第320頁	96204054 螺婆間山(二) 第321頁

南投縣
仁愛鄉

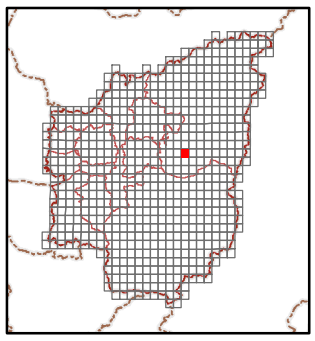

繪製日期：111年10月25日

螺婆間山(一)

南投縣國土功能分區分類圖

96204044

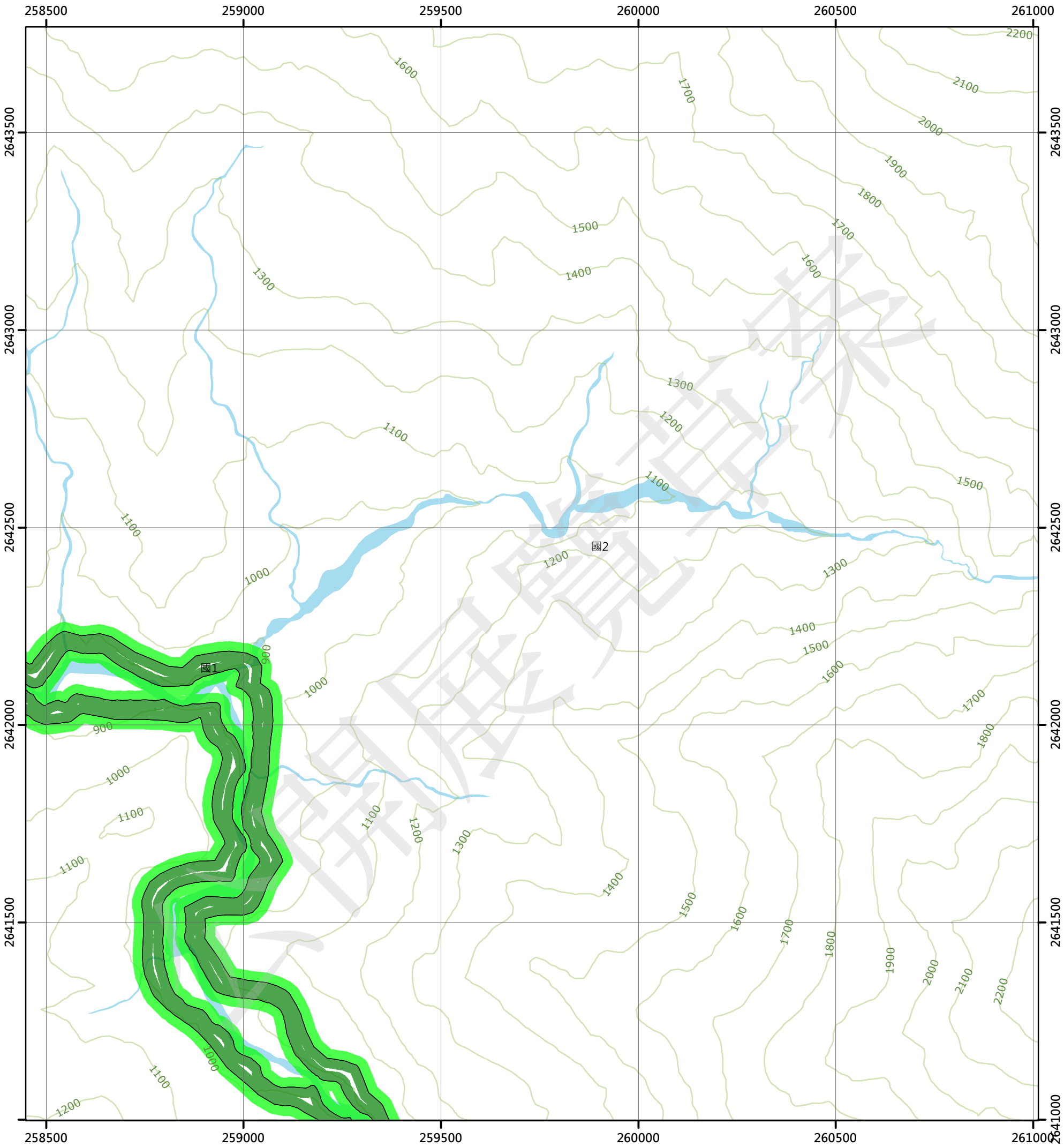

圖例

國土保育地區

- 國1 第一類
- 國2 第二類
- 國3 第三類
- 國4 第四類

農業發展地區

- 農1 第一類
- 農2 第二類
- 農3 第三類
- 農4 第四類
- 農5 第五類

城鄉發展地區

- 城1 第一類
- 城2-1 第二類之一
- 城2-2 第二類之二
- 城2-3 第二類之三
- 城3 第三類

N W E S

0 250 500 公尺

96204033 曲冰(三) 第266頁	96204034 曲冰(二) 第267頁	96204035 尖臺山(三) 第268頁
96204043 螺婆間山(四) 第293頁	96204044 螺婆間山(一) 第294頁	96204045 千卓萬山(四) 第295頁
96204053 螺婆間山(三) 第320頁	96204054 螺婆間山(二) 第321頁	96204055 千卓萬山(三) 第322頁

南投縣
仁愛鄉

繪製日期：111年10月25日

千卓萬山(四)

南投縣國土功能分區分類圖

96204045

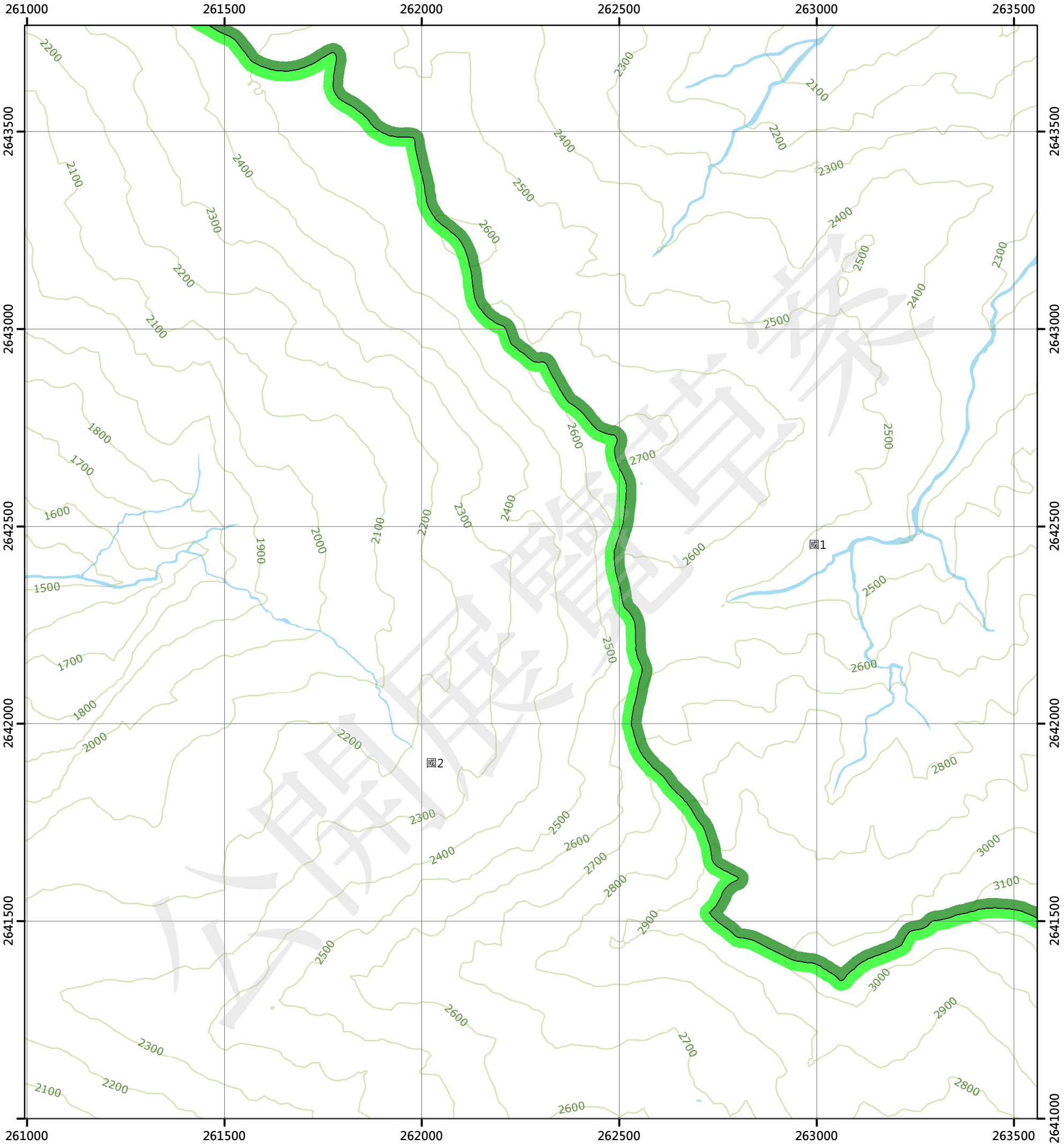

圖例

國土保育地區		農業發展地區		城鄉發展地區	
國1	第一類	農1	第一類	城1	第一類
國2	第二類	農2	第二類	城2-1	第二類之一
國3	第三類	農3	第三類	城2-2	第二類之二
國4	第四類	農4	第四類	城2-3	第二類之三
		農5	第五類	城3	第三類

N W E S

0 250 500 公尺

96204034 曲冰(二) 第267頁	96204035 尖臺山(三) 第268頁	96204036 尖臺山(二) 第269頁
96204044 螺婆間山(一) 第294頁	96204045 千卓萬山(四) 第295頁	96204046 千卓萬山(一) 第296頁
96204054 螺婆間山(二) 第321頁	96204055 千卓萬山(三) 第322頁	96204056 千卓萬山(二) 第323頁

南投縣
仁愛鄉

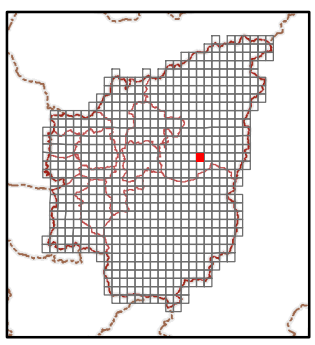

繪製日期：111年10月25日

千卓萬山(一)

南投縣國土功能分區分類圖

96204046

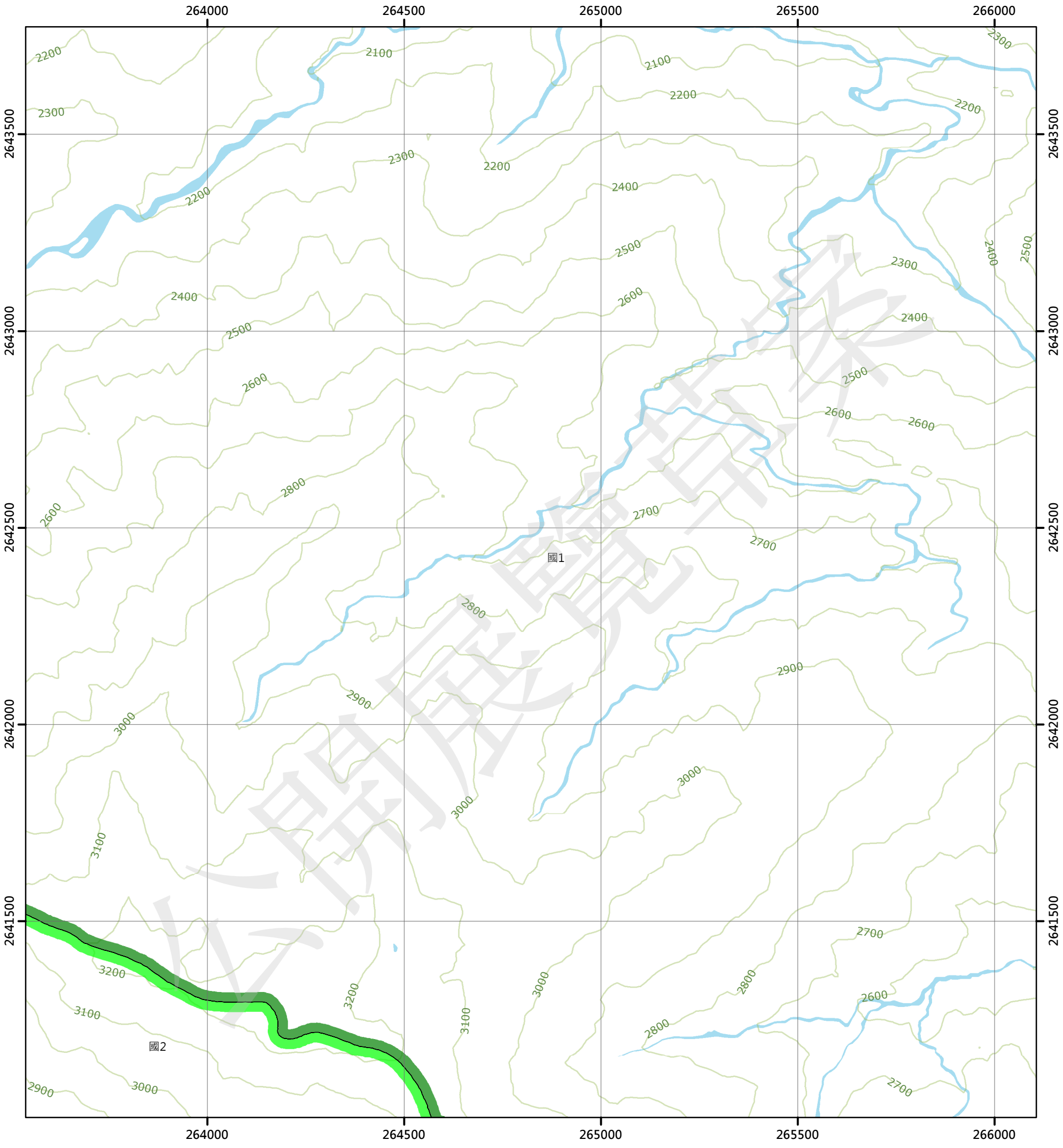

圖例

國土保育地區		農業發展地區		城鄉發展地區	
國1	第一類	農1	第一類	城1	第一類
國2	第二類	農2	第二類	城2-1	第二類之一
國3	第三類	農3	第三類	城2-2	第二類之二
國4	第四類	農4	第四類	城2-3	第二類之三
		農5	第五類	城3	第三類

N W E S

0 250 500 公尺

96204035 尖臺山(三) 第268頁	96204036 尖臺山(二) 第269頁	96204037 奧萬大(三) 第270頁
96204045 千卓萬山(四) 第295頁	96204046 千卓萬山(一) 第296頁	96204047 牧山(四) 第297頁
96204055 千卓萬山(三) 第322頁	96204056 千卓萬山(二) 第323頁	96204057 牧山(三) 第324頁

南投縣
仁愛鄉

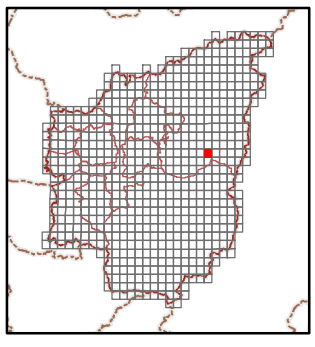

繪製日期：111年10月25日

牧山(四)

南投縣國土功能分區分類圖

96204047

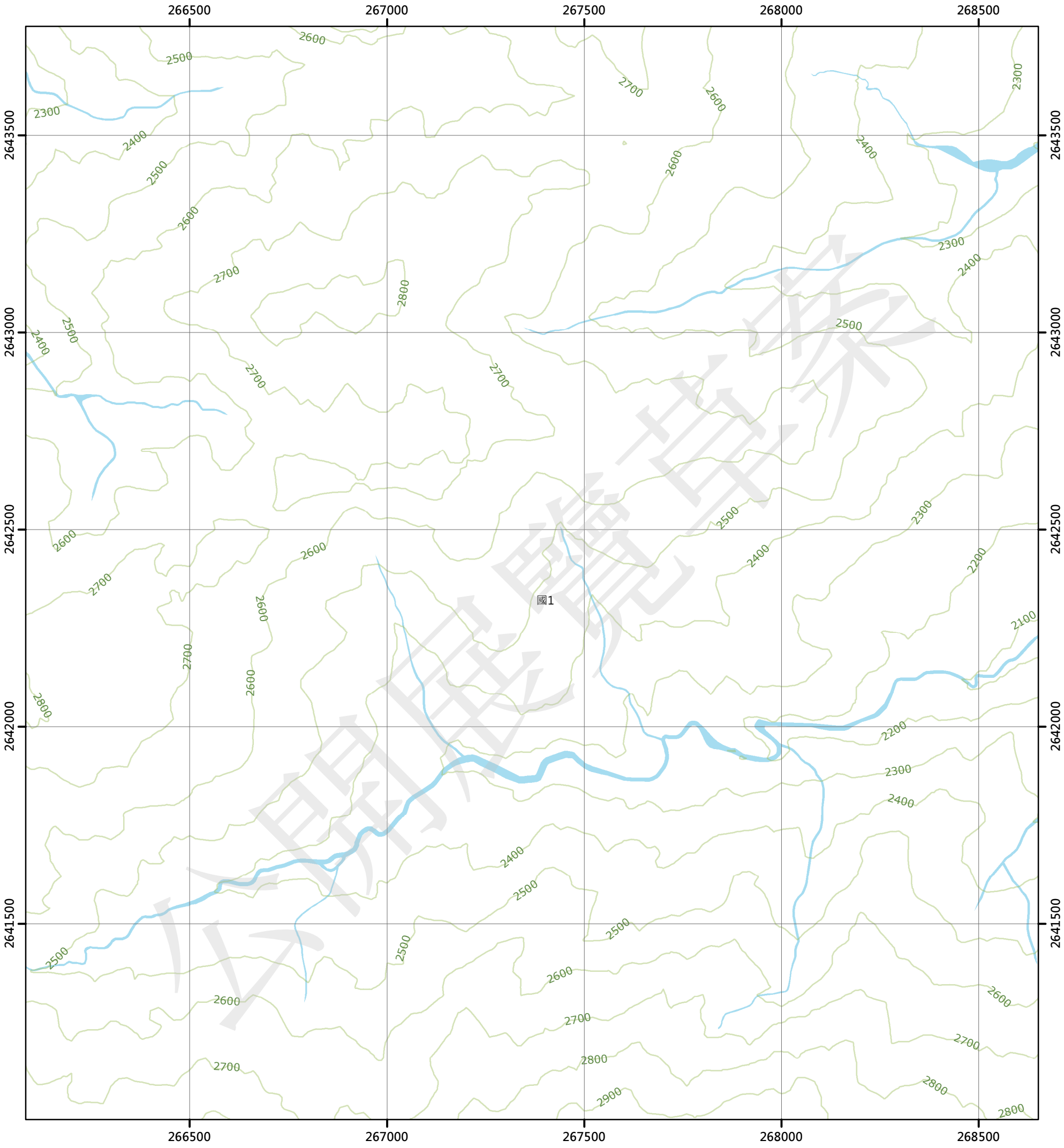

圖例

國土保育地區

- 國1 第一類
- 國2 第二類
- 國3 第三類
- 國4 第四類

農業發展地區

- 農1 第一類
- 農2 第二類
- 農3 第三類
- 農4 第四類
- 農5 第五類

城鄉發展地區

- 城1 第一類
- 城2-1 第二類之一
- 城2-2 第二類之二
- 城2-3 第二類之三
- 城3 第三類

N W E S

0 250 500 公尺

96204036 尖臺山(二) 第269頁	96204037 奧萬大(三) 第270頁	96204038 奧萬大(二) 第271頁
96204046 千卓萬山(一) 第296頁	96204047 牧山(四) 第297頁	96204048 牧山(一) 第298頁
96204056 千卓萬山(二) 第323頁	96204057 牧山(三) 第324頁	96204058 牧山(二) 第325頁

南投縣
仁愛鄉

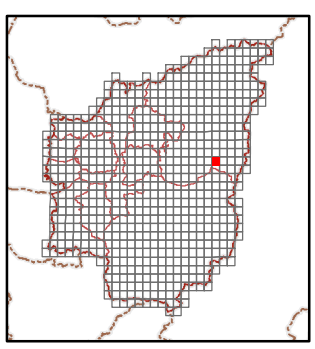

繪製日期：111年10月25日

牧山(一)

南投縣國土功能分區分類圖

96204048

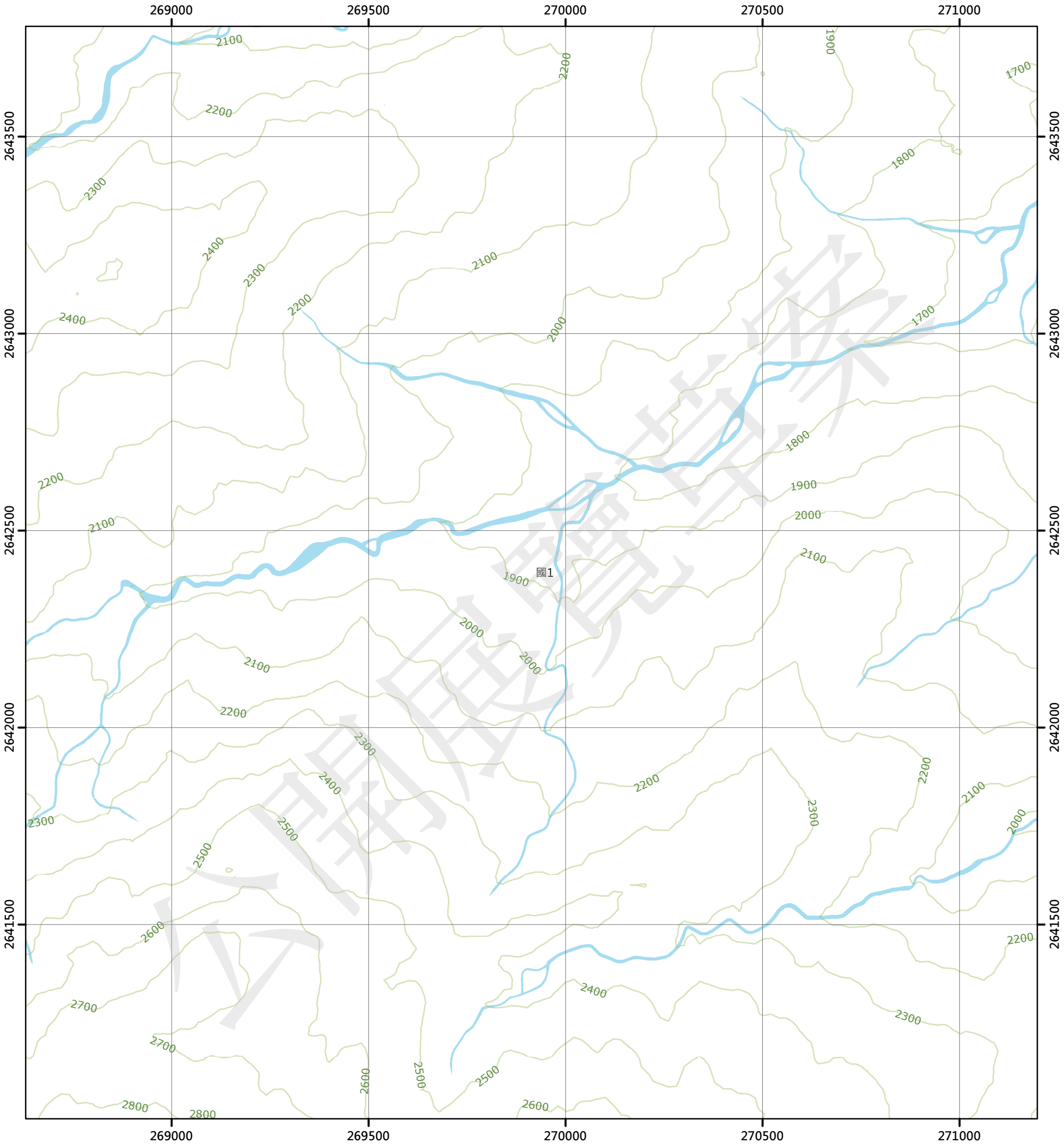

圖例

國土保育地區

- 國1 第一類
- 國2 第二類
- 國3 第三類
- 國4 第四類

農業發展地區

- 農1 第一類
- 農2 第二類
- 農3 第三類
- 農4 第四類
- 農5 第五類

城鄉發展地區

- 城1 第一類
- 城2-1 第二類之一
- 城2-2 第二類之二
- 城2-3 第二類之三
- 城3 第三類

N W E S

0 250 500 公尺

96204037 奧萬大(三) 第270頁	96204038 奧萬大(二) 第271頁	96204039 白石山西麓(三) 第272頁
96204047 牧山(四) 第297頁	96204048 牧山(一) 第298頁	96204049 南溪上游(四) 第299頁
96204057 牧山(三) 第324頁	96204058 牧山(二) 第325頁	96204059 南溪上游(三) 第326頁

南投縣
仁愛鄉

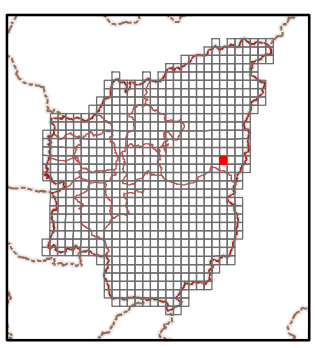

繪製日期：111年10月25日

南溪上游(四)

南投縣國土功能分區分類圖

96204049

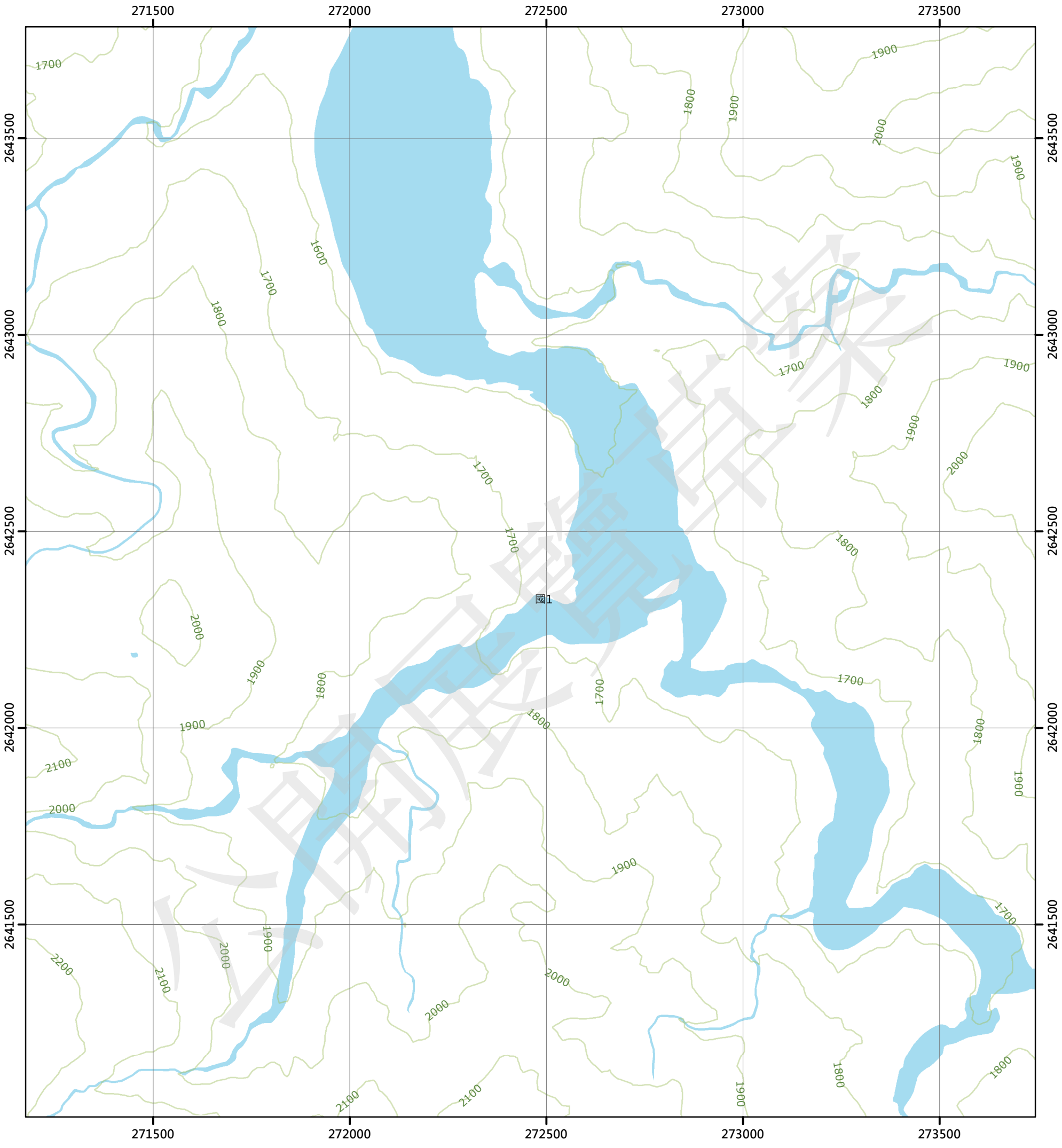

圖例

國土保育地區

- 國1 第一類
- 國2 第二類
- 國3 第三類
- 國4 第四類

農業發展地區

- 農1 第一類
- 農2 第二類
- 農3 第三類
- 農4 第四類
- 農5 第五類

城鄉發展地區

- 城1 第一類
- 城2-1 第二類之一
- 城2-2 第二類之二
- 城2-3 第二類之三
- 城3 第三類

N W E S

0 250 500 公尺

96204038 奧萬大(二) 第271頁	96204039 白石山西麓(三) 第272頁	96204040 白石山西麓(二) 第273頁
96204048 牧山(一) 第298頁	96204049 南溪上游(四) 第299頁	96204050 南溪上游(一) 第300頁
96204058 牧山(二) 第325頁	96204059 南溪上游(三) 第326頁	96204060 南溪上游(二) 第327頁

南投縣
仁愛鄉

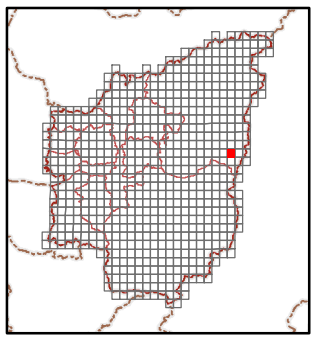

繪製日期：111年10月25日

南溪上游(一)

南投縣國土功能分區分類圖

96204050

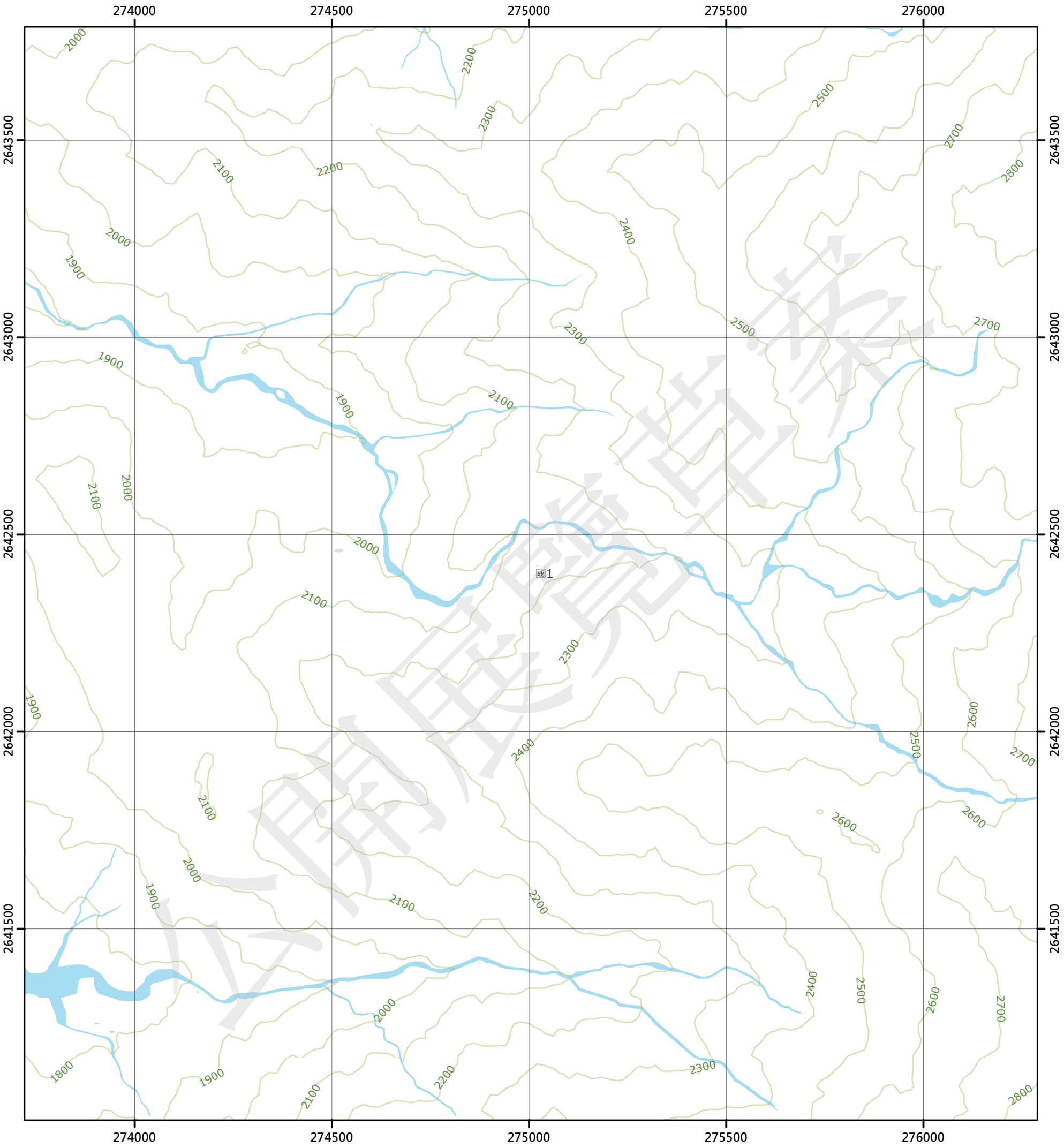

圖例

國土保育地區

- 國1 第一類
- 國2 第二類
- 國3 第三類
- 國4 第四類

農業發展地區

- 農1 第一類
- 農2 第二類
- 農3 第三類
- 農4 第四類
- 農5 第五類

城鄉發展地區

- 城1 第一類
- 城2-1 第二類之一
- 城2-2 第二類之二
- 城2-3 第二類之三
- 城3 第三類

N W E S

0 250 500 公尺

96204039 白石山西麓(三) 第272頁	96204040 白石山西麓(二) 第273頁	96201031 白石山(三) 第274頁
96204049 南溪上游(四) 第299頁	96204050 南溪上游(一) 第300頁	96201041 安東軍山(四) 第301頁
96204059 南溪上游(三) 第326頁	96204060 南溪上游(二) 第327頁	96201051 安東軍山(三) 第328頁

南投縣
仁愛鄉

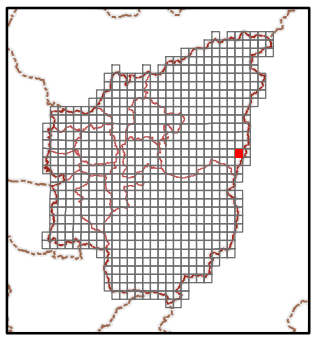

繪製日期：111年10月25日

安東軍山(四)

南投縣國土功能分區分類圖

96201041

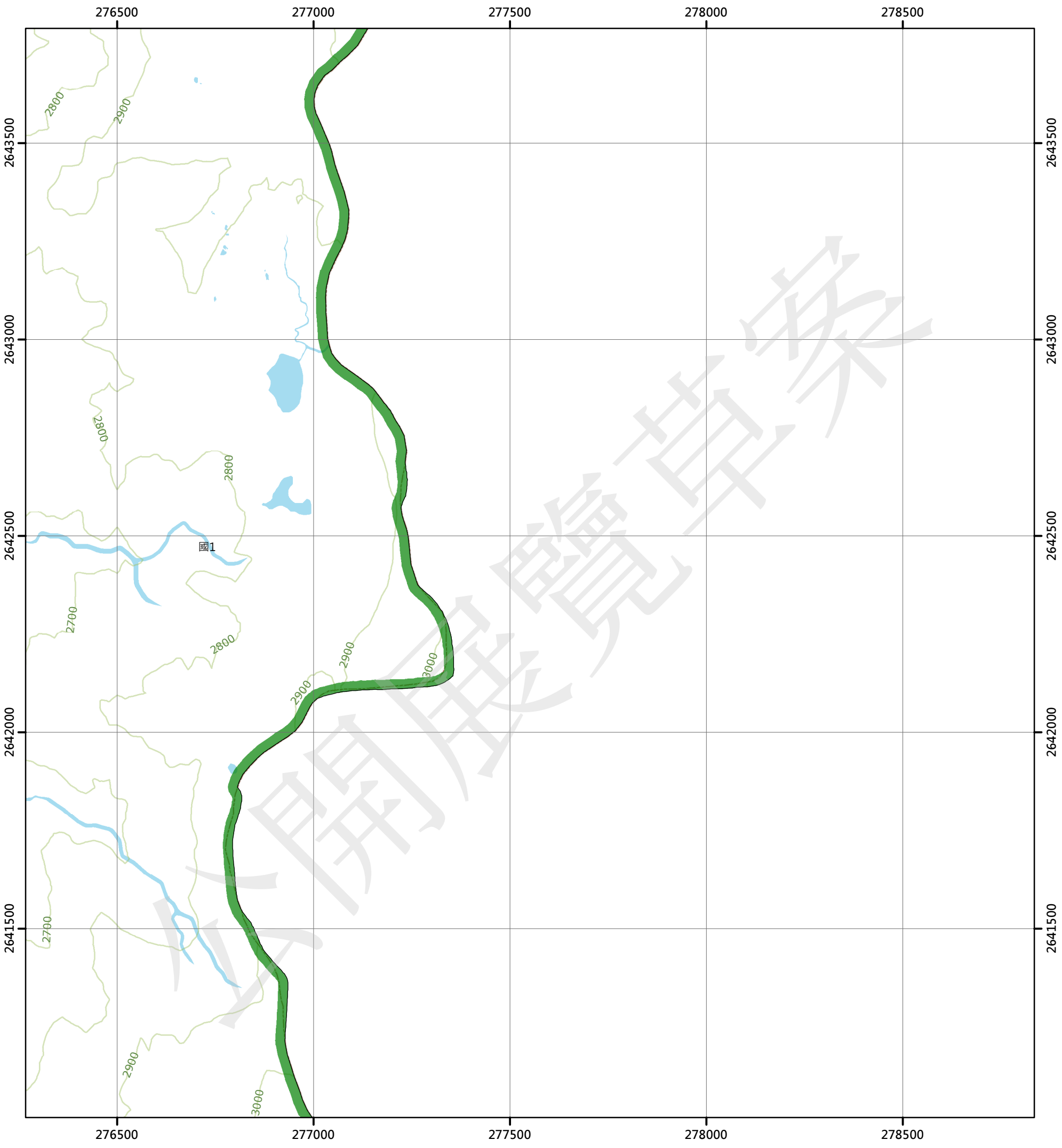

圖例

國土保育地區		農業發展地區		城鄉發展地區	
國1	第一類	農1	第一類	城1	第一類
國2	第二類	農2	第二類	城2-1	第二類之一
國3	第三類	農3	第三類	城2-2	第二類之二
國4	第四類	農4	第四類	城2-3	第二類之三
		農5	第五類	城3	第三類

N W E S

0 250 500 公尺

96204040 白石山西麓(二) 第273頁	96201031 白石山(三) 第274頁
96204050 南溪上游(一) 第300頁	96201041 安東軍山(四) 第301頁
96204060 南溪上游(二) 第327頁	96201051 安東軍山(三) 第328頁



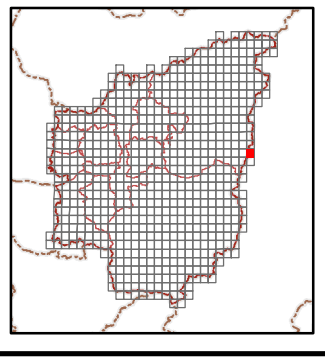

繪製日期：111年10月25日

赤水

南投縣國土功能分區分類圖

95204055

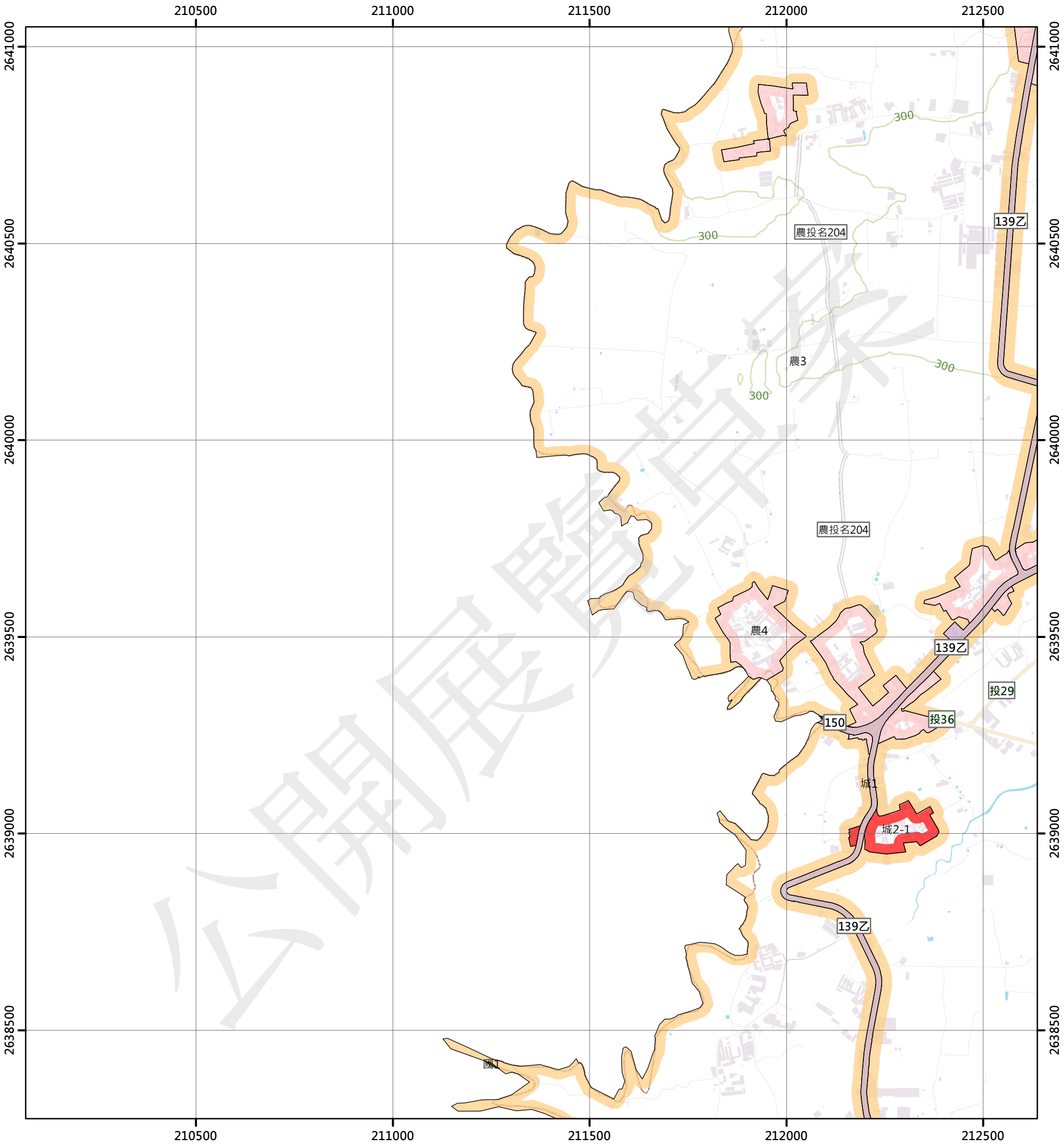

圖例

國土保育地區		農業發展地區		城鄉發展地區	
國1	第一類	農1	第一類	城1	第一類
國2	第二類	農2	第二類	城2-1	第二類之一
國3	第三類	農3	第三類	城2-2	第二類之二
國4	第四類	農4	第四類	城2-3	第二類之三
		農5	第五類	城3	第三類

N W E S

0 250 500 公尺

	95204045 許厝寮 第275頁	95204046 橫山 第276頁
	95204055 赤水 第302頁	95204056 竹圍 第303頁
	95204065 口寮 第329頁	95204066 松柏坑 第330頁



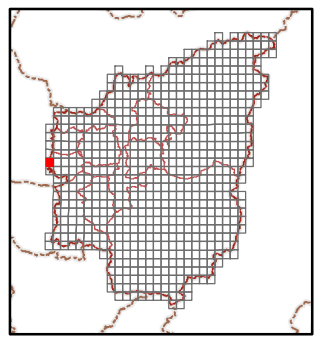

繪製日期：111年10月25日

竹圍

南投縣國土功能分區分類圖

95204056

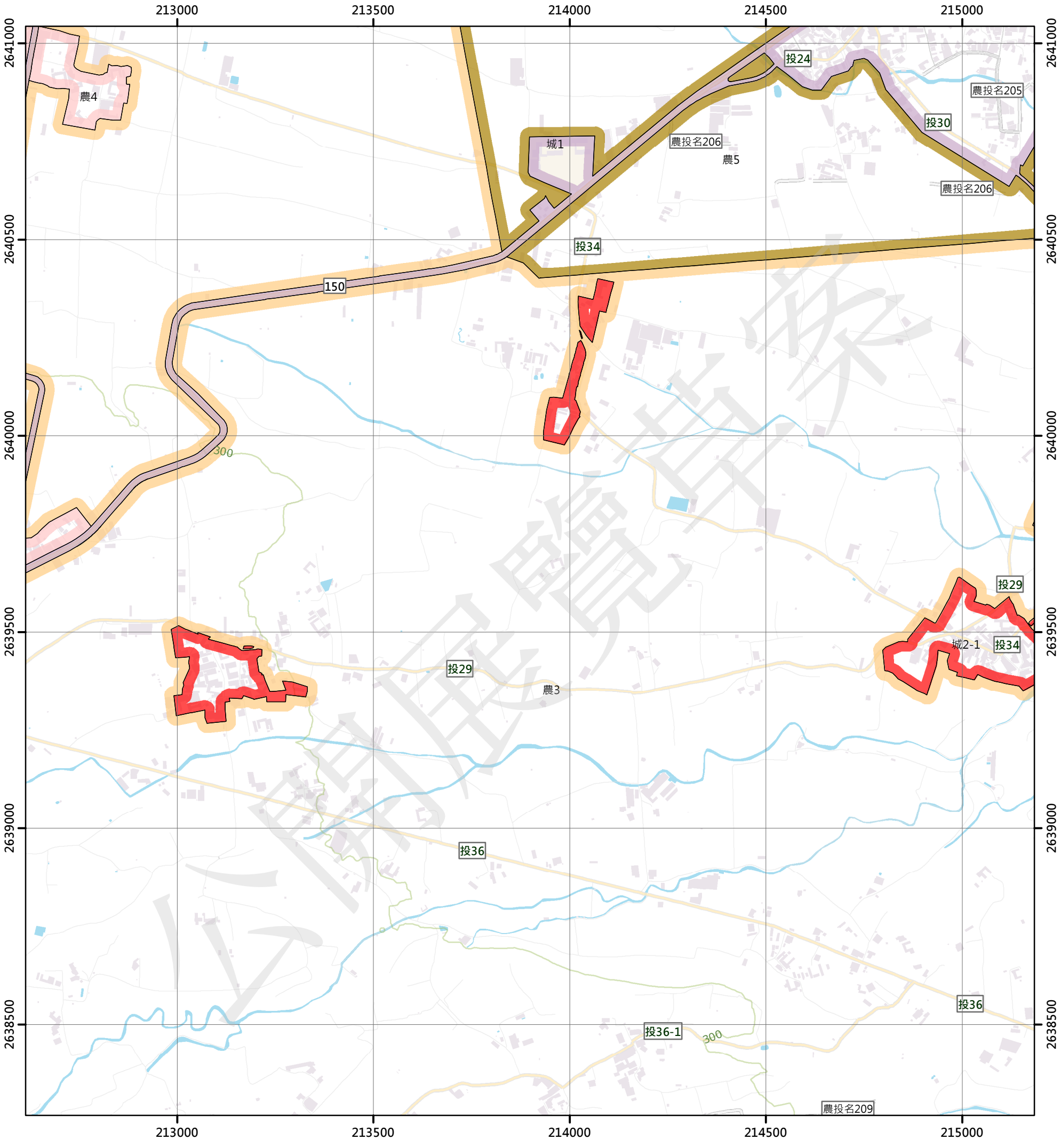

圖例

國土保育地區		農業發展地區		城鄉發展地區	
國1	第一類	農1	第一類	城1	第一類
國2	第二類	農2	第二類	城2-1	第二類之一
國3	第三類	農3	第三類	城2-2	第二類之二
國4	第四類	農4	第四類	城2-3	第二類之三
		農5	第五類	城3	第三類

N W E S

0 250 500 公尺

95204045 許厝寮 第275頁	95204046 橫山 第276頁	95204047 茄苳腳農場 第277頁
95204055 赤水 第302頁	95204056 竹圍 第303頁	95204057 慶新厝 第304頁
95204065 口寮 第329頁	95204066 松柏坑 第330頁	95204067 新厝 第331頁

南投縣
名間鄉

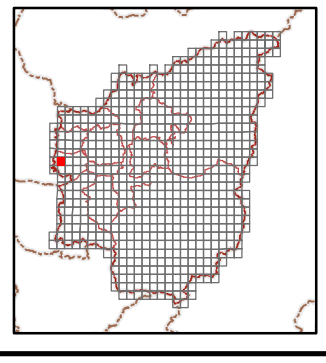

繪製日期：111年10月25日

廈新厝

南投縣國土功能分區分類圖

95204057

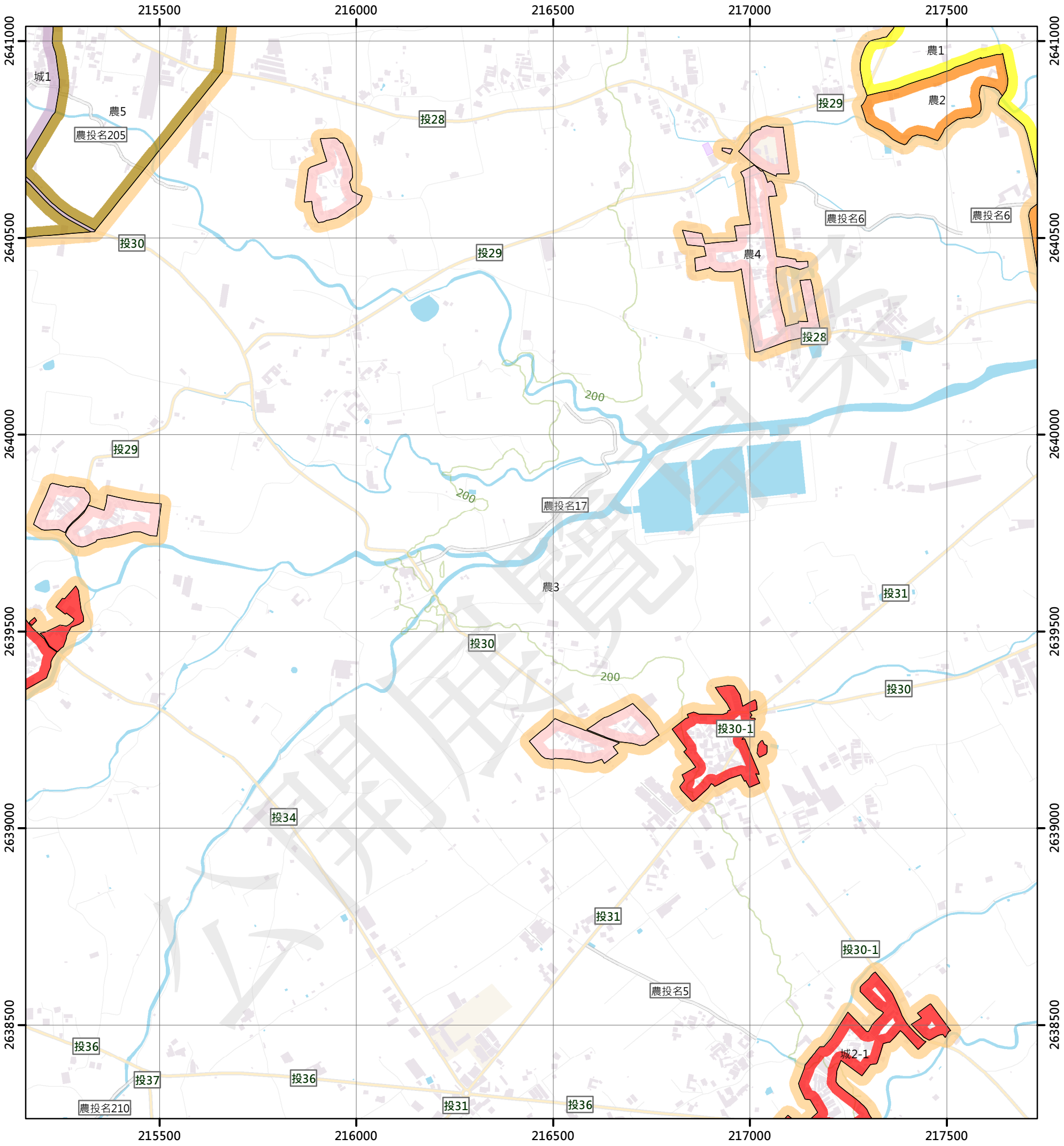

圖例

國土保育地區		農業發展地區		城鄉發展地區	
國1	第一類	農1	第一類	城1	第一類
國2	第二類	農2	第二類	城2-1	第二類之一
國3	第三類	農3	第三類	城2-2	第二類之二
國4	第四類	農4	第四類	城2-3	第二類之三
		農5	第五類	城3	第三類

N W E S

0 250 500 公尺

95204046 橫山 第276頁	95204047 茄苳腳農場 第277頁	95204048 新街 第278頁
95204056 竹圍 第303頁	95204057 廈新厝 第304頁	95204058 虎仔坑 第305頁
95204066 松柏坑 第330頁	95204067 新厝 第331頁	95204068 名間 第332頁

南投縣
名間鄉

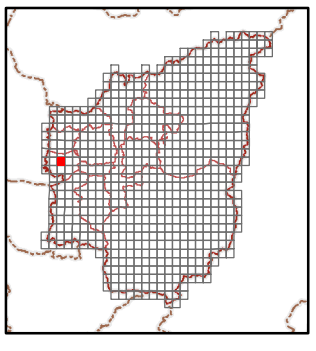

繪製日期：111年10月25日

虎仔坑

南投縣國土功能分區分類圖

95204058

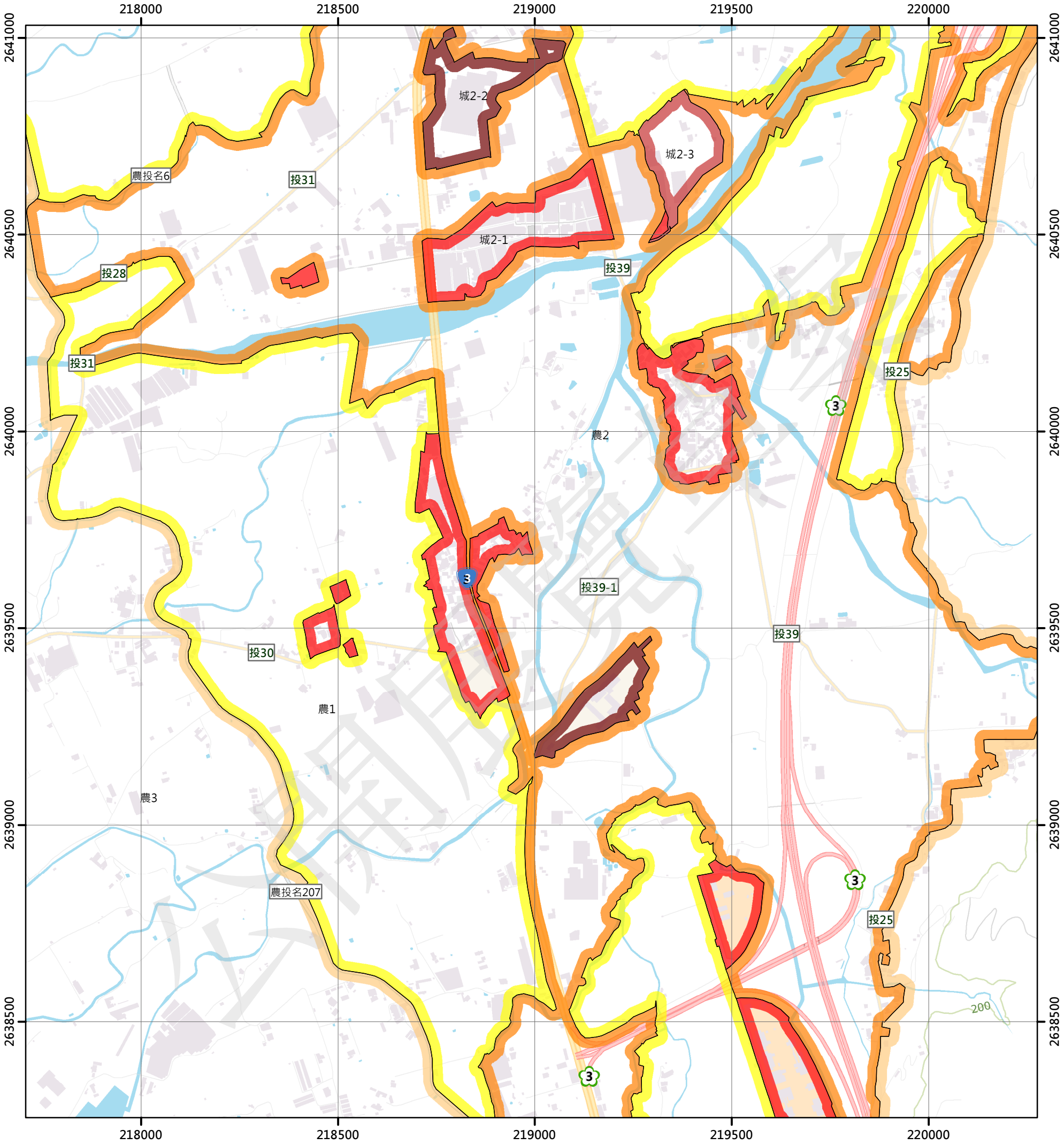

圖例

國土保育地區		農業發展地區		城鄉發展地區	
國1	第一類	農1	第一類	城1	第一類
國2	第二類	農2	第二類	城2-1	第二類之一
國3	第三類	農3	第三類	城2-2	第二類之二
國4	第四類	農4	第四類	城2-3	第二類之三
		農5	第五類	城3	第三類

N W E S

0 250 500 公尺

95204047 茄苳腳農場 第277頁	95204048 新街 第278頁	95204049 公埔 第279頁
95204057 廈新厝 第304頁	95204058 虎仔坑 第305頁	95204059 大坑 第306頁
95204067 新厝 第331頁	95204068 名間 第332頁	95204069 濁水 第333頁

南投縣
名間鄉

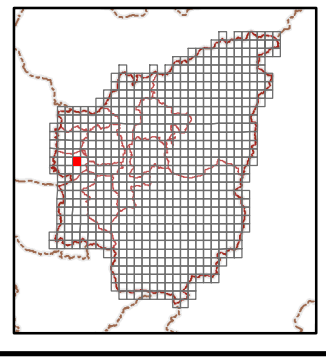

繪製日期：111年10月25日

大坑

南投縣國土功能分區分類圖

95204059

220500 221000 221500 222000 222500

2641000 2640500 2640000 2639500 2639000 2638500

農投名2 農投中16 農投名8 農3 農投名8 農投名8 農投名8 農2 農投名208 國2 農投名10 農投名9 農投名10

200 300

圖例

國土保育地區		農業發展地區		城鄉發展地區	
國1	第一類	農1	第一類	城1	第一類
國2	第二類	農2	第二類	城2-1	第二類之一
國3	第三類	農3	第三類	城2-2	第二類之二
國4	第四類	農4	第四類	城2-3	第二類之三
		農5	第五類	城3	第三類

N W E S

0 250 500 公尺

95204048 新街 第278頁	95204049 公埔 第279頁	95204050 挼子灣 第280頁
95204058 虎仔坑 第305頁	95204059 大坑 第306頁	95204060 古亭笨 第307頁
95204068 名間 第332頁	95204069 濁水 第333頁	95204070 龍泉 第334頁

南投縣 中寮鄉

南投縣 名間鄉

南投縣 集集鎮

繪製日期：111年10月25日

古亭笨

南投縣國土功能分區分類圖

95204060

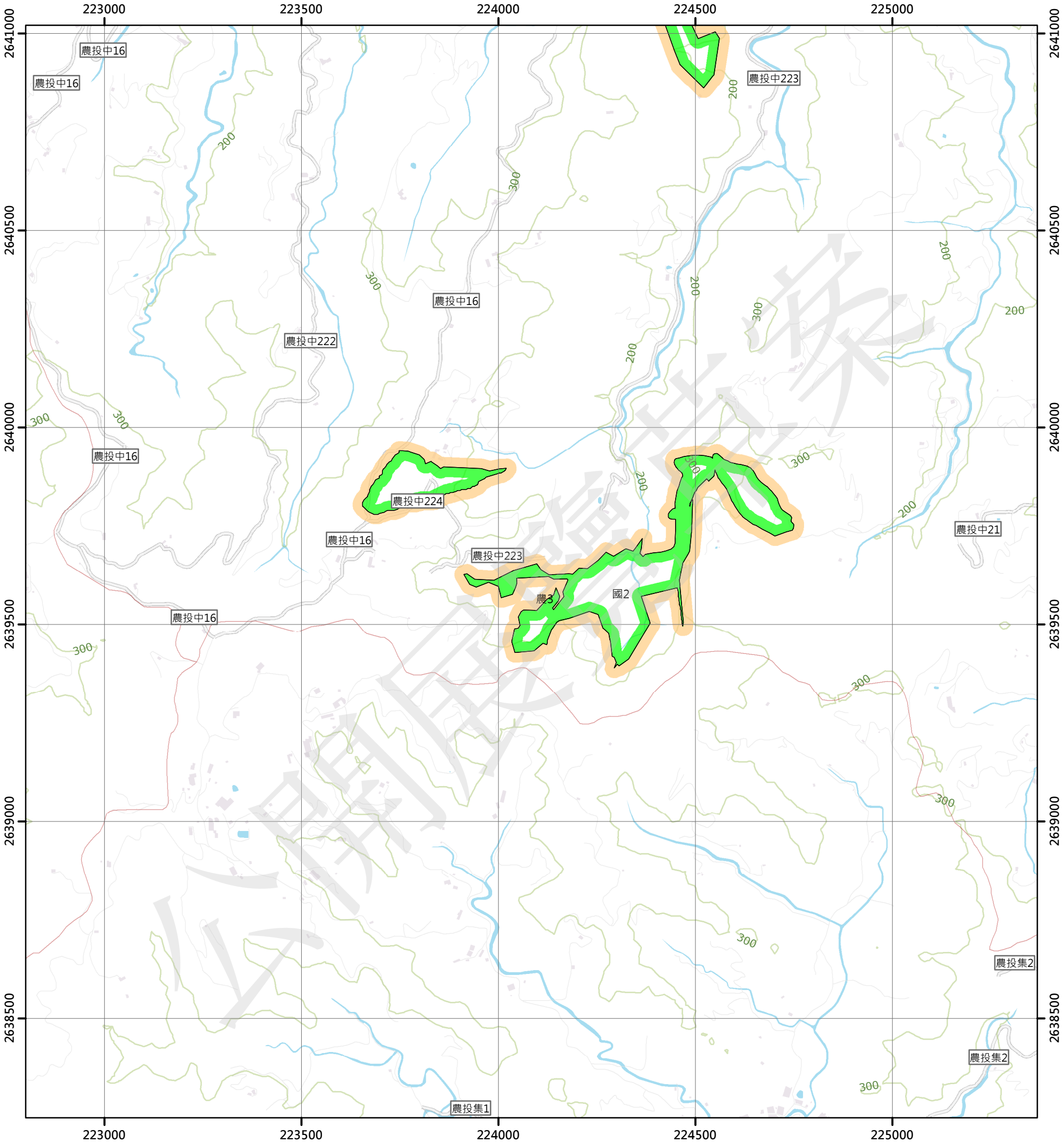

圖例

國土保育地區		農業發展地區		城鄉發展地區	
國1	第一類	農1	第一類	城1	第一類
國2	第二類	農2	第二類	城2-1	第二類之一
國3	第三類	農3	第三類	城2-2	第二類之二
國4	第四類	農4	第四類	城2-3	第二類之三
		農5	第五類	城3	第三類

N W E S

0 250 500 公尺

95204049 公埔 第279頁	95204050 捷子灣 第280頁	95201041 中寮 第281頁
95204059 大坑 第306頁	95204060 古亭笨 第307頁	95201051 挑米坑 第308頁
95204069 濁水 第333頁	95204070 龍泉 第334頁	95201061 集集 第335頁



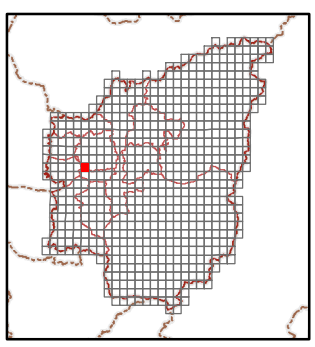

繪製日期：111年10月25日

挑米坑

南投縣國土功能分區分類圖

95201051

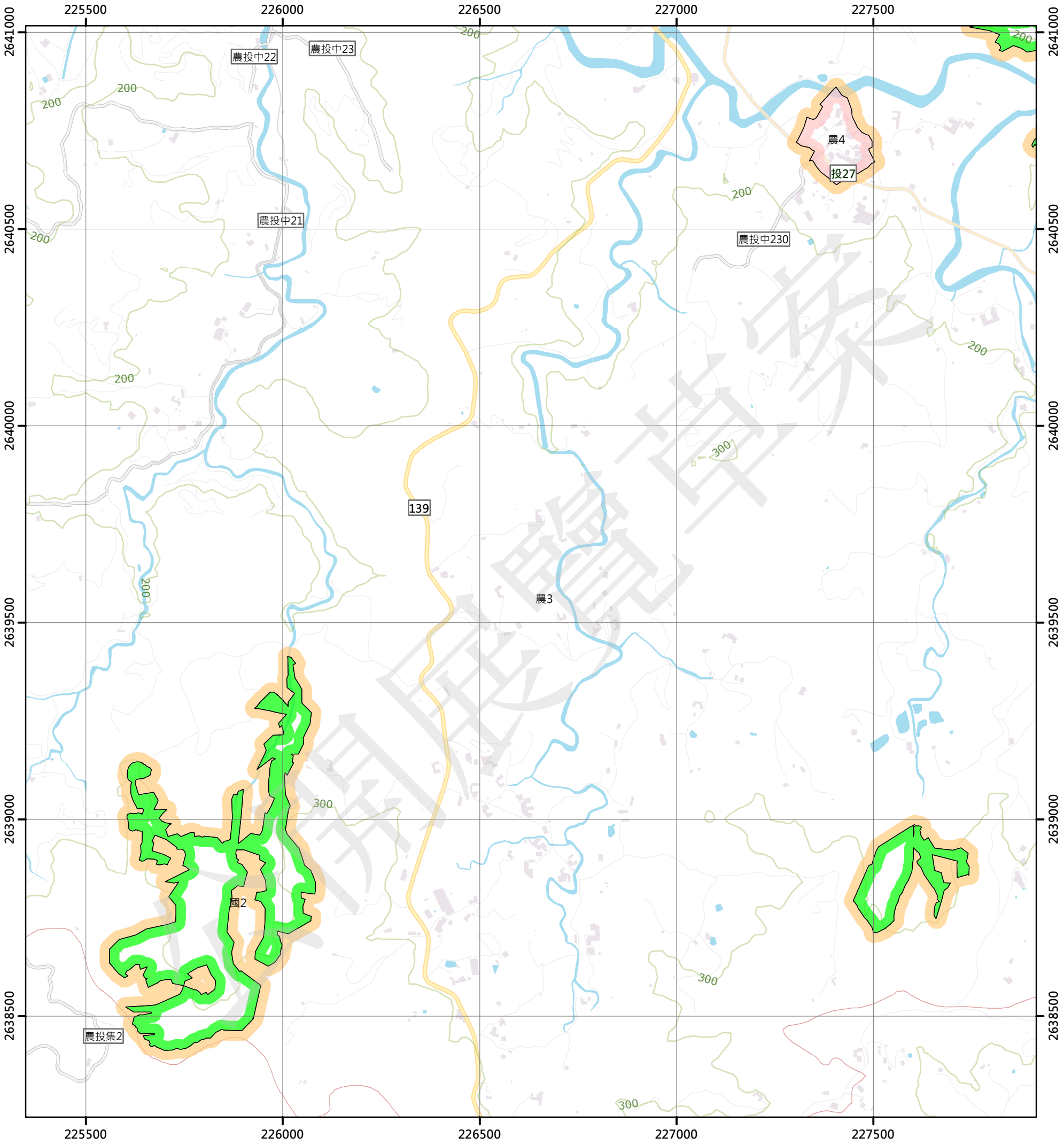

圖例

國土保育地區		農業發展地區		城鄉發展地區	
國1	第一類	農1	第一類	城1	第一類
國2	第二類	農2	第二類	城2-1	第二類之一
國3	第三類	農3	第三類	城2-2	第二類之二
國4	第四類	農4	第四類	城2-3	第二類之三
		農5	第五類	城3	第三類

N W E S

0 250 500 公尺

95204050 捷子灣 第280頁	95201041 中寮 第281頁	95201042 頂城 第282頁
95204060 古亭笨 第307頁	95201051 挑米坑 第308頁	95201052 廣興 第309頁
95204070 龍泉 第334頁	95201061 集集 第335頁	95201062 柴橋頭 第336頁

南投縣
中寮鄉

南投縣
集集鎮

繪製日期：111年10月25日

廣興

南投縣國土功能分區分類圖

95201052

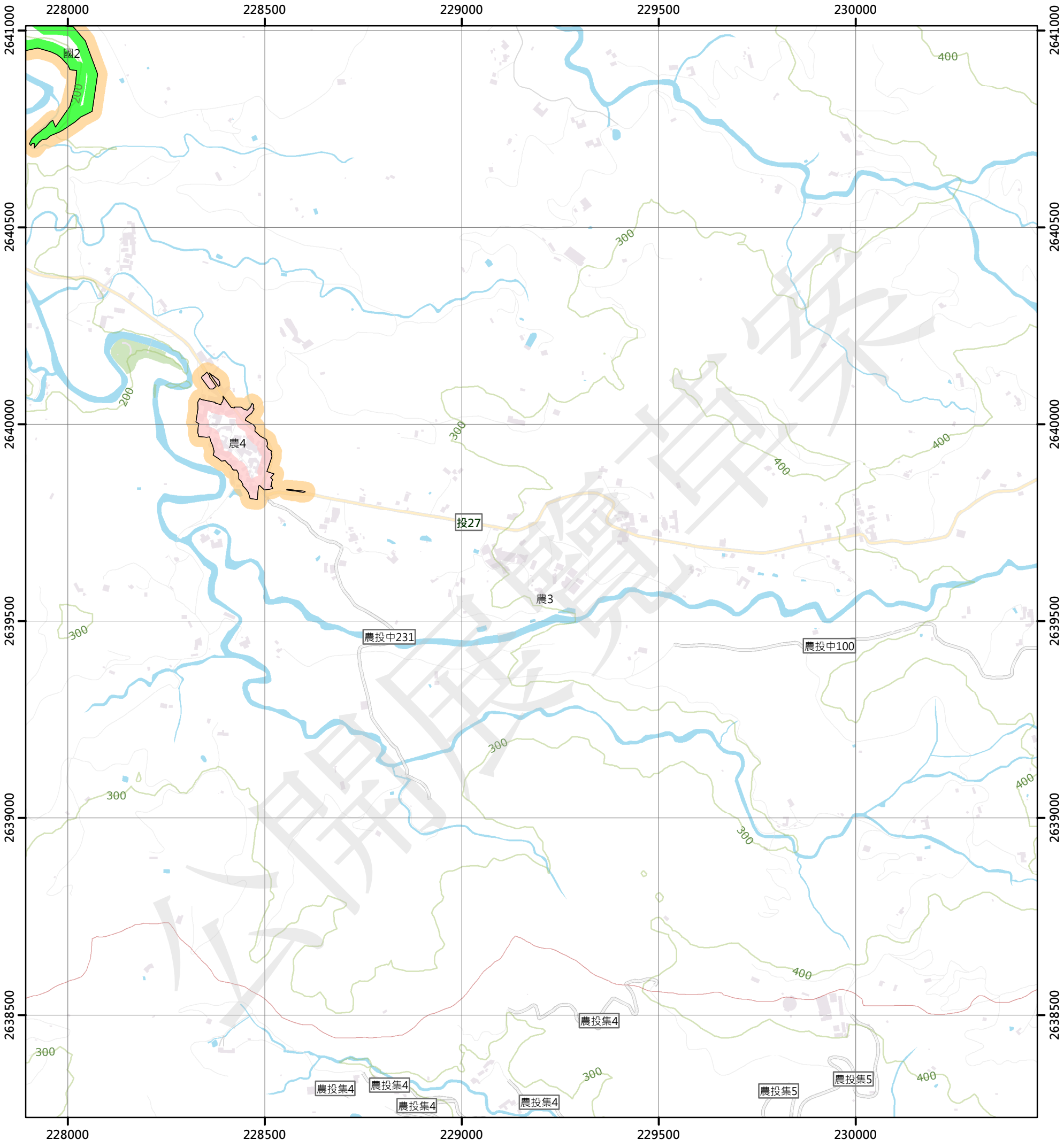

圖例

國土保育地區

- 國1 第一類
- 國2 第二類
- 國3 第三類
- 國4 第四類

農業發展地區

- 農1 第一類
- 農2 第二類
- 農3 第三類
- 農4 第四類
- 農5 第五類

城鄉發展地區

- 城1 第一類
- 城2-1 第二類之一
- 城2-2 第二類之二
- 城2-3 第二類之三
- 城3 第三類

N W E S

0 250 500 公尺

95201041 中寮 第281頁	95201042 頂城 第282頁	95201043 粗坑 第283頁
95201051 挑米坑 第308頁	95201052 廣興 第309頁	95201053 二尖山 第310頁
95201061 集集 第335頁	95201062 柴橋頭 第336頁	95201063 大坪 第337頁

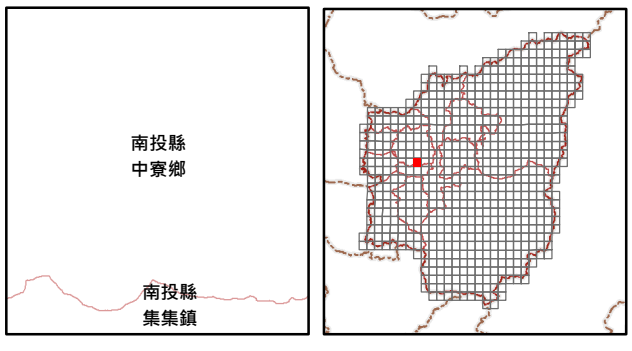

繪製日期：111年10月25日

二尖山

南投縣國土功能分區分類圖

95201053

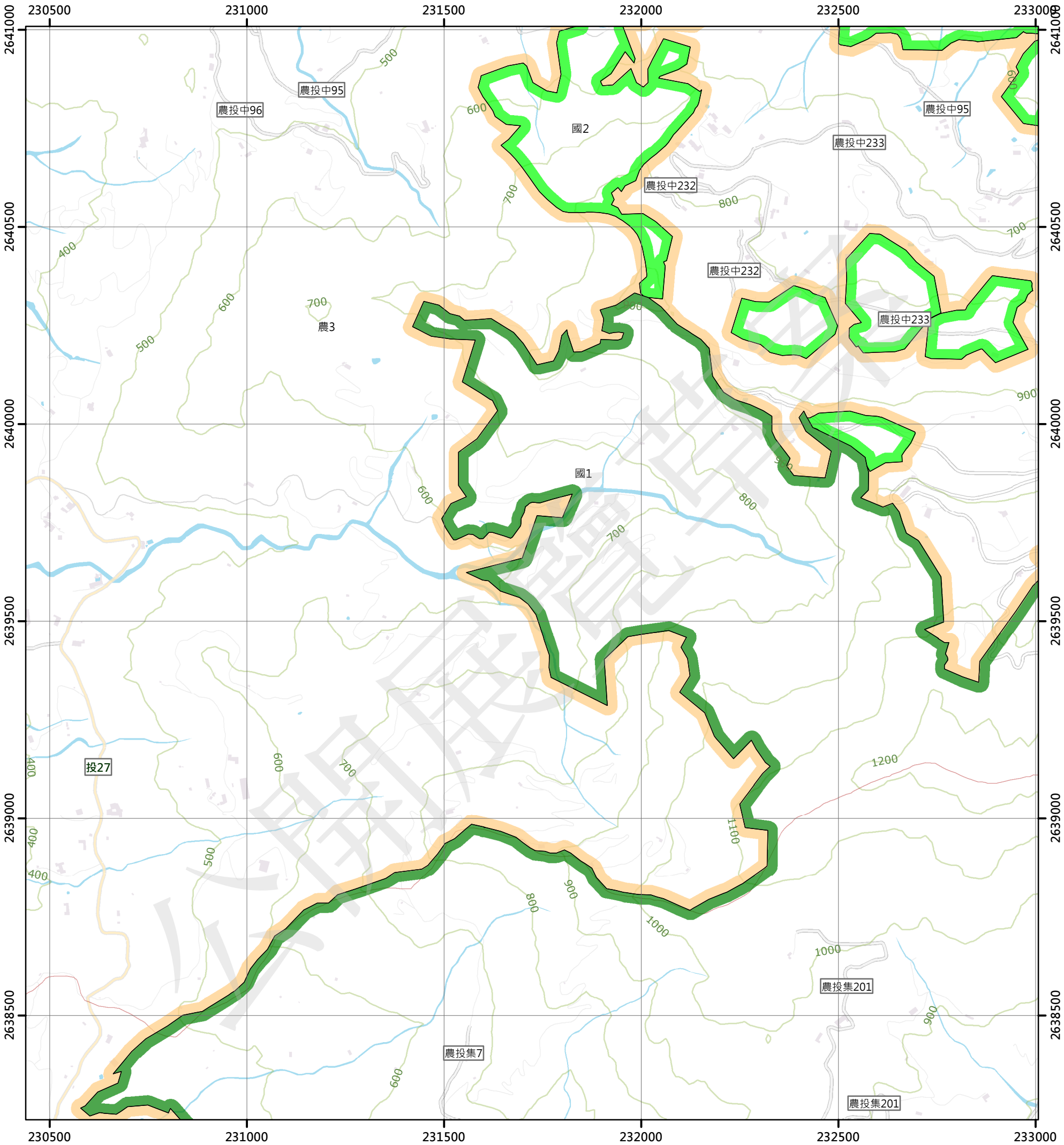

圖例

國土保育地區		農業發展地區		城鄉發展地區	
國1	第一類	農1	第一類	城1	第一類
國2	第二類	農2	第二類	城2-1	第二類之一
國3	第三類	農3	第三類	城2-2	第二類之二
國4	第四類	農4	第四類	城2-3	第二類之三
		農5	第五類	城3	第三類

N W E S

0 250 500 公尺

95201042 頂城 第282頁	95201043 粗坑 第283頁	95201044 麻竹腳 第284頁
95201052 廣興 第309頁	95201053 二尖山 第310頁	95201054 集集大山 第311頁
95201062 柴橋頭 第336頁	95201063 大坪 第337頁	95201064 永都洞 第338頁

南投縣
中寮鄉

南投縣
集集鎮

繪製日期：111年10月25日

集集大山

南投縣國土功能分區分類圖

95201054

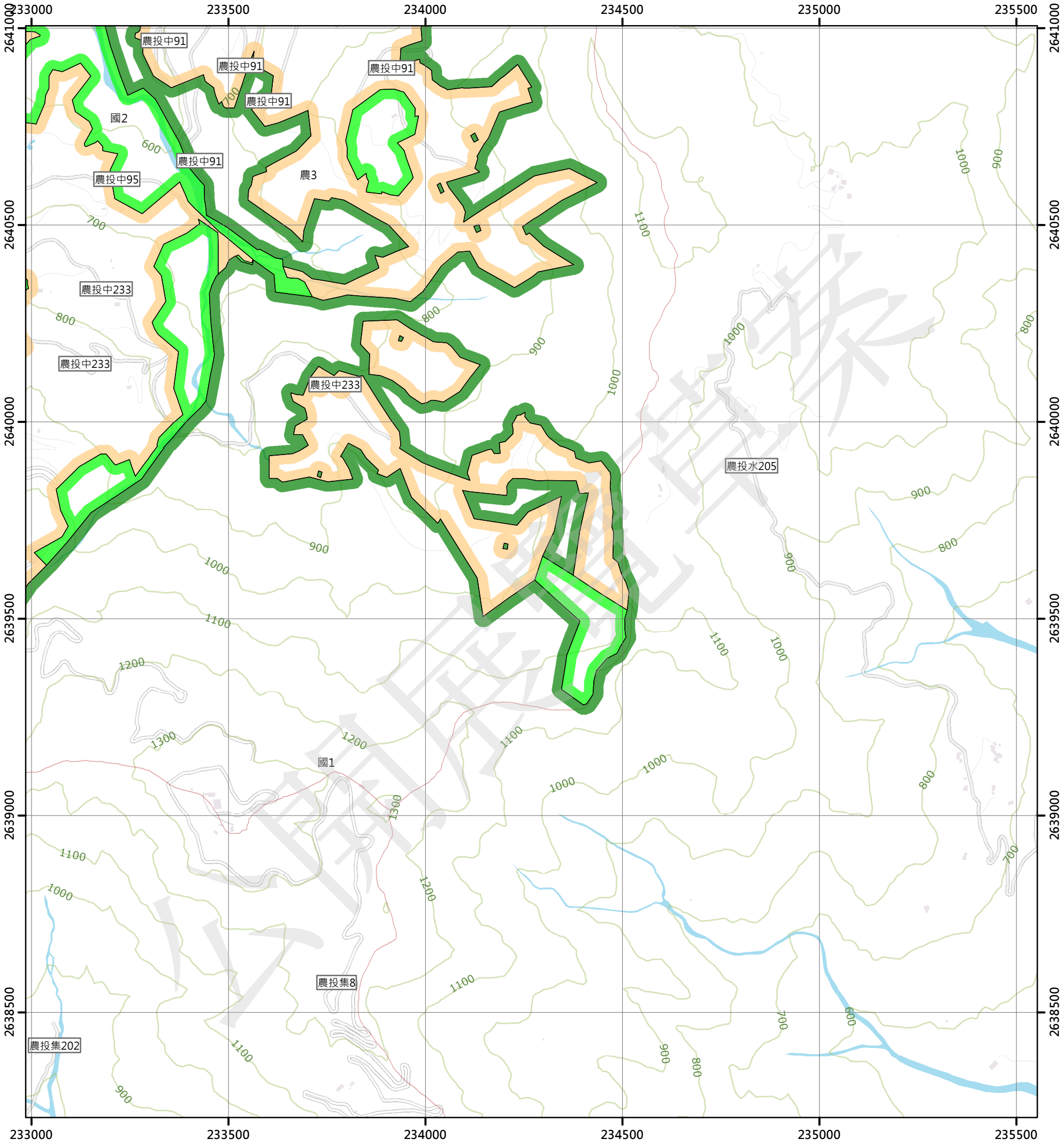

圖例

國土保育地區

- 國1 第一類
- 國2 第二類
- 國3 第三類
- 國4 第四類

農業發展地區

- 農1 第一類
- 農2 第二類
- 農3 第三類
- 農4 第四類
- 農5 第五類

城鄉發展地區

- 城1 第一類
- 城2-1 第二類之一
- 城2-2 第二類之二
- 城2-3 第二類之三
- 城3 第三類

N W E S

0 250 500 公尺

95201043 粗坑 第283頁	95201044 麻竹腳 第284頁	95201045 車坪崙 第285頁
95201053 二尖山 第310頁	95201054 集集大山 第311頁	95201055 新年庄 第312頁
95201063 大坪 第337頁	95201064 永都洞 第338頁	95201065 車埕 第339頁



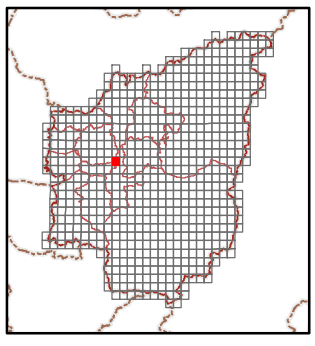

繪製日期：111年10月25日

新年庄

南投縣國土功能分區分類圖

95201055

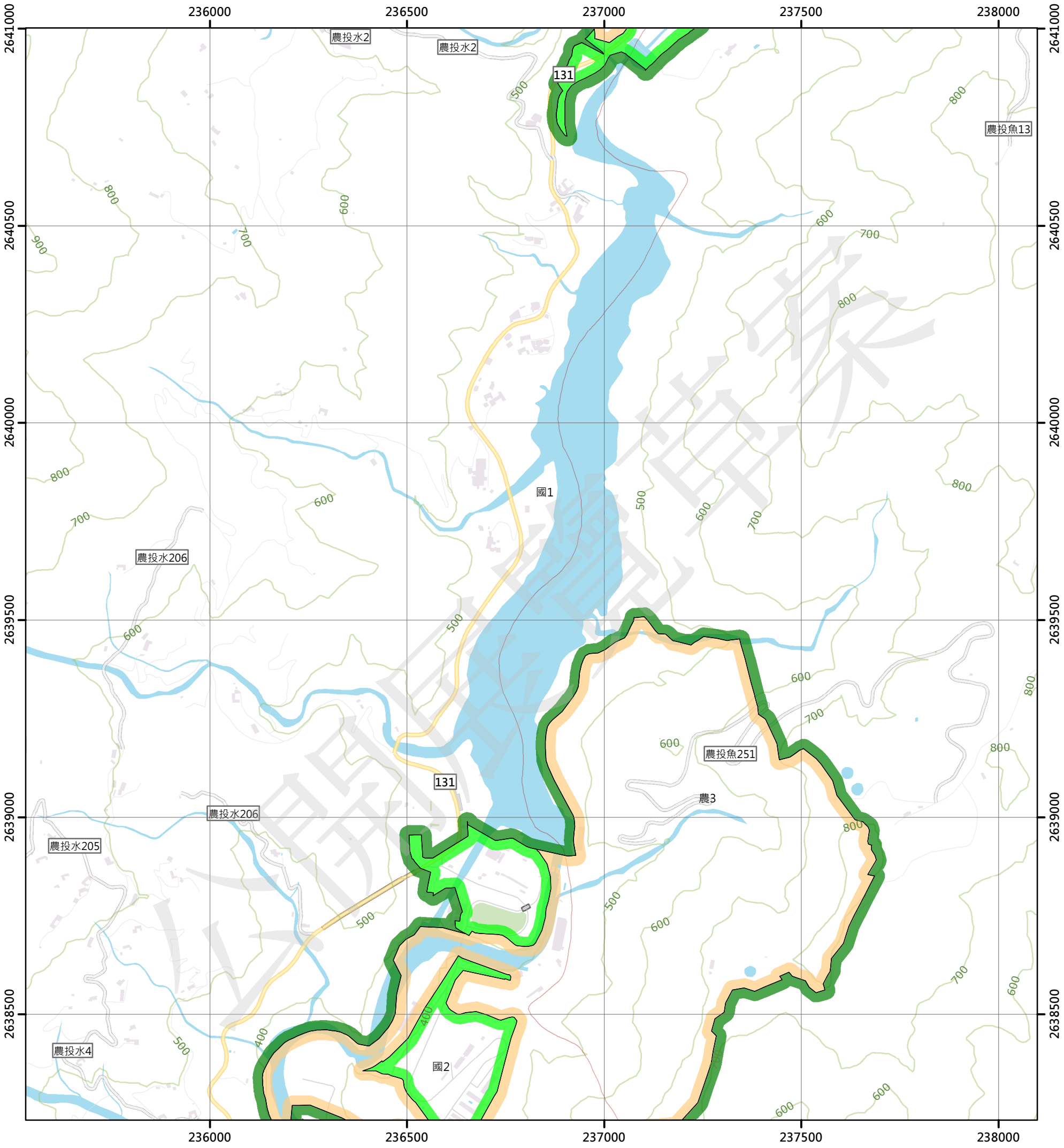

圖例

國土保育地區		農業發展地區		城鄉發展地區	
國1	第一類	農1	第一類	城1	第一類
國2	第二類	農2	第二類	城2-1	第二類之一
國3	第三類	農3	第三類	城2-2	第二類之二
國4	第四類	農4	第四類	城2-3	第二類之三
		農5	第五類	城3	第三類

N W E S

0 250 500 公尺

95201044 麻竹腳 第284頁	95201045 車坪崙 第285頁	95201046 五城 第286頁
95201054 集集大山 第311頁	95201055 新年庄 第312頁	95201056 水社 第313頁
95201064 永都洞 第338頁	95201065 車埕 第339頁	95201066 頭社 第340頁

南投縣 水里鄉

南投縣 魚池鄉

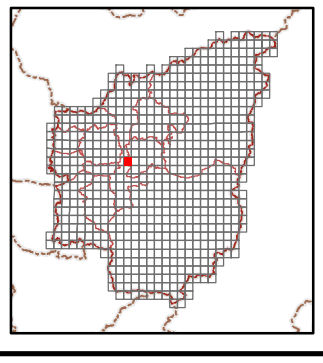

繪製日期：111年10月25日

水社

南投縣國土功能分區分類圖

95201056

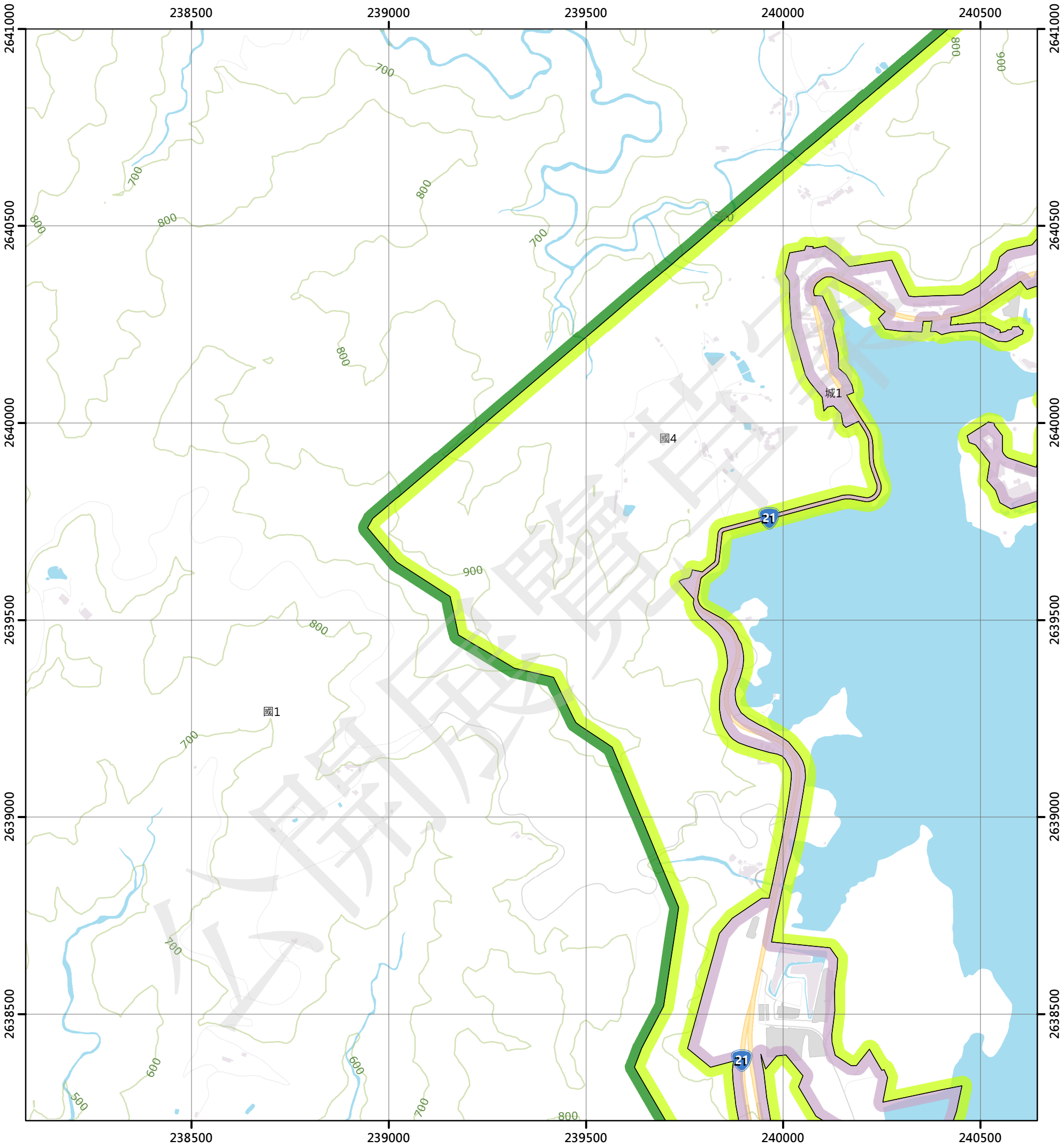

圖例

國土保育地區

- 國1 第一類
- 國2 第二類
- 國3 第三類
- 國4 第四類

農業發展地區

- 農1 第一類
- 農2 第二類
- 農3 第三類
- 農4 第四類
- 農5 第五類

城鄉發展地區

- 城1 第一類
- 城2-1 第二類之一
- 城2-2 第二類之二
- 城2-3 第二類之三
- 城3 第三類

N W E S

0 250 500 公尺

95201045 車坪崙 第285頁	95201046 五城 第286頁	95201047 田螺污 第287頁
95201055 新年庄 第312頁	95201056 水社 第313頁	95201057 日月潭 第314頁
95201065 車埕 第339頁	95201066 頭社 第340頁	95201067 慈恩塔 第341頁

南投縣
魚池鄉

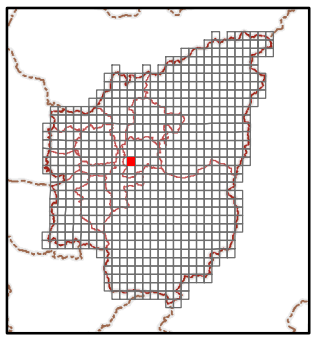

繪製日期：111年10月25日

日月潭

南投縣國土功能分區分類圖

95201057

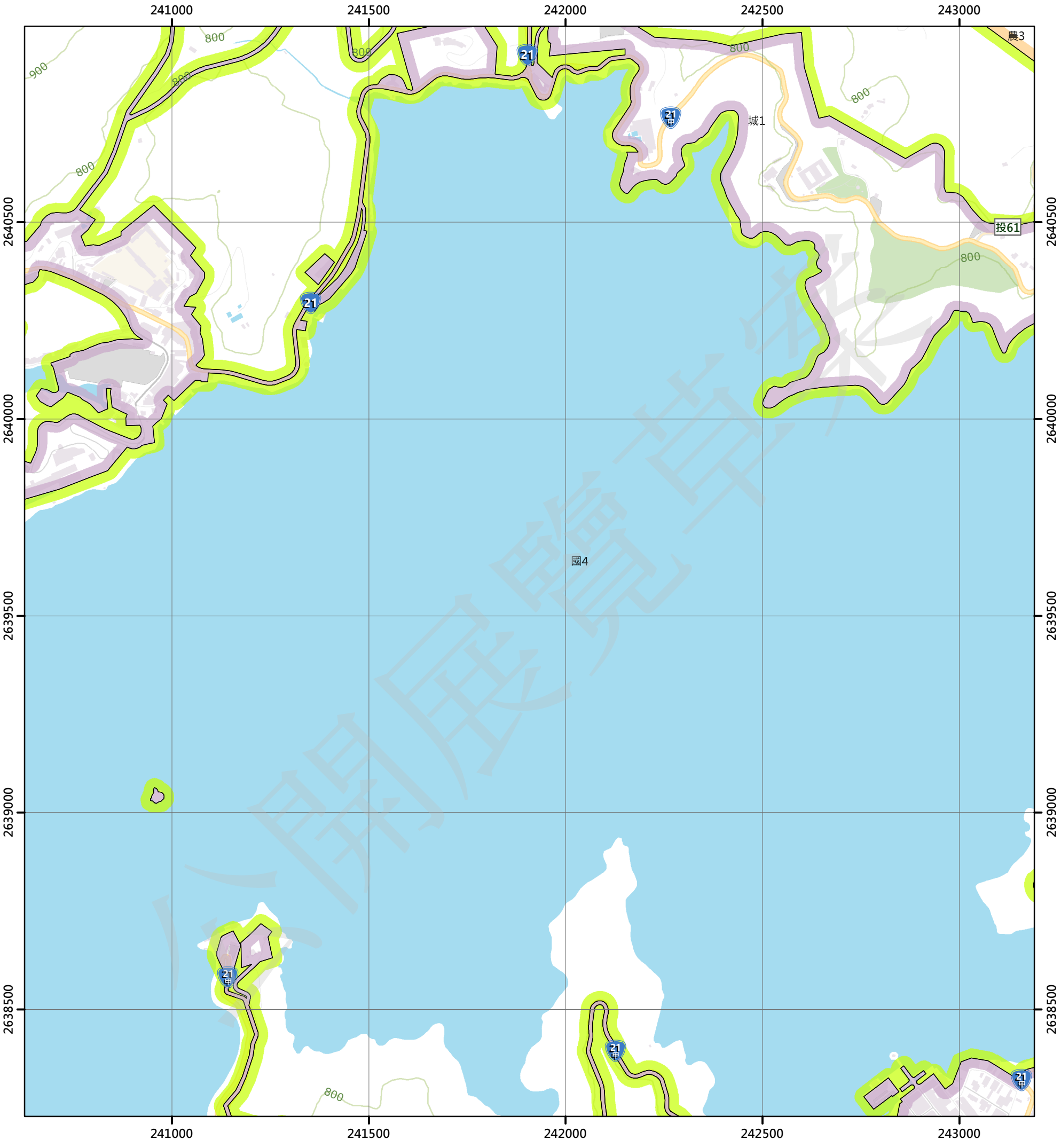

圖例

國土保育地區

- 國1 第一類
- 國2 第二類
- 國3 第三類
- 國4 第四類

農業發展地區

- 農1 第一類
- 農2 第二類
- 農3 第三類
- 農4 第四類
- 農5 第五類

城鄉發展地區

- 城1 第一類
- 城2-1 第二類之一
- 城2-2 第二類之二
- 城2-3 第二類之三
- 城3 第三類

N W E S

0 250 500 公尺

95201046 五城 第286頁	95201047 田螺污 第287頁	95201048 魚池 第288頁
95201056 水社 第313頁	95201057 日月潭 第314頁	95201058 公林 第315頁
95201066 頭社 第340頁	95201067 慈恩塔 第341頁	95201068 開法 第342頁

南投縣
魚池鄉

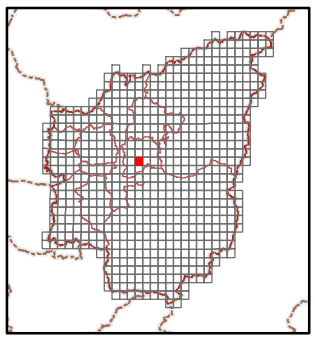

繪製日期：111年10月25日

公林

南投縣國土功能分區分類圖

95201058

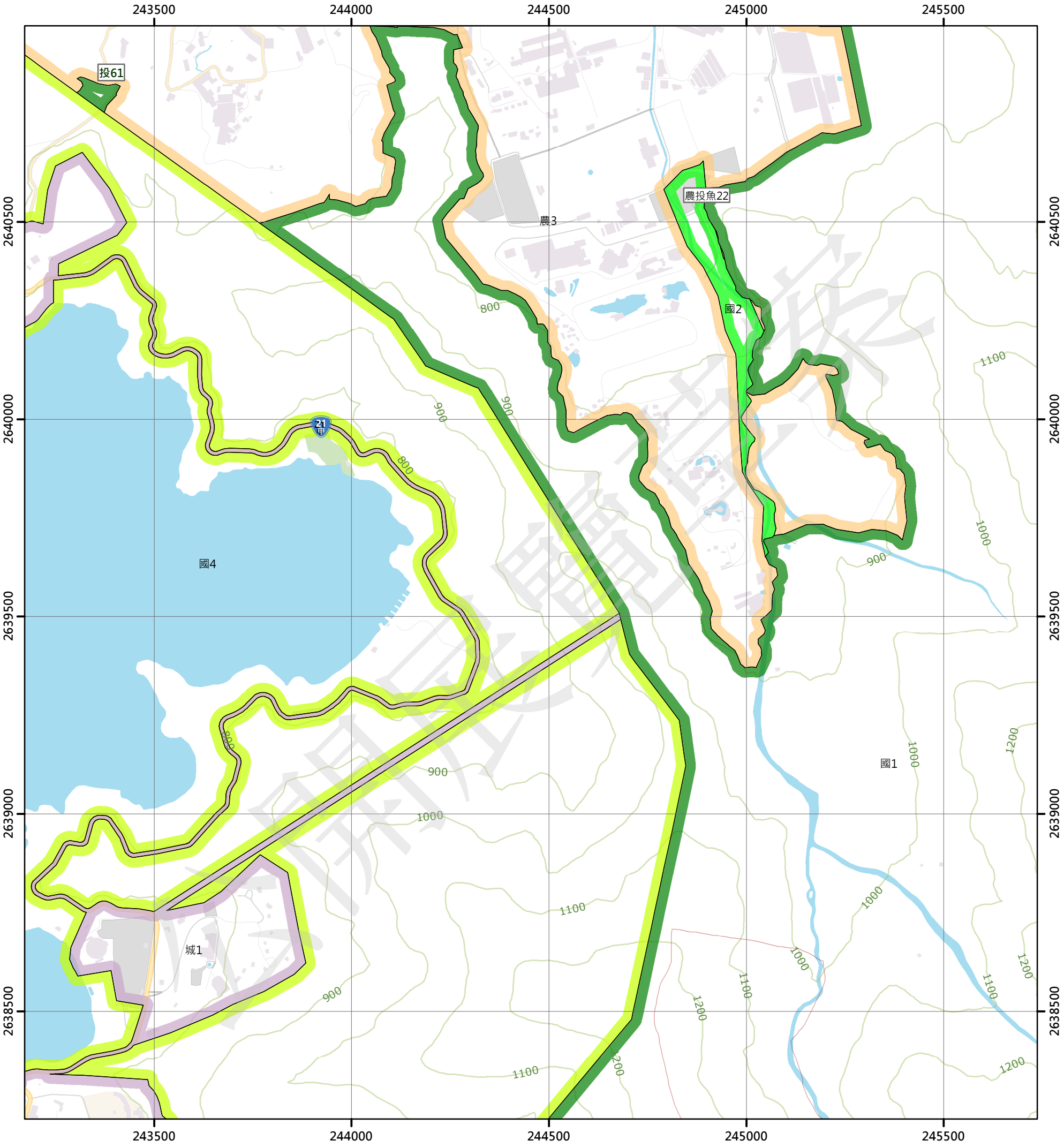

圖例

國土保育地區

- 國1 第一類
- 國2 第二類
- 國3 第三類
- 國4 第四類

農業發展地區

- 農1 第一類
- 農2 第二類
- 農3 第三類
- 農4 第四類
- 農5 第五類

城鄉發展地區

- 城1 第一類
- 城2-1 第二類之一
- 城2-2 第二類之二
- 城2-3 第二類之三
- 城3 第三類

N W E S

0 250 500 公尺

95201047 田螺污 第287頁	95201048 魚池 第288頁	95201049 東光(四) 第289頁
95201057 日月潭 第314頁	95201058 公林 第315頁	95201059 東光(三) 第316頁
95201067 慈恩塔 第341頁	95201068 開法 第342頁	95201069 水社大山(四) 第343頁

南投縣
魚池鄉

南投縣
信義鄉

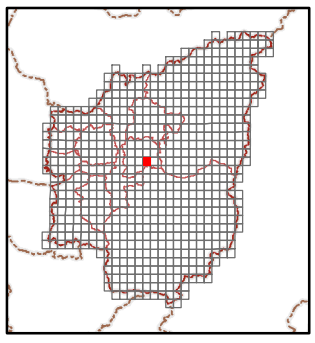

繪製日期：111年10月25日

東光(三)

南投縣國土功能分區分類圖

95201059

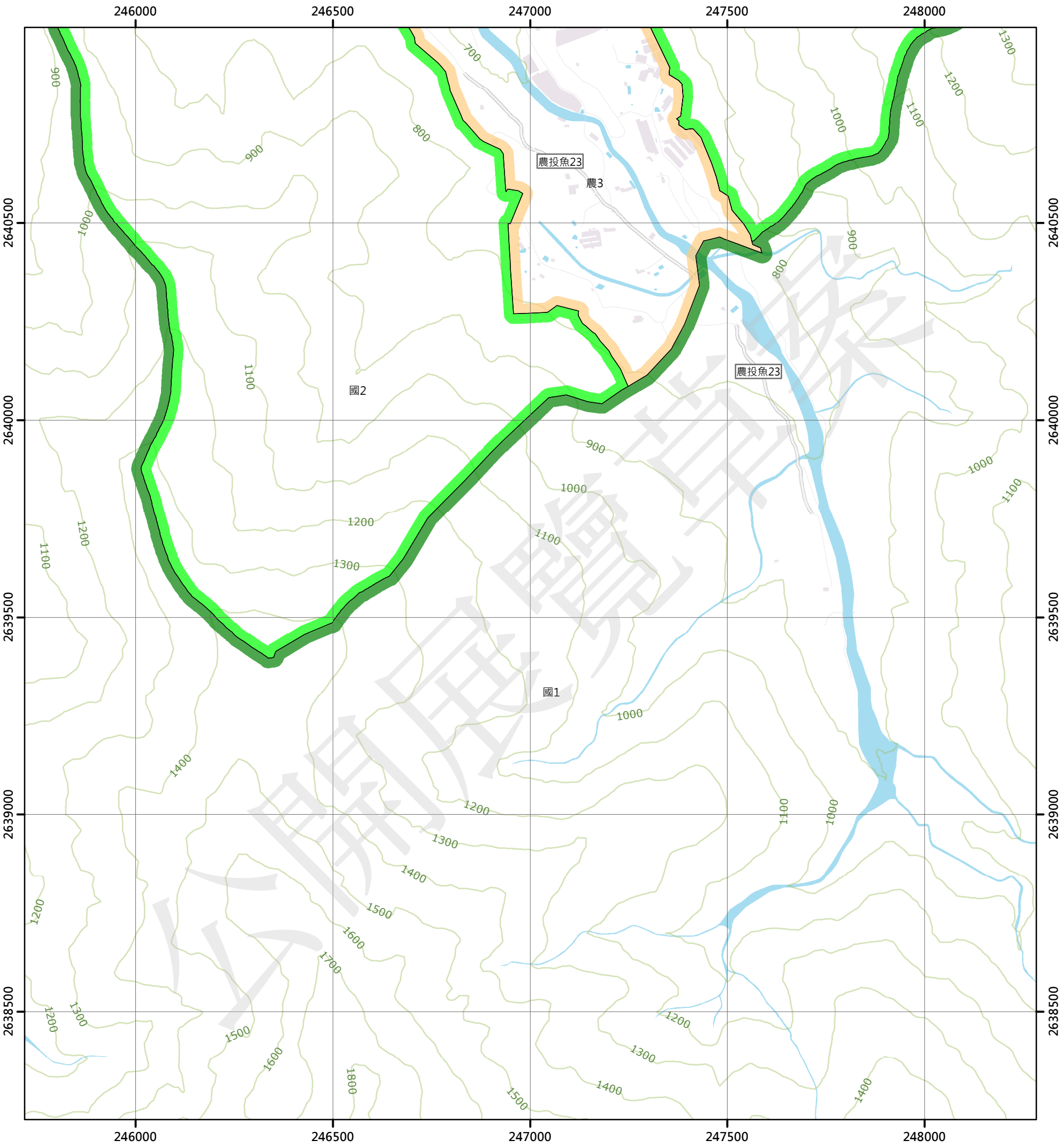

圖例

國土保育地區

- 國1 第一類
- 國2 第二類
- 國3 第三類
- 國4 第四類

農業發展地區

- 農1 第一類
- 農2 第二類
- 農3 第三類
- 農4 第四類
- 農5 第五類

城鄉發展地區

- 城1 第一類
- 城2-1 第二類之一
- 城2-2 第二類之二
- 城2-3 第二類之三
- 城3 第三類

N W E S

0 250 500 公尺

95201048 魚池 第288頁	95201049 東光(四) 第289頁	95201050 東光(一) 第290頁
95201058 公林 第315頁	95201059 東光(三) 第316頁	95201060 東光(二) 第317頁
95201068 開法 第342頁	95201069 水社大山(四) 第343頁	95201070 水社大山(一) 第344頁

南投縣
魚池鄉

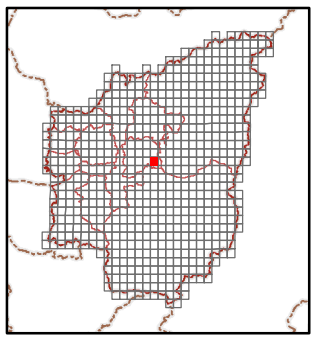

繪製日期：111年10月25日

東光(二)

南投縣國土功能分區分類圖

95201060

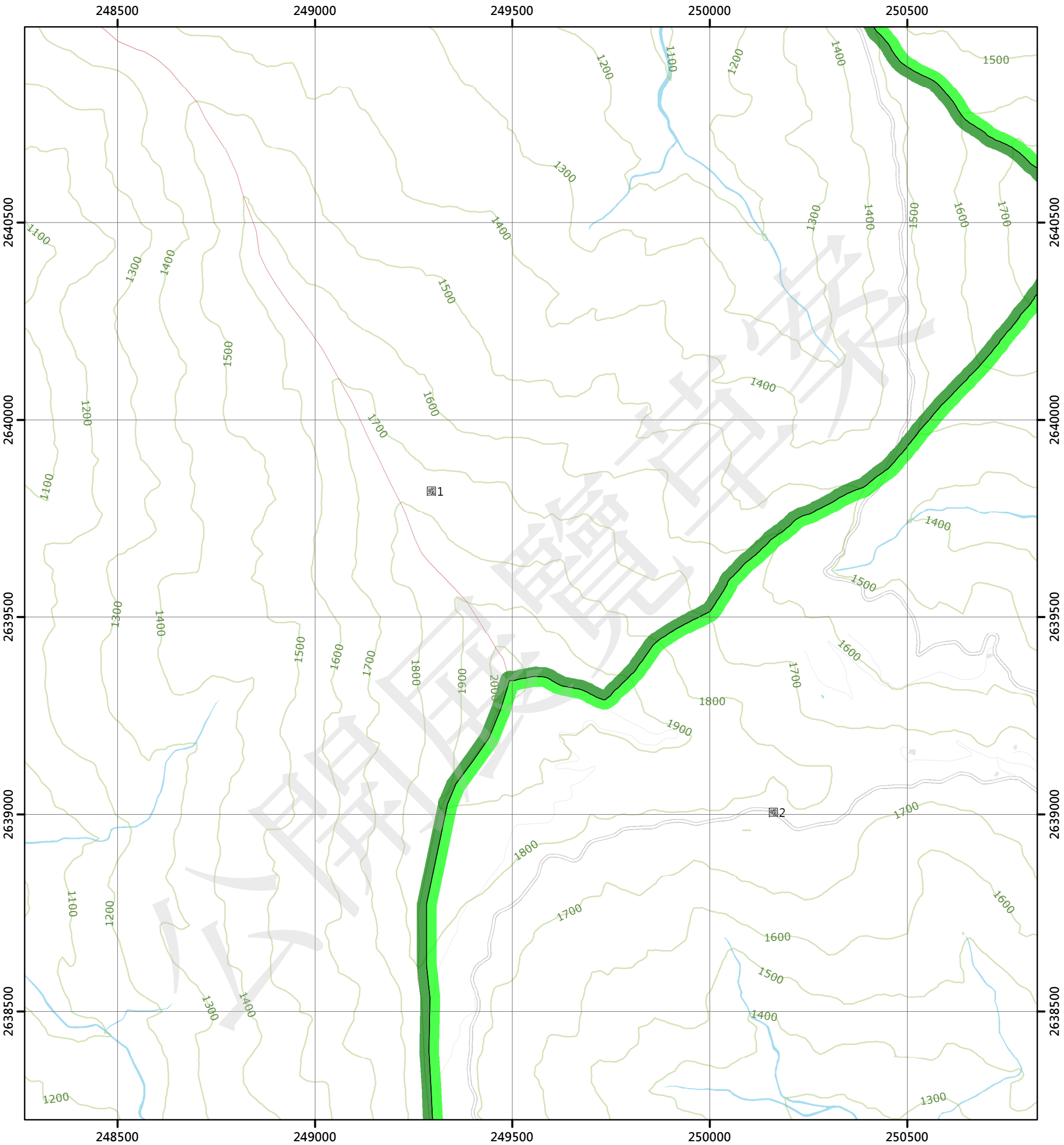

圖例

國土保育地區		農業發展地區		城鄉發展地區	
國1	第一類	農1	第一類	城1	第一類
國2	第二類	農2	第二類	城2-1	第二類之一
國3	第三類	農3	第三類	城2-2	第二類之二
國4	第四類	農4	第四類	城2-3	第二類之三
		農5	第五類	城3	第三類

N W E S

0 250 500 公尺

95201049 東光(四) 第289頁	95201050 東光(一) 第290頁	96204041 文文社(四) 第291頁
95201059 東光(三) 第316頁	95201060 東光(二) 第317頁	96204051 文文社(三) 第318頁
95201069 水社大山(四) 第343頁	95201070 水社大山(一) 第344頁	96204061 卓社(四) 第345頁

南投縣 魚池鄉

南投縣 仁愛鄉

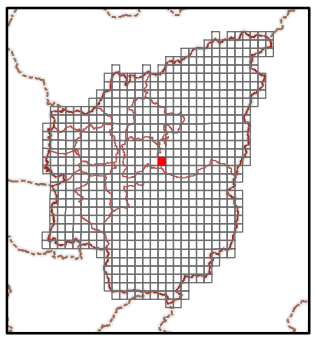

繪製日期：111年10月25日

文文社(三)

南投縣國土功能分區分類圖

96204051

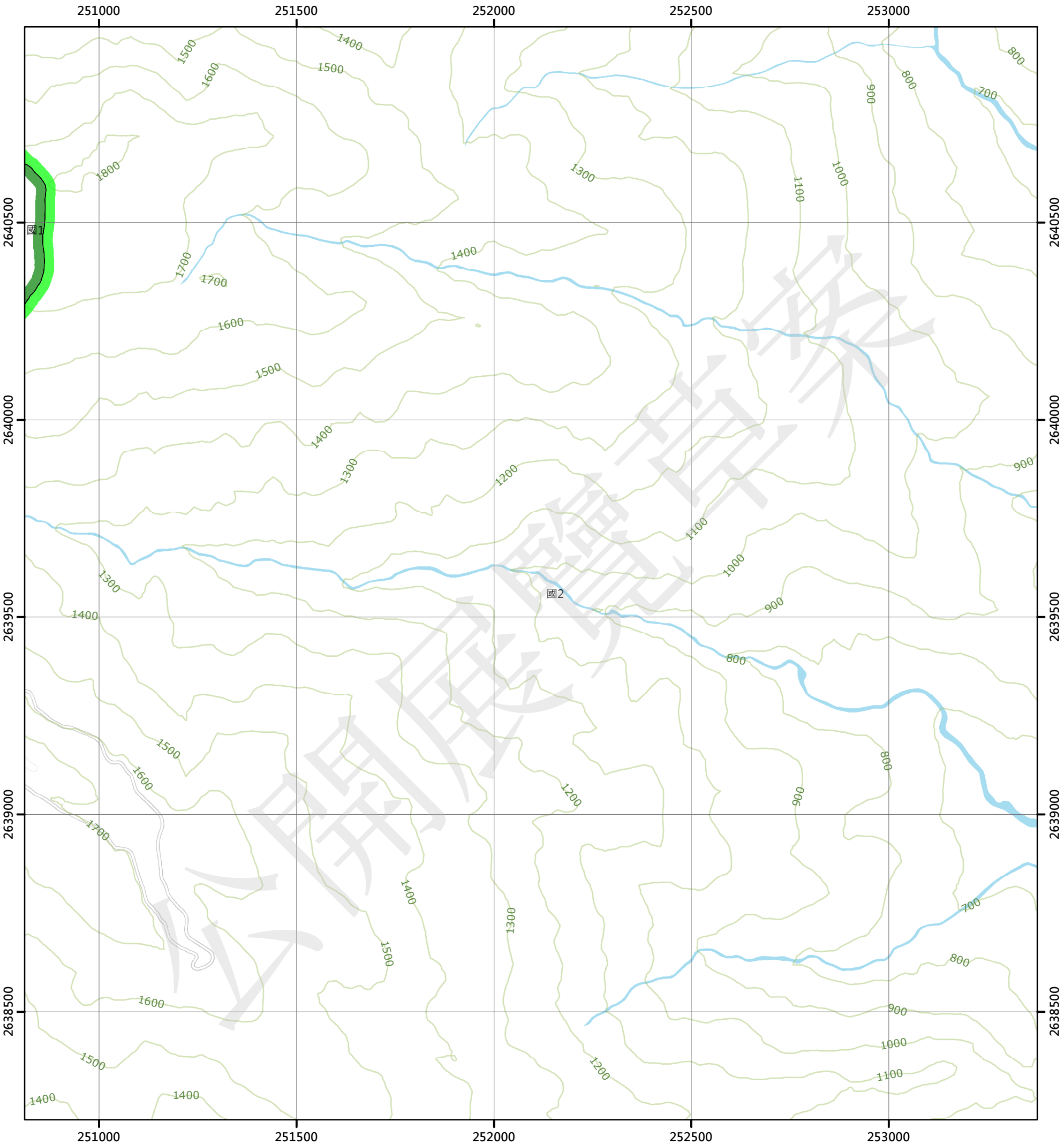

圖例

國土保育地區		農業發展地區		城鄉發展地區	
國1	第一類	農1	第一類	城1	第一類
國2	第二類	農2	第二類	城2-1	第二類之一
國3	第三類	農3	第三類	城2-2	第二類之二
國4	第四類	農4	第四類	城2-3	第二類之三
		農5	第五類	城3	第三類

N W E S

0 250 500 公尺

95201050 車光(一) 第290頁	96204041 文文社(四) 第291頁	96204042 文文社(一) 第292頁
95201060 東光(二) 第317頁	96204051 文文社(三) 第318頁	96204052 文文社(二) 第319頁
95201070 水社大山(一) 第344頁	96204061 卓社(四) 第345頁	96204062 卓社(一) 第346頁

南投縣
仁愛鄉

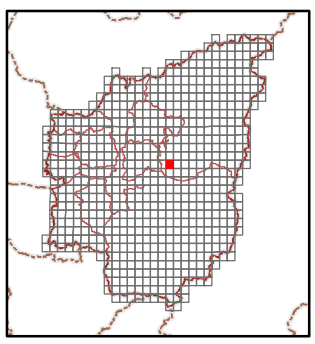

繪製日期：111年10月25日

文文社(二)

南投縣國土功能分區分類圖

96204052

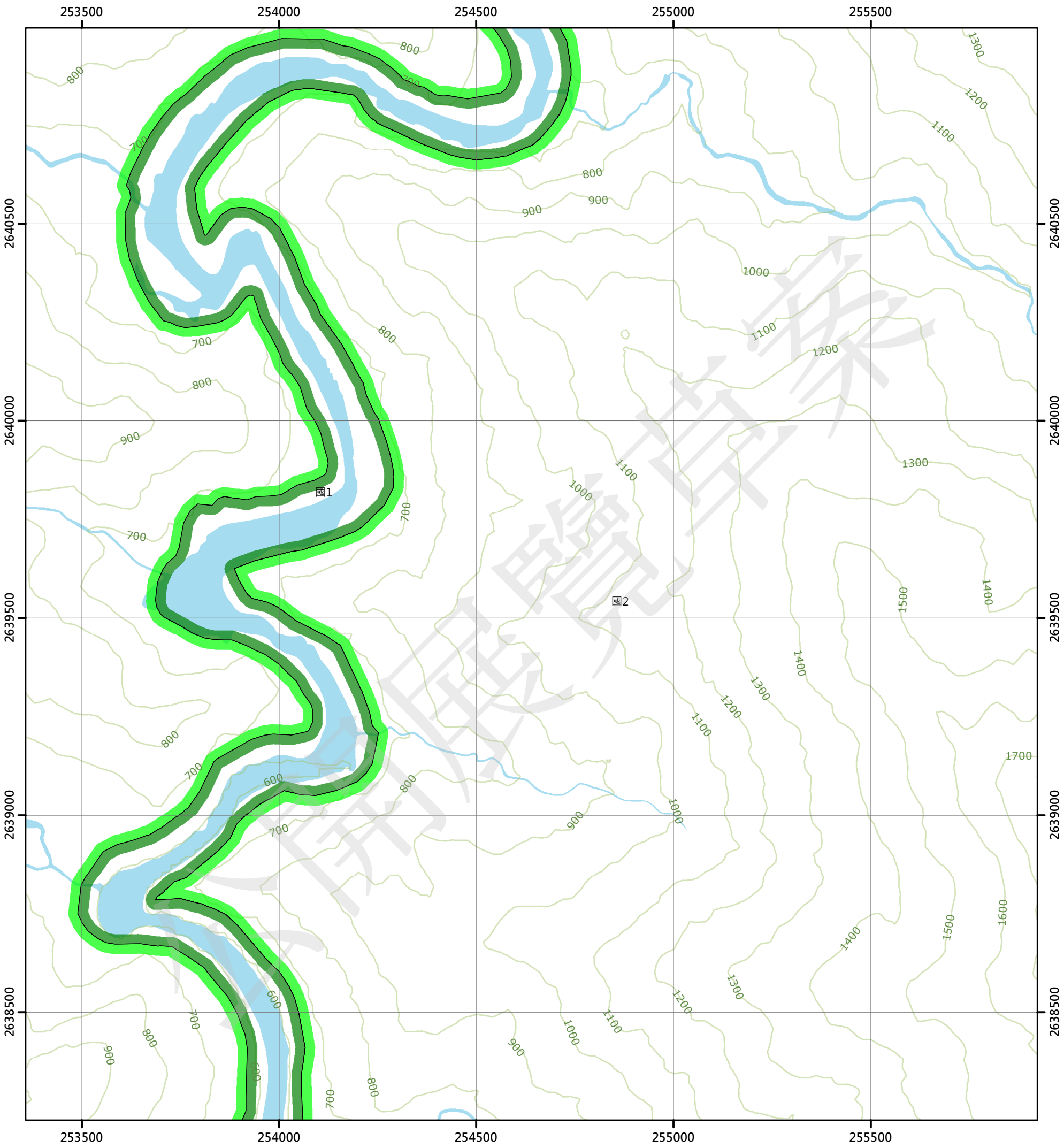

圖例

國土保育地區		農業發展地區		城鄉發展地區	
國1	第一類	農1	第一類	城1	第一類
國2	第二類	農2	第二類	城2-1	第二類之一
國3	第三類	農3	第三類	城2-2	第二類之二
國4	第四類	農4	第四類	城2-3	第二類之三
		農5	第五類	城3	第三類

N W E S

0 250 500 公尺

96204041 文文社(四) 第291頁	96204042 文文社(一) 第292頁	96204043 螺婆間山(四) 第293頁
96204051 文文社(三) 第318頁	96204052 文文社(二) 第319頁	96204053 螺婆間山(三) 第320頁
96204061 卓社(四) 第345頁	96204062 卓社(一) 第346頁	96204063 加里模安(四) 第347頁

南投縣
仁愛鄉

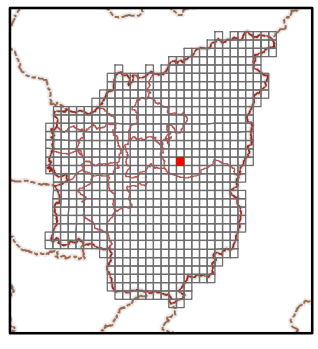

繪製日期：111年10月25日

螺婆間山(三)

南投縣國土功能分區分類圖

96204053

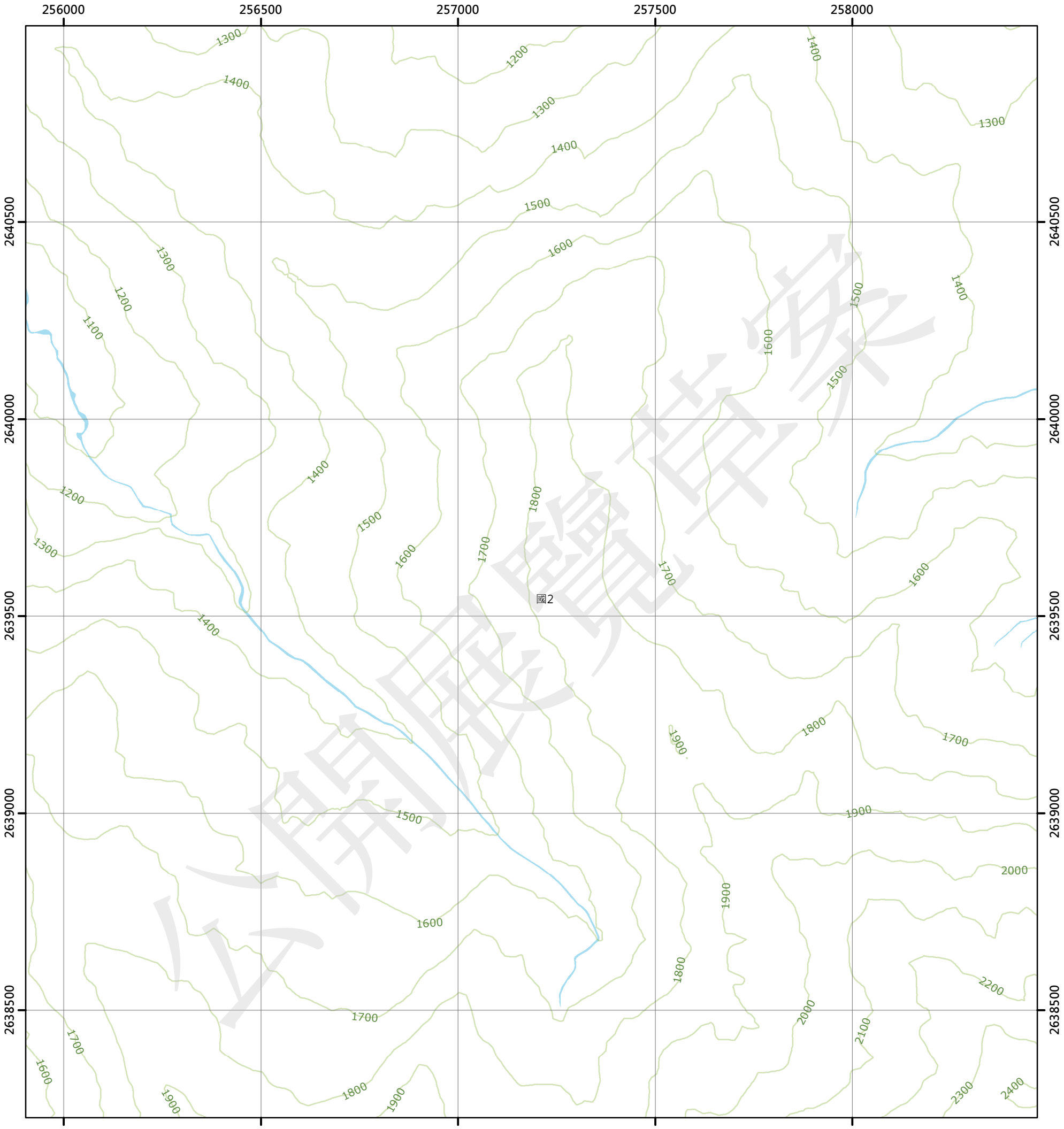

圖例

國土保育地區		農業發展地區		城鄉發展地區	
國1	第一類	農1	第一類	城1	第一類
國2	第二類	農2	第二類	城2-1	第二類之一
國3	第三類	農3	第三類	城2-2	第二類之二
國4	第四類	農4	第四類	城2-3	第二類之三
		農5	第五類	城3	第三類

N W E S

0 250 500 公尺

96204042 文文社(一) 第292頁	96204043 螺婆間山(四) 第293頁	96204044 螺婆間山(一) 第294頁
96204052 文文社(二) 第319頁	96204053 螺婆間山(三) 第320頁	96204054 螺婆間山(二) 第321頁
96204062 卓社(一) 第346頁	96204063 加里模安(四) 第347頁	96204064 加里模安(一) 第348頁

南投縣
仁愛鄉

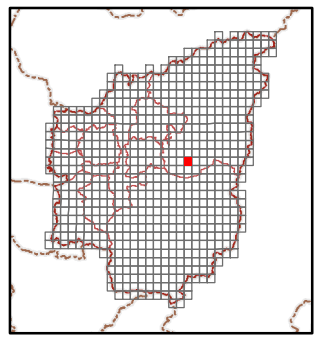

繪製日期：111年10月25日

螺婆間山(二)

南投縣國土功能分區分類圖

96204054

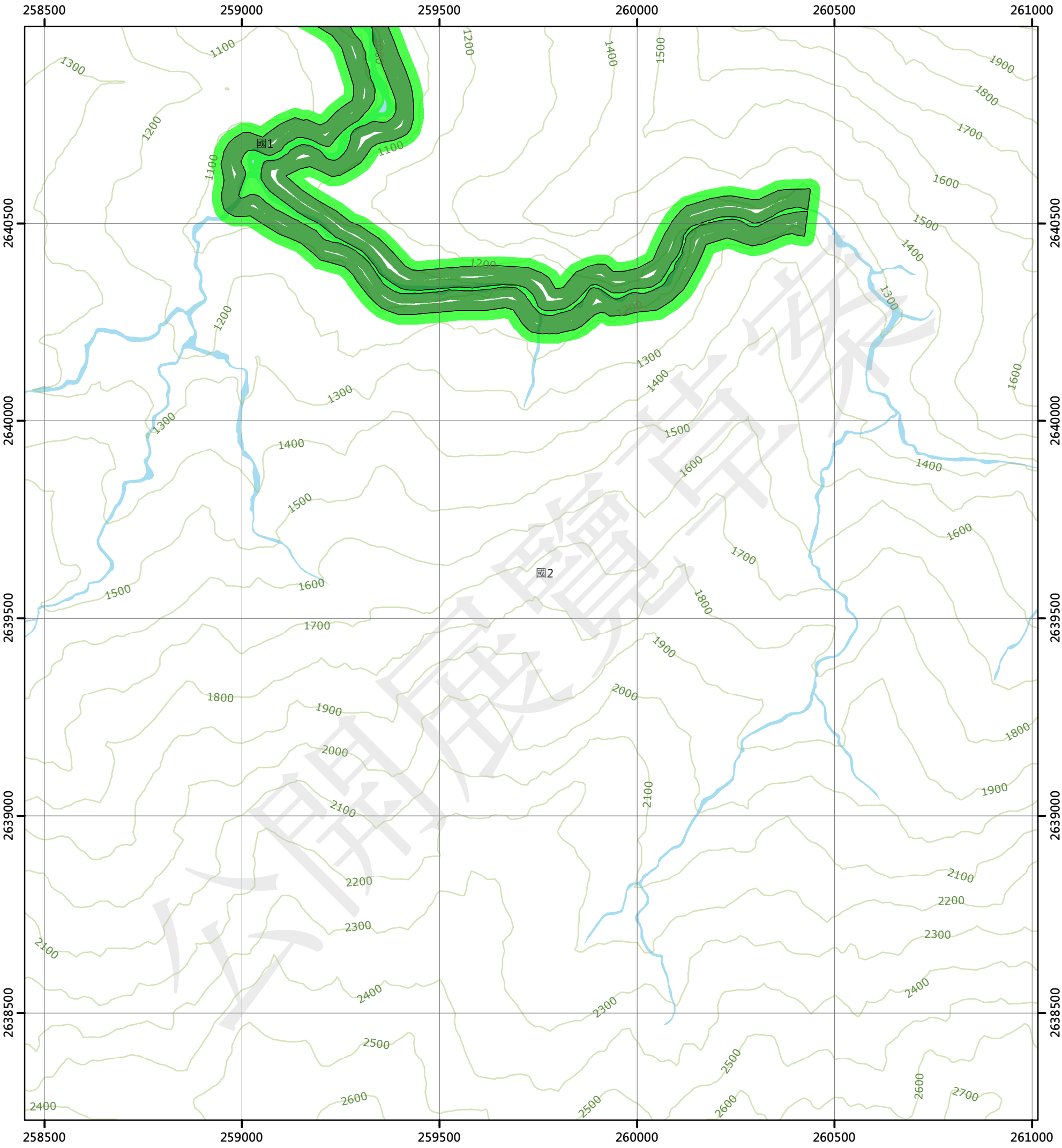

圖例

國土保育地區		農業發展地區		城鄉發展地區	
國1	第一類	農1	第一類	城1	第一類
國2	第二類	農2	第二類	城2-1	第二類之一
國3	第三類	農3	第三類	城2-2	第二類之二
國4	第四類	農4	第四類	城2-3	第二類之三
		農5	第五類	城3	第三類

N W E S

0 250 500 公尺

96204043 螺婆間山(四) 第293頁	96204044 螺婆間山(一) 第294頁	96204045 千卓萬山(四) 第295頁
96204053 螺婆間山(三) 第320頁	96204054 螺婆間山(二) 第321頁	96204055 千卓萬山(三) 第322頁
96204063 加里模安(四) 第347頁	96204064 加里模安(一) 第348頁	96204065 卓社大山(四) 第349頁

南投縣
仁愛鄉

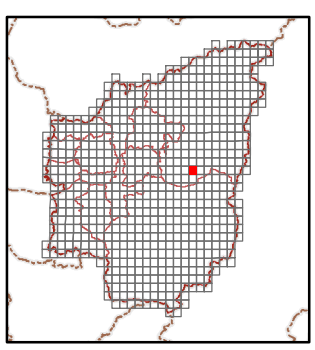

繪製日期：111年10月25日

千卓萬山(三)

南投縣國土功能分區分類圖

96204055

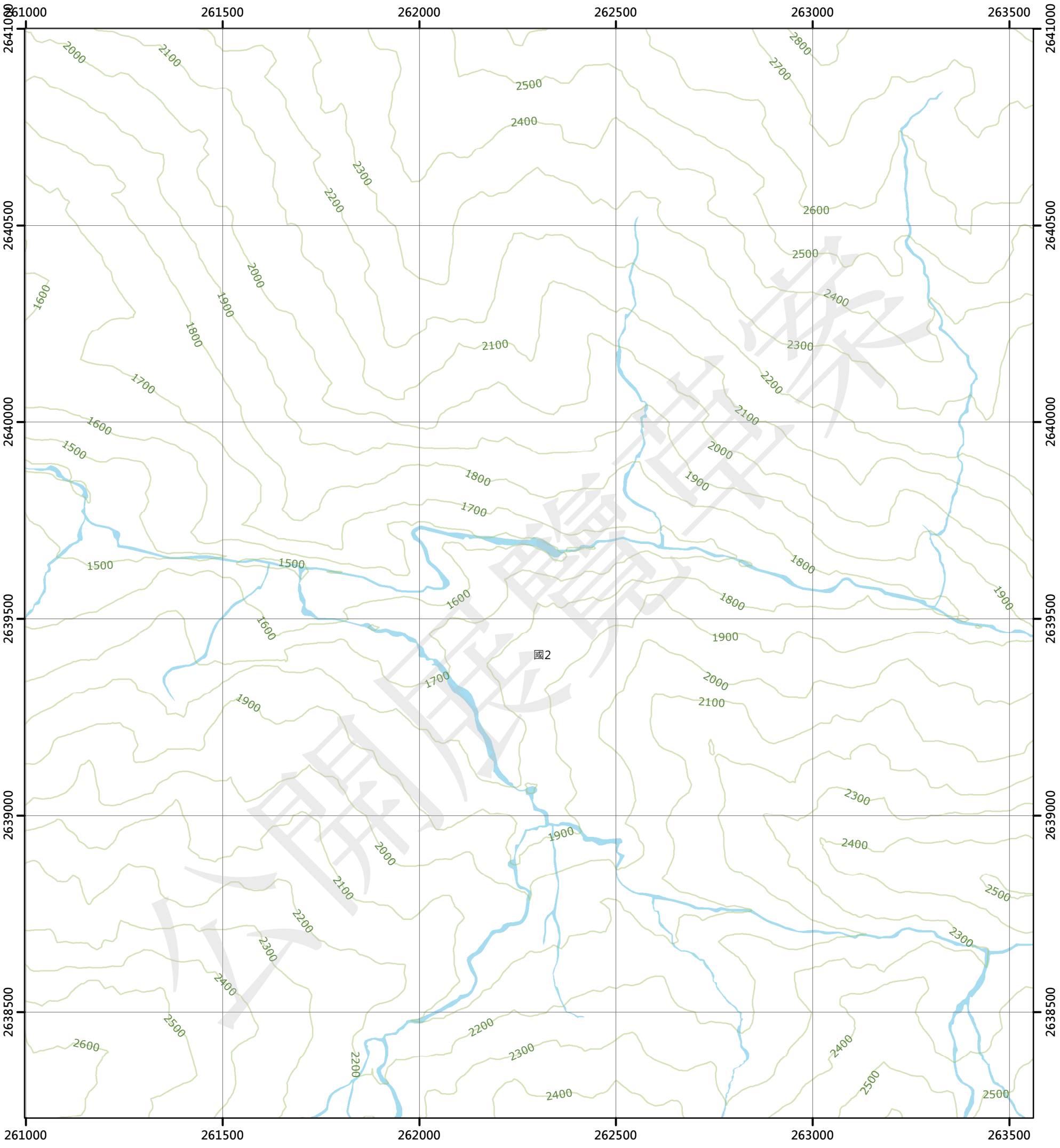

圖例

國土保育地區

- 國1 第一類
- 國2 第二類
- 國3 第三類
- 國4 第四類

農業發展地區

- 農1 第一類
- 農2 第二類
- 農3 第三類
- 農4 第四類
- 農5 第五類

城鄉發展地區

- 城1 第一類
- 城2-1 第二類之一
- 城2-2 第二類之二
- 城2-3 第二類之三
- 城3 第三類

N W E S

0 250 500 公尺

96204044 螺婆間山(一) 第294頁	96204045 千卓萬山(四) 第295頁	96204046 千卓萬山(一) 第296頁
96204054 螺婆間山(二) 第321頁	96204055 千卓萬山(三) 第322頁	96204056 千卓萬山(二) 第323頁
96204064 加里模安(一) 第348頁	96204065 卓社大山(四) 第349頁	96204066 卓社大山(一) 第350頁

南投縣
仁愛鄉

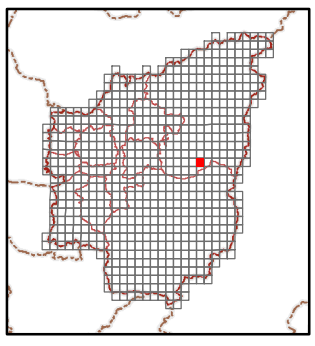

繪製日期：111年10月25日

千卓萬山(二)

南投縣國土功能分區分類圖

96204056

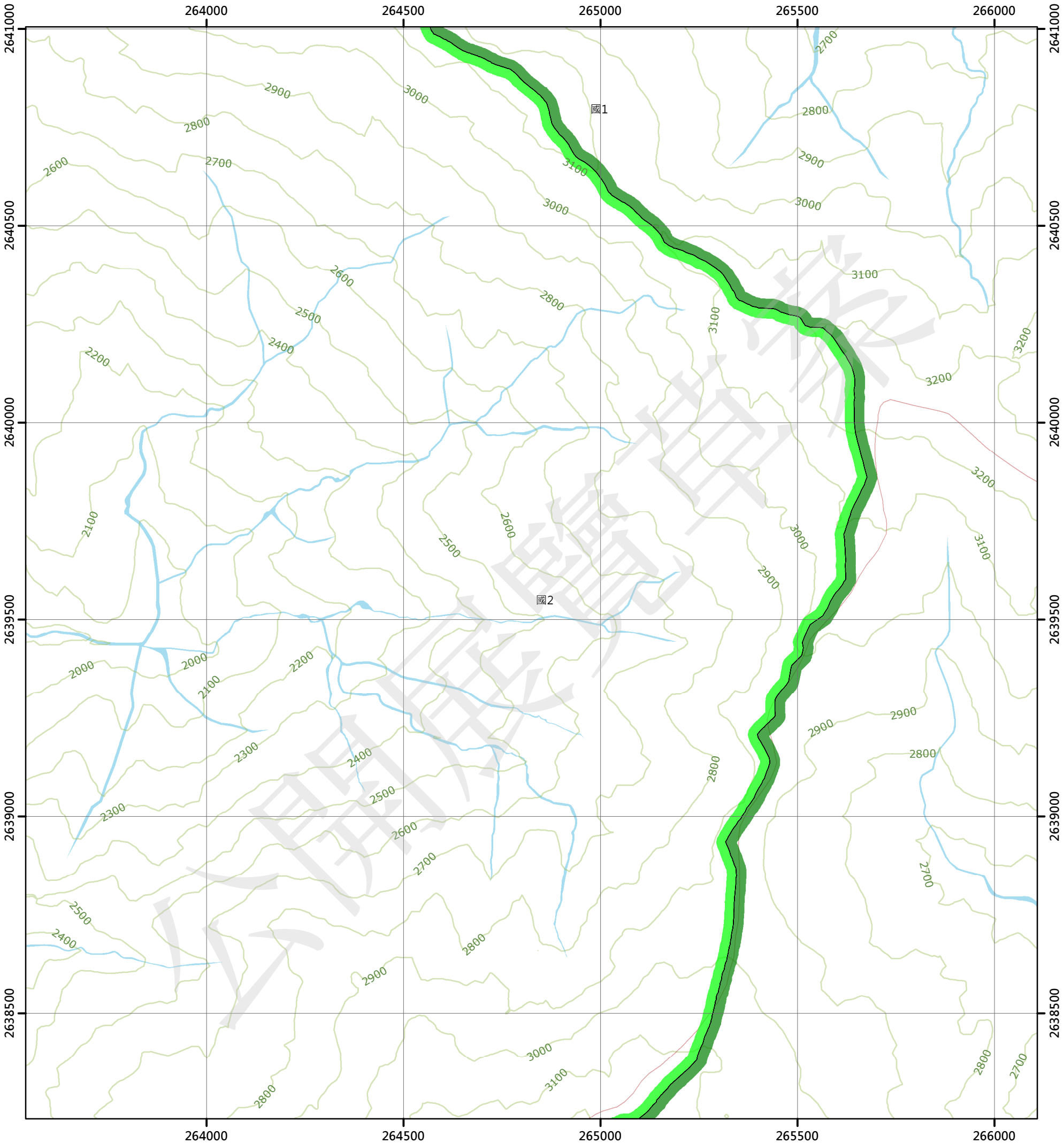

圖例

國土保育地區		農業發展地區		城鄉發展地區	
國1	第一類	農1	第一類	城1	第一類
國2	第二類	農2	第二類	城2-1	第二類之一
國3	第三類	農3	第三類	城2-2	第二類之二
國4	第四類	農4	第四類	城2-3	第二類之三
		農5	第五類	城3	第三類

N W E S

0 250 500 公尺

96204045 千卓萬山(四) 第295頁	96204046 千卓萬山(一) 第296頁	96204047 牧山(四) 第297頁
96204055 千卓萬山(三) 第322頁	96204056 千卓萬山(二) 第323頁	96204057 牧山(三) 第324頁
96204065 卓社大山(四) 第349頁	96204066 卓社大山(一) 第350頁	96204067 卡社溪上游(四) 第351頁

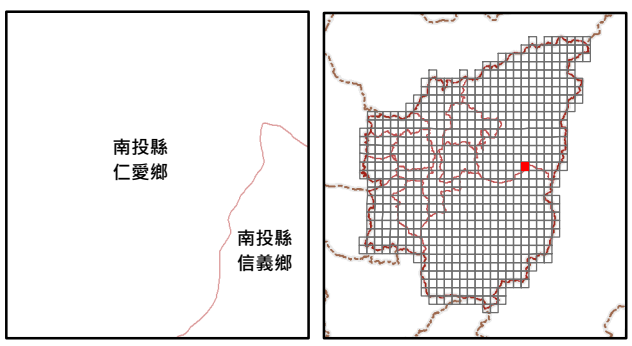

繪製日期：111年10月25日

牧山(三)

南投縣國土功能分區分類圖

96204057

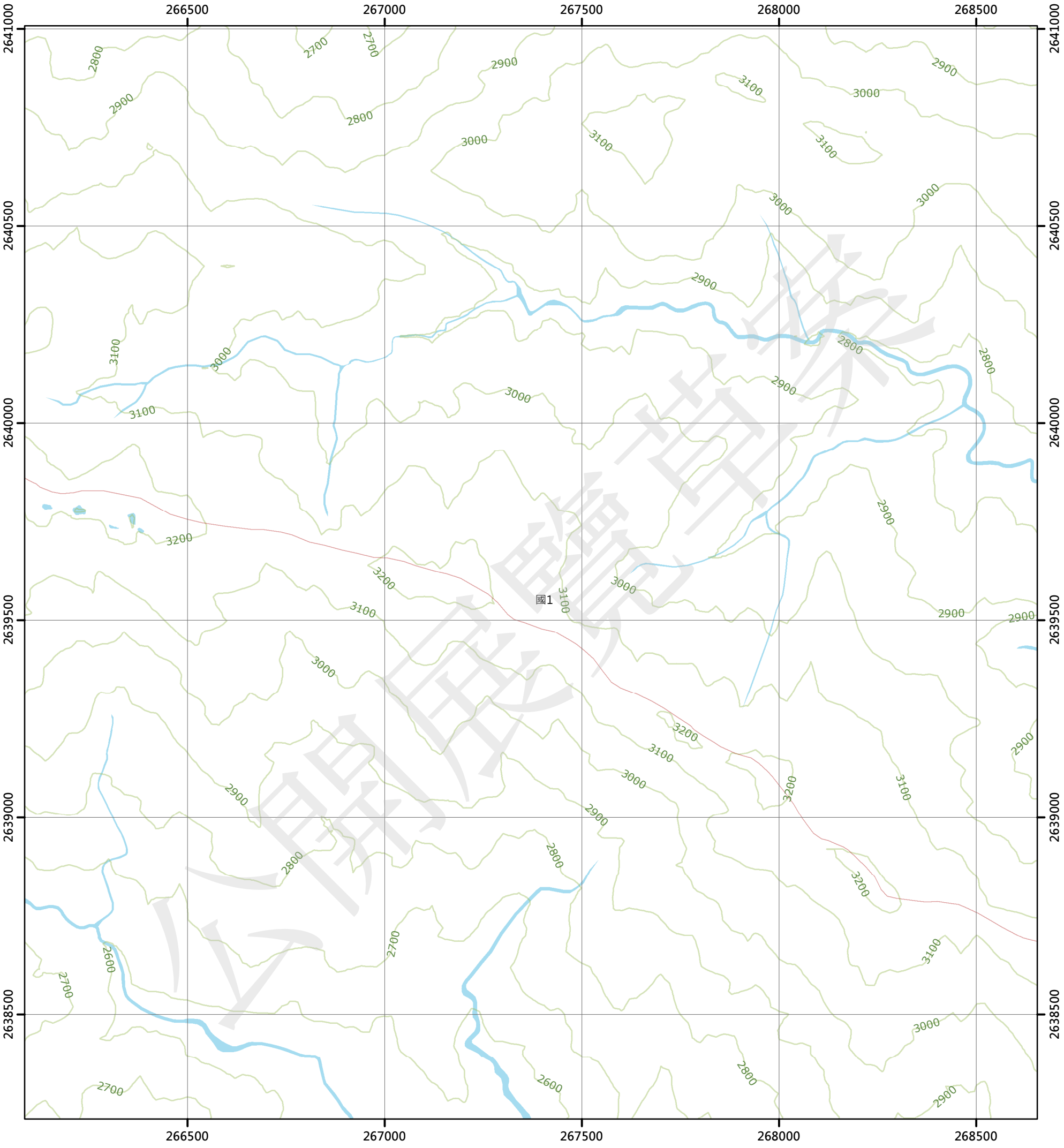

圖例

國土保育地區

- 國1 第一類
- 國2 第二類
- 國3 第三類
- 國4 第四類

農業發展地區

- 農1 第一類
- 農2 第二類
- 農3 第三類
- 農4 第四類
- 農5 第五類

城鄉發展地區

- 城1 第一類
- 城2-1 第二類之一
- 城2-2 第二類之二
- 城2-3 第二類之三
- 城3 第三類

N W E S

0 250 500 公尺

96204046 千卓萬山(一) 第296頁	96204047 牧山(四) 第297頁	96204048 牧山(一) 第298頁
96204056 千卓萬山(二) 第323頁	96204057 牧山(三) 第324頁	96204058 牧山(二) 第325頁
96204066 卓社大山(一) 第350頁	96204067 卡社溪上游(四) 第351頁	96204068 卡社溪上游(一) 第352頁

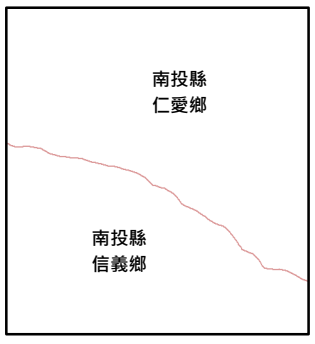

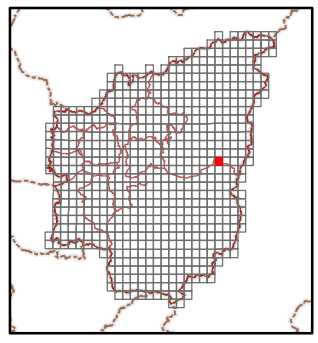

繪製日期：111年10月25日

牧山(二)

南投縣國土功能分區分類圖

96204058

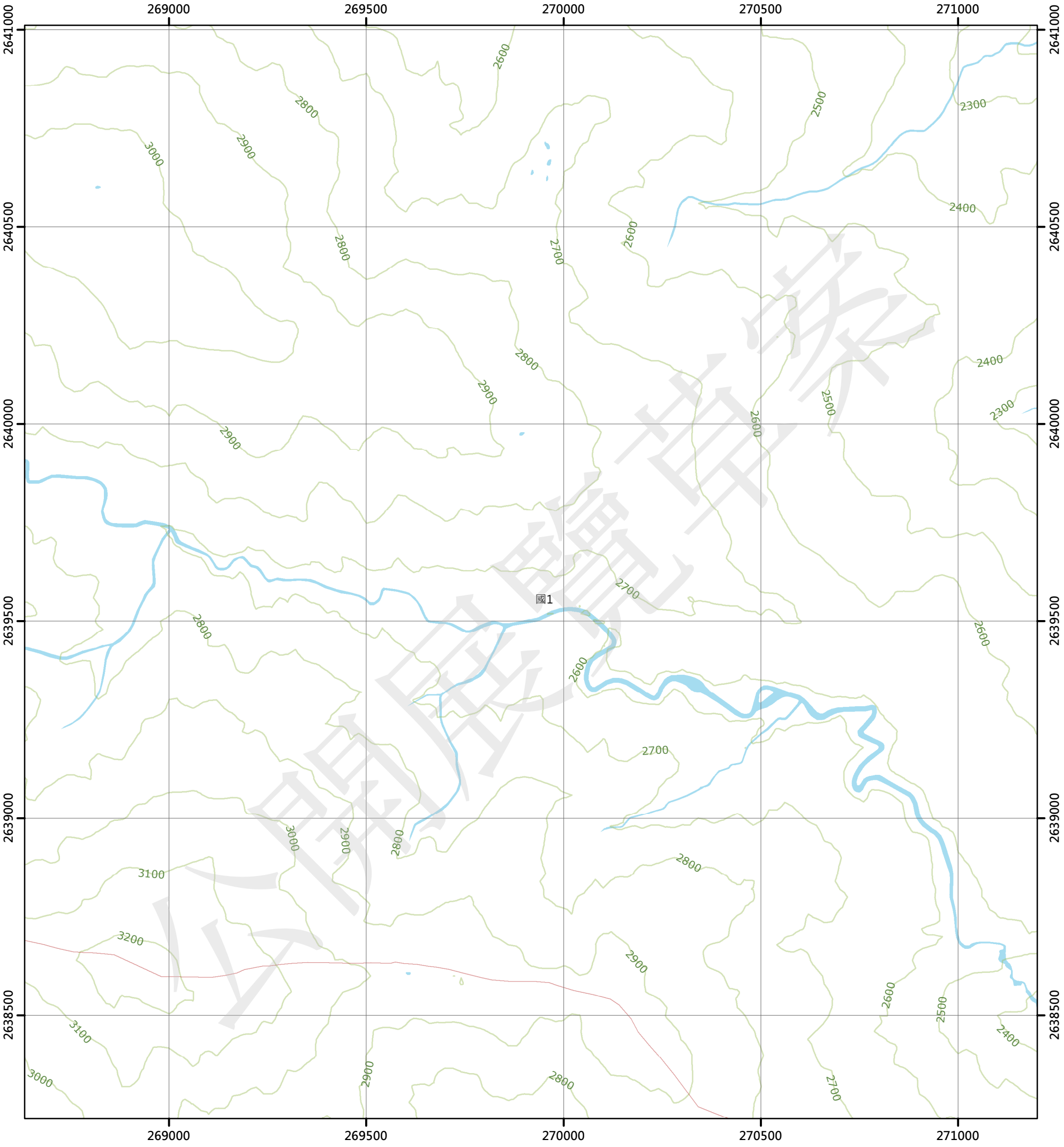

圖例

國土保育地區

- 國1 第一類
- 國2 第二類
- 國3 第三類
- 國4 第四類

農業發展地區

- 農1 第一類
- 農2 第二類
- 農3 第三類
- 農4 第四類
- 農5 第五類

城鄉發展地區

- 城1 第一類
- 城2-1 第二類之一
- 城2-2 第二類之二
- 城2-3 第二類之三
- 城3 第三類

N W E S

0 250 500 公尺

96204047 牧山(四) 第297頁	96204048 牧山(一) 第298頁	96204049 南溪上游(四) 第299頁
96204057 牧山(三) 第324頁	96204058 牧山(二) 第325頁	96204059 南溪上游(三) 第326頁
96204067 卡社溪上游(四) 第351頁	96204068 卡社溪上游(一) 第352頁	96204069 草山(四) 第353頁

南投縣
仁愛鄉

南投縣
信義鄉

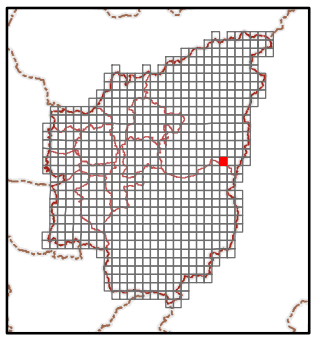

繪製日期：111年10月25日

南溪上游(三)

南投縣國土功能分區分類圖

96204059

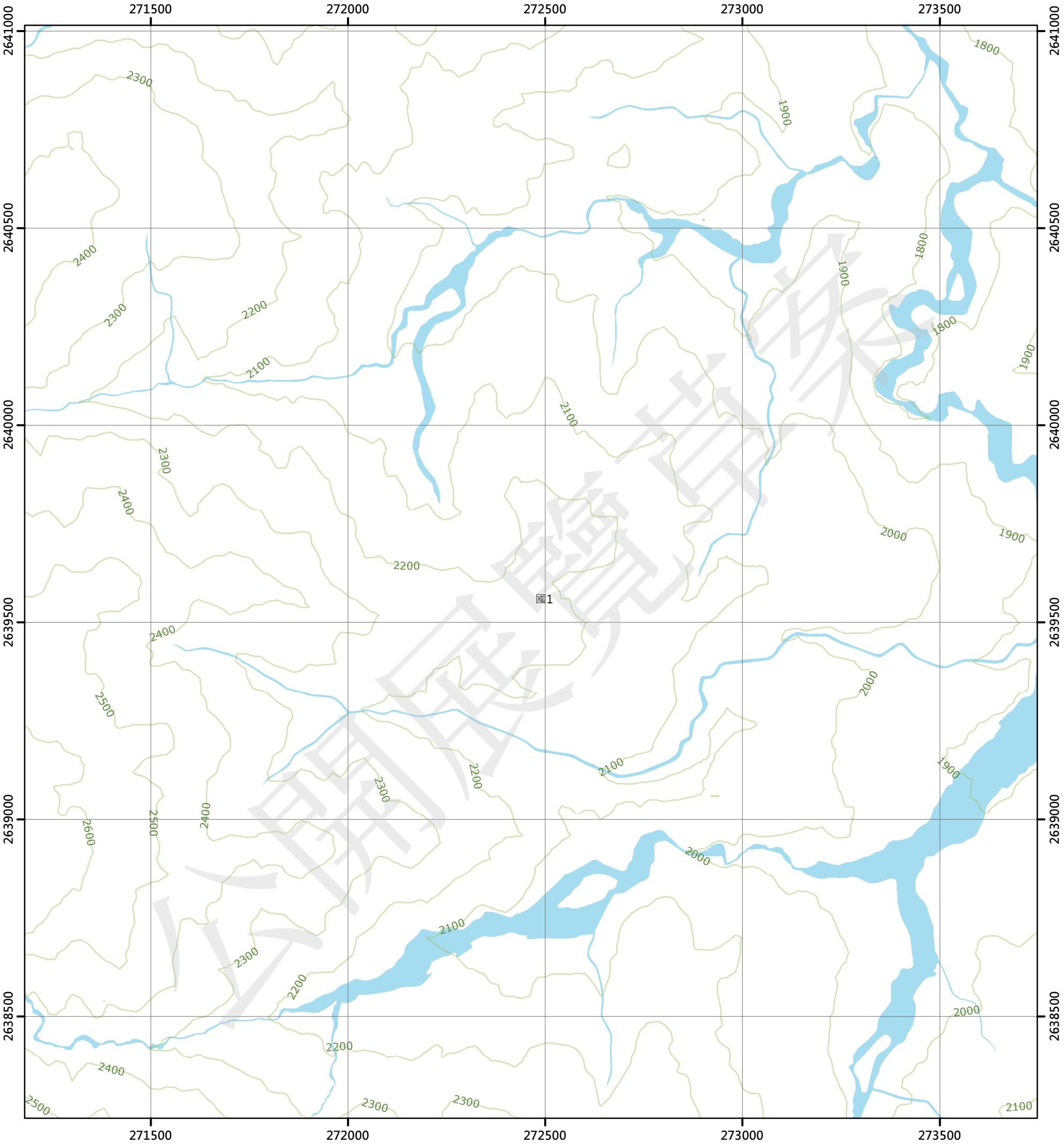

圖例

國土保育地區		農業發展地區		城鄉發展地區	
國1	第一類	農1	第一類	城1	第一類
國2	第二類	農2	第二類	城2-1	第二類之一
國3	第三類	農3	第三類	城2-2	第二類之二
國4	第四類	農4	第四類	城2-3	第二類之三
		農5	第五類	城3	第三類

N W E S

0 250 500 公尺

96204048 牧山(一) 第298頁	96204049 南溪上游(四) 第299頁	96204050 南溪上游(一) 第300頁
96204058 牧山(二) 第325頁	96204059 南溪上游(三) 第326頁	96204060 南溪上游(二) 第327頁
96204068 卡社溪上游(一) 第352頁	96204069 草山(四) 第353頁	96204070 草山(一) 第354頁

南投縣
仁愛鄉

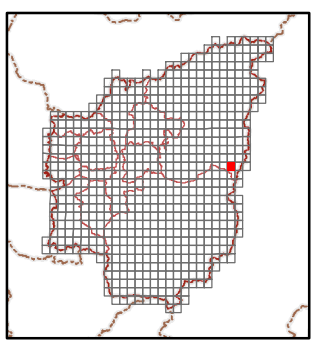

繪製日期：111年10月25日

南溪上游(二)

南投縣國土功能分區分類圖

96204060

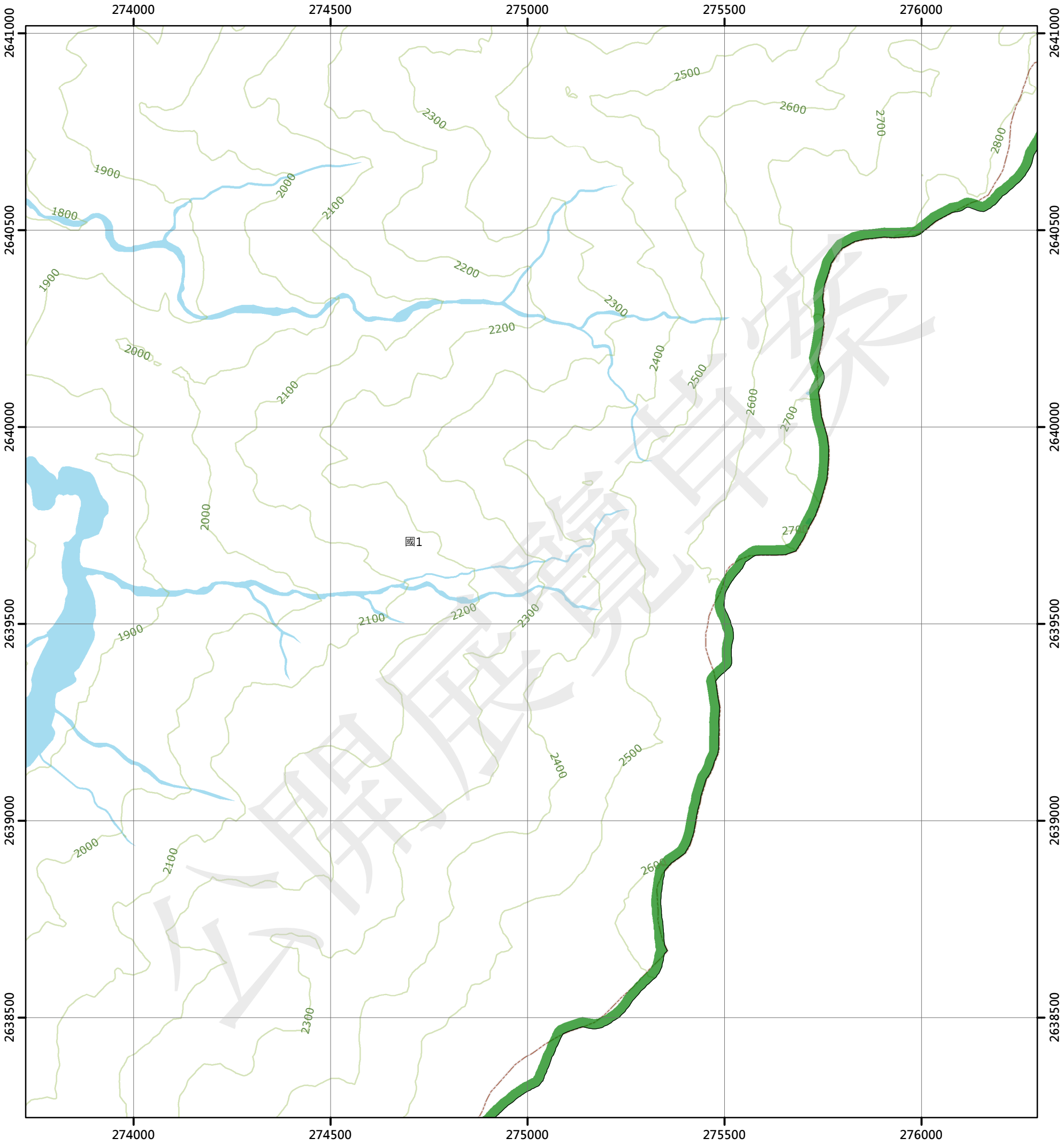

圖例

國土保育地區		農業發展地區		城鄉發展地區	
國1	第一類	農1	第一類	城1	第一類
國2	第二類	農2	第二類	城2-1	第二類之一
國3	第三類	農3	第三類	城2-2	第二類之二
國4	第四類	農4	第四類	城2-3	第二類之三
		農5	第五類	城3	第三類

N W E S

0 250 500 公尺

96204049 南溪上游(四) 第299頁	96204050 南溪上游(一) 第300頁	96201041 安東軍山(四) 第301頁
96204059 南溪上游(三) 第326頁	96204060 南溪上游(二) 第327頁	96201051 安東軍山(三) 第328頁
96204069 草山(四) 第353頁	96204070 草山(一) 第354頁	



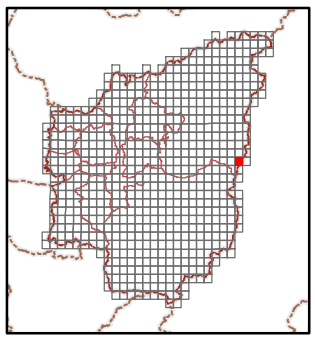

繪製日期：111年10月25日

安東軍山(三)

南投縣國土功能分區分類圖

96201051

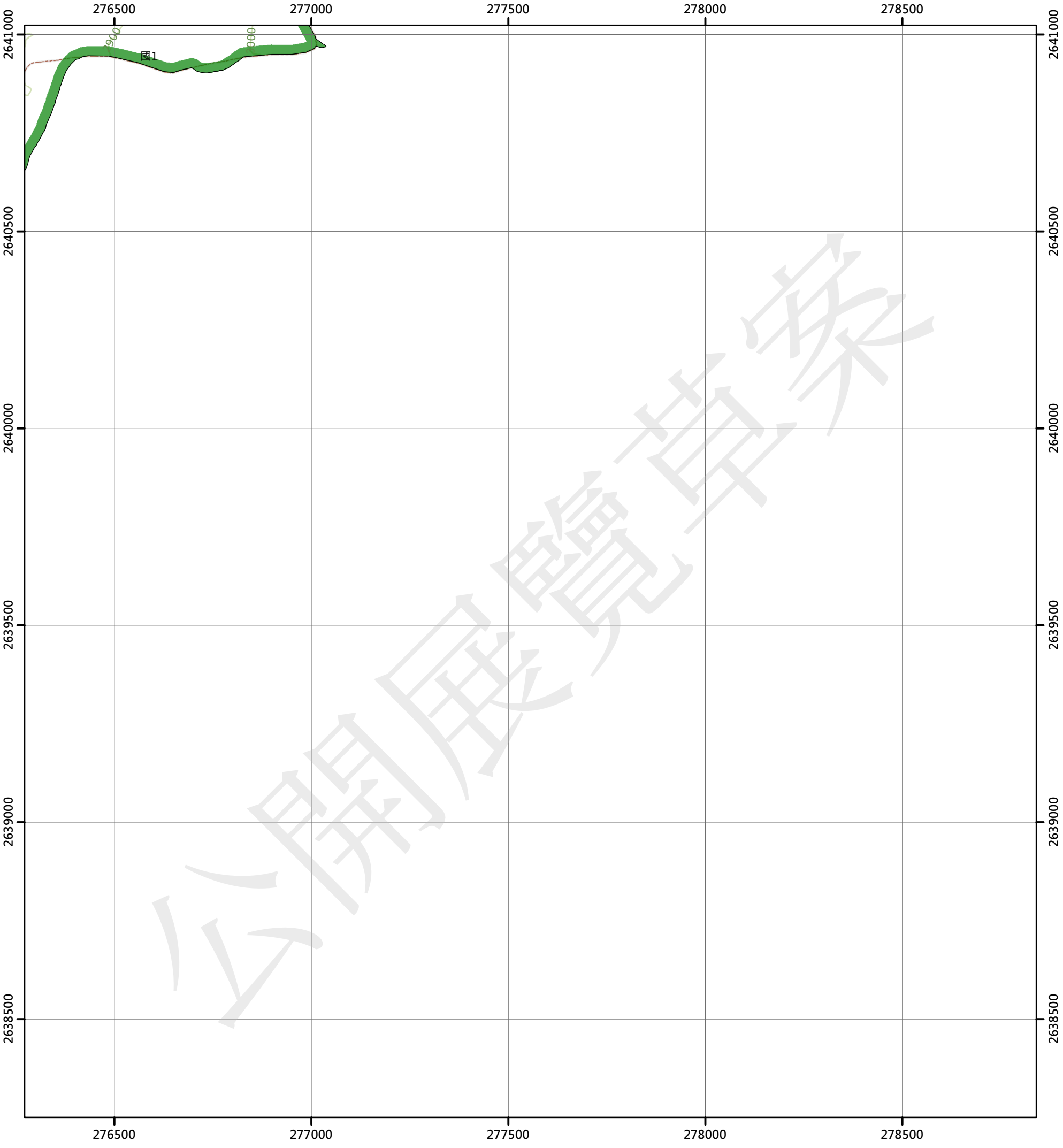

繪製日期：111年10月25日

口寮

南投縣國土功能分區分類圖

95204065

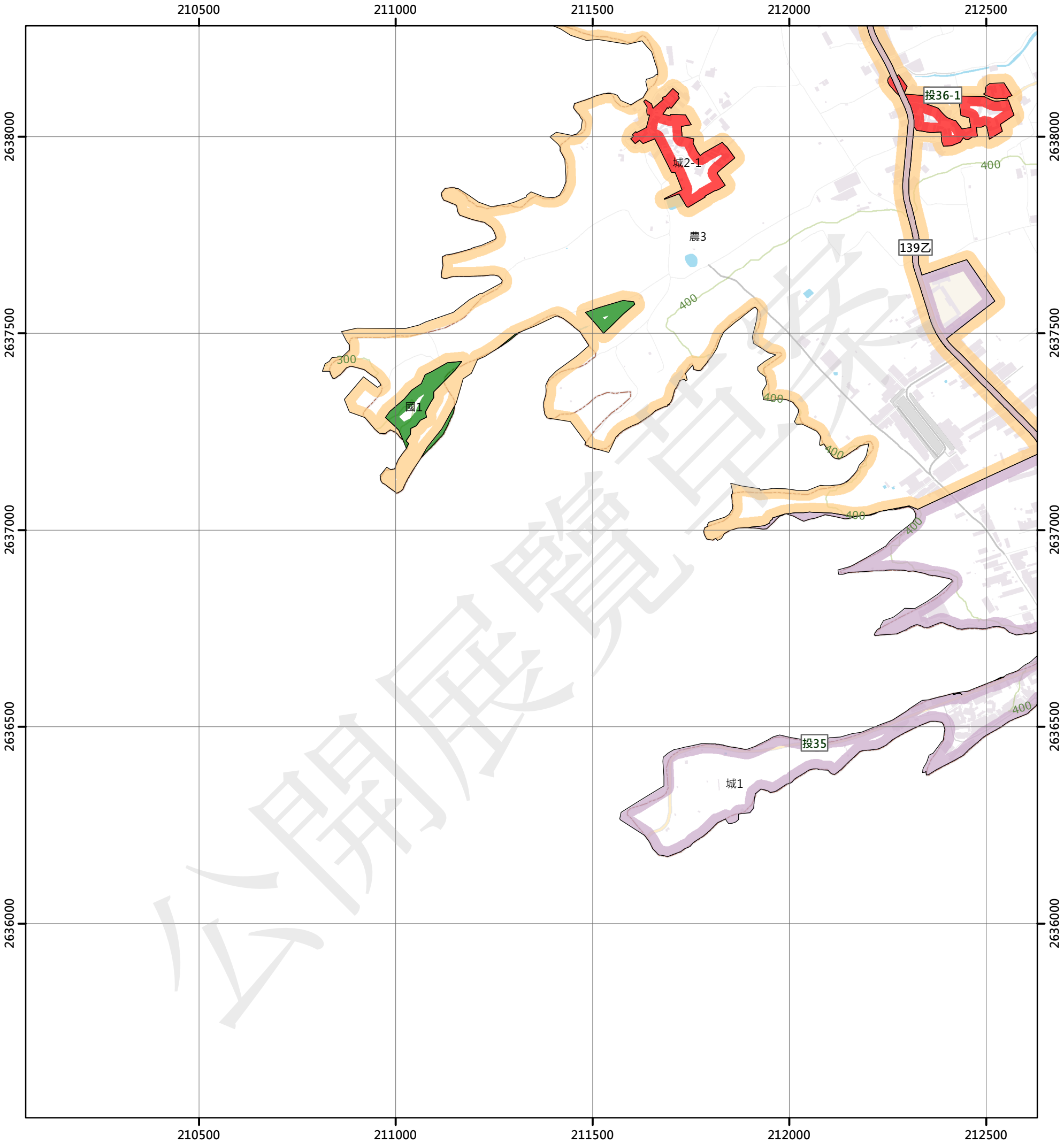

公開展覽草案

圖例

國土保育地區		農業發展地區		城鄉發展地區	
國1	第一類	農1	第一類	城1	第一類
國2	第二類	農2	第二類	城2-1	第二類之一
國3	第三類	農3	第三類	城2-2	第二類之二
國4	第四類	農4	第四類	城2-3	第二類之三
		農5	第五類	城3	第三類

N W E S

0 250 500 公尺

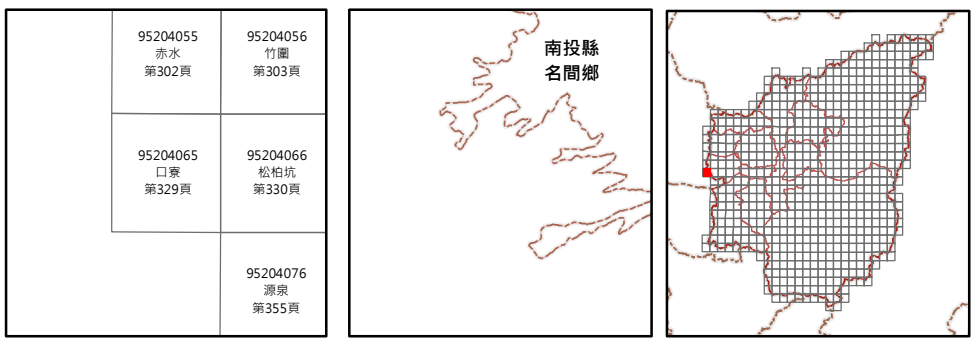

繪製日期：111年10月25日

松柏坑

南投縣國土功能分區分類圖

95204066

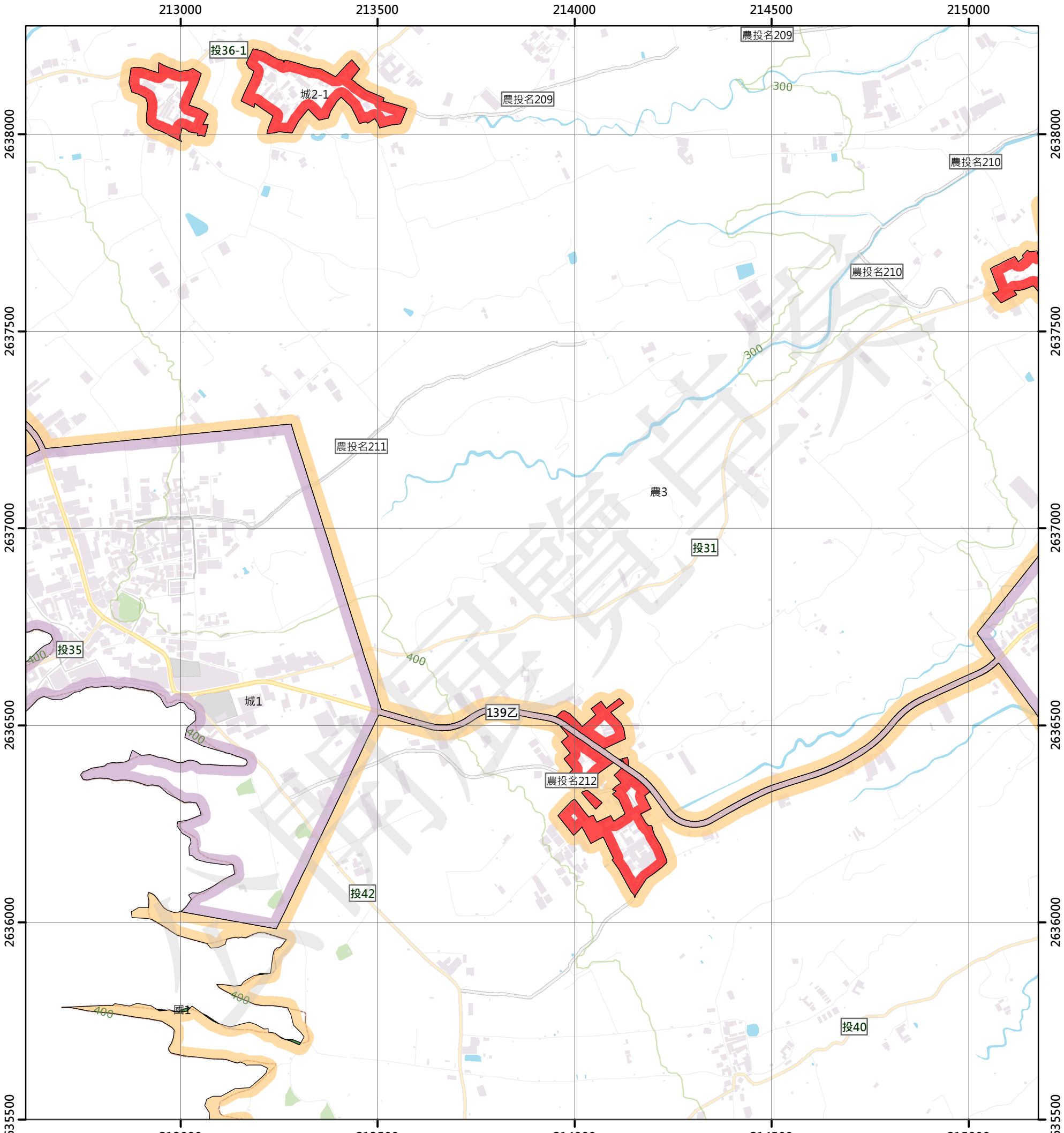

圖例

國土保育地區		農業發展地區		城鄉發展地區	
國1	第一類	農1	第一類	城1	第一類
國2	第二類	農2	第二類	城2-1	第二類之一
國3	第三類	農3	第三類	城2-2	第二類之二
國4	第四類	農4	第四類	城2-3	第二類之三
		農5	第五類	城3	第三類

N W E S

0 250 500 公尺

95204055 赤水 第302頁	95204056 竹圍 第303頁	95204057 廣新厝 第304頁
95204065 口寮 第329頁	95204066 松柏坑 第330頁	95204067 新厝 第331頁
	95204076 源泉 第355頁	95204077 清水尾 第356頁

南投縣
名間鄉

繪製日期：111年10月25日

新厝

南投縣國土功能分區分類圖

95204067

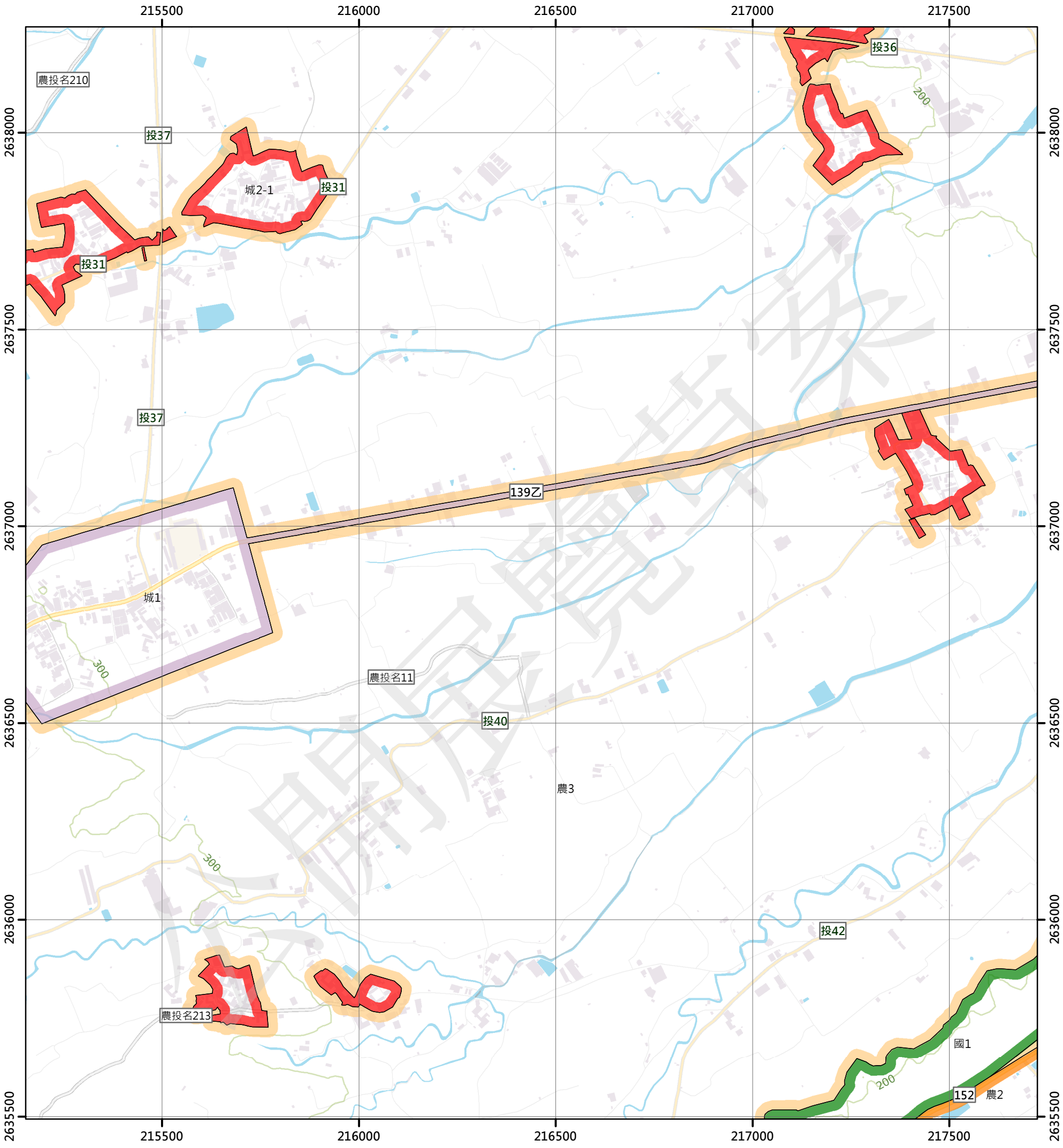

圖例

國土保育地區		農業發展地區		城鄉發展地區	
國1	第一類	農1	第一類	城1	第一類
國2	第二類	農2	第二類	城2-1	第二類之一
國3	第三類	農3	第三類	城2-2	第二類之二
國4	第四類	農4	第四類	城2-3	第二類之三
		農5	第五類	城3	第三類

N W E S

0 250 500 公尺

95204056 竹圍 第303頁	95204057 慶新厝 第304頁	95204058 虎仔坑 第305頁
95204066 松柏坑 第330頁	95204067 新厝 第331頁	95204068 名間 第332頁
95204076 源泉 第355頁	95204077 清水尾 第356頁	95204078 新民 第357頁

南投縣
名間鄉

繪製日期：111年10月25日

名間

南投縣國土功能分區分類圖

95204068

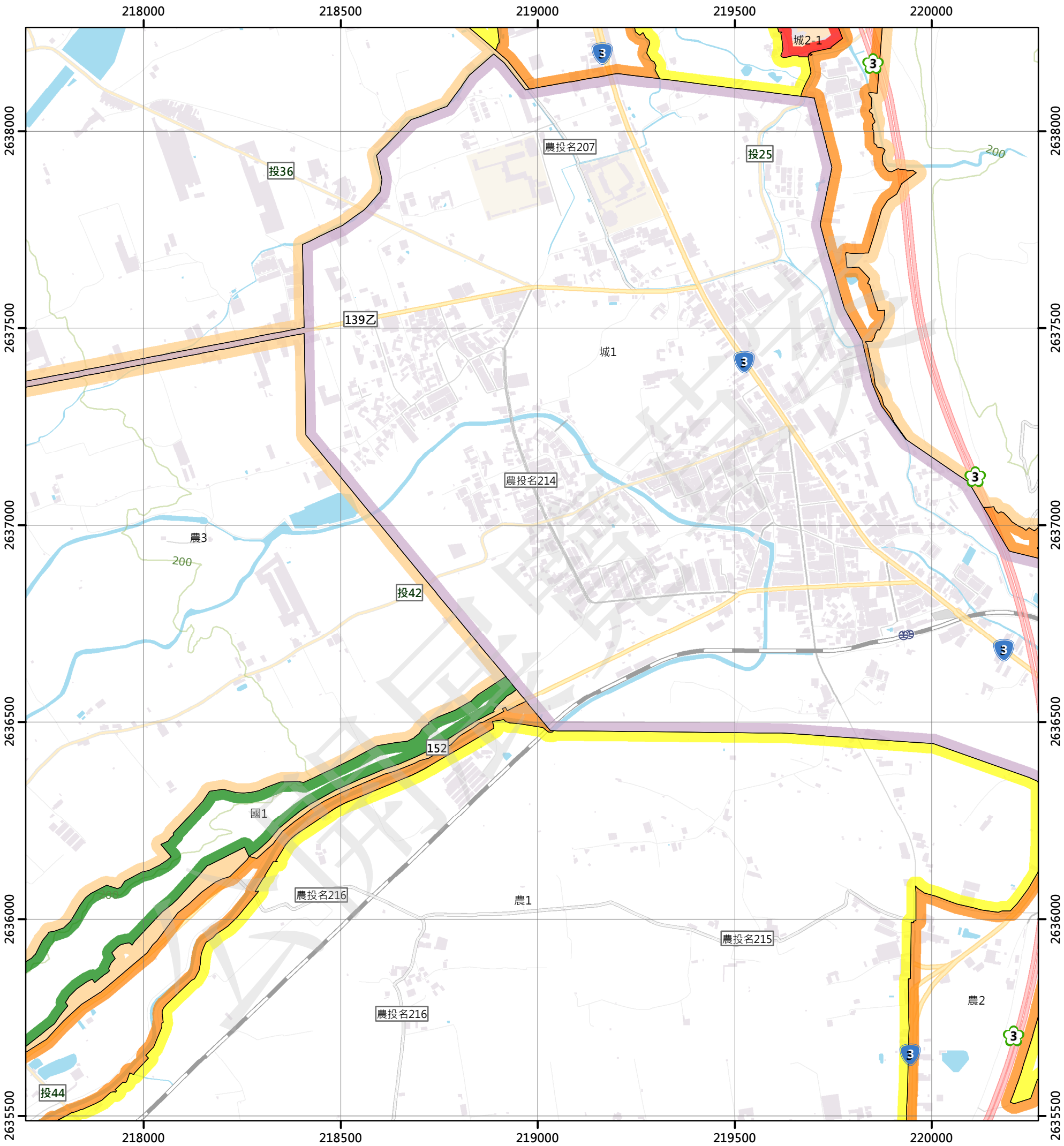

圖例

國土保育地區

- 國1 第一類
- 國2 第二類
- 國3 第三類
- 國4 第四類

農業發展地區

- 農1 第一類
- 農2 第二類
- 農3 第三類
- 農4 第四類
- 農5 第五類

城鄉發展地區

- 城1 第一類
- 城2-1 第二類之一
- 城2-2 第二類之二
- 城2-3 第二類之三
- 城3 第三類

N W E S

0 250 500 公尺

95204057 廈新厝 第304頁	95204058 虎仔坑 第305頁	95204059 大坑 第306頁
95204067 新厝 第331頁	95204068 名間 第332頁	95204069 濁水 第333頁
95204077 清水尾 第356頁	95204078 新民 第357頁	95204079 社寮 第358頁

南投縣
名間鄉

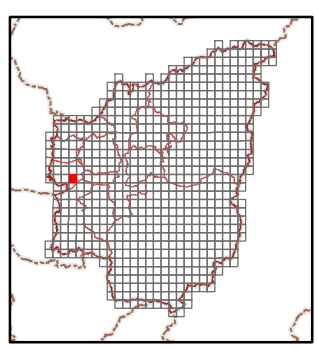

繪製日期：111年10月25日

濁水

南投縣國土功能分區分類圖

95204069

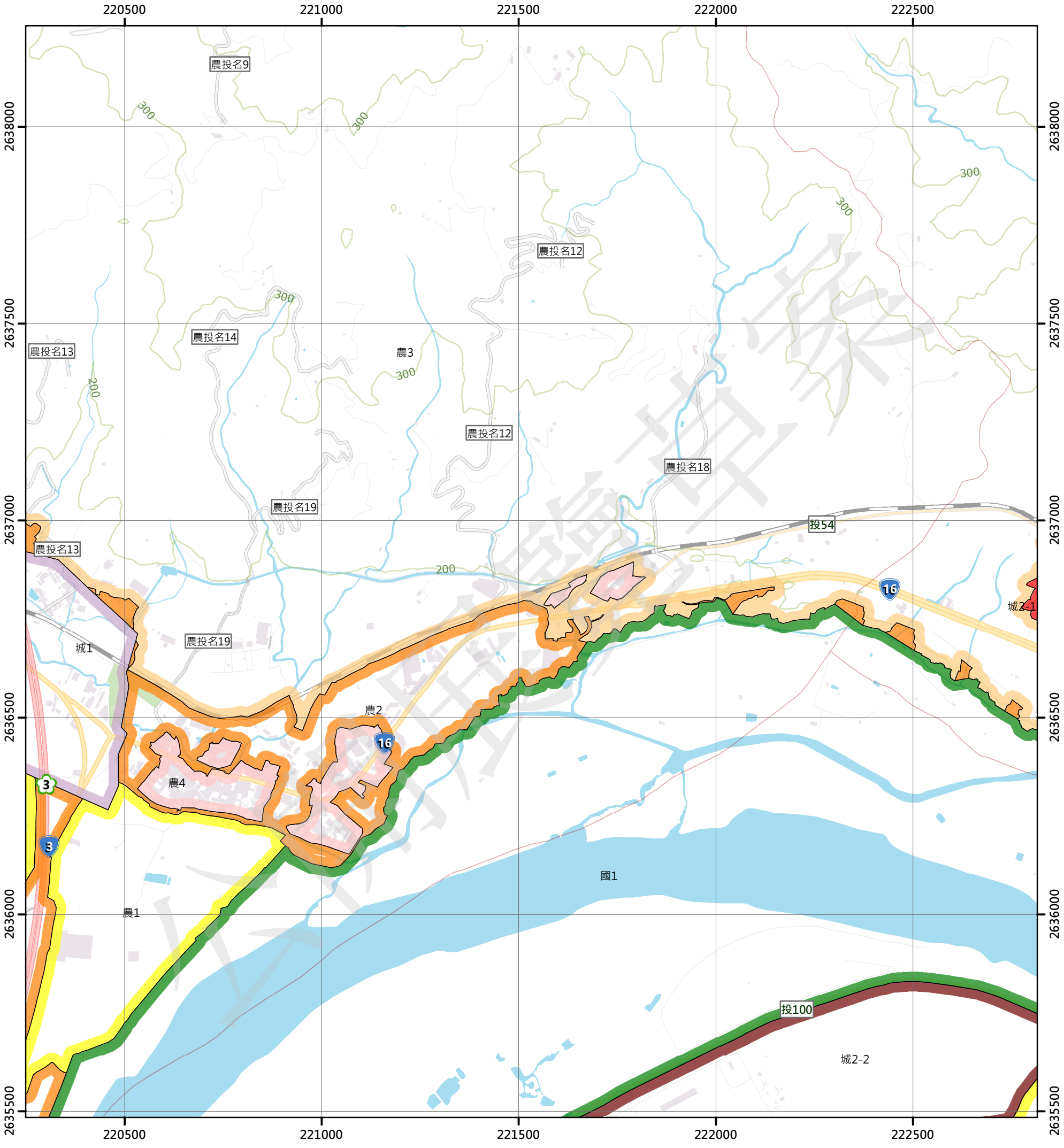

圖例

國土保育地區		農業發展地區		城鄉發展地區	
國1	第一類	農1	第一類	城1	第一類
國2	第二類	農2	第二類	城2-1	第二類之一
國3	第三類	農3	第三類	城2-2	第二類之二
國4	第四類	農4	第四類	城2-3	第二類之三
		農5	第五類	城3	第三類

N W E S

0 250 500 公尺

95204058 虎仔坑 第305頁	95204059 大坑 第306頁	95204060 古亭笨 第307頁
95204068 名間 第332頁	95204069 濁水 第333頁	95204070 龍泉 第334頁
95204078 新民 第357頁	95204079 社寮 第358頁	95204080 後埔仔 第359頁

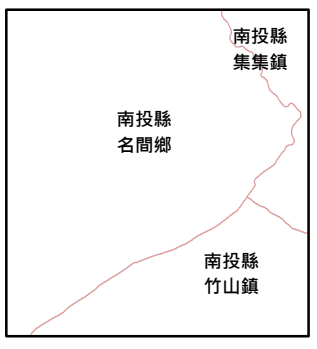

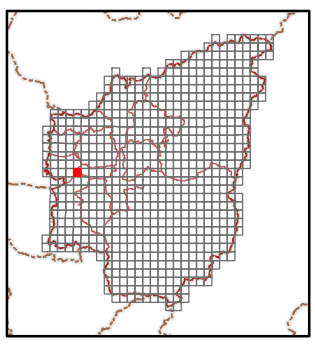

繪製日期：111年10月25日

龍泉

南投縣國土功能分區分類圖

95204070

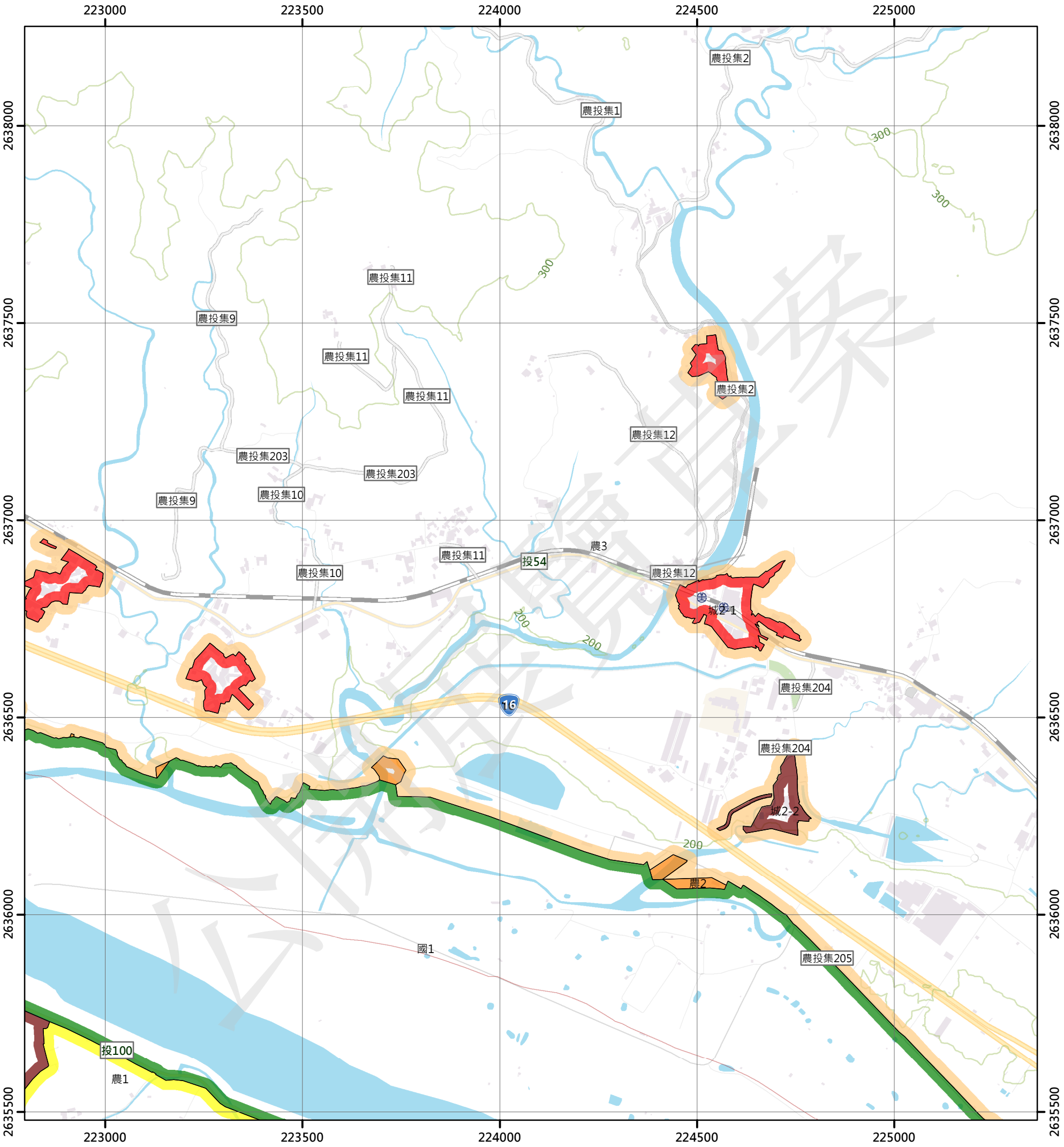

圖例

國土保育地區

- 國1 第一類
- 國2 第二類
- 國3 第三類
- 國4 第四類

農業發展地區

- 農1 第一類
- 農2 第二類
- 農3 第三類
- 農4 第四類
- 農5 第五類

城鄉發展地區

- 城1 第一類
- 城2-1 第二類之一
- 城2-2 第二類之二
- 城2-3 第二類之三
- 城3 第三類

N W E S

0 250 500 公尺

95204059 大坑 第306頁	95204060 古亭笨 第307頁	95201051 挑米坑 第308頁
95204069 濁水 第333頁	95204070 龍泉 第334頁	95201061 集集 第335頁
95204079 社寮 第358頁	95204080 後埔仔 第359頁	95201071 濁水吊橋 第360頁

南投縣
集集鎮

南投縣
竹山鎮

繪製日期：111年10月25日

集集

南投縣國土功能分區分類圖

95201061

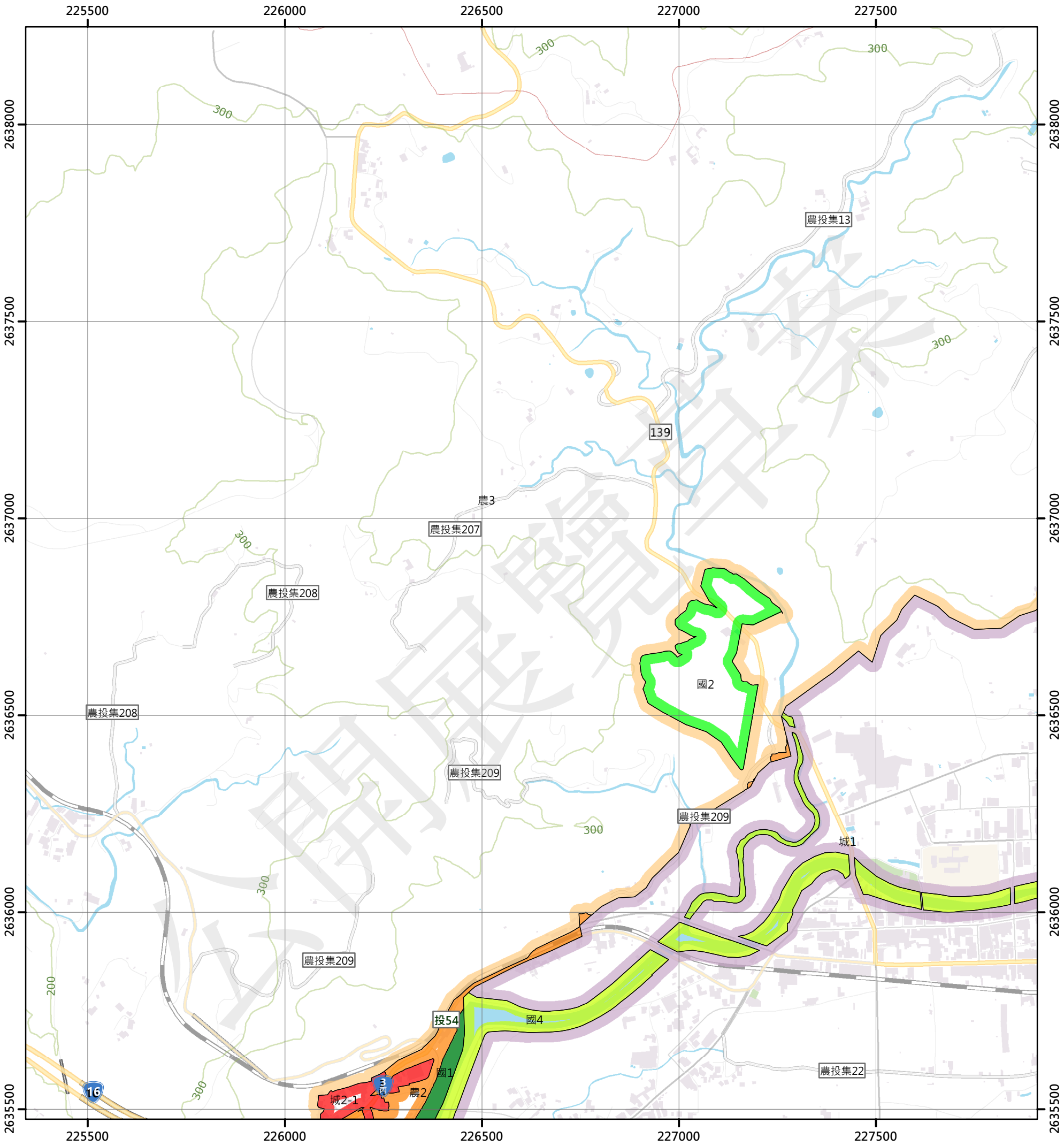

圖例

國土保育地區

- 國1 第一類
- 國2 第二類
- 國3 第三類
- 國4 第四類

農業發展地區

- 農1 第一類
- 農2 第二類
- 農3 第三類
- 農4 第四類
- 農5 第五類

城鄉發展地區

- 城1 第一類
- 城2-1 第二類之一
- 城2-2 第二類之二
- 城2-3 第二類之三
- 城3 第三類

N W E S

0 250 500 公尺

95204060 古亭笨 第307頁	95201051 挑米坑 第308頁	95201052 廣興 第309頁
95204070 龍泉 第334頁	95201061 集集 第335頁	95201062 柴橋頭 第336頁
95204080 後埔仔 第359頁	95201071 濁水吊橋 第360頁	95201072 溪埔仔 第361頁

南投縣
中寮鄉

南投縣
集集鎮

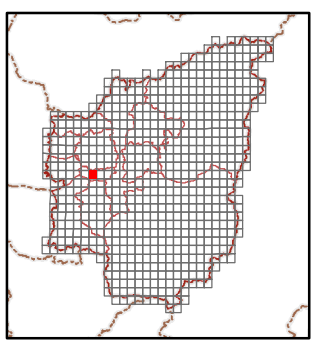

繪製日期：111年10月25日

柴橋頭

南投縣國土功能分區分類圖

95201062

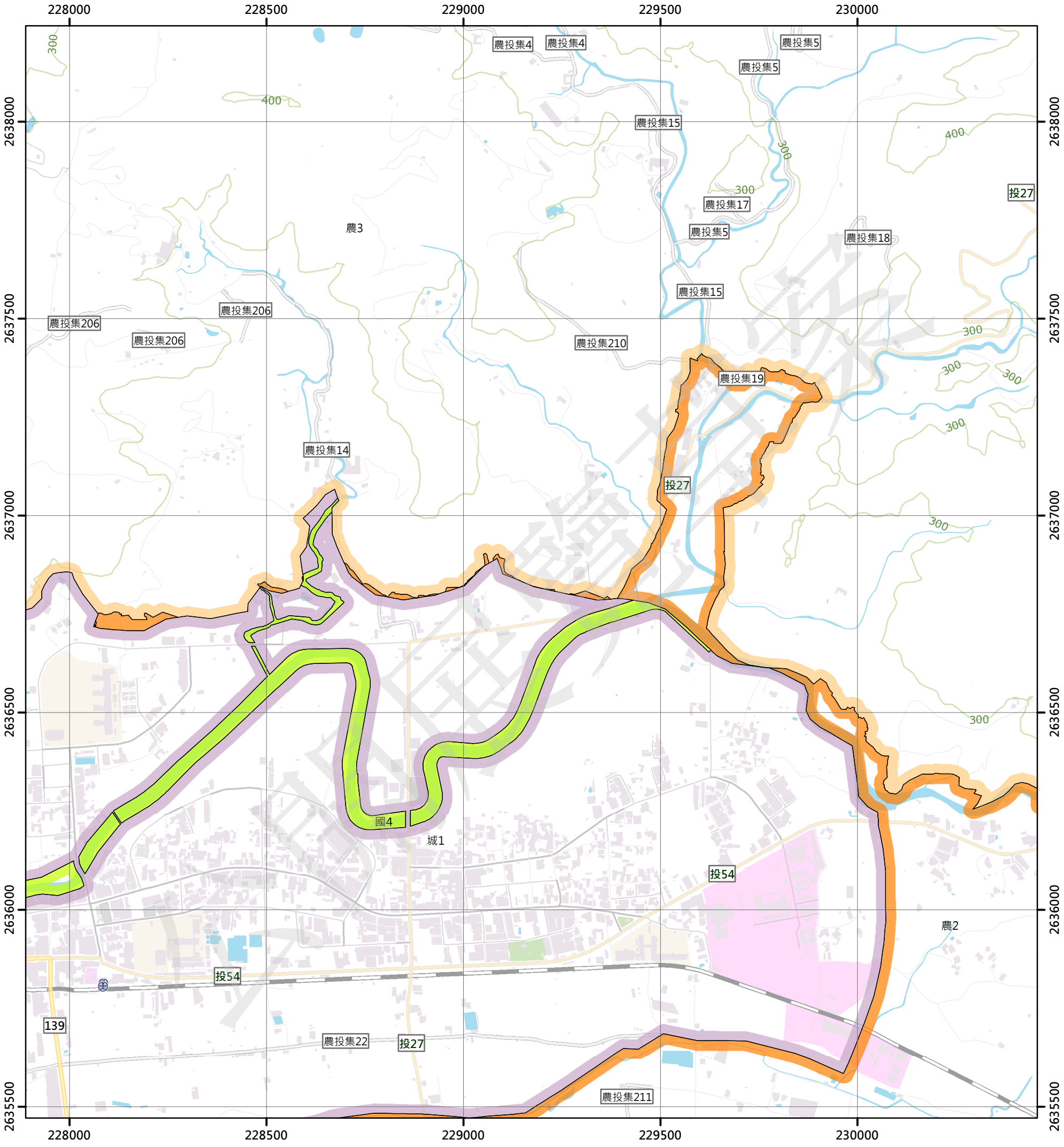

圖例

國土保育地區

- 國1 第一類
- 國2 第二類
- 國3 第三類
- 國4 第四類

農業發展地區

- 農1 第一類
- 農2 第二類
- 農3 第三類
- 農4 第四類
- 農5 第五類

城鄉發展地區

- 城1 第一類
- 城2-1 第二類之一
- 城2-2 第二類之二
- 城2-3 第二類之三
- 城3 第三類

N W E S

0 250 500 公尺

95201051 挑米坑 第308頁	95201052 廣興 第309頁	95201053 二尖山 第310頁
95201061 集集 第335頁	95201062 柴橋頭 第336頁	95201063 大坪 第337頁
95201071 濁水吊橋 第360頁	95201072 溪埔仔 第361頁	95201073 新寮坪 第362頁

南投縣
集集鎮

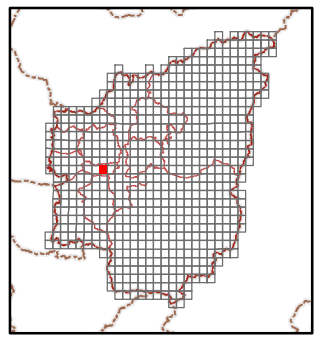

繪製日期：111年10月25日

大坪

南投縣國土功能分區分類圖

95201063

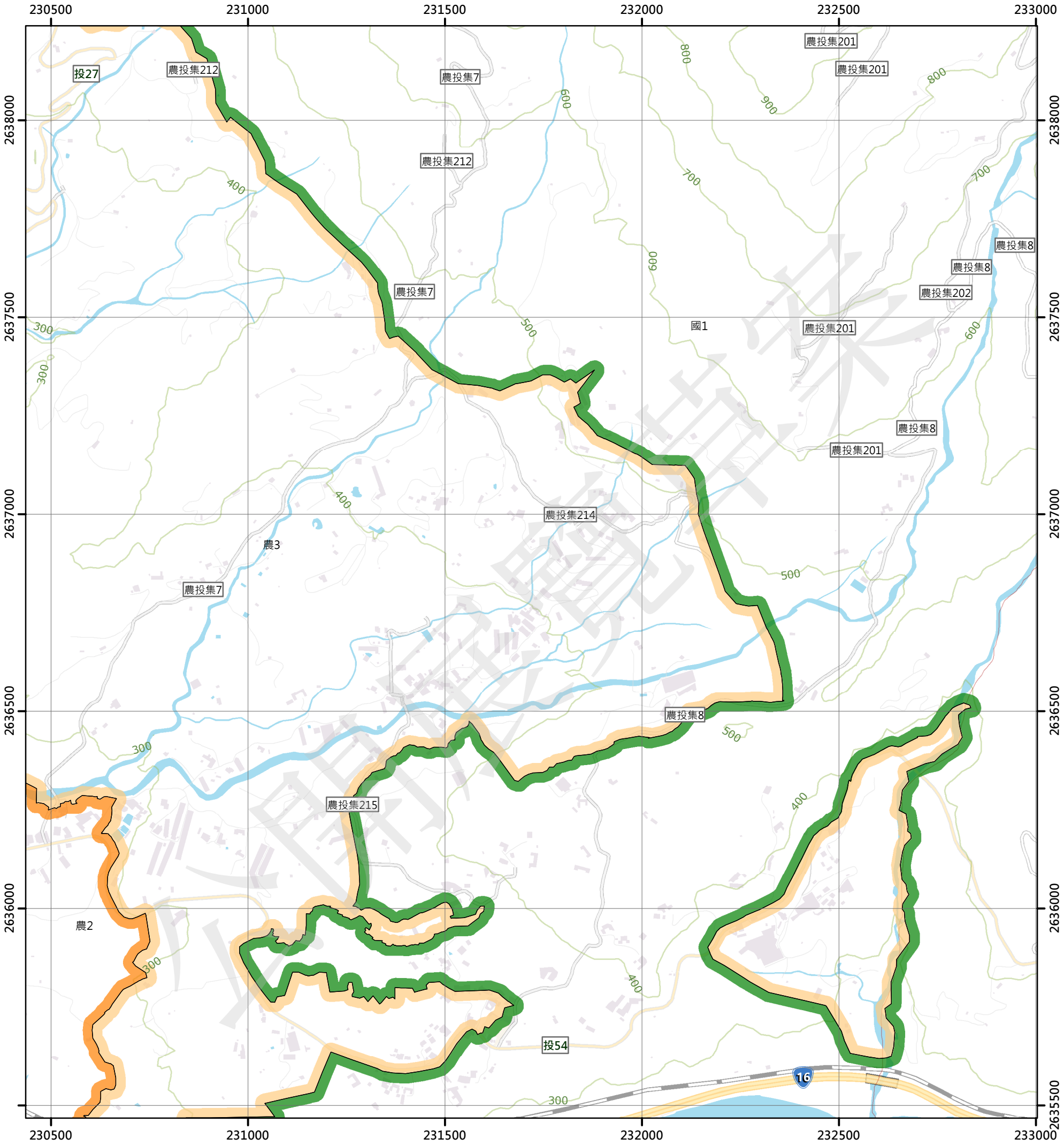

圖例

國土保育地區		農業發展地區		城鄉發展地區	
國1	第一類	農1	第一類	城1	第一類
國2	第二類	農2	第二類	城2-1	第二類之一
國3	第三類	農3	第三類	城2-2	第二類之二
國4	第四類	農4	第四類	城2-3	第二類之三
		農5	第五類	城3	第三類

N W E S

0 250 500 公尺

95201052 廣興 第309頁	95201053 二尖山 第310頁	95201054 集集大山 第311頁
95201062 柴橋頭 第336頁	95201063 大坪 第337頁	95201064 永都洞 第338頁
95201072 溪埔仔 第361頁	95201073 新寮坪 第362頁	95201074 水里 第363頁

南投縣
集集鎮

南投縣
水里鄉

繪製日期：111年10月25日

永郡洞

南投縣國土功能分區分類圖

95201064

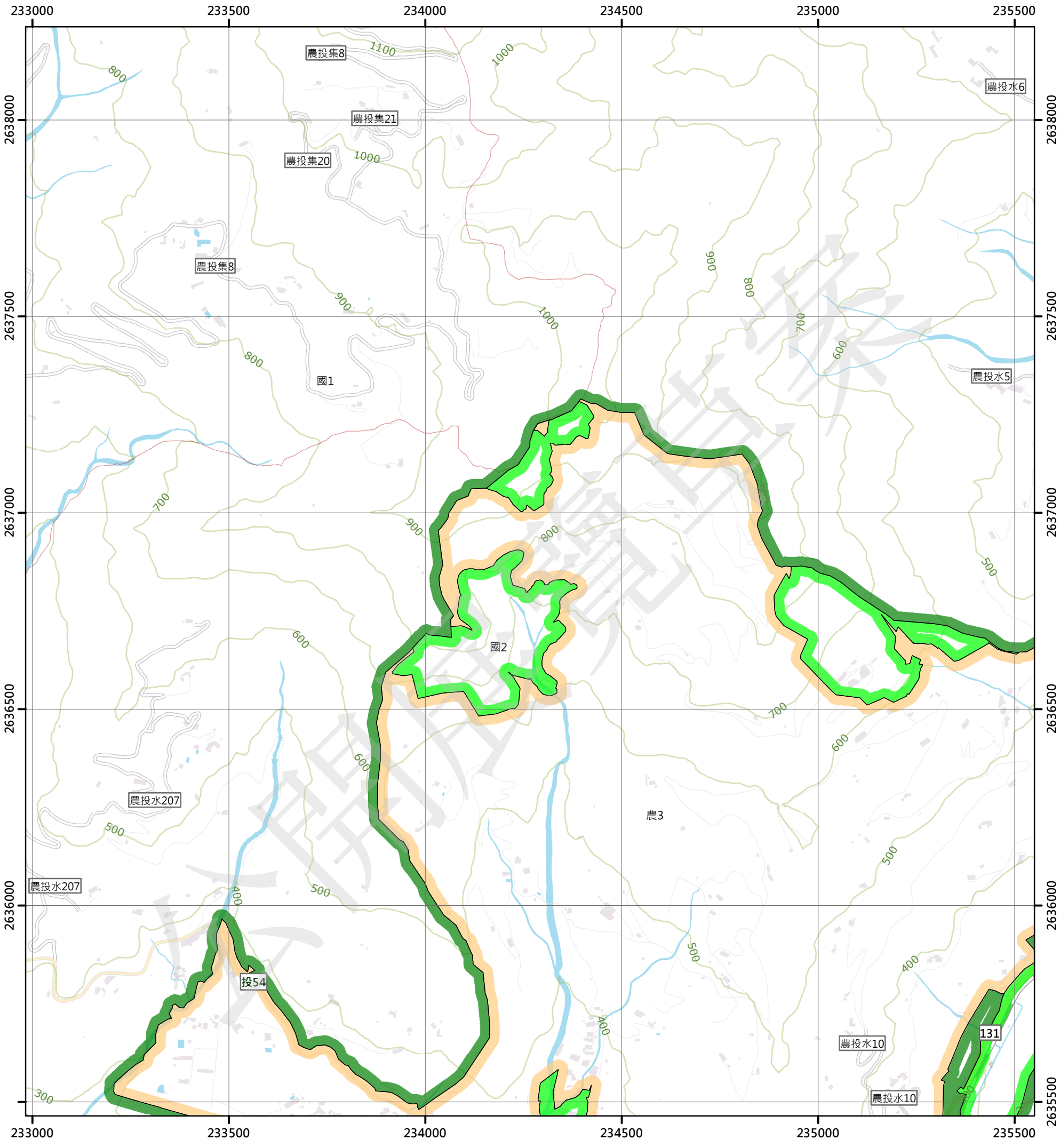

圖例

國土保育地區		農業發展地區		城鄉發展地區	
國1	第一類	農1	第一類	城1	第一類
國2	第二類	農2	第二類	城2-1	第二類之一
國3	第三類	農3	第三類	城2-2	第二類之二
國4	第四類	農4	第四類	城2-3	第二類之三
		農5	第五類	城3	第三類

N W E S

0 250 500 公尺

95201053 二尖山 第310頁	95201054 集集大山 第311頁	95201055 新年庄 第312頁
95201063 大坪 第337頁	95201064 永郡洞 第338頁	95201065 車埕 第339頁
95201073 新寮坪 第362頁	95201074 水里 第363頁	95201075 社子 第364頁



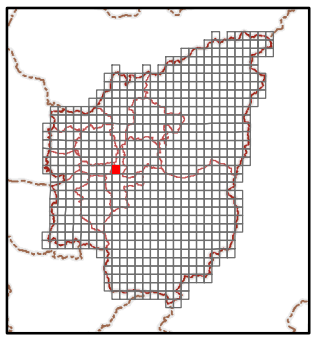

繪製日期：111年10月25日

車埕

南投縣國土功能分區分類圖

95201065

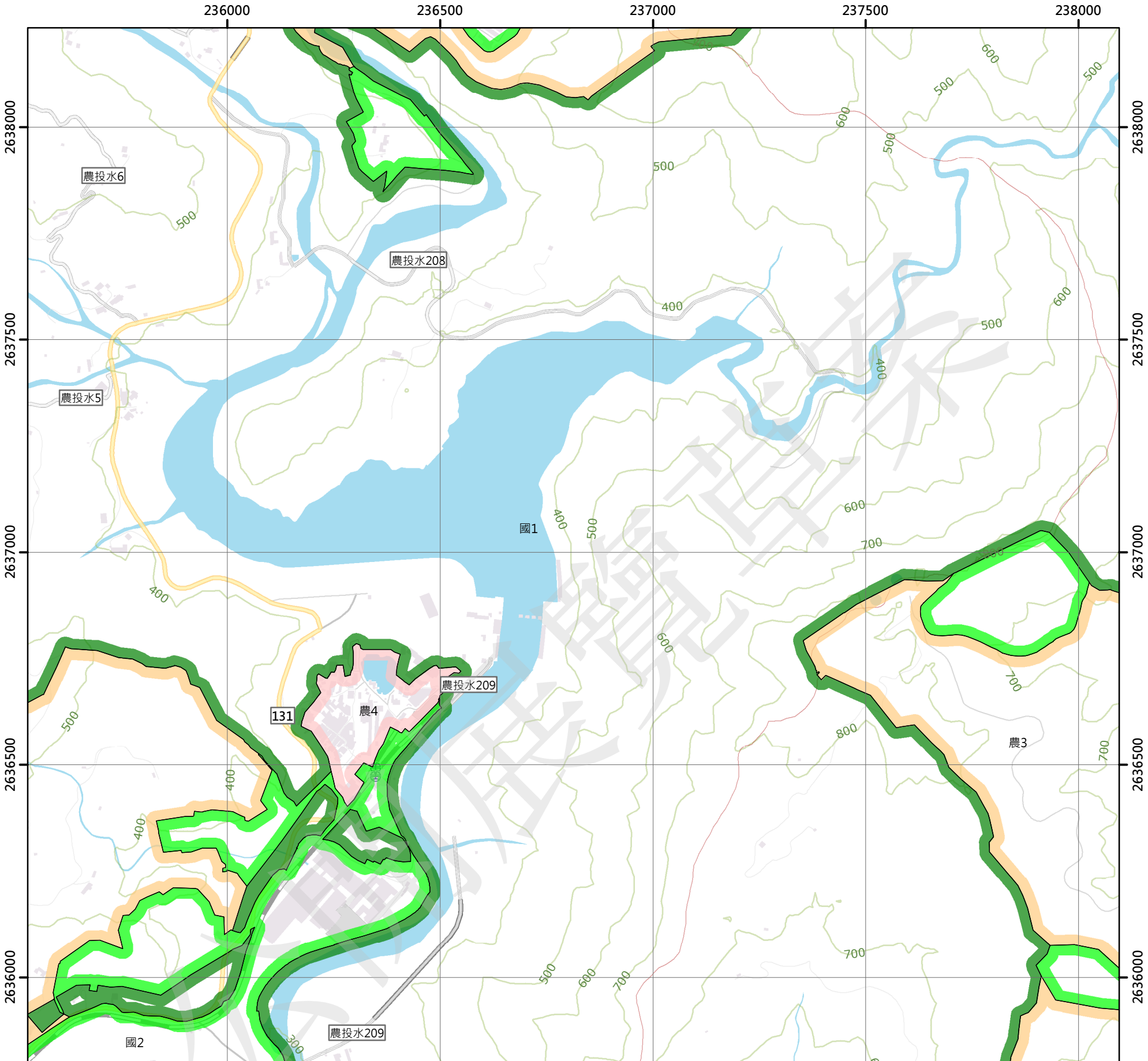

圖例

國土保育地區

- 國1 第一類
- 國2 第二類
- 國3 第三類
- 國4 第四類

農業發展地區

- 農1 第一類
- 農2 第二類
- 農3 第三類
- 農4 第四類
- 農5 第五類

城鄉發展地區

- 城1 第一類
- 城2-1 第二類之一
- 城2-2 第二類之二
- 城2-3 第二類之三
- 城3 第三類

N W E S

0 250 500 公尺

95201054 集集大山 第311頁	95201055 新年庄 第312頁	95201056 水社 第313頁
95201064 永都洞 第338頁	95201065 車埕 第339頁	95201066 頭社 第340頁
95201074 水里 第363頁	95201075 社子 第364頁	95201076 銃櫃 第365頁

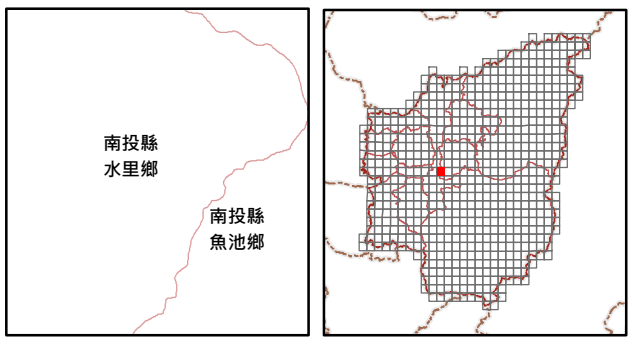

繪製日期：111年10月25日

頭社

南投縣國土功能分區分類圖

95201066

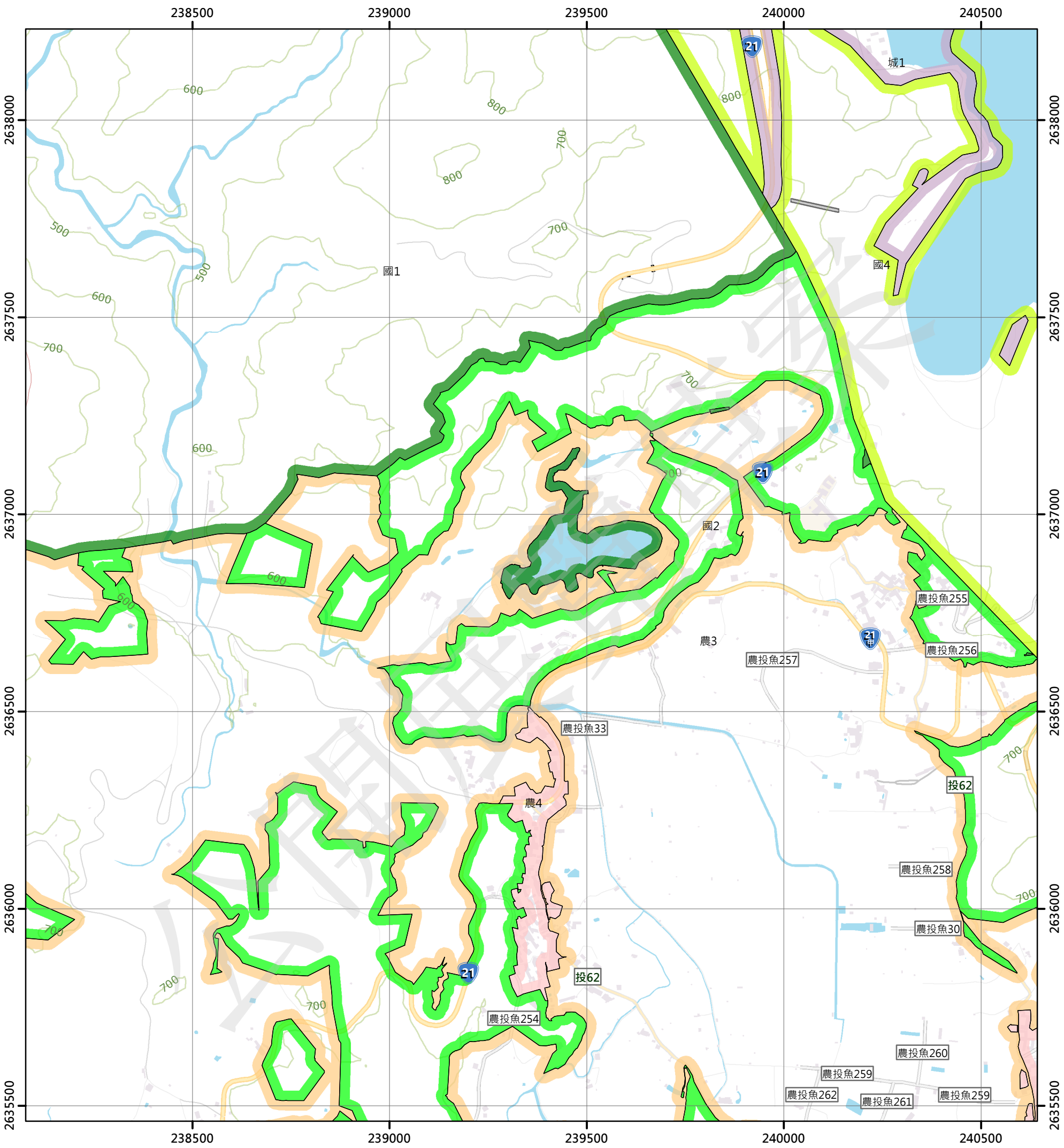

圖例

國土保育地區

- 國1 第一類
- 國2 第二類
- 國3 第三類
- 國4 第四類

農業發展地區

- 農1 第一類
- 農2 第二類
- 農3 第三類
- 農4 第四類
- 農5 第五類

城鄉發展地區

- 城1 第一類
- 城2-1 第二類之一
- 城2-2 第二類之二
- 城2-3 第二類之三
- 城3 第三類

N W E S

0 250 500 公尺

95201055 新年庄 第312頁	95201056 水社 第313頁	95201057 日月潭 第314頁
95201065 車埕 第339頁	95201066 頭社 第340頁	95201067 慈恩塔 第341頁
95201075 社子 第364頁	95201076 銃櫃 第365頁	95201077 拔社埔 第366頁

南投縣
水里鄉

南投縣
魚池鄉

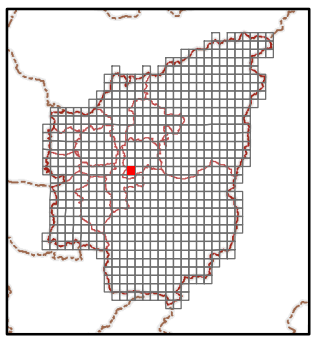

繪製日期：111年10月25日

慈恩塔

南投縣國土功能分區分類圖

95201067

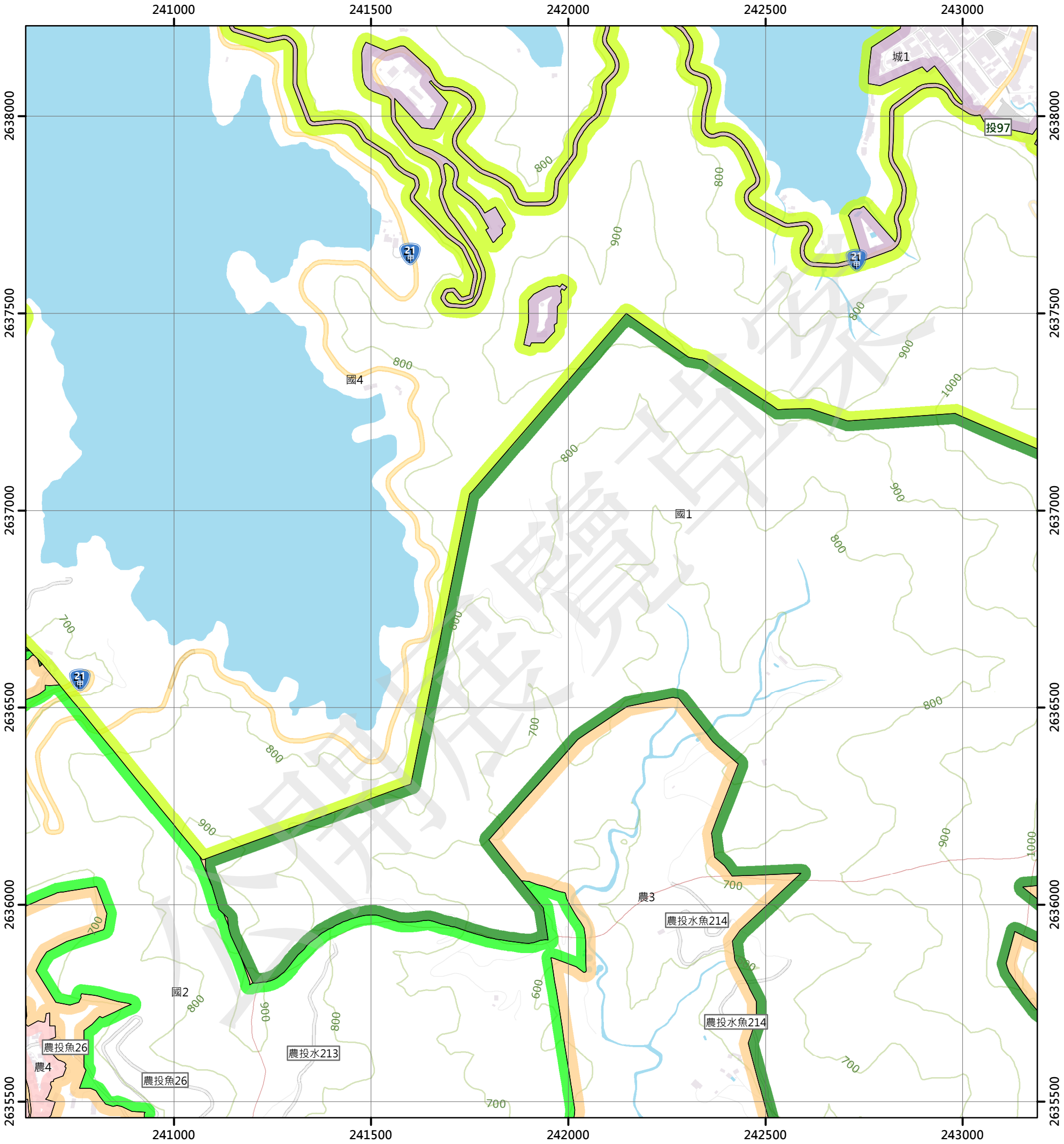

圖例

國土保育地區		農業發展地區		城鄉發展地區	
國1	第一類	農1	第一類	城1	第一類
國2	第二類	農2	第二類	城2-1	第二類之一
國3	第三類	農3	第三類	城2-2	第二類之二
國4	第四類	農4	第四類	城2-3	第二類之三
		農5	第五類	城3	第三類

N W E S

0 250 500 公尺

95201056 水社 第313頁	95201057 日月潭 第314頁	95201058 公林 第315頁
95201066 頭社 第340頁	95201067 慈恩塔 第341頁	95201068 開法 第342頁
95201076 銃櫃 第365頁	95201077 拔社埔 第366頁	95201078 潭南 第367頁

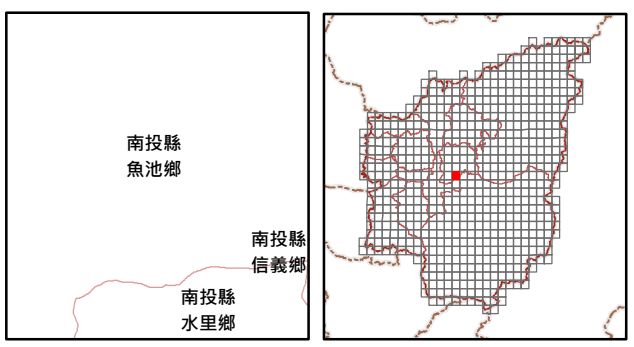

繪製日期：111年10月25日

開法

南投縣國土功能分區分類圖

95201068

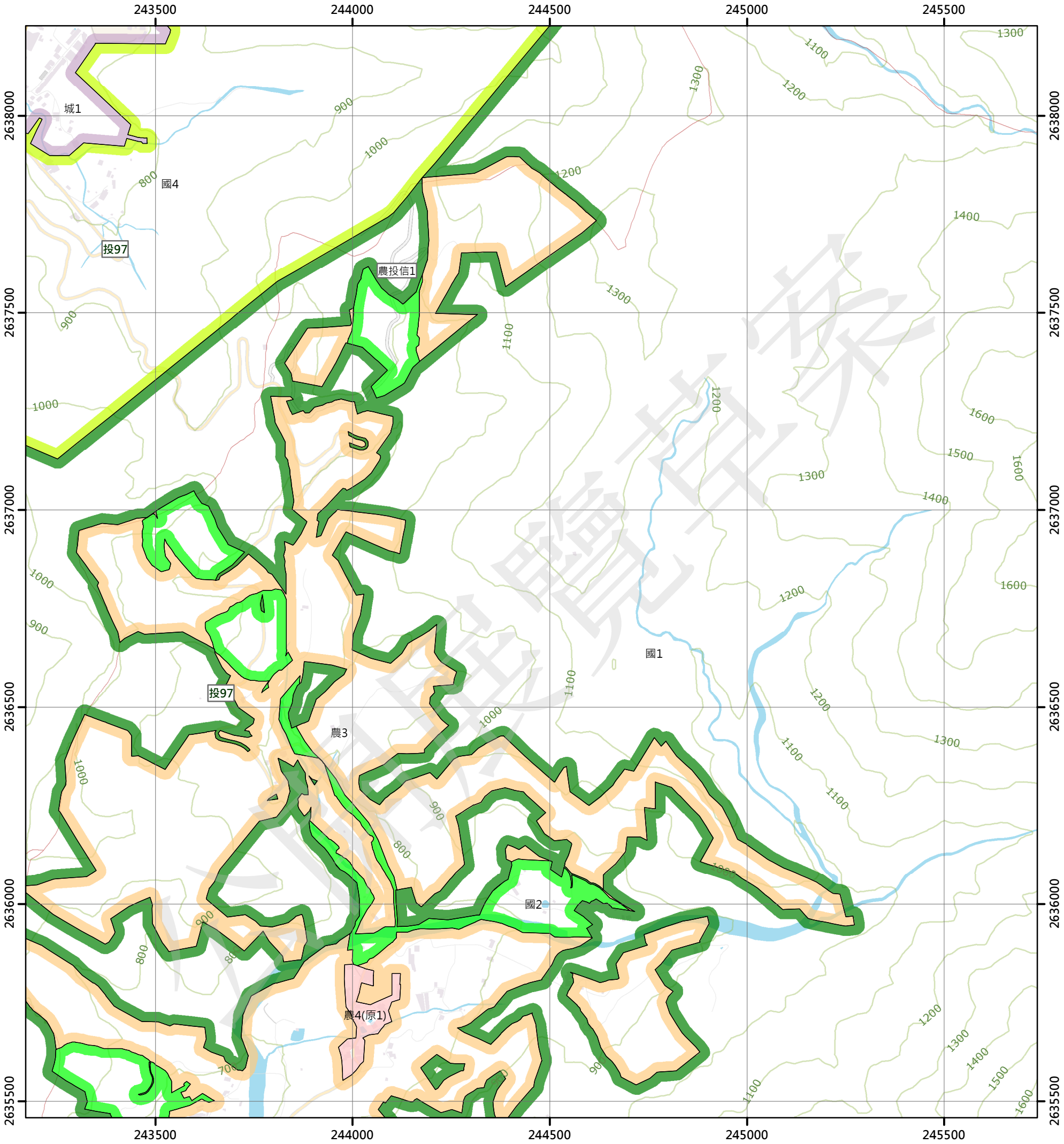

圖例

國土保育地區		農業發展地區		城鄉發展地區	
國1	第一類	農1	第一類	城1	第一類
國2	第二類	農2	第二類	城2-1	第二類之一
國3	第三類	農3	第三類	城2-2	第二類之二
國4	第四類	農4	第四類	城2-3	第二類之三
		農5	第五類	城3	第三類

N W E S

0 250 500 公尺

95201057 日月潭 第314頁	95201058 公林 第315頁	95201059 東光(三) 第316頁
95201067 慈恩塔 第341頁	95201068 開法 第342頁	95201069 水社大山(四) 第343頁
95201077 拔社埔 第366頁	95201078 潭南 第367頁	95201079 水社大山(三) 第368頁



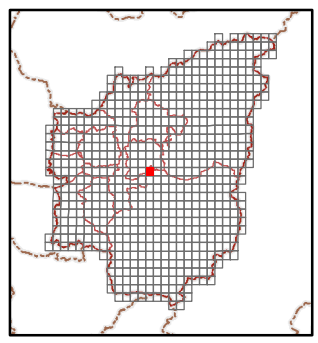

繪製日期：111年10月25日

水社大山(四)

南投縣國土功能分區分類圖

95201069

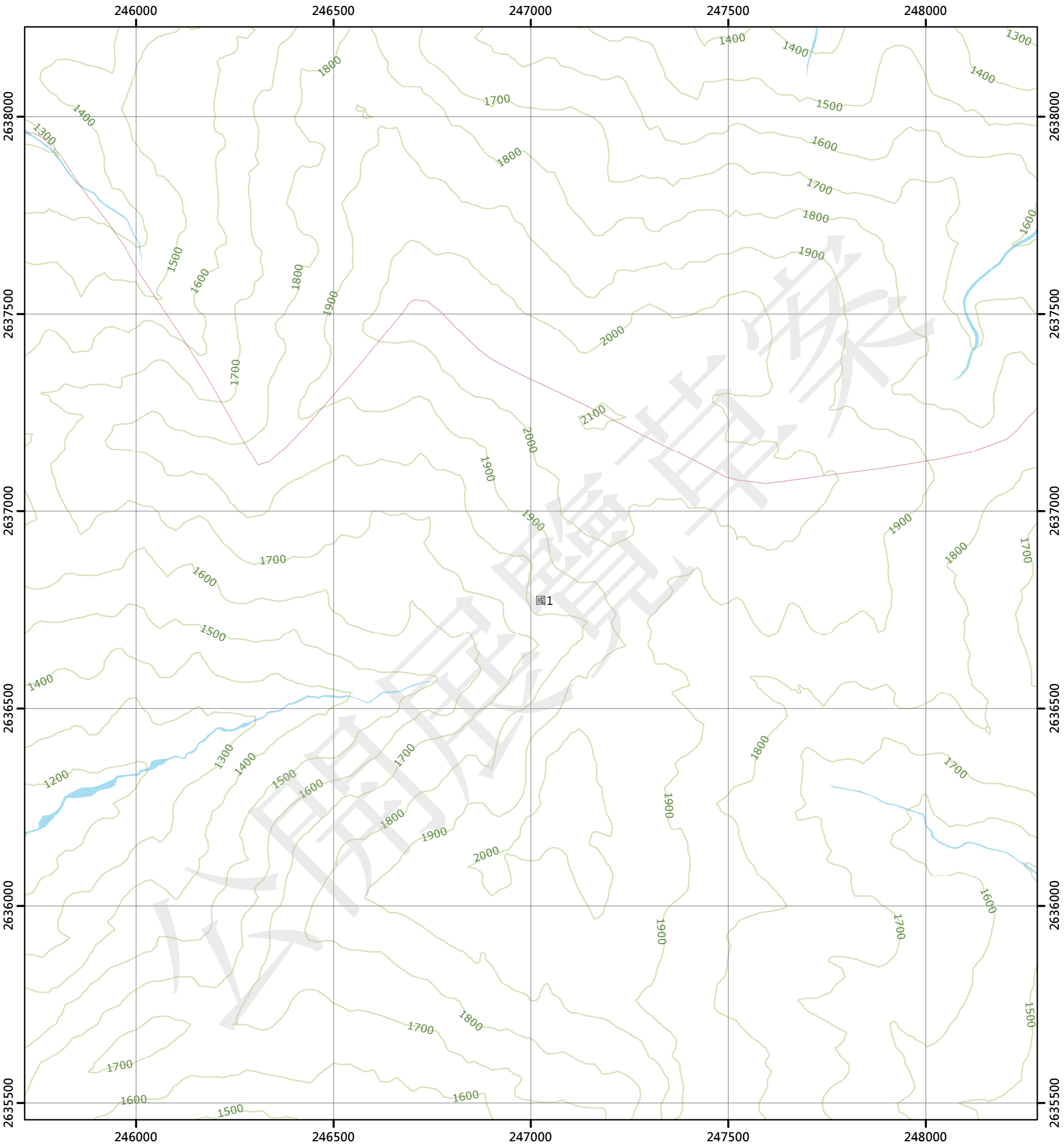

圖例

國土保育地區		農業發展地區		城鄉發展地區	
國1	第一類	農1	第一類	城1	第一類
國2	第二類	農2	第二類	城2-1	第二類之一
國3	第三類	農3	第三類	城2-2	第二類之二
國4	第四類	農4	第四類	城2-3	第二類之三
		農5	第五類	城3	第三類

N W E S

0 250 500 公尺

95201058 公林 第315頁	95201059 東光(三) 第316頁	95201060 東光(二) 第317頁
95201068 開法 第342頁	95201069 水社大山(四) 第343頁	95201070 水社大山(一) 第344頁
95201078 潭南 第367頁	95201079 水社大山(三) 第368頁	95201080 水社大山(二) 第369頁



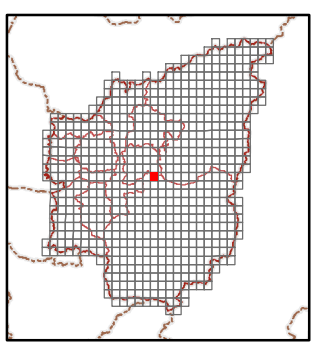

繪製日期：111年10月25日

水社大山(一)

南投縣國土功能分區分類圖

95201070

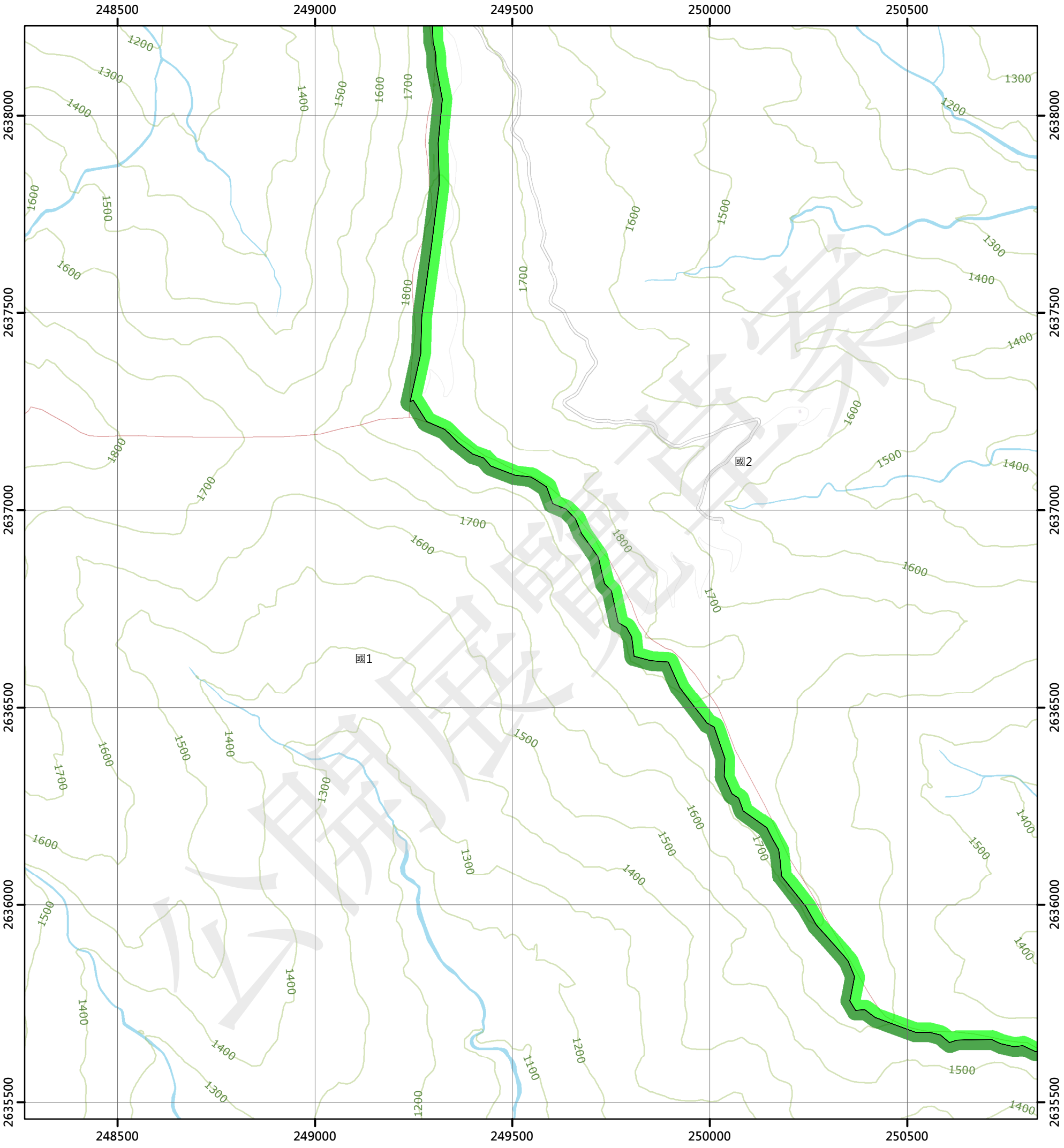

圖例

國土保育地區

- 國1 第一類
- 國2 第二類
- 國3 第三類
- 國4 第四類

農業發展地區

- 農1 第一類
- 農2 第二類
- 農3 第三類
- 農4 第四類
- 農5 第五類

城鄉發展地區

- 城1 第一類
- 城2-1 第二類之一
- 城2-2 第二類之二
- 城2-3 第二類之三
- 城3 第三類

N W E S

0 250 500 公尺

95201059 東光(三) 第316頁	95201060 東光(二) 第317頁	96204051 文文社(三) 第318頁
95201069 水社大山(四) 第343頁	95201070 水社大山(一) 第344頁	96204061 卓社(四) 第345頁
95201079 水社大山(三) 第368頁	95201080 水社大山(二) 第369頁	96204071 卓社(三) 第370頁

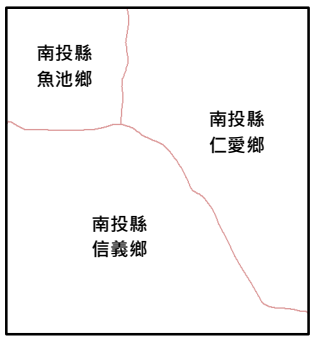

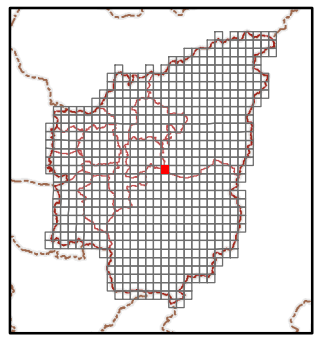

繪製日期：111年10月25日

卓社(四)

南投縣國土功能分區分類圖

96204061

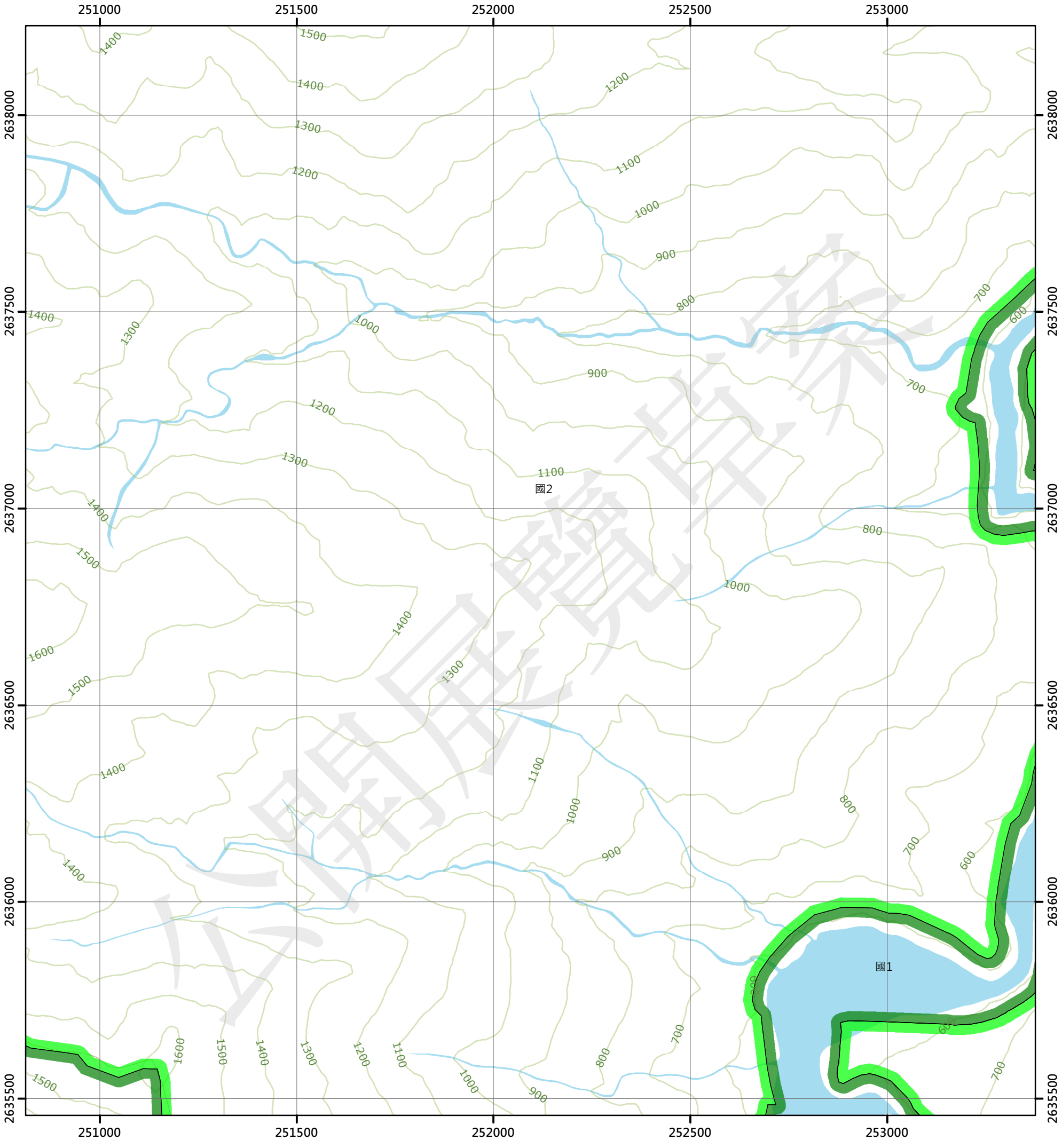

圖例

國土保育地區

- 國1 第一類
- 國2 第二類
- 國3 第三類
- 國4 第四類

農業發展地區

- 農1 第一類
- 農2 第二類
- 農3 第三類
- 農4 第四類
- 農5 第五類

城鄉發展地區

- 城1 第一類
- 城2-1 第二類之一
- 城2-2 第二類之二
- 城2-3 第二類之三
- 城3 第三類

N W E S

0 250 500 公尺

95201060 東光(二) 第317頁	96204051 文文社(三) 第318頁	96204052 文文社(二) 第319頁
95201070 水社大山(一) 第344頁	96204061 卓社(四) 第345頁	96204062 卓社(一) 第346頁
95201080 水社大山(二) 第369頁	96204071 卓社(三) 第370頁	96204072 卓社(二) 第371頁

南投縣
仁愛鄉

南投縣
信義鄉

繪製日期：111年10月25日

卓社(一)

南投縣國土功能分區分類圖

96204062

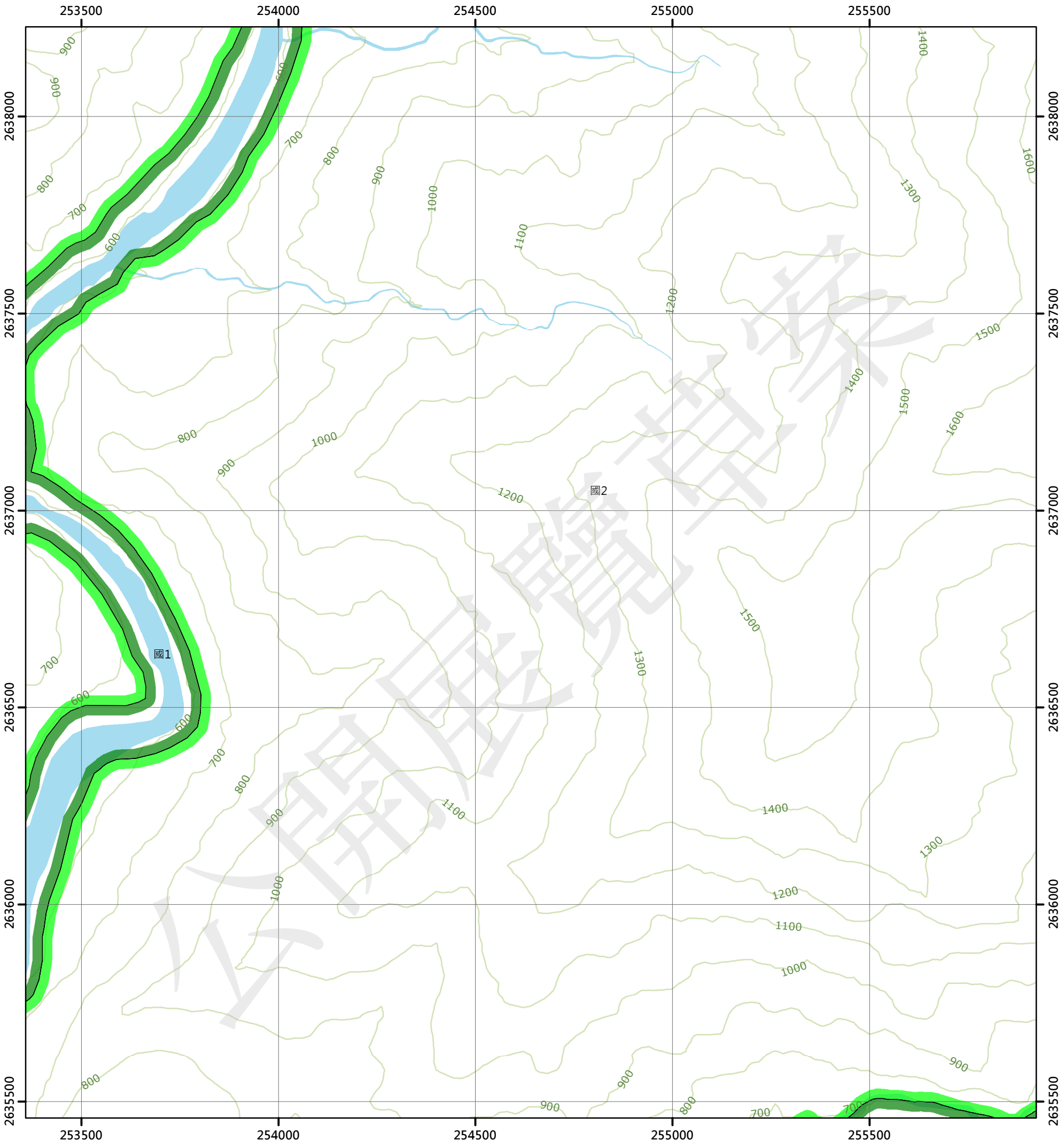

圖例

國土保育地區

- 國1 第一類
- 國2 第二類
- 國3 第三類
- 國4 第四類

農業發展地區

- 農1 第一類
- 農2 第二類
- 農3 第三類
- 農4 第四類
- 農5 第五類

城鄉發展地區

- 城1 第一類
- 城2-1 第二類之一
- 城2-2 第二類之二
- 城2-3 第二類之三
- 城3 第三類

N W E S

0 250 500 公尺

96204051 文文社(三) 第318頁	96204052 文文社(二) 第319頁	96204053 螺婆間山(三) 第320頁
96204061 卓社(四) 第345頁	96204062 卓社(一) 第346頁	96204063 加里模安(四) 第347頁
96204071 卓社(三) 第370頁	96204072 卓社(二) 第371頁	96204073 加里模安(三) 第372頁

南投縣
仁愛鄉

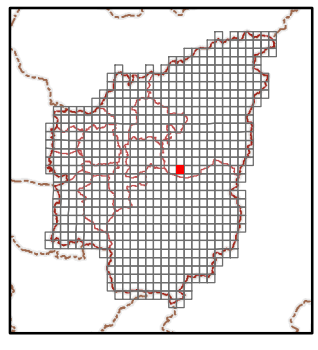

繪製日期：111年10月25日

加里模安(四)

南投縣國土功能分區分類圖

96204063

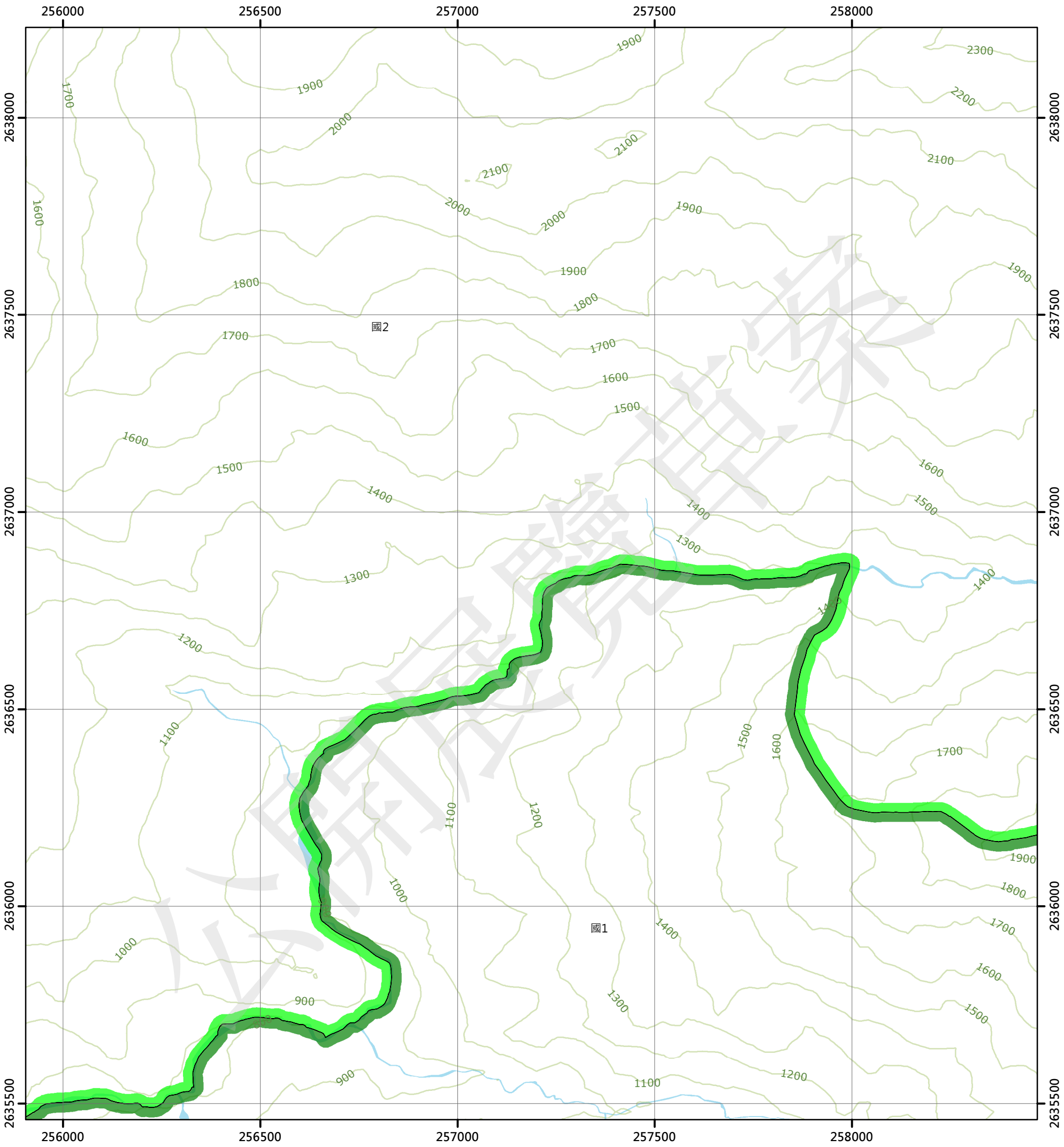

圖例

國土保育地區		農業發展地區		城鄉發展地區	
國1	第一類	農1	第一類	城1	第一類
國2	第二類	農2	第二類	城2-1	第二類之一
國3	第三類	農3	第三類	城2-2	第二類之二
國4	第四類	農4	第四類	城2-3	第二類之三
		農5	第五類	城3	第三類

N W E S

0 250 500 公尺

96204052 文文社(二) 第319頁	96204053 螺婆間山(三) 第320頁	96204054 螺婆間山(二) 第321頁
96204062 卓社(一) 第346頁	96204063 加里模安(四) 第347頁	96204064 加里模安(一) 第348頁
96204072 卓社(二) 第371頁	96204073 加里模安(三) 第372頁	96204074 加里模安(二) 第373頁

南投縣
仁愛鄉

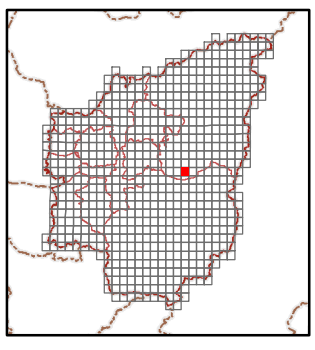

繪製日期：111年10月25日

加里模安(一)

南投縣國土功能分區分類圖

96204064

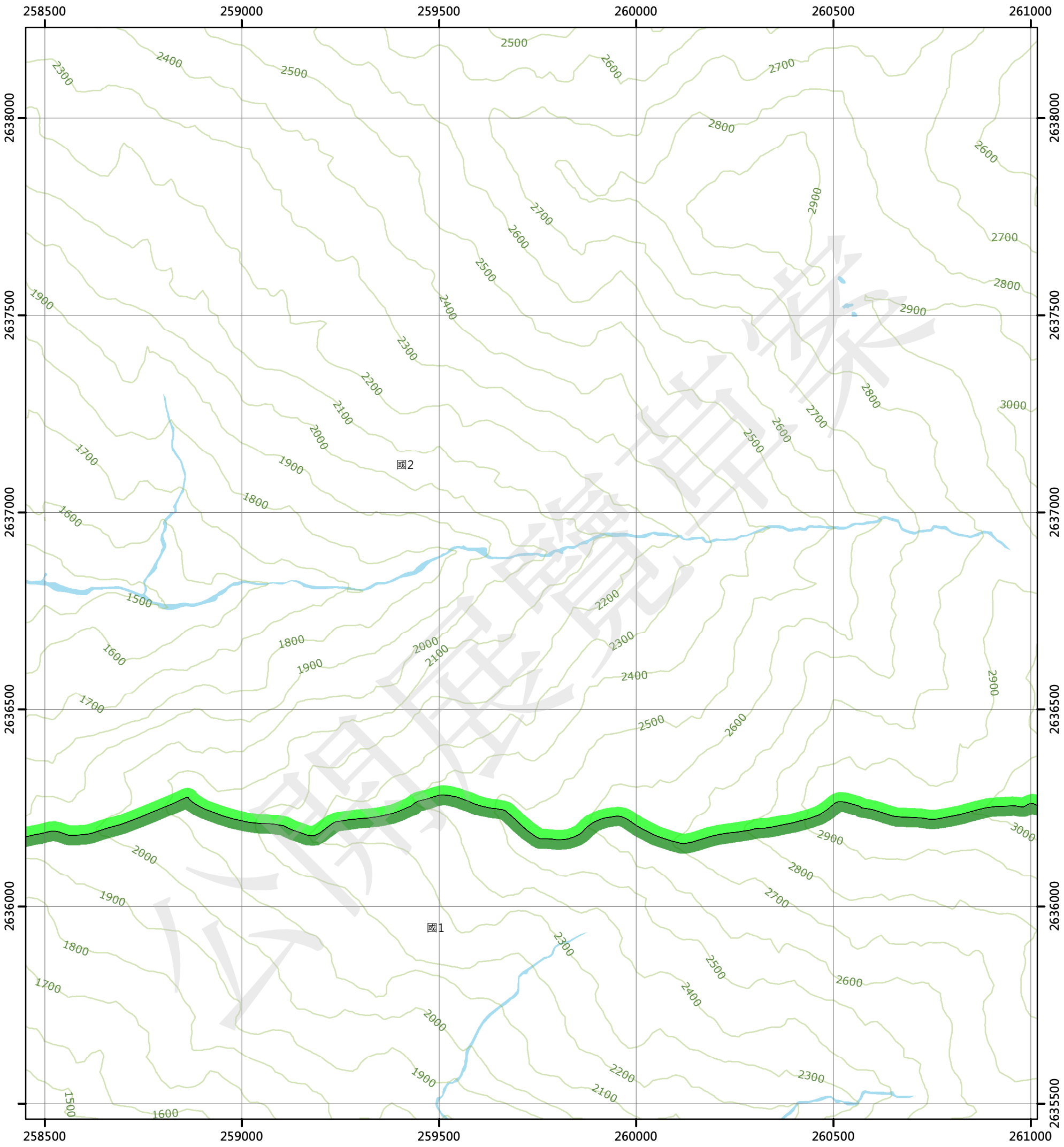

圖例

國土保育地區

- 國1 第一類
- 國2 第二類
- 國3 第三類
- 國4 第四類

農業發展地區

- 農1 第一類
- 農2 第二類
- 農3 第三類
- 農4 第四類
- 農5 第五類

城鄉發展地區

- 城1 第一類
- 城2-1 第二類之一
- 城2-2 第二類之二
- 城2-3 第二類之三
- 城3 第三類

N W E S

0 250 500 公尺

96204053 蟳婆間山(三) 第320頁	96204054 蟳婆間山(二) 第321頁	96204055 千卓萬山(三) 第322頁
96204063 加里模安(四) 第347頁	96204064 加里模安(一) 第348頁	96204065 卓社大山(四) 第349頁
96204073 加里模安(三) 第372頁	96204074 加里模安(二) 第373頁	96204075 卓社大山(三) 第374頁

南投縣
仁愛鄉

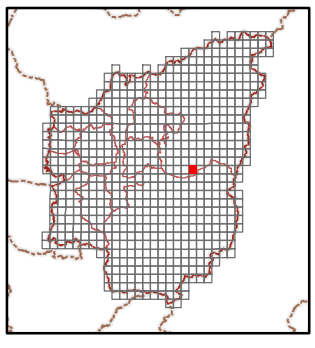

繪製日期：111年10月25日

卓社大山(四)

南投縣國土功能分區分類圖

96204065

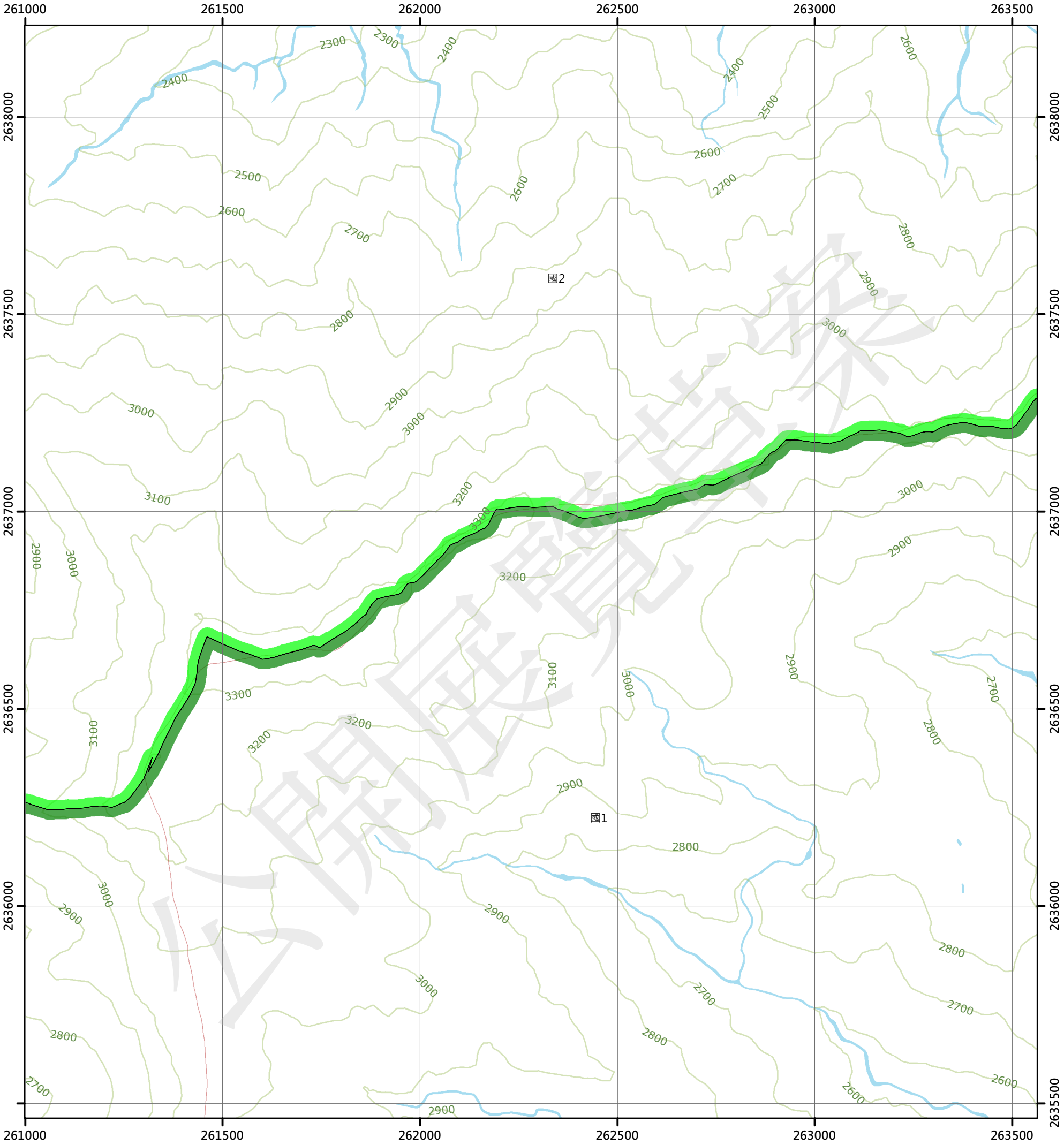

圖例

國土保育地區		農業發展地區		城鄉發展地區	
國1	第一類	農1	第一類	城1	第一類
國2	第二類	農2	第二類	城2-1	第二類之一
國3	第三類	農3	第三類	城2-2	第二類之二
國4	第四類	農4	第四類	城2-3	第二類之三
		農5	第五類	城3	第三類

N W E S

0 250 500 公尺

96204054 螺婆間山(二) 第321頁	96204055 千卓萬山(三) 第322頁	96204056 千卓萬山(二) 第323頁
96204064 加里模安(一) 第348頁	96204065 卓社大山(四) 第349頁	96204066 卓社大山(一) 第350頁
96204074 加里模安(二) 第373頁	96204075 卓社大山(三) 第374頁	96204076 卓社大山(二) 第375頁



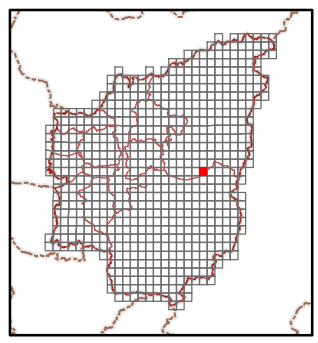

繪製日期：111年10月25日

卓社大山(一)

南投縣國土功能分區分類圖

96204066

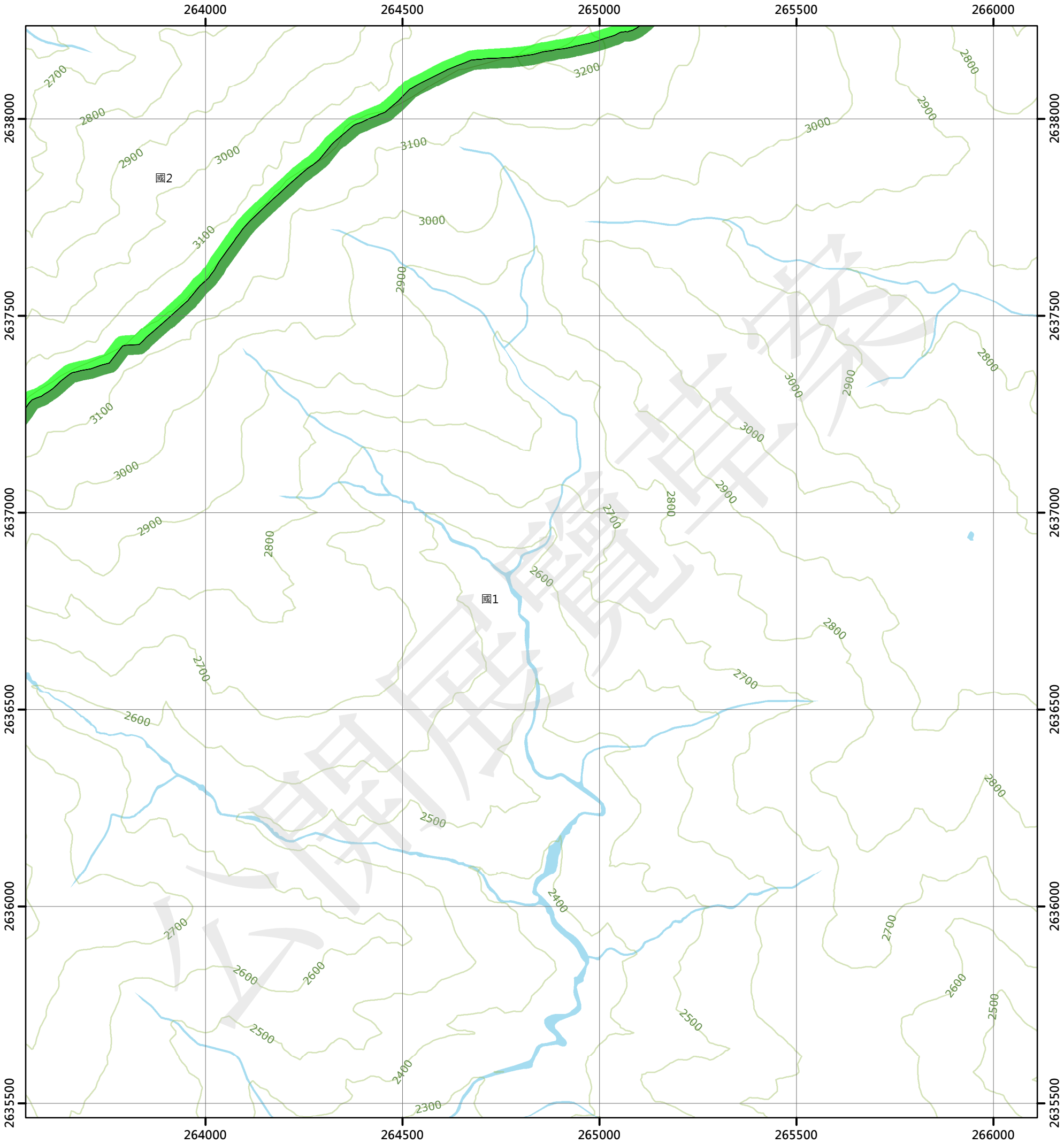

圖例

國土保育地區		農業發展地區		城鄉發展地區	
國1	第一類	農1	第一類	城1	第一類
國2	第二類	農2	第二類	城2-1	第二類之一
國3	第三類	農3	第三類	城2-2	第二類之二
國4	第四類	農4	第四類	城2-3	第二類之三
		農5	第五類	城3	第三類

N W E S

0 250 500 公尺

96204055 千卓萬山(三) 第322頁	96204056 千卓萬山(二) 第323頁	96204057 牧山(三) 第324頁
96204065 卓社大山(四) 第349頁	96204066 卓社大山(一) 第350頁	96204067 卡社溪上游(四) 第351頁
96204075 卓社大山(三) 第374頁	96204076 卓社大山(二) 第375頁	96204077 卡社溪上游(三) 第376頁



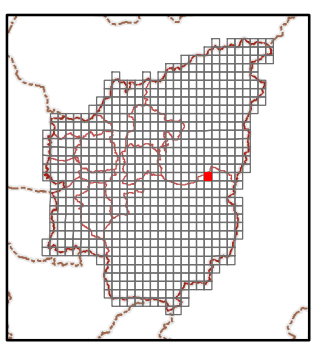

繪製日期：111年10月25日

卡社溪上游(四)

南投縣國土功能分區分類圖

96204067

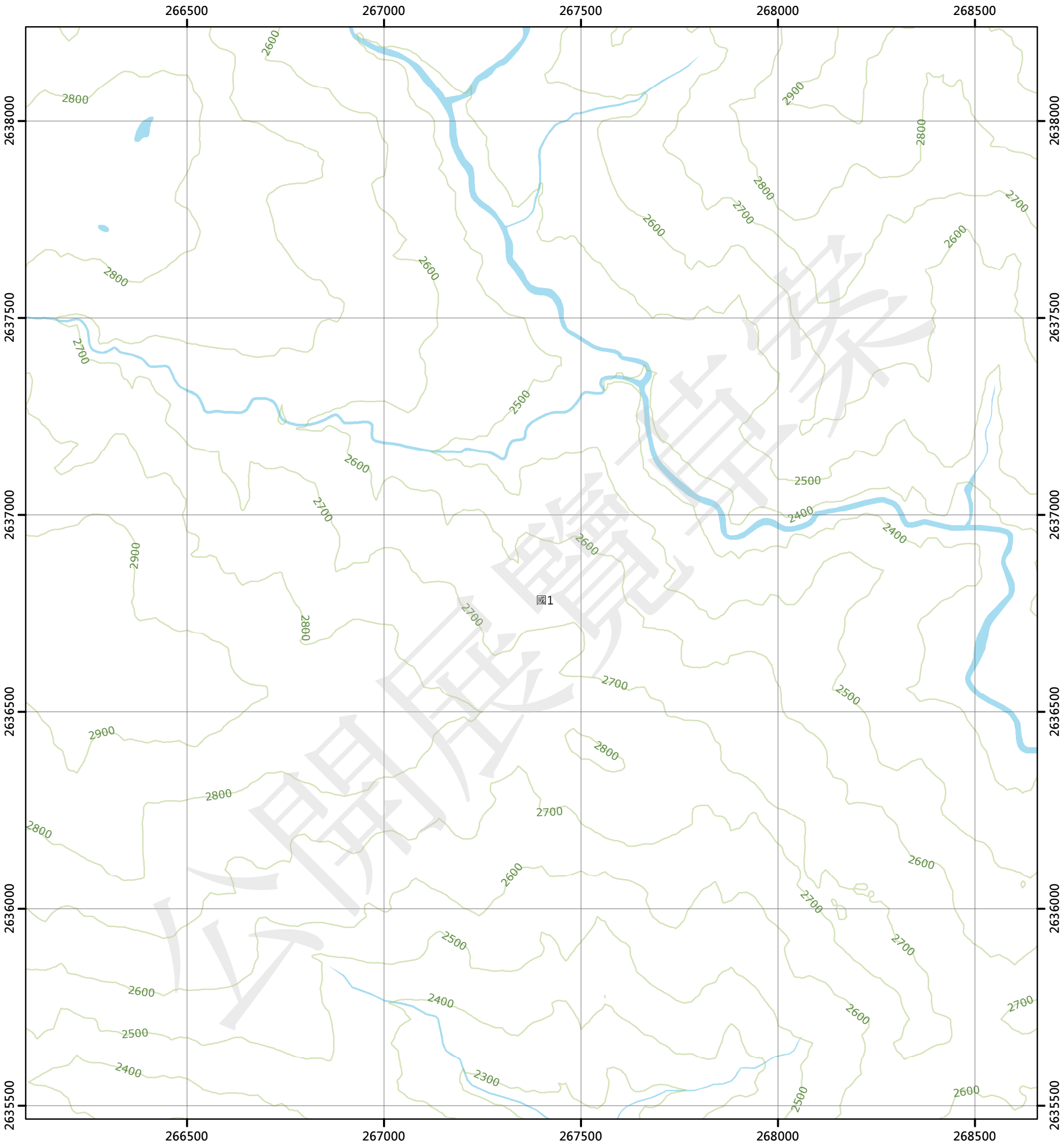

圖例

國土保育地區

- 國1 第一類
- 國2 第二類
- 國3 第三類
- 國4 第四類

農業發展地區

- 農1 第一類
- 農2 第二類
- 農3 第三類
- 農4 第四類
- 農5 第五類

城鄉發展地區

- 城1 第一類
- 城2-1 第二類之一
- 城2-2 第二類之二
- 城2-3 第二類之三
- 城3 第三類

N W E S

0 250 500 公尺

96204056 千卓萬山(二) 第323頁	96204057 牧山(三) 第324頁	96204058 牧山(二) 第325頁
96204066 卓社大山(一) 第350頁	96204067 卡社溪上游(四) 第351頁	96204068 卡社溪上游(一) 第352頁
96204076 卓社大山(二) 第375頁	96204077 卡社溪上游(三) 第376頁	96204078 卡社溪上游(二) 第377頁

南投縣
信義鄉

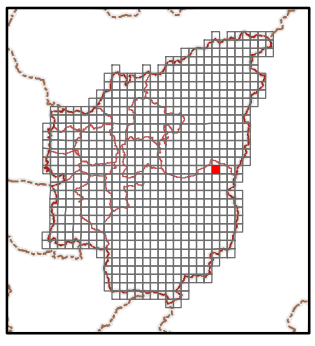

繪製日期：111年10月25日

卡社溪上游(一)

南投縣國土功能分區分類圖

96204068

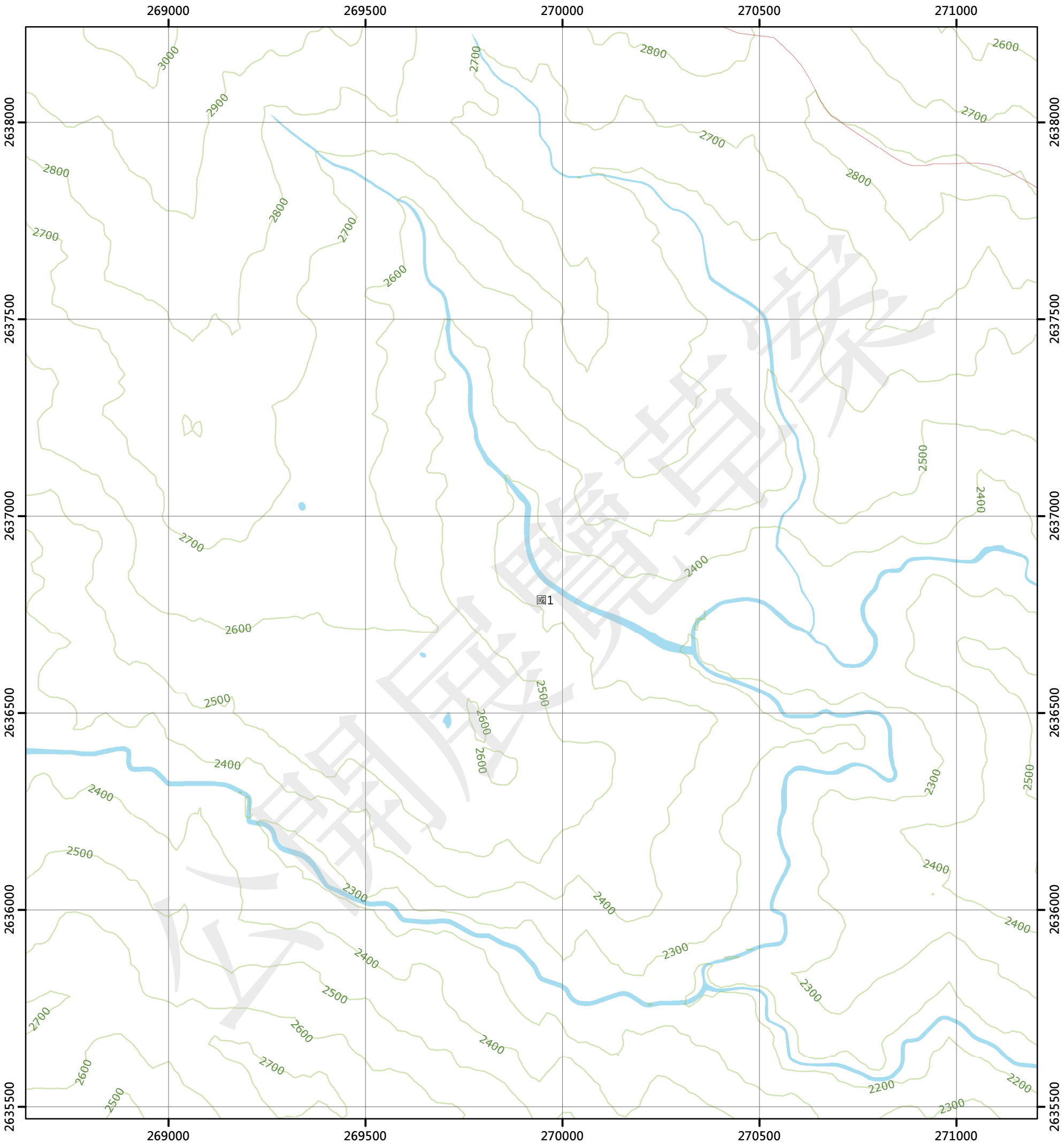

圖例

國土保育地區		農業發展地區		城鄉發展地區	
國1	第一類	農1	第一類	城1	第一類
國2	第二類	農2	第二類	城2-1	第二類之一
國3	第三類	農3	第三類	城2-2	第二類之二
國4	第四類	農4	第四類	城2-3	第二類之三
		農5	第五類	城3	第三類

N W E S

0 250 500 公尺

96204057 牧山(三) 第324頁	96204058 牧山(二) 第325頁	96204059 南溪上游(三) 第326頁
96204067 卡社溪上游(四) 第351頁	96204068 卡社溪上游(一) 第352頁	96204069 草山(四) 第353頁
96204077 卡社溪上游(三) 第376頁	96204078 卡社溪上游(二) 第377頁	96204079 草山(三) 第378頁

南投縣
仁愛鄉

南投縣
信義鄉

繪製日期：111年10月25日

草山(四)

南投縣國土功能分區分類圖

96204069

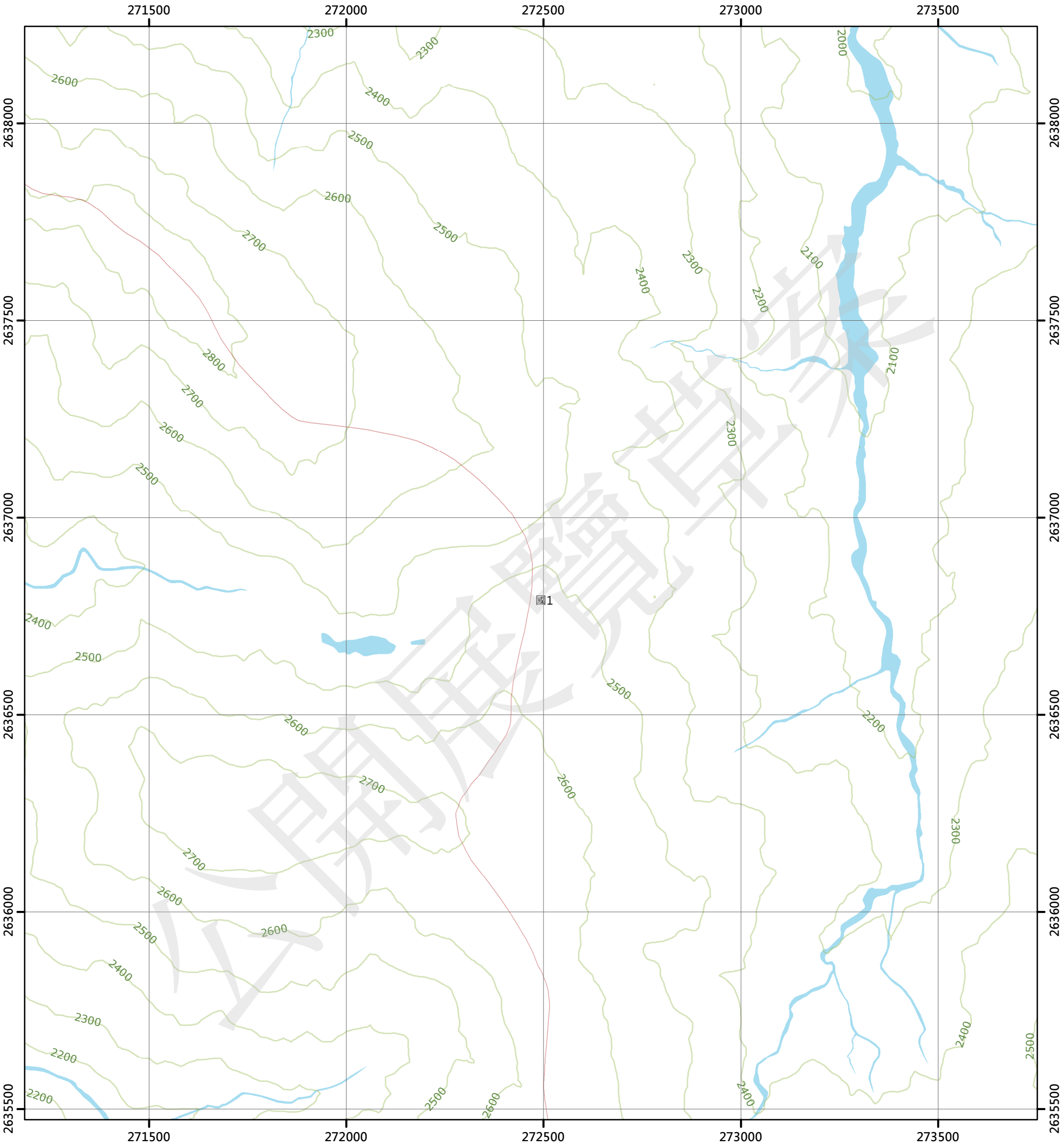

圖例

國土保育地區		農業發展地區		城鄉發展地區	
國1	第一類	農1	第一類	城1	第一類
國2	第二類	農2	第二類	城2-1	第二類之一
國3	第三類	農3	第三類	城2-2	第二類之二
國4	第四類	農4	第四類	城2-3	第二類之三
		農5	第五類	城3	第三類

N W E S

0 250 500 公尺

96204058 牧山(二) 第325頁	96204059 南溪上游(三) 第326頁	96204060 南溪上游(二) 第327頁
96204068 卡社溪上游(一) 第352頁	96204069 草山(四) 第353頁	96204070 草山(一) 第354頁
96204078 卡社溪上游(二) 第377頁	96204079 草山(三) 第378頁	96204080 草山(二) 第379頁

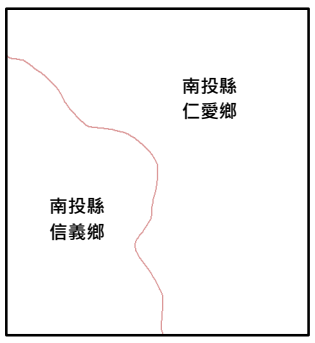

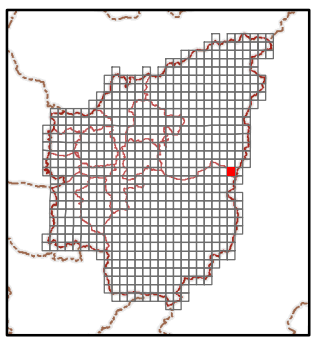

繪製日期：111年10月25日

草山(一)

南投縣國土功能分區分類圖

96204070

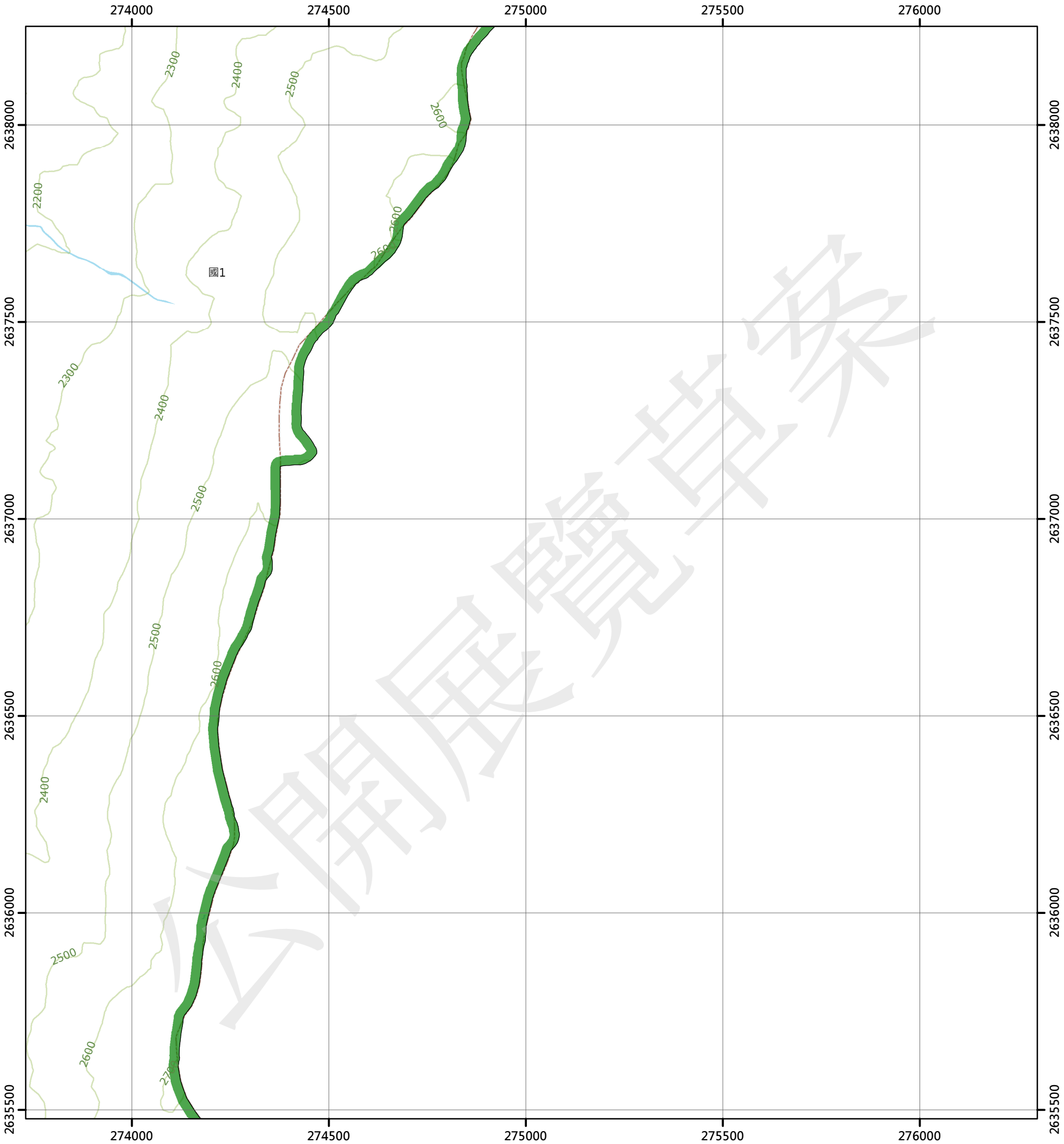

圖例

國土保育地區

- 國1 第一類
- 國2 第二類
- 國3 第三類
- 國4 第四類

農業發展地區

- 農1 第一類
- 農2 第二類
- 農3 第三類
- 農4 第四類
- 農5 第五類

城鄉發展地區

- 城1 第一類
- 城2-1 第二類之一
- 城2-2 第二類之二
- 城2-3 第二類之三
- 城3 第三類

N W E S

0 250 500 公尺

96204059 南溪上游(三) 第326頁	96204060 南溪上游(二) 第327頁	96201051 安東軍山(三) 第328頁
96204069 草山(四) 第353頁	96204070 草山(一) 第354頁	
96204079 草山(三) 第378頁	96204080 草山(二) 第379頁	



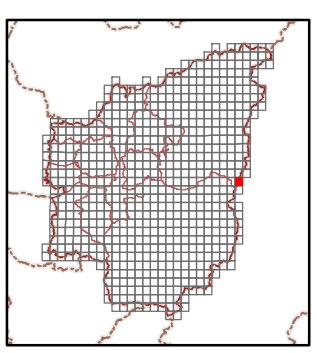

繪製日期：111年10月25日

源泉

南投縣國土功能分區分類圖

95204076

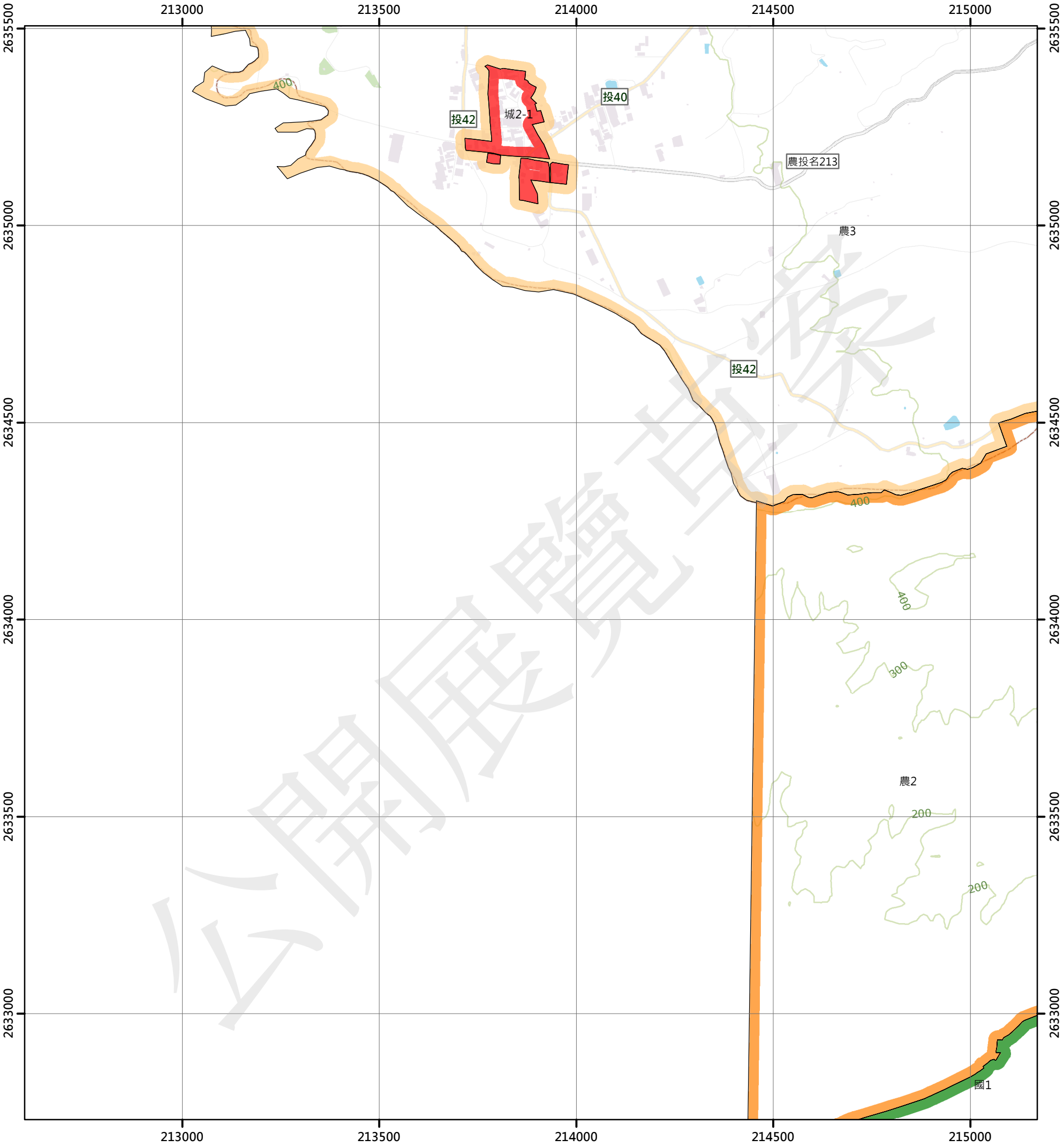

圖例

國土保育地區		農業發展地區		城鄉發展地區	
國1	第一類	農1	第一類	城1	第一類
國2	第二類	農2	第二類	城2-1	第二類之一
國3	第三類	農3	第三類	城2-2	第二類之二
國4	第四類	農4	第四類	城2-3	第二類之三
		農5	第五類	城3	第三類

N W E S

0 250 500 公尺

95204065 口寮 第329頁	95204066 松柏坑 第330頁	95204067 新厝 第331頁
	95204076 源泉 第355頁	95204077 清水尾 第356頁
	95204086 苦嶺腳 第380頁	95204087 香員腳 第381頁



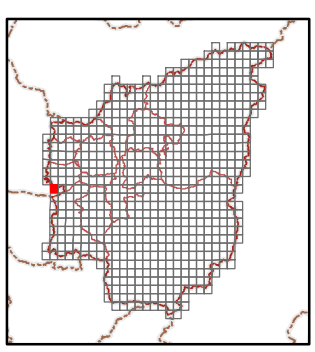

繪製日期：111年10月25日

清水尾

南投縣國土功能分區分類圖

95204077

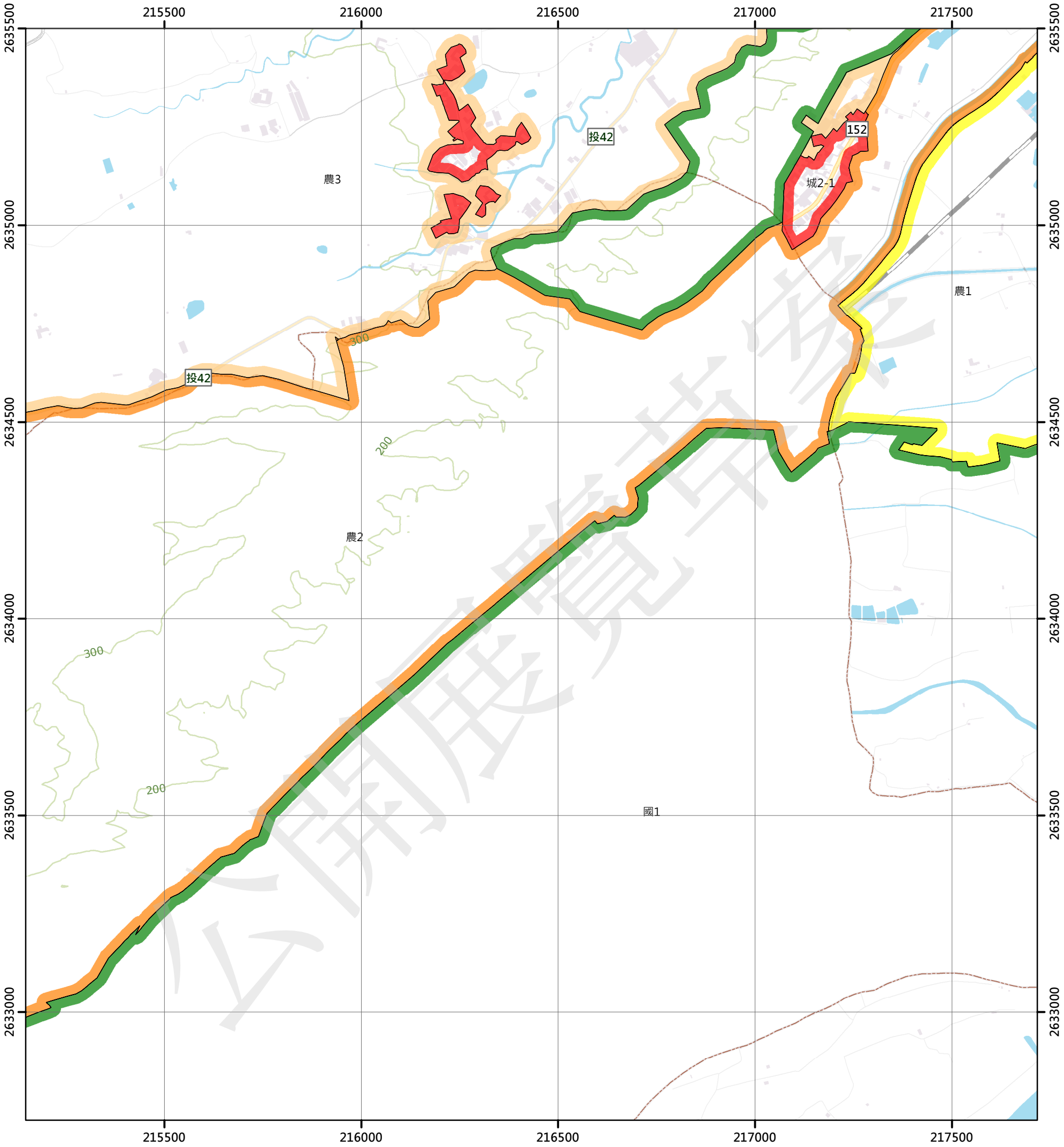

圖例

國土保育地區		農業發展地區		城鄉發展地區	
國1	第一類	農1	第一類	城1	第一類
國2	第二類	農2	第二類	城2-1	第二類之一
國3	第三類	農3	第三類	城2-2	第二類之二
國4	第四類	農4	第四類	城2-3	第二類之三
		農5	第五類	城3	第三類

N W E S

0 250 500 公尺

95204066 松柏坑 第330頁	95204067 新厝 第331頁	95204068 名間 第332頁
95204076 源泉 第355頁	95204077 清水尾 第356頁	95204078 新民 第357頁
95204086 苦嶺腳 第380頁	95204087 香員腳 第381頁	95204088 江西山林 第382頁

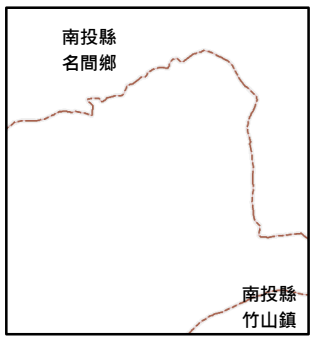

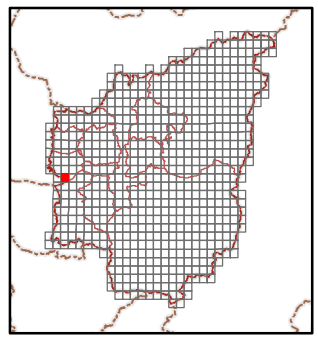

繪製日期：111年10月25日

新民

南投縣國土功能分區分類圖

95204078

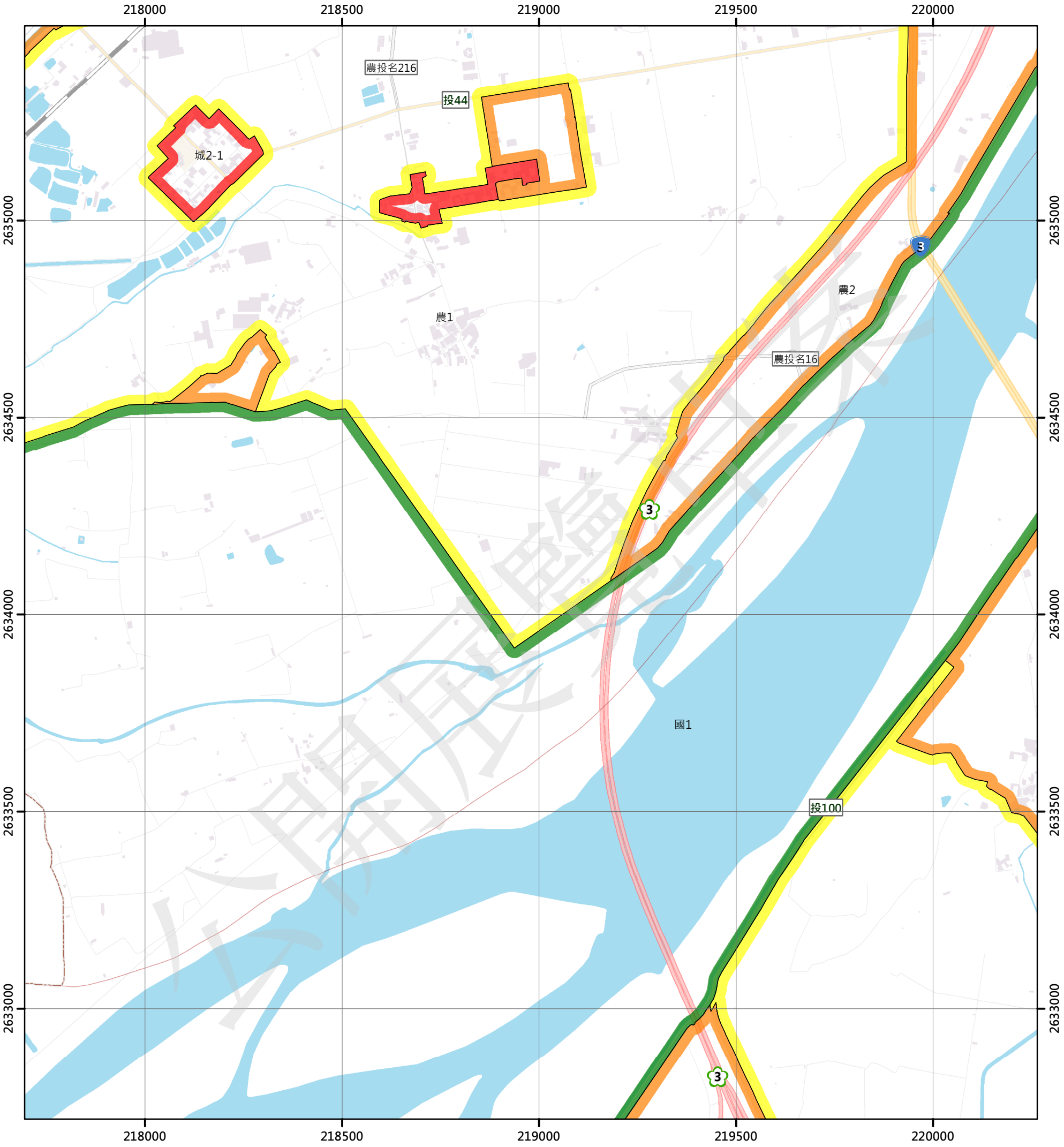

圖例

國土保育地區		農業發展地區		城鄉發展地區	
國1	第一類	農1	第一類	城1	第一類
國2	第二類	農2	第二類	城2-1	第二類之一
國3	第三類	農3	第三類	城2-2	第二類之二
國4	第四類	農4	第四類	城2-3	第二類之三
		農5	第五類	城3	第三類

N W E S

0 250 500 公尺

95204067 新厝 第331頁	95204068 名間 第332頁	95204069 濁水 第333頁
95204077 清水尾 第356頁	95204078 新民 第357頁	95204079 社寮 第358頁
95204087 香員腳 第381頁	95204088 江西山林 第382頁	95204089 藤湖 第383頁

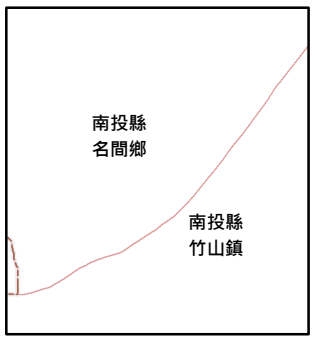

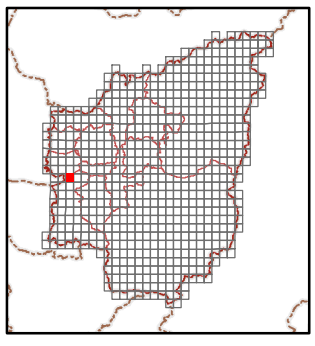

繪製日期：111年10月25日

社寮

南投縣國土功能分區分類圖

95204079

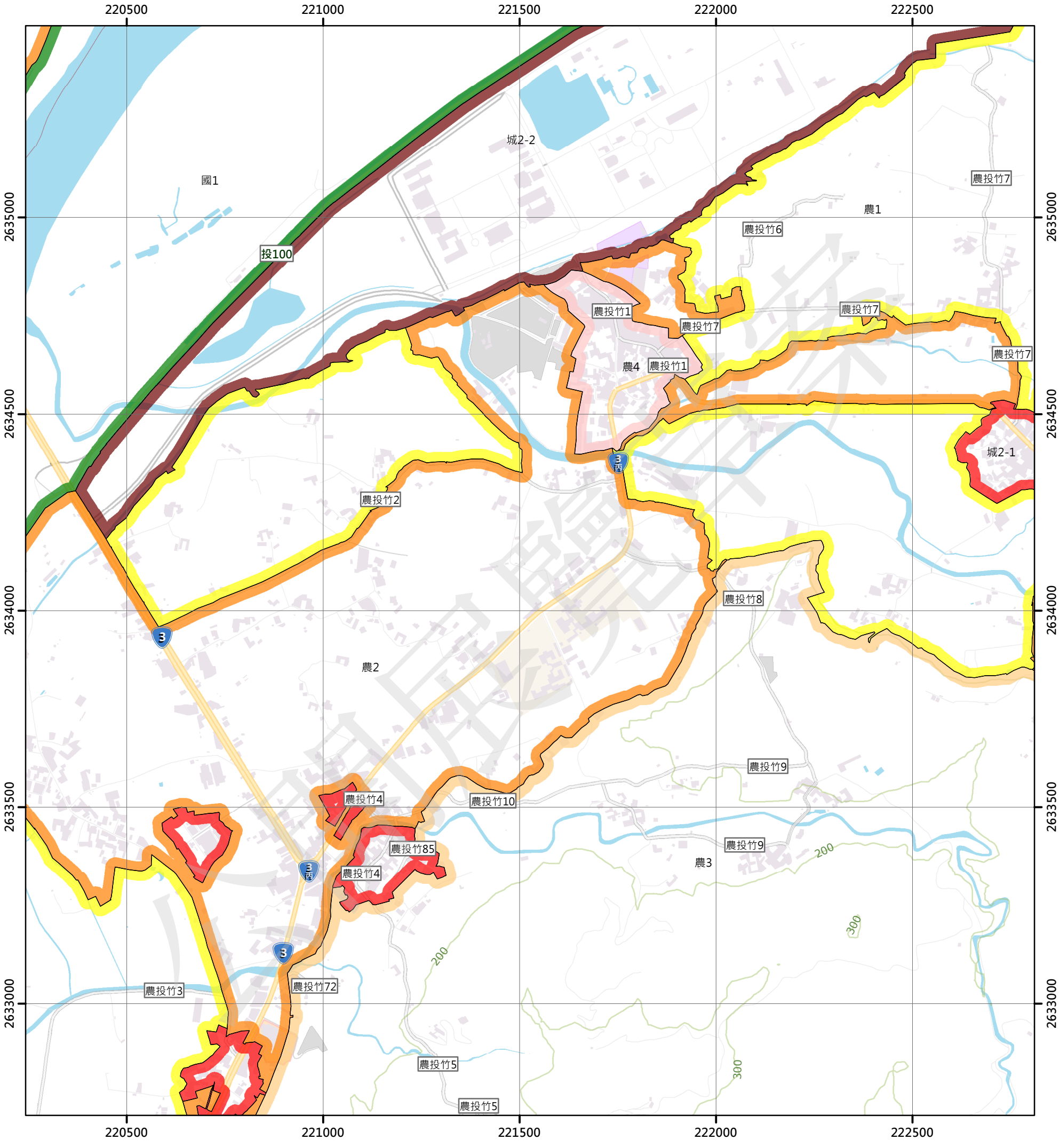

圖例

國土保育地區		農業發展地區		城鄉發展地區	
國1	第一類	農1	第一類	城1	第一類
國2	第二類	農2	第二類	城2-1	第二類之一
國3	第三類	農3	第三類	城2-2	第二類之二
國4	第四類	農4	第四類	城2-3	第二類之三
		農5	第五類	城3	第三類

N W E S

0 250 500 公尺

95204068 名間 第332頁	95204069 濁水 第333頁	95204070 龍泉 第334頁
95204078 新民 第357頁	95204079 社寮 第358頁	95204080 後埔仔 第359頁
95204088 江西山林 第382頁	95204089 藤湖 第383頁	95204090 初坑底 第384頁

南投縣
名間鄉

南投縣
竹山鎮

繪製日期：111年10月25日

後埔仔

南投縣國土功能分區分類圖

95204080

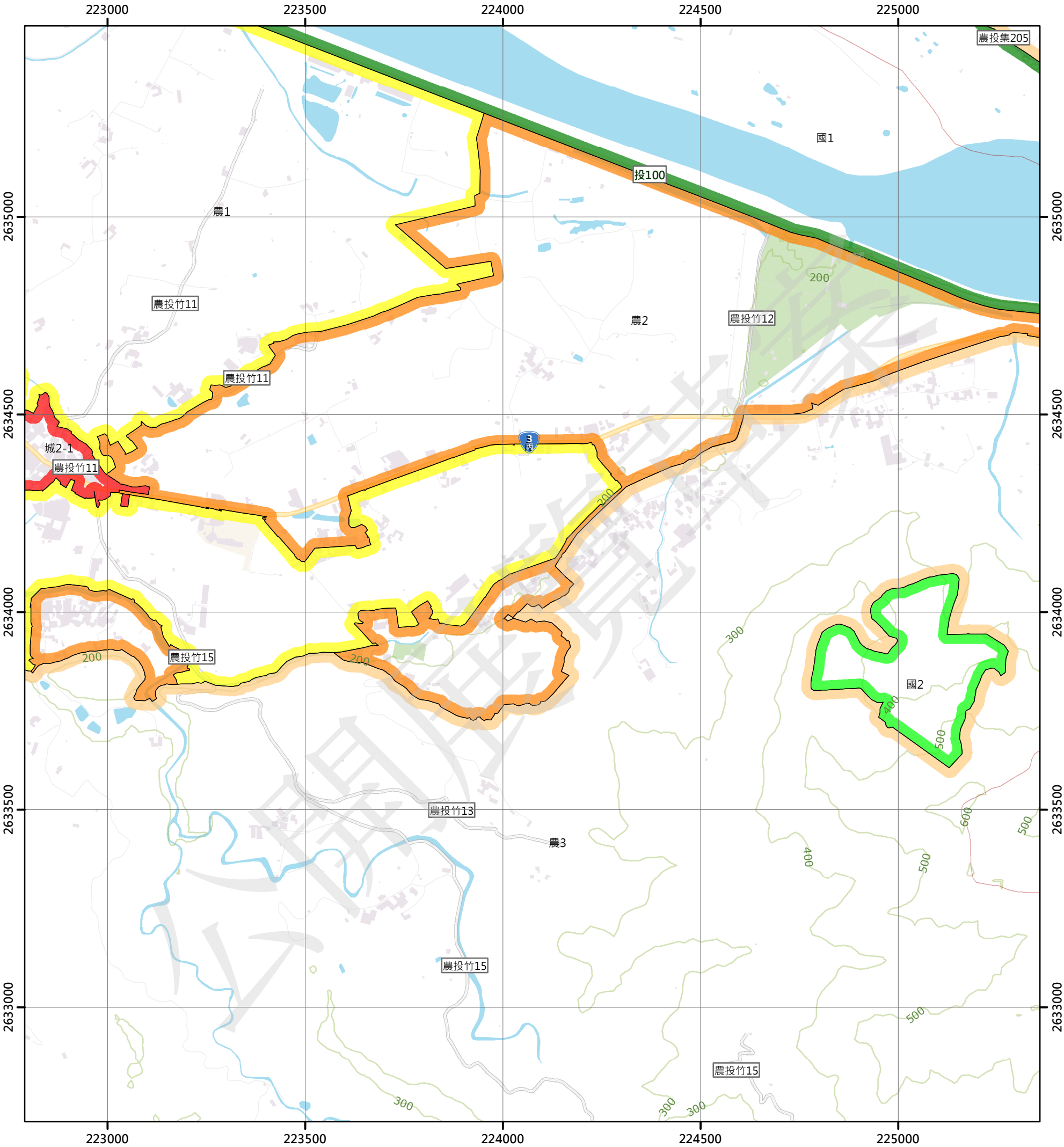

圖例

國土保育地區		農業發展地區		城鄉發展地區	
國1	第一類	農1	第一類	城1	第一類
國2	第二類	農2	第二類	城2-1	第二類之一
國3	第三類	農3	第三類	城2-2	第二類之二
國4	第四類	農4	第四類	城2-3	第二類之三
		農5	第五類	城3	第三類

N W E S

0 250 500 公尺

95204069 濁水 第333頁	95204070 龍泉 第334頁	95201061 集集 第335頁
95204079 社寮 第358頁	95204080 後埔仔 第359頁	95201071 濁水吊橋 第360頁
95204089 藤湖 第383頁	95204090 初坑底 第384頁	95201081 秀峰 第385頁

南投縣 集集鎮

南投縣 竹山鎮

南投縣 鹿谷鄉

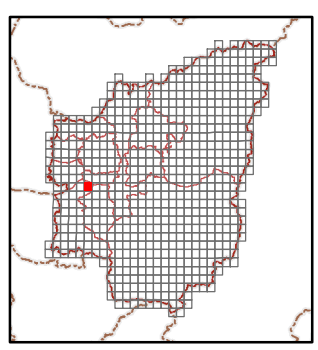

繪製日期：111年10月25日

濁水吊橋

南投縣國土功能分區分類圖

95201071

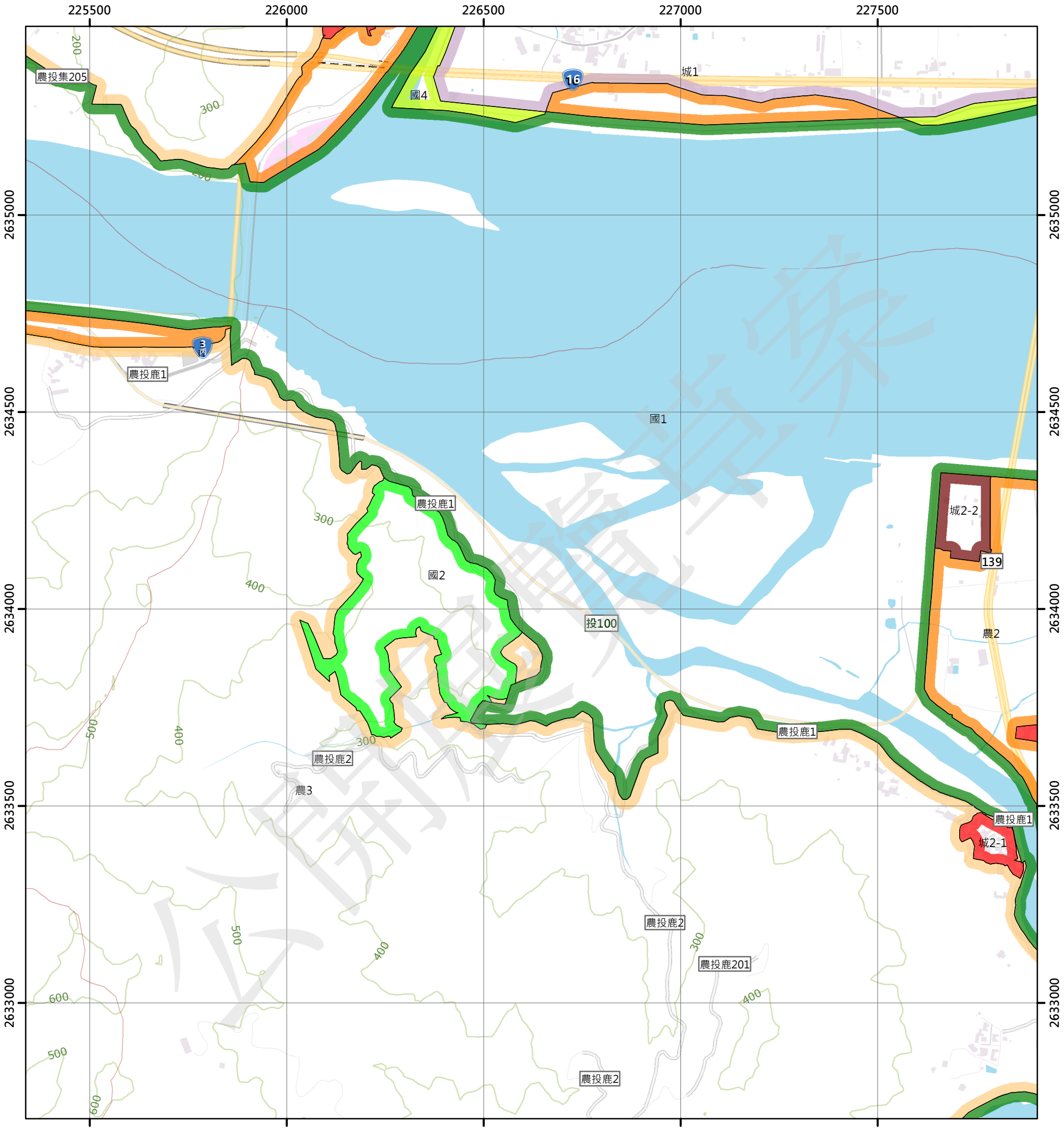

圖例

國土保育地區

- 國1 第一類
- 國2 第二類
- 國3 第三類
- 國4 第四類

農業發展地區

- 農1 第一類
- 農2 第二類
- 農3 第三類
- 農4 第四類
- 農5 第五類

城鄉發展地區

- 城1 第一類
- 城2-1 第二類之一
- 城2-2 第二類之二
- 城2-3 第二類之三
- 城3 第三類

N W E S

0 250 500 公尺

95204070 龍泉 第334頁	95201061 集集 第335頁	95201062 柴橋頭 第336頁
95204080 後埔仔 第359頁	95201071 濁水吊橋 第360頁	95201072 溪埔仔 第361頁
95204090 初坑底 第384頁	95201081 秀峰 第385頁	95201082 竹圍子 第386頁



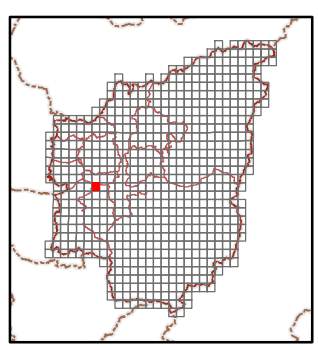

繪製日期：111年10月25日

溪埔仔

南投縣國土功能分區分類圖

95201072

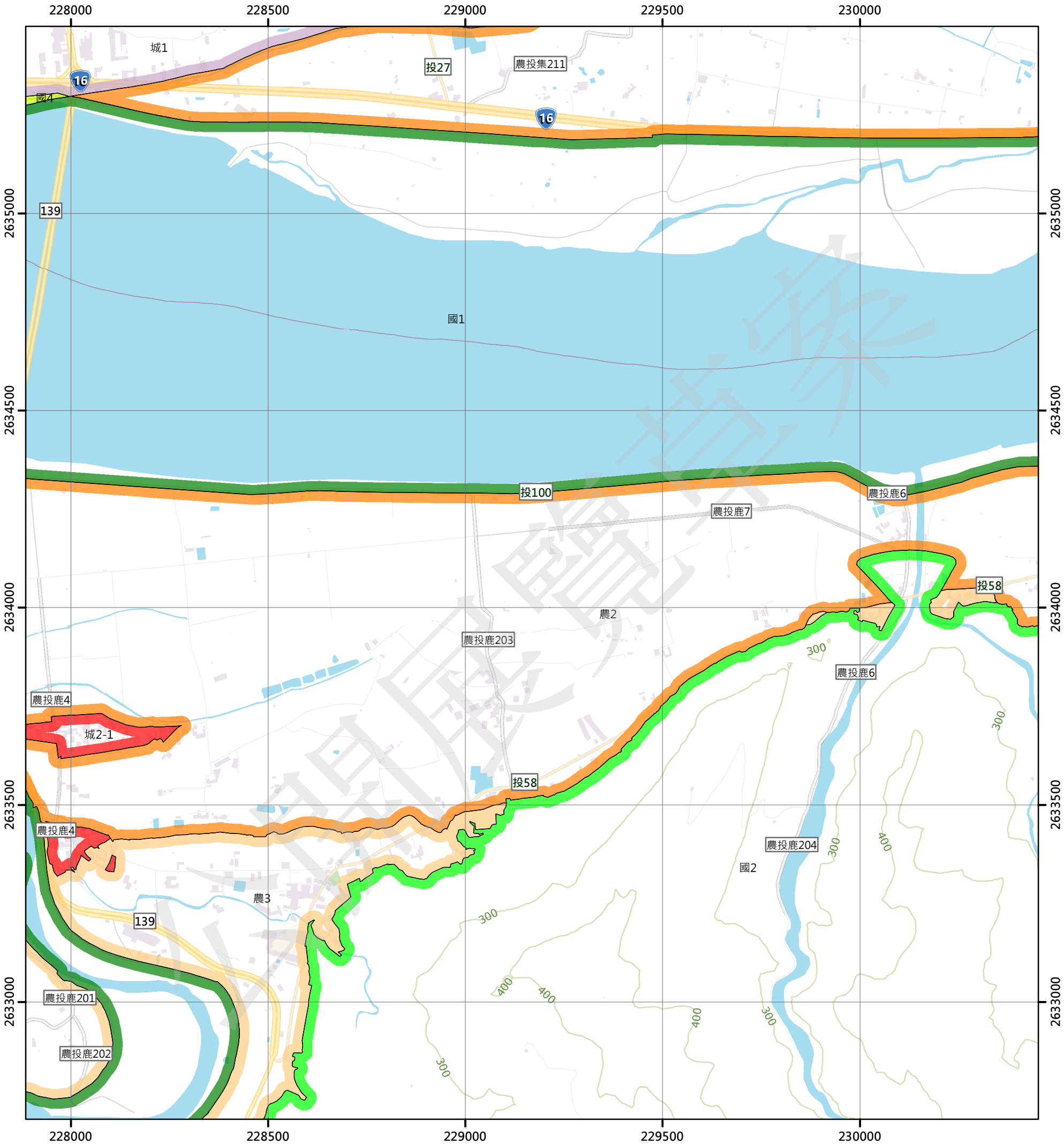

圖例

國土保育地區

- 國1 第一類
- 國2 第二類
- 國3 第三類
- 國4 第四類

農業發展地區

- 農1 第一類
- 農2 第二類
- 農3 第三類
- 農4 第四類
- 農5 第五類

城鄉發展地區

- 城1 第一類
- 城2-1 第二類之一
- 城2-2 第二類之二
- 城2-3 第二類之三
- 城3 第三類

N W E S

0 250 500 公尺

95201061 集集 第335頁	95201062 柴橋頭 第336頁	95201063 大坪 第337頁
95201071 濁水吊橋 第360頁	95201072 溪埔仔 第361頁	95201073 新寮坪 第362頁
95201081 秀峰 第385頁	95201082 竹圍子 第386頁	95201083 筍寮子 第387頁

南投縣
集集鎮

南投縣
鹿谷鄉

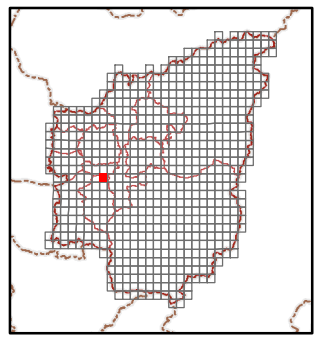

繪製日期：111年10月25日

新寮坪

南投縣國土功能分區分類圖

95201073

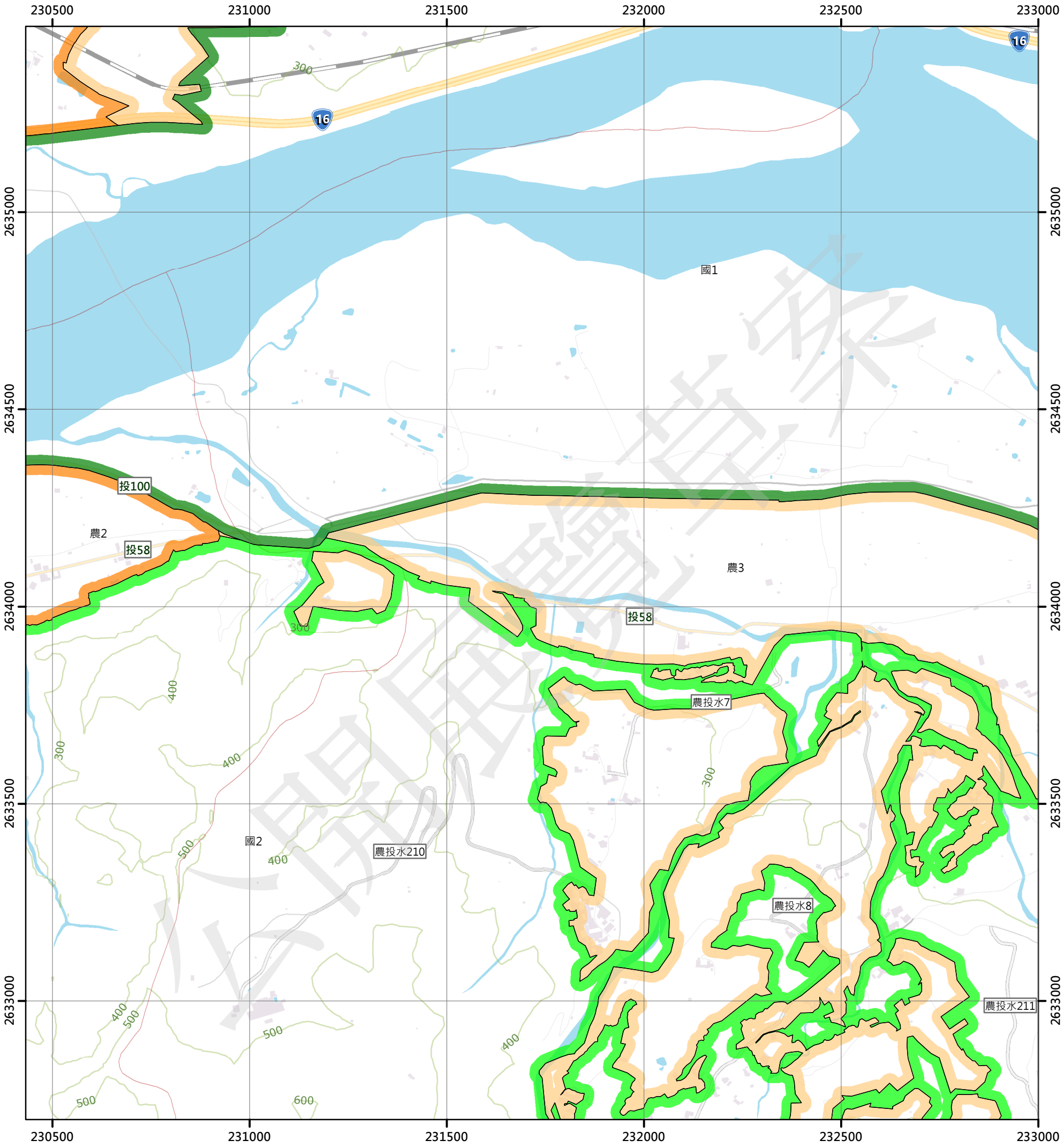

圖例

國土保育地區		農業發展地區		城鄉發展地區	
國1	第一類	農1	第一類	城1	第一類
國2	第二類	農2	第二類	城2-1	第二類之一
國3	第三類	農3	第三類	城2-2	第二類之二
國4	第四類	農4	第四類	城2-3	第二類之三
		農5	第五類	城3	第三類

N W E S

0 250 500 公尺

95201062 柴橋頭 第336頁	95201063 大坪 第337頁	95201064 永郡洞 第338頁
95201072 溪埔仔 第361頁	95201073 新寮坪 第362頁	95201074 水里 第363頁
95201082 竹圍子 第386頁	95201083 筍寮子 第387頁	95201084 坪林 第388頁

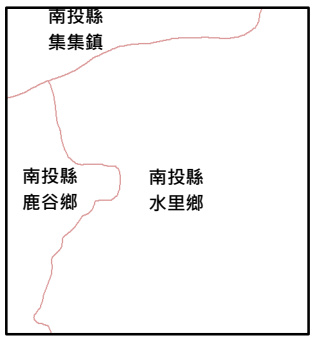

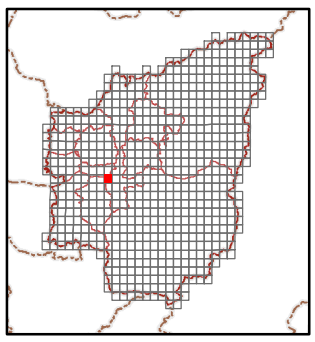

繪製日期：111年10月25日

水里

南投縣國土功能分區分類圖

95201074

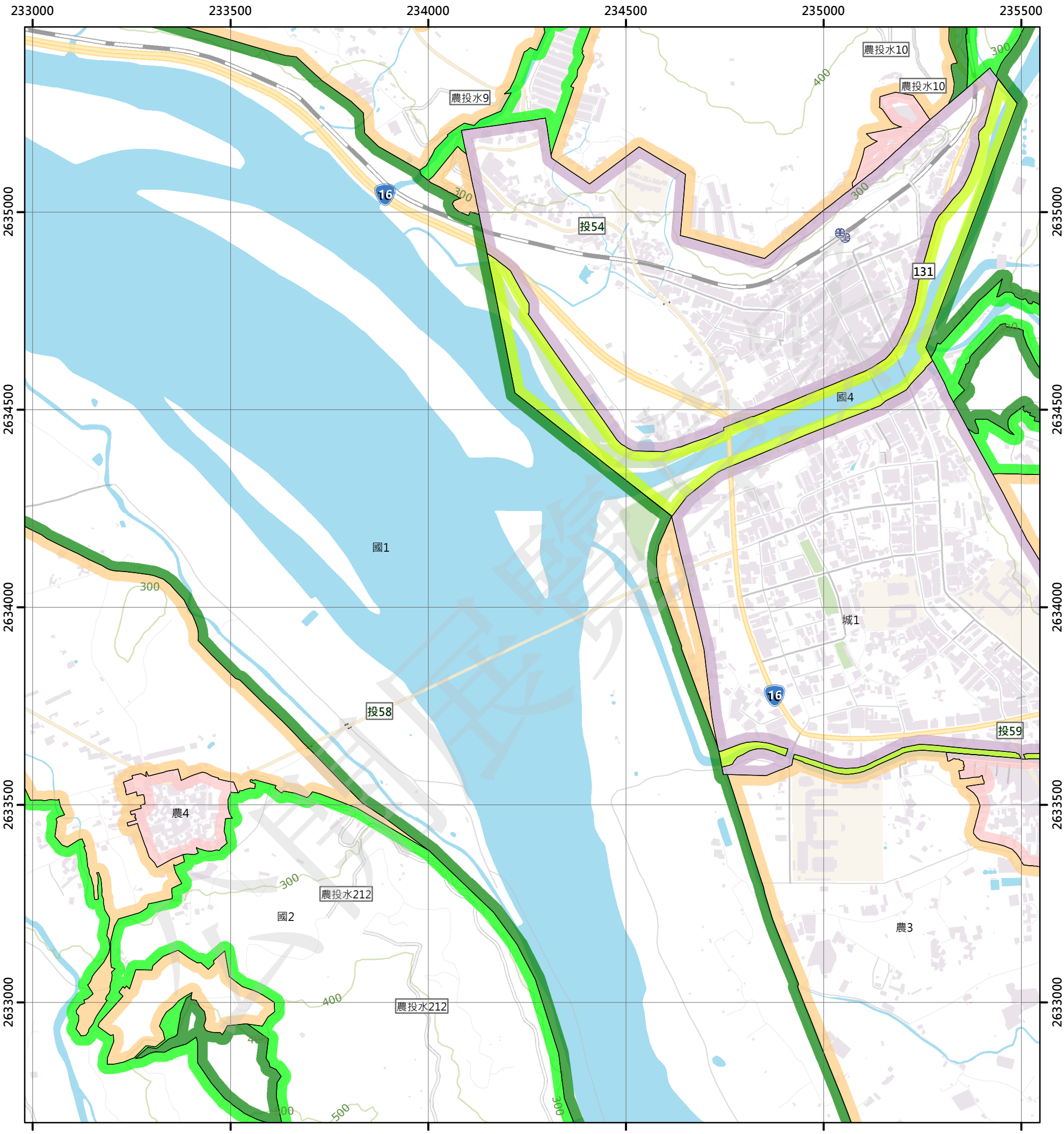

圖例

國土保育地區		農業發展地區		城鄉發展地區	
國1	第一類	農1	第一類	城1	第一類
國2	第二類	農2	第二類	城2-1	第二類之一
國3	第三類	農3	第三類	城2-2	第二類之二
國4	第四類	農4	第四類	城2-3	第二類之三
		農5	第五類	城3	第三類

N W E S

0 250 500 公尺

95201063 大坪 第337頁	95201064 永都洞 第338頁	95201065 車埕 第339頁
95201073 新寮坪 第362頁	95201074 水里 第363頁	95201075 社子 第364頁
95201083 筍寮子 第387頁	95201084 坪林 第388頁	95201085 頂崁 第389頁

南投縣
水里鄉

繪製日期：111年10月25日

社子

南投縣國土功能分區分類圖

95201075

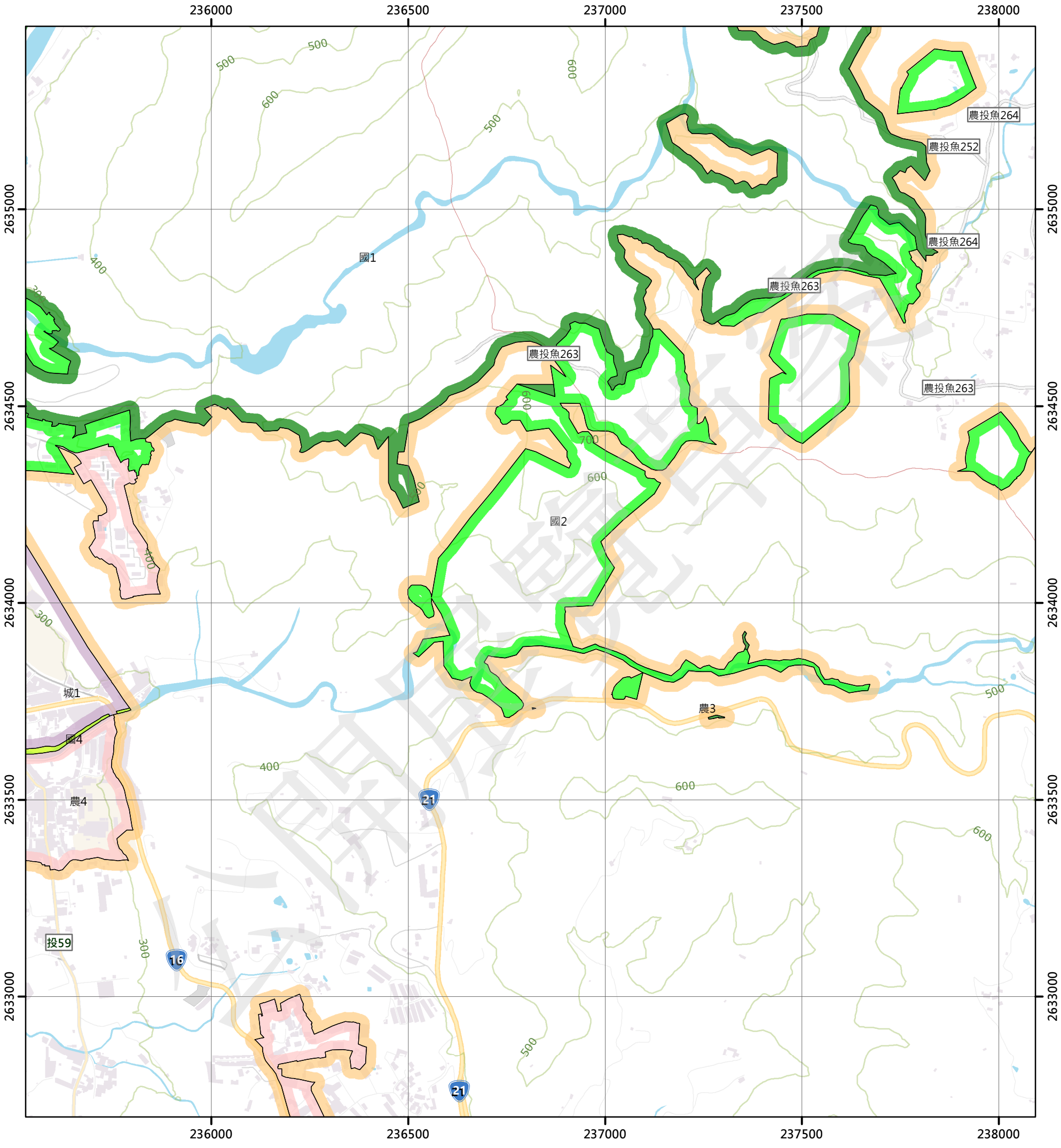

圖例

國土保育地區

- 國1 第一類
- 國2 第二類
- 國3 第三類
- 國4 第四類

農業發展地區

- 農1 第一類
- 農2 第二類
- 農3 第三類
- 農4 第四類
- 農5 第五類

城鄉發展地區

- 城1 第一類
- 城2-1 第二類之一
- 城2-2 第二類之二
- 城2-3 第二類之三
- 城3 第三類

N W E S

0 250 500 公尺

95201064 永都洞 第338頁	95201065 車埕 第339頁	95201066 頭社 第340頁
95201074 水里 第363頁	95201075 社子 第364頁	95201076 銃櫃 第365頁
95201084 坪林 第388頁	95201085 頂崁 第389頁	95201086 人倫 第390頁

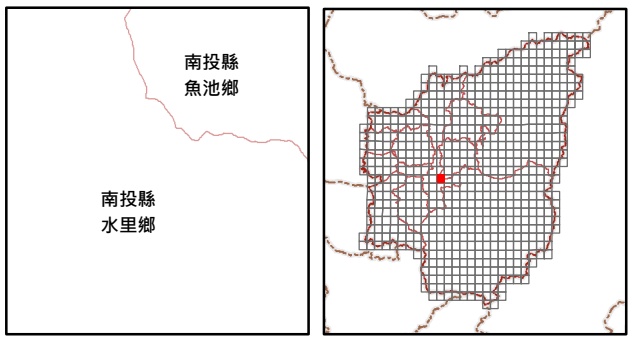

繪製日期：111年10月25日

銃櫃

南投縣國土功能分區分類圖

95201076

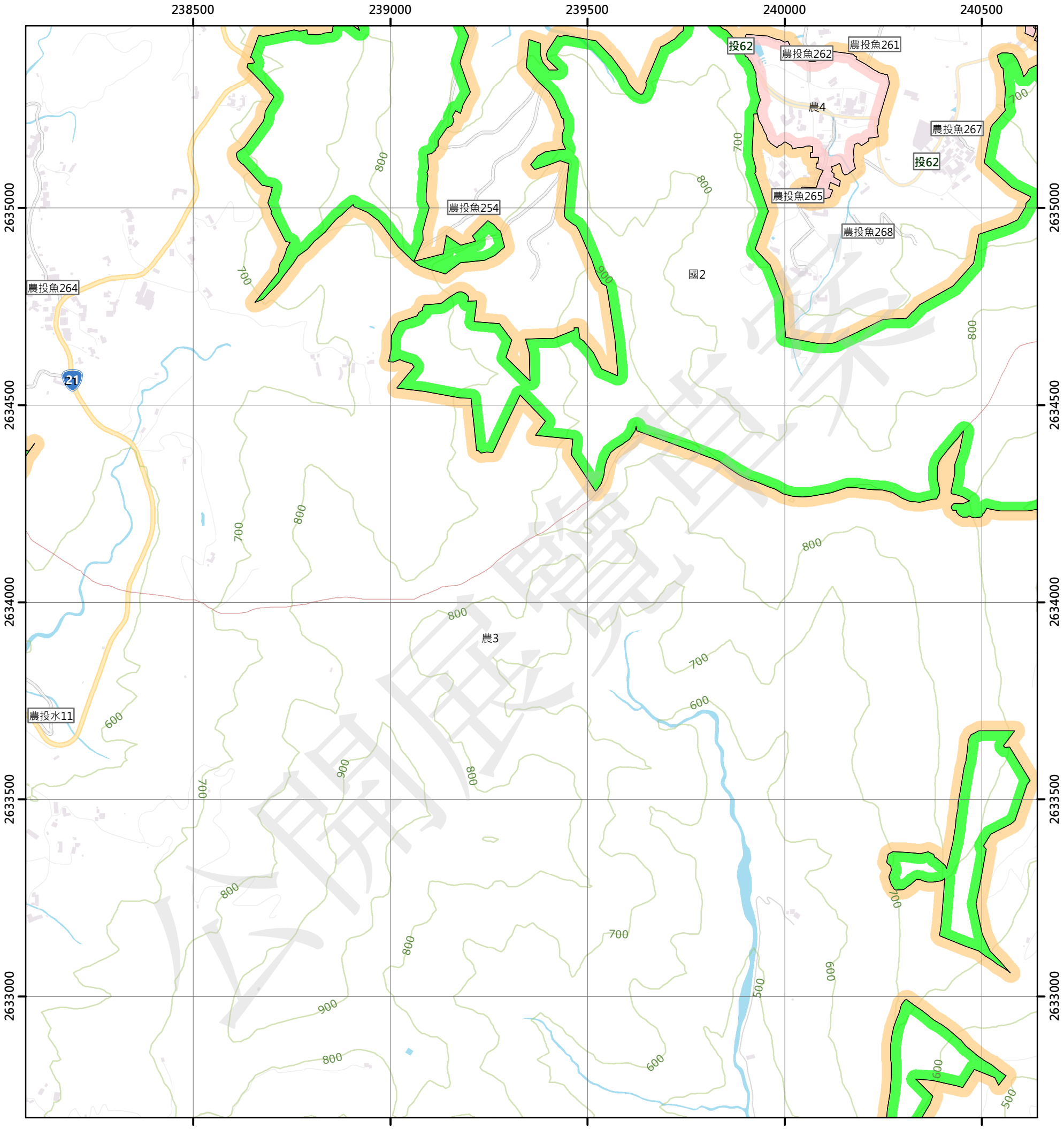

圖例

國土保育地區

- 國1 第一類
- 國2 第二類
- 國3 第三類
- 國4 第四類

農業發展地區

- 農1 第一類
- 農2 第二類
- 農3 第三類
- 農4 第四類
- 農5 第五類

城鄉發展地區

- 城1 第一類
- 城2-1 第二類之一
- 城2-2 第二類之二
- 城2-3 第二類之三
- 城3 第三類

N W E S

0 250 500 公尺

95201065 車埕 第339頁	95201066 頭社 第340頁	95201067 慈恩塔 第341頁
95201075 社子 第364頁	95201076 銃櫃 第365頁	95201077 拔社埔 第366頁
95201085 頂崁 第389頁	95201086 人倫 第390頁	95201087 地利(四) 第391頁



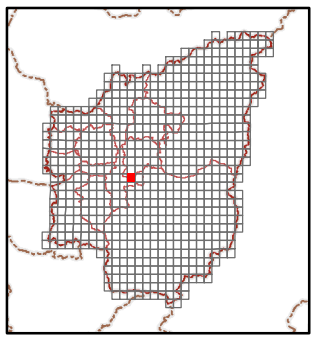

繪製日期：111年10月25日

拔社埔

南投縣國土功能分區分類圖

95201077

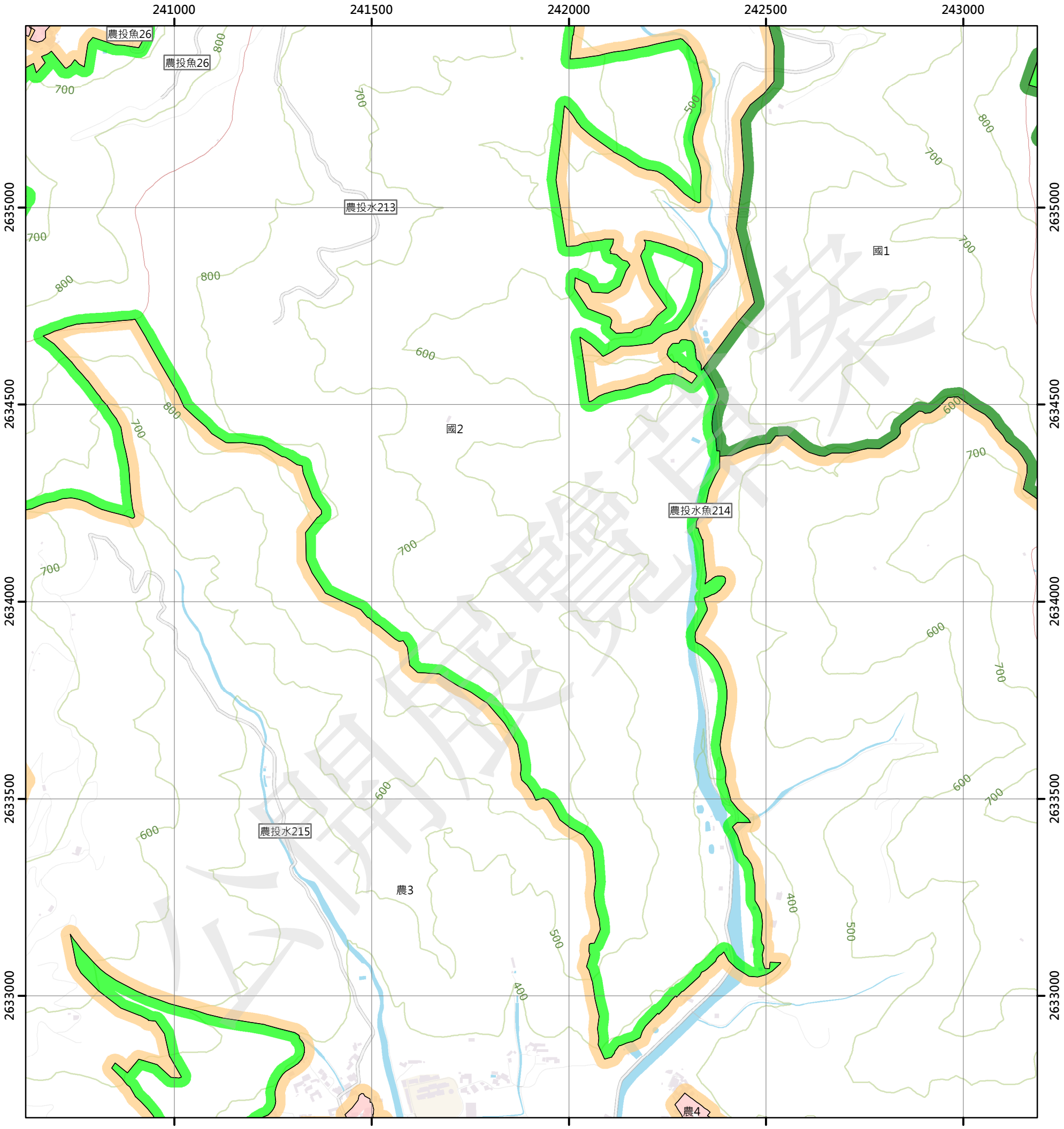

圖例

國土保育地區		農業發展地區		城鄉發展地區	
國1	第一類	農1	第一類	城1	第一類
國2	第二類	農2	第二類	城2-1	第二類之一
國3	第三類	農3	第三類	城2-2	第二類之二
國4	第四類	農4	第四類	城2-3	第二類之三
		農5	第五類	城3	第三類

N W E S

0 250 500 公尺

95201066 頭社 第340頁	95201067 慈恩塔 第341頁	95201068 開法 第342頁
95201076 銃櫃 第365頁	95201077 拔社埔 第366頁	95201078 潭南 第367頁
95201086 人倫 第390頁	95201087 地利(四) 第391頁	95201088 地利(一) 第392頁

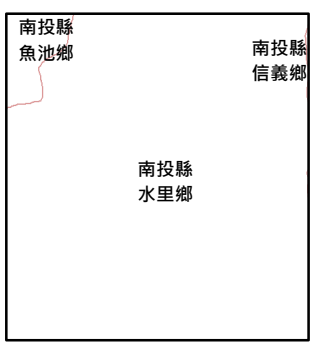

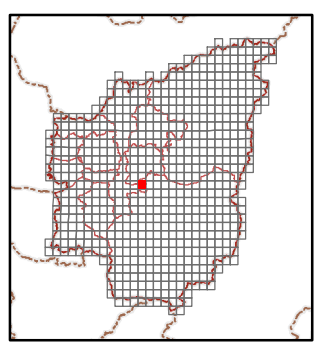

繪製日期：111年10月25日

潭南

南投縣國土功能分區分類圖

95201078

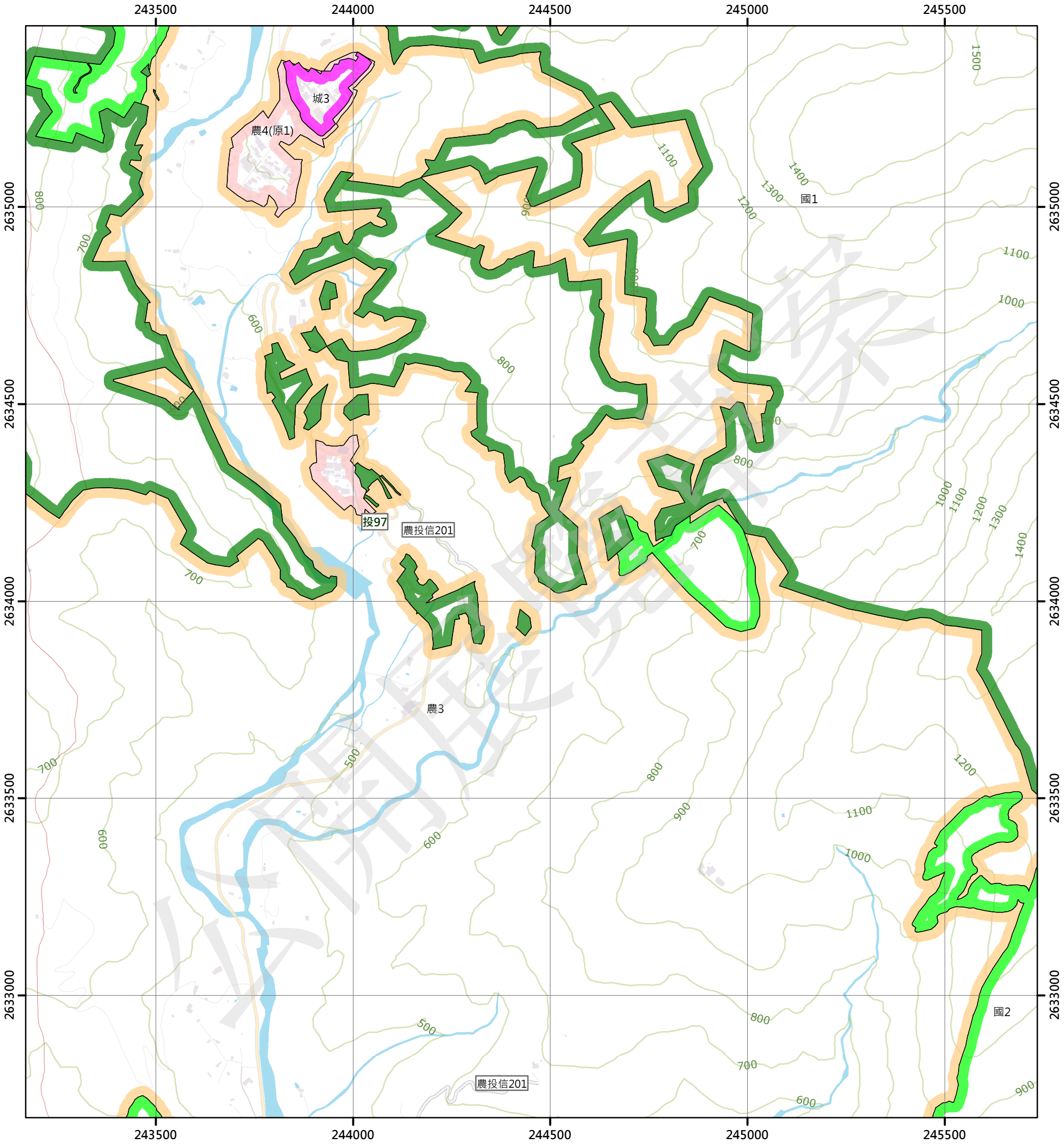

圖例

國土保育地區		農業發展地區		城鄉發展地區	
國1	第一類	農1	第一類	城1	第一類
國2	第二類	農2	第二類	城2-1	第二類之一
國3	第三類	農3	第三類	城2-2	第二類之二
國4	第四類	農4	第四類	城2-3	第二類之三
		農5	第五類	城3	第三類

N W E S

0 250 500 公尺

95201067 慈恩塔 第341頁	95201068 開法 第342頁	95201069 水社大山(四) 第343頁
95201077 拔社埔 第366頁	95201078 潭南 第367頁	95201079 水社大山(三) 第368頁
95201087 地利(四) 第391頁	95201088 地利(一) 第392頁	95201089 合流坪(四) 第393頁

南投縣 水里鄉

南投縣 信義鄉

繪製日期：111年10月25日

水社大山(三)

南投縣國土功能分區分類圖

95201079

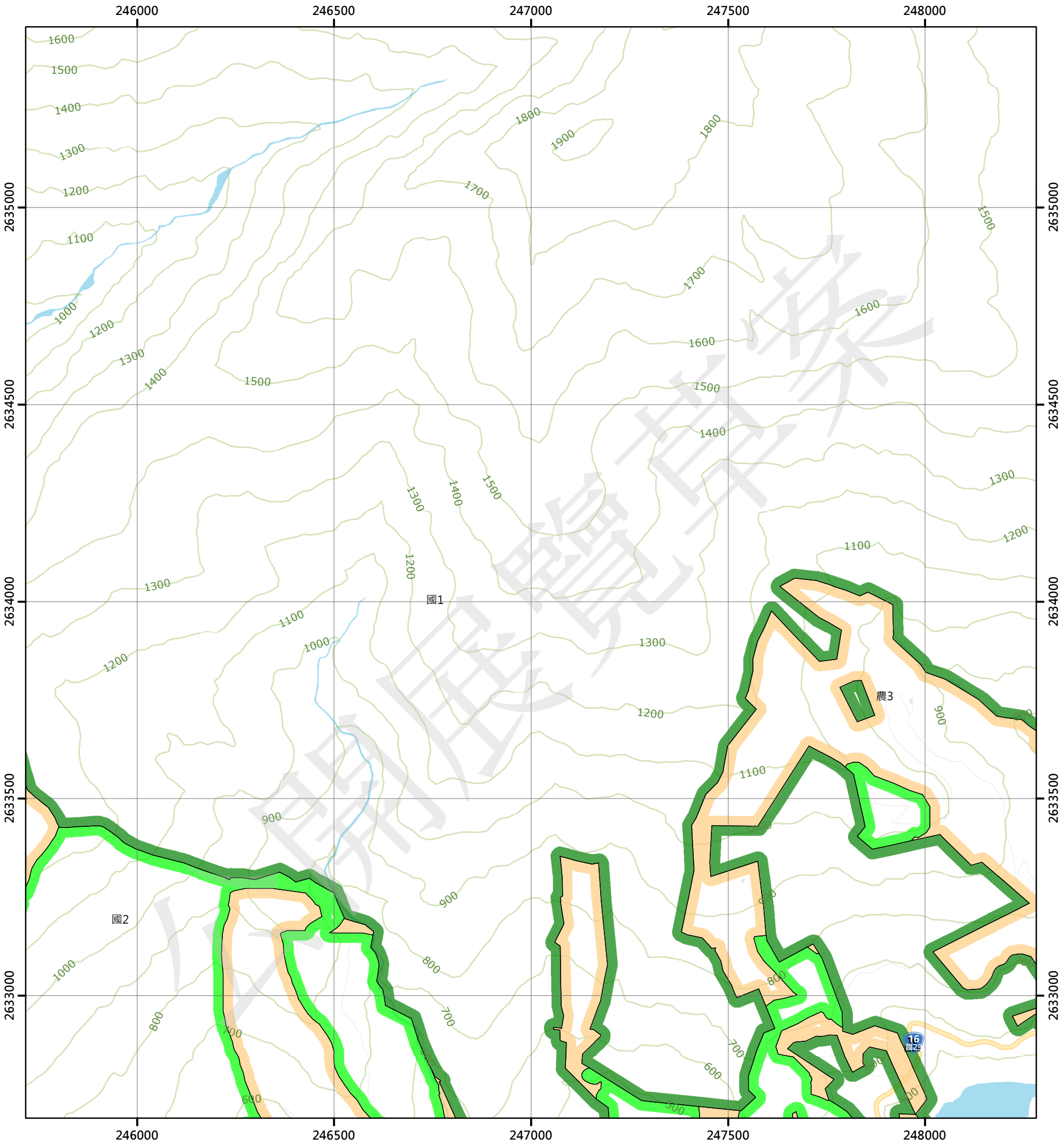

圖例

國土保育地區		農業發展地區		城鄉發展地區	
國1	第一類	農1	第一類	城1	第一類
國2	第二類	農2	第二類	城2-1	第二類之一
國3	第三類	農3	第三類	城2-2	第二類之二
國4	第四類	農4	第四類	城2-3	第二類之三
		農5	第五類	城3	第三類

N W E S

0 250 500 公尺

95201068 開法 第342頁	95201069 水社大山(四) 第343頁	95201070 水社大山(一) 第344頁
95201078 潭南 第367頁	95201079 水社大山(三) 第368頁	95201080 水社大山(二) 第369頁
95201088 地利(一) 第392頁	95201089 合流坪(四) 第393頁	95201090 合流坪(一) 第394頁

南投縣
信義鄉

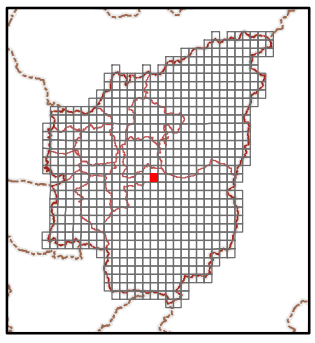

繪製日期：111年10月25日

水社大山(二)

南投縣國土功能分區分類圖

95201080

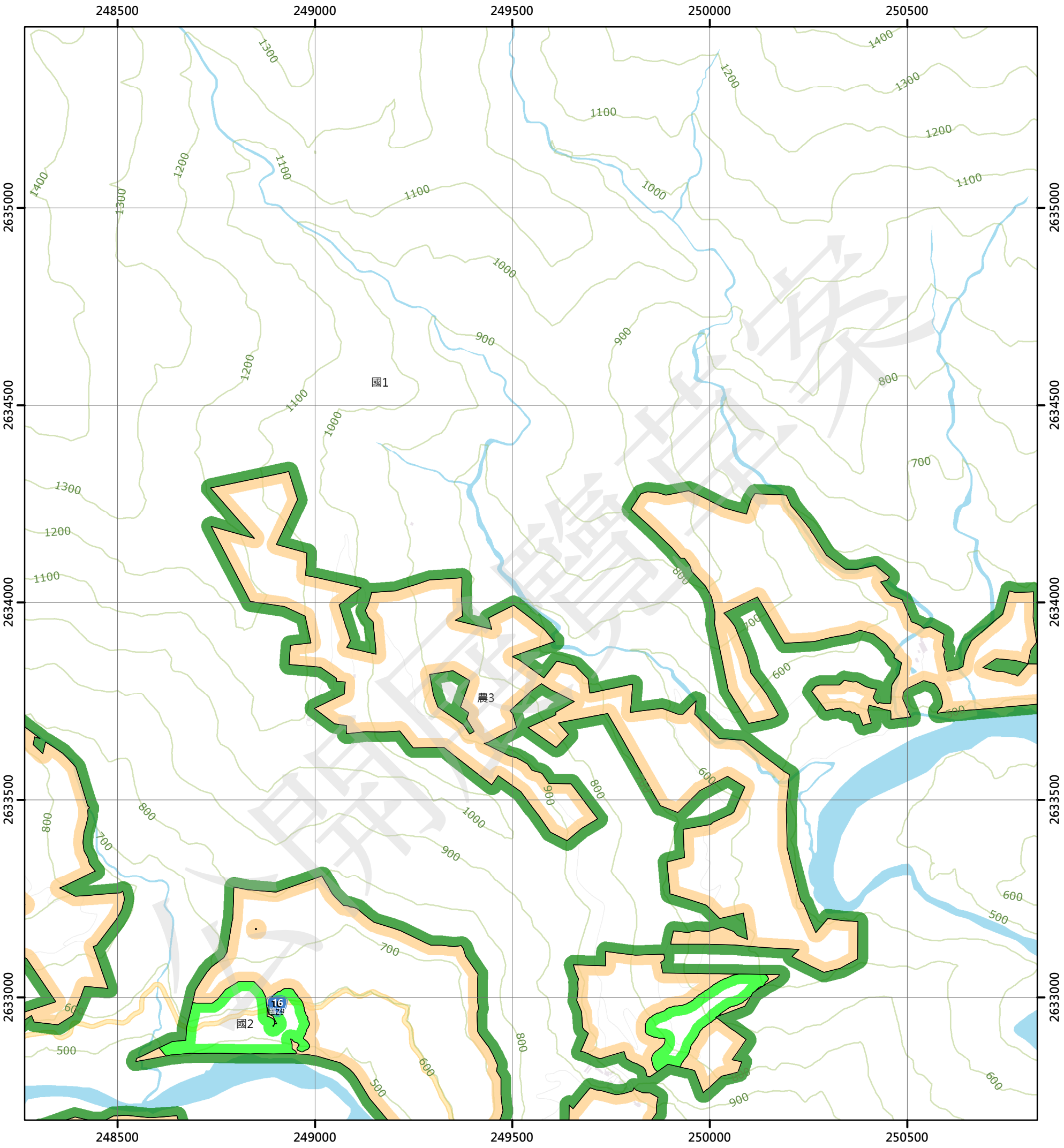

圖例

國土保育地區		農業發展地區		城鄉發展地區	
國1	第一類	農1	第一類	城1	第一類
國2	第二類	農2	第二類	城2-1	第二類之一
國3	第三類	農3	第三類	城2-2	第二類之二
國4	第四類	農4	第四類	城2-3	第二類之三
		農5	第五類	城3	第三類

N W E S

0 250 500 公尺

95201069 水社大山(四) 第343頁	95201070 水社大山(一) 第344頁	96204061 卓社(四) 第345頁
95201079 水社大山(三) 第368頁	95201080 水社大山(二) 第369頁	96204071 卓社(三) 第370頁
95201089 合流坪(四) 第393頁	95201090 合流坪(一) 第394頁	96204081 孫海橋(四) 第395頁

南投縣
信義鄉

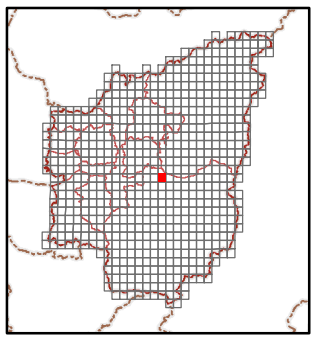

繪製日期：111年10月25日

卓社(三)

南投縣國土功能分區分類圖

96204071

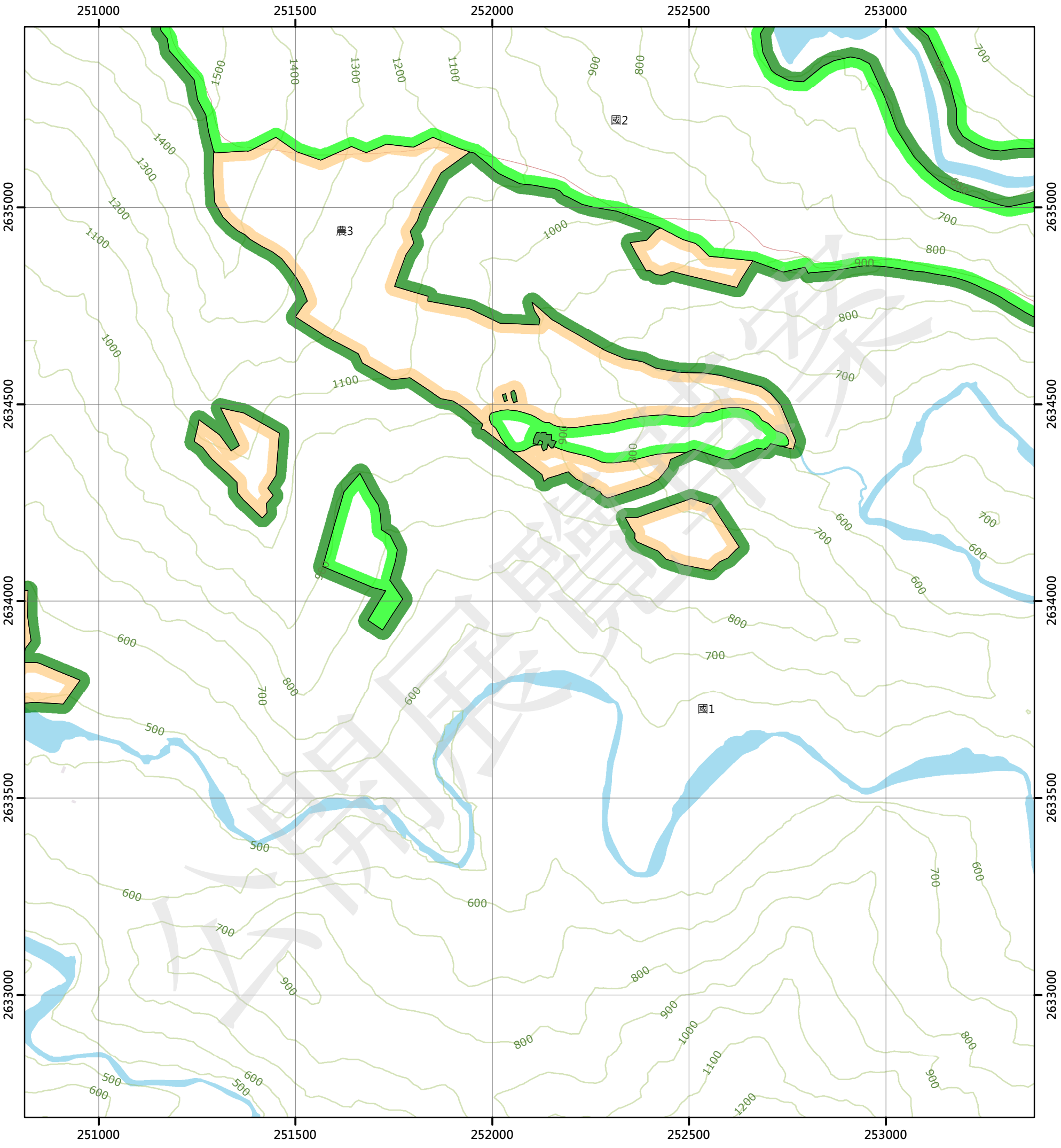

圖例

國土保育地區

- 國1 第一類
- 國2 第二類
- 國3 第三類
- 國4 第四類

農業發展地區

- 農1 第一類
- 農2 第二類
- 農3 第三類
- 農4 第四類
- 農5 第五類

城鄉發展地區

- 城1 第一類
- 城2-1 第二類之一
- 城2-2 第二類之二
- 城2-3 第二類之三
- 城3 第三類

N W E S

0 250 500 公尺

95201070 水社大山(一) 第344頁	96204061 卓社(四) 第345頁	96204062 卓社(一) 第346頁
95201080 水社大山(二) 第369頁	96204071 卓社(三) 第370頁	96204072 卓社(二) 第371頁
95201090 合流坪(一) 第394頁	96204081 孫海橋(四) 第395頁	96204082 孫海橋(一) 第396頁

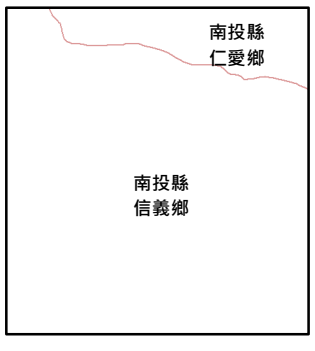

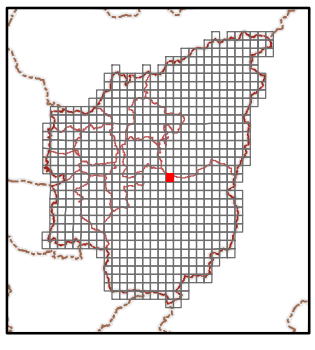

繪製日期：111年10月25日

卓社(二)

南投縣國土功能分區分類圖

96204072

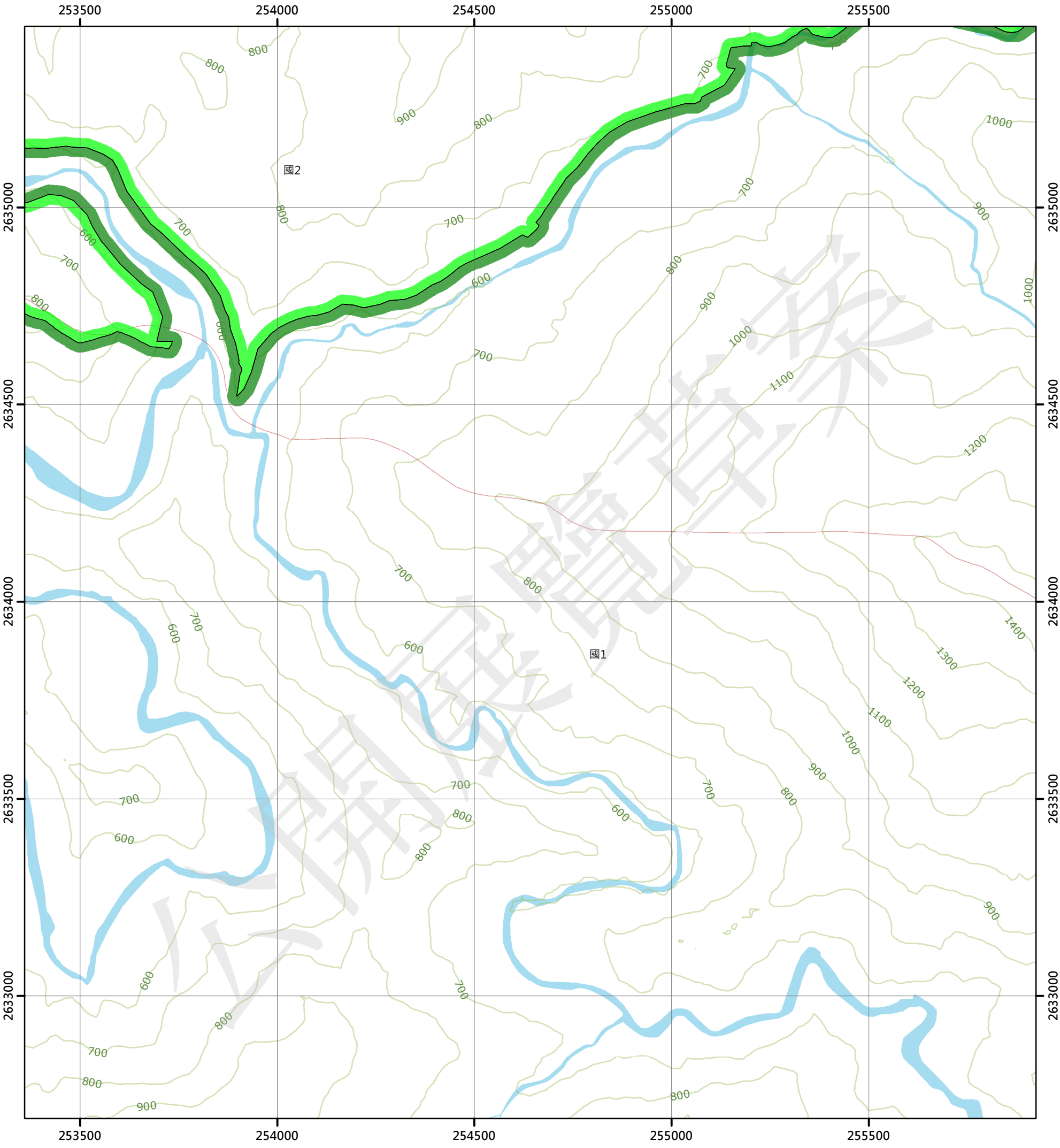

圖例

國土保育地區

- 國1 第一類
- 國2 第二類
- 國3 第三類
- 國4 第四類

農業發展地區

- 農1 第一類
- 農2 第二類
- 農3 第三類
- 農4 第四類
- 農5 第五類

城鄉發展地區

- 城1 第一類
- 城2-1 第二類之一
- 城2-2 第二類之二
- 城2-3 第二類之三
- 城3 第三類

N W E S

0 250 500 公尺

96204061 卓社(四) 第345頁	96204062 卓社(一) 第346頁	96204063 加里模安(四) 第347頁
96204071 卓社(三) 第370頁	96204072 卓社(二) 第371頁	96204073 加里模安(三) 第372頁
96204081 孫海橋(四) 第395頁	96204082 孫海橋(一) 第396頁	96204083 三分所(四) 第397頁

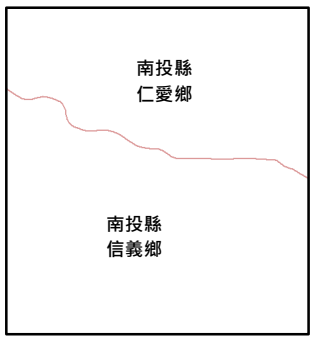

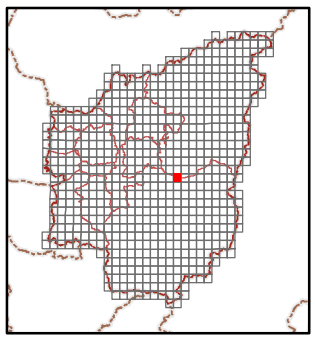

繪製日期：111年10月25日

加里模安(三)

南投縣國土功能分區分類圖

96204073

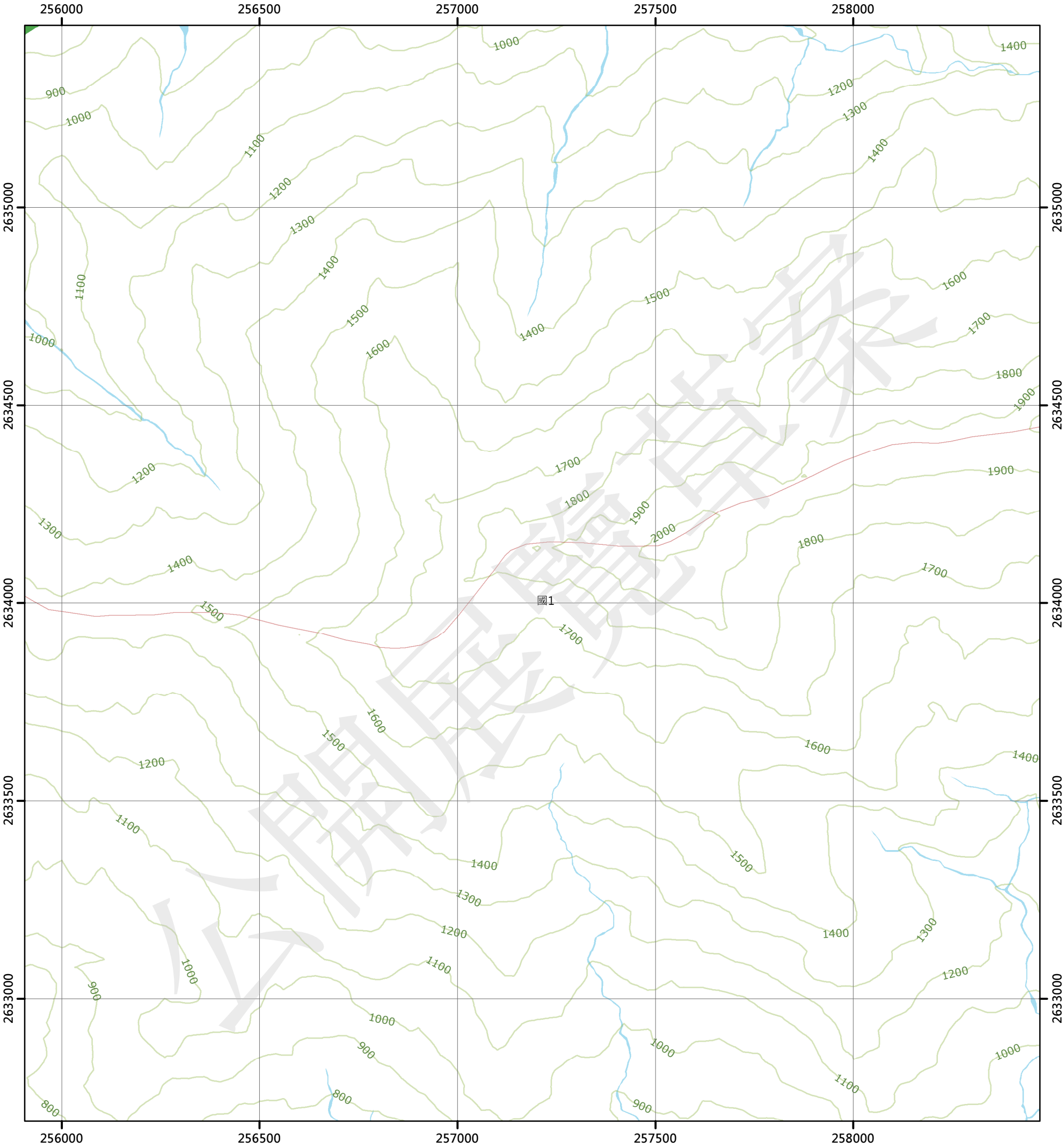

圖例

國土保育地區		農業發展地區		城鄉發展地區	
國1	第一類	農1	第一類	城1	第一類
國2	第二類	農2	第二類	城2-1	第二類之一
國3	第三類	農3	第三類	城2-2	第二類之二
國4	第四類	農4	第四類	城2-3	第二類之三
		農5	第五類	城3	第三類

N W E S

0 250 500 公尺

96204062 卓社(一) 第346頁	96204063 加里模安(四) 第347頁	96204064 加里模安(一) 第348頁
96204072 卓社(二) 第371頁	96204073 加里模安(三) 第372頁	96204074 加里模安(二) 第373頁
96204082 孫海橋(一) 第396頁	96204083 三分所(四) 第397頁	96204084 三分所(一) 第398頁

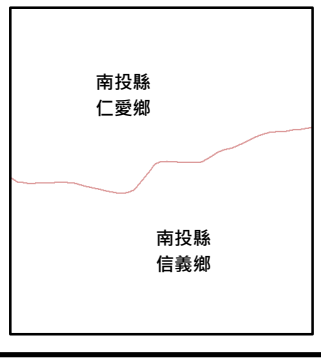

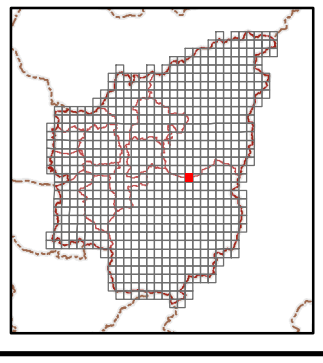

繪製日期：111年10月25日

加里模安(二)

南投縣國土功能分區分類圖

96204074

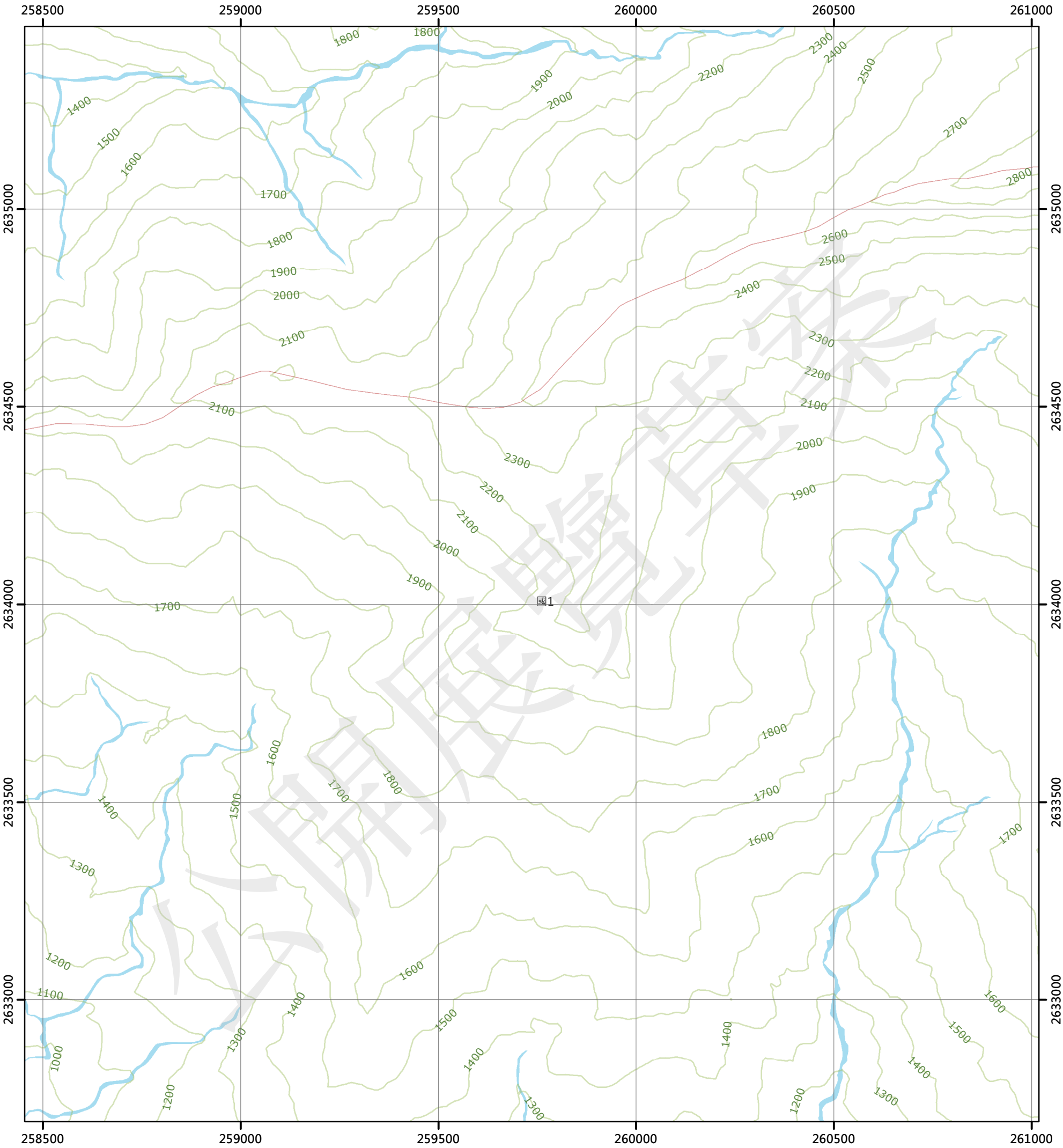

圖例

國土保育地區

- 國1 第一類
- 國2 第二類
- 國3 第三類
- 國4 第四類

農業發展地區

- 農1 第一類
- 農2 第二類
- 農3 第三類
- 農4 第四類
- 農5 第五類

城鄉發展地區

- 城1 第一類
- 城2-1 第二類之一
- 城2-2 第二類之二
- 城2-3 第二類之三
- 城3 第三類

N W E S

0 250 500 公尺

96204063 加里模安(四) 第347頁	96204064 加里模安(一) 第348頁	96204065 卓社大山(四) 第349頁
96204073 加里模安(三) 第372頁	96204074 加里模安(二) 第373頁	96204075 卓社大山(三) 第374頁
96204083 三分所(四) 第397頁	96204084 三分所(一) 第398頁	96204085 五分所(四) 第399頁



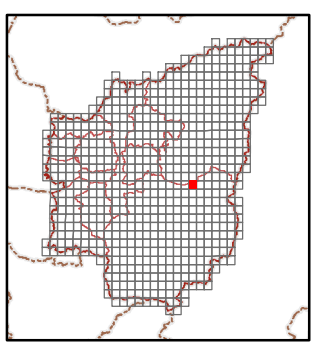

繪製日期：111年10月25日

卓社大山(三)

南投縣國土功能分區分類圖

96204075

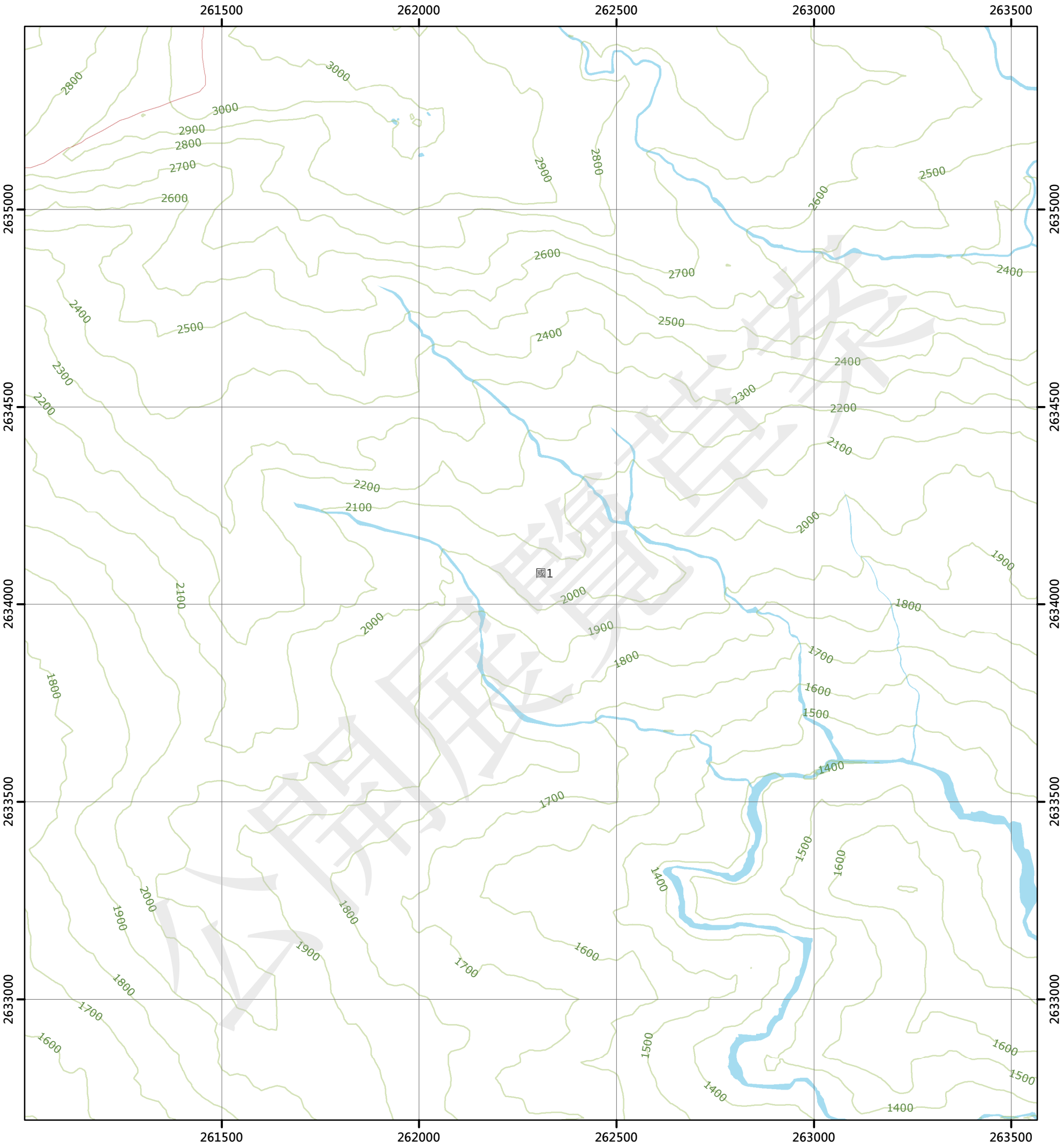

圖例

國土保育地區

- 國1 第一類
- 國2 第二類
- 國3 第三類
- 國4 第四類

農業發展地區

- 農1 第一類
- 農2 第二類
- 農3 第三類
- 農4 第四類
- 農5 第五類

城鄉發展地區

- 城1 第一類
- 城2-1 第二類之一
- 城2-2 第二類之二
- 城2-3 第二類之三
- 城3 第三類

N W E S

0 250 500 公尺

96204064 加里模安(一) 第348頁	96204065 卓社大山(四) 第349頁	96204066 卓社大山(一) 第350頁
96204074 加里模安(二) 第373頁	96204075 卓社大山(三) 第374頁	96204076 卓社大山(二) 第375頁
96204084 三分所(一) 第398頁	96204085 五分所(四) 第399頁	96204086 五分所(一) 第400頁

南投縣
仁愛鄉

南投縣
信義鄉

繪製日期：111年10月25日

卓社大山(二)

南投縣國土功能分區分類圖

96204076

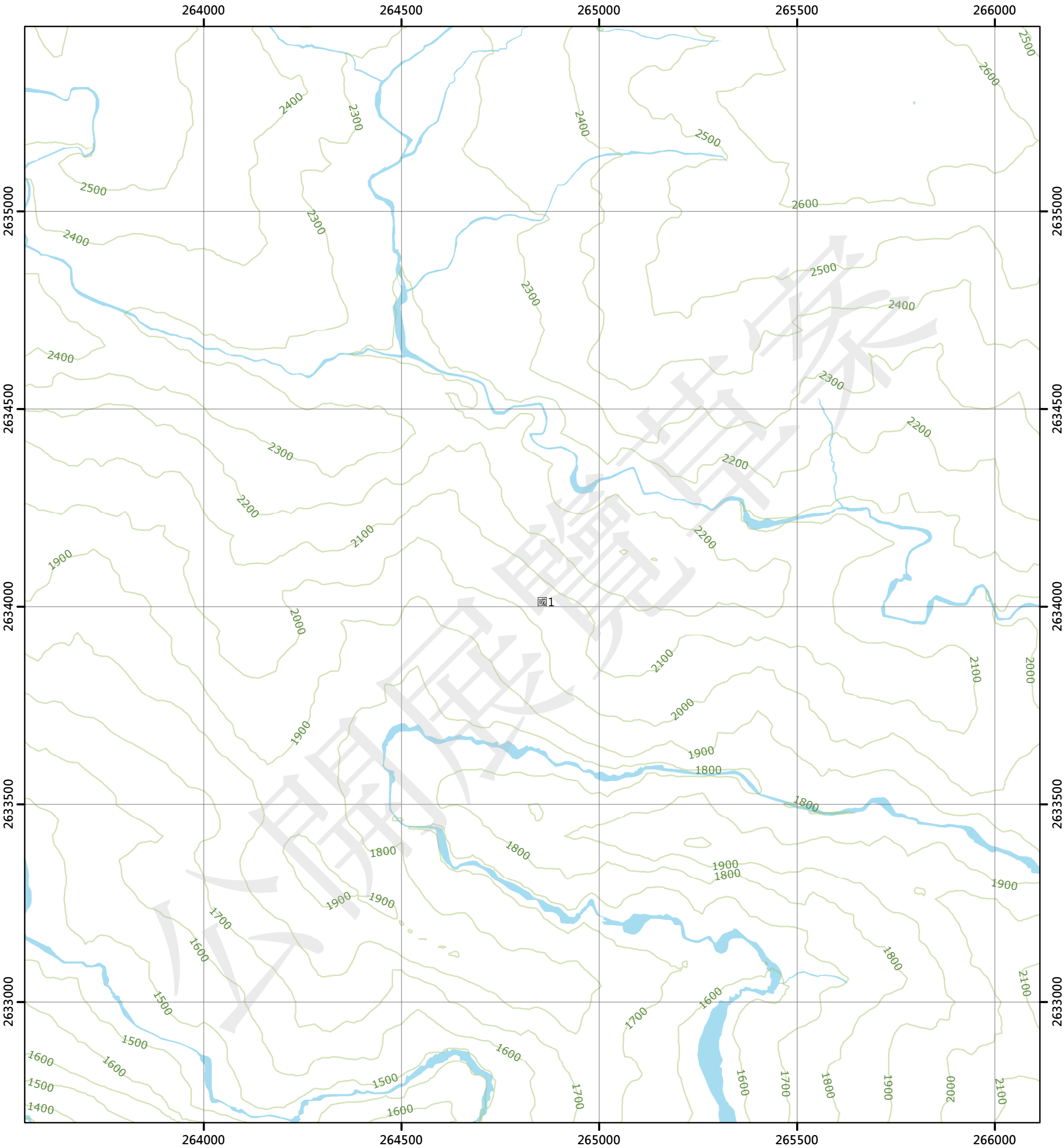

圖例

國土保育地區		農業發展地區		城鄉發展地區	
國1	第一類	農1	第一類	城1	第一類
國2	第二類	農2	第二類	城2-1	第二類之一
國3	第三類	農3	第三類	城2-2	第二類之二
國4	第四類	農4	第四類	城2-3	第二類之三
		農5	第五類	城3	第三類

N W E S

0 250 500 公尺

96204065 卓社大山(四) 第349頁	96204066 卓社大山(一) 第350頁	96204067 卡社溪上游(四) 第351頁
96204075 卓社大山(三) 第374頁	96204076 卓社大山(二) 第375頁	96204077 卡社溪上游(三) 第376頁
96204085 五分所(四) 第399頁	96204086 五分所(一) 第400頁	96204087 海天寺(四) 第401頁

南投縣
信義鄉

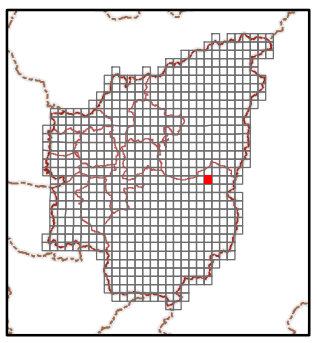

繪製日期：111年10月25日

卡社溪上游(三)

南投縣國土功能分區分類圖

96204077

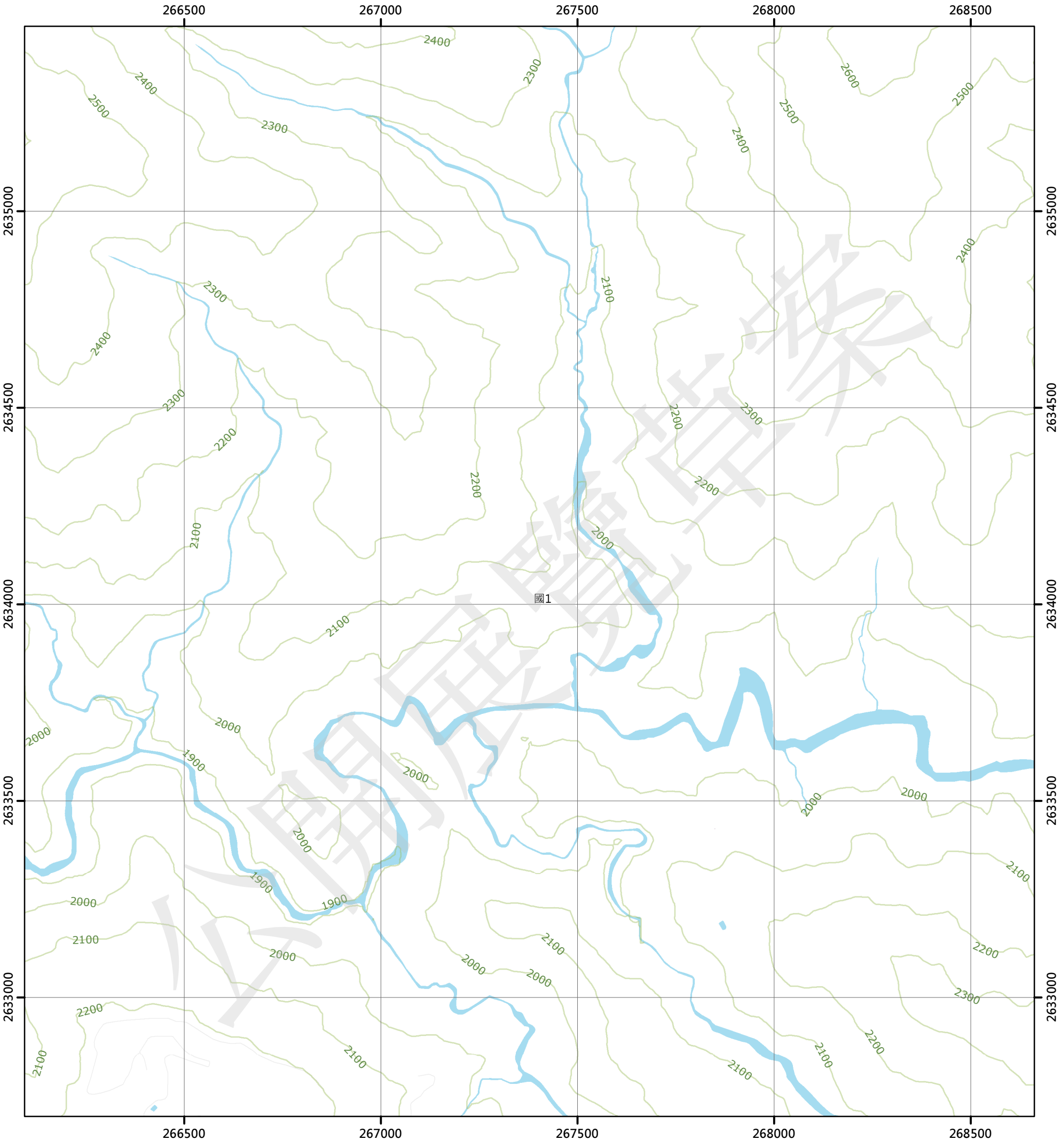

圖例

國土保育地區		農業發展地區		城鄉發展地區	
國1	第一類	農1	第一類	城1	第一類
國2	第二類	農2	第二類	城2-1	第二類之一
國3	第三類	農3	第三類	城2-2	第二類之二
國4	第四類	農4	第四類	城2-3	第二類之三
		農5	第五類	城3	第三類

N W E S

0 250 500 公尺

96204066 卓社大山(一) 第350頁	96204067 卡社溪上游(四) 第351頁	96204068 卡社溪上游(一) 第352頁
96204076 卓社大山(二) 第375頁	96204077 卡社溪上游(三) 第376頁	96204078 卡社溪上游(二) 第377頁
96204086 五分所(一) 第400頁	96204087 海天寺(四) 第401頁	96204088 海天寺(一) 第402頁

南投縣
信義鄉

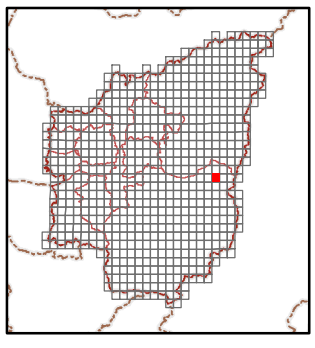

繪製日期：111年10月25日

卡社溪上游(二)

南投縣國土功能分區分類圖

96204078

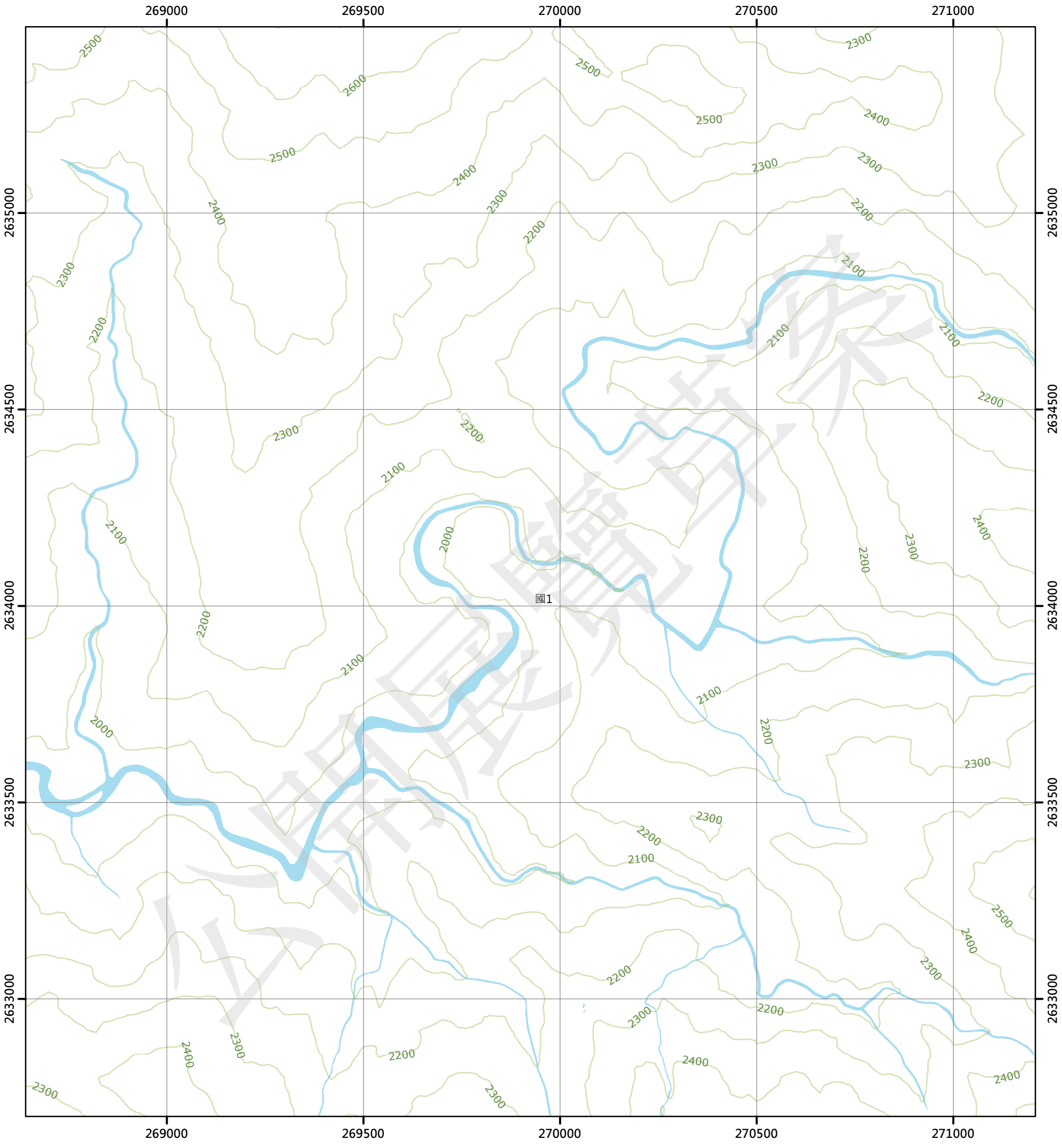

圖例

國土保育地區

- 國1 第一類
- 國2 第二類
- 國3 第三類
- 國4 第四類

農業發展地區

- 農1 第一類
- 農2 第二類
- 農3 第三類
- 農4 第四類
- 農5 第五類

城鄉發展地區

- 城1 第一類
- 城2-1 第二類之一
- 城2-2 第二類之二
- 城2-3 第二類之三
- 城3 第三類

N W E S

0 250 500 公尺

96204067 卡社溪上游(四) 第351頁	96204068 卡社溪上游(一) 第352頁	96204069 草山(四) 第353頁
96204077 卡社溪上游(三) 第376頁	96204078 卡社溪上游(二) 第377頁	96204079 草山(三) 第378頁
96204087 海天寺(四) 第401頁	96204088 海天寺(一) 第402頁	96204089 北丹大山(四) 第403頁

南投縣
信義鄉

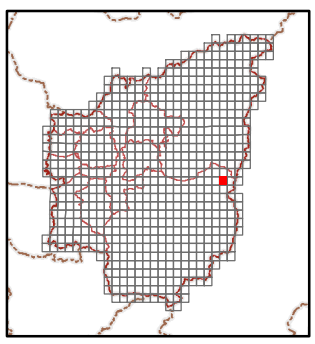

繪製日期：111年10月25日

草山(三)

南投縣國土功能分區分類圖

96204079

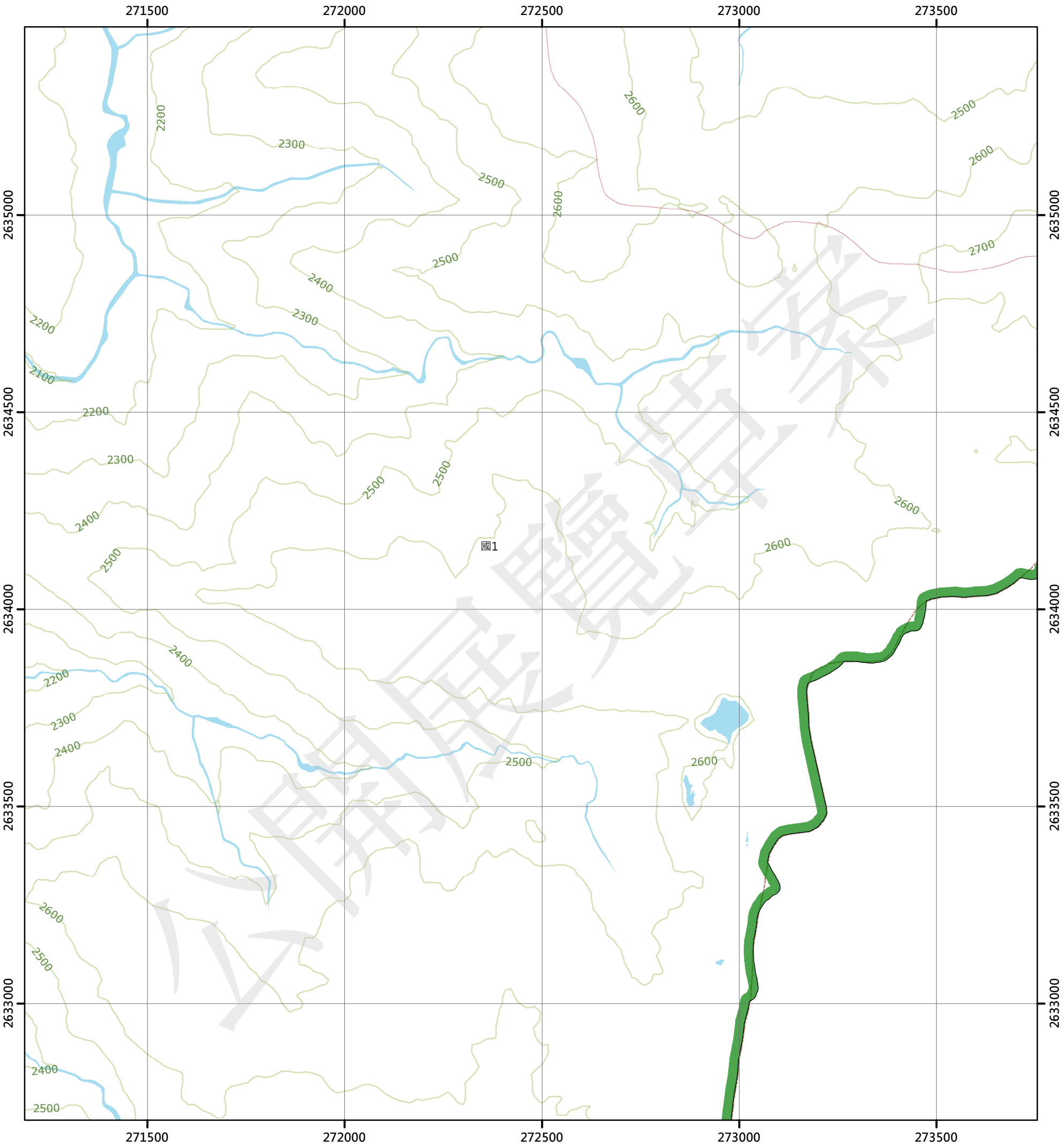

圖例

國土保育地區		農業發展地區		城鄉發展地區	
國1	第一類	農1	第一類	城1	第一類
國2	第二類	農2	第二類	城2-1	第二類之一
國3	第三類	農3	第三類	城2-2	第二類之二
國4	第四類	農4	第四類	城2-3	第二類之三
		農5	第五類	城3	第三類

N W E S

0 250 500 公尺

96204068 卡社溪上游(一) 第352頁	96204069 草山(四) 第353頁	96204070 草山(一) 第354頁
96204078 卡社溪上游(二) 第377頁	96204079 草山(三) 第378頁	96204080 草山(二) 第379頁
96204088 海天寺(一) 第402頁	96204089 北丹大山(四) 第403頁	

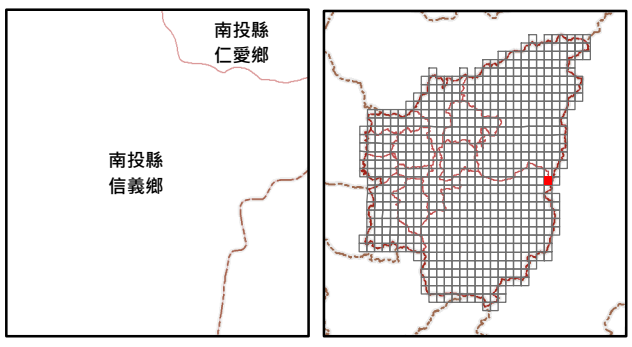

繪製日期：111年10月25日

草山(二)

南投縣國土功能分區分類圖

96204080

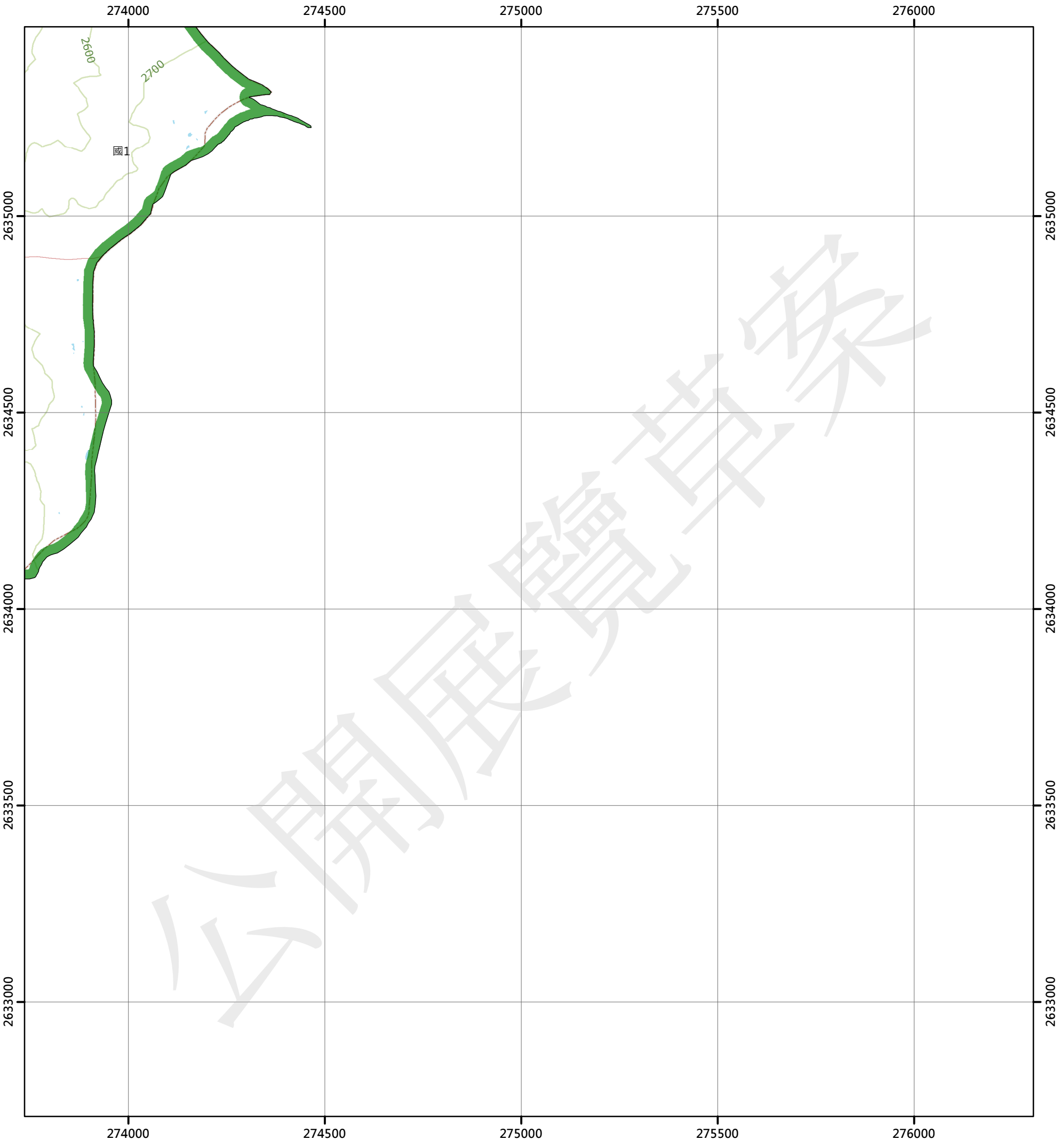

圖例

國土保育地區

- 國1 第一類
- 國2 第二類
- 國3 第三類
- 國4 第四類

農業發展地區

- 農1 第一類
- 農2 第二類
- 農3 第三類
- 農4 第四類
- 農5 第五類

城鄉發展地區

- 城1 第一類
- 城2-1 第二類之一
- 城2-2 第二類之二
- 城2-3 第二類之三
- 城3 第三類

N W E S

0 250 500 公尺

96204069 草山(四) 第353頁
96204070 草山(一) 第354頁
96204079 草山(三) 第378頁
96204080 草山(二) 第379頁
96204089 北丹大山(四) 第403頁

南投縣 仁愛鄉
南投縣 信義鄉

繪製日期：111年10月25日

苦嶺腳

南投縣國土功能分區分類圖

95204086

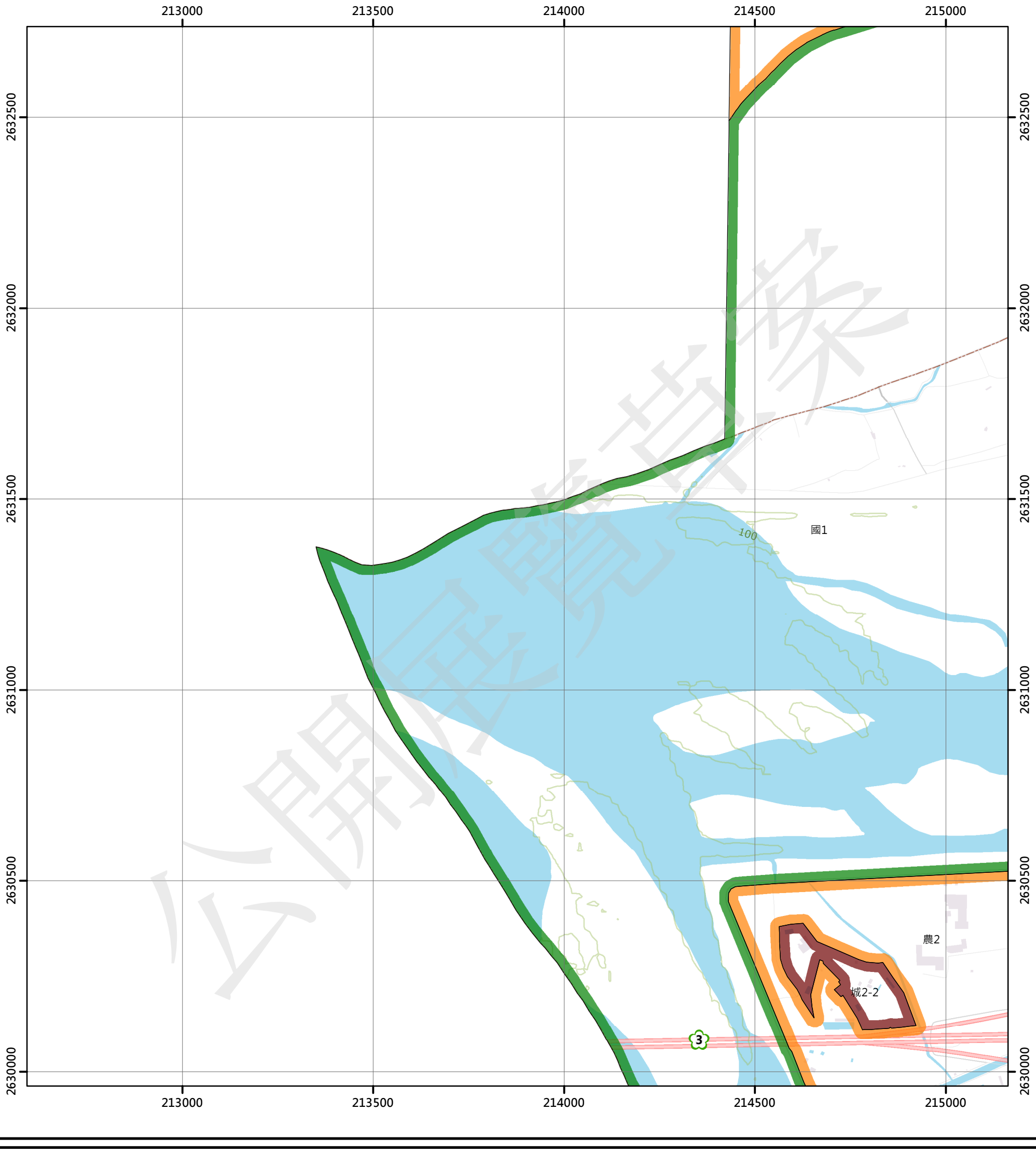

圖例

國土保育地區		農業發展地區		城鄉發展地區	
國1	第一類	農1	第一類	城1	第一類
國2	第二類	農2	第二類	城2-1	第二類之一
國3	第三類	農3	第三類	城2-2	第二類之二
國4	第四類	農4	第四類	城2-3	第二類之三
		農5	第五類	城3	第三類

N W E S

0 250 500 公尺

	95204076 源泉 第355頁	95204077 清水尾 第356頁
	95204086 苦嶺腳 第380頁	95204087 香員腳 第381頁
	95204096 坪頂 第404頁	95204097 竹山 第405頁



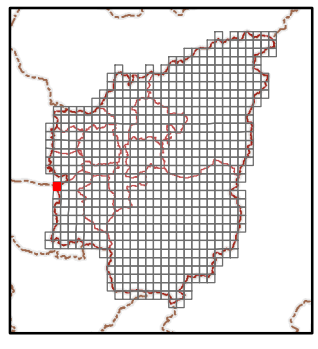

繪製日期：111年10月25日

香員腳

南投縣國土功能分區分類圖

95204087

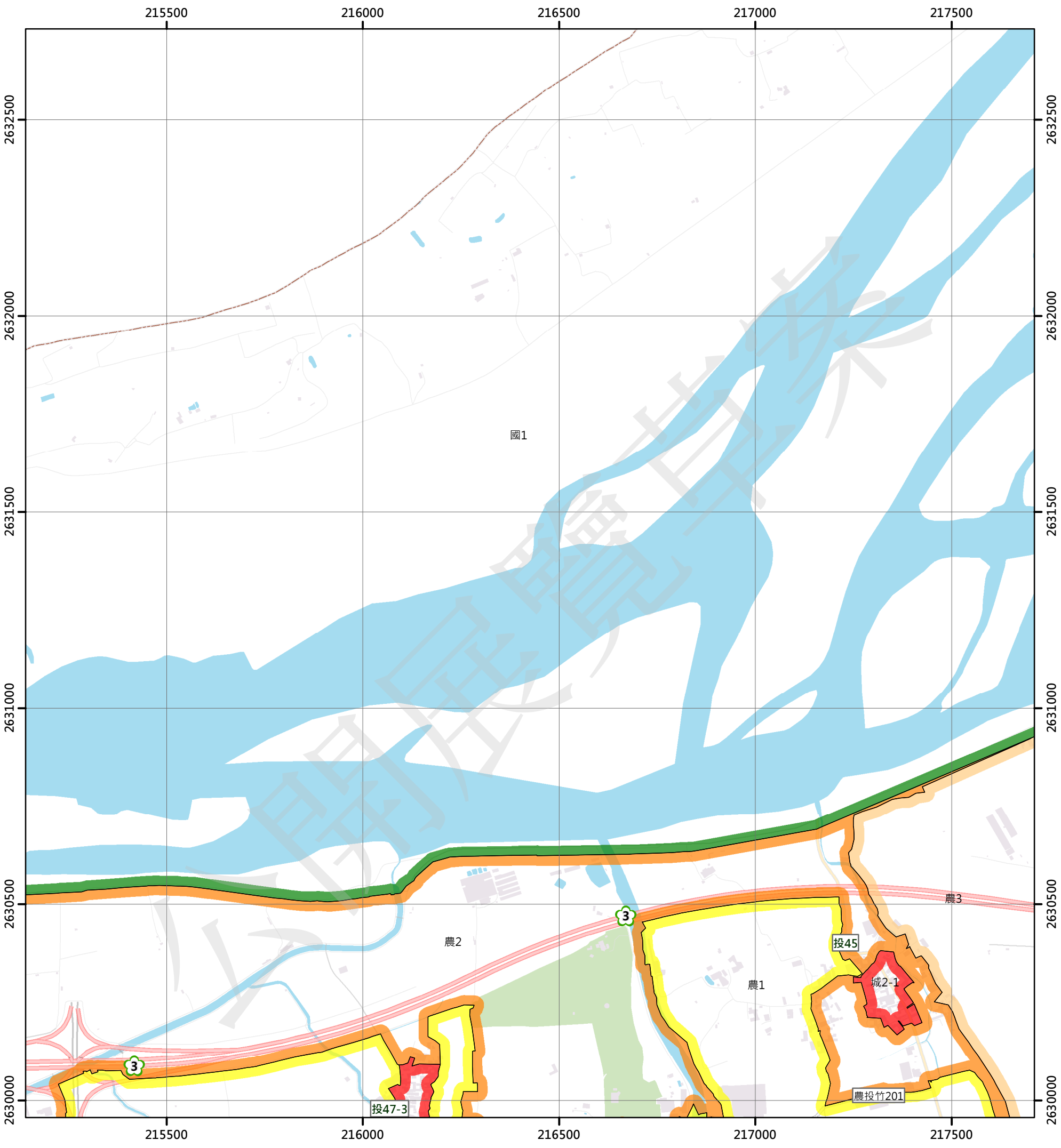

圖例

國土保育地區		農業發展地區		城鄉發展地區	
國1	第一類	農1	第一類	城1	第一類
國2	第二類	農2	第二類	城2-1	第二類之一
國3	第三類	農3	第三類	城2-2	第二類之二
國4	第四類	農4	第四類	城2-3	第二類之三
		農5	第五類	城3	第三類

N W E S

0 250 500 公尺

95204076 源泉 第355頁	95204077 清水尾 第356頁	95204078 新民 第357頁
95204086 苦嶺腳 第380頁	95204087 香員腳 第381頁	95204088 江西山林 第382頁
95204096 坪頂 第404頁	95204097 竹山 第405頁	95204098 延平 第406頁

南投縣
竹山鎮

繪製日期：111年10月25日

江西山林

南投縣國土功能分區分類圖

95204088

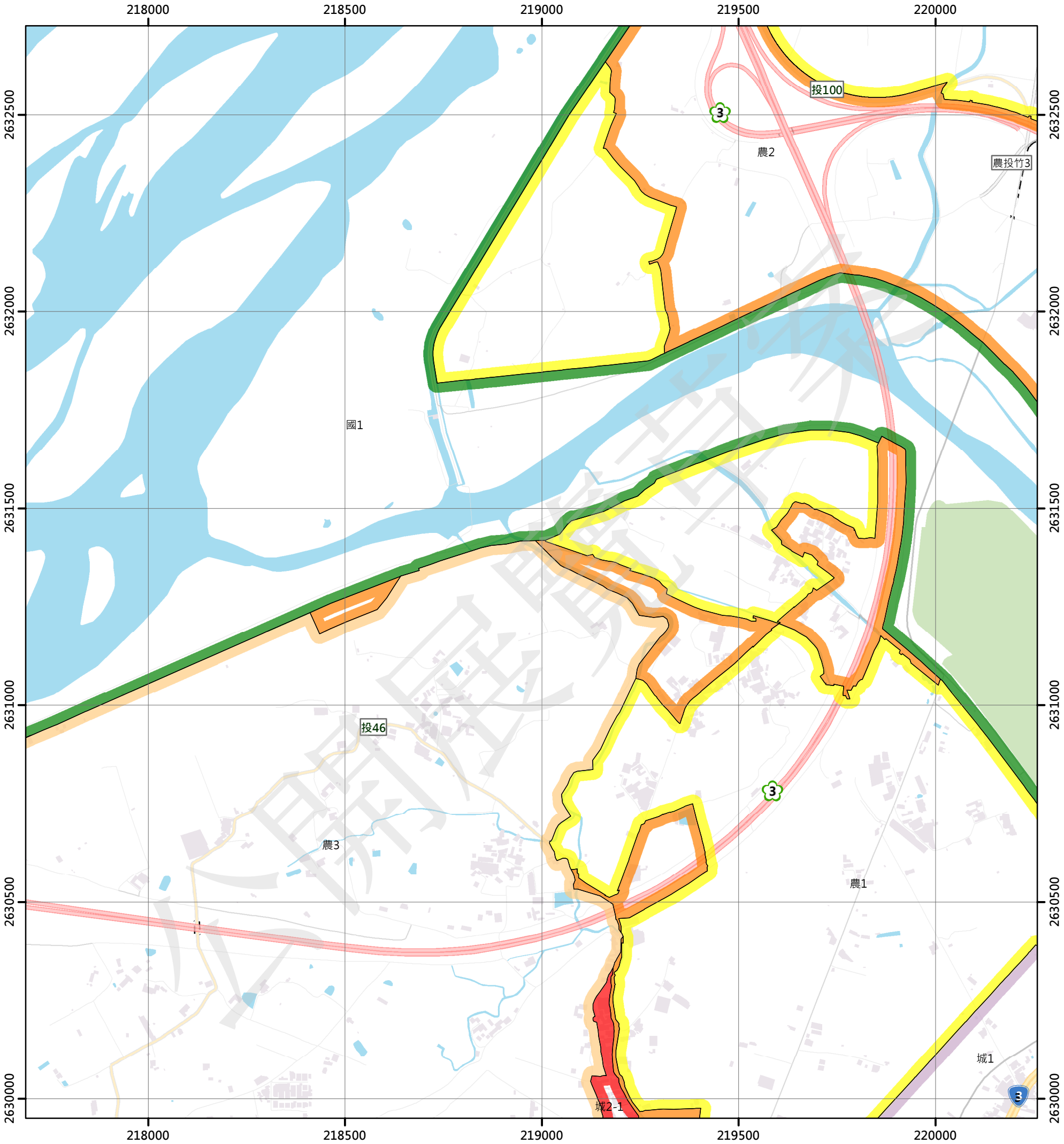

圖例

國土保育地區		農業發展地區		城鄉發展地區	
國1	第一類	農1	第一類	城1	第一類
國2	第二類	農2	第二類	城2-1	第二類之一
國3	第三類	農3	第三類	城2-2	第二類之二
國4	第四類	農4	第四類	城2-3	第二類之三
		農5	第五類	城3	第三類

N W E S

0 250 500 公尺

95204077 清水尾 第356頁	95204078 新民 第357頁	95204079 社寮 第358頁
95204087 香員腳 第381頁	95204088 江西山林 第382頁	95204089 藤湖 第383頁
95204097 竹山 第405頁	95204098 延平 第406頁	95204099 半天寮 第407頁

南投縣
竹山鎮

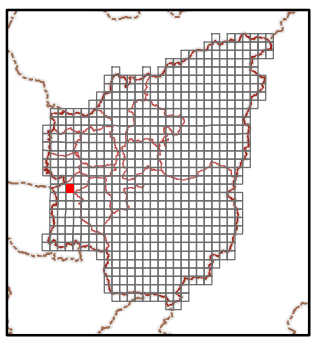

繪製日期：111年10月25日

籐湖

南投縣國土功能分區分類圖

95204089

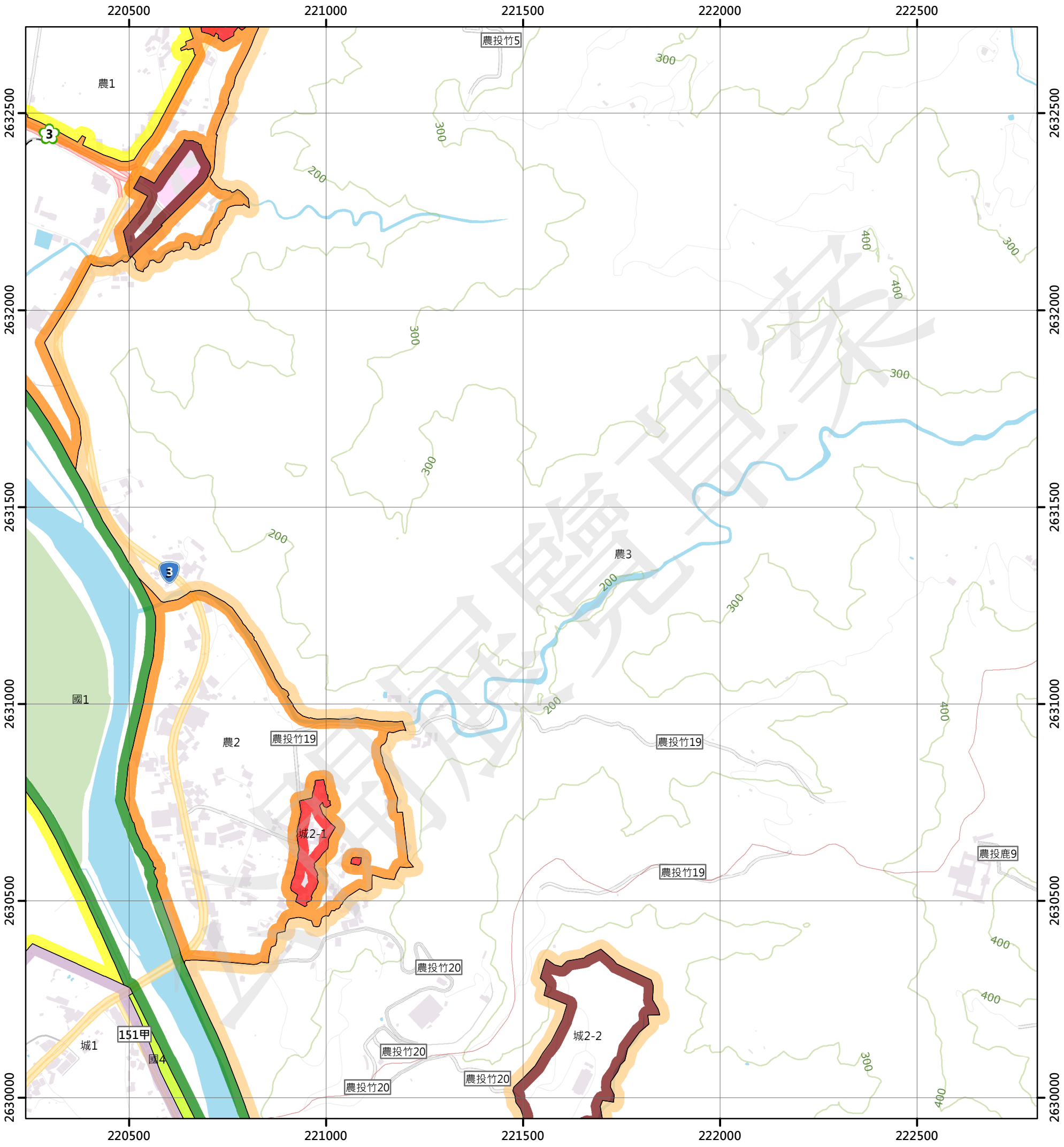

圖例

國土保育地區		農業發展地區		城鄉發展地區	
國1	第一類	農1	第一類	城1	第一類
國2	第二類	農2	第二類	城2-1	第二類之一
國3	第三類	農3	第三類	城2-2	第二類之二
國4	第四類	農4	第四類	城2-3	第二類之三
		農5	第五類	城3	第三類

N W E S

0 250 500 公尺

95204078 新民 第357頁	95204079 社寮 第358頁	95204080 後埔仔 第359頁
95204088 江西山林 第382頁	95204089 藤湖 第383頁	95204090 初坑底 第384頁
95204098 延平 第406頁	95204099 半天寮 第407頁	95204100 鹿谷 第408頁

南投縣
竹山鎮

南投縣
鹿谷鄉

繪製日期：111年10月25日

初坑底

南投縣國土功能分區分類圖

95204090

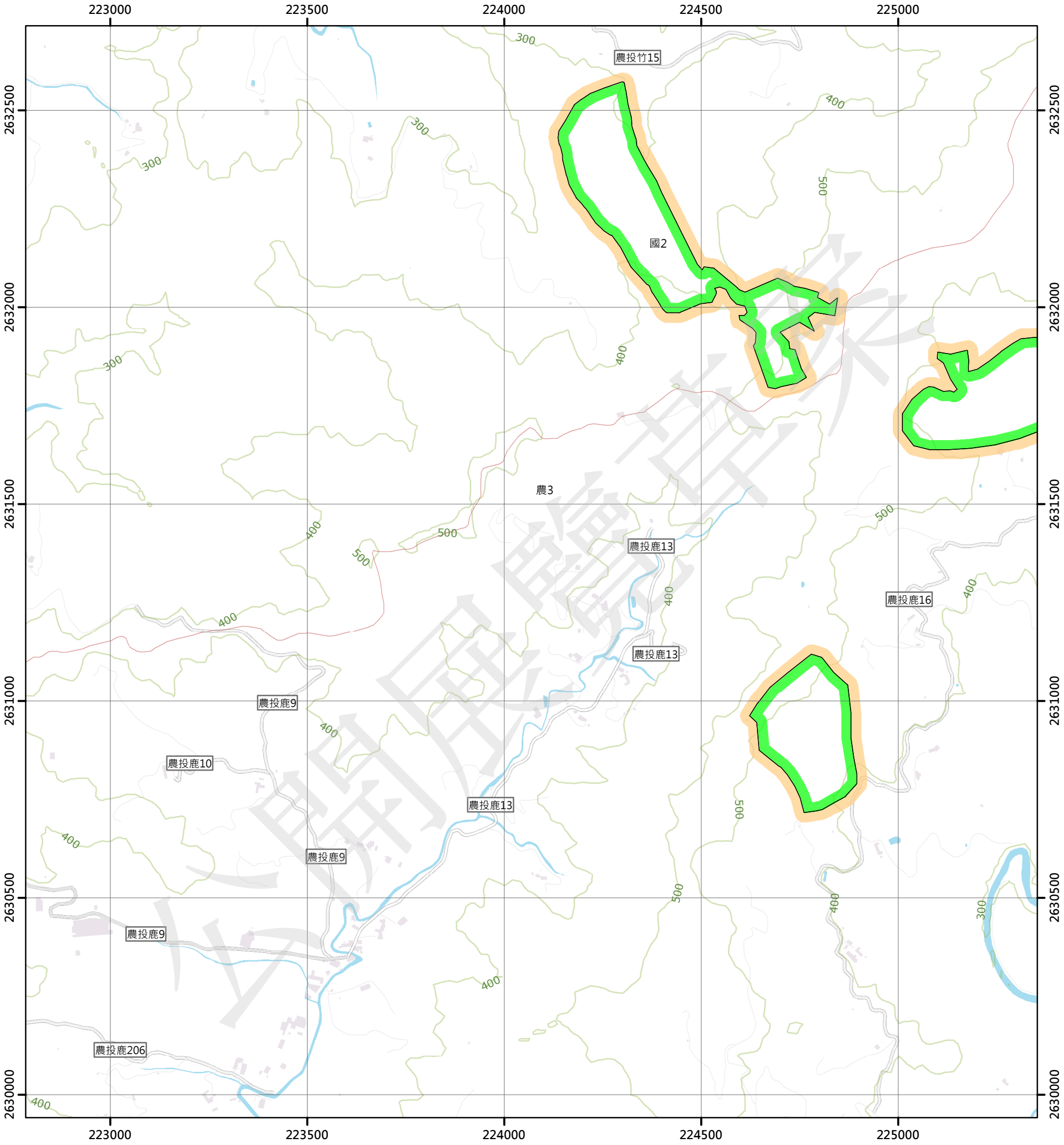

圖例

國土保育地區		農業發展地區		城鄉發展地區	
國1	第一類	農1	第一類	城1	第一類
國2	第二類	農2	第二類	城2-1	第二類之一
國3	第三類	農3	第三類	城2-2	第二類之二
國4	第四類	農4	第四類	城2-3	第二類之三
		農5	第五類	城3	第三類

N W E S

0 250 500 公尺

95204079 社寮 第358頁	95204080 後埔仔 第359頁	95201071 濁水吊橋 第360頁
95204089 藤湖 第383頁	95204090 初坑底 第384頁	95201081 秀峰 第385頁
95204099 半天寮 第407頁	95204100 鹿谷 第408頁	95201091 永隆 第409頁



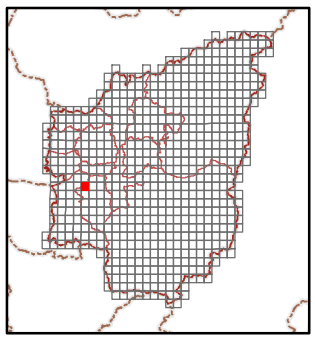

繪製日期：111年10月25日

秀峰

南投縣國土功能分區分類圖

95201081

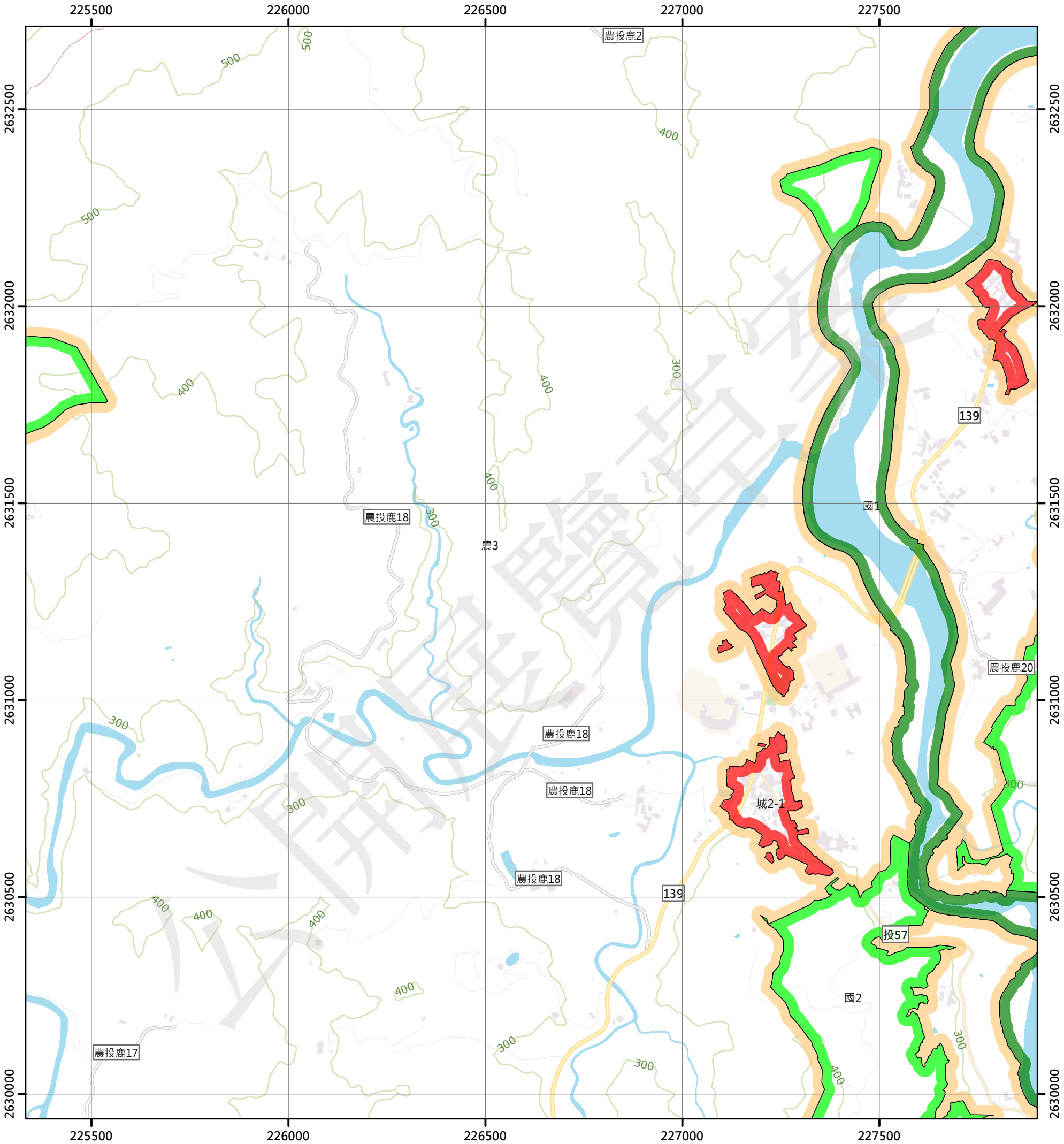

圖例

國土保育地區		農業發展地區		城鄉發展地區	
國1	第一類	農1	第一類	城1	第一類
國2	第二類	農2	第二類	城2-1	第二類之一
國3	第三類	農3	第三類	城2-2	第二類之二
國4	第四類	農4	第四類	城2-3	第二類之三
		農5	第五類	城3	第三類

N W E S

0 250 500 公尺

95204080 後埔仔 第359頁	95201071 濁水吊橋 第360頁	95201072 溪埔仔 第361頁
95204090 初坑底 第384頁	95201081 秀峰 第385頁	95201082 竹圍子 第386頁
95204100 鹿谷 第408頁	95201091 永隆 第409頁	95201092 東埔魯寮 第410頁

南投縣
竹山鎮

南投縣
鹿谷鄉

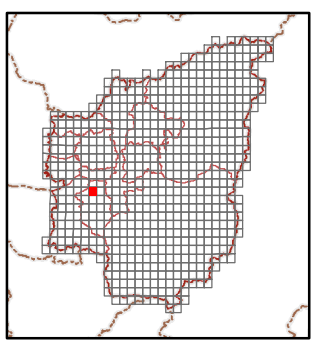

繪製日期：111年10月25日

竹圍子

南投縣國土功能分區分類圖

95201082

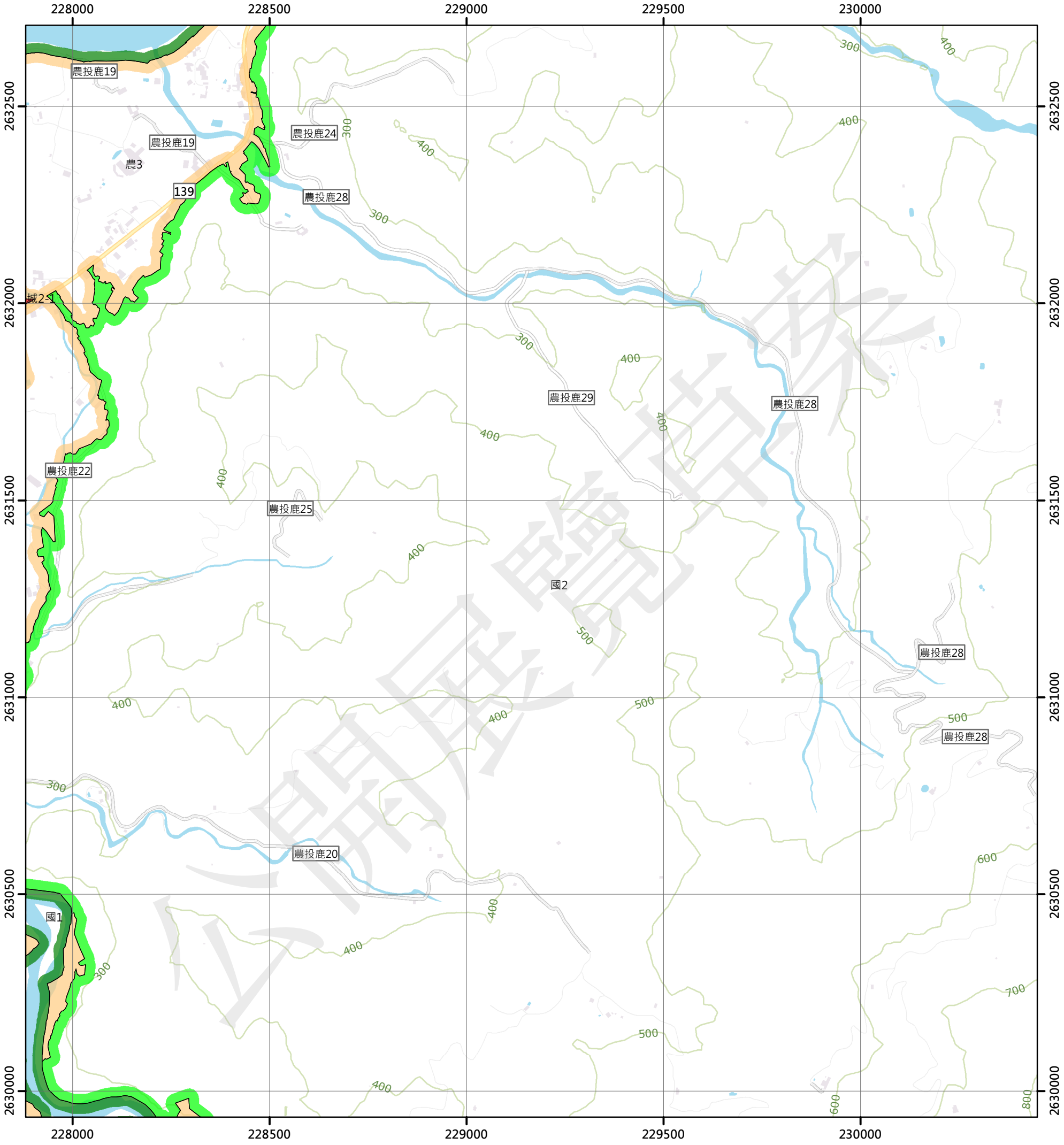

圖例

國土保育地區

- 國1 第一類
- 國2 第二類
- 國3 第三類
- 國4 第四類

農業發展地區

- 農1 第一類
- 農2 第二類
- 農3 第三類
- 農4 第四類
- 農5 第五類

城鄉發展地區

- 城1 第一類
- 城2-1 第二類之一
- 城2-2 第二類之二
- 城2-3 第二類之三
- 城3 第三類

N W E S

0 250 500 公尺

95201071 濁水吊橋 第360頁	95201072 溪埔仔 第361頁	95201073 新寮坪 第362頁
95201081 秀峰 第385頁	95201082 竹圍子 第386頁	95201083 筍寮子 第387頁
95201091 永隆 第409頁	95201092 東埔蚋寮 第410頁	95201093 線浸 第411頁

南投縣
鹿谷鄉

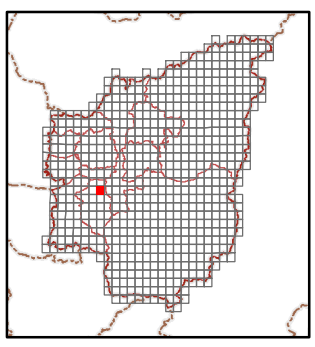

繪製日期：111年10月25日

筍寮子

南投縣國土功能分區分類圖

95201083

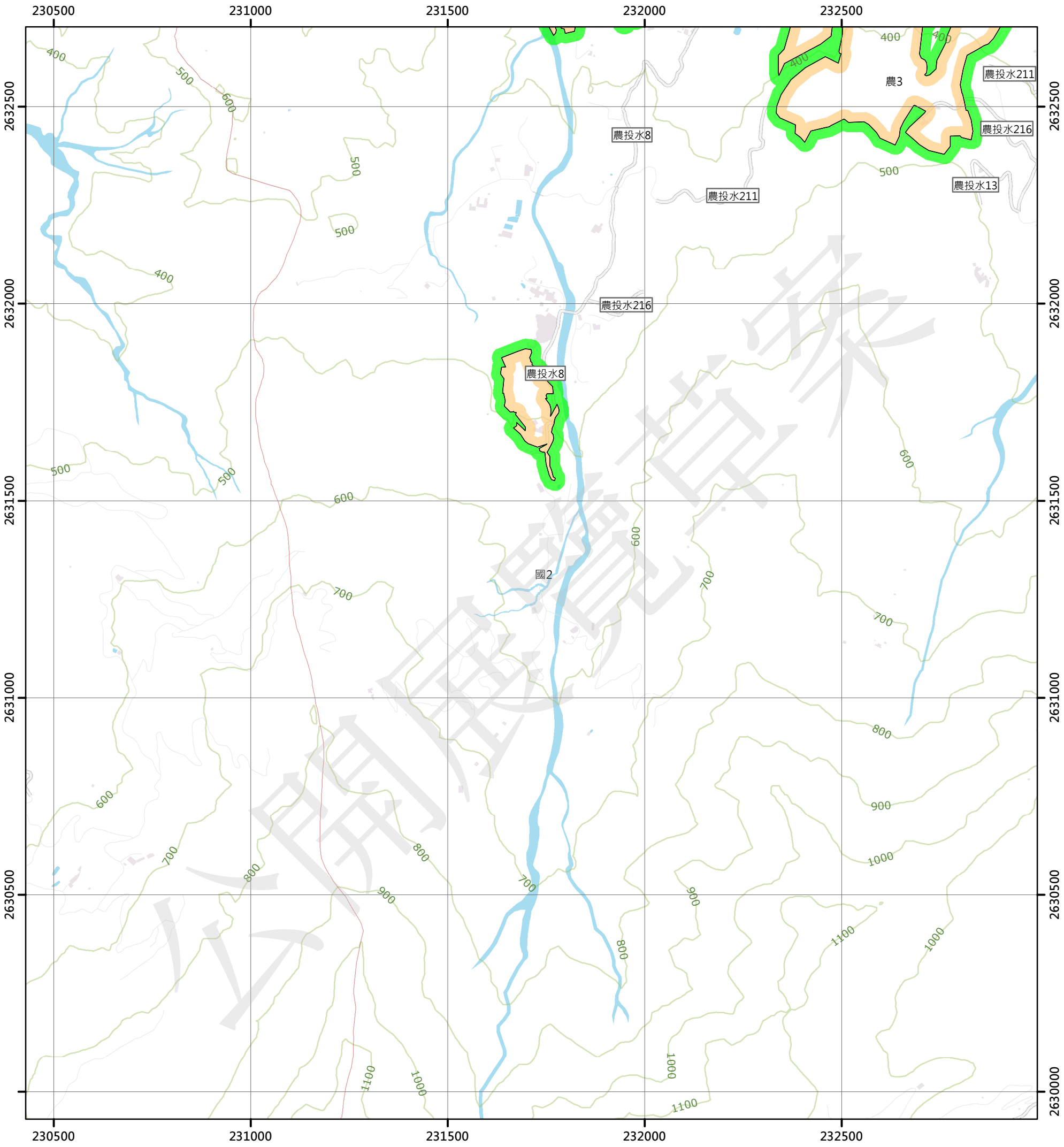

圖例

國土保育地區		農業發展地區		城鄉發展地區	
國1	第一類	農1	第一類	城1	第一類
國2	第二類	農2	第二類	城2-1	第二類之一
國3	第三類	農3	第三類	城2-2	第二類之二
國4	第四類	農4	第四類	城2-3	第二類之三
		農5	第五類	城3	第三類

N W E S

0 250 500 公尺

95201072 溪埔仔 第361頁	95201073 新寮坪 第362頁	95201074 水里 第363頁
95201082 竹圍子 第386頁	95201083 筍寮子 第387頁	95201084 坪林 第388頁
95201092 東埔蚋寮 第410頁	95201093 線浸 第411頁	95201094 竹子腳 第412頁

南投縣 鹿谷鄉

南投縣 水里鄉

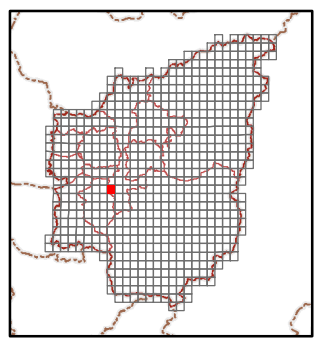

繪製日期：111年10月25日

坪林

南投縣國土功能分區分類圖

95201084

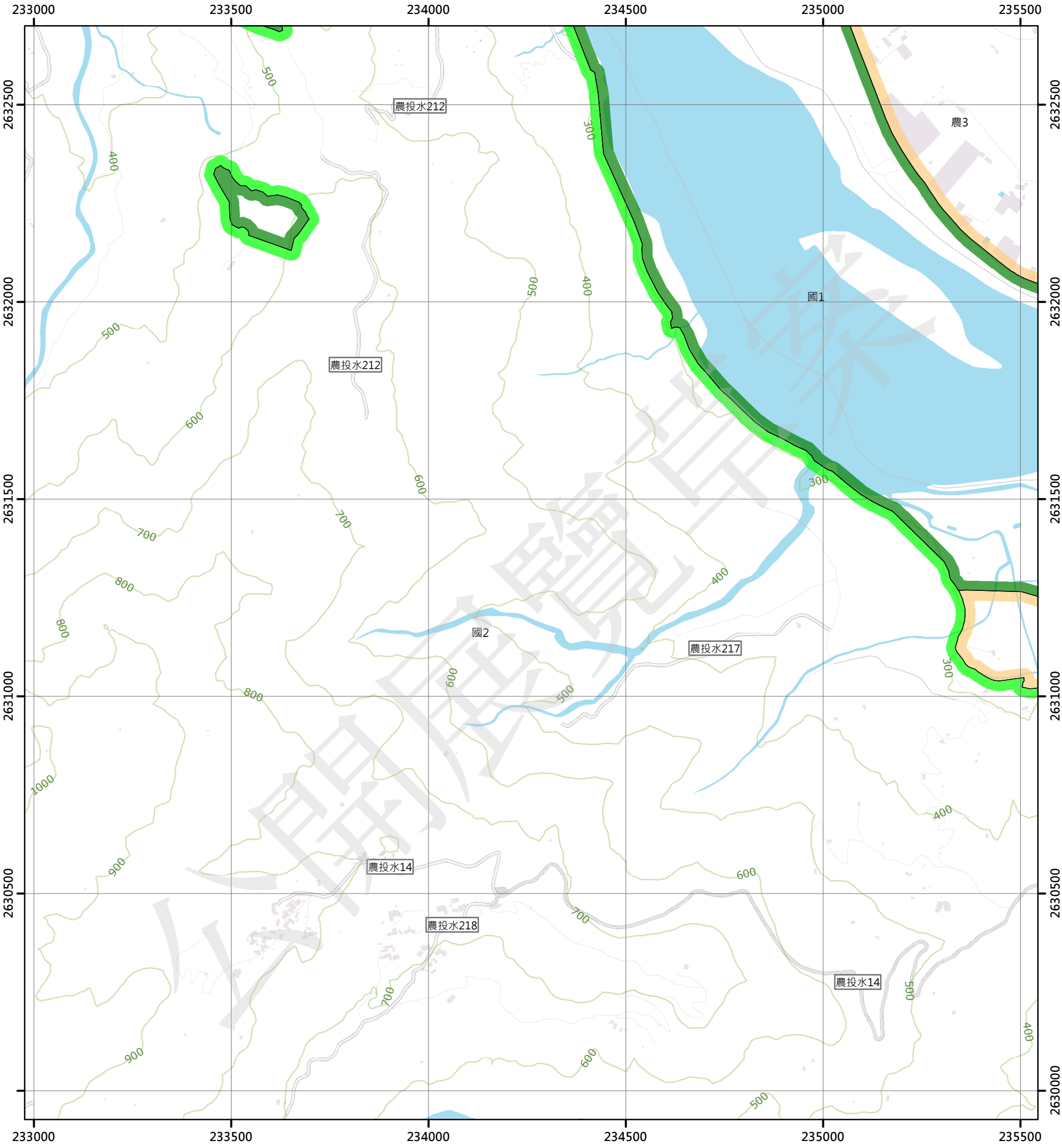

圖例

國土保育地區

- 國1 第一類
- 國2 第二類
- 國3 第三類
- 國4 第四類

農業發展地區

- 農1 第一類
- 農2 第二類
- 農3 第三類
- 農4 第四類
- 農5 第五類

城鄉發展地區

- 城1 第一類
- 城2-1 第二類之一
- 城2-2 第二類之二
- 城2-3 第二類之三
- 城3 第三類

N W E S

0 250 500 公尺

95201073 新寮坪 第362頁	95201074 水里 第363頁	95201075 社子 第364頁
95201083 筍寮子 第387頁	95201084 坪林 第388頁	95201085 頂崁 第389頁
95201093 線浸 第411頁	95201094 竹子腳 第412頁	95201095 新山 第413頁

南投縣
水里鄉

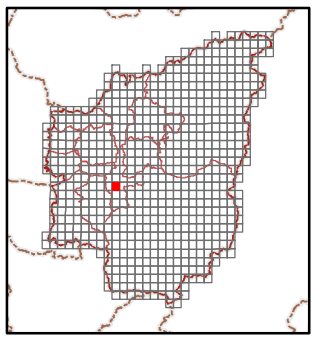

繪製日期：111年10月25日

頂崁

南投縣國土功能分區分類圖

95201085

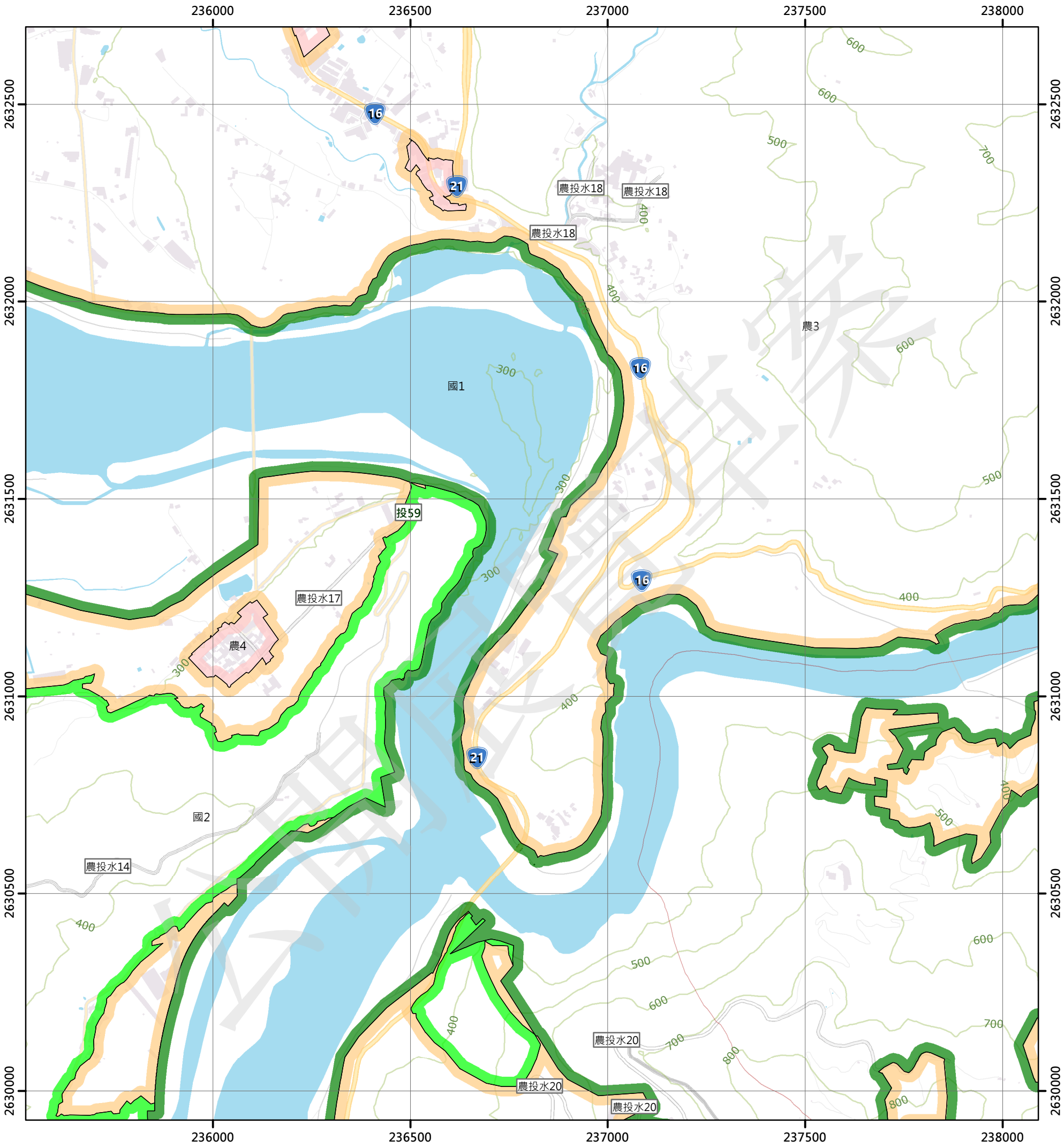

圖例

國土保育地區		農業發展地區		城鄉發展地區	
國1	第一類	農1	第一類	城1	第一類
國2	第二類	農2	第二類	城2-1	第二類之一
國3	第三類	農3	第三類	城2-2	第二類之二
國4	第四類	農4	第四類	城2-3	第二類之三
		農5	第五類	城3	第三類

N W E S

0 250 500 公尺

95201074 水里 第363頁	95201075 社子 第364頁	95201076 銃櫃 第365頁
95201084 坪林 第388頁	95201085 頂崁 第389頁	95201086 人倫 第390頁
95201094 竹子腳 第412頁	95201095 新山 第413頁	95201096 卓楹溪 第414頁

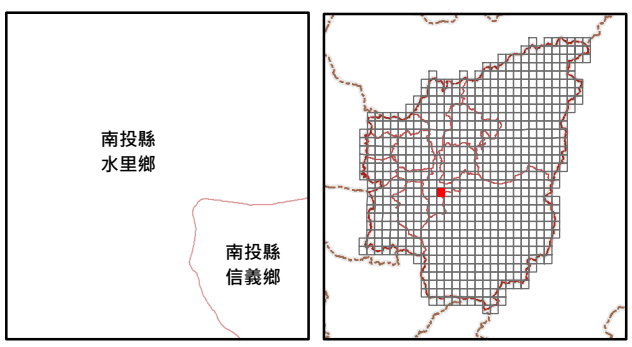

繪製日期：111年10月25日

人倫

南投縣國土功能分區分類圖

95201086

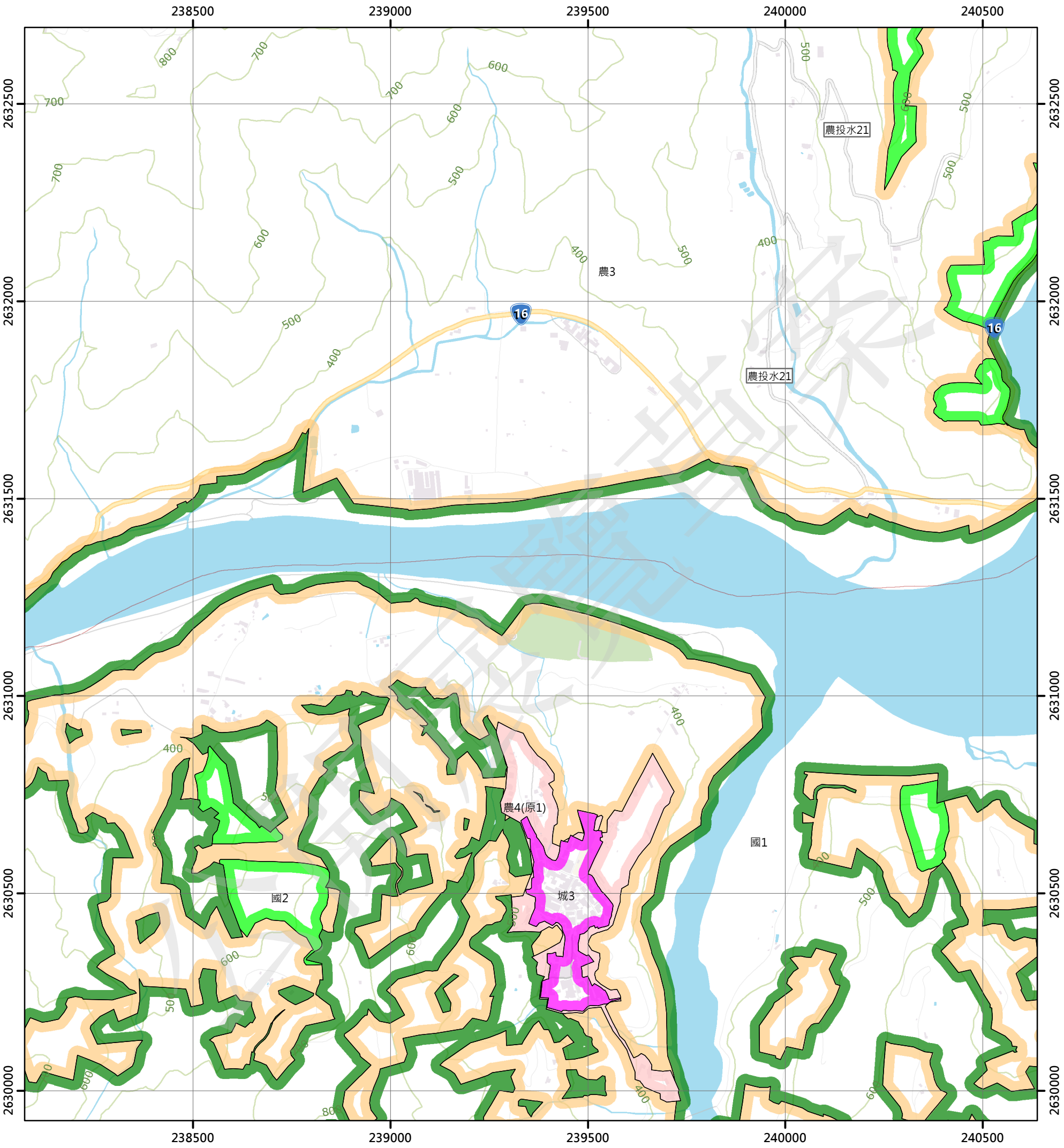

圖例

國土保育地區		農業發展地區		城鄉發展地區	
國1	第一類	農1	第一類	城1	第一類
國2	第二類	農2	第二類	城2-1	第二類之一
國3	第三類	農3	第三類	城2-2	第二類之二
國4	第四類	農4	第四類	城2-3	第二類之三
		農5	第五類	城3	第三類

N W E S

0 250 500 公尺

95201075 社子 第364頁	95201076 銃櫃 第365頁	95201077 拔社埔 第366頁
95201085 頂崁 第389頁	95201086 人倫 第390頁	95201087 地利(四) 第391頁
95201095 新山 第413頁	95201096 卓樑溪 第414頁	95201097 地利(三) 第415頁



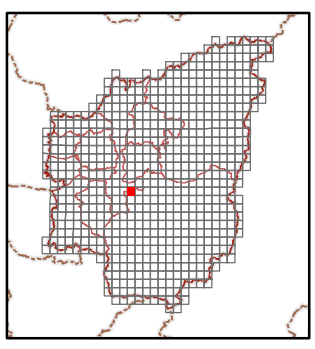

繪製日期：111年10月25日

地利(四)

南投縣國土功能分區分類圖

95201087

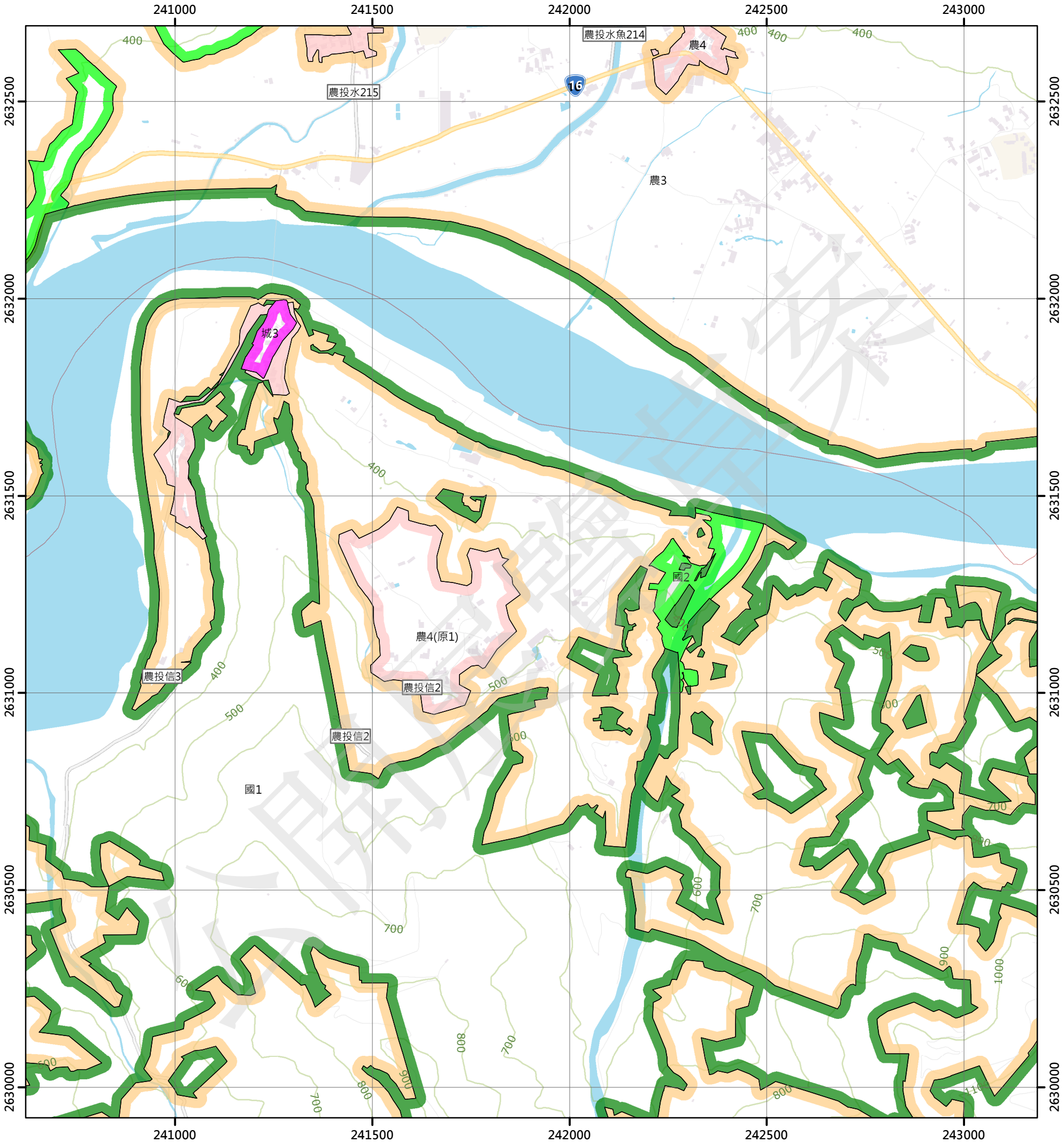

圖例

國土保育地區		農業發展地區		城鄉發展地區	
國1	第一類	農1	第一類	城1	第一類
國2	第二類	農2	第二類	城2-1	第二類之一
國3	第三類	農3	第三類	城2-2	第二類之二
國4	第四類	農4	第四類	城2-3	第二類之三
		農5	第五類	城3	第三類

N W E S

0 250 500 公尺

95201076 銃櫃 第365頁	95201077 拔社埔 第366頁	95201078 潭南 第367頁
95201086 人倫 第390頁	95201087 地利(四) 第391頁	95201088 地利(一) 第392頁
95201096 卓樑溪 第414頁	95201097 地利(三) 第415頁	95201098 地利(二) 第416頁



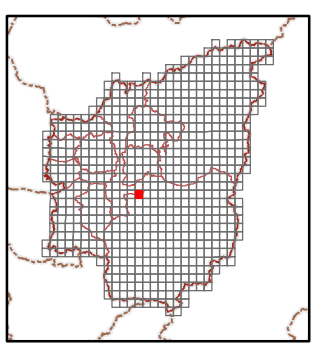

繪製日期：111年10月25日

地利(一)

南投縣國土功能分區分類圖

95201088

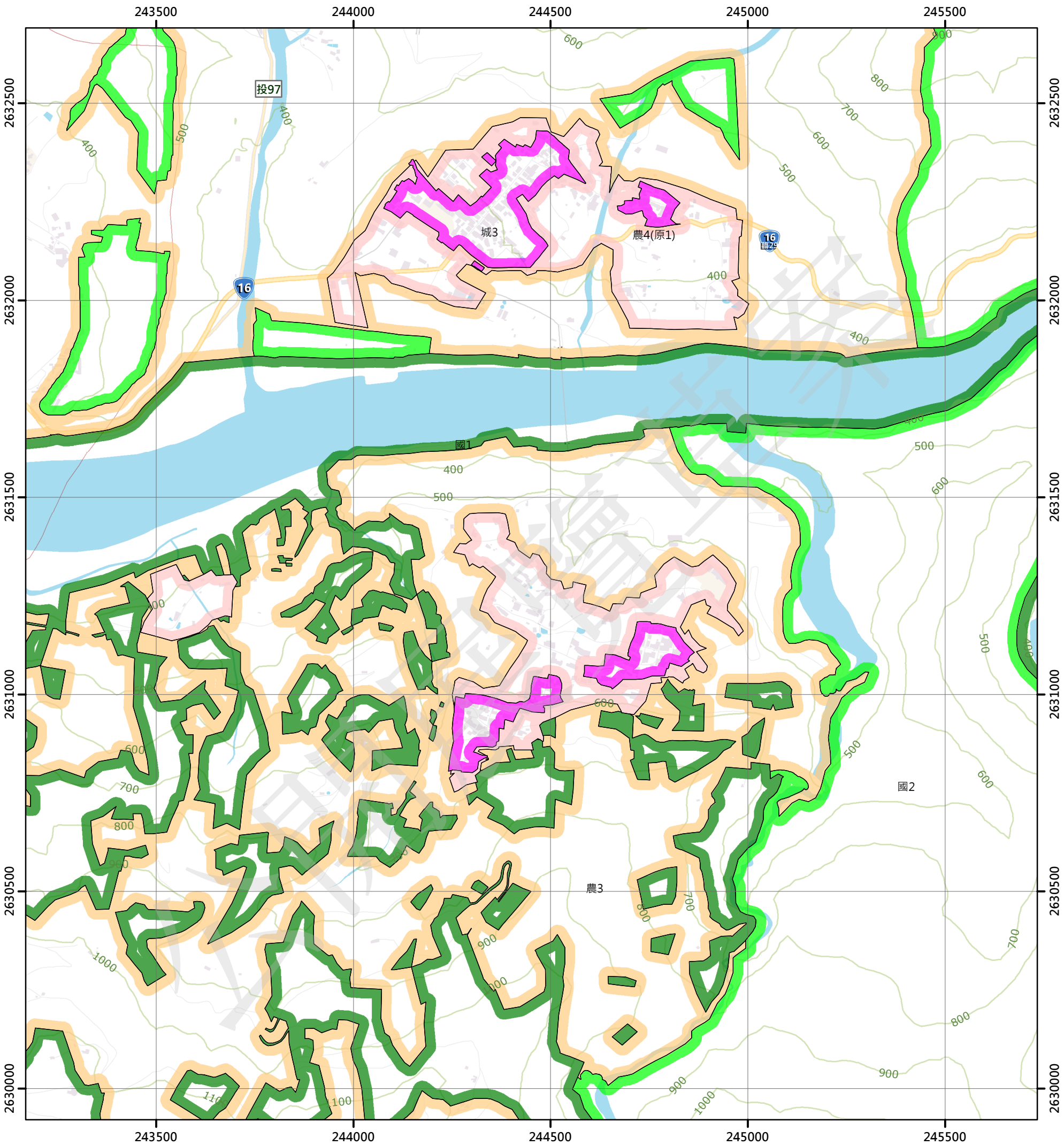

圖例

國土保育地區		農業發展地區		城鄉發展地區	
國1	第一類	農1	第一類	城1	第一類
國2	第二類	農2	第二類	城2-1	第二類之一
國3	第三類	農3	第三類	城2-2	第二類之二
國4	第四類	農4	第四類	城2-3	第二類之三
		農5	第五類	城3	第三類

N W E S

0 250 500 公尺

95201077 拔社埔 第366頁	95201078 潭南 第367頁	95201079 水社大山(三) 第368頁
95201087 地利(四) 第391頁	95201088 地利(一) 第392頁	95201089 合流坪(四) 第393頁
95201097 地利(三) 第415頁	95201098 地利(二) 第416頁	95201099 合流坪(三) 第417頁

南投縣
水里鄉

南投縣
信義鄉

繪製日期：111年10月25日

合流坪(四)

南投縣國土功能分區分類圖

95201089

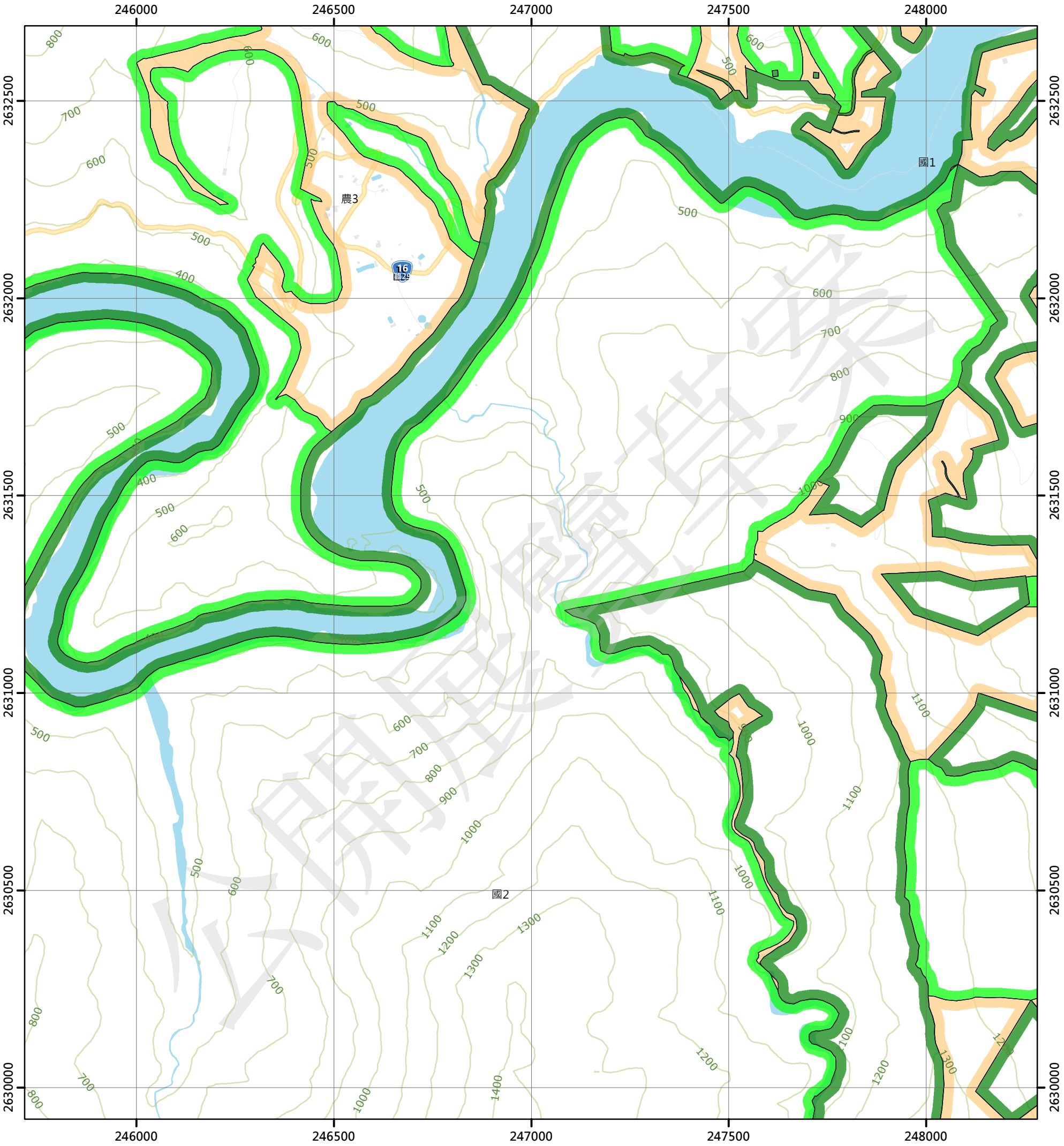

圖例

國土保育地區		農業發展地區		城鄉發展地區	
國1	第一類	農1	第一類	城1	第一類
國2	第二類	農2	第二類	城2-1	第二類之一
國3	第三類	農3	第三類	城2-2	第二類之二
國4	第四類	農4	第四類	城2-3	第二類之三
		農5	第五類	城3	第三類

N W E S

0 250 500 公尺

95201078 潭南 第367頁	95201079 水社大山(三) 第368頁	95201080 水社大山(二) 第369頁
95201088 地利(一) 第392頁	95201089 合流坪(四) 第393頁	95201090 合流坪(一) 第394頁
95201098 地利(二) 第416頁	95201099 合流坪(三) 第417頁	95201100 合流坪(二) 第418頁

南投縣
信義鄉

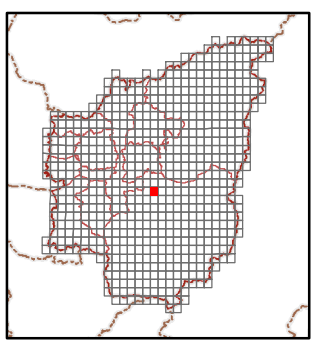

繪製日期：111年10月25日

合流坪(一)

南投縣國土功能分區分類圖

95201090

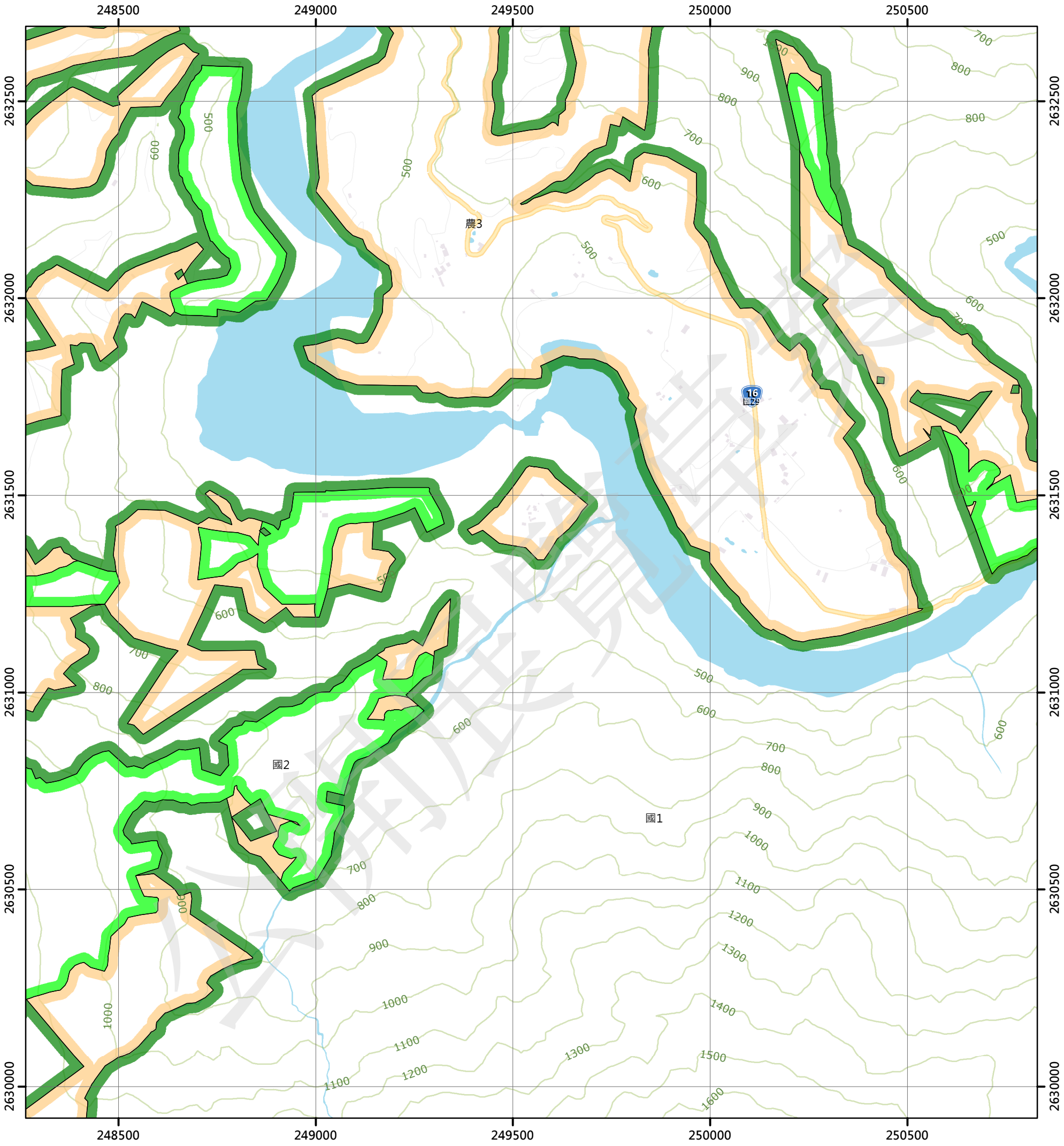

圖例

國土保育地區		農業發展地區		城鄉發展地區	
國1	第一類	農1	第一類	城1	第一類
國2	第二類	農2	第二類	城2-1	第二類之一
國3	第三類	農3	第三類	城2-2	第二類之二
國4	第四類	農4	第四類	城2-3	第二類之三
		農5	第五類	城3	第三類

N W E S

0 250 500 公尺

95201079 水社大山(三) 第368頁	95201080 水社大山(二) 第369頁	96204071 卓社(三) 第370頁
95201089 合流坪(四) 第393頁	95201090 合流坪(一) 第394頁	96204081 孫海橋(四) 第395頁
95201099 合流坪(三) 第417頁	95201100 合流坪(二) 第418頁	96204091 孫海橋(三) 第419頁

南投縣
信義鄉

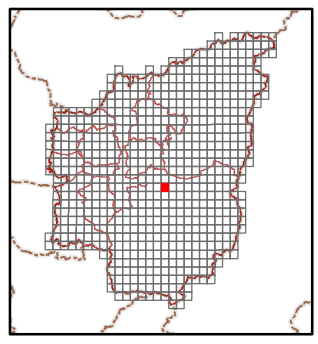

繪製日期：111年10月25日

孫海橋(四)

南投縣國土功能分區分類圖

96204081

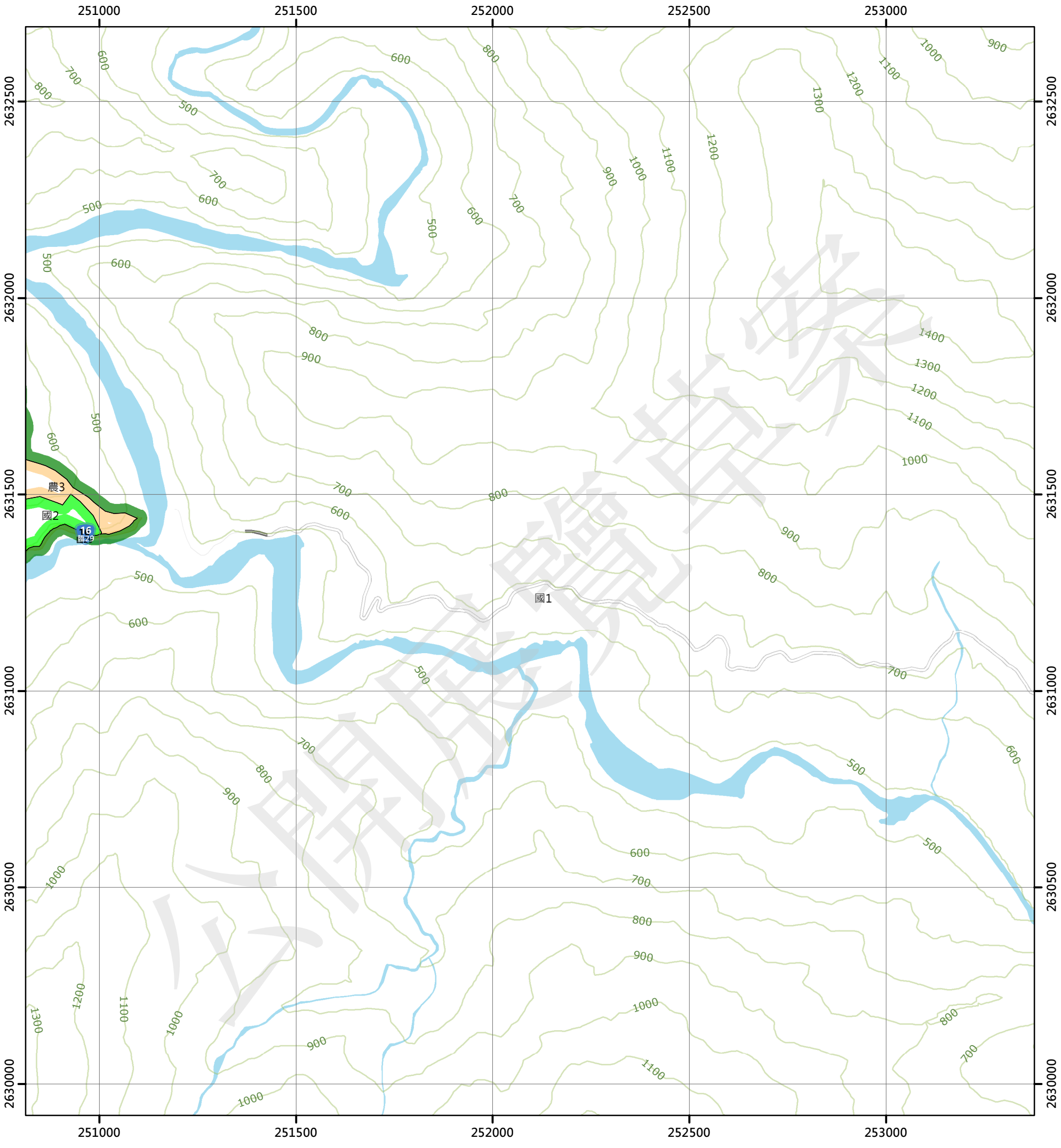

圖例

國土保育地區

- 國1 第一類
- 國2 第二類
- 國3 第三類
- 國4 第四類

農業發展地區

- 農1 第一類
- 農2 第二類
- 農3 第三類
- 農4 第四類
- 農5 第五類

城鄉發展地區

- 城1 第一類
- 城2-1 第二類之一
- 城2-2 第二類之二
- 城2-3 第二類之三
- 城3 第三類

N W E S

0 250 500 公尺

95201080 水社大山(二) 第369頁	96204071 卓社(三) 第370頁	96204072 卓社(二) 第371頁
95201090 合流坪(一) 第394頁	96204081 孫海橋(四) 第395頁	96204082 孫海橋(一) 第396頁
95201100 合流坪(二) 第418頁	96204091 孫海橋(三) 第419頁	96204092 孫海橋(二) 第420頁

南投縣
信義鄉

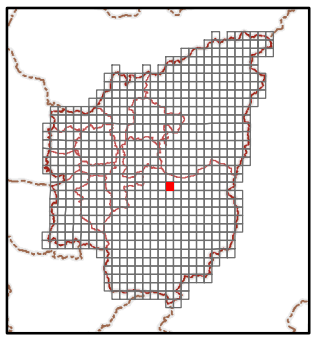

繪製日期：111年10月25日

孫海橋(一)

南投縣國土功能分區分類圖

96204082

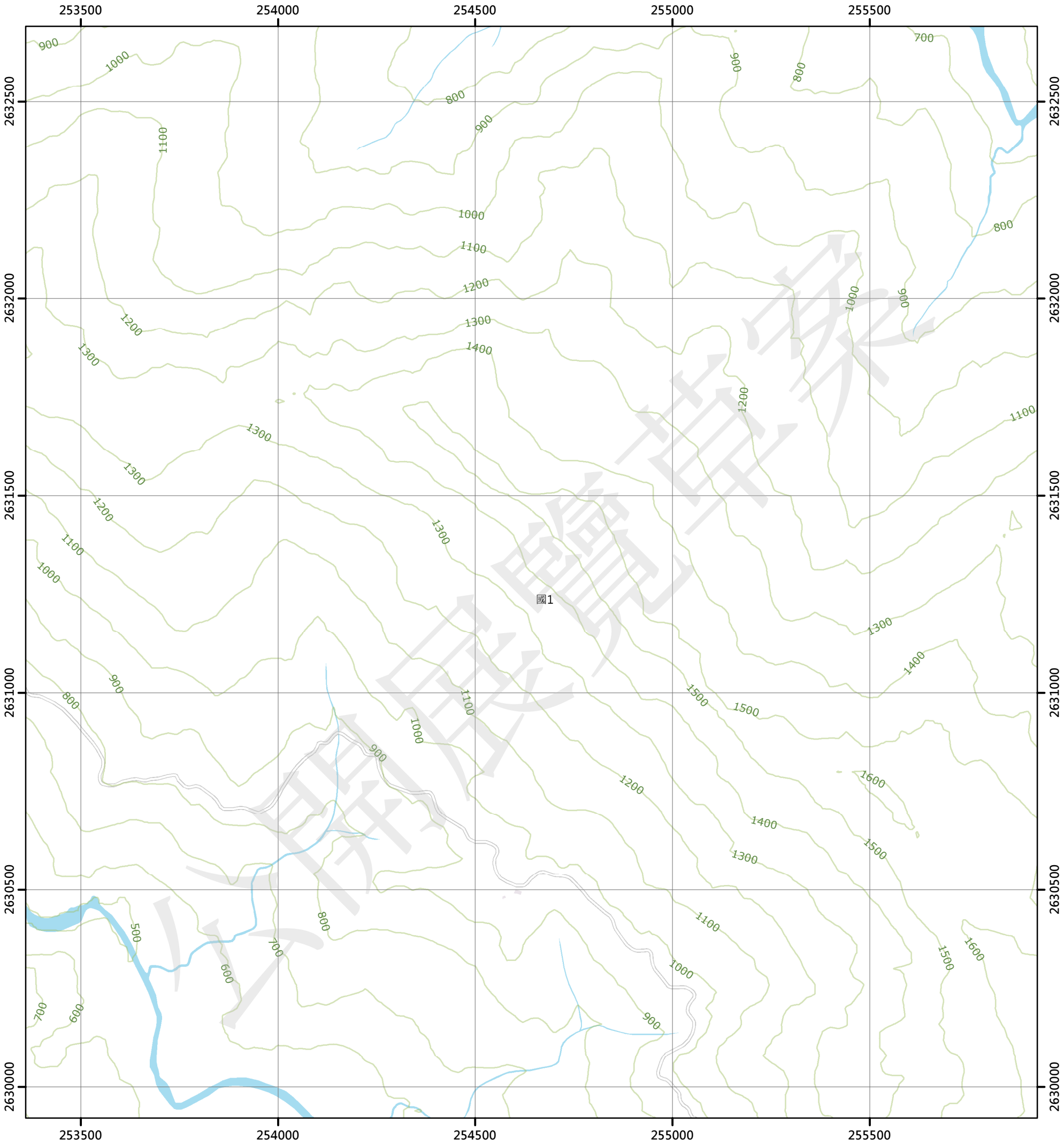

圖例

國土保育地區		農業發展地區		城鄉發展地區	
國1	第一類	農1	第一類	城1	第一類
國2	第二類	農2	第二類	城2-1	第二類之一
國3	第三類	農3	第三類	城2-2	第二類之二
國4	第四類	農4	第四類	城2-3	第二類之三
		農5	第五類	城3	第三類

N W E S

0 250 500 公尺

96204071 卓社(三) 第370頁	96204072 卓社(二) 第371頁	96204073 加里模安(三) 第372頁
96204081 孫海橋(四) 第395頁	96204082 孫海橋(一) 第396頁	96204083 三分所(四) 第397頁
96204091 孫海橋(三) 第419頁	96204092 孫海橋(二) 第420頁	96204093 三分所(三) 第421頁

南投縣
信義鄉

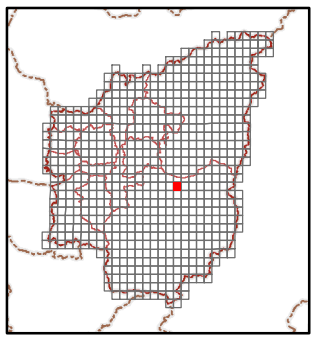

繪製日期：111年10月25日

三分所(四)

南投縣國土功能分區分類圖

96204083

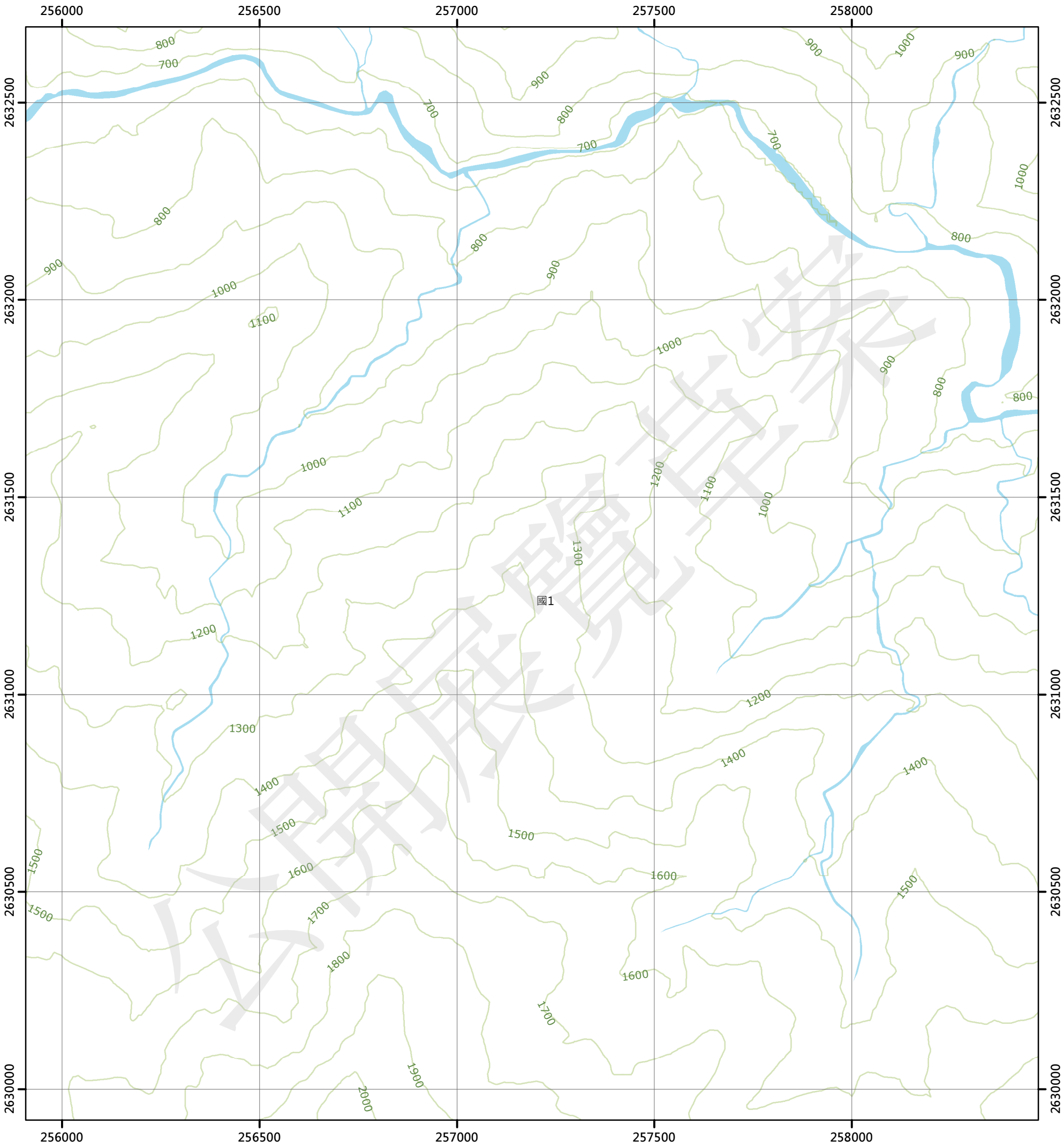

圖例

國土保育地區

- 國1 第一類
- 國2 第二類
- 國3 第三類
- 國4 第四類

農業發展地區

- 農1 第一類
- 農2 第二類
- 農3 第三類
- 農4 第四類
- 農5 第五類

城鄉發展地區

- 城1 第一類
- 城2-1 第二類之一
- 城2-2 第二類之二
- 城2-3 第二類之三
- 城3 第三類

N W E S

0 250 500 公尺

96204072 卓社(二) 第371頁	96204073 加里模安(三) 第372頁	96204074 加里模安(二) 第373頁
96204082 孫海橋(一) 第396頁	96204083 三分所(四) 第397頁	96204084 三分所(一) 第398頁
96204092 孫海橋(二) 第420頁	96204093 三分所(三) 第421頁	96204094 三分所(二) 第422頁

南投縣
信義鄉

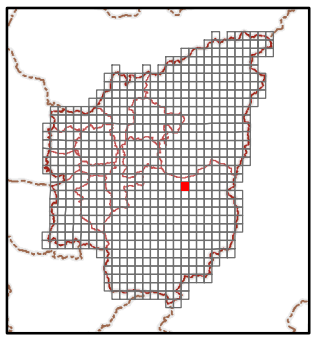

繪製日期：111年10月25日

三分所(一)

南投縣國土功能分區分類圖

96204084

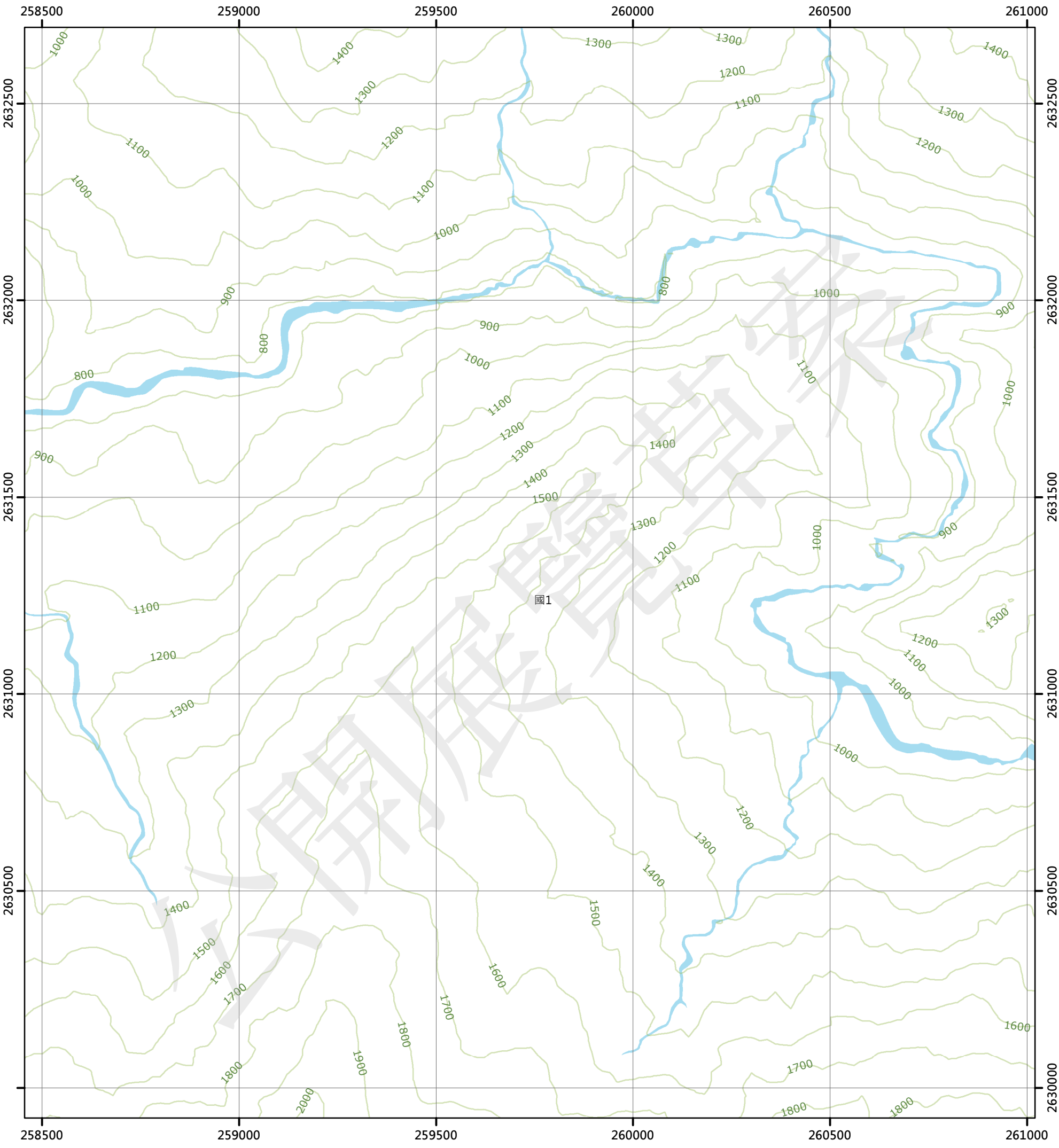

圖例

國土保育地區

- 國1 第一類
- 國2 第二類
- 國3 第三類
- 國4 第四類

農業發展地區

- 農1 第一類
- 農2 第二類
- 農3 第三類
- 農4 第四類
- 農5 第五類

城鄉發展地區

- 城1 第一類
- 城2-1 第二類之一
- 城2-2 第二類之二
- 城2-3 第二類之三
- 城3 第三類

N W E S

0 250 500 公尺

96204073 加里模安(三) 第372頁	96204074 加里模安(二) 第373頁	96204075 卓社大山(三) 第374頁
96204083 三分所(四) 第397頁	96204084 三分所(一) 第398頁	96204085 五分所(四) 第399頁
96204093 三分所(三) 第421頁	96204094 三分所(二) 第422頁	96204095 五分所(三) 第423頁

南投縣
信義鄉

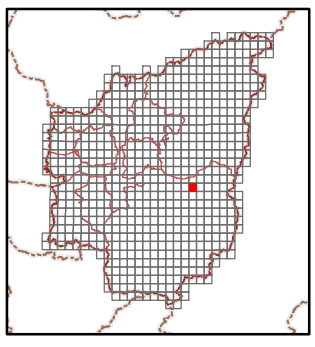

繪製日期：111年10月25日

五分所(四)

南投縣國土功能分區分類圖

96204085

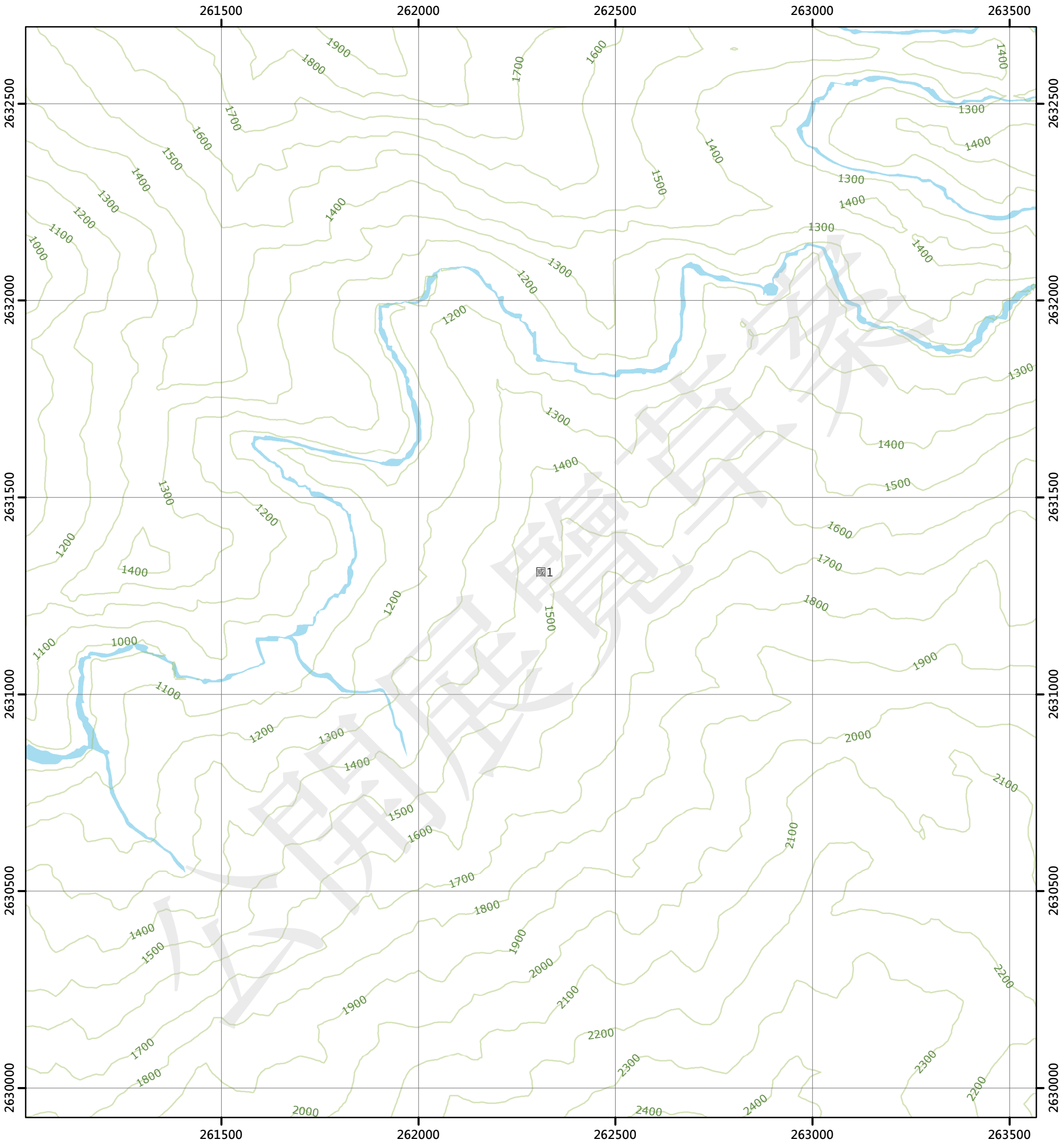

圖例

國土保育地區

- 國1 第一類
- 國2 第二類
- 國3 第三類
- 國4 第四類

農業發展地區

- 農1 第一類
- 農2 第二類
- 農3 第三類
- 農4 第四類
- 農5 第五類

城鄉發展地區

- 城1 第一類
- 城2-1 第二類之一
- 城2-2 第二類之二
- 城2-3 第二類之三
- 城3 第三類

N W E S

0 250 500 公尺

96204074 加里模安(二) 第373頁	96204075 卓社大山(三) 第374頁	96204076 卓社大山(二) 第375頁
96204084 三分所(一) 第398頁	96204085 五分所(四) 第399頁	96204086 五分所(一) 第400頁
96204094 三分所(二) 第422頁	96204095 五分所(三) 第423頁	96204096 五分所(二) 第424頁

南投縣
信義鄉

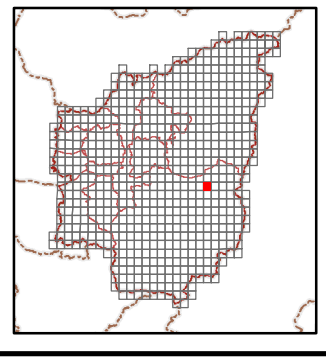

繪製日期：111年10月25日

五分所(一)

南投縣國土功能分區分類圖

96204086

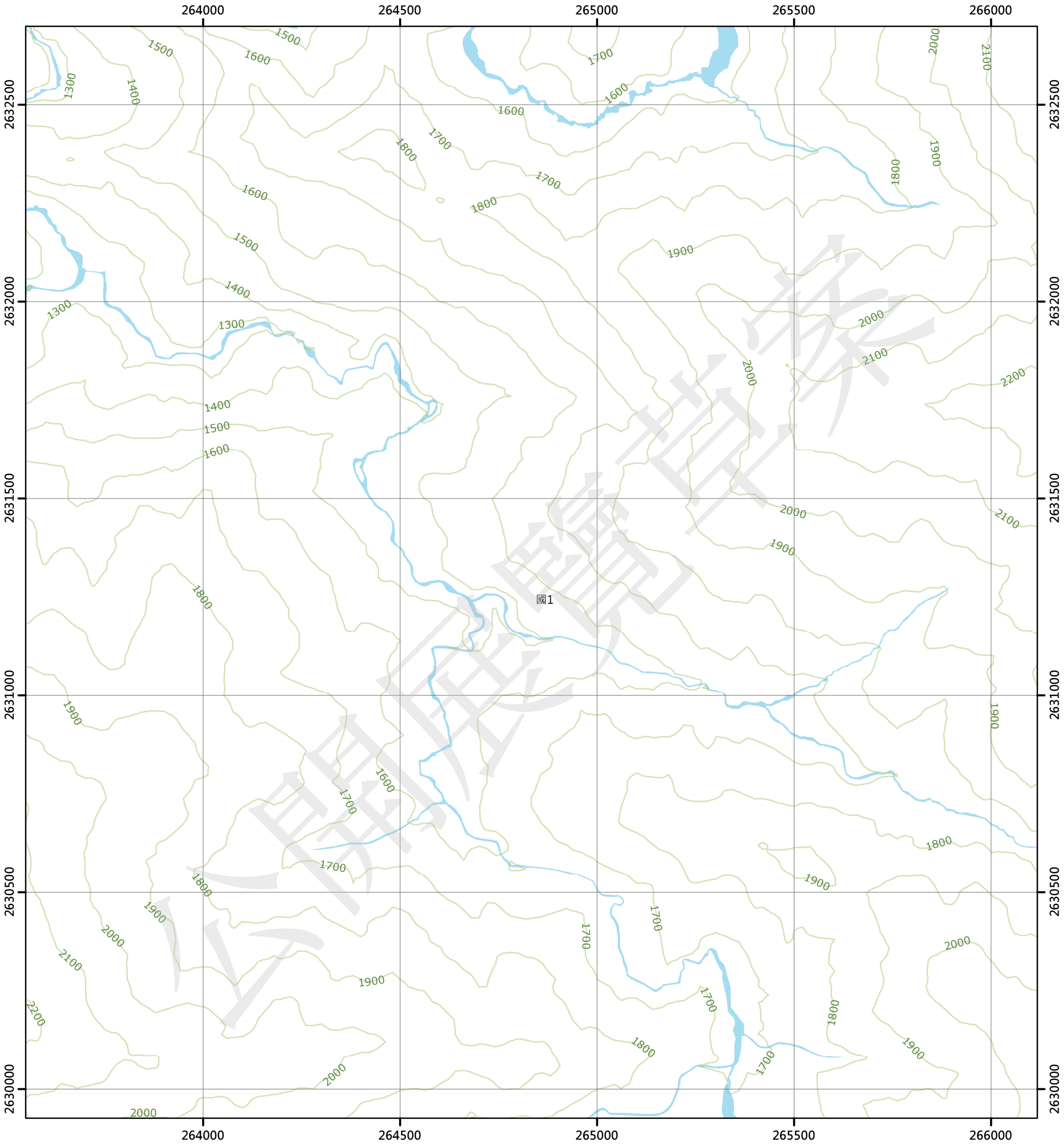

圖例

國土保育地區		農業發展地區		城鄉發展地區	
國1	第一類	農1	第一類	城1	第一類
國2	第二類	農2	第二類	城2-1	第二類之一
國3	第三類	農3	第三類	城2-2	第二類之二
國4	第四類	農4	第四類	城2-3	第二類之三
		農5	第五類	城3	第三類

N W E S

0 250 500 公尺

96204075 卓社大山(三) 第374頁	96204076 卓社大山(二) 第375頁	96204077 卡社溪上游(三) 第376頁
96204085 五分所(四) 第399頁	96204086 五分所(一) 第400頁	96204087 海天寺(四) 第401頁
96204095 五分所(三) 第423頁	96204096 五分所(二) 第424頁	96204097 海天寺(三) 第425頁

南投縣
信義鄉

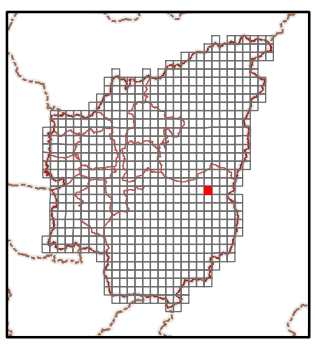

繪製日期：111年10月25日

海天寺(四)

南投縣國土功能分區分類圖

96204087

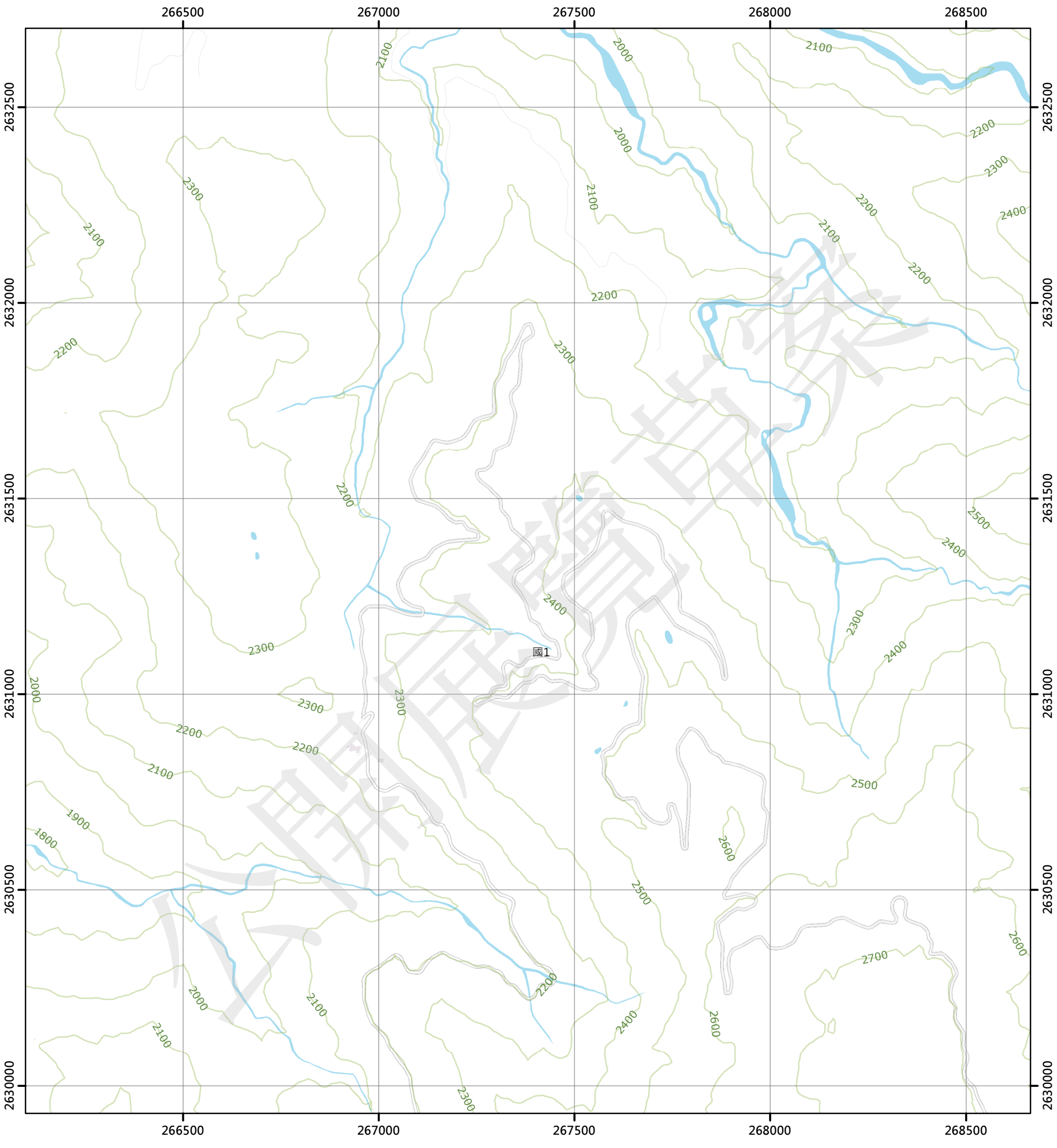

圖例

國土保育地區		農業發展地區		城鄉發展地區	
國1	第一類	農1	第一類	城1	第一類
國2	第二類	農2	第二類	城2-1	第二類之一
國3	第三類	農3	第三類	城2-2	第二類之二
國4	第四類	農4	第四類	城2-3	第二類之三
		農5	第五類	城3	第三類

N W E S

0 250 500 公尺

96204076 卓社大山(二) 第375頁	96204077 卡社溪上游(三) 第376頁	96204078 卡社溪上游(二) 第377頁
96204086 五分所(一) 第400頁	96204087 海天寺(四) 第401頁	96204088 海天寺(一) 第402頁
96204096 五分所(二) 第424頁	96204097 海天寺(三) 第425頁	96204098 海天寺(二) 第426頁

南投縣
信義鄉

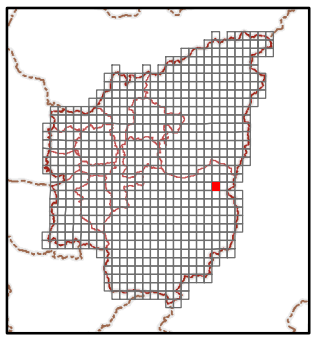

繪製日期：111年10月25日

海天寺(一)

南投縣國土功能分區分類圖

96204088

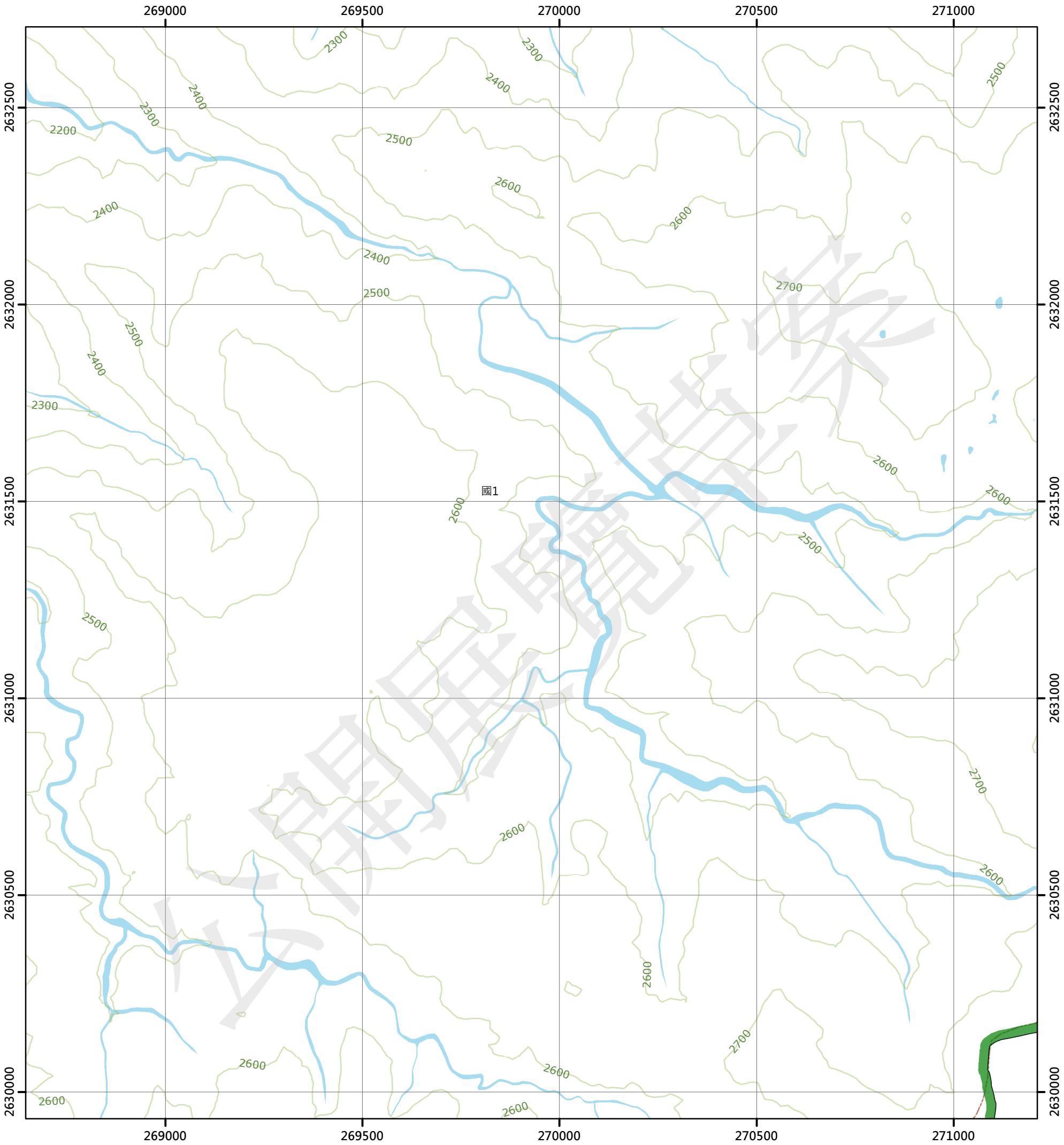

圖例

國土保育地區		農業發展地區		城鄉發展地區	
國1	第一類	農1	第一類	城1	第一類
國2	第二類	農2	第二類	城2-1	第二類之一
國3	第三類	農3	第三類	城2-2	第二類之二
國4	第四類	農4	第四類	城2-3	第二類之三
		農5	第五類	城3	第三類

N W E S

0 250 500 公尺

96204077 卡社溪上游(三) 第376頁	96204078 卡社溪上游(二) 第377頁	96204079 草山(三) 第378頁
96204087 海天寺(四) 第401頁	96204088 海天寺(一) 第402頁	96204089 北丹大山(四) 第403頁
96204097 海天寺(三) 第425頁	96204098 海天寺(二) 第426頁	96204099 北丹大山(三) 第427頁

南投縣
信義鄉

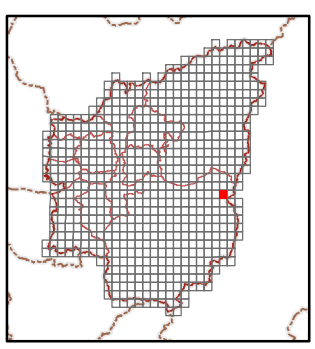

繪製日期：111年10月25日

北丹大山(四)

南投縣國土功能分區分類圖

96204089

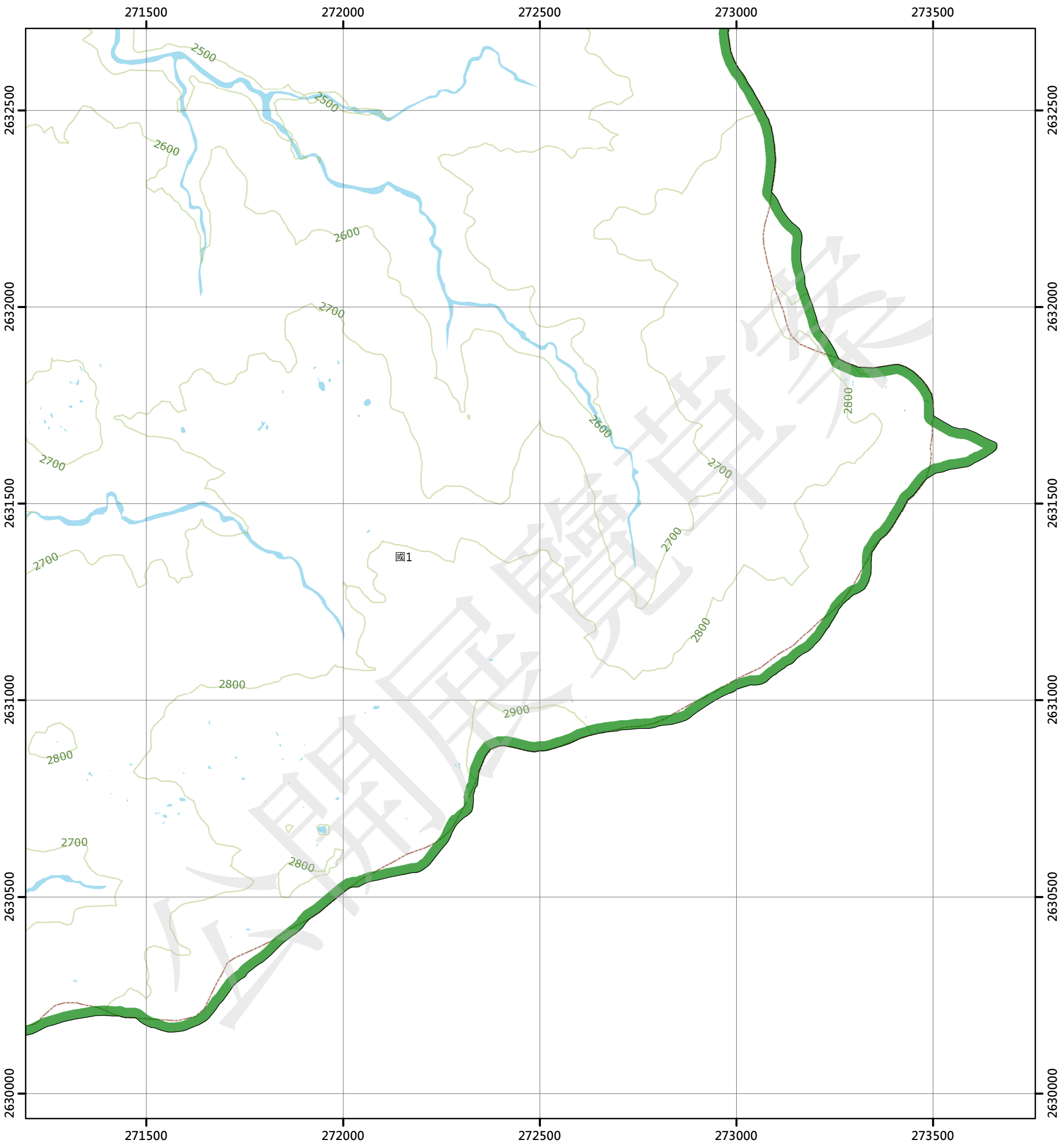

圖例

國土保育地區		農業發展地區		城鄉發展地區	
國1	第一類	農1	第一類	城1	第一類
國2	第二類	農2	第二類	城2-1	第二類之一
國3	第三類	農3	第三類	城2-2	第二類之二
國4	第四類	農4	第四類	城2-3	第二類之三
		農5	第五類	城3	第三類

N W E S

0 250 500 公尺

96204078 卡社溪上游(二) 第377頁	96204079 草山(三) 第378頁	96204080 草山(二) 第379頁
96204088 海天寺(一) 第402頁	96204089 北丹大山(四) 第403頁	
96204098 海天寺(二) 第426頁	96204099 北丹大山(三) 第427頁	96204100 北丹大山(二) 第428頁



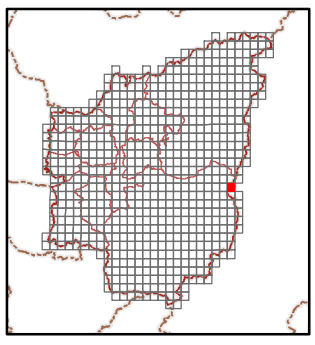

繪製日期：111年10月25日

坪頂

南投縣國土功能分區分類圖

95204096

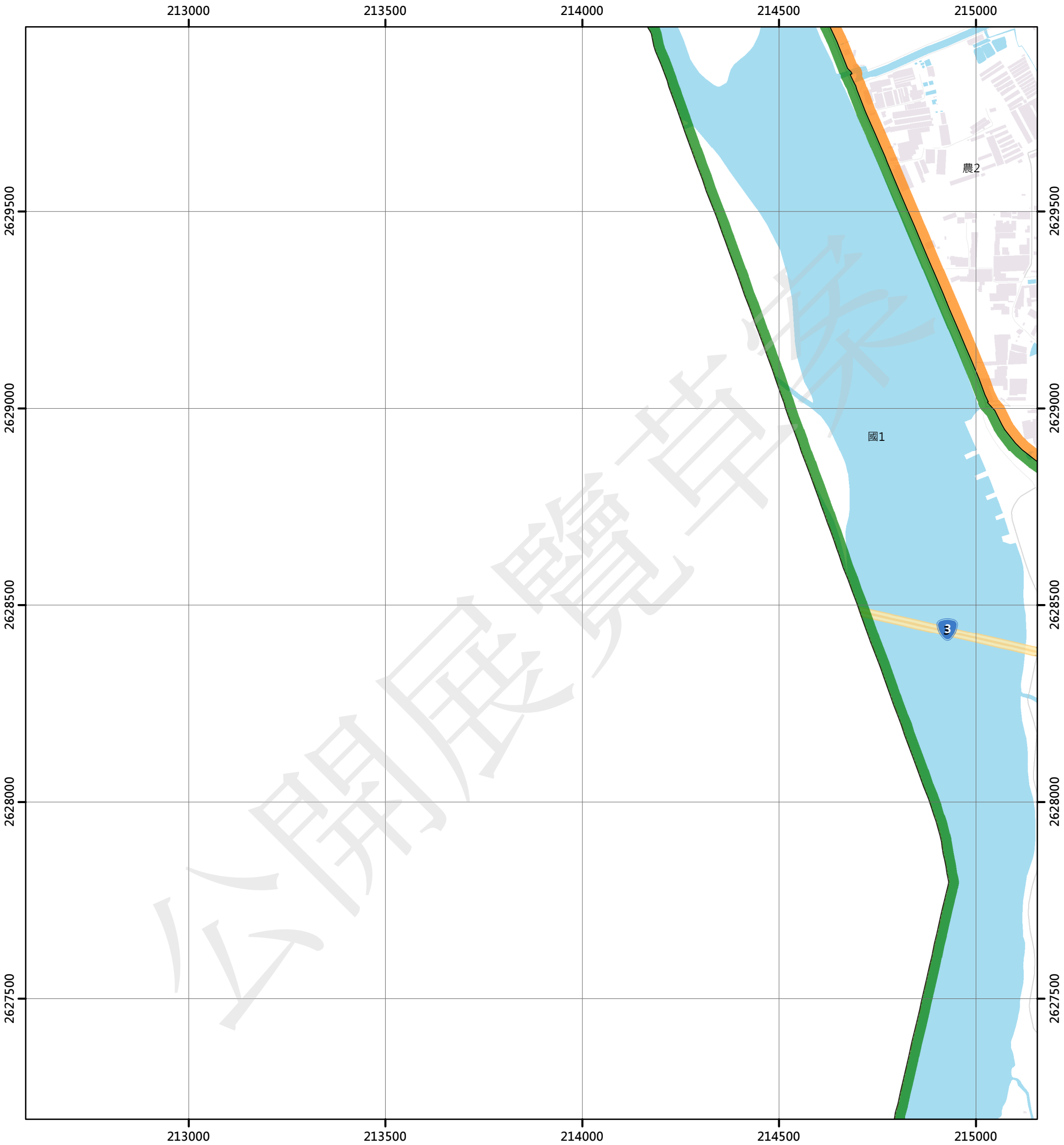

圖例

國土保育地區		農業發展地區		城鄉發展地區	
國1	第一類	農1	第一類	城1	第一類
國2	第二類	農2	第二類	城2-1	第二類之一
國3	第三類	農3	第三類	城2-2	第二類之二
國4	第四類	農4	第四類	城2-3	第二類之三
		農5	第五類	城3	第三類

N W E S

0 250 500 公尺

95204086 苦嶺腳 第380頁
95204087 香員腳 第381頁
95204096 坪頂 第404頁
95204097 竹山 第405頁
95203006 鯉魚尾坑 第429頁
95203007 福田社區 第430頁

南投縣
竹山鎮

繪製日期：111年10月25日

竹山

南投縣國土功能分區分類圖

95204097

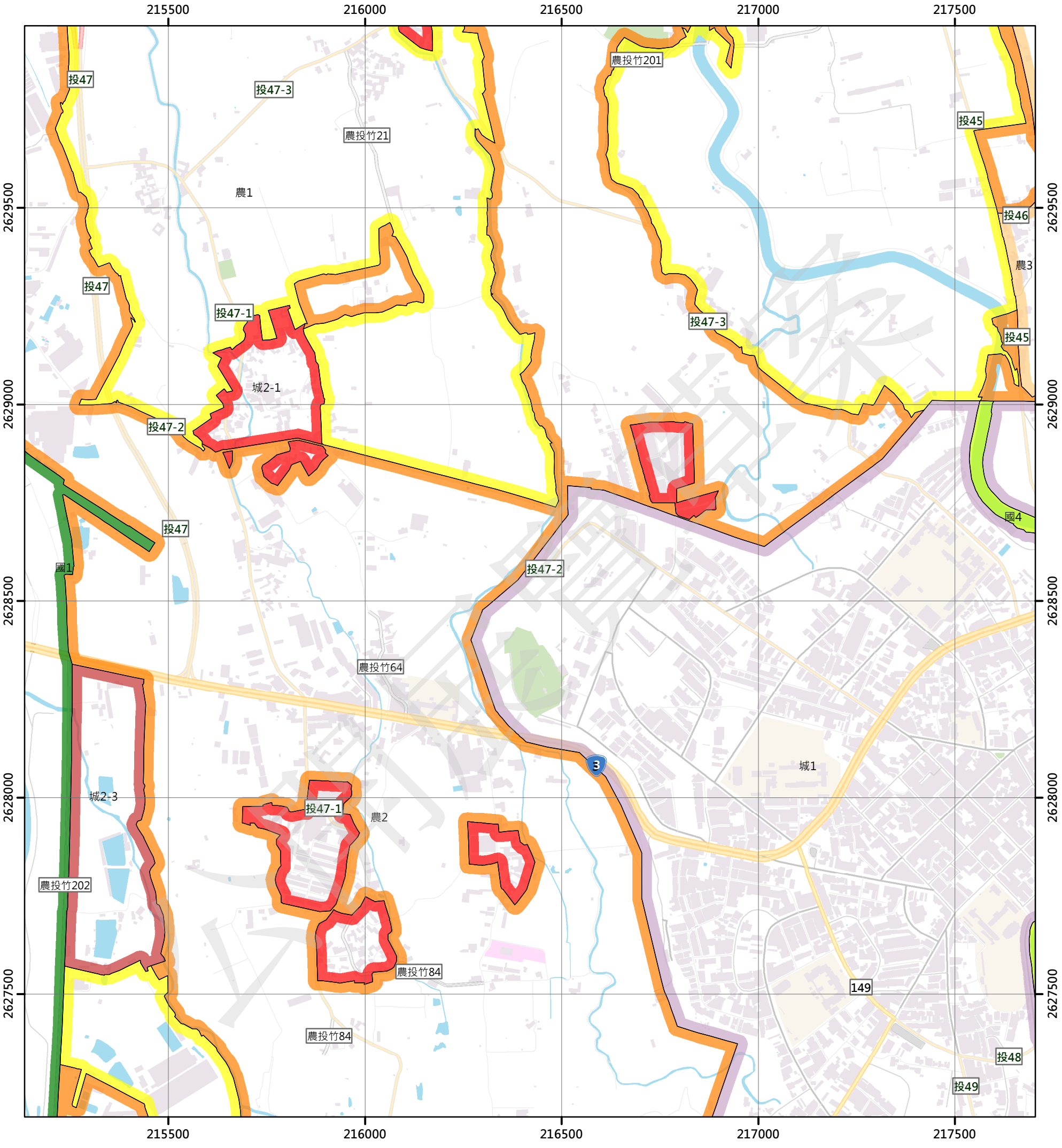

圖例

國土保育地區

- 國1 第一類
- 國2 第二類
- 國3 第三類
- 國4 第四類

農業發展地區

- 農1 第一類
- 農2 第二類
- 農3 第三類
- 農4 第四類
- 農5 第五類

城鄉發展地區

- 城1 第一類
- 城2-1 第二類之一
- 城2-2 第二類之二
- 城2-3 第二類之三
- 城3 第三類

N W E S

0 250 500 公尺

95204086 苦嶺腳 第380頁	95204087 香員腳 第381頁	95204088 江西山林 第382頁
95204096 坪頂 第404頁	95204097 竹山 第405頁	95204098 延平 第406頁
95203006 鯉魚尾坑 第429頁	95203007 福田社區 第430頁	95203008 大坑 第431頁

南投縣
竹山鎮

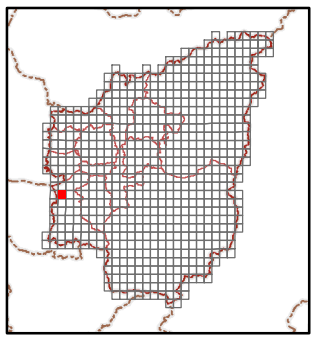

繪製日期：111年10月25日

延平

南投縣國土功能分區分類圖

95204098

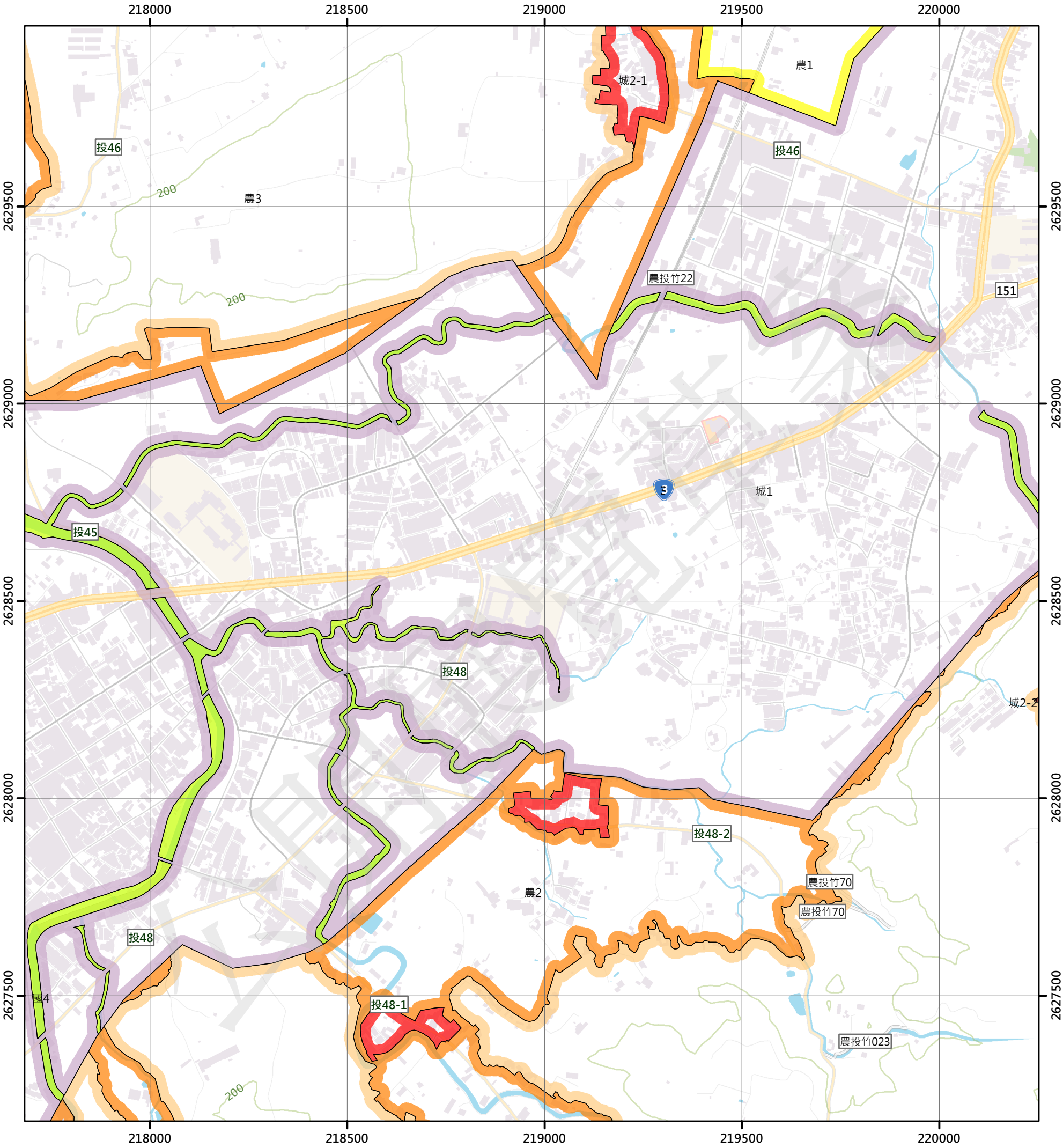

圖例

國土保育地區

- 國1 第一類
- 國2 第二類
- 國3 第三類
- 國4 第四類

農業發展地區

- 農1 第一類
- 農2 第二類
- 農3 第三類
- 農4 第四類
- 農5 第五類

城鄉發展地區

- 城1 第一類
- 城2-1 第二類之一
- 城2-2 第二類之二
- 城2-3 第二類之三
- 城3 第三類

N W E S

0 250 500 公尺

95204087 香員腳 第381頁	95204088 江西山林 第382頁	95204089 藤湖 第383頁
95204097 竹山 第405頁	95204098 延平 第406頁	95204099 半天寮 第407頁
95203007 福田社區 第430頁	95203008 大坑 第431頁	95203009 中心崙 第432頁

南投縣
竹山鎮

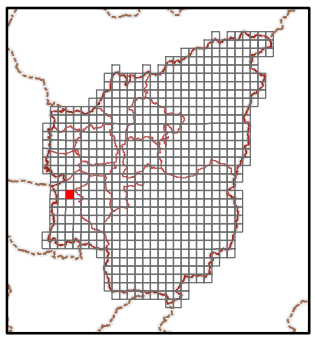

繪製日期：111年10月25日

半天寮

南投縣國土功能分區分類圖

95204099

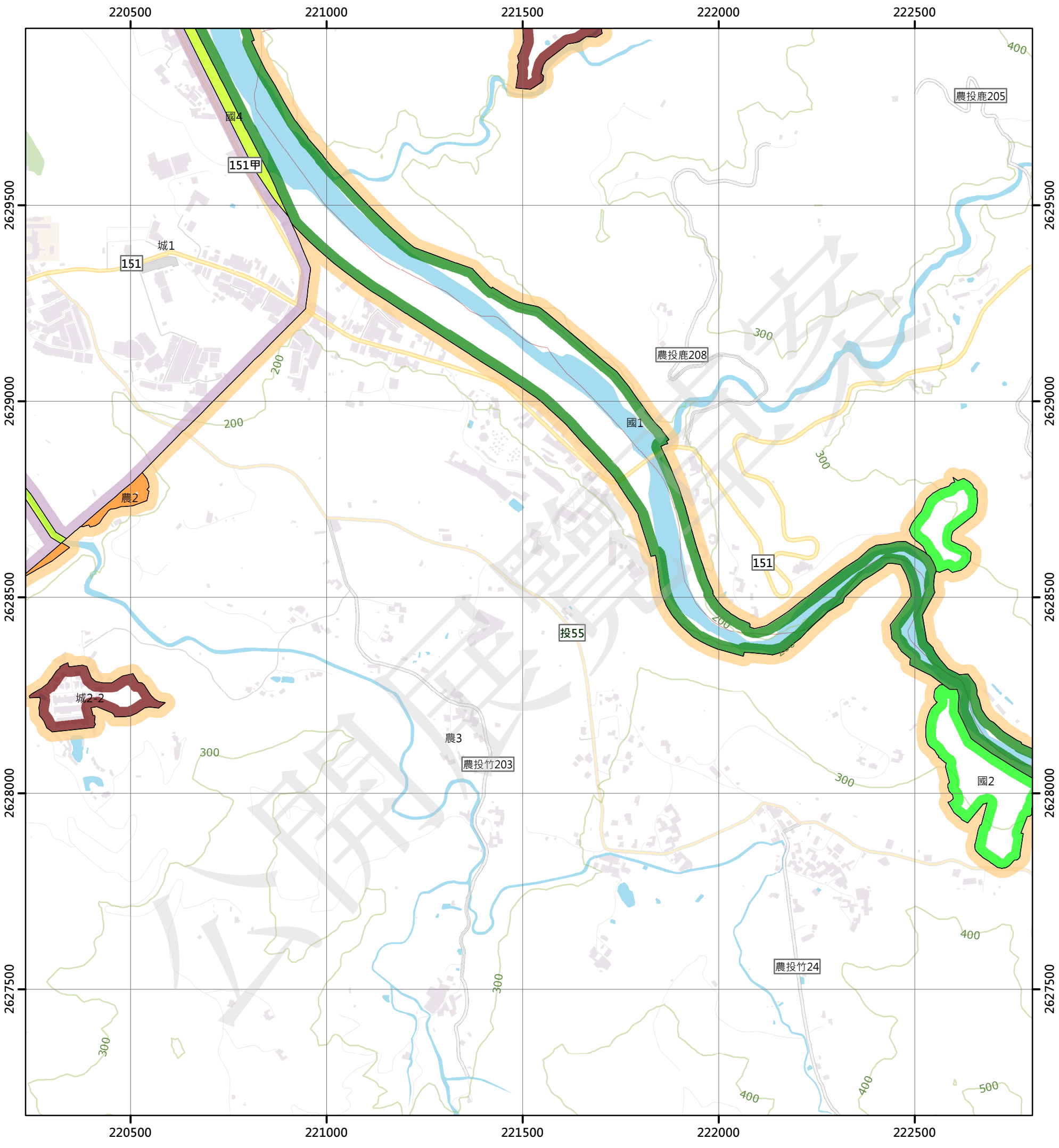

圖例

國土保育地區		農業發展地區		城鄉發展地區	
國1	第一類	農1	第一類	城1	第一類
國2	第二類	農2	第二類	城2-1	第二類之一
國3	第三類	農3	第三類	城2-2	第二類之二
國4	第四類	農4	第四類	城2-3	第二類之三
		農5	第五類	城3	第三類

N W E S

0 250 500 公尺

95204088 江西山林 第382頁	95204089 藤湖 第383頁	95204090 初坑底 第384頁
95204098 延平 第406頁	95204099 半天寮 第407頁	95204100 鹿谷 第408頁
95203008 大坑 第431頁	95203009 中心崙 第432頁	95203010 中湖 第433頁

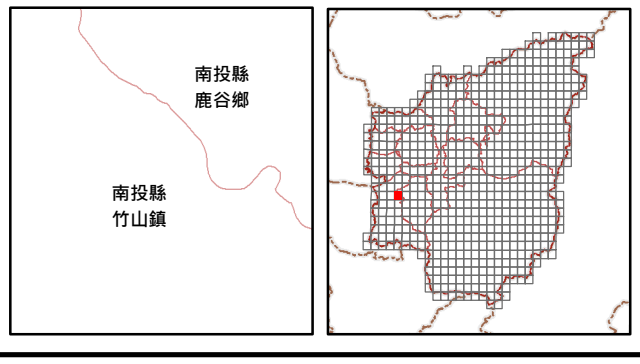

繪製日期：111年10月25日

鹿谷

南投縣國土功能分區分類圖

95204100

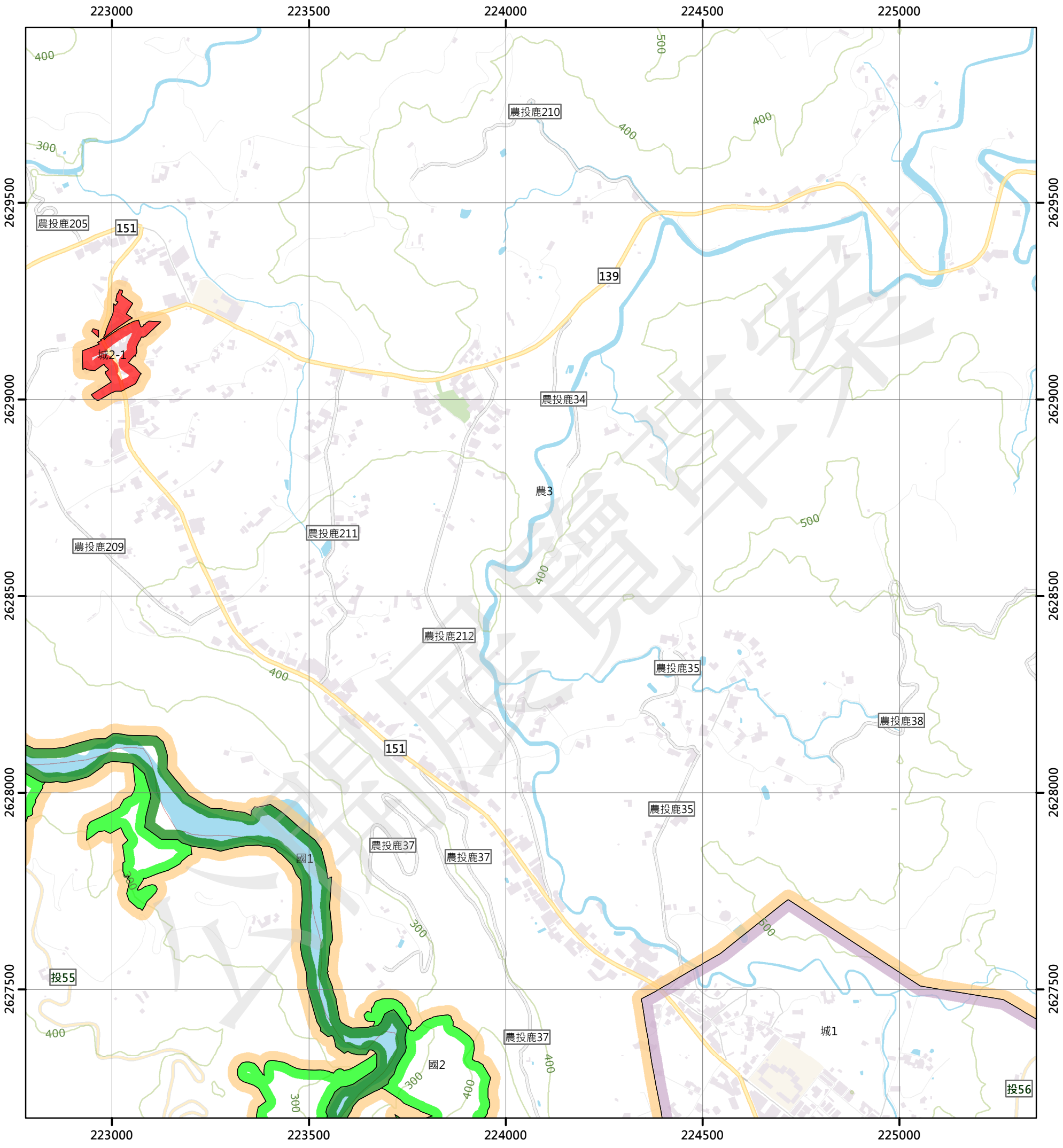

圖例

國土保育地區		農業發展地區		城鄉發展地區	
國1	第一類	農1	第一類	城1	第一類
國2	第二類	農2	第二類	城2-1	第二類之一
國3	第三類	農3	第三類	城2-2	第二類之二
國4	第四類	農4	第四類	城2-3	第二類之三
		農5	第五類	城3	第三類

N W E S

0 250 500 公尺

95204089 藤湖 第383頁	95204090 初坑底 第384頁	95201081 秀峰 第385頁
95204099 半天寮 第407頁	95204100 鹿谷 第408頁	95201091 永隆 第409頁
95203009 中心崙 第432頁	95203010 中湖 第433頁	95202001 廣興 第434頁

南投縣
鹿谷鄉

南投縣
竹山鎮

繪製日期：111年10月25日

永隆

南投縣國土功能分區分類圖

95201091

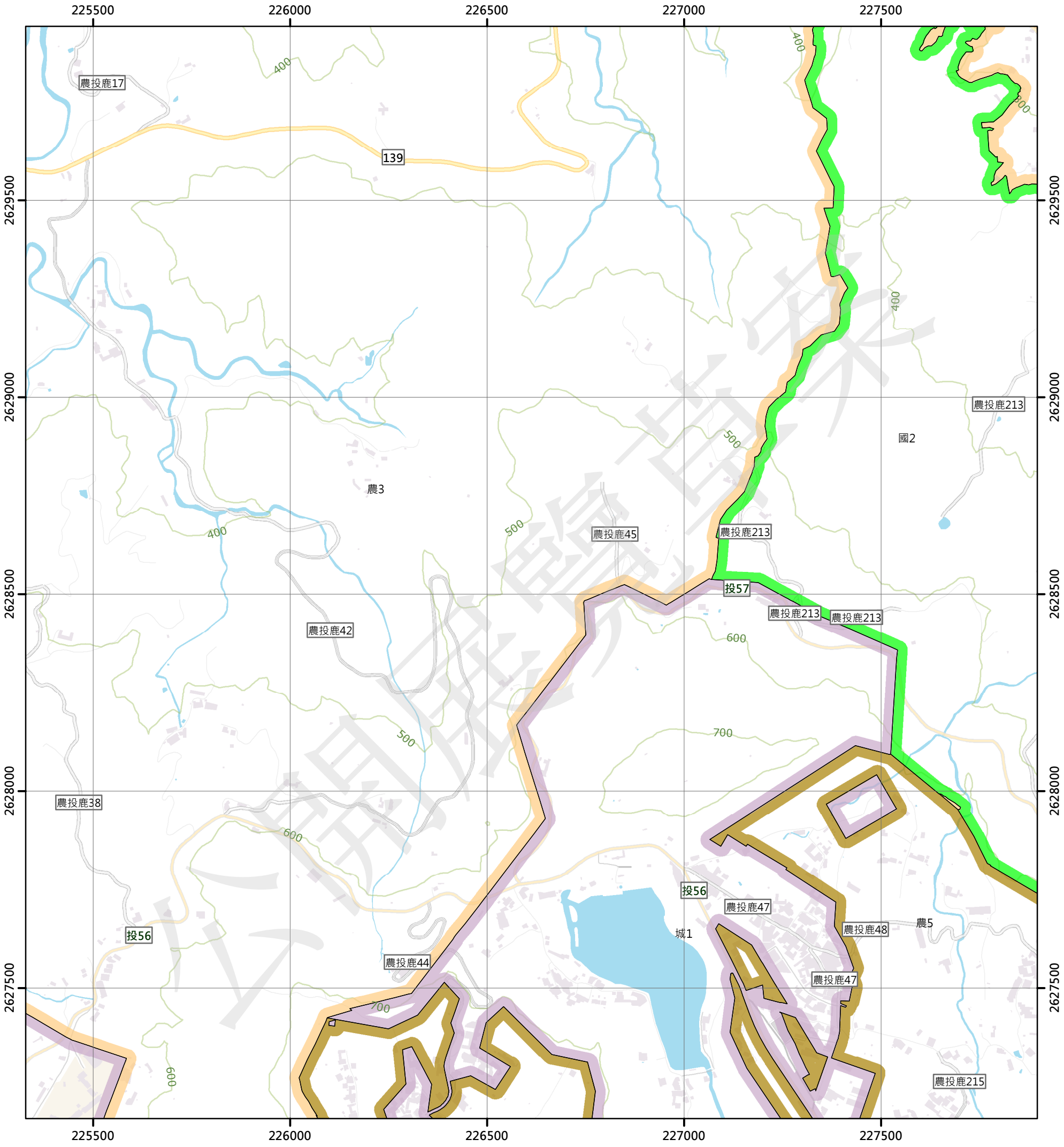

圖例

國土保育地區		農業發展地區		城鄉發展地區	
國1	第一類	農1	第一類	城1	第一類
國2	第二類	農2	第二類	城2-1	第二類之一
國3	第三類	農3	第三類	城2-2	第二類之二
國4	第四類	農4	第四類	城2-3	第二類之三
		農5	第五類	城3	第三類

N W E S

0 250 500 公尺

95204090 初坑底 第384頁	95201081 秀峰 第385頁	95201082 竹圍子 第386頁
95204100 鹿谷 第408頁	95201091 永隆 第409頁	95201092 東埔魺寮 第410頁
95203010 中湖 第433頁	95202001 廣興 第434頁	95202002 頂城 第435頁

南投縣
鹿谷鄉

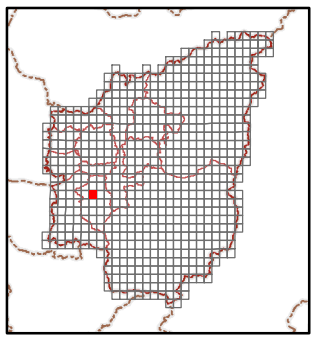

繪製日期：111年10月25日

東埔蚋寮

南投縣國土功能分區分類圖

95201092

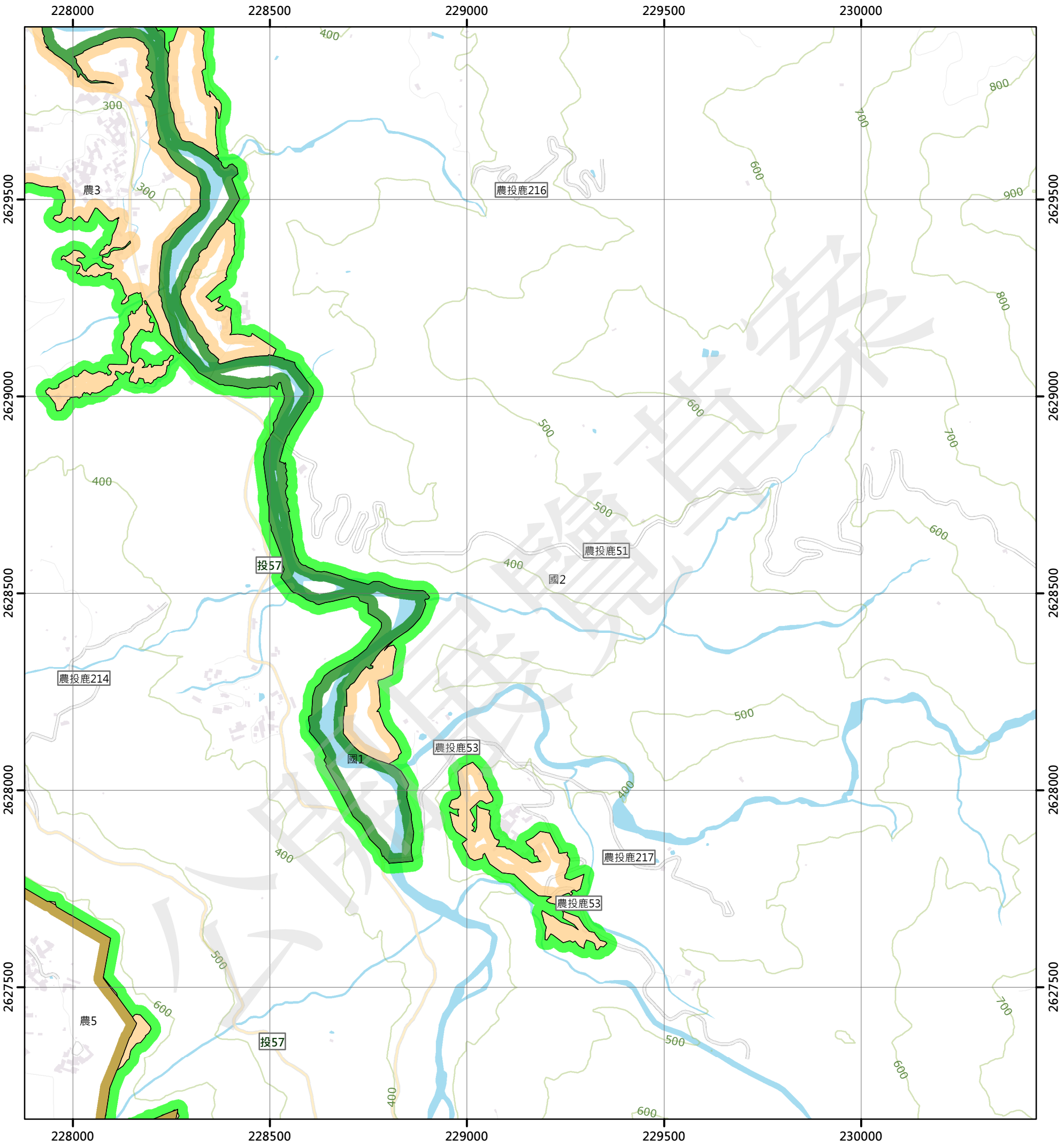

圖例

國土保育地區		農業發展地區		城鄉發展地區	
國1	第一類	農1	第一類	城1	第一類
國2	第二類	農2	第二類	城2-1	第二類之一
國3	第三類	農3	第三類	城2-2	第二類之二
國4	第四類	農4	第四類	城2-3	第二類之三
		農5	第五類	城3	第三類

N W E S

0 250 500 公尺

95201081 秀峰 第385頁	95201082 竹圍子 第386頁	95201083 筍寮子 第387頁
95201091 永隆 第409頁	95201092 東埔蚋寮 第410頁	95201093 線浸 第411頁
95202001 廣興 第434頁	95202002 頂城 第435頁	95202003 苦嶺腳 第436頁

南投縣
鹿谷鄉

繪製日期：111年10月25日

線浸

南投縣國土功能分區分類圖

95201093

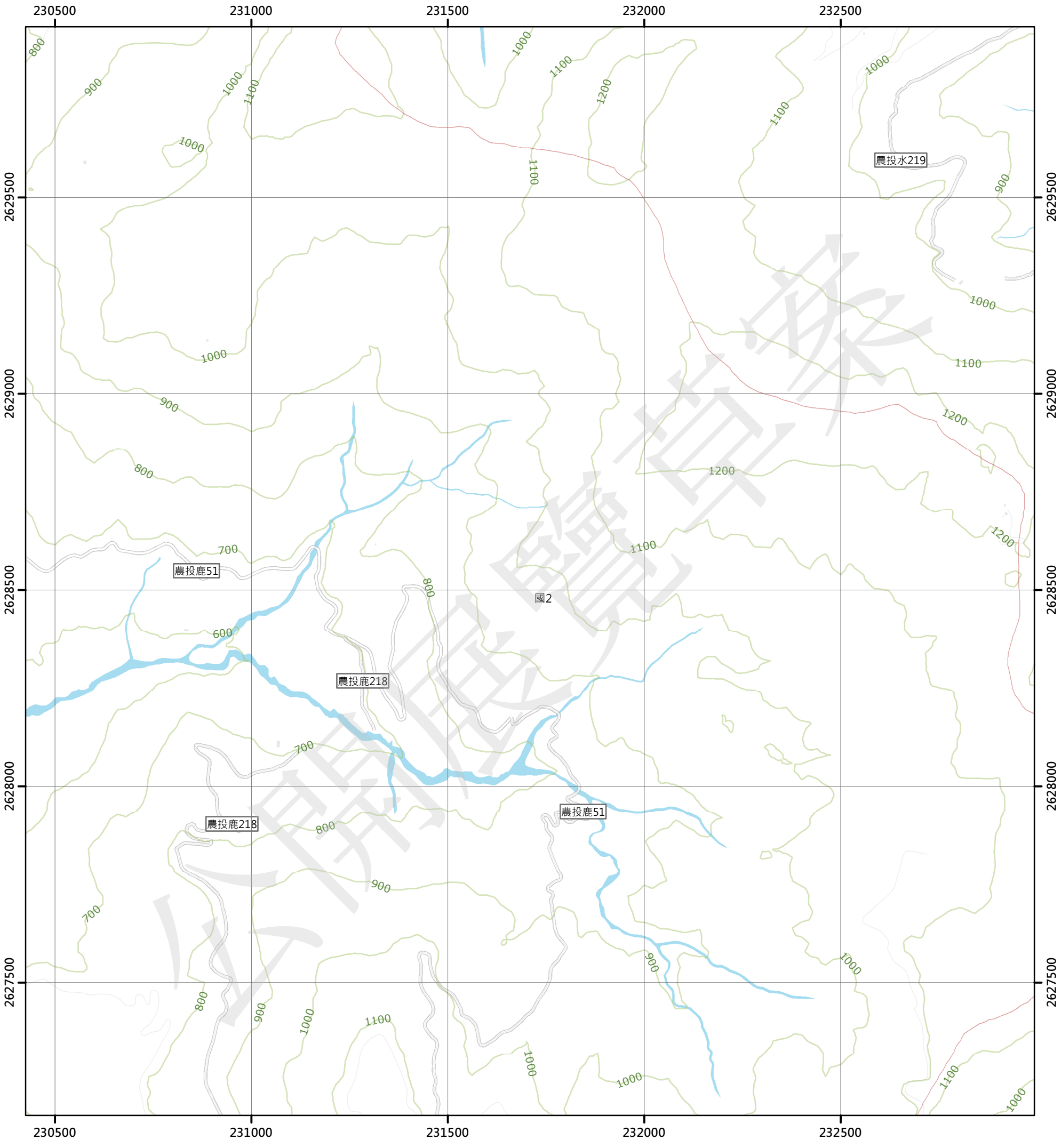

圖例

國土保育地區

- 國1 第一類
- 國2 第二類
- 國3 第三類
- 國4 第四類

農業發展地區

- 農1 第一類
- 農2 第二類
- 農3 第三類
- 農4 第四類
- 農5 第五類

城鄉發展地區

- 城1 第一類
- 城2-1 第二類之一
- 城2-2 第二類之二
- 城2-3 第二類之三
- 城3 第三類

N W E S

0 250 500 公尺

95201082 竹圍子 第386頁	95201083 筍寮子 第387頁	95201084 坪林 第388頁
95201092 東埔蚋寮 第410頁	95201093 線浸 第411頁	95201094 竹子腳 第412頁
95202002 頂城 第435頁	95202003 苦嶺腳 第436頁	95202004 安村 第437頁

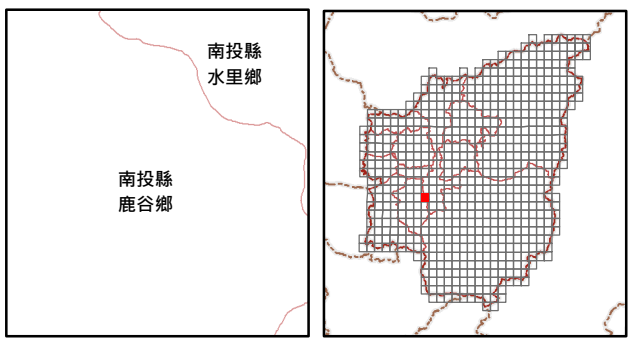

繪製日期：111年10月25日

竹子腳

南投縣國土功能分區分類圖

95201094

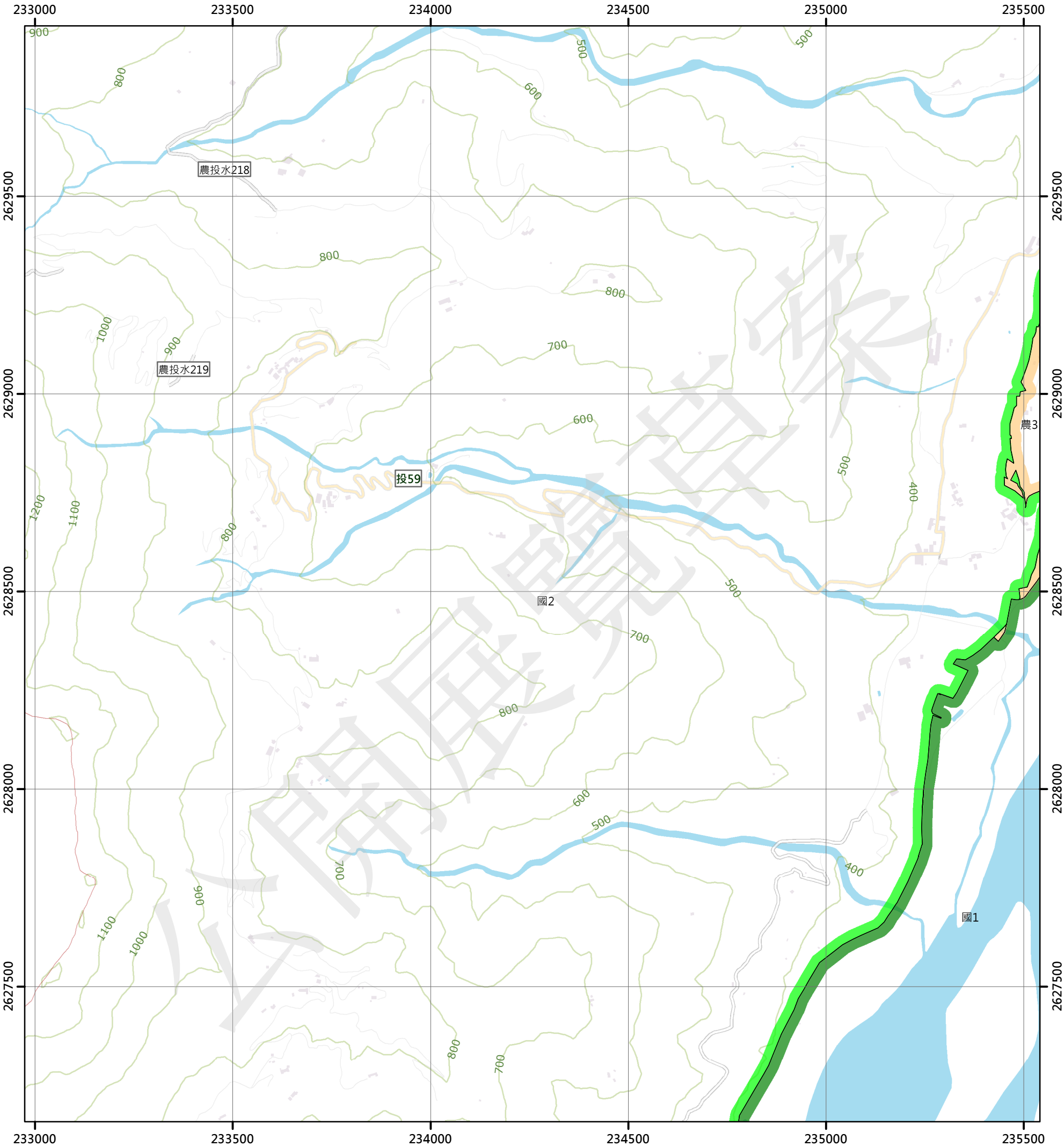

圖例

國土保育地區		農業發展地區		城鄉發展地區	
國1	第一類	農1	第一類	城1	第一類
國2	第二類	農2	第二類	城2-1	第二類之一
國3	第三類	農3	第三類	城2-2	第二類之二
國4	第四類	農4	第四類	城2-3	第二類之三
		農5	第五類	城3	第三類

N W E S

0 250 500 公尺

95201083 筍寮子 第387頁	95201084 坪林 第388頁	95201085 頂崁 第389頁
95201093 線浸 第411頁	95201094 竹子腳 第412頁	95201095 新山 第413頁
95202003 苦嶺腳 第436頁	95202004 安村 第437頁	95202005 三十甲(四) 第438頁

南投縣
水里鄉

南投縣
鹿谷鄉

繪製日期：111年10月25日

新山

南投縣國土功能分區分類圖

95201095

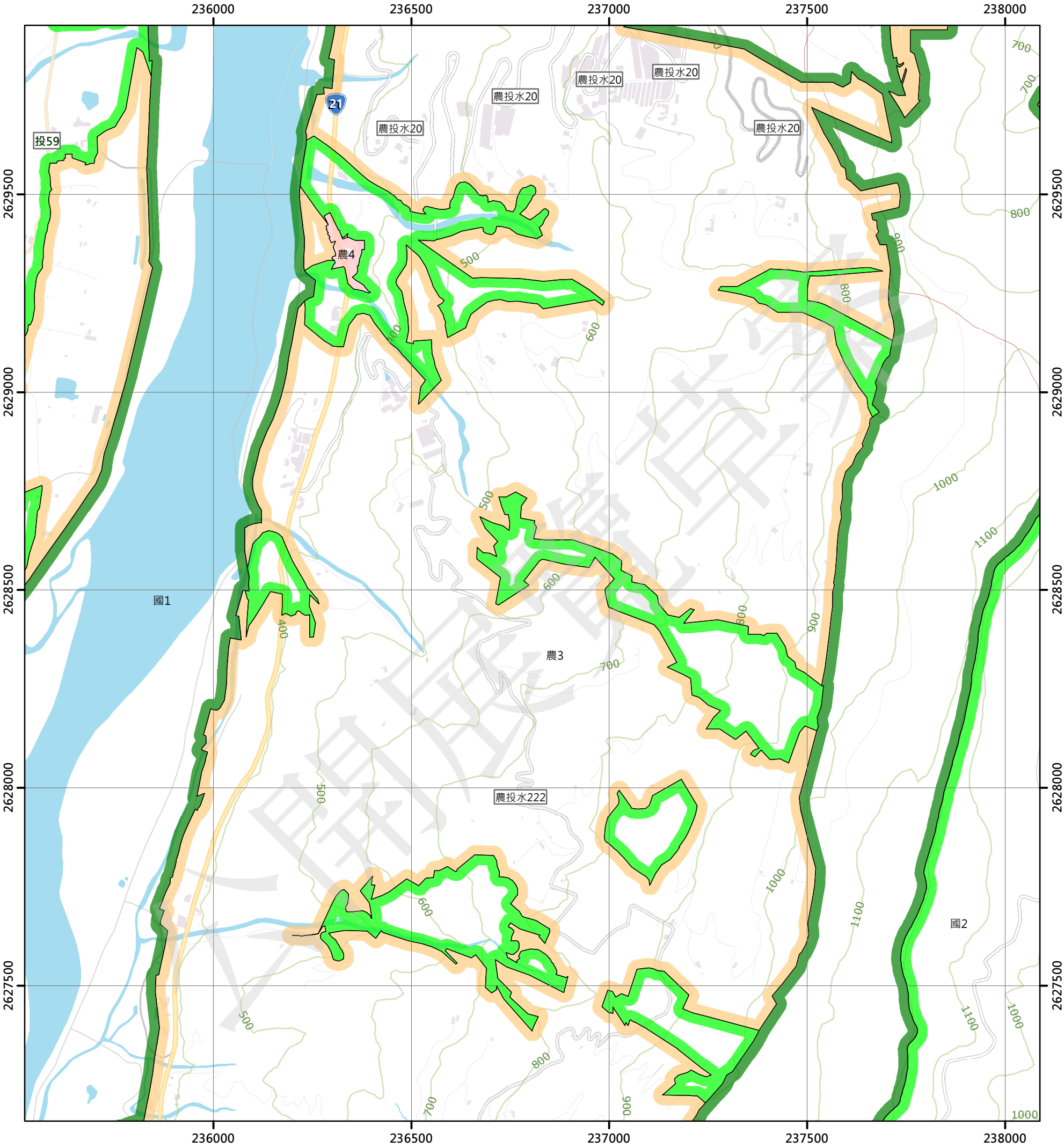

圖例

國土保育地區		農業發展地區		城鄉發展地區	
國1	第一類	農1	第一類	城1	第一類
國2	第二類	農2	第二類	城2-1	第二類之一
國3	第三類	農3	第三類	城2-2	第二類之二
國4	第四類	農4	第四類	城2-3	第二類之三
		農5	第五類	城3	第三類

N W E S

0 250 500 公尺

95201084 坪林 第388頁	95201085 頂崁 第389頁	95201086 人倫 第390頁
95201094 竹子腳 第412頁	95201095 新山 第413頁	95201096 卓楹溪 第414頁
95202004 安村 第437頁	95202005 三十甲(四) 第438頁	95202006 三十甲(一) 第439頁

南投縣
水里鄉

南投縣
信義鄉

繪製日期：111年10月25日

卓棍溪

南投縣國土功能分區分類圖

95201096

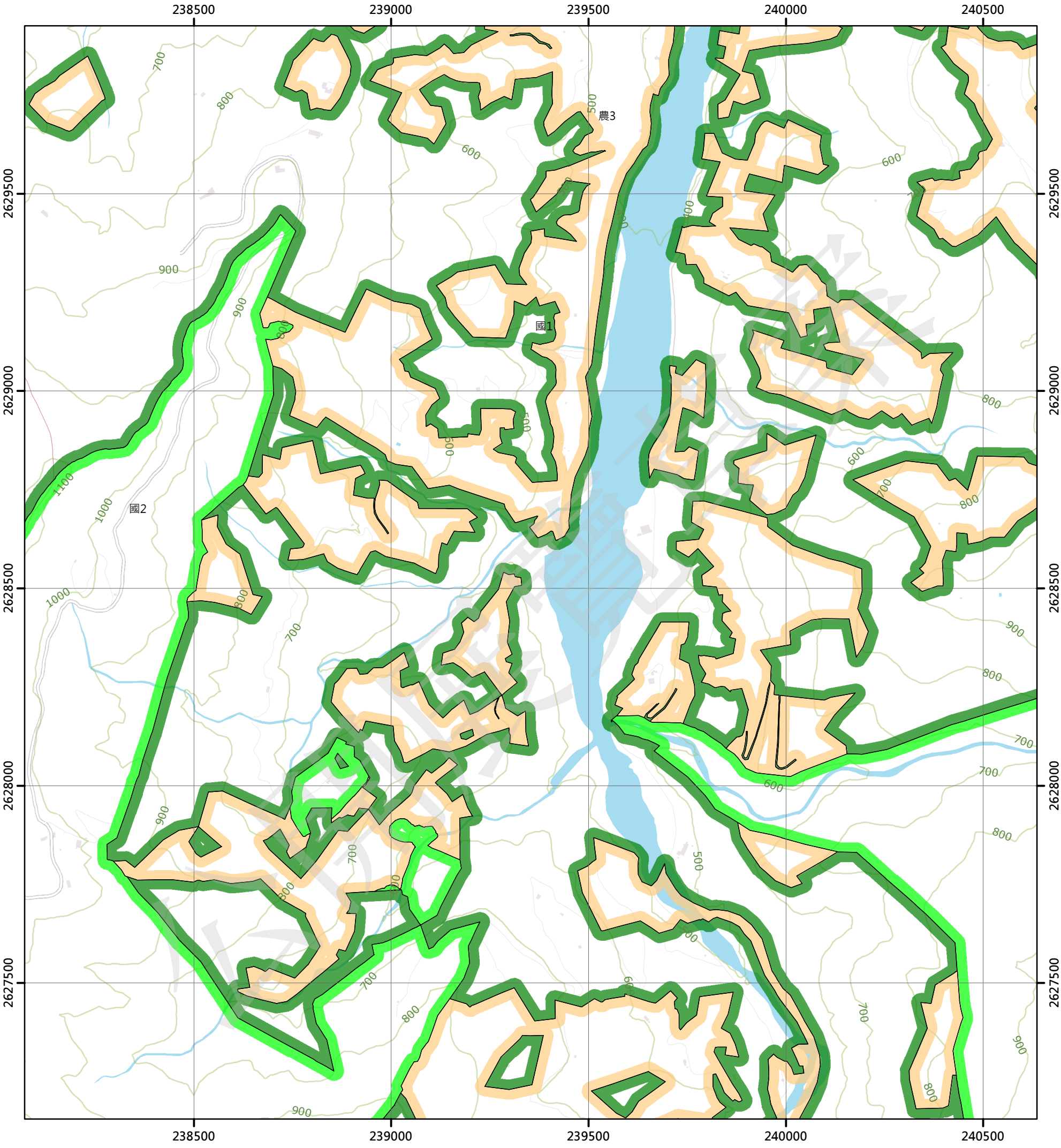

圖例

國土保育地區		農業發展地區		城鄉發展地區	
國1	第一類	農1	第一類	城1	第一類
國2	第二類	農2	第二類	城2-1	第二類之一
國3	第三類	農3	第三類	城2-2	第二類之二
國4	第四類	農4	第四類	城2-3	第二類之三
		農5	第五類	城3	第三類

N W E S

0 250 500 公尺

95201085 頂崁 第389頁	95201086 人倫 第390頁	95201087 地利(四) 第391頁
95201095 新山 第413頁	95201096 卓棍溪 第414頁	95201097 地利(三) 第415頁
95202005 三十甲(四) 第438頁	95202006 三十甲(一) 第439頁	95202007 人倫苗圃(四) 第440頁

南投縣 水里鄉

南投縣 信義鄉

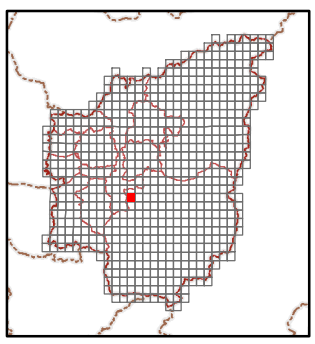

繪製日期：111年10月25日

地利(三)

南投縣國土功能分區分類圖

95201097

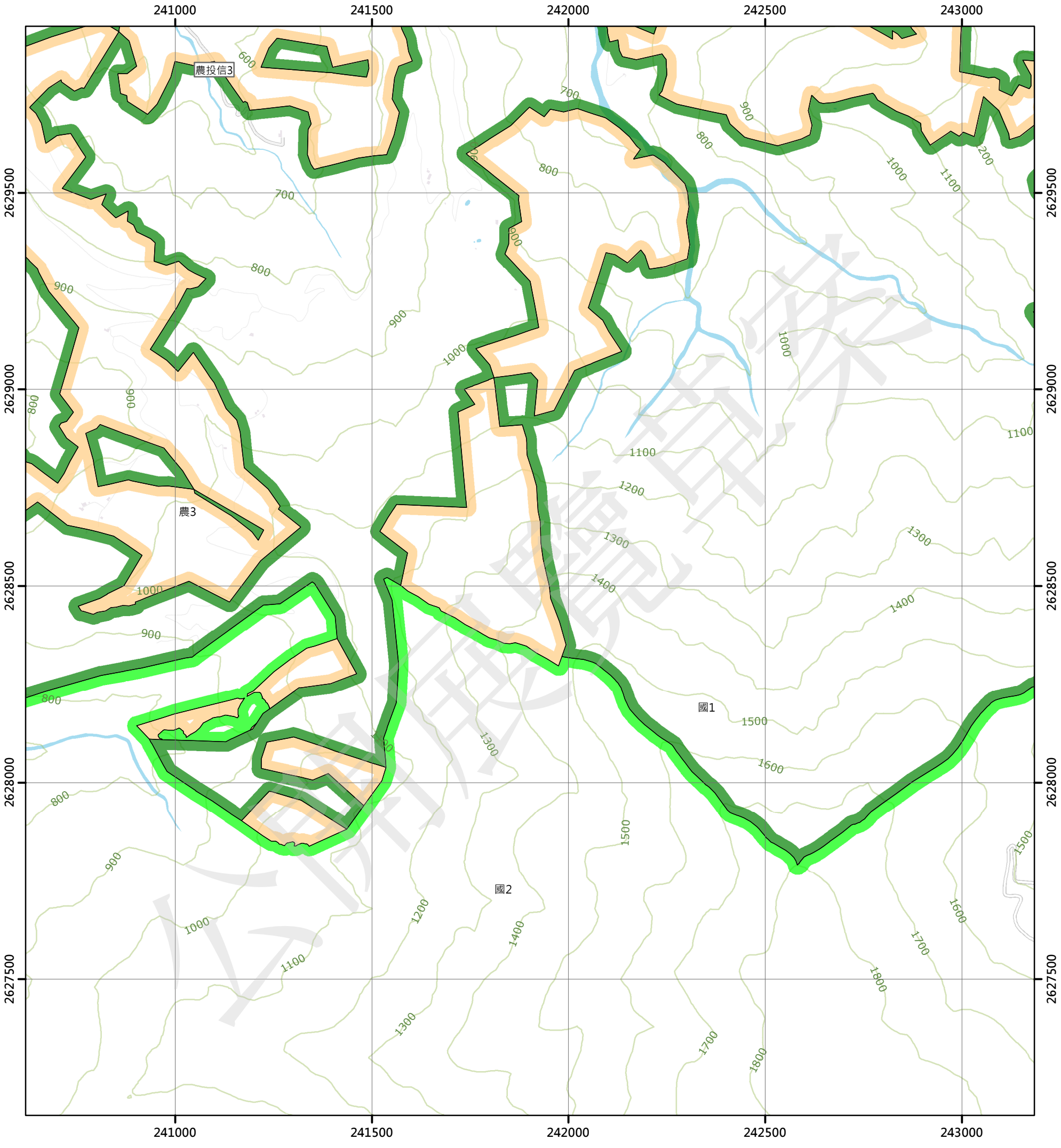

圖例

國土保育地區

- 國1 第一類
- 國2 第二類
- 國3 第三類
- 國4 第四類

農業發展地區

- 農1 第一類
- 農2 第二類
- 農3 第三類
- 農4 第四類
- 農5 第五類

城鄉發展地區

- 城1 第一類
- 城2-1 第二類之一
- 城2-2 第二類之二
- 城2-3 第二類之三
- 城3 第三類

N W E S

0 250 500 公尺

95201086 人倫 第390頁	95201087 地利(四) 第391頁	95201088 地利(一) 第392頁
95201096 卓樸溪 第414頁	95201097 地利(三) 第415頁	95201098 地利(二) 第416頁
95202006 三十甲(一) 第439頁	95202007 人倫苗圃(四) 第440頁	95202008 人倫苗圃(一) 第441頁

南投縣
信義鄉

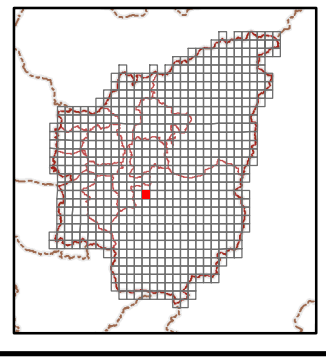

繪製日期：111年10月25日

地利(二)

南投縣國土功能分區分類圖

95201098

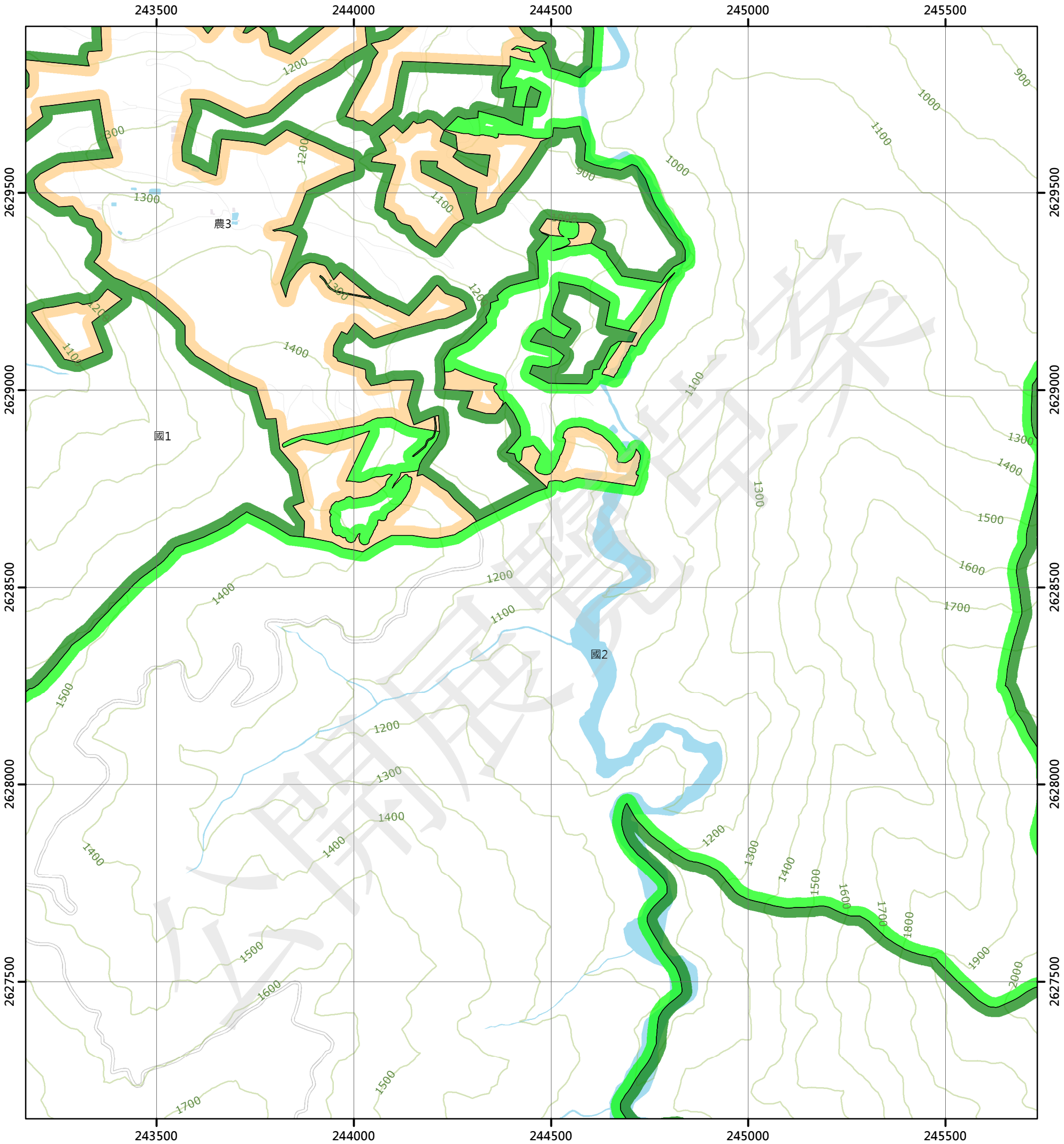

圖例

國土保育地區		農業發展地區		城鄉發展地區	
國1	第一類	農1	第一類	城1	第一類
國2	第二類	農2	第二類	城2-1	第二類之一
國3	第三類	農3	第三類	城2-2	第二類之二
國4	第四類	農4	第四類	城2-3	第二類之三
		農5	第五類	城3	第三類

N W E S

0 250 500 公尺

95201087 地利(四) 第391頁	95201088 地利(一) 第392頁	95201089 合流坪(四) 第393頁
95201097 地利(三) 第415頁	95201098 地利(二) 第416頁	95201099 合流坪(三) 第417頁
95202007 人倫苗圃(四) 第440頁	95202008 人倫苗圃(一) 第441頁	95202009 治苑山(四) 第442頁

南投縣
信義鄉

繪製日期：111年10月25日

合流坪(三)

南投縣國土功能分區分類圖

95201099

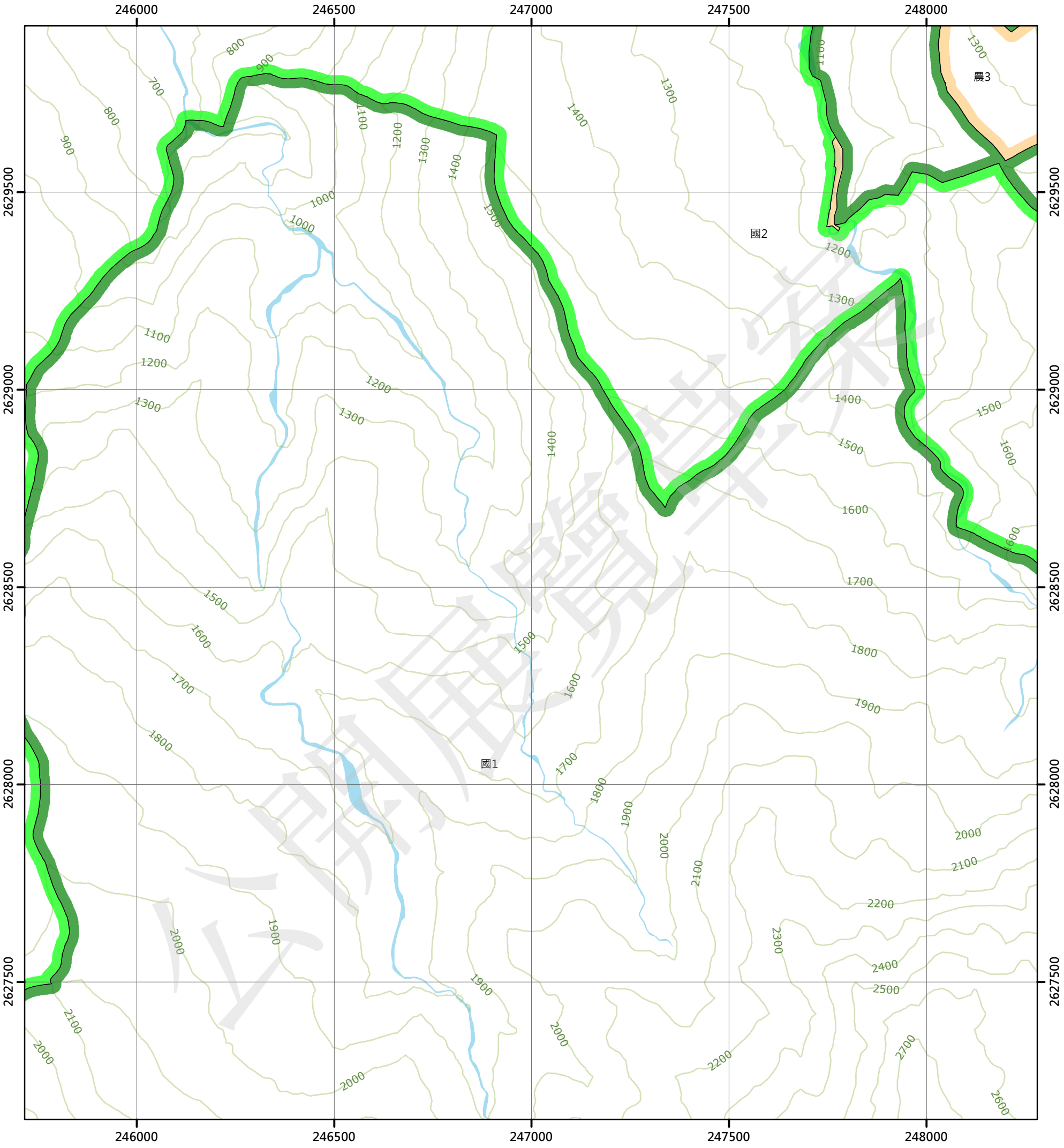

圖例

國土保育地區		農業發展地區		城鄉發展地區	
國1	第一類	農1	第一類	城1	第一類
國2	第二類	農2	第二類	城2-1	第二類之一
國3	第三類	農3	第三類	城2-2	第二類之二
國4	第四類	農4	第四類	城2-3	第二類之三
		農5	第五類	城3	第三類

N W E S

0 250 500 公尺

95201088 地利(一) 第392頁	95201089 合流坪(四) 第393頁	95201090 合流坪(一) 第394頁
95201098 地利(二) 第416頁	95201099 合流坪(三) 第417頁	95201100 合流坪(二) 第418頁
95202008 人倫苗圃(一) 第441頁	95202009 治苑山(四) 第442頁	95202010 治苑山(一) 第443頁

南投縣
信義鄉

繪製日期：111年10月25日

合流坪(二)

南投縣國土功能分區分類圖

95201100

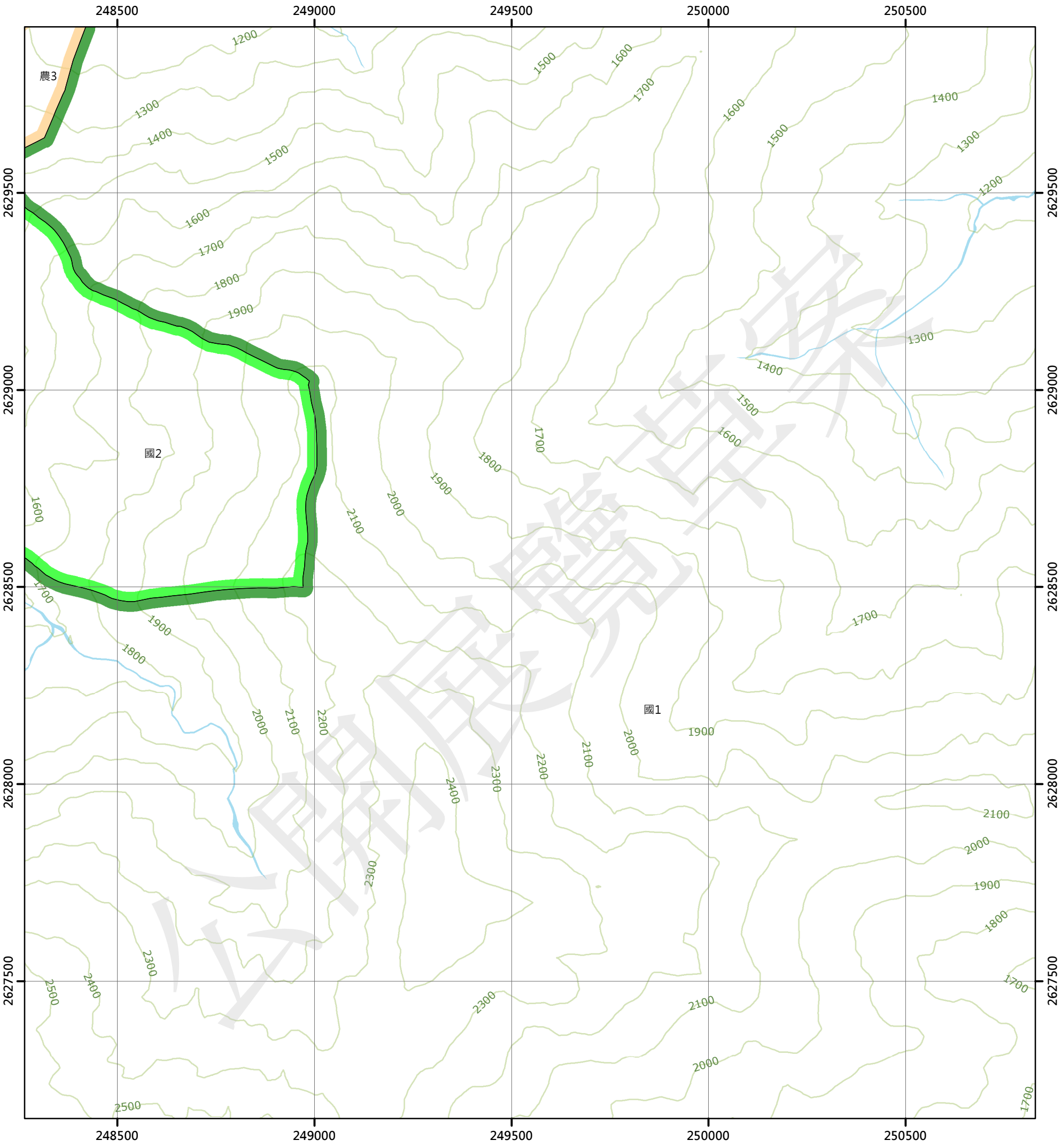

圖例

國土保育地區		農業發展地區		城鄉發展地區	
國1	第一類	農1	第一類	城1	第一類
國2	第二類	農2	第二類	城2-1	第二類之一
國3	第三類	農3	第三類	城2-2	第二類之二
國4	第四類	農4	第四類	城2-3	第二類之三
		農5	第五類	城3	第三類

N W E S

0 250 500 公尺

95201089 合流坪(四) 第393頁	95201090 合流坪(一) 第394頁	96204081 孫海橋(四) 第395頁
95201099 合流坪(三) 第417頁	95201100 合流坪(二) 第418頁	96204091 孫海橋(三) 第419頁
95202009 治苑山(四) 第442頁	95202010 治苑山(一) 第443頁	96203001 都大溪巒大溪交口(四) 第444頁

南投縣
信義鄉

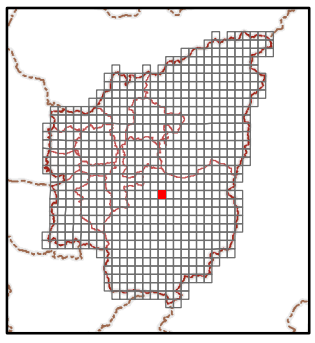

繪製日期：111年10月25日

孫海橋(三)

南投縣國土功能分區分類圖

96204091

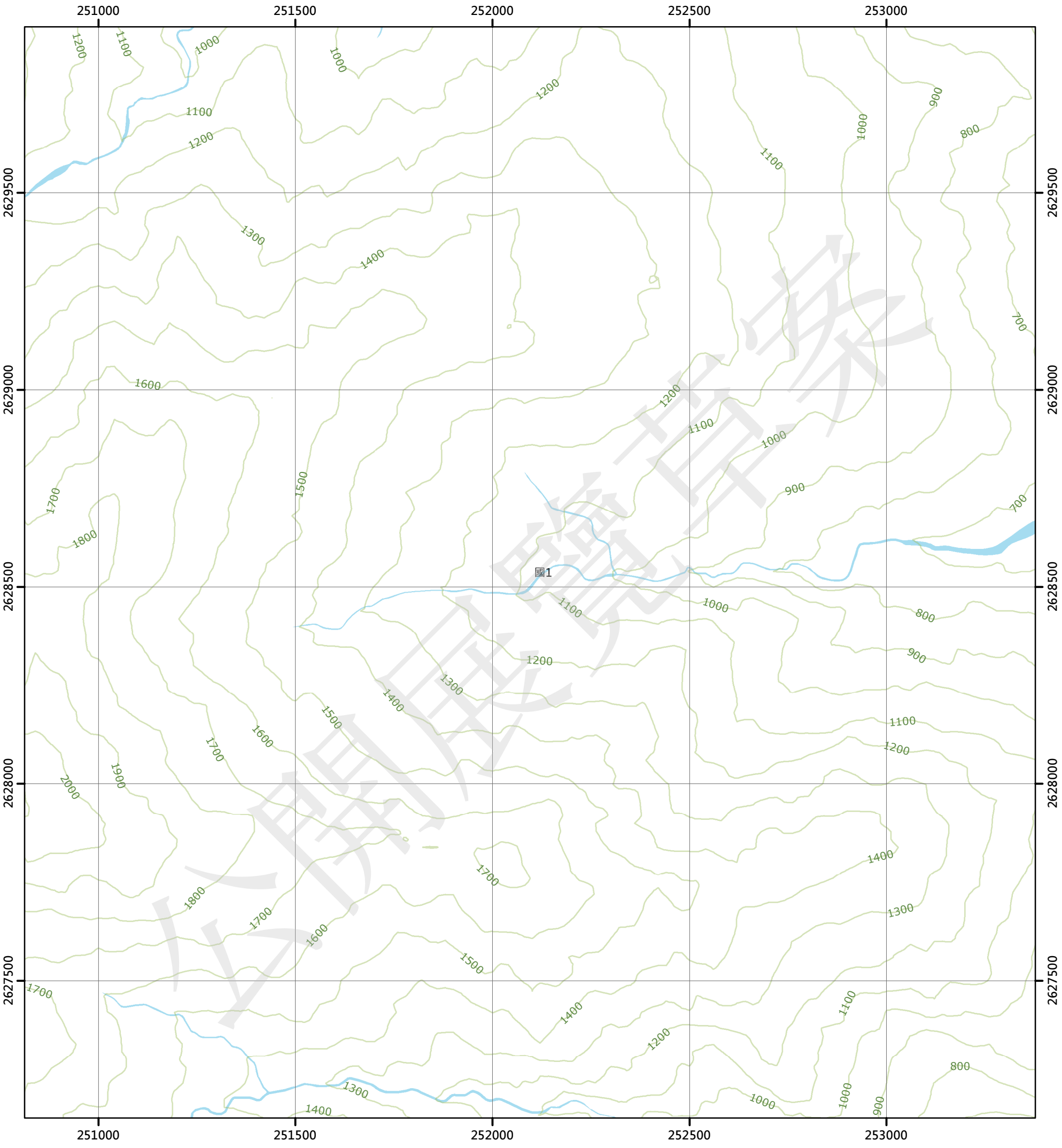

圖例

國土保育地區		農業發展地區		城鄉發展地區	
國1	第一類	農1	第一類	城1	第一類
國2	第二類	農2	第二類	城2-1	第二類之一
國3	第三類	農3	第三類	城2-2	第二類之二
國4	第四類	農4	第四類	城2-3	第二類之三
		農5	第五類	城3	第三類

N W E S

0 250 500 公尺

95201090 合流坪(一) 第394頁	96204081 孫海橋(四) 第395頁	96204082 孫海橋(一) 第396頁
95201100 合流坪(二) 第418頁	96204091 孫海橋(三) 第419頁	96204092 孫海橋(二) 第420頁
95202010 治苑山(一) 第443頁	96203001 郡大溪巒大溪交口(四) 第444頁	96203002 郡大溪巒大溪交口(一) 第445頁

南投縣
信義鄉

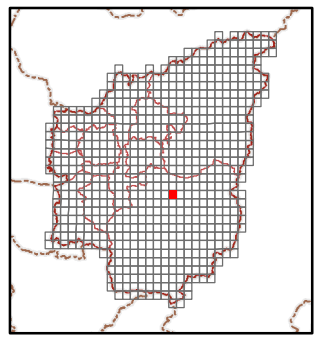

繪製日期：111年10月25日

孫海橋(二)

南投縣國土功能分區分類圖

96204092

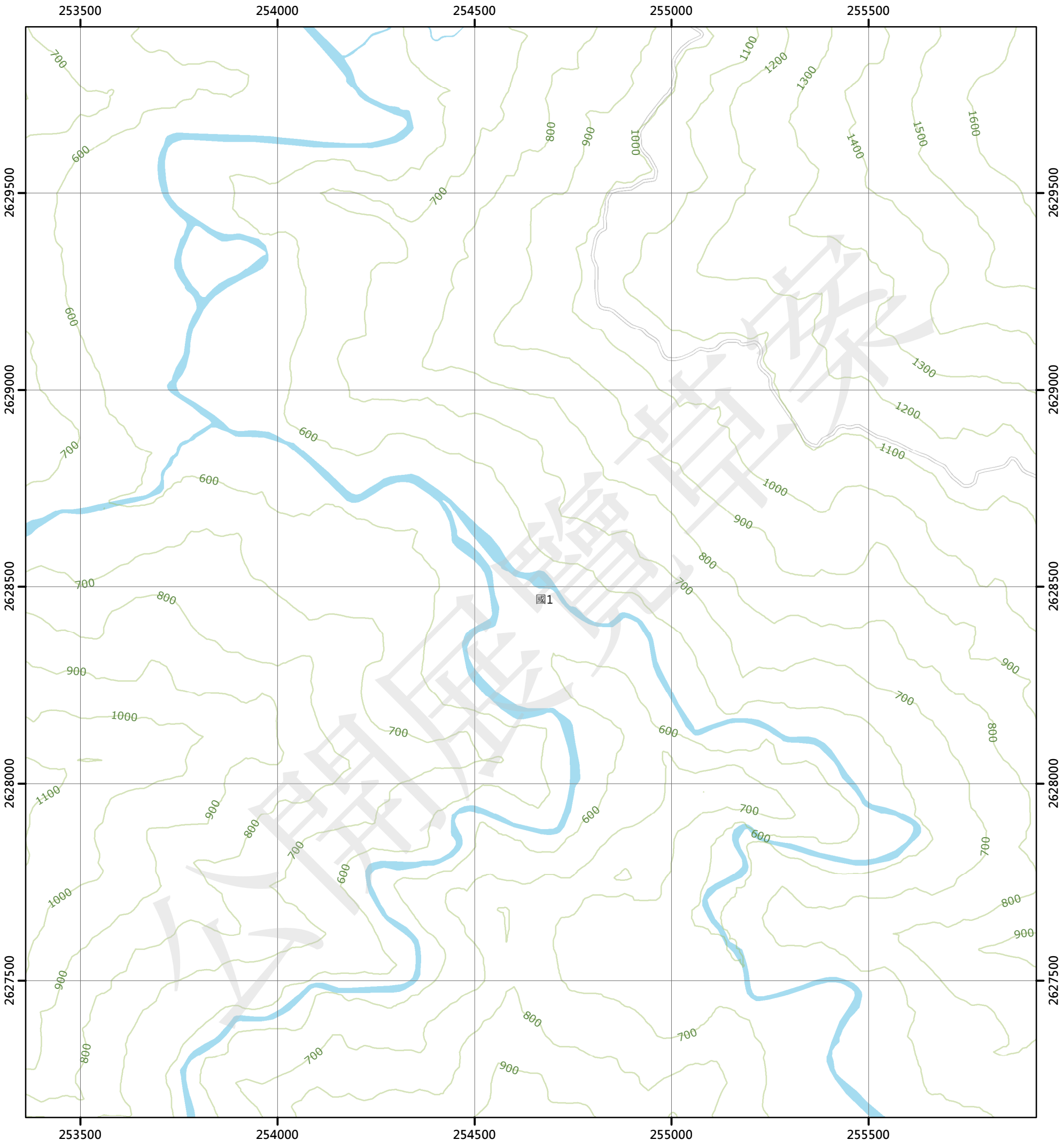

圖例

國土保育地區

- 國1 第一類
- 國2 第二類
- 國3 第三類
- 國4 第四類

農業發展地區

- 農1 第一類
- 農2 第二類
- 農3 第三類
- 農4 第四類
- 農5 第五類

城鄉發展地區

- 城1 第一類
- 城2-1 第二類之一
- 城2-2 第二類之二
- 城2-3 第二類之三
- 城3 第三類

N W E S

0 250 500 公尺

96204081 孫海橋(四) 第395頁	96204082 孫海橋(一) 第396頁	96204083 三分所(四) 第397頁
96204091 孫海橋(三) 第419頁	96204092 孫海橋(二) 第420頁	96204093 三分所(三) 第421頁
96203001 郡大溪巒大溪交口(四) 第444頁	96203002 郡大溪巒大溪交口(一) 第445頁	96203003 東巒大北山(四) 第446頁

南投縣
信義鄉

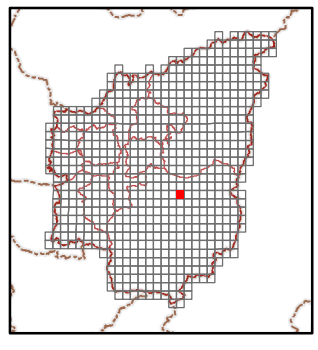

繪製日期：111年10月25日

三分所(三)

南投縣國土功能分區分類圖

96204093

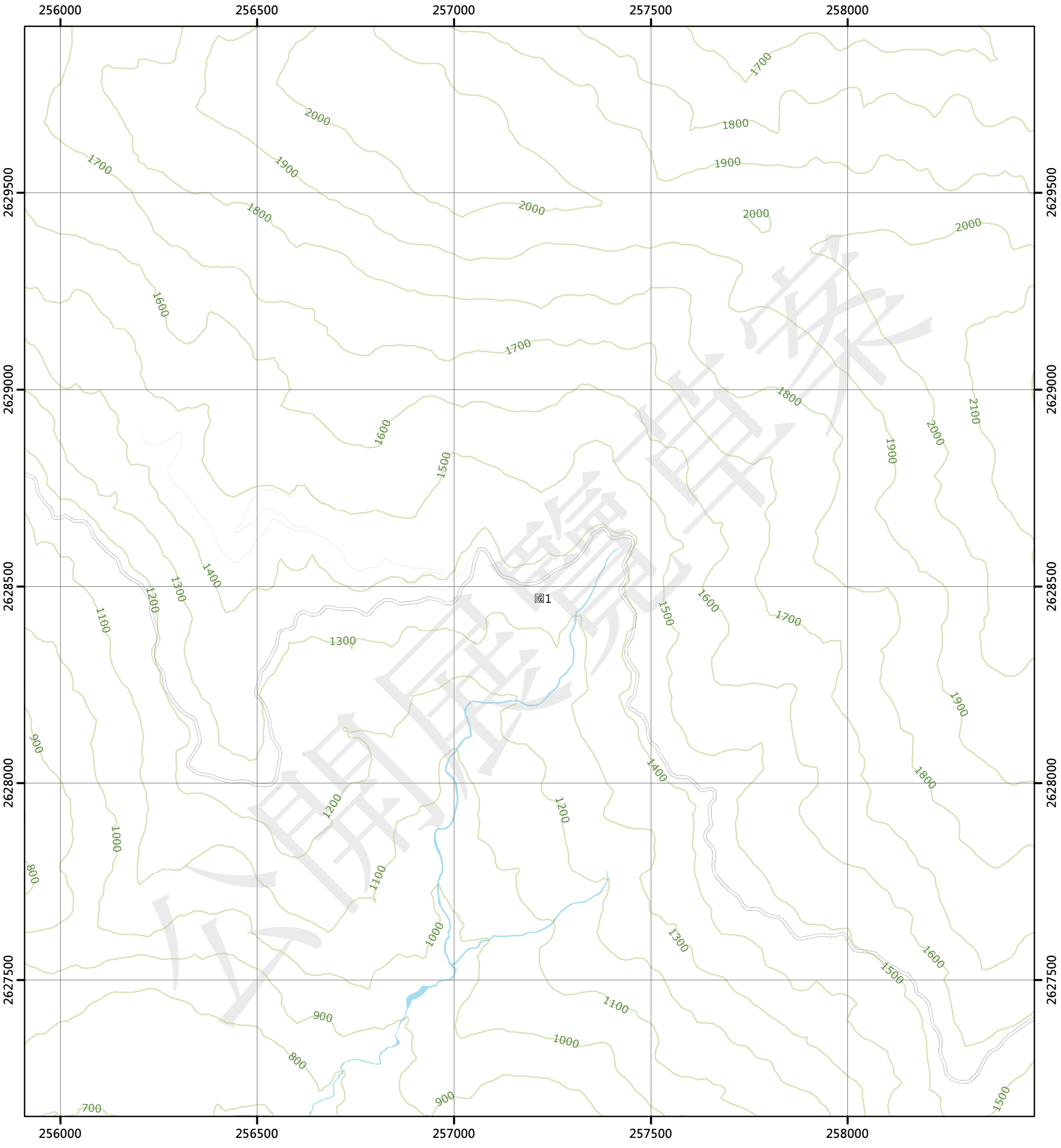

圖例

國土保育地區		農業發展地區		城鄉發展地區	
國1	第一類	農1	第一類	城1	第一類
國2	第二類	農2	第二類	城2-1	第二類之一
國3	第三類	農3	第三類	城2-2	第二類之二
國4	第四類	農4	第四類	城2-3	第二類之三
		農5	第五類	城3	第三類

N W E S

0 250 500 公尺

96204082 孫海橋(一) 第396頁	96204083 三分所(四) 第397頁	96204084 三分所(一) 第398頁
96204092 孫海橋(二) 第420頁	96204093 三分所(三) 第421頁	96204094 三分所(二) 第422頁
96203002 郡大溪巒大溪交口(一) 第445頁	96203003 東巒大北山(四) 第446頁	96203004 東巒大北山(一) 第447頁

南投縣
信義鄉

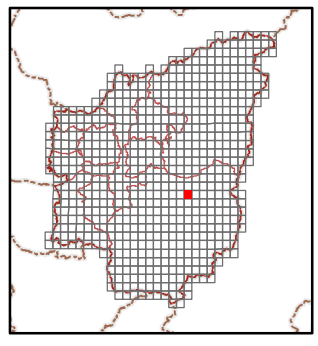

繪製日期：111年10月25日

三分所(二)

南投縣國土功能分區分類圖

96204094

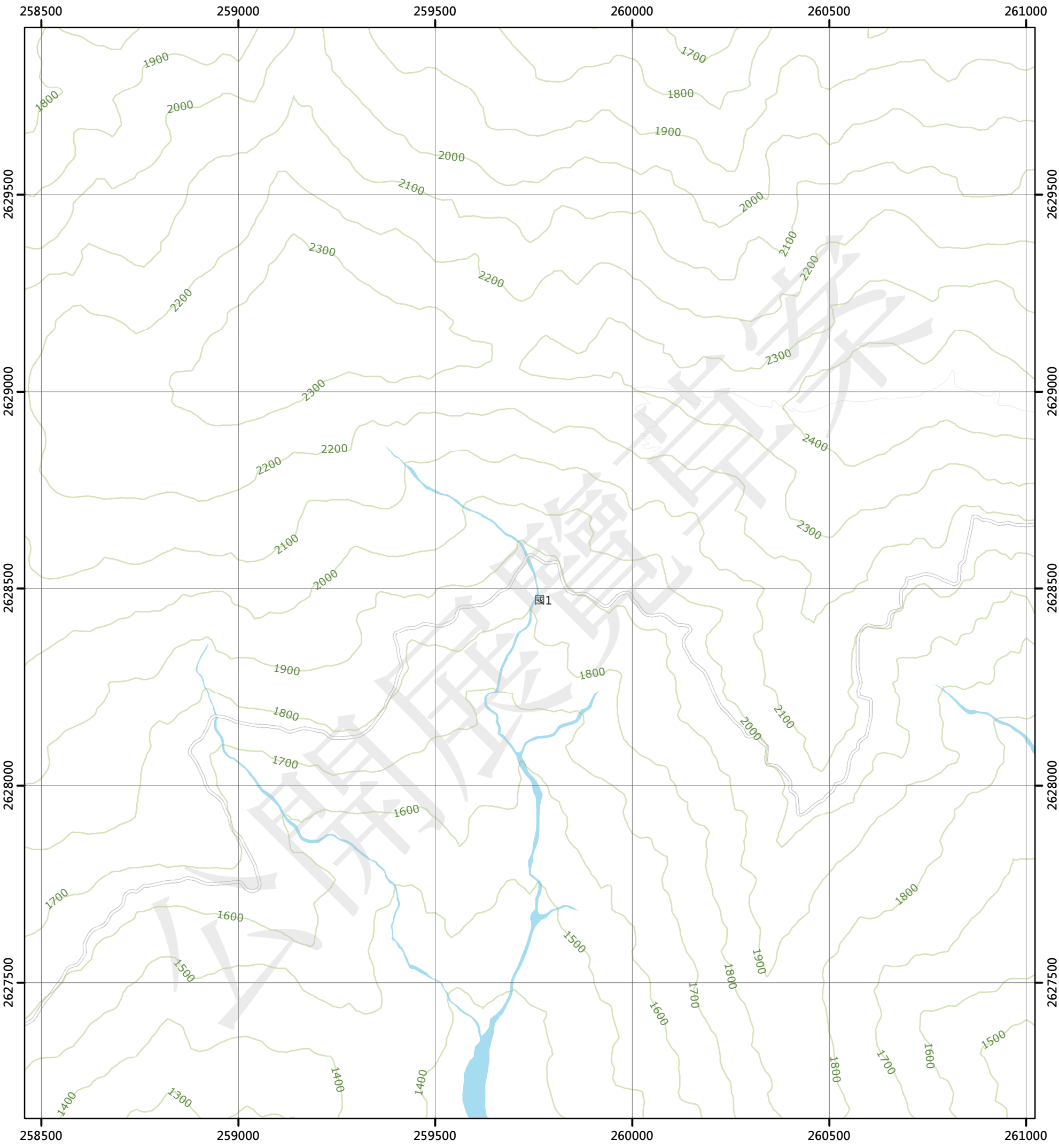

圖例

國土保育地區		農業發展地區		城鄉發展地區	
國1	第一類	農1	第一類	城1	第一類
國2	第二類	農2	第二類	城2-1	第二類之一
國3	第三類	農3	第三類	城2-2	第二類之二
國4	第四類	農4	第四類	城2-3	第二類之三
		農5	第五類	城3	第三類

N W E S

0 250 500 公尺

96204083 三分所(四) 第397頁	96204084 三分所(一) 第398頁	96204085 五分所(四) 第399頁
96204093 三分所(三) 第421頁	96204094 三分所(二) 第422頁	96204095 五分所(三) 第423頁
96203003 東巒大北山(四) 第446頁	96203004 東巒大北山(一) 第447頁	96203005 丹大(四) 第448頁

南投縣
信義鄉

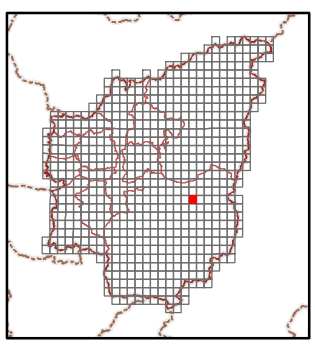

繪製日期：111年10月25日

五分所(三)

南投縣國土功能分區分類圖

96204095

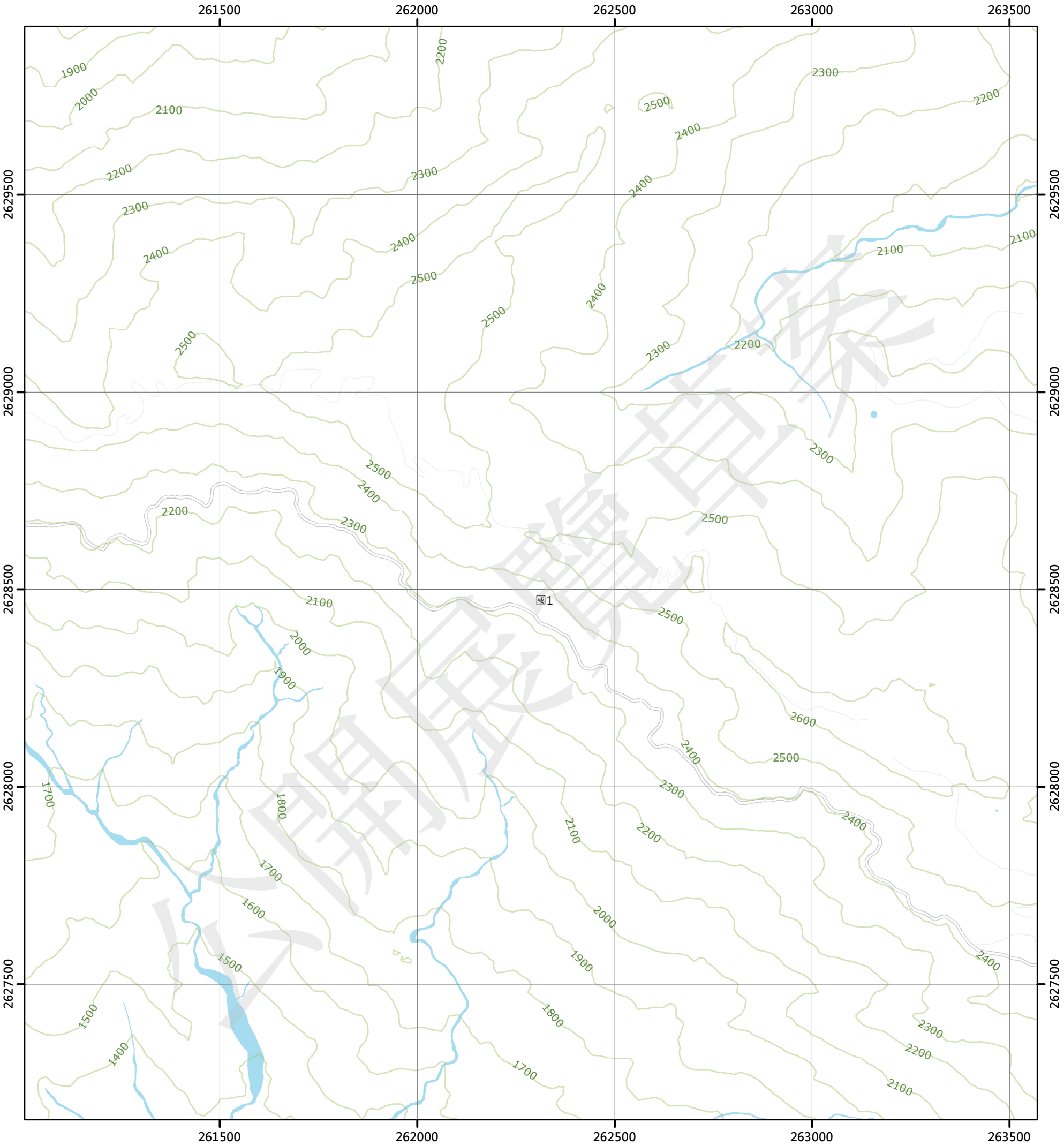

圖例

國土保育地區		農業發展地區		城鄉發展地區	
國1	第一類	農1	第一類	城1	第一類
國2	第二類	農2	第二類	城2-1	第二類之一
國3	第三類	農3	第三類	城2-2	第二類之二
國4	第四類	農4	第四類	城2-3	第二類之三
		農5	第五類	城3	第三類

N W E S

0 250 500 公尺

96204084 三分所(一) 第398頁	96204085 五分所(四) 第399頁	96204086 五分所(一) 第400頁
96204094 三分所(二) 第422頁	96204095 五分所(三) 第423頁	96204096 五分所(二) 第424頁
96203004 東巒大北山(一) 第447頁	96203005 丹大(四) 第448頁	96203006 丹大(一) 第449頁

南投縣
信義鄉

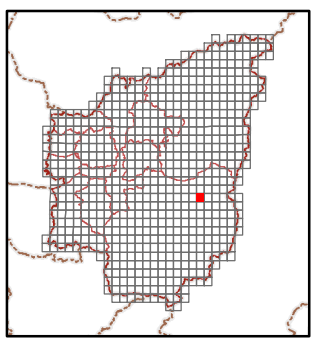

繪製日期：111年10月25日

五分所(二)

南投縣國土功能分區分類圖

96204096

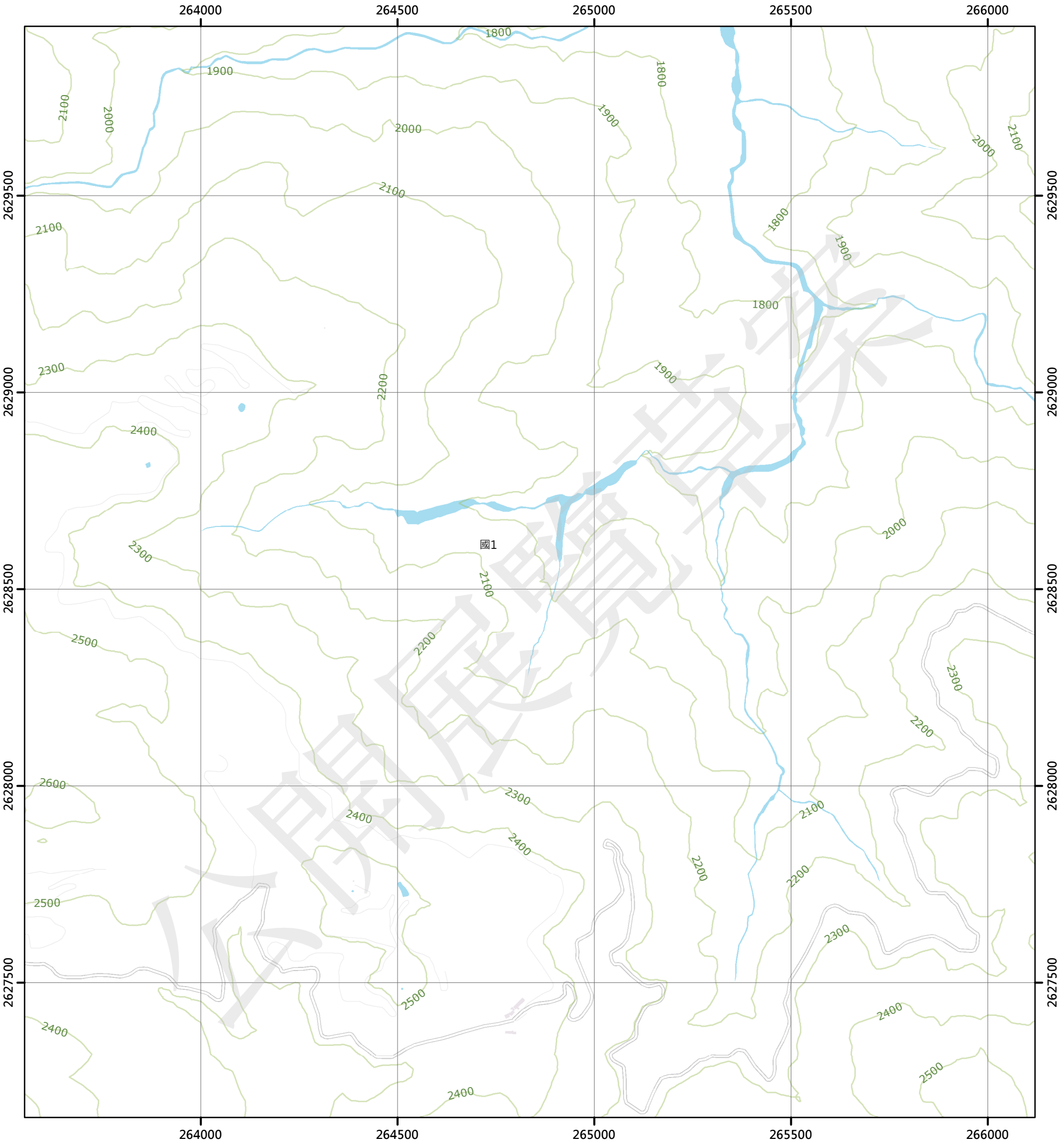

圖例

國土保育地區		農業發展地區		城鄉發展地區	
國1	第一類	農1	第一類	城1	第一類
國2	第二類	農2	第二類	城2-1	第二類之一
國3	第三類	農3	第三類	城2-2	第二類之二
國4	第四類	農4	第四類	城2-3	第二類之三
		農5	第五類	城3	第三類

N W E S

0 250 500 公尺

96204085 五分所(四) 第399頁	96204086 五分所(一) 第400頁	96204087 海天寺(四) 第401頁
96204095 五分所(三) 第423頁	96204096 五分所(二) 第424頁	96204097 海天寺(三) 第425頁
96203005 丹大(四) 第448頁	96203006 丹大(一) 第449頁	96203007 丹大東部(四) 第450頁

南投縣
信義鄉

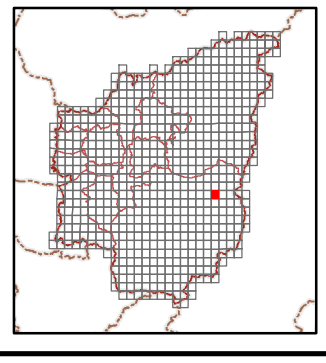

繪製日期：111年10月25日

海天寺(三)

南投縣國土功能分區分類圖

96204097

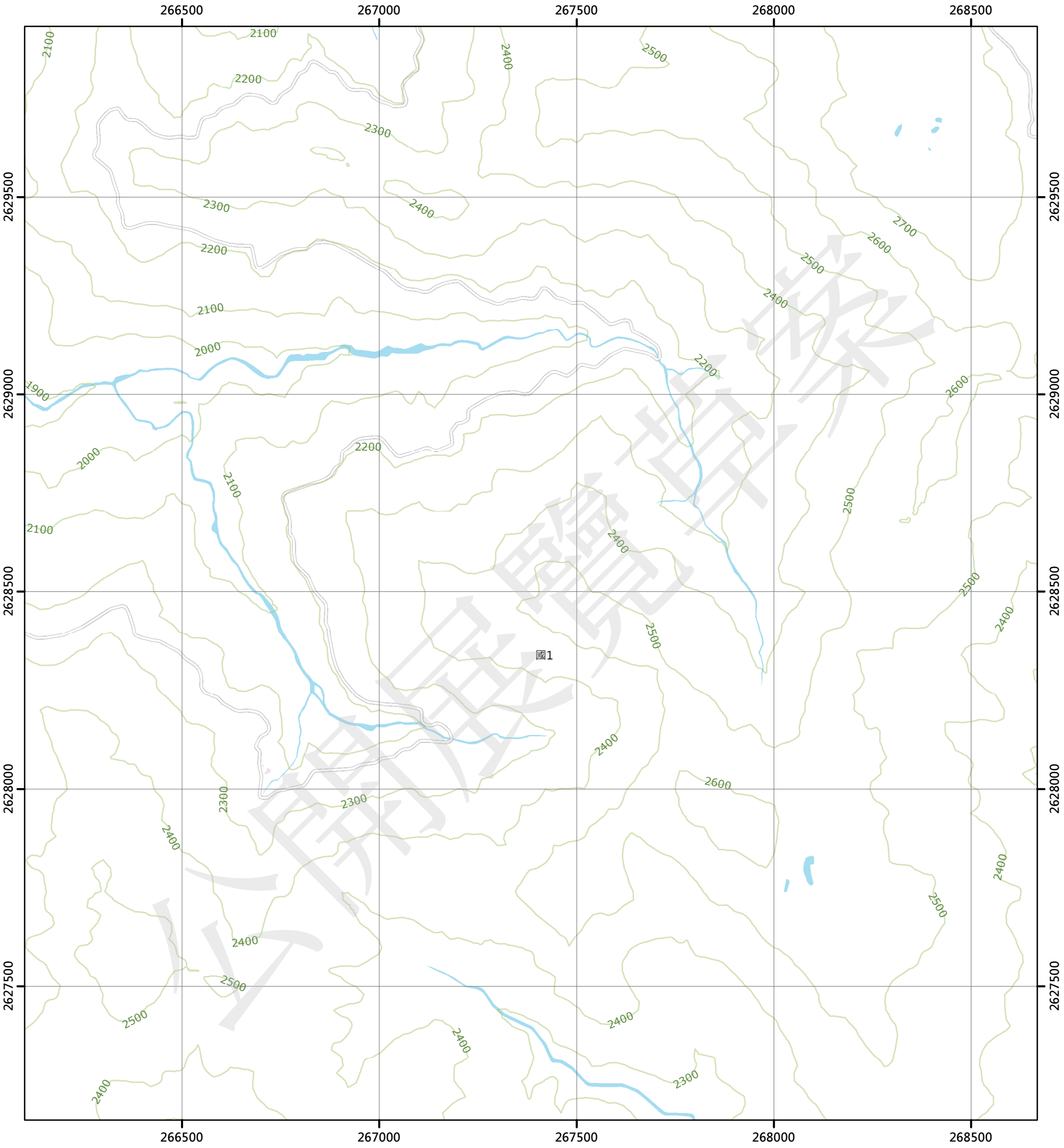

圖例

國土保育地區		農業發展地區		城鄉發展地區	
國1	第一類	農1	第一類	城1	第一類
國2	第二類	農2	第二類	城2-1	第二類之一
國3	第三類	農3	第三類	城2-2	第二類之二
國4	第四類	農4	第四類	城2-3	第二類之三
		農5	第五類	城3	第三類

N W E S

0 250 500 公尺

96204086 五分所(一) 第400頁	96204087 海天寺(四) 第401頁	96204088 海天寺(一) 第402頁
96204096 五分所(二) 第424頁	96204097 海天寺(三) 第425頁	96204098 海天寺(二) 第426頁
96203006 丹大(一) 第449頁	96203007 丹大東部(四) 第450頁	96203008 丹大東部(一) 第451頁

南投縣
信義鄉

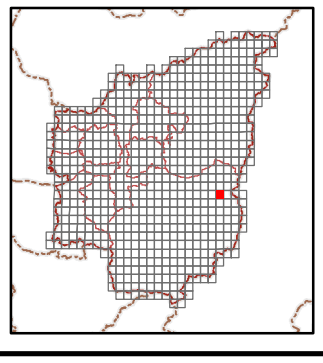

繪製日期：111年10月25日

海天寺(二)

南投縣國土功能分區分類圖

96204098

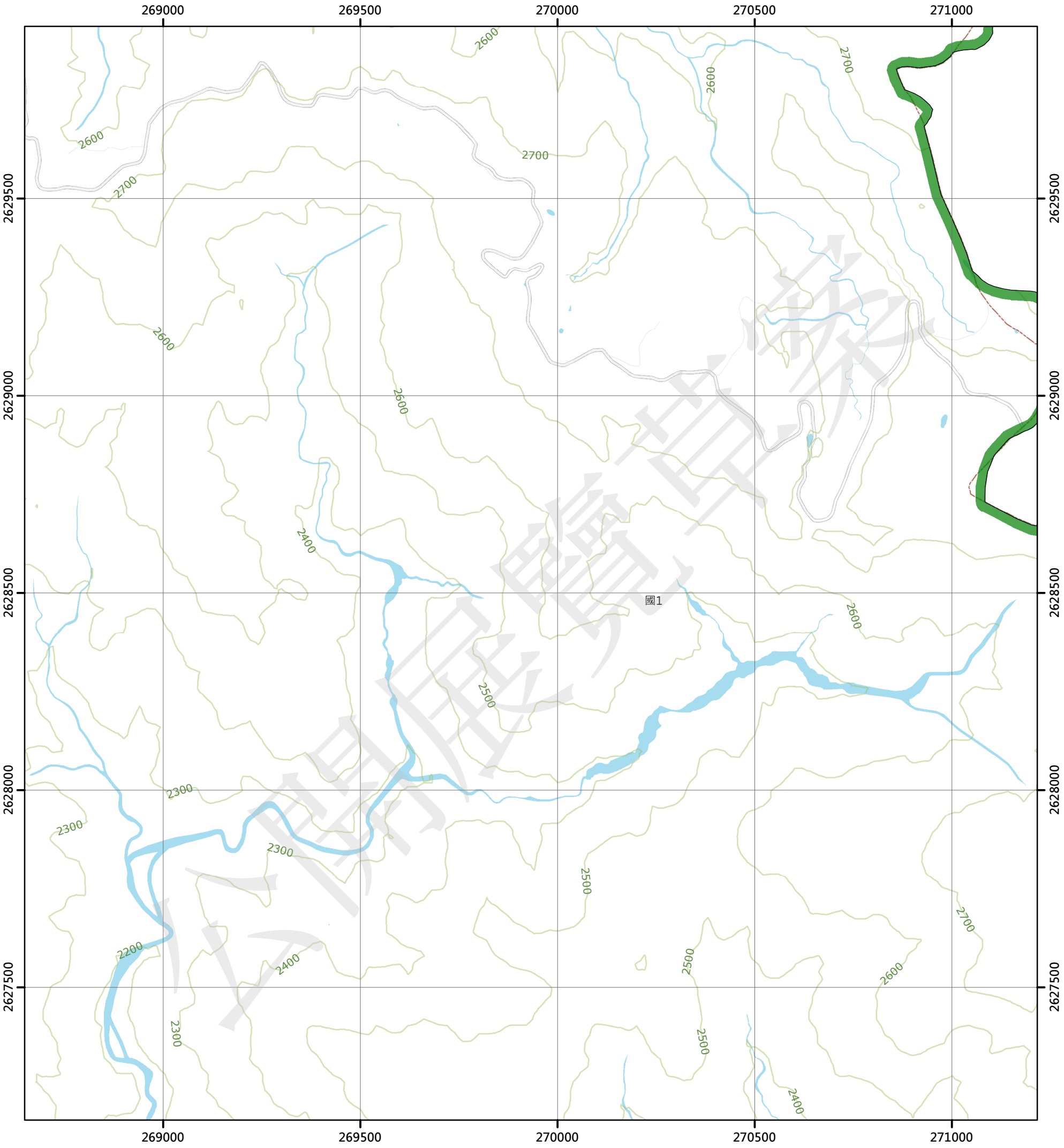

圖例

國土保育地區

- 國1 第一類
- 國2 第二類
- 國3 第三類
- 國4 第四類

農業發展地區

- 農1 第一類
- 農2 第二類
- 農3 第三類
- 農4 第四類
- 農5 第五類

城鄉發展地區

- 城1 第一類
- 城2-1 第二類之一
- 城2-2 第二類之二
- 城2-3 第二類之三
- 城3 第三類

N W E S

0 250 500 公尺

96204087 海天寺(四) 第401頁	96204088 海天寺(一) 第402頁	96204089 北丹大山(四) 第403頁
96204097 海天寺(三) 第425頁	96204098 海天寺(二) 第426頁	96204099 北丹大山(三) 第427頁
96203007 丹大東部(四) 第450頁	96203008 丹大東部(一) 第451頁	96203009 七星崗(四) 第452頁

南投縣
信義鄉

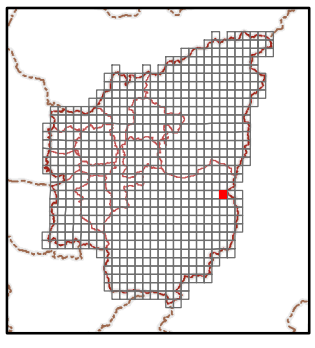

繪製日期：111年10月25日

北丹大山(三)

南投縣國土功能分區分類圖

96204099

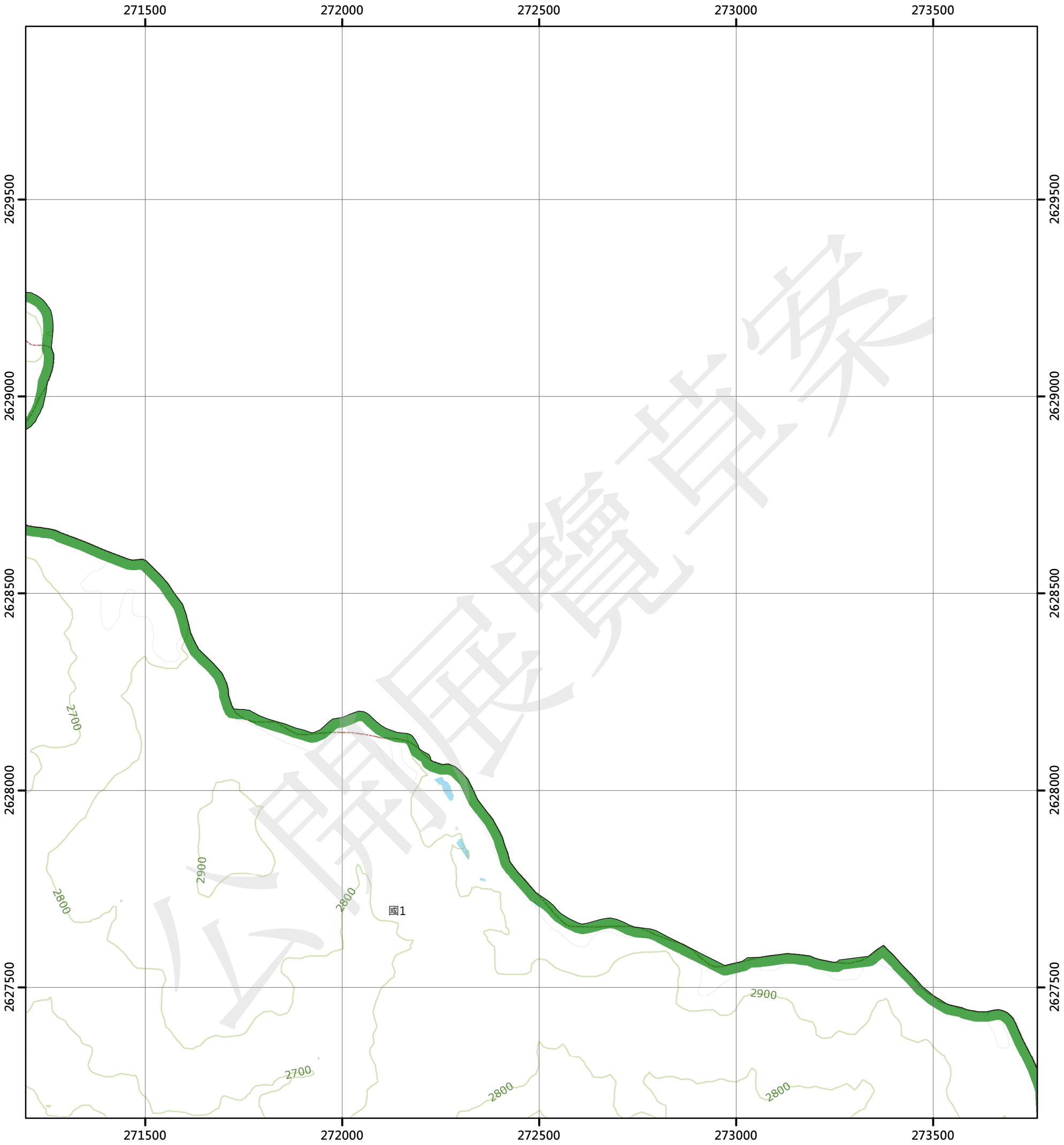

圖例

國土保育地區		農業發展地區		城鄉發展地區	
國1	第一類	農1	第一類	城1	第一類
國2	第二類	農2	第二類	城2-1	第二類之一
國3	第三類	農3	第三類	城2-2	第二類之二
國4	第四類	農4	第四類	城2-3	第二類之三
		農5	第五類	城3	第三類

N W E S

0 250 500 公尺

96204088 海天寺(一) 第402頁	96204089 北丹大山(四) 第403頁	
96204098 海天寺(二) 第426頁	96204099 北丹大山(三) 第427頁	96204100 北丹大山(二) 第428頁
96203008 丹大東部(一) 第451頁	96203009 七星崗(四) 第452頁	96203010 七星崗(一) 第453頁



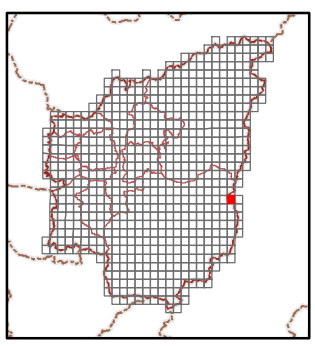

繪製日期：111年10月25日

北丹大山(二)

南投縣國土功能分區分類圖

96204100

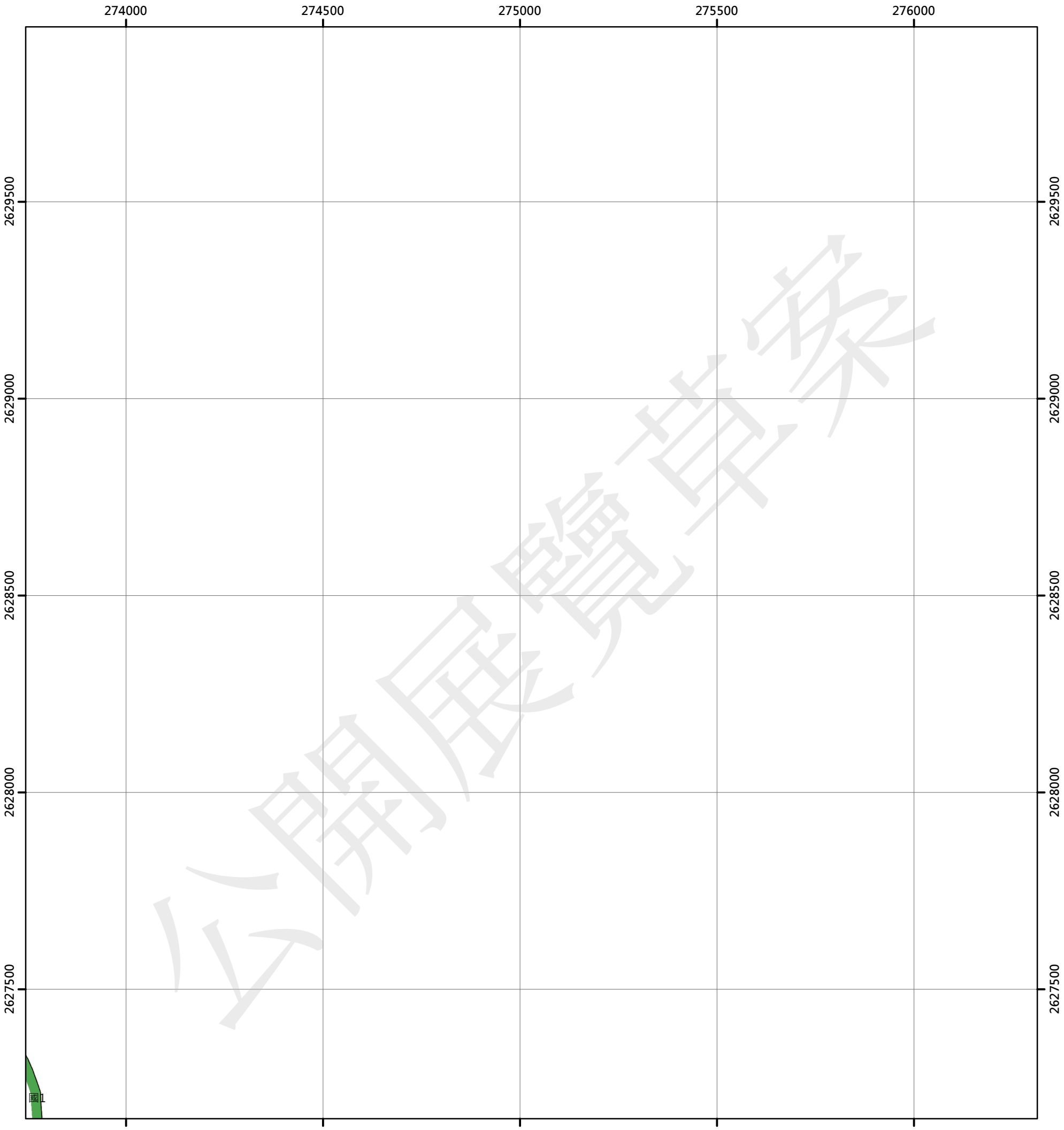

圖例

國土保育地區

- 國1 第一類
- 國2 第二類
- 國3 第三類
- 國4 第四類

農業發展地區

- 農1 第一類
- 農2 第二類
- 農3 第三類
- 農4 第四類
- 農5 第五類

城鄉發展地區

- 城1 第一類
- 城2-1 第二類之一
- 城2-2 第二類之二
- 城2-3 第二類之三
- 城3 第三類

N W E S

0 250 500 公尺

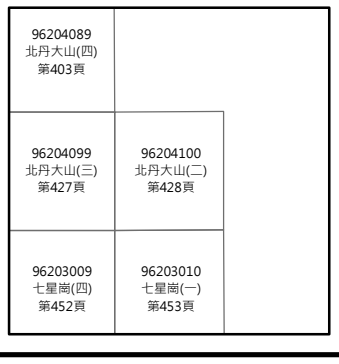



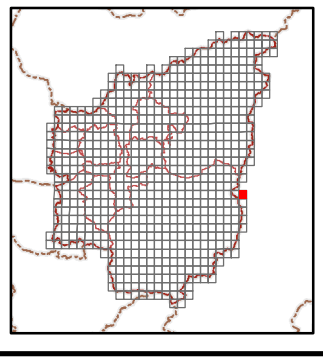

繪製日期：111年10月25日

鯉魚尾坑

南投縣國土功能分區分類圖

95203006

213000 213500 214000 214500 215000

2627000 2626500 2626000 2625500 2625000 2624500

農投竹202

國1

農2

農投竹25

農3

城2-1

圖例

國土保育地區

- 國1 第一類
- 國2 第二類
- 國3 第三類
- 國4 第四類

農業發展地區

- 農1 第一類
- 農2 第二類
- 農3 第三類
- 農4 第四類
- 農5 第五類

城鄉發展地區

- 城1 第一類
- 城2-1 第二類之一
- 城2-2 第二類之二
- 城2-3 第二類之三
- 城3 第三類

N W E S

0 250 500 公尺

	95204096 坪頂 第404頁	95204097 竹山 第405頁
	95203006 鯉魚尾坑 第429頁	95203007 福田社區 第430頁
	95203016 鯉魚尾 第454頁	95203017 泉州寮 第455頁

南投縣
竹山鎮

繪製日期：111年10月25日

福田社區

南投縣國土功能分區分類圖

95203007

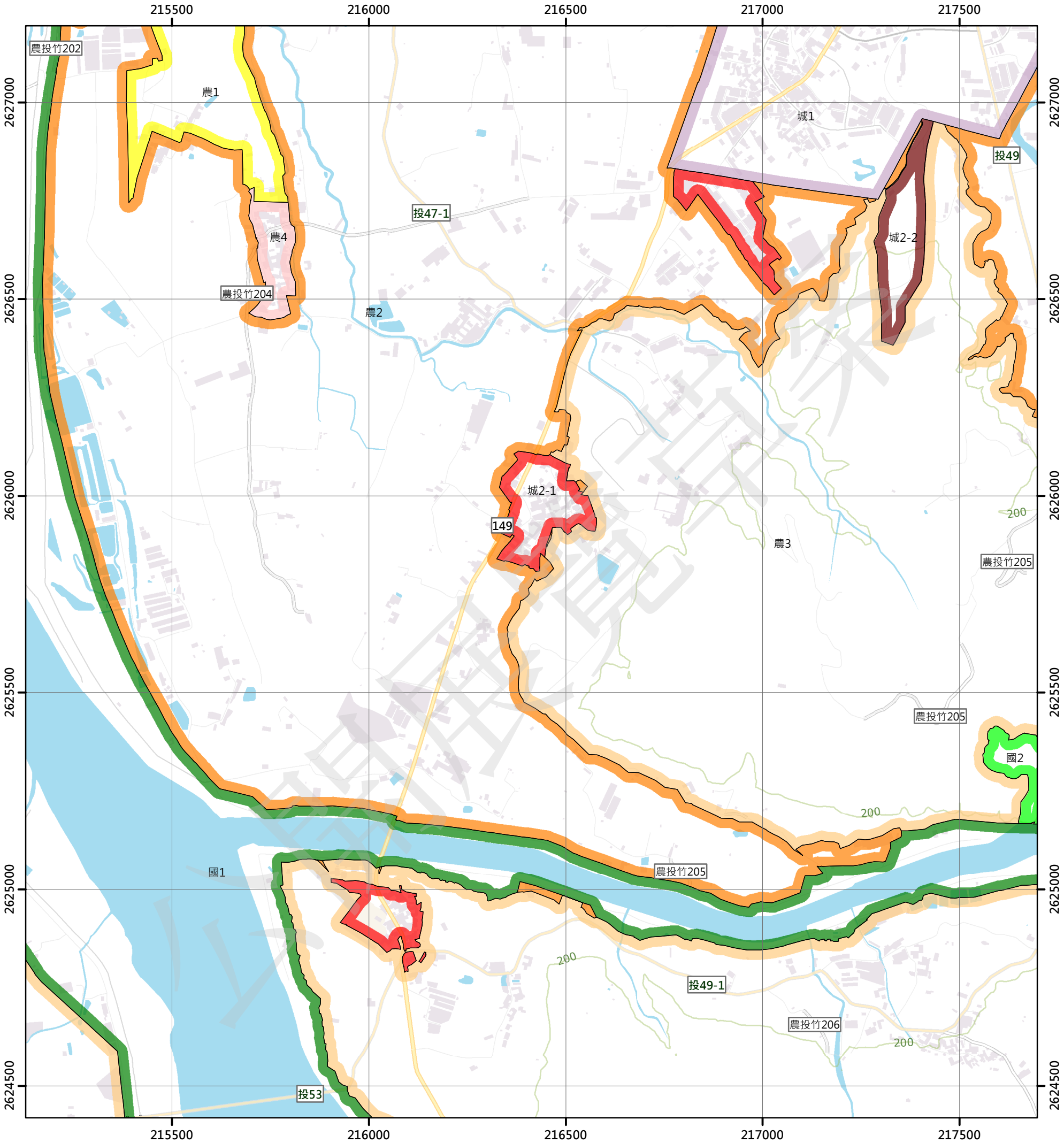

圖例

國土保育地區		農業發展地區		城鄉發展地區	
國1	第一類	農1	第一類	城1	第一類
國2	第二類	農2	第二類	城2-1	第二類之一
國3	第三類	農3	第三類	城2-2	第二類之二
國4	第四類	農4	第四類	城2-3	第二類之三
		農5	第五類	城3	第三類

N W E S

0 250 500 公尺

95204096 坪頂 第404頁	95204097 竹山 第405頁	95204098 延平 第406頁
95203006 鯉魚尾坑 第429頁	95203007 福田社區 第430頁	95203008 大坑 第431頁
95203016 鯉魚尾 第454頁	95203017 泉州寮 第455頁	95203018 頂林 第456頁

南投縣
竹山鎮

繪製日期：111年10月25日

大坑

南投縣國土功能分區分類圖

95203008

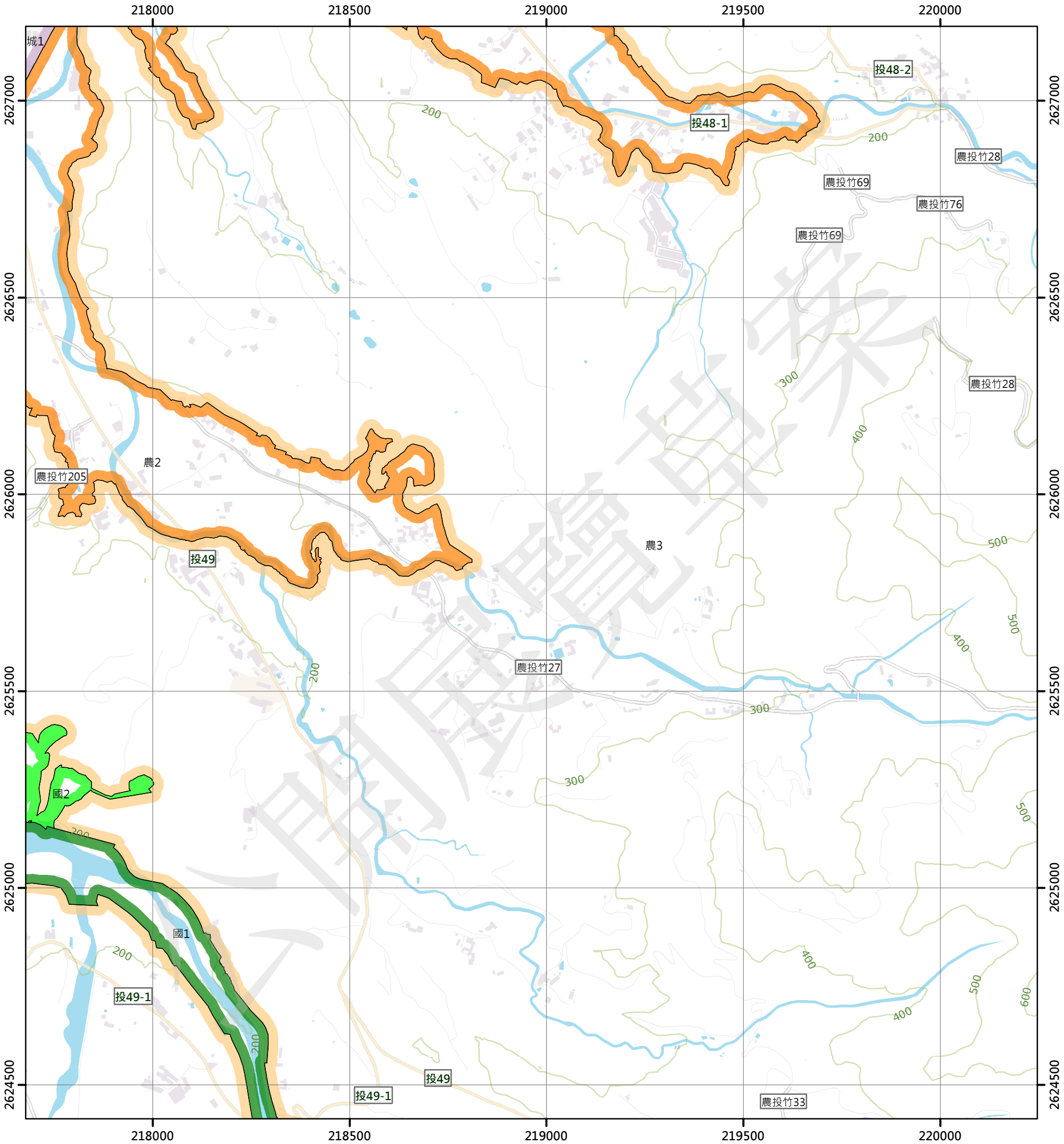

圖例

國土保育地區		農業發展地區		城鄉發展地區	
國1	第一類	農1	第一類	城1	第一類
國2	第二類	農2	第二類	城2-1	第二類之一
國3	第三類	農3	第三類	城2-2	第二類之二
國4	第四類	農4	第四類	城2-3	第二類之三
		農5	第五類	城3	第三類

N W E S

0 250 500 公尺

95204097 竹山 第405頁	95204098 延平 第406頁	95204099 半天寮 第407頁
95203007 福田社區 第430頁	95203008 大坑 第431頁	95203009 中心崙 第432頁
95203017 泉州寮 第455頁	95203018 頂林 第456頁	95203019 崩山坪 第457頁

南投縣
竹山鎮

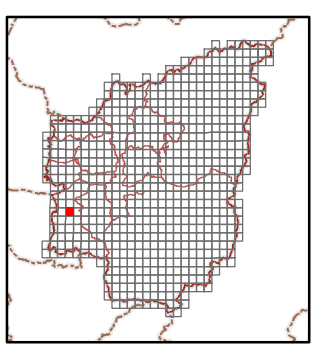

繪製日期：111年10月25日

中心崙

南投縣國土功能分區分類圖

95203009

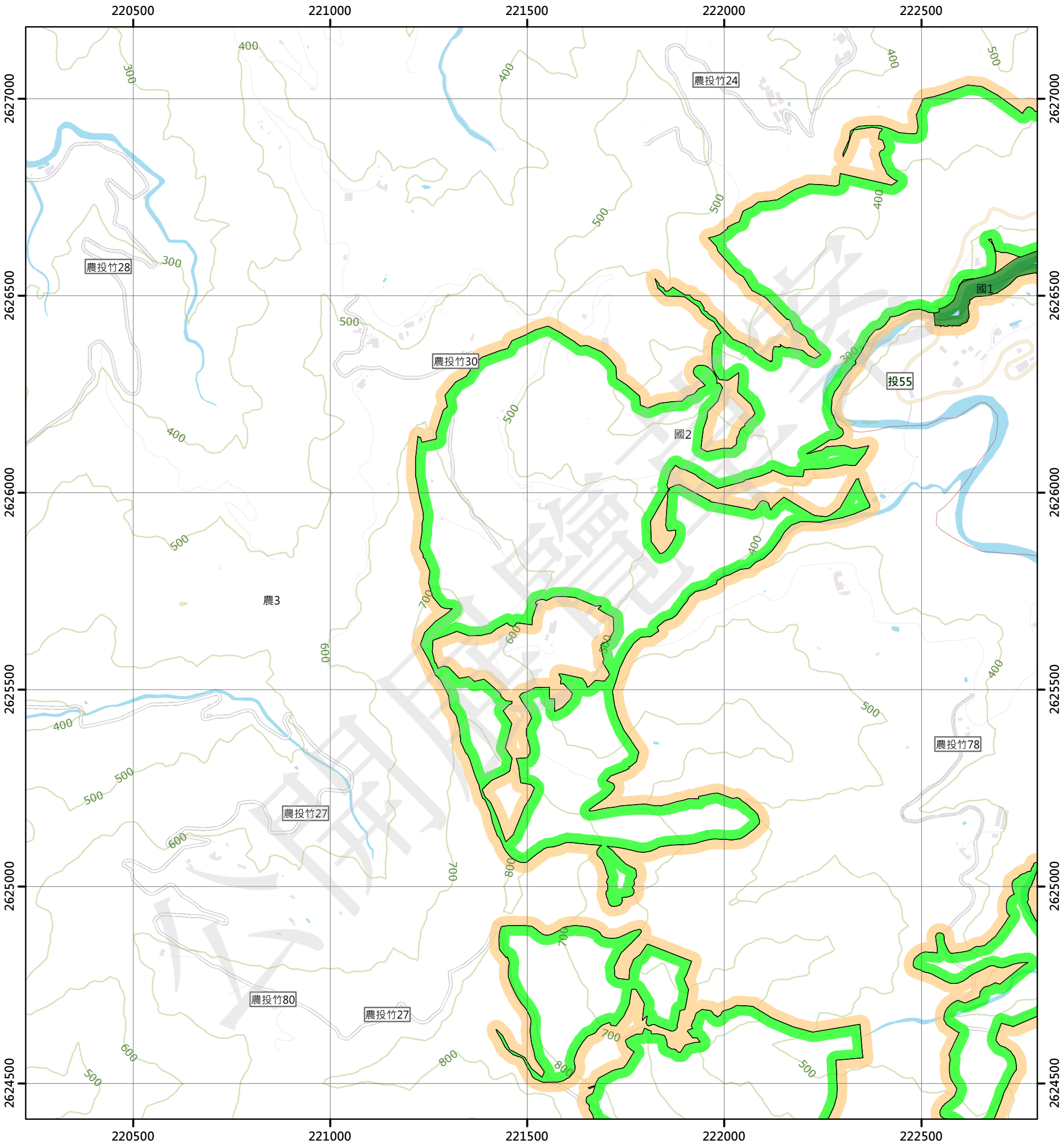

圖例

國土保育地區		農業發展地區		城鄉發展地區	
國1	第一類	農1	第一類	城1	第一類
國2	第二類	農2	第二類	城2-1	第二類之一
國3	第三類	農3	第三類	城2-2	第二類之二
國4	第四類	農4	第四類	城2-3	第二類之三
		農5	第五類	城3	第三類

N W E S

0 250 500 公尺

95204098 延平 第406頁	95204099 半天寮 第407頁	95204100 鹿谷 第408頁
95203008 大坑 第431頁	95203009 中心崙 第432頁	95203010 中湖 第433頁
95203018 頂林 第456頁	95203019 崩山坪 第457頁	95203020 橫路 第458頁

南投縣
竹山鎮

南投縣
鹿谷鄉

繪製日期：111年10月25日

中湖

南投縣國土功能分區分類圖

95203010

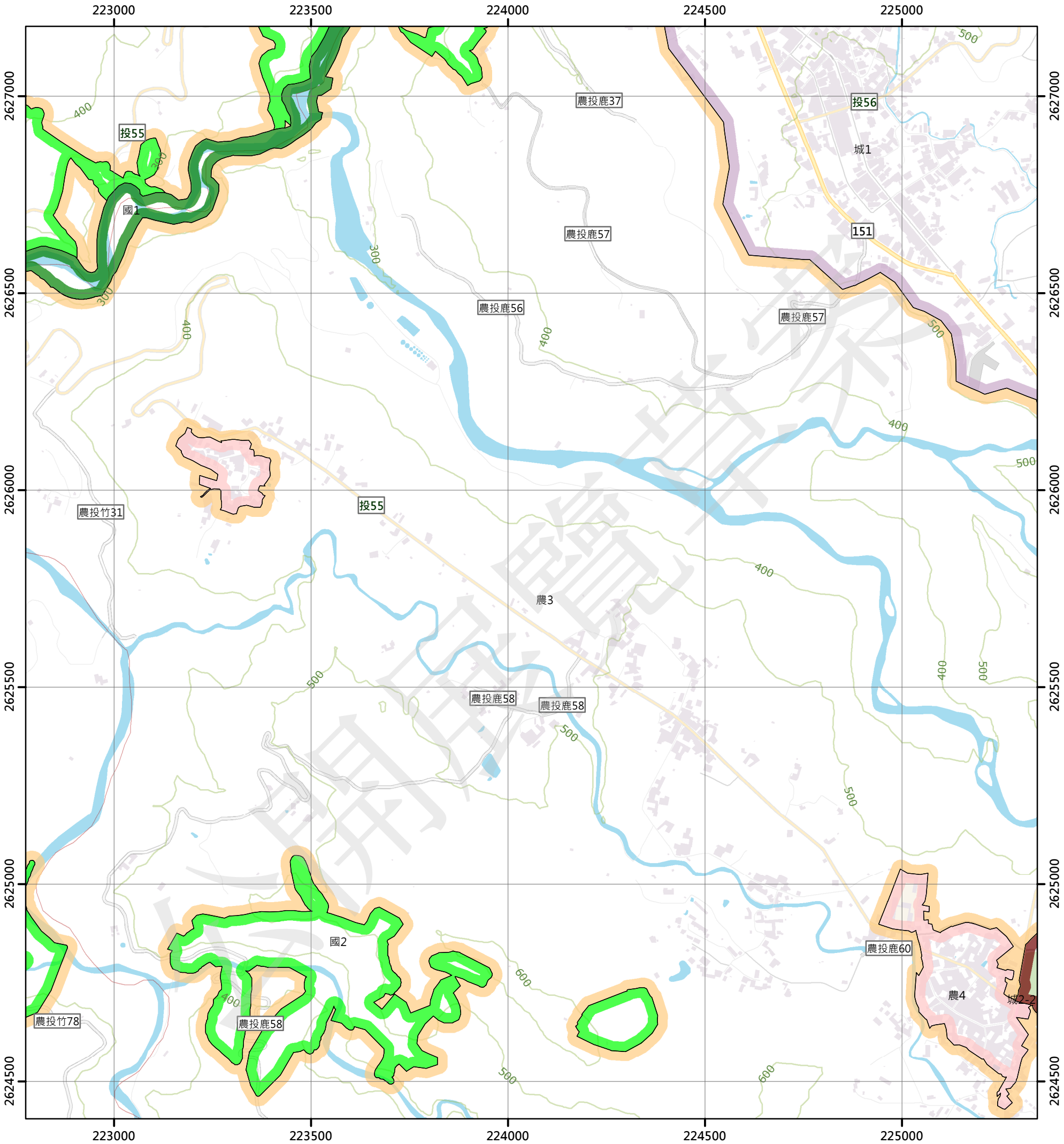

圖例

國土保育地區

- 國1 第一類
- 國2 第二類
- 國3 第三類
- 國4 第四類

農業發展地區

- 農1 第一類
- 農2 第二類
- 農3 第三類
- 農4 第四類
- 農5 第五類

城鄉發展地區

- 城1 第一類
- 城2-1 第二類之一
- 城2-2 第二類之二
- 城2-3 第二類之三
- 城3 第三類

N W E S

0 250 500 公尺

95204099 半天寮 第407頁	95204100 鹿谷 第408頁	95201091 永隆 第409頁
95203009 中心崙 第432頁	95203010 中湖 第433頁	95202001 廣興 第434頁
95203019 崩山坪 第457頁	95203020 橫路 第458頁	95202011 內湖 第459頁

南投縣
竹山鎮

南投縣
鹿谷鄉

繪製日期：111年10月25日

廣興

南投縣國土功能分區分類圖

95202001

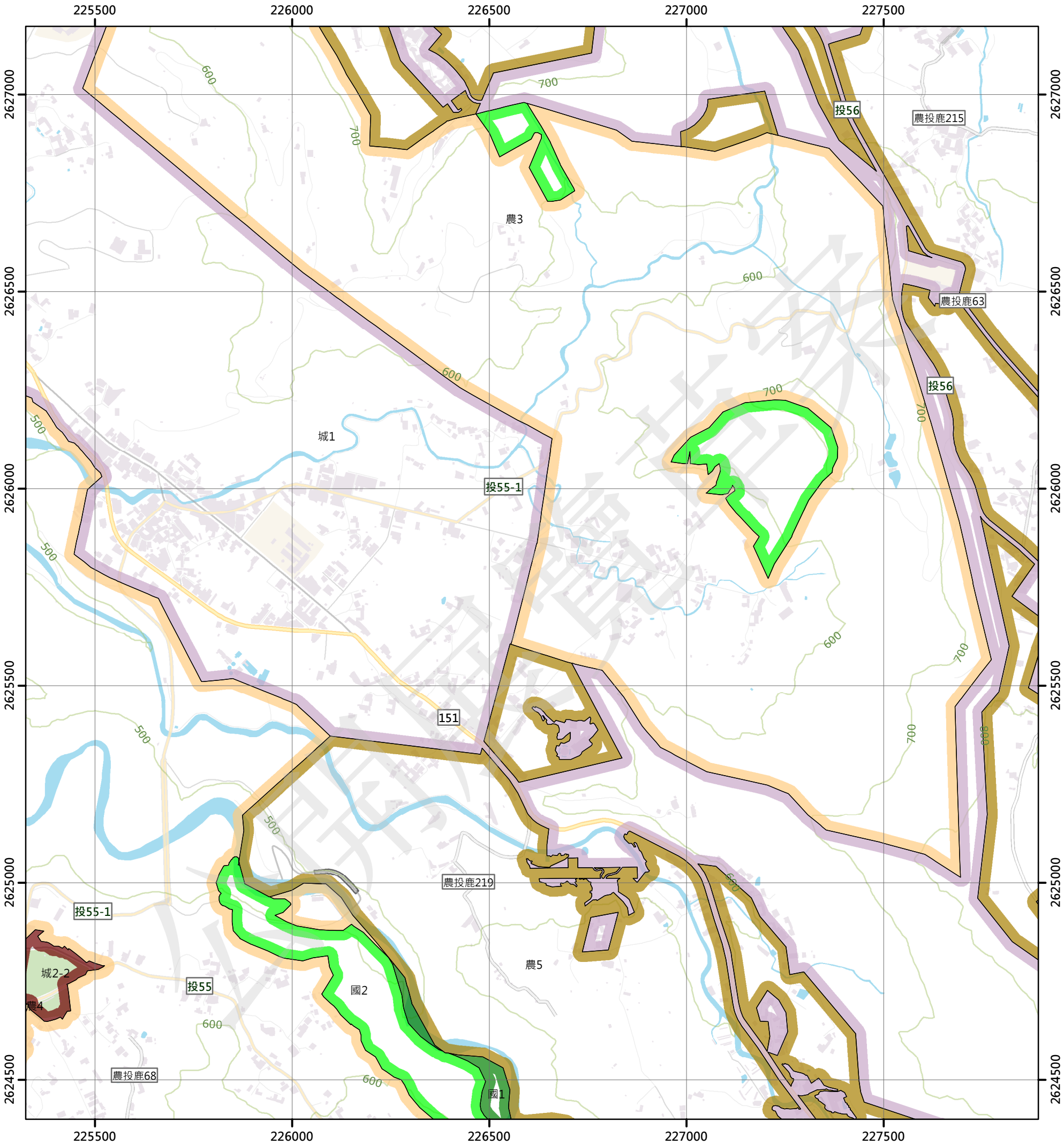

圖例

國土保育地區

- 國1 第一類
- 國2 第二類
- 國3 第三類
- 國4 第四類

農業發展地區

- 農1 第一類
- 農2 第二類
- 農3 第三類
- 農4 第四類
- 農5 第五類

城鄉發展地區

- 城1 第一類
- 城2-1 第二類之一
- 城2-2 第二類之二
- 城2-3 第二類之三
- 城3 第三類

N W E S

0 250 500 公尺

95204100 鹿谷 第408頁	95201091 永隆 第409頁	95201092 東埔蚋寮 第410頁
95203010 中湖 第433頁	95202001 廣興 第434頁	95202002 頂城 第435頁
95203020 橫路 第458頁	95202011 內湖 第459頁	95202012 圳頭湖 第460頁

南投縣
鹿谷鄉

繪製日期：111年10月25日

頂城

南投縣國土功能分區分類圖

95202002

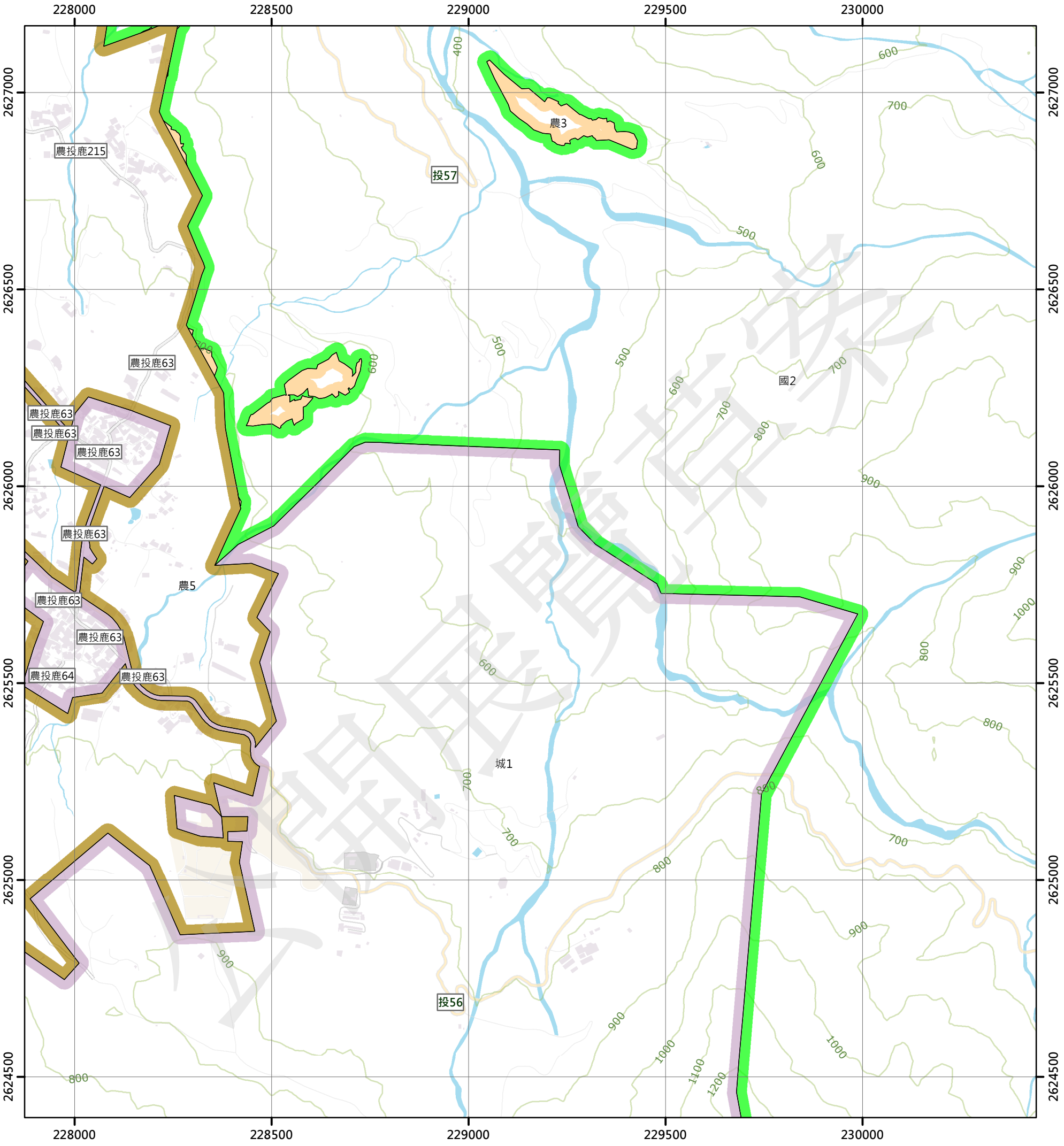

圖例

國土保育地區		農業發展地區		城鄉發展地區	
國1	第一類	農1	第一類	城1	第一類
國2	第二類	農2	第二類	城2-1	第二類之一
國3	第三類	農3	第三類	城2-2	第二類之二
國4	第四類	農4	第四類	城2-3	第二類之三
		農5	第五類	城3	第三類

N W E S

0 250 500 公尺

95201091 永隆 第409頁	95201092 東埔蚋寮 第410頁	95201093 線浸 第411頁
95202001 廣興 第434頁	95202002 頂城 第435頁	95202003 苦嶺腳 第436頁
95202011 內湖 第459頁	95202012 圳頭湖 第460頁	95202013 田底 第461頁

南投縣
鹿谷鄉

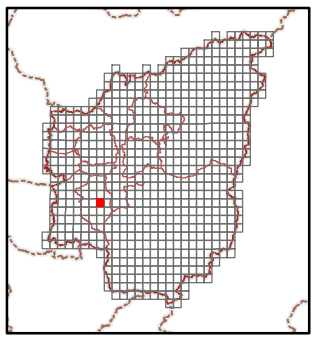

繪製日期：111年10月25日

苦嶺腳

南投縣國土功能分區分類圖

95202003

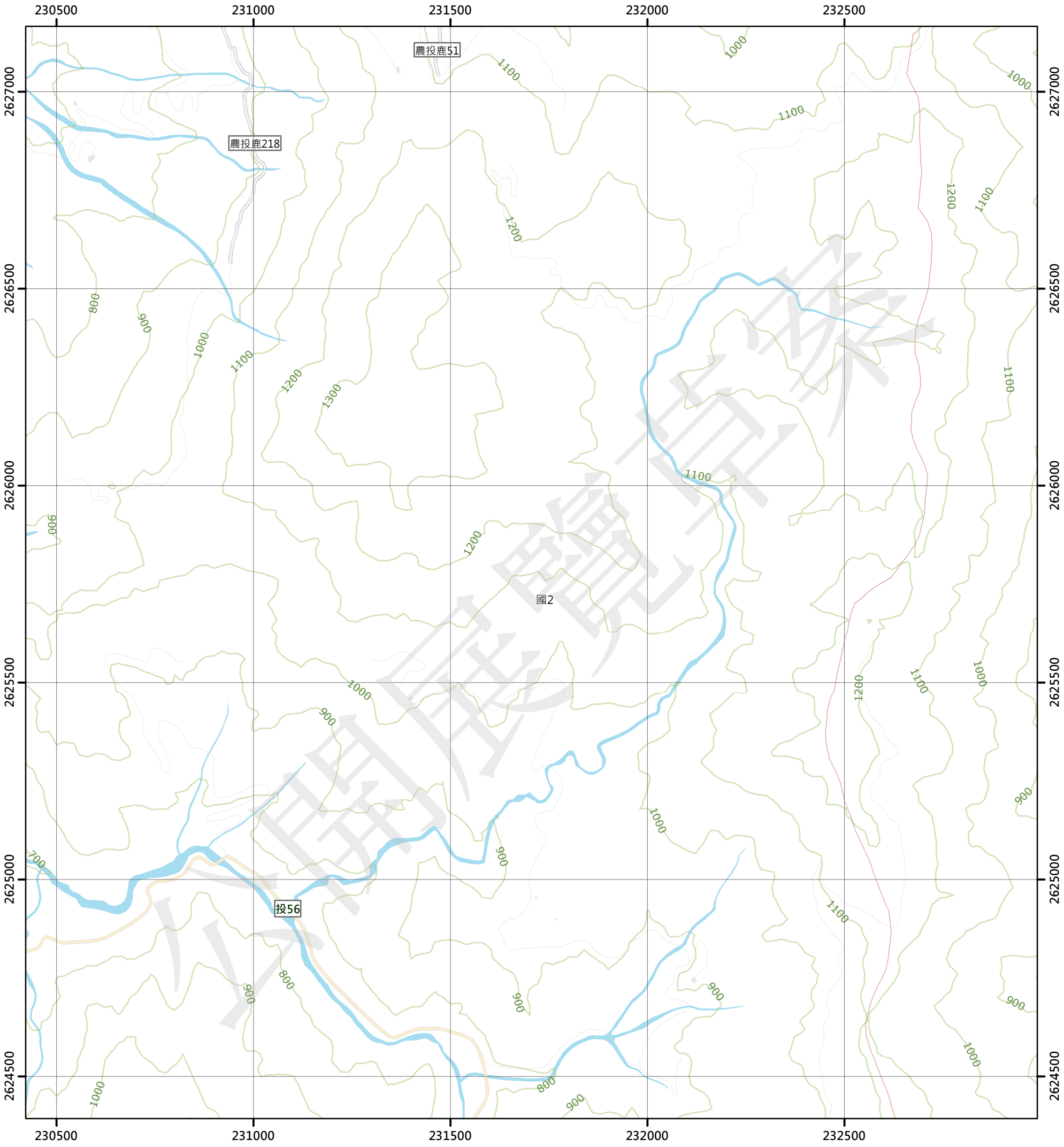

圖例

國土保育地區		農業發展地區		城鄉發展地區	
國1	第一類	農1	第一類	城1	第一類
國2	第二類	農2	第二類	城2-1	第二類之一
國3	第三類	農3	第三類	城2-2	第二類之二
國4	第四類	農4	第四類	城2-3	第二類之三
		農5	第五類	城3	第三類

N W E S

0 250 500 公尺

95201092 東埔蚋寮 第410頁	95201093 線浸 第411頁	95201094 竹子腳 第412頁
95202002 頂城 第435頁	95202003 苦嶺腳 第436頁	95202004 安村 第437頁
95202012 圳頭湖 第460頁	95202013 田底 第461頁	95202014 郡坑口 第462頁

南投縣
鹿谷鄉

南投縣
水里鄉

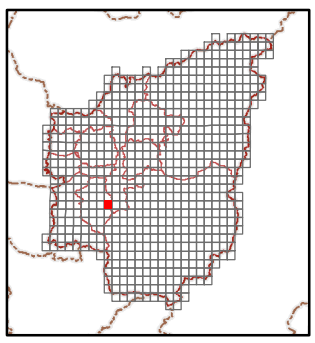

繪製日期：111年10月25日

安村

南投縣國土功能分區分類圖

95202004

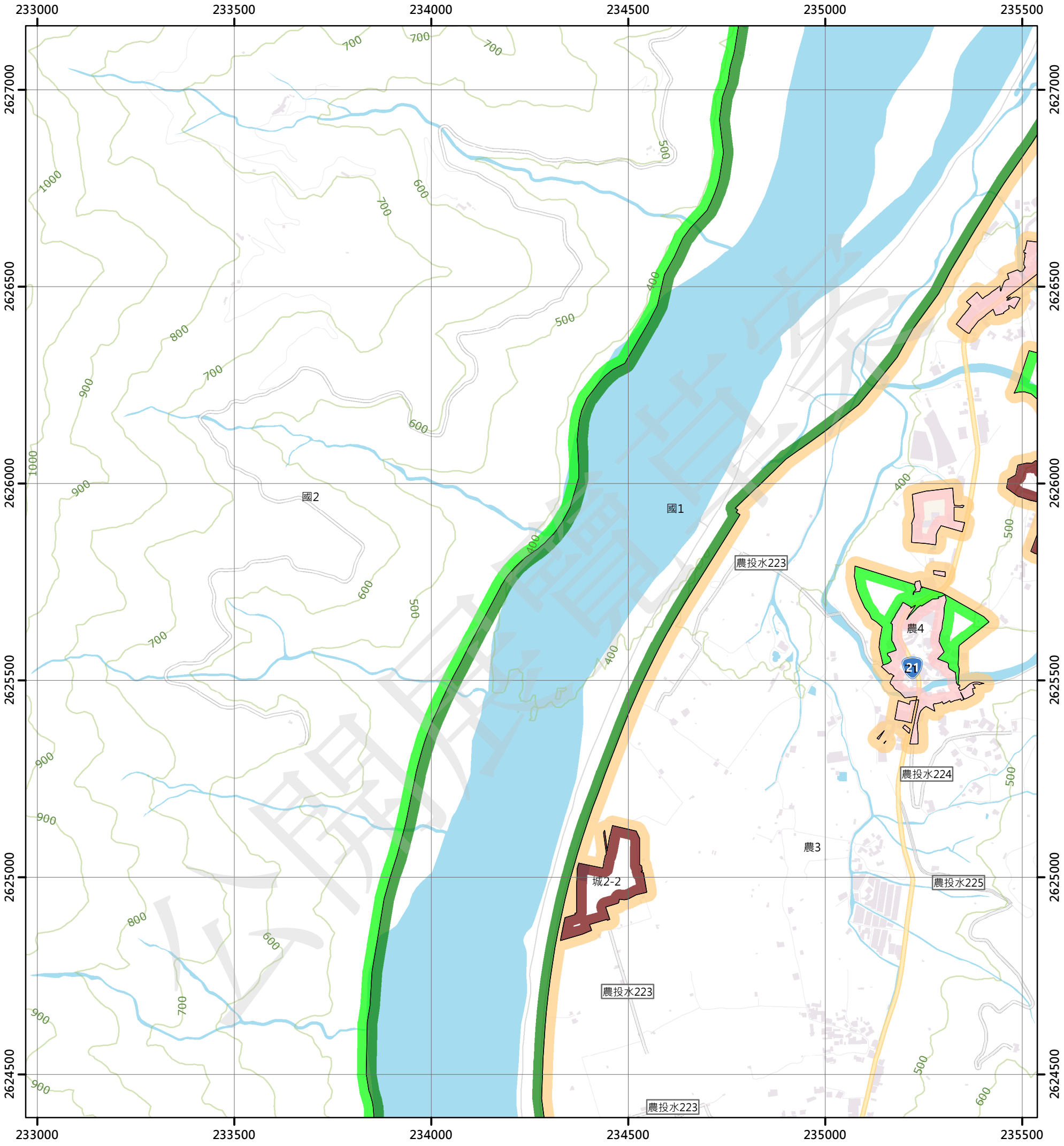

圖例

國土保育地區

- 國1 第一類
- 國2 第二類
- 國3 第三類
- 國4 第四類

農業發展地區

- 農1 第一類
- 農2 第二類
- 農3 第三類
- 農4 第四類
- 農5 第五類

城鄉發展地區

- 城1 第一類
- 城2-1 第二類之一
- 城2-2 第二類之二
- 城2-3 第二類之三
- 城3 第三類

N W E S

0 250 500 公尺

95201093 線浸 第411頁	95201094 竹子腳 第412頁	95201095 新山 第413頁
95202003 苦嶺腳 第436頁	95202004 安村 第437頁	95202005 三十甲(四) 第438頁
95202013 田底 第461頁	95202014 郡坑口 第462頁	95202015 三十甲(三) 第463頁

南投縣
水里鄉

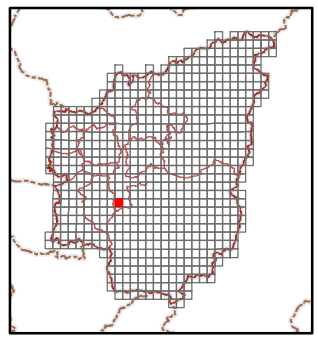

繪製日期：111年10月25日

三十甲(四)

南投縣國土功能分區分類圖

95202005

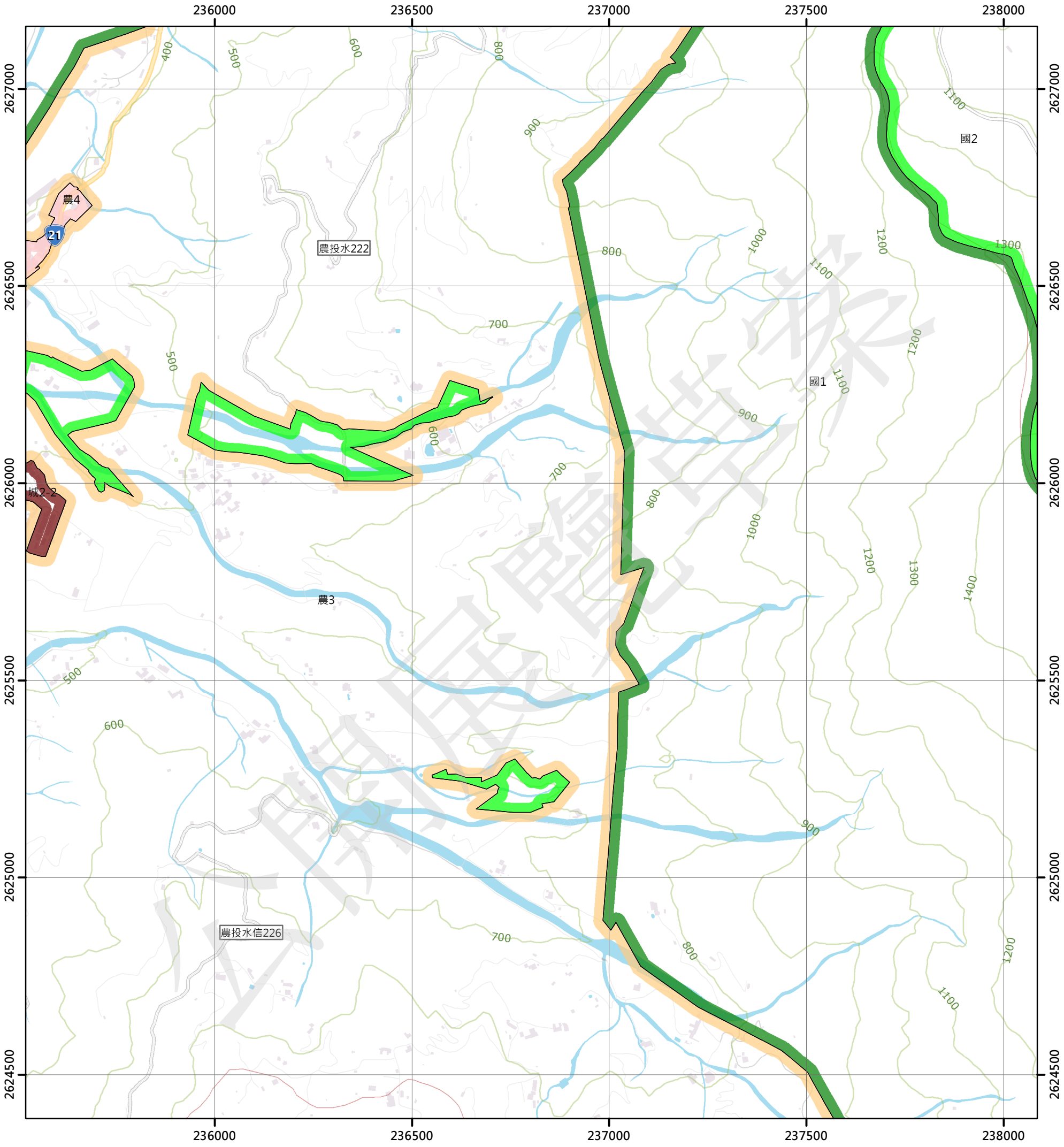

圖例

國土保育地區		農業發展地區		城鄉發展地區	
國1	第一類	農1	第一類	城1	第一類
國2	第二類	農2	第二類	城2-1	第二類之一
國3	第三類	農3	第三類	城2-2	第二類之二
國4	第四類	農4	第四類	城2-3	第二類之三
		農5	第五類	城3	第三類

N W E S

0 250 500 公尺

95201094 竹子腳 第412頁	95201095 新山 第413頁	95201096 卓楹溪 第414頁
95202004 安村 第437頁	95202005 三十甲(四) 第438頁	95202006 三十甲(一) 第439頁
95202014 都坑口 第462頁	95202015 三十甲(三) 第463頁	95202016 三十甲(二) 第464頁



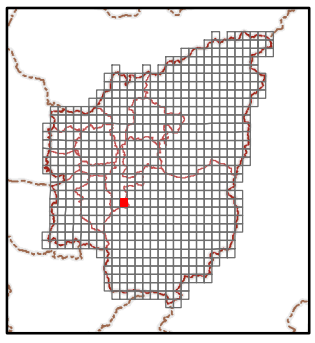

繪製日期：111年10月25日

三十甲(一)

南投縣國土功能分區分類圖

95202006

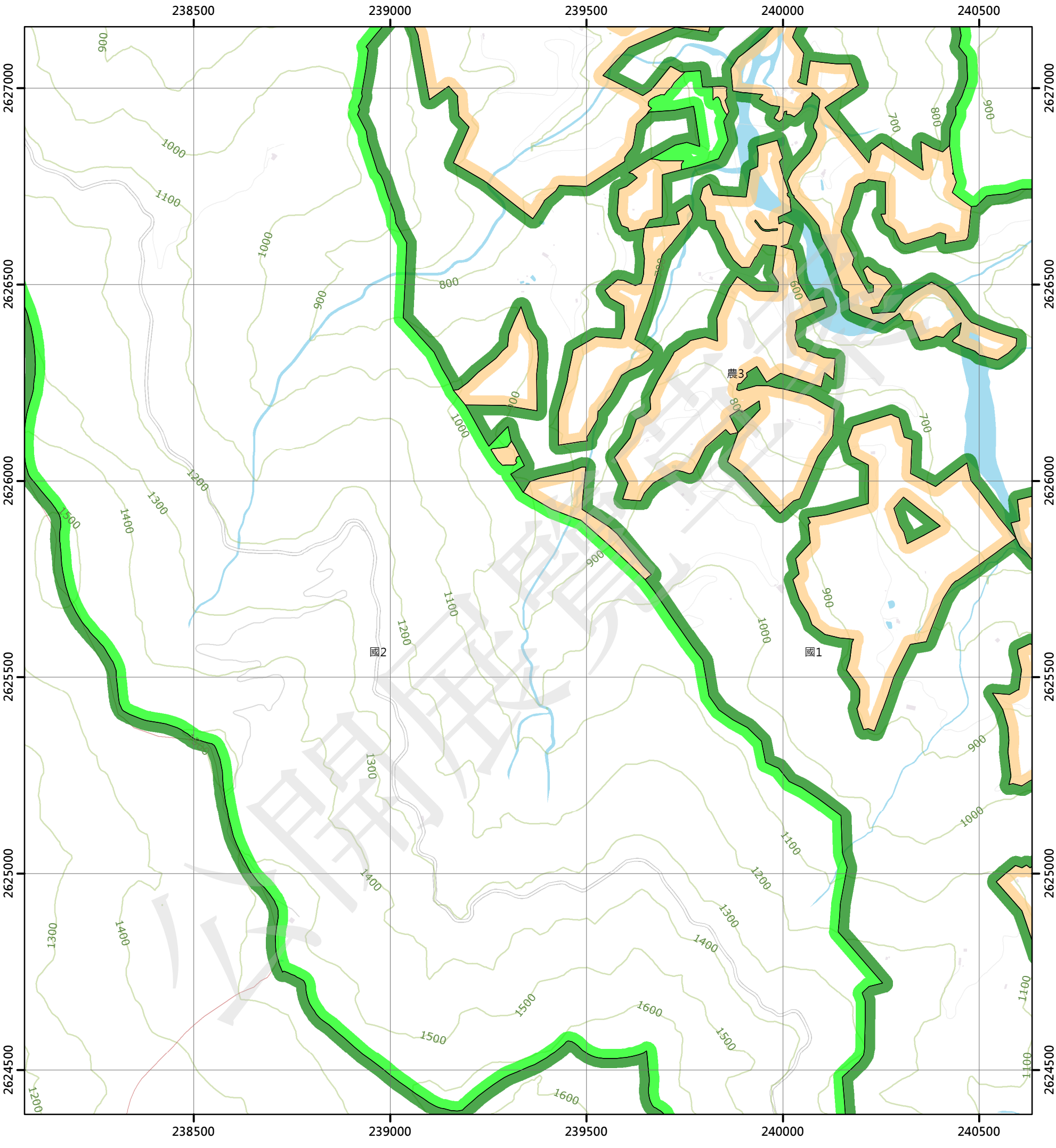

圖例

國土保育地區

- 國1 第一類
- 國2 第二類
- 國3 第三類
- 國4 第四類

農業發展地區

- 農1 第一類
- 農2 第二類
- 農3 第三類
- 農4 第四類
- 農5 第五類

城鄉發展地區

- 城1 第一類
- 城2-1 第二類之一
- 城2-2 第二類之二
- 城2-3 第二類之三
- 城3 第三類

N W E S

0 250 500 公尺

95201095 新山 第413頁	95201096 卓樁溪 第414頁	95201097 地利(三) 第415頁
95202005 三十甲(四) 第438頁	95202006 三十甲(一) 第439頁	95202007 人倫苗圃(四) 第440頁
95202015 三十甲(三) 第463頁	95202016 三十甲(二) 第464頁	95202017 人倫苗圃(三) 第465頁

南投縣
信義鄉

南投縣
水里鄉

繪製日期：111年10月25日

人倫苗圃(四)

南投縣國土功能分區分類圖

95202007

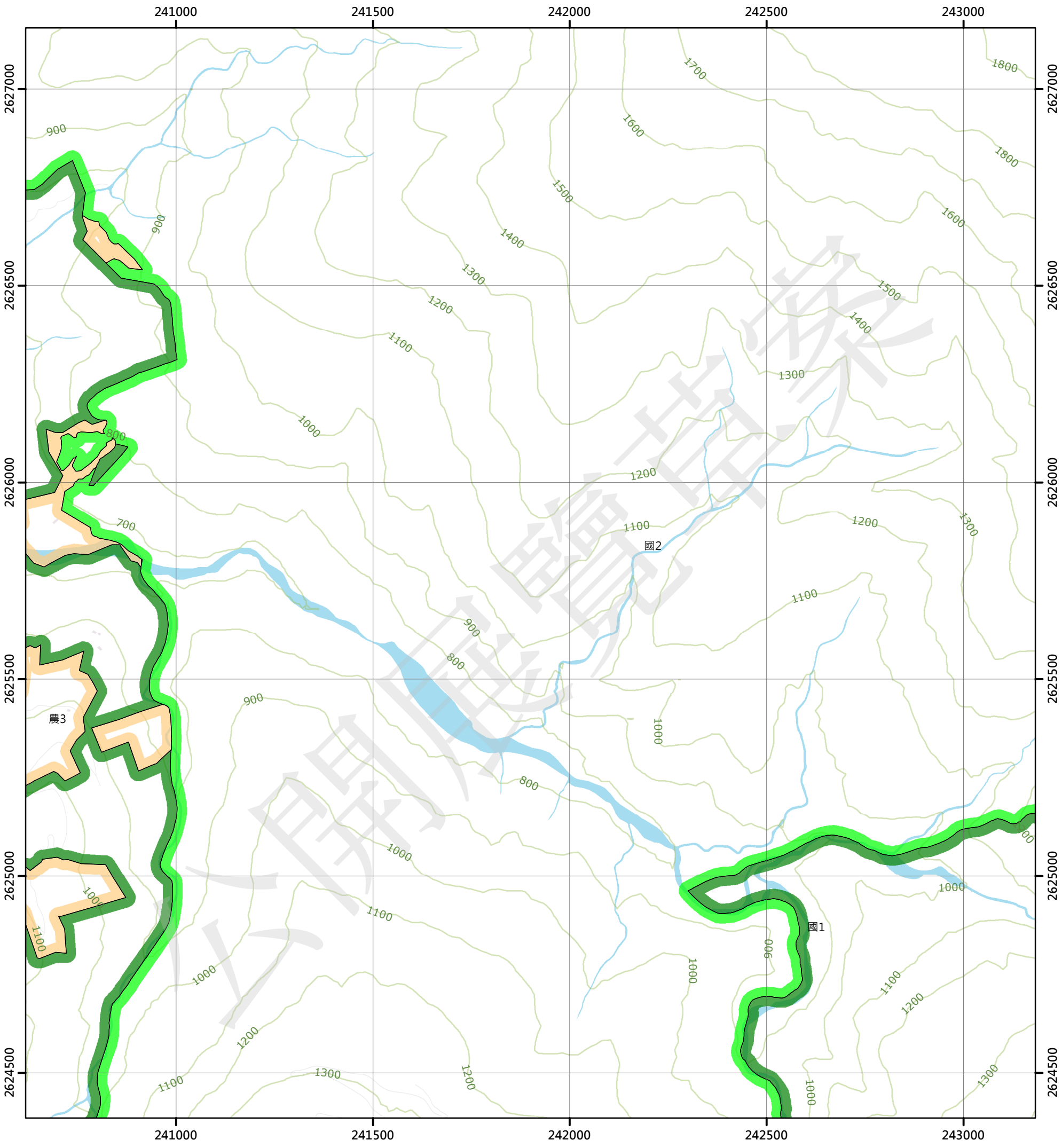

圖例

國土保育地區		農業發展地區		城鄉發展地區	
國1	第一類	農1	第一類	城1	第一類
國2	第二類	農2	第二類	城2-1	第二類之一
國3	第三類	農3	第三類	城2-2	第二類之二
國4	第四類	農4	第四類	城2-3	第二類之三
		農5	第五類	城3	第三類

N W E S

0 250 500 公尺

95201096 卓楹溪 第414頁	95201097 地利(三) 第415頁	95201098 地利(二) 第416頁
95202006 三十甲(一) 第439頁	95202007 人倫苗圃(四) 第440頁	95202008 人倫苗圃(一) 第441頁
95202016 三十甲(二) 第464頁	95202017 人倫苗圃(三) 第465頁	95202018 人倫苗圃(二) 第466頁

南投縣
信義鄉

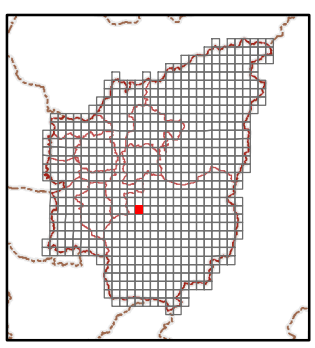

繪製日期：111年10月25日

人倫苗圃(一)

南投縣國土功能分區分類圖

95202008

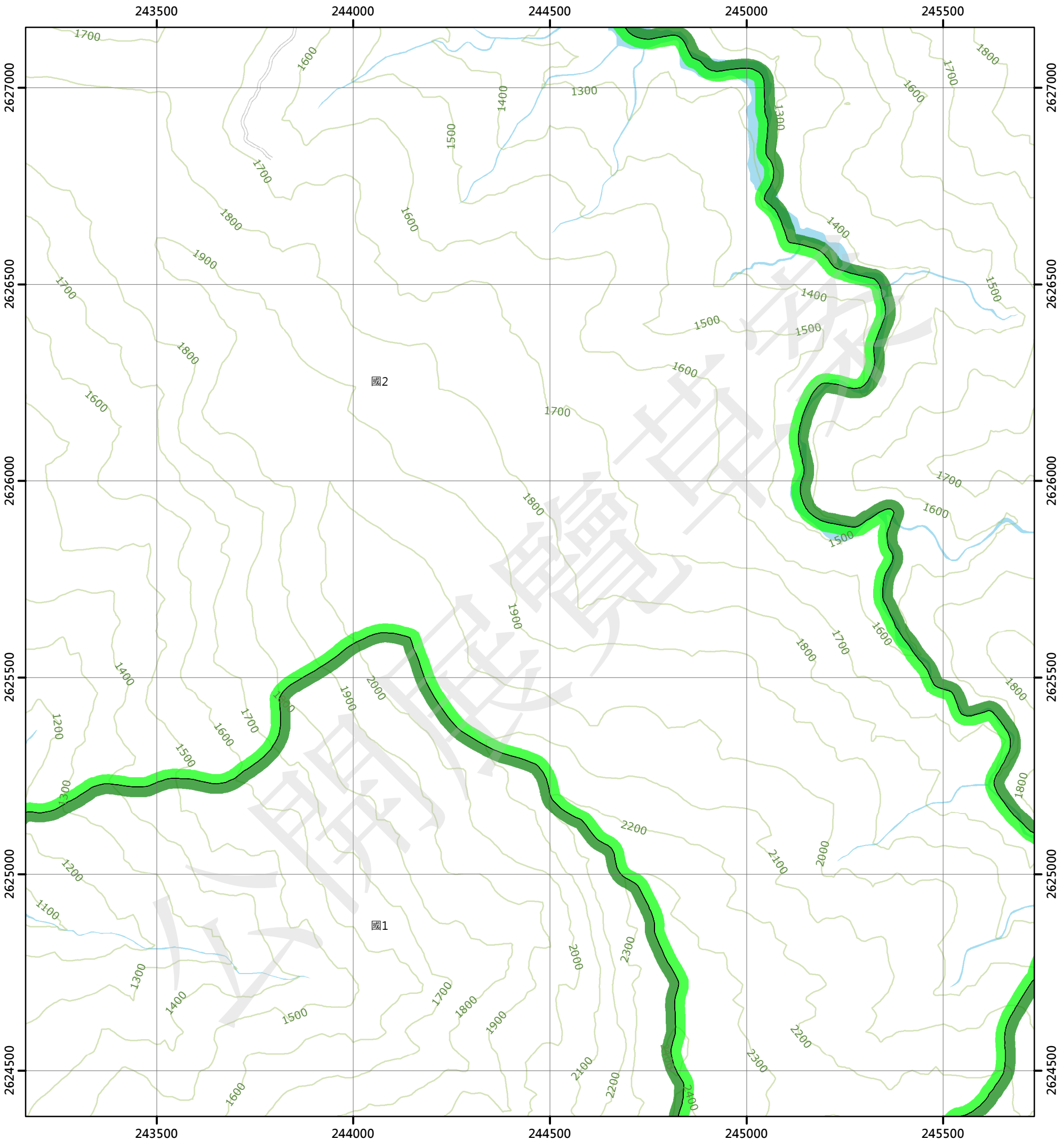

圖例

國土保育地區		農業發展地區		城鄉發展地區	
國1	第一類	農1	第一類	城1	第一類
國2	第二類	農2	第二類	城2-1	第二類之一
國3	第三類	農3	第三類	城2-2	第二類之二
國4	第四類	農4	第四類	城2-3	第二類之三
		農5	第五類	城3	第三類

N W E S

0 250 500 公尺

95201097 地利(三) 第415頁	95201098 地利(二) 第416頁	95201099 合流坪(三) 第417頁
95202007 人倫苗圃(四) 第440頁	95202008 人倫苗圃(一) 第441頁	95202009 治苑山(四) 第442頁
95202017 人倫苗圃(三) 第465頁	95202018 人倫苗圃(二) 第466頁	95202019 治苑山(三) 第467頁

南投縣
信義鄉

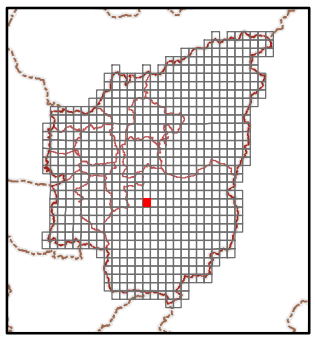

繪製日期：111年10月25日

治苑山(四)

南投縣國土功能分區分類圖

95202009

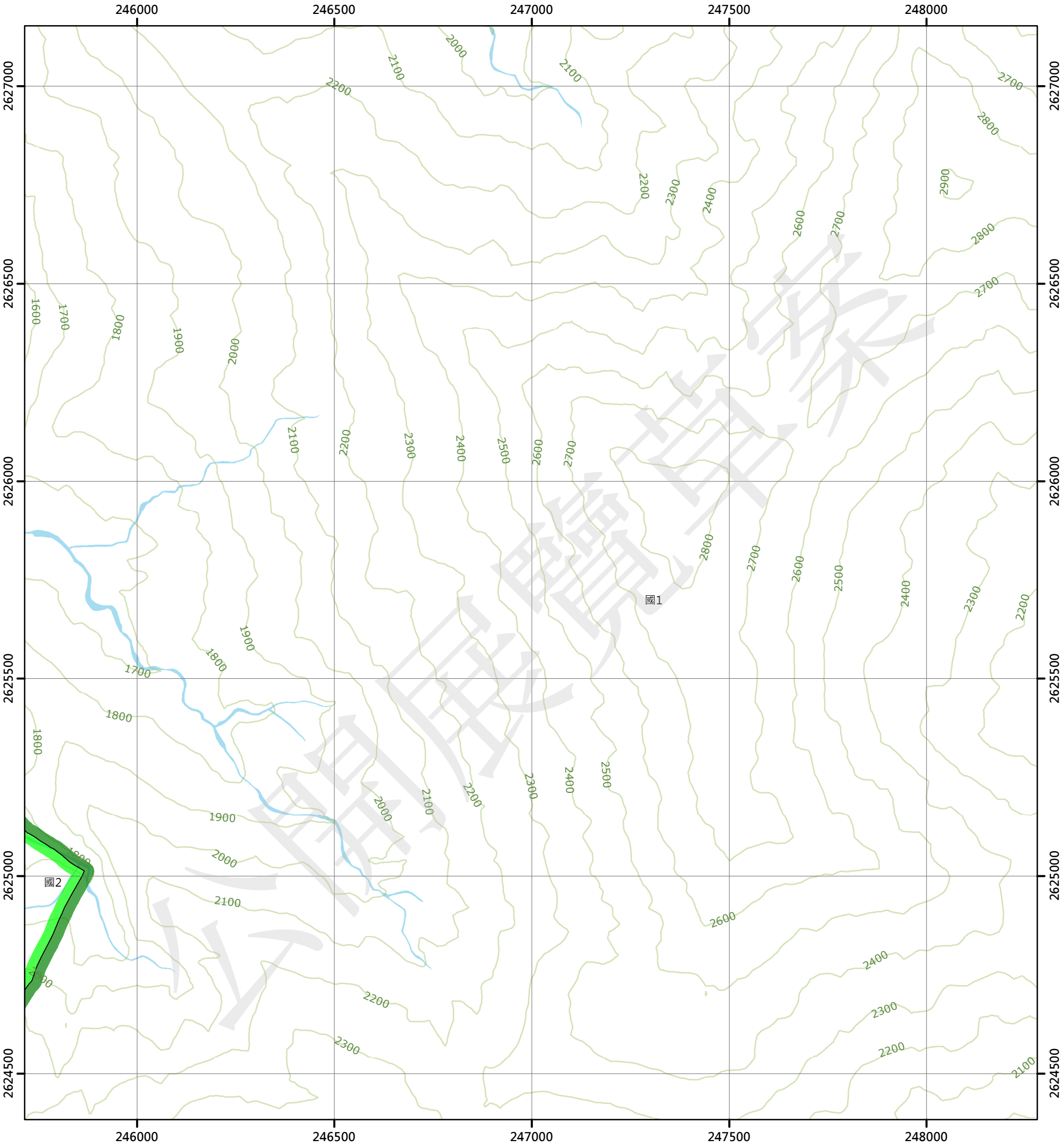

圖例

國土保育地區

- 國1 第一類
- 國2 第二類
- 國3 第三類
- 國4 第四類

農業發展地區

- 農1 第一類
- 農2 第二類
- 農3 第三類
- 農4 第四類
- 農5 第五類

城鄉發展地區

- 城1 第一類
- 城2-1 第二類之一
- 城2-2 第二類之二
- 城2-3 第二類之三
- 城3 第三類

N W E S

0 250 500 公尺

95201098 地利(二) 第416頁	95201099 合流坪(三) 第417頁	95201100 合流坪(二) 第418頁
95202008 人倫苗圃(一) 第441頁	95202009 治苑山(四) 第442頁	95202010 治苑山(一) 第443頁
95202018 人倫苗圃(二) 第466頁	95202019 治苑山(三) 第467頁	95202020 治苑山(二) 第468頁

南投縣
信義鄉

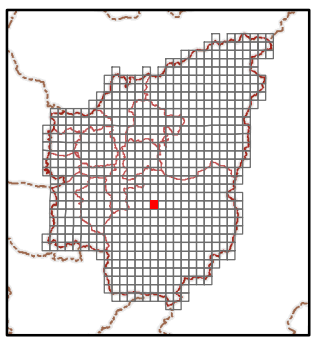

繪製日期：111年10月25日

治苑山(一)

南投縣國土功能分區分類圖

95202010

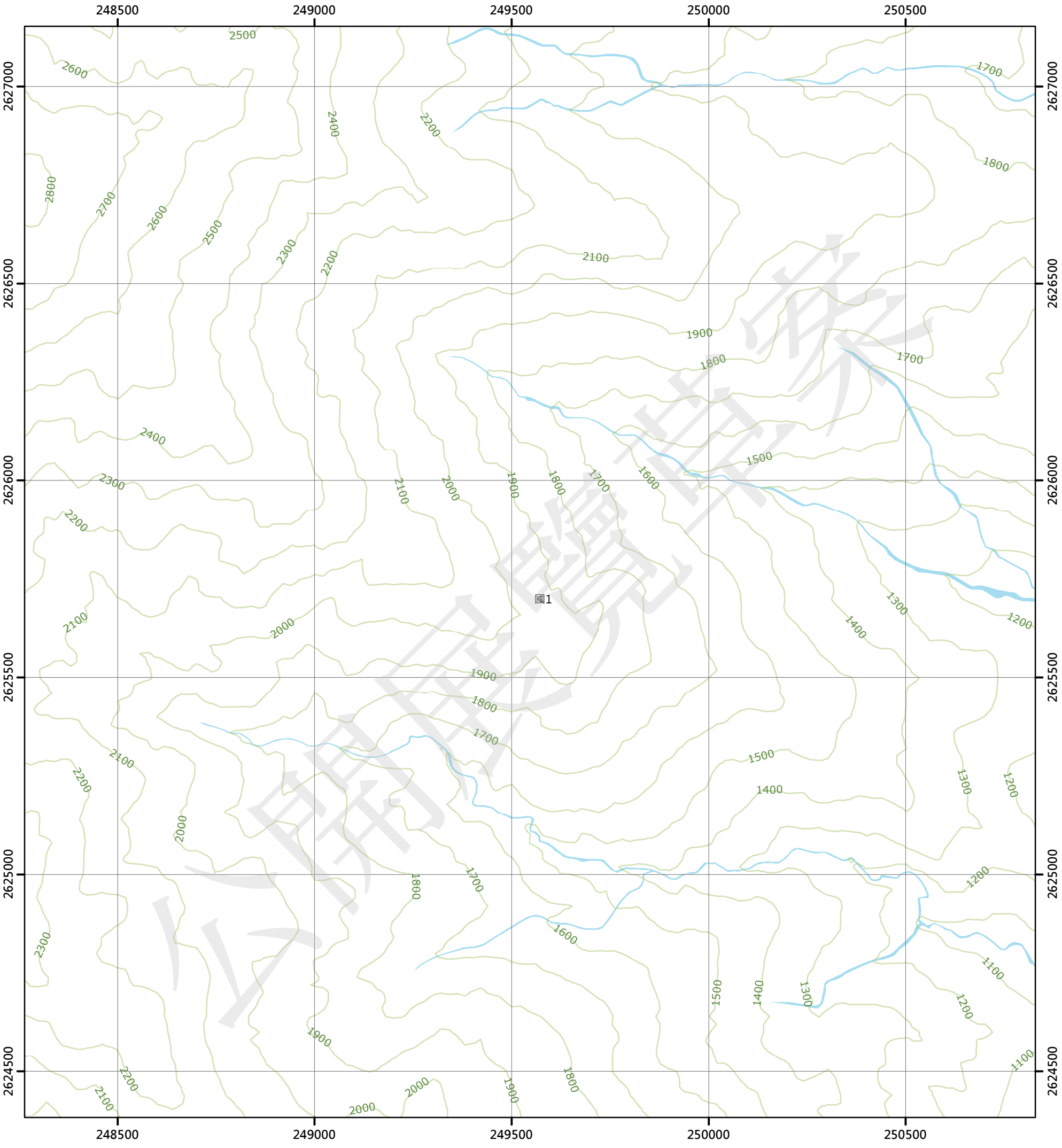

圖例

國土保育地區

- 國1 第一類
- 國2 第二類
- 國3 第三類
- 國4 第四類

農業發展地區

- 農1 第一類
- 農2 第二類
- 農3 第三類
- 農4 第四類
- 農5 第五類

城鄉發展地區

- 城1 第一類
- 城2-1 第二類之一
- 城2-2 第二類之二
- 城2-3 第二類之三
- 城3 第三類

N W E S

0 250 500 公尺

95201099 合流坪(三) 第417頁	95201100 合流坪(二) 第418頁	96204091 孫海橋(三) 第419頁
95202009 治苑山(四) 第442頁	95202010 治苑山(一) 第443頁	96203001 郡大溪巒大溪交口(四) 第444頁
95202019 治苑山(三) 第467頁	95202020 治苑山(二) 第468頁	96203011 郡大溪巒大溪交口(三) 第469頁

南投縣
信義鄉

繪製日期：111年10月25日

郡大溪巒大溪交口(四)

南投縣國土功能分區分類圖

96203001

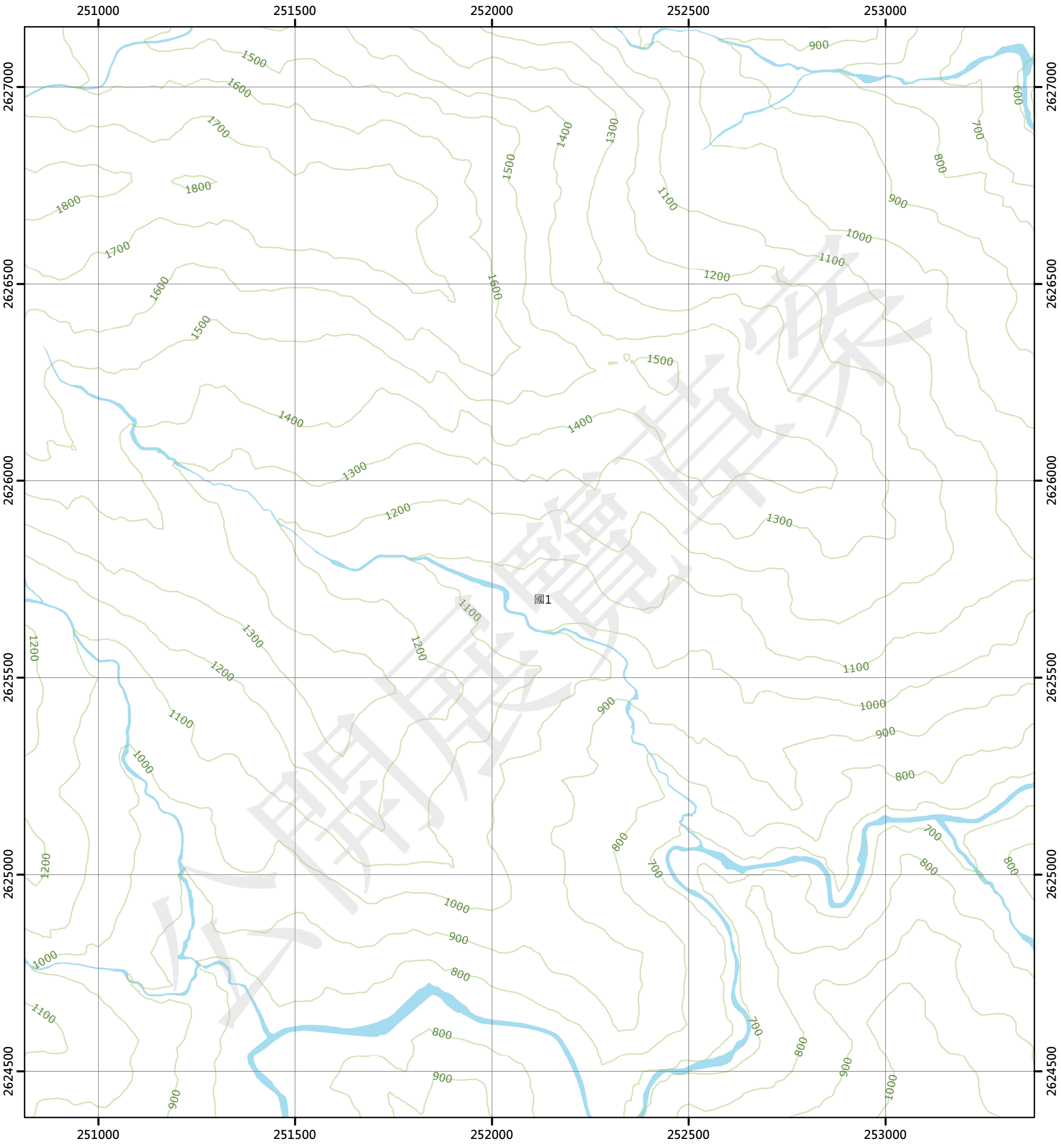

圖例

國土保育地區

- 國1 第一類
- 國2 第二類
- 國3 第三類
- 國4 第四類

農業發展地區

- 農1 第一類
- 農2 第二類
- 農3 第三類
- 農4 第四類
- 農5 第五類

城鄉發展地區

- 城1 第一類
- 城2-1 第二類之一
- 城2-2 第二類之二
- 城2-3 第二類之三
- 城3 第三類

N W E S

0 250 500 公尺

95201100 合流坪(二) 第418頁	96204091 孫海橋(三) 第419頁	96204092 孫海橋(二) 第420頁
95202010 治苑山(一) 第443頁	96203001 郡大溪巒大溪交口(四) 第444頁	96203002 郡大溪巒大溪交口(一) 第445頁
95202020 治苑山(二) 第468頁	96203011 郡大溪巒大溪交口(三) 第469頁	96203012 郡大溪巒大溪交口(二) 第470頁

南投縣
信義鄉

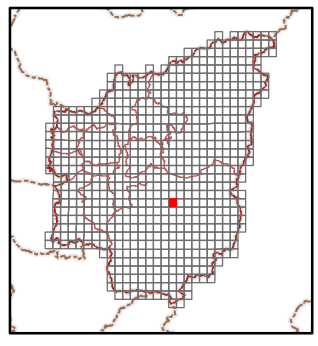

繪製日期：111年10月25日

郡大溪巒大溪交口(一)

南投縣國土功能分區分類圖

96203002

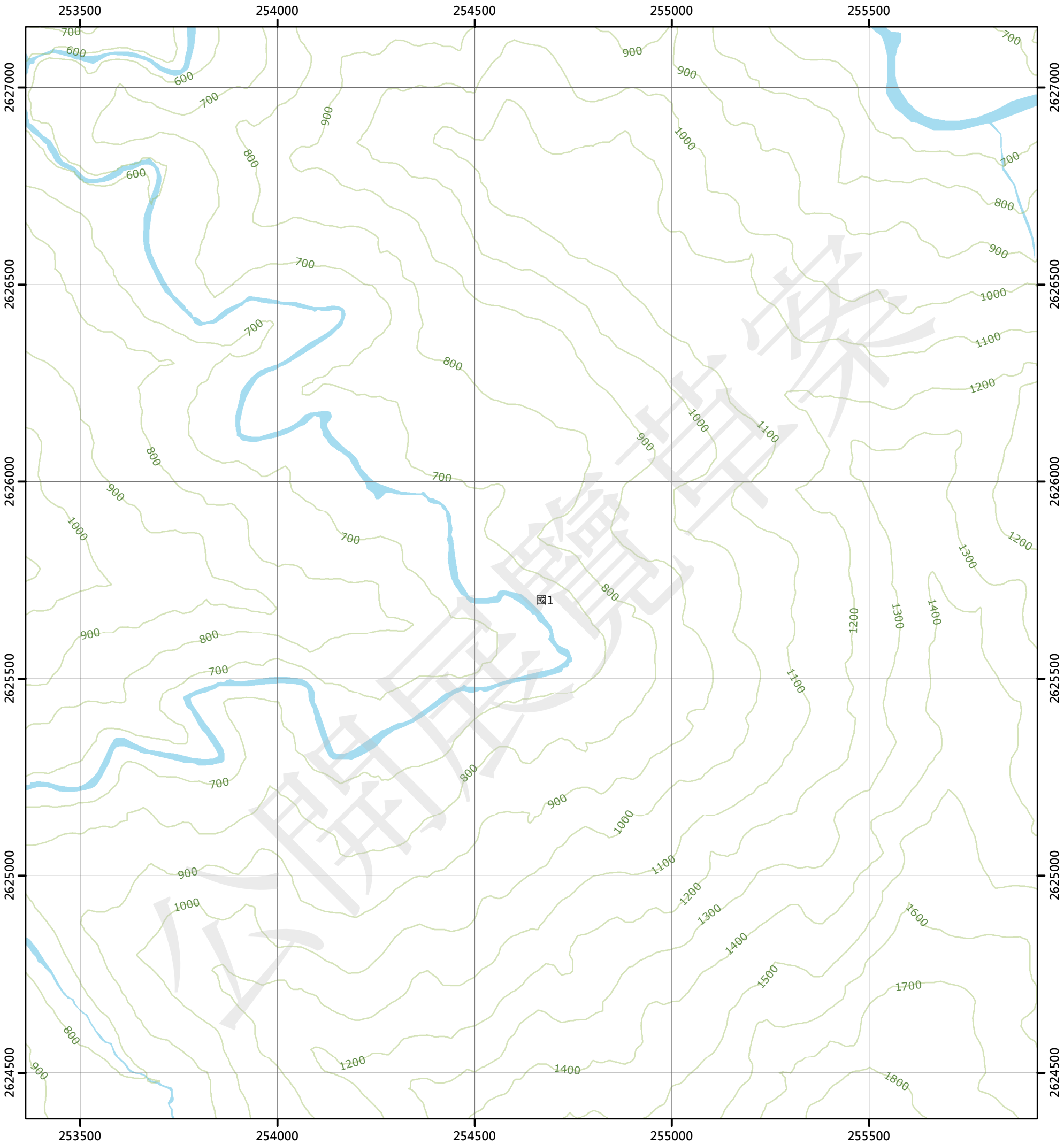

圖例

國土保育地區		農業發展地區		城鄉發展地區	
國1	第一類	農1	第一類	城1	第一類
國2	第二類	農2	第二類	城2-1	第二類之一
國3	第三類	農3	第三類	城2-2	第二類之二
國4	第四類	農4	第四類	城2-3	第二類之三
		農5	第五類	城3	第三類

N W E S

0 250 500 公尺

96204091 孫海橋(三) 第419頁	96204092 孫海橋(二) 第420頁	96204093 三分所(三) 第421頁
96203001 郡大溪巒大溪交口(四) 第444頁	96203002 郡大溪巒大溪交口(一) 第445頁	96203003 東巒大北山(四) 第446頁
96203011 郡大溪巒大溪交口(四) 第469頁	96203012 郡大溪巒大溪交口(二) 第470頁	96203013 東巒大北山(三) 第471頁

南投縣
信義鄉

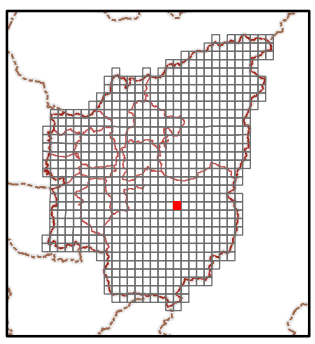

繪製日期：111年10月25日

東巒大北山(四)

南投縣國土功能分區分類圖

96203003

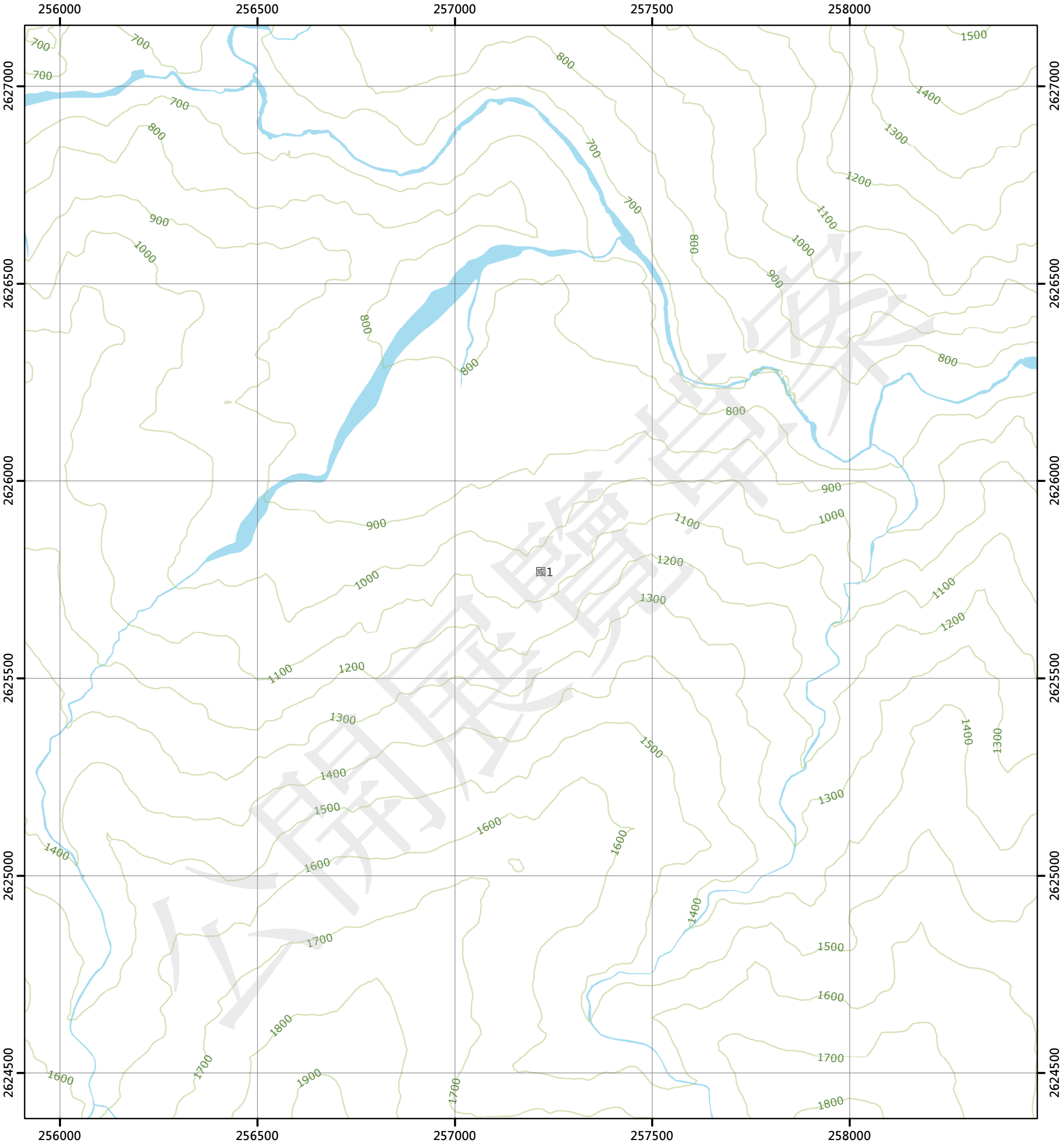

圖例

國土保育地區		農業發展地區		城鄉發展地區	
國1	第一類	農1	第一類	城1	第一類
國2	第二類	農2	第二類	城2-1	第二類之一
國3	第三類	農3	第三類	城2-2	第二類之二
國4	第四類	農4	第四類	城2-3	第二類之三
		農5	第五類	城3	第三類

N W E S

0 250 500 公尺

96204092 孫海橋(二) 第420頁	96204093 三分所(三) 第421頁	96204094 三分所(二) 第422頁
96203002 郡大溪巒大溪交口(一) 第445頁	96203003 東巒大北山(四) 第446頁	96203004 東巒大北山(一) 第447頁
96203012 郡大溪巒大溪交口(二) 第445頁	96203013 東巒大北山(三) 第471頁	96203014 東巒大北山(二) 第472頁

南投縣
信義鄉

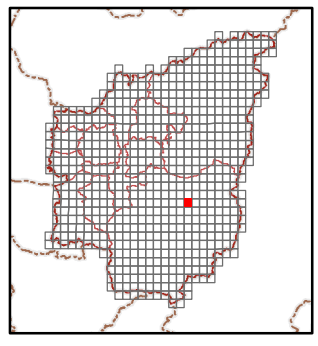

繪製日期：111年10月25日

東巒大北山(一)

南投縣國土功能分區分類圖

96203004

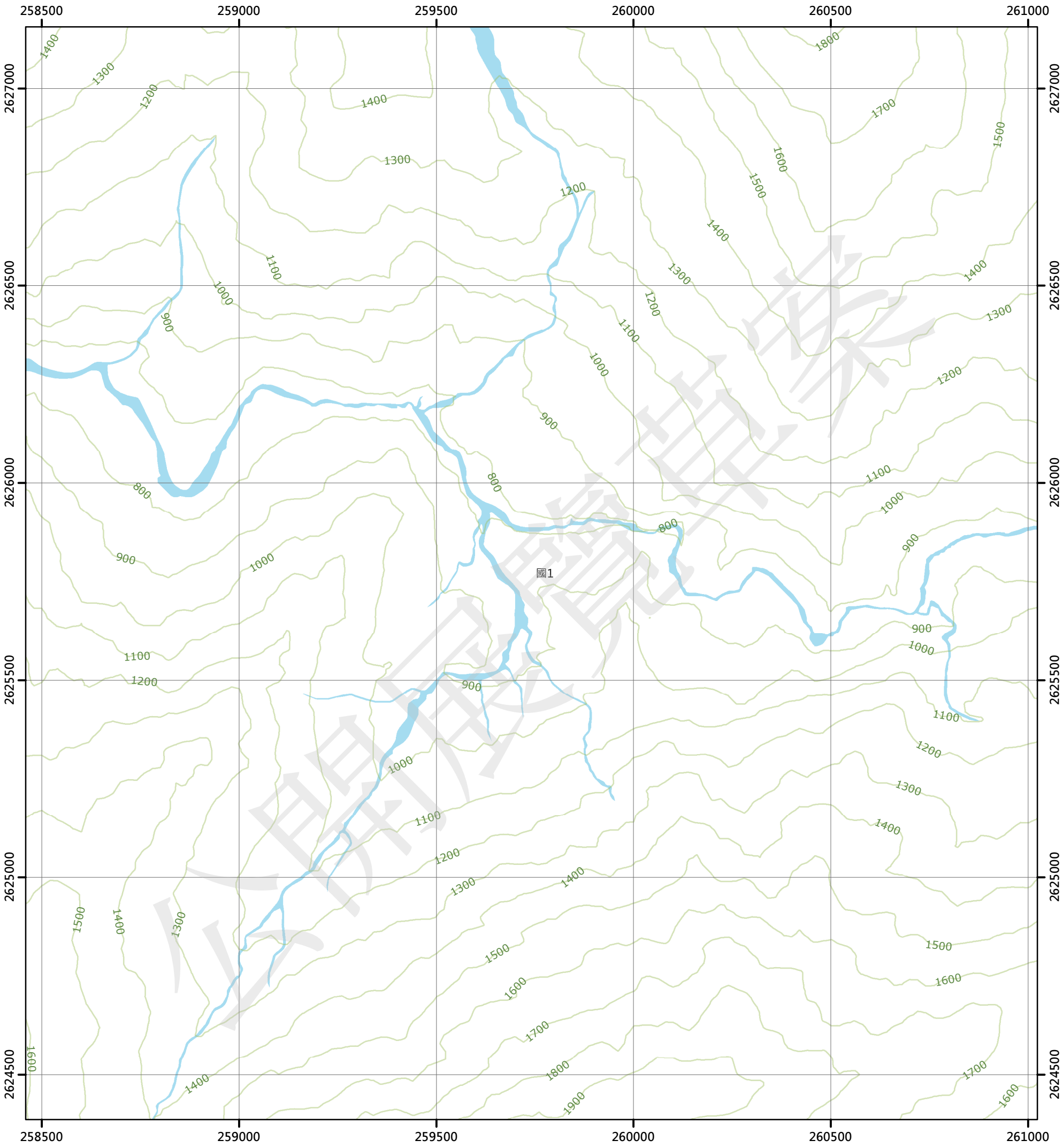

圖例

國土保育地區

- 國1 第一類
- 國2 第二類
- 國3 第三類
- 國4 第四類

農業發展地區

- 農1 第一類
- 農2 第二類
- 農3 第三類
- 農4 第四類
- 農5 第五類

城鄉發展地區

- 城1 第一類
- 城2-1 第二類之一
- 城2-2 第二類之二
- 城2-3 第二類之三
- 城3 第三類

N W E S

0 250 500 公尺

96204093 三分所(三) 第421頁	96204094 三分所(二) 第422頁	96204095 五分所(三) 第423頁
96203003 東巒大北山(四) 第446頁	96203004 東巒大北山(一) 第447頁	96203005 丹大(四) 第448頁
96203013 東巒大北山(三) 第471頁	96203014 東巒大北山(二) 第472頁	96203015 丹大(三) 第473頁

南投縣
信義鄉

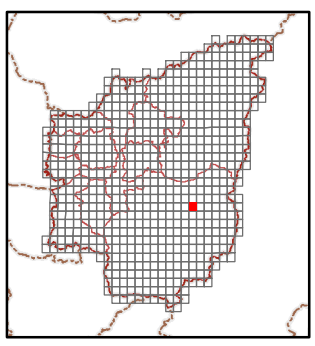

繪製日期：111年10月25日

丹大(四)

南投縣國土功能分區分類圖

96203005

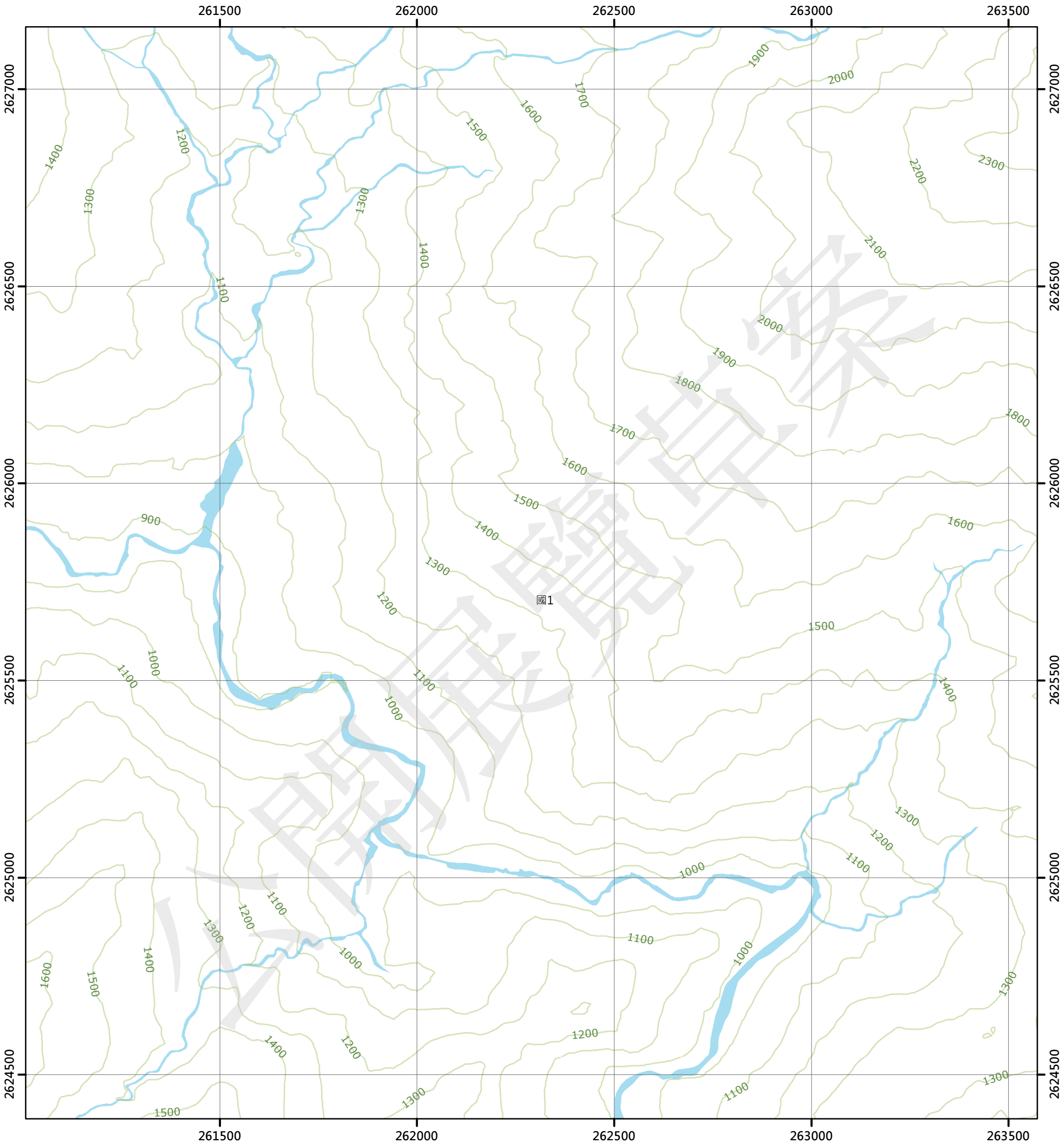

圖例

國土保育地區		農業發展地區		城鄉發展地區	
國1	第一類	農1	第一類	城1	第一類
國2	第二類	農2	第二類	城2-1	第二類之一
國3	第三類	農3	第三類	城2-2	第二類之二
國4	第四類	農4	第四類	城2-3	第二類之三
		農5	第五類	城3	第三類

N W E S

0 250 500 公尺

96204094 三分所(二) 第422頁	96204095 五分所(三) 第423頁	96204096 五分所(二) 第424頁
96203004 東巒大北山(一) 第447頁	96203005 丹大(四) 第448頁	96203006 丹大(一) 第449頁
96203014 東巒大北山(二) 第472頁	96203015 丹大(三) 第473頁	96203016 丹大(二) 第474頁

南投縣
信義鄉

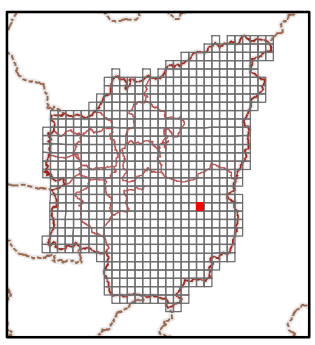

繪製日期：111年10月25日

丹大(一)

南投縣國土功能分區分類圖

96203006

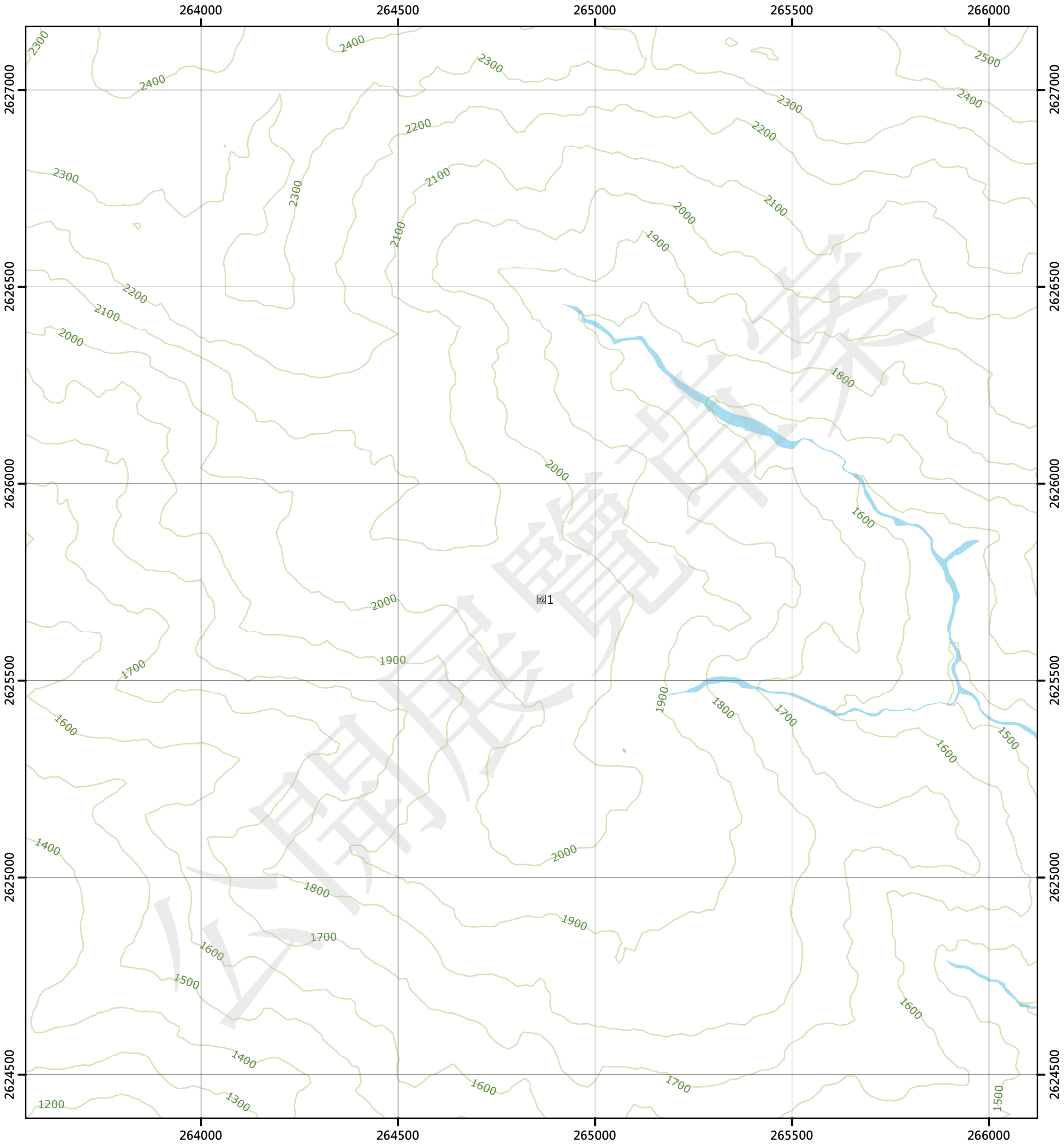

圖例

國土保育地區

- 國1 第一類
- 國2 第二類
- 國3 第三類
- 國4 第四類

農業發展地區

- 農1 第一類
- 農2 第二類
- 農3 第三類
- 農4 第四類
- 農5 第五類

城鄉發展地區

- 城1 第一類
- 城2-1 第二類之一
- 城2-2 第二類之二
- 城2-3 第二類之三
- 城3 第三類

N W E S

0 250 500 公尺

96204095 五分所(三) 第423頁	96204096 五分所(二) 第424頁	96204097 海天寺(三) 第425頁
96203005 丹大(四) 第448頁	96203006 丹大(一) 第449頁	96203007 丹大東部(四) 第450頁
96203015 丹大(三) 第473頁	96203016 丹大(二) 第474頁	96203017 丹大東部(三) 第475頁

南投縣
信義鄉

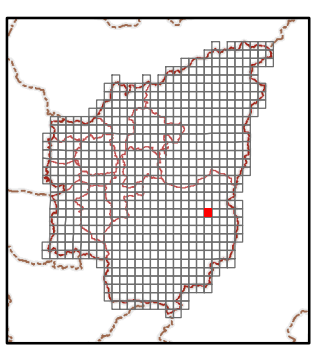

繪製日期：111年10月25日

丹大東部(四)

南投縣國土功能分區分類圖

96203007

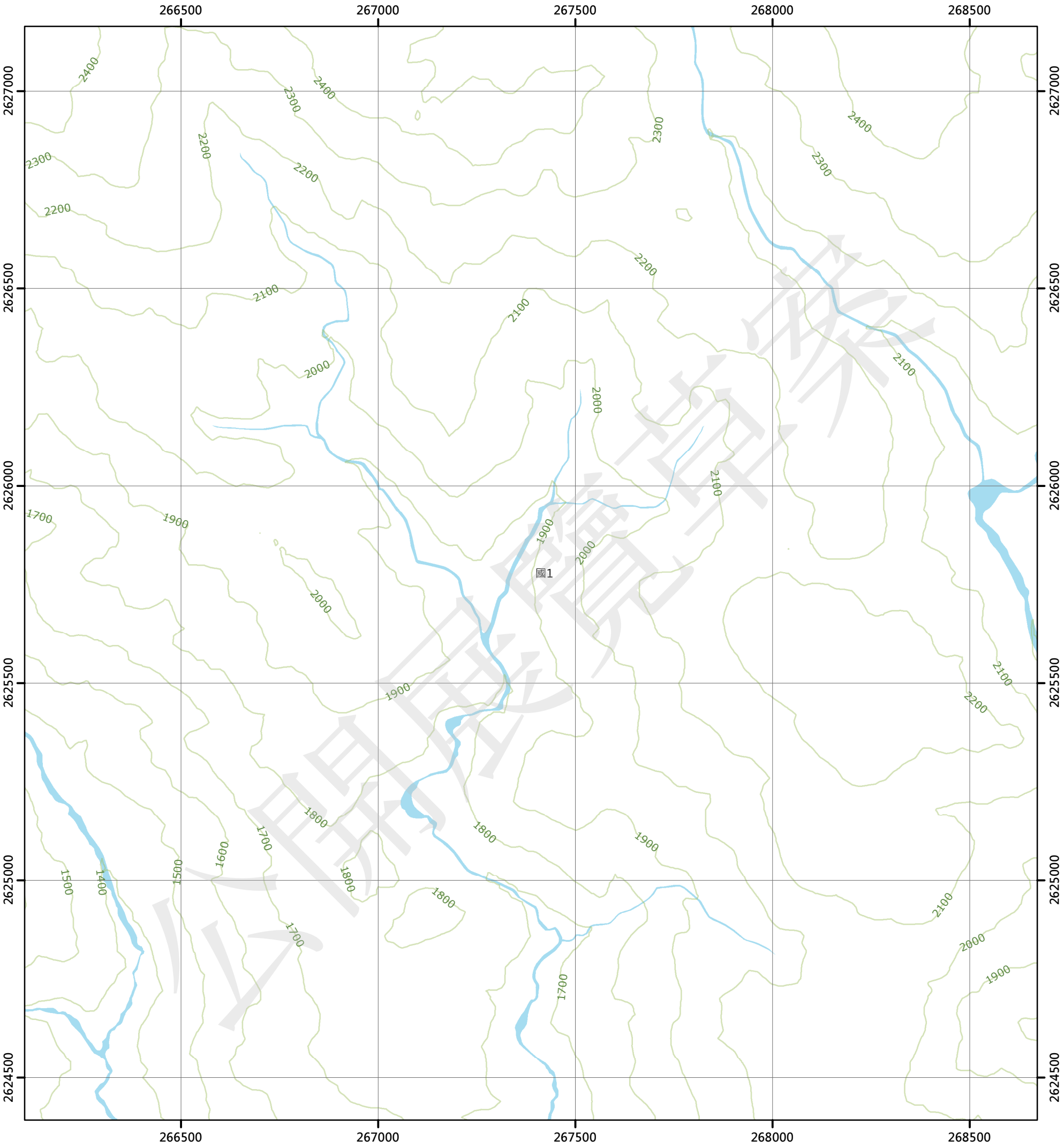

圖例

國土保育地區

- 國1 第一類
- 國2 第二類
- 國3 第三類
- 國4 第四類

農業發展地區

- 農1 第一類
- 農2 第二類
- 農3 第三類
- 農4 第四類
- 農5 第五類

城鄉發展地區

- 城1 第一類
- 城2-1 第二類之一
- 城2-2 第二類之二
- 城2-3 第二類之三
- 城3 第三類

N W E S

0 250 500 公尺

96204096 五分所(二) 第424頁	96204097 海天寺(三) 第425頁	96204098 海天寺(二) 第426頁
96203006 丹大(一) 第449頁	96203007 丹大東部(四) 第450頁	96203008 丹大東部(一) 第451頁
96203016 丹大(二) 第474頁	96203017 丹大東部(三) 第475頁	96203018 丹大東部(二) 第476頁

南投縣
信義鄉

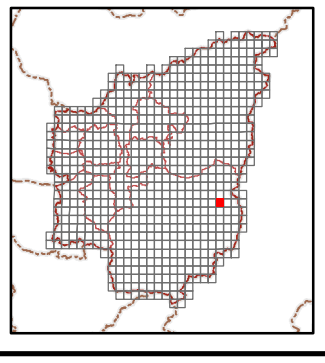

繪製日期：111年10月25日

丹大東部(一)

南投縣國土功能分區分類圖

96203008

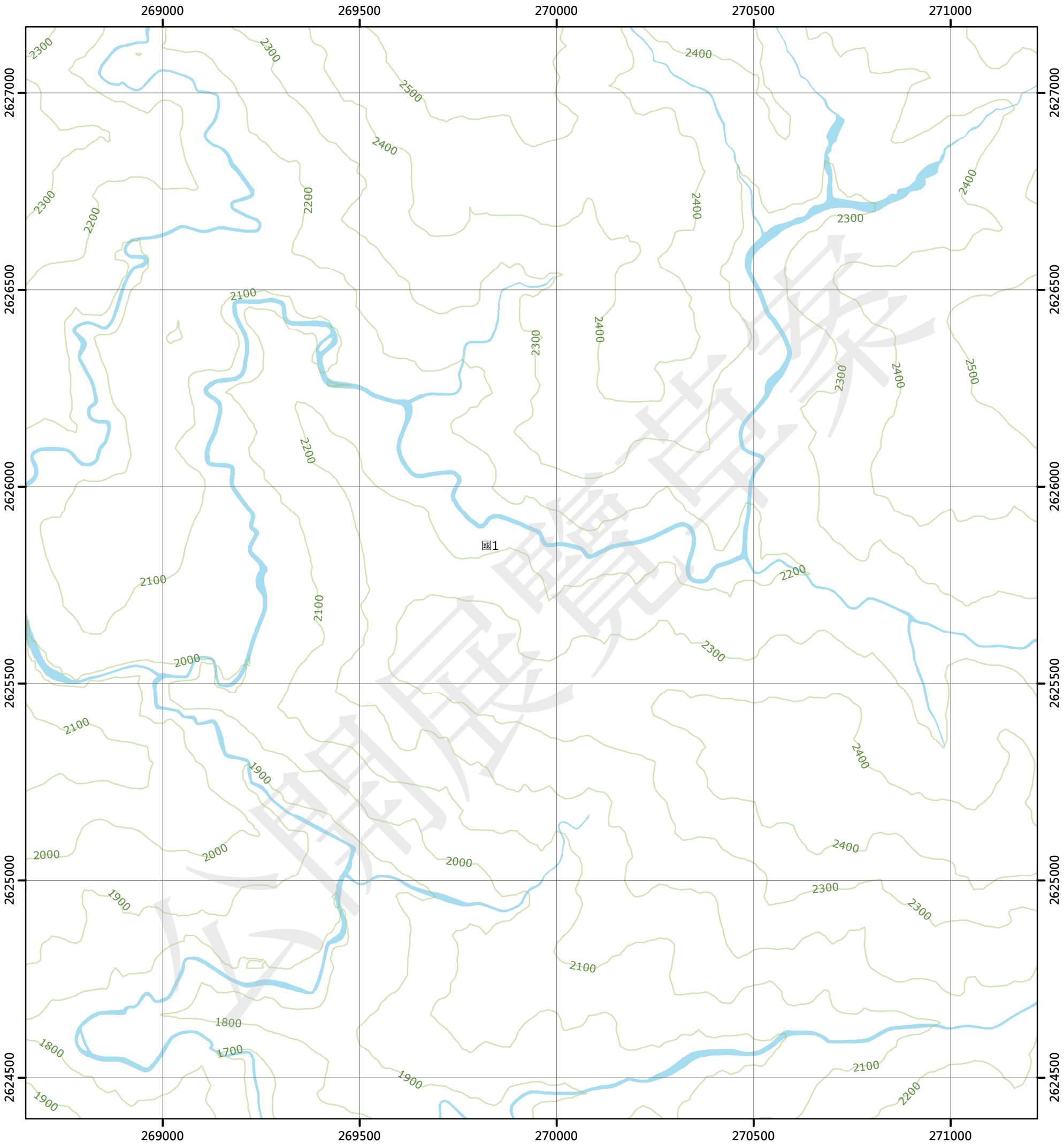

圖例

國土保育地區		農業發展地區		城鄉發展地區	
國1	第一類	農1	第一類	城1	第一類
國2	第二類	農2	第二類	城2-1	第二類之一
國3	第三類	農3	第三類	城2-2	第二類之二
國4	第四類	農4	第四類	城2-3	第二類之三
		農5	第五類	城3	第三類

N W E S

0 250 500 公尺

96204097 海天寺(三) 第425頁	96204098 海天寺(二) 第426頁	96204099 北丹大山(三) 第427頁
96203007 丹大東部(四) 第450頁	96203008 丹大東部(一) 第451頁	96203009 七星崗(四) 第452頁
96203017 丹大東部(三) 第475頁	96203018 丹大東部(二) 第476頁	96203019 七星崗(三) 第477頁

南投縣
信義鄉

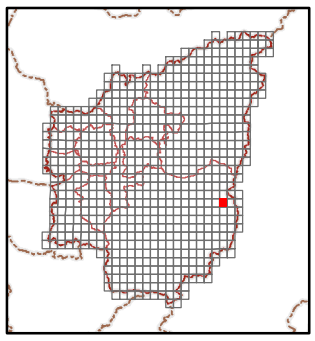

繪製日期：111年10月25日

七星崗(四)

南投縣國土功能分區分類圖

96203009

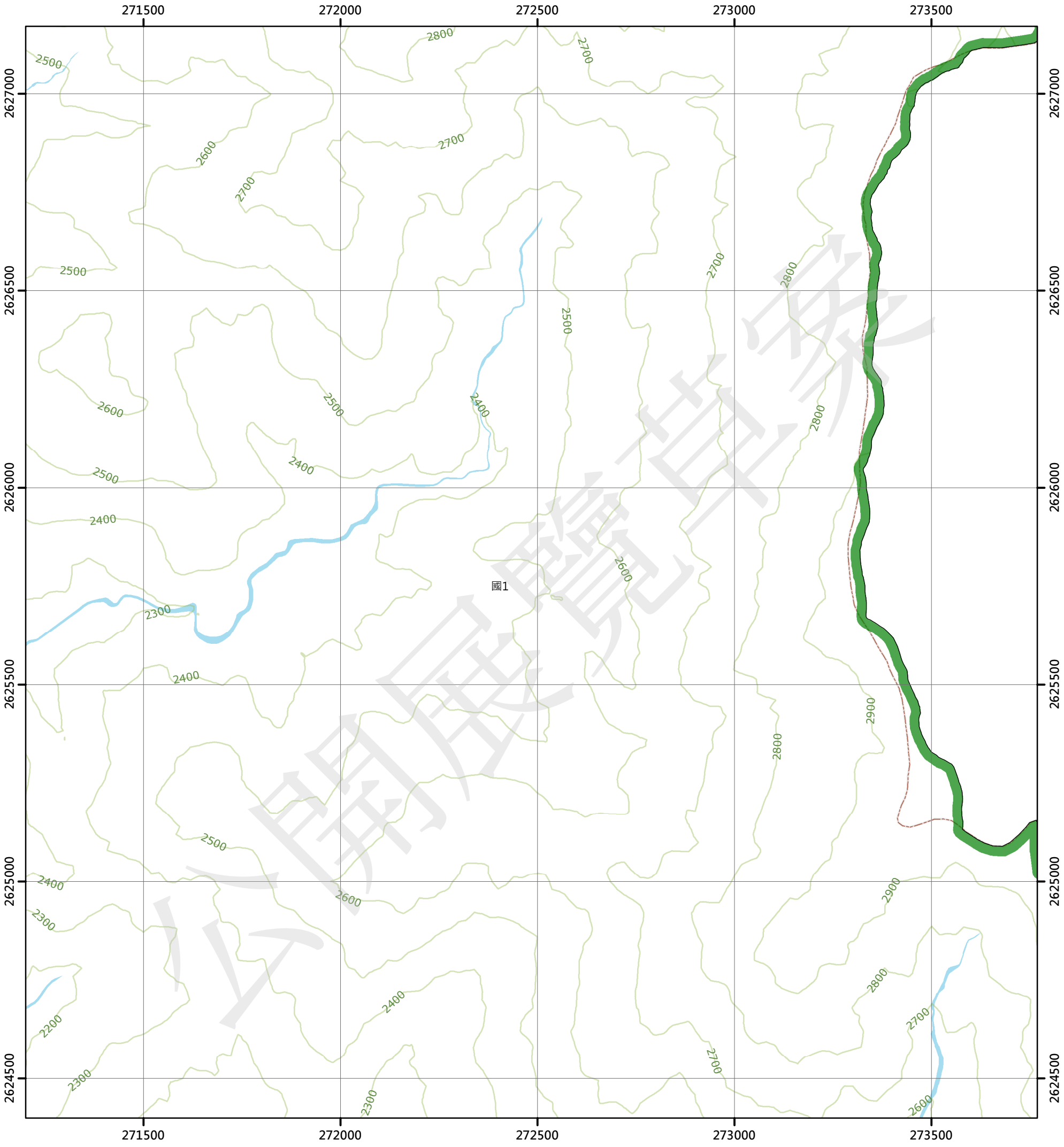

圖例

國土保育地區

- 國1 第一類
- 國2 第二類
- 國3 第三類
- 國4 第四類

農業發展地區

- 農1 第一類
- 農2 第二類
- 農3 第三類
- 農4 第四類
- 農5 第五類

城鄉發展地區

- 城1 第一類
- 城2-1 第二類之一
- 城2-2 第二類之二
- 城2-3 第二類之三
- 城3 第三類

N W E S

0 250 500 公尺

96204098 海天寺(二) 第426頁	96204099 北丹大山(三) 第427頁	96204100 北丹大山(二) 第428頁
96203008 丹大東部(一) 第451頁	96203009 七星崗(四) 第452頁	96203010 七星崗(一) 第453頁
96203018 丹大東部(二) 第476頁	96203019 七星崗(三) 第477頁	96203020 七星崗(二) 第478頁

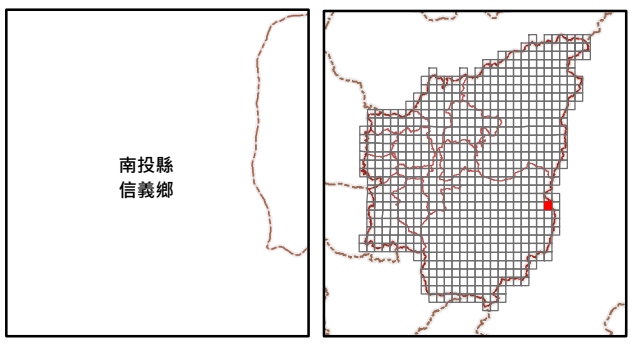

繪製日期：111年10月25日

七星崗(一)

南投縣國土功能分區分類圖

96203010

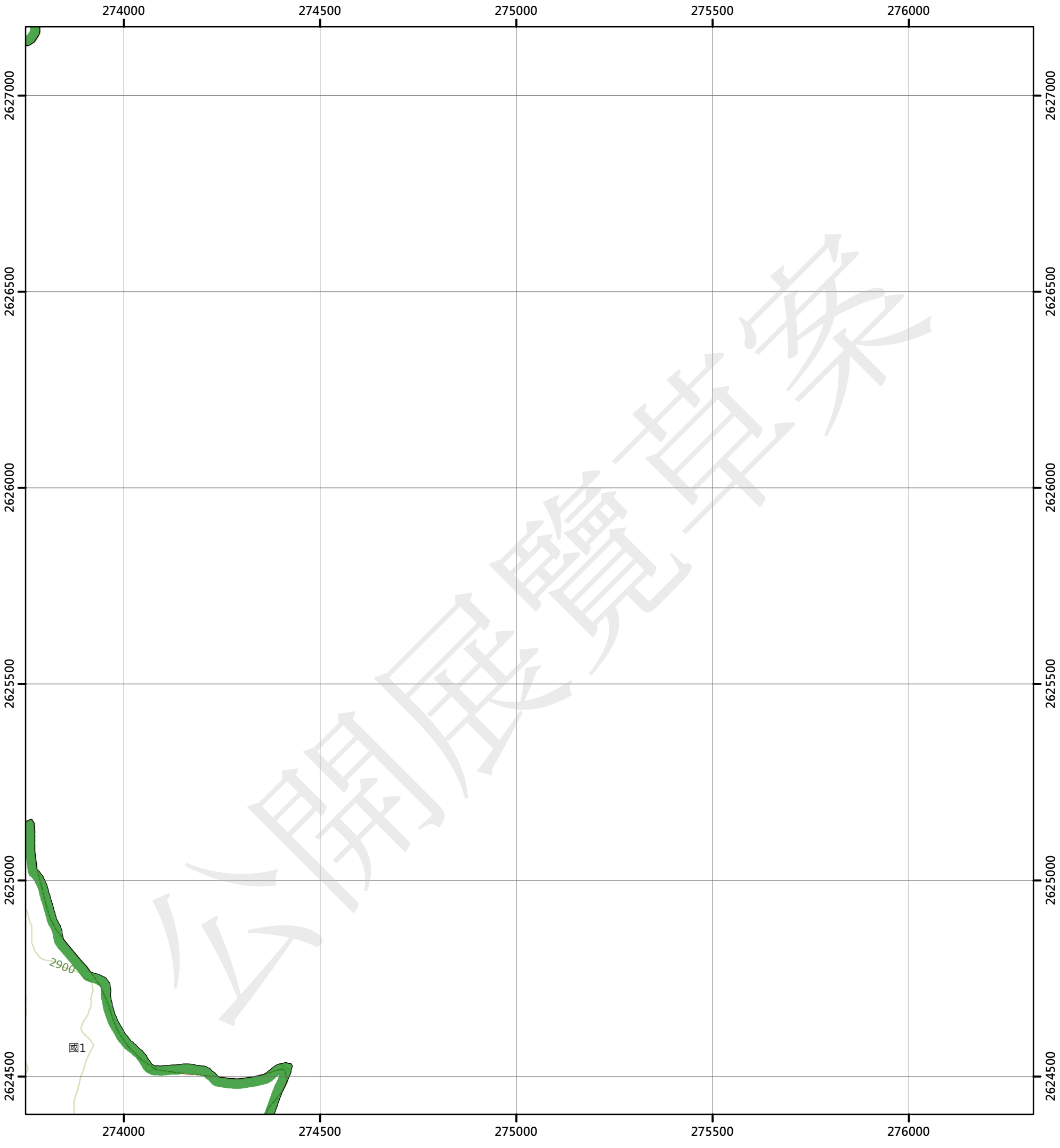

公開展覽草案

圖例

國土保育地區		農業發展地區		城鄉發展地區	
國1	第一類	農1	第一類	城1	第一類
國2	第二類	農2	第二類	城2-1	第二類之一
國3	第三類	農3	第三類	城2-2	第二類之二
國4	第四類	農4	第四類	城2-3	第二類之三
		農5	第五類	城3	第三類

N W E S

0 250 500 公尺

96204099 北丹大山(三) 第427頁	96204100 北丹大山(二) 第428頁
96203009 七星崗(四) 第452頁	96203010 七星崗(一) 第453頁
96203019 七星崗(三) 第477頁	96203020 七星崗(二) 第478頁

南投縣
信義鄉

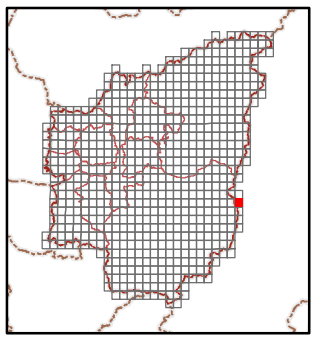

繪製日期：111年10月25日

鯉魚尾

南投縣國土功能分區分類圖

95203016

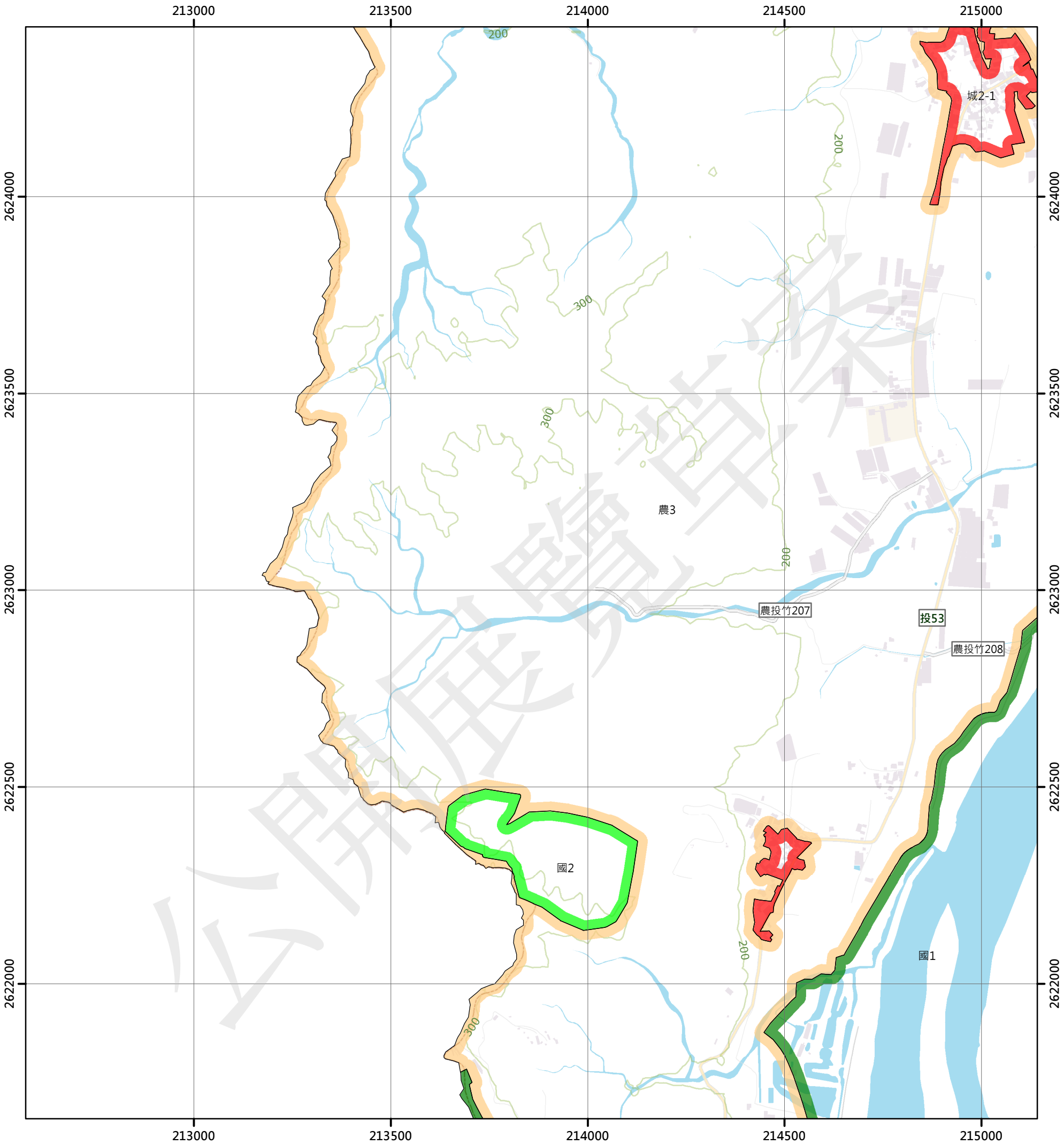

圖例

國土保育地區

- 國1 第一類
- 國2 第二類
- 國3 第三類
- 國4 第四類

農業發展地區

- 農1 第一類
- 農2 第二類
- 農3 第三類
- 農4 第四類
- 農5 第五類

城鄉發展地區

- 城1 第一類
- 城2-1 第二類之一
- 城2-2 第二類之二
- 城2-3 第二類之三
- 城3 第三類

N W E S

0 250 500 公尺

	95203006 鯉魚尾坑 第429頁	95203007 福田社區 第430頁
	95203016 鯉魚尾 第454頁	95203017 泉州寮 第455頁
	95203026 山邊 第479頁	95203027 山坪頂 第480頁



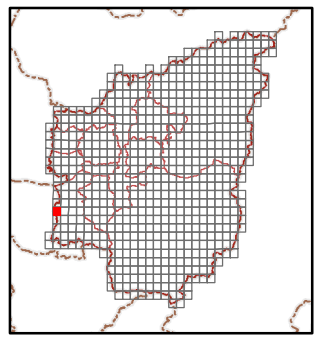

繪製日期：111年10月25日

泉州寮

南投縣國土功能分區分類圖

95203017

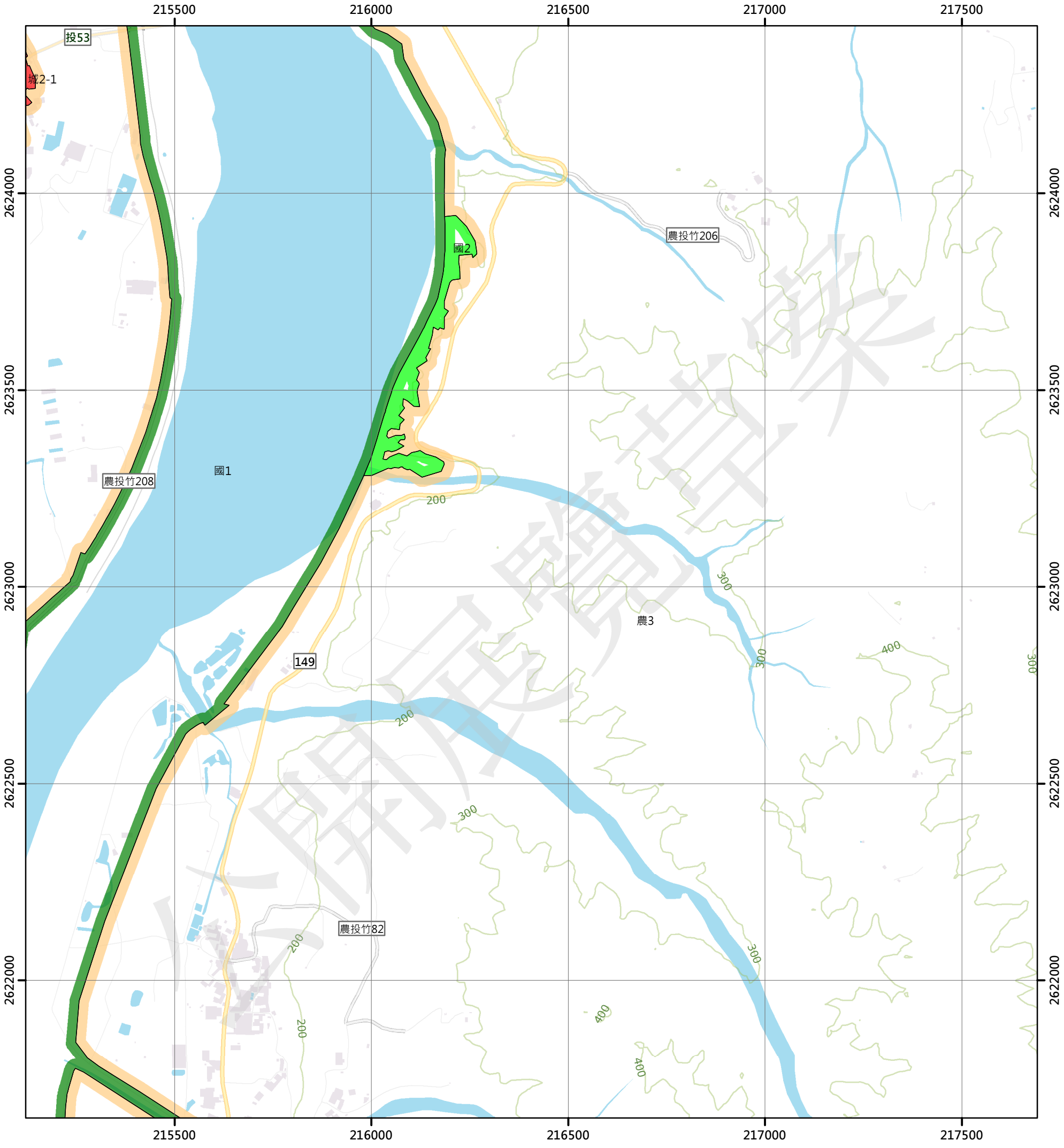

圖例

國土保育地區		農業發展地區		城鄉發展地區	
國1	第一類	農1	第一類	城1	第一類
國2	第二類	農2	第二類	城2-1	第二類之一
國3	第三類	農3	第三類	城2-2	第二類之二
國4	第四類	農4	第四類	城2-3	第二類之三
		農5	第五類	城3	第三類

N W E S

0 250 500 公尺

95203006 鯉魚尾坑 第429頁	95203007 福田社區 第430頁	95203008 大坑 第431頁
95203016 鯉魚尾 第454頁	95203017 泉州寮 第455頁	95203018 頂林 第456頁
95203026 山邊 第479頁	95203027 山坪頂 第480頁	95203028 流藤坪 第481頁

南投縣
竹山鎮

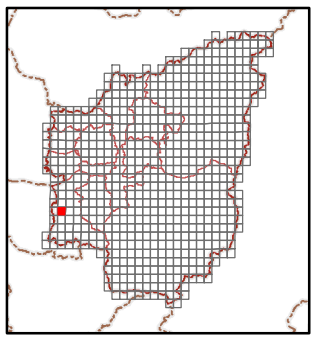

繪製日期：111年10月25日

頂林

南投縣國土功能分區分類圖

95203018

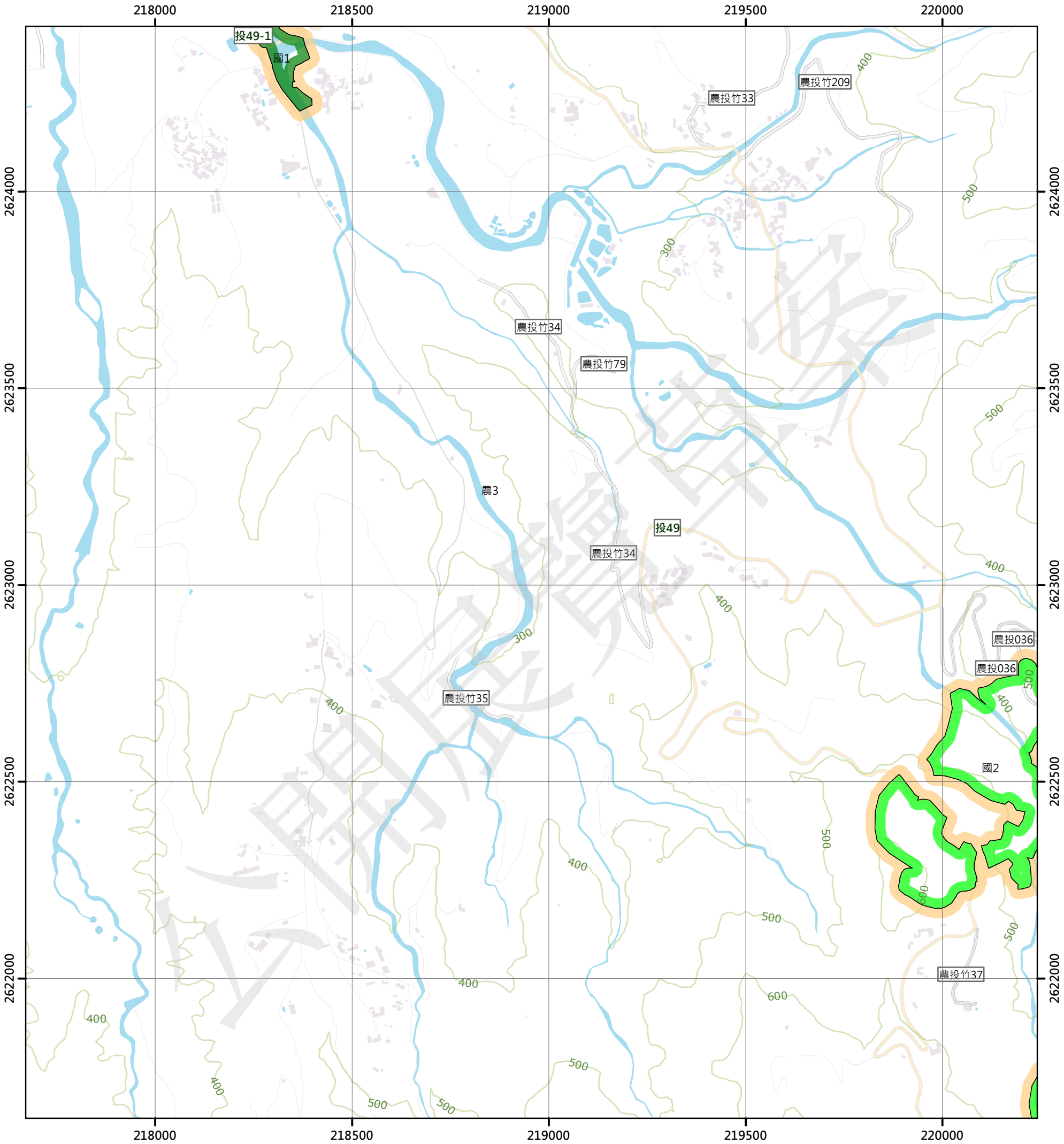

圖例

國土保育地區		農業發展地區		城鄉發展地區	
國1	第一類	農1	第一類	城1	第一類
國2	第二類	農2	第二類	城2-1	第二類之一
國3	第三類	農3	第三類	城2-2	第二類之二
國4	第四類	農4	第四類	城2-3	第二類之三
		農5	第五類	城3	第三類

N W E S

0 250 500 公尺

95203007 福田社區 第430頁	95203008 大坑 第431頁	95203009 中心崙 第432頁
95203017 泉州寮 第455頁	95203018 頂林 第456頁	95203019 崩山坪 第457頁
95203027 山坪頂 第480頁	95203028 流藤坪 第481頁	95203029 復興寮(四) 第482頁

南投縣
竹山鎮

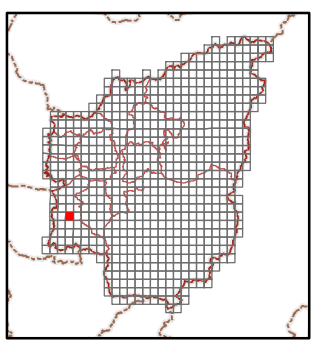

繪製日期：111年10月25日

崩山坪

南投縣國土功能分區分類圖

95203019

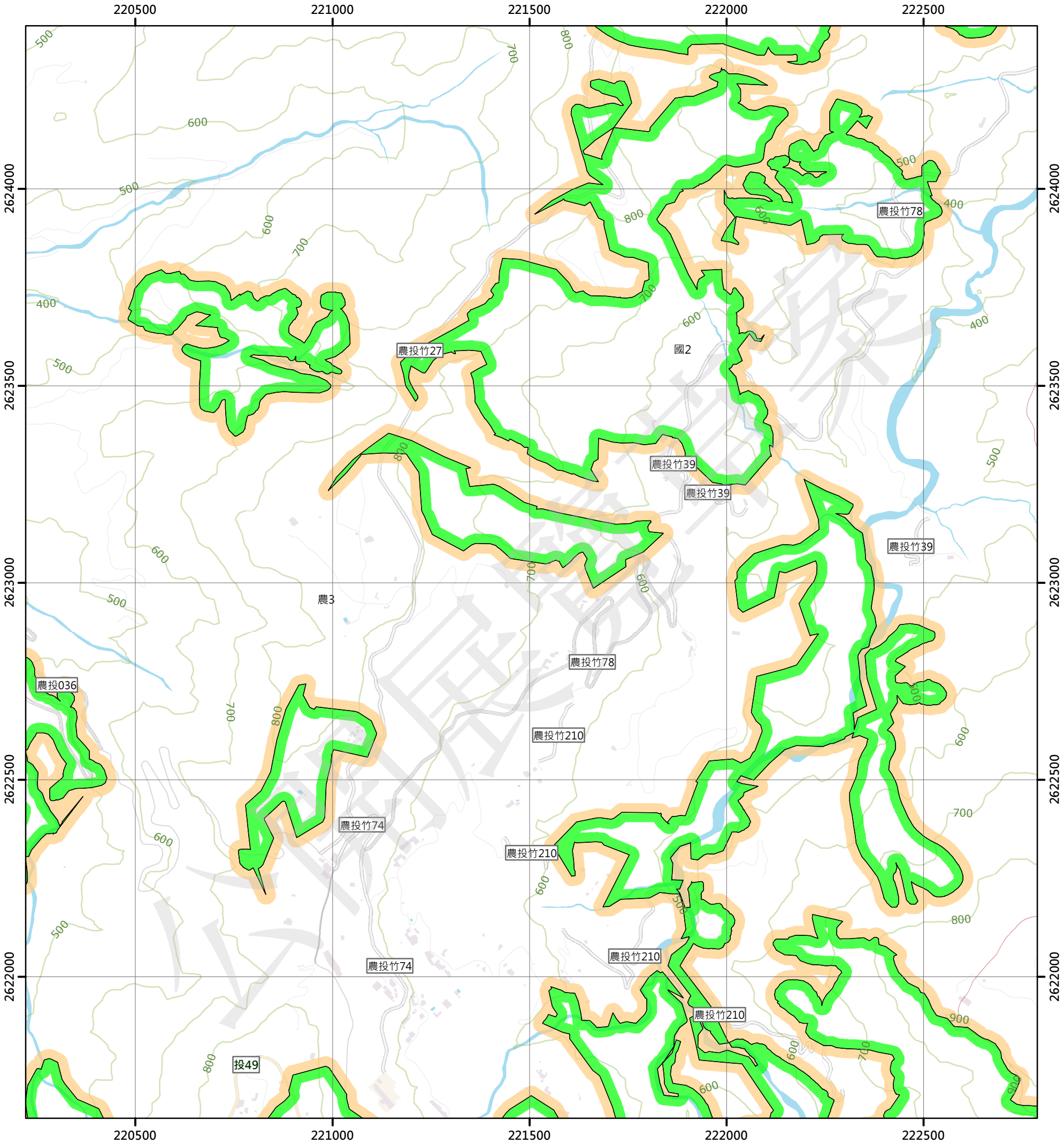

圖例

國土保育地區

- 國1 第一類
- 國2 第二類
- 國3 第三類
- 國4 第四類

農業發展地區

- 農1 第一類
- 農2 第二類
- 農3 第三類
- 農4 第四類
- 農5 第五類

城鄉發展地區

- 城1 第一類
- 城2-1 第二類之一
- 城2-2 第二類之二
- 城2-3 第二類之三
- 城3 第三類

N W E S

0 250 500 公尺

95203008 大坑 第431頁	95203009 中心崙 第432頁	95203010 中湖 第433頁
95203018 頂林 第456頁	95203019 崩山坪 第457頁	95203020 橫路 第458頁
95203028 流藤坪 第481頁	95203029 復興寮(四) 第482頁	95203030 復興寮(一) 第483頁

南投縣
竹山鎮

南投縣
鹿谷鄉

繪製日期：111年10月25日

橫路

南投縣國土功能分區分類圖

95203020

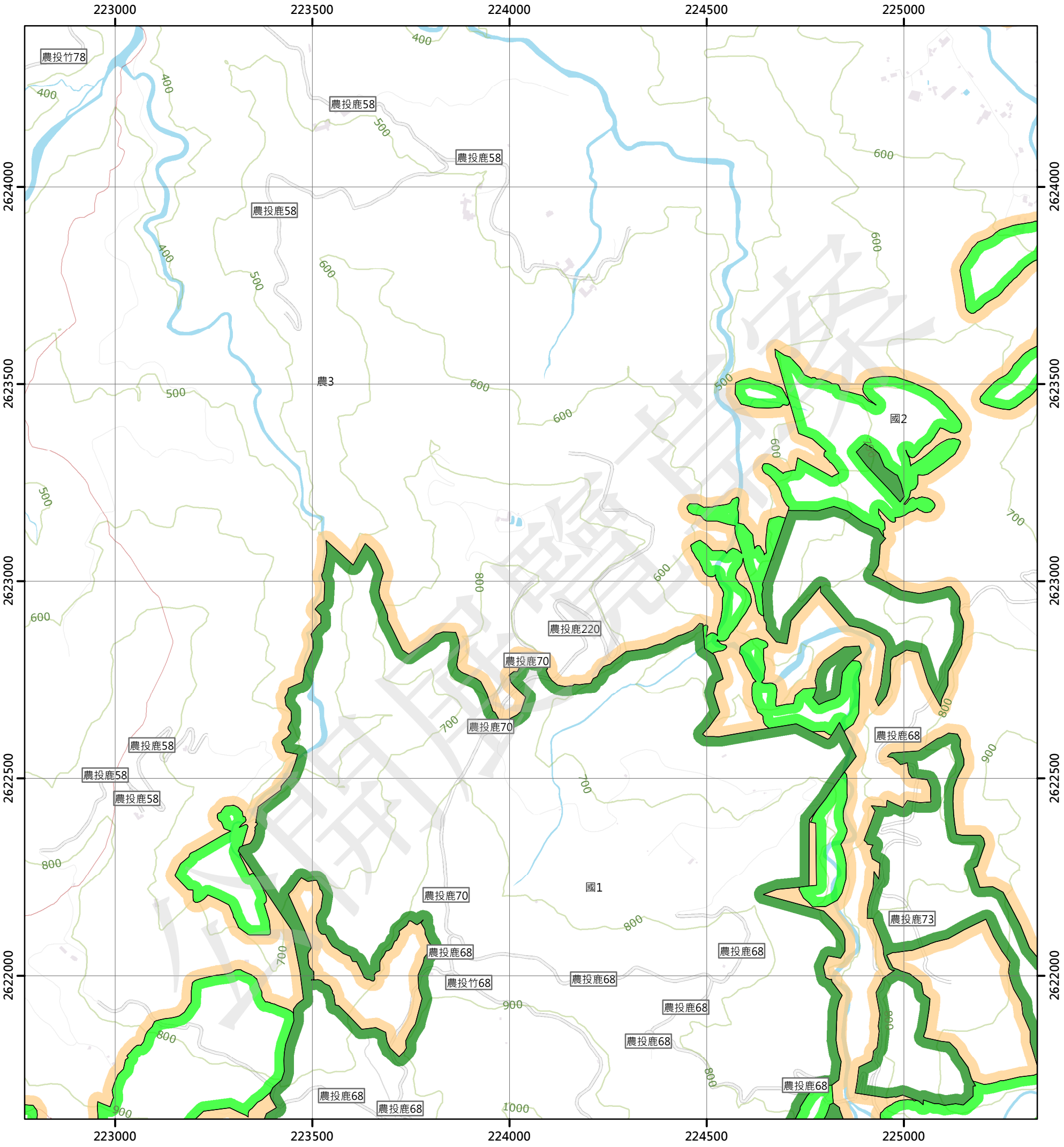

圖例

國土保育地區

- 國1 第一類
- 國2 第二類
- 國3 第三類
- 國4 第四類

農業發展地區

- 農1 第一類
- 農2 第二類
- 農3 第三類
- 農4 第四類
- 農5 第五類

城鄉發展地區

- 城1 第一類
- 城2-1 第二類之一
- 城2-2 第二類之二
- 城2-3 第二類之三
- 城3 第三類

N W E S

0 250 500 公尺

95203009 中心崙 第432頁	95203010 中湖 第433頁	95202001 廣興 第434頁
95203019 崩山坪 第457頁	95203020 橫路 第458頁	95202011 內湖 第459頁
95203029 復興寮(四) 第482頁	95203030 復興寮(一) 第483頁	95202021 深坑 第484頁

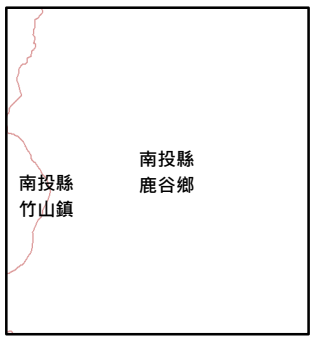

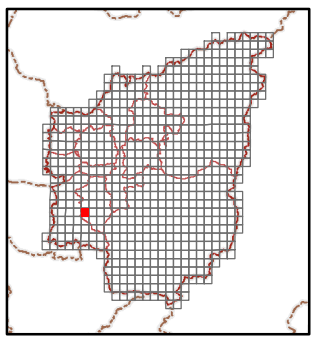

繪製日期：111年10月25日

內湖

南投縣國土功能分區分類圖

95202011

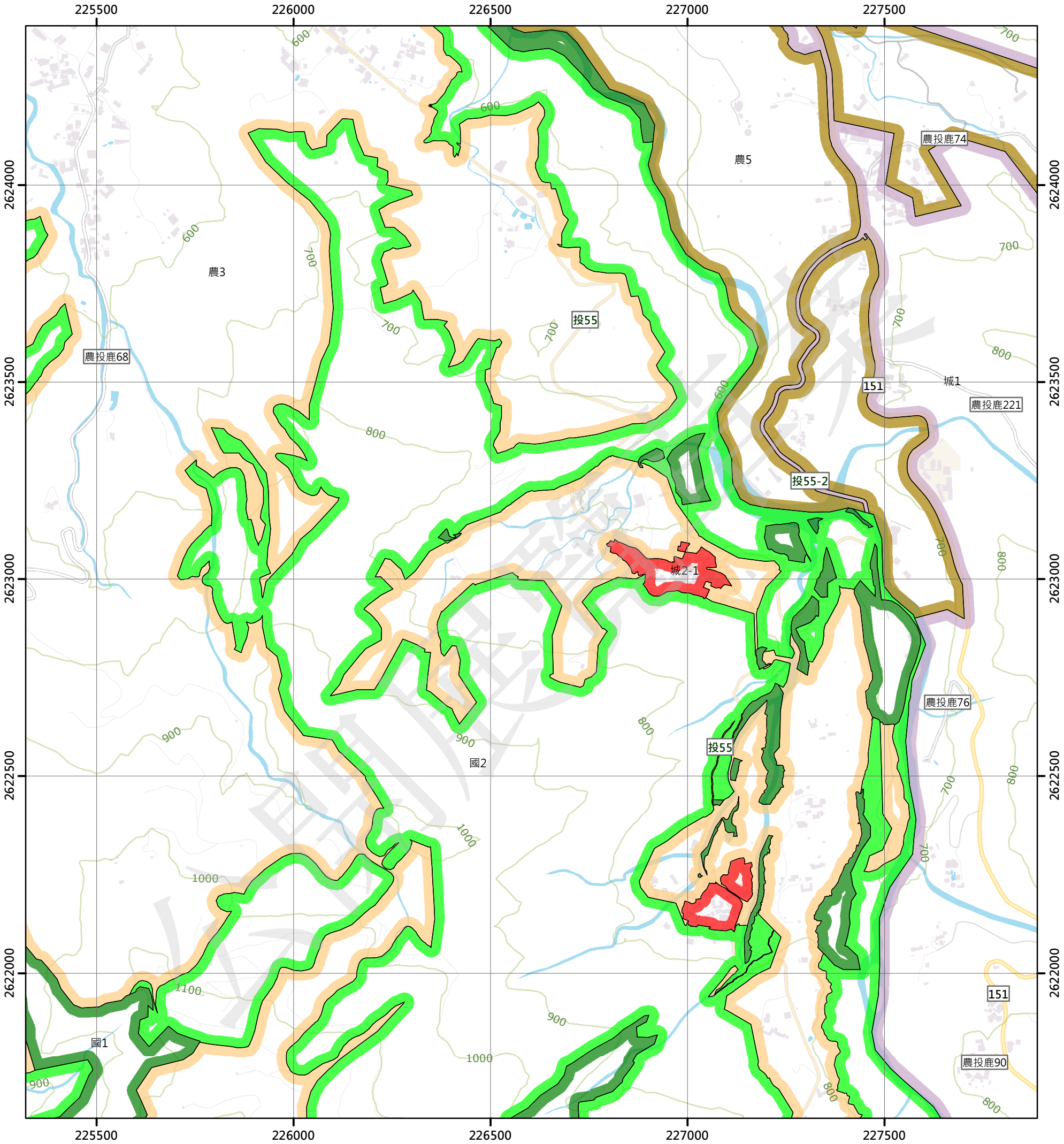

圖例

國土保育地區		農業發展地區		城鄉發展地區	
國1	第一類	農1	第一類	城1	第一類
國2	第二類	農2	第二類	城2-1	第二類之一
國3	第三類	農3	第三類	城2-2	第二類之二
國4	第四類	農4	第四類	城2-3	第二類之三
		農5	第五類	城3	第三類

N W E S

0 250 500 公尺

95203010 中湖 第433頁	95202001 廣興 第434頁	95202002 頂城 第435頁
95203020 橫路 第458頁	95202011 內湖 第459頁	95202012 圳頭湖 第460頁
95203030 復興寮(一) 第483頁	95202021 深坑 第484頁	95202022 溪頭 第485頁

南投縣
鹿谷鄉

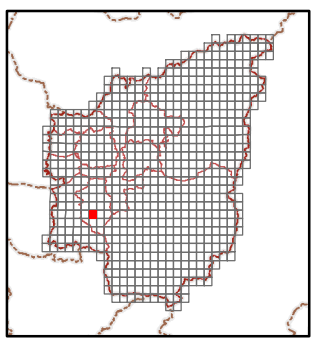

繪製日期：111年10月25日

圳頭湖

南投縣國土功能分區分類圖

95202012

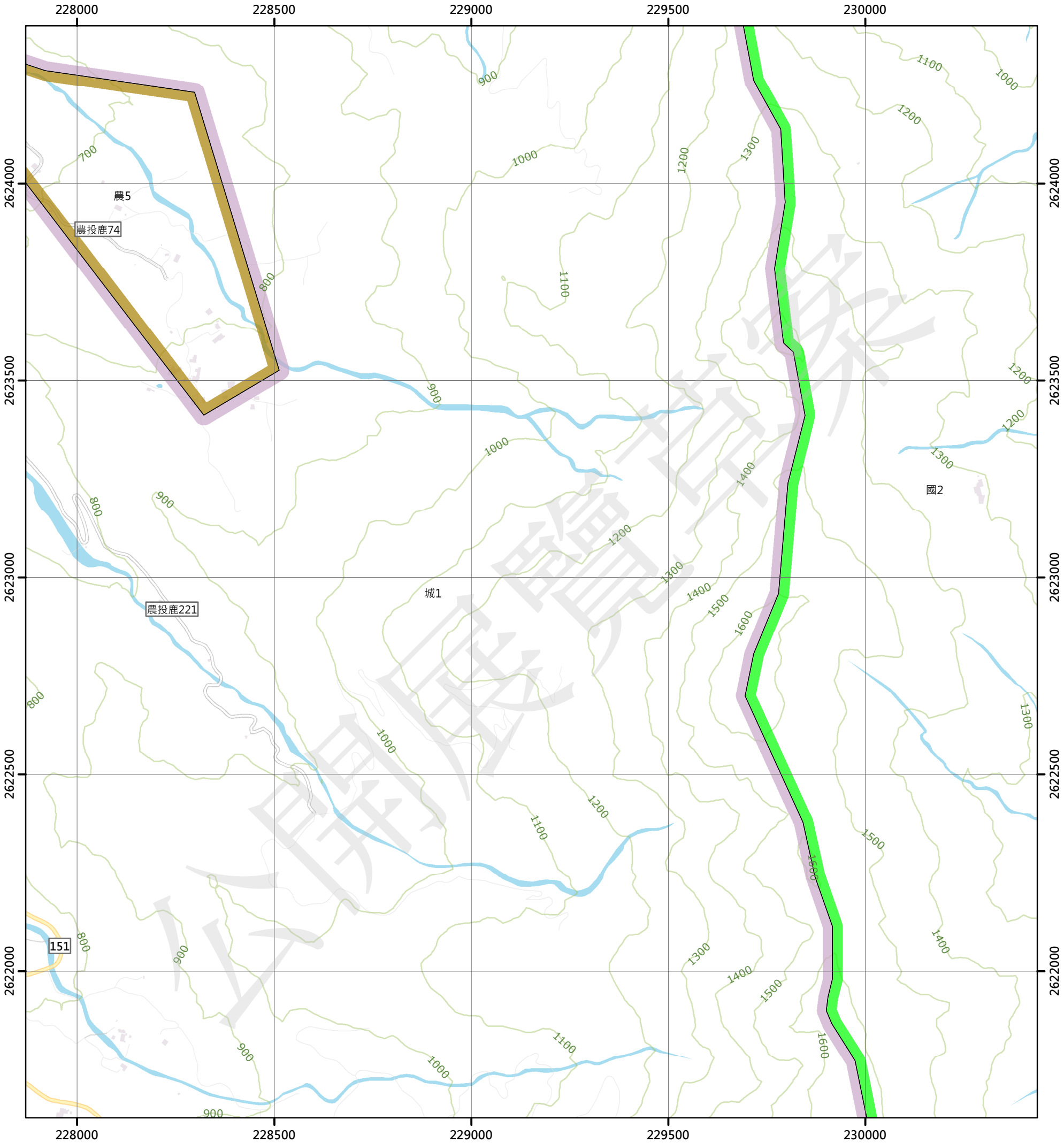

圖例

國土保育地區		農業發展地區		城鄉發展地區	
國1	第一類	農1	第一類	城1	第一類
國2	第二類	農2	第二類	城2-1	第二類之一
國3	第三類	農3	第三類	城2-2	第二類之二
國4	第四類	農4	第四類	城2-3	第二類之三
		農5	第五類	城3	第三類

N W E S

0 250 500 公尺

95202001 廣興 第434頁	95202002 頂城 第435頁	95202003 苦嶺腳 第436頁
95202011 內湖 第459頁	95202012 圳頭湖 第460頁	95202013 田底 第461頁
95202021 深坑 第484頁	95202022 溪頭 第485頁	95202023 莿蔥嶺 第486頁

南投縣
鹿谷鄉

繪製日期：111年10月25日

田底

南投縣國土功能分區分類圖

95202013

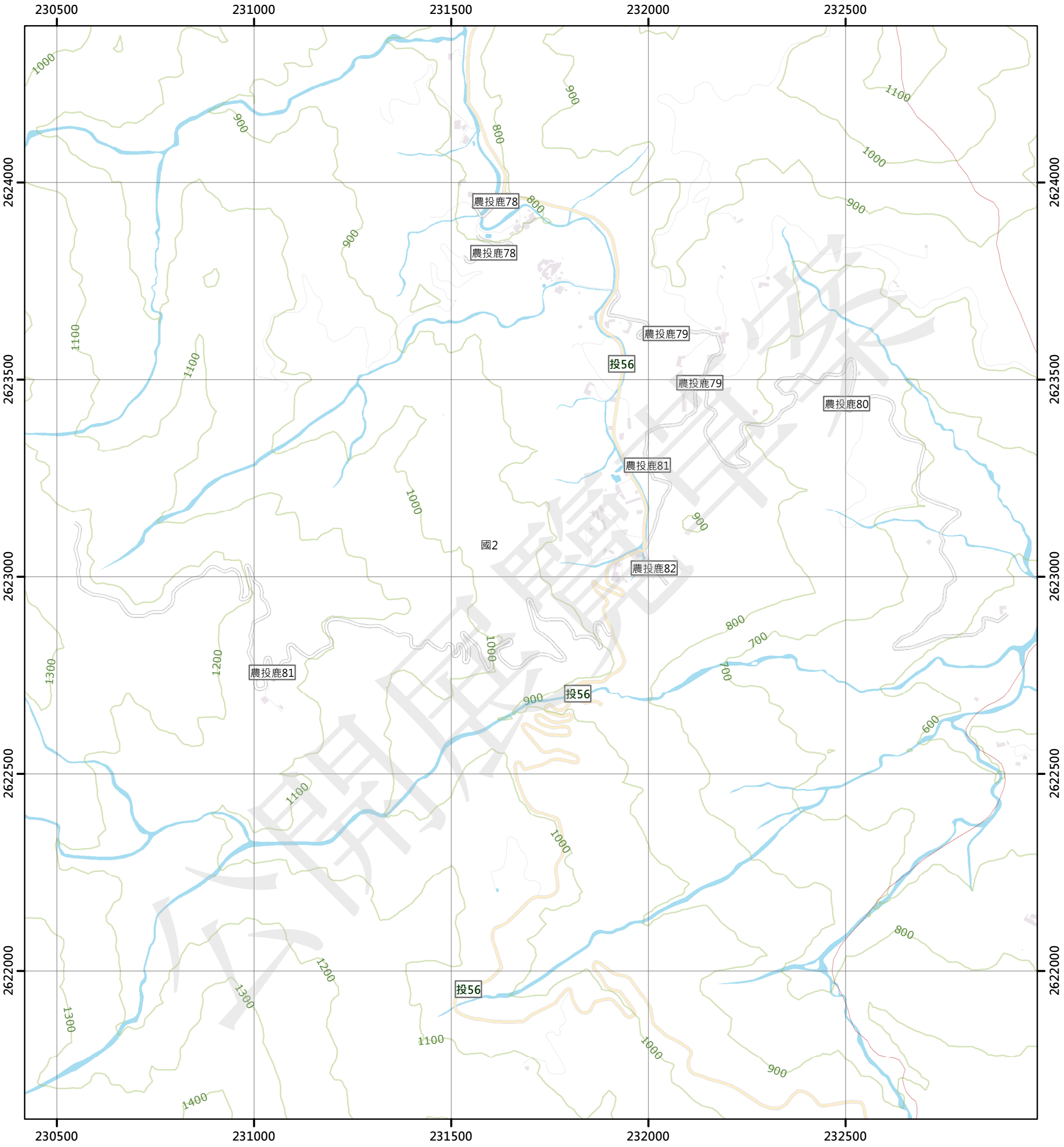

圖例

國土保育地區		農業發展地區		城鄉發展地區	
國1	第一類	農1	第一類	城1	第一類
國2	第二類	農2	第二類	城2-1	第二類之一
國3	第三類	農3	第三類	城2-2	第二類之二
國4	第四類	農4	第四類	城2-3	第二類之三
		農5	第五類	城3	第三類

N W E S

0 250 500 公尺

95202002 頂城 第435頁	95202003 苦嶺腳 第436頁	95202004 安村 第437頁
95202012 圳頭湖 第460頁	95202013 田底 第461頁	95202014 郡坑口 第462頁
95202022 溪頭 第485頁	95202023 莿蕙嶺 第486頁	95202024 信義 第487頁

南投縣 水里鄉
南投縣 鹿谷鄉
南投縣 信義鄉

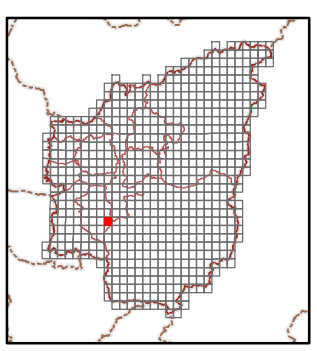

繪製日期：111年10月25日

郡坑口

南投縣國土功能分區分類圖

95202014

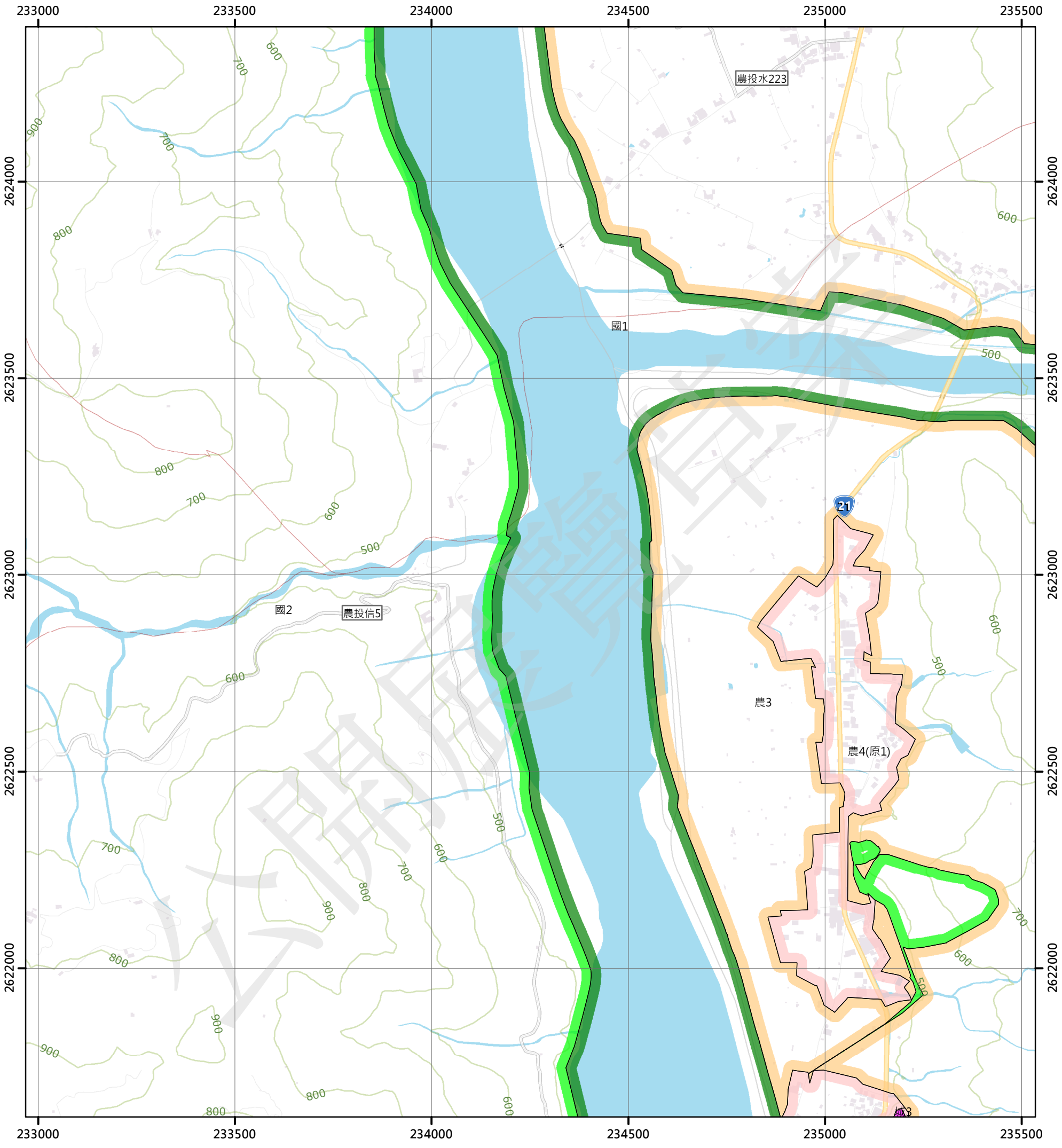

圖例

國土保育地區

- 國1 第一類
- 國2 第二類
- 國3 第三類
- 國4 第四類

農業發展地區

- 農1 第一類
- 農2 第二類
- 農3 第三類
- 農4 第四類
- 農5 第五類

城鄉發展地區

- 城1 第一類
- 城2-1 第二類之一
- 城2-2 第二類之二
- 城2-3 第二類之三
- 城3 第三類

N W E S

0 250 500 公尺

95202003 苦嶺腳 第436頁	95202004 安村 第437頁	95202005 三十甲(四) 第438頁
95202013 田底 第461頁	95202014 郡坑口 第462頁	95202015 三十甲(三) 第463頁
95202023 莿蔥嶺 第486頁	95202024 信義 第487頁	95202025 九層坑 第488頁

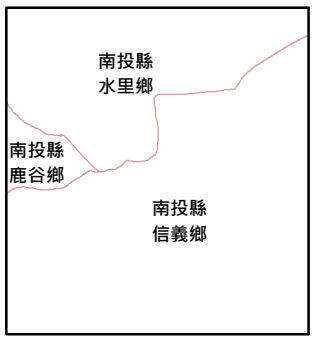

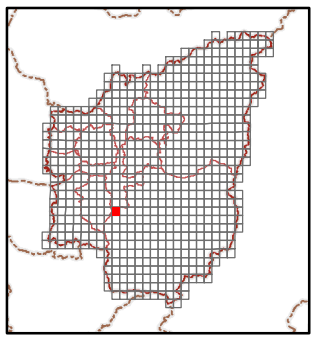

繪製日期：111年10月25日

三十甲(三)

南投縣國土功能分區分類圖

95202015

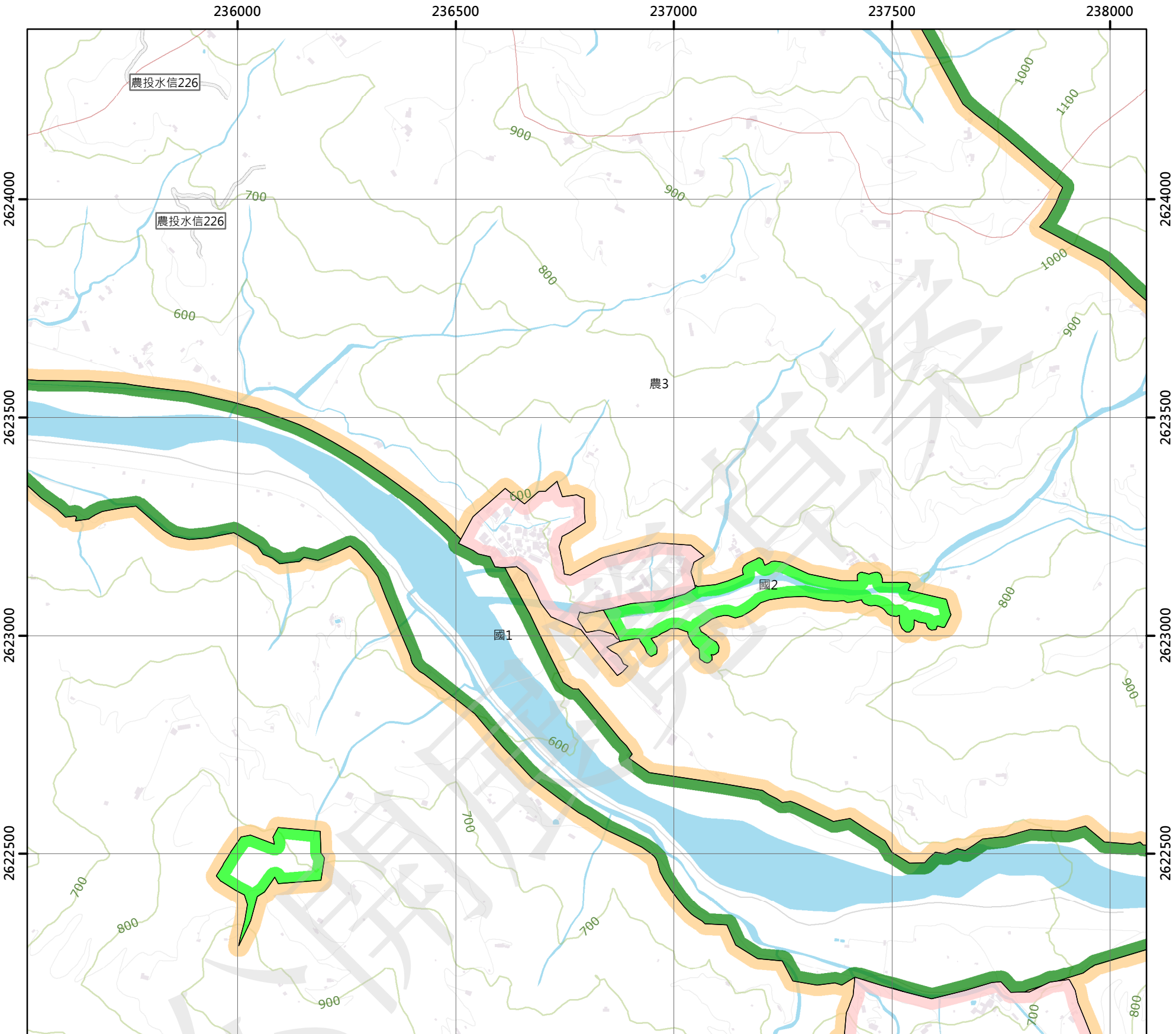

圖例

國土保育地區		農業發展地區		城鄉發展地區	
國1	第一類	農1	第一類	城1	第一類
國2	第二類	農2	第二類	城2-1	第二類之一
國3	第三類	農3	第三類	城2-2	第二類之二
國4	第四類	農4	第四類	城2-3	第二類之三
		農5	第五類	城3	第三類

N W E S

0 250 500 公尺

95202004 安村 第437頁	95202005 三十甲(四) 第438頁	95202006 三十甲(一) 第439頁
95202014 郡坑口 第462頁	95202015 三十甲(三) 第463頁	95202016 三十甲(二) 第464頁
95202024 信義 第487頁	95202025 九層坑 第488頁	95202026 豐丘(一) 第489頁

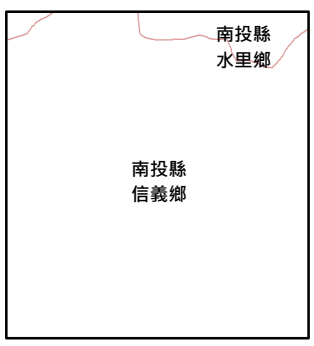

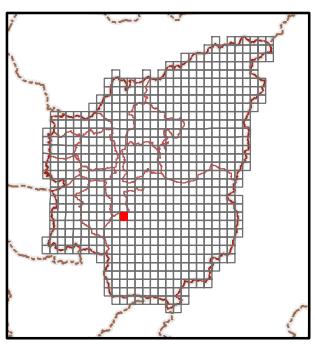

繪製日期：111年10月25日

三十甲(二)

南投縣國土功能分區分類圖

95202016

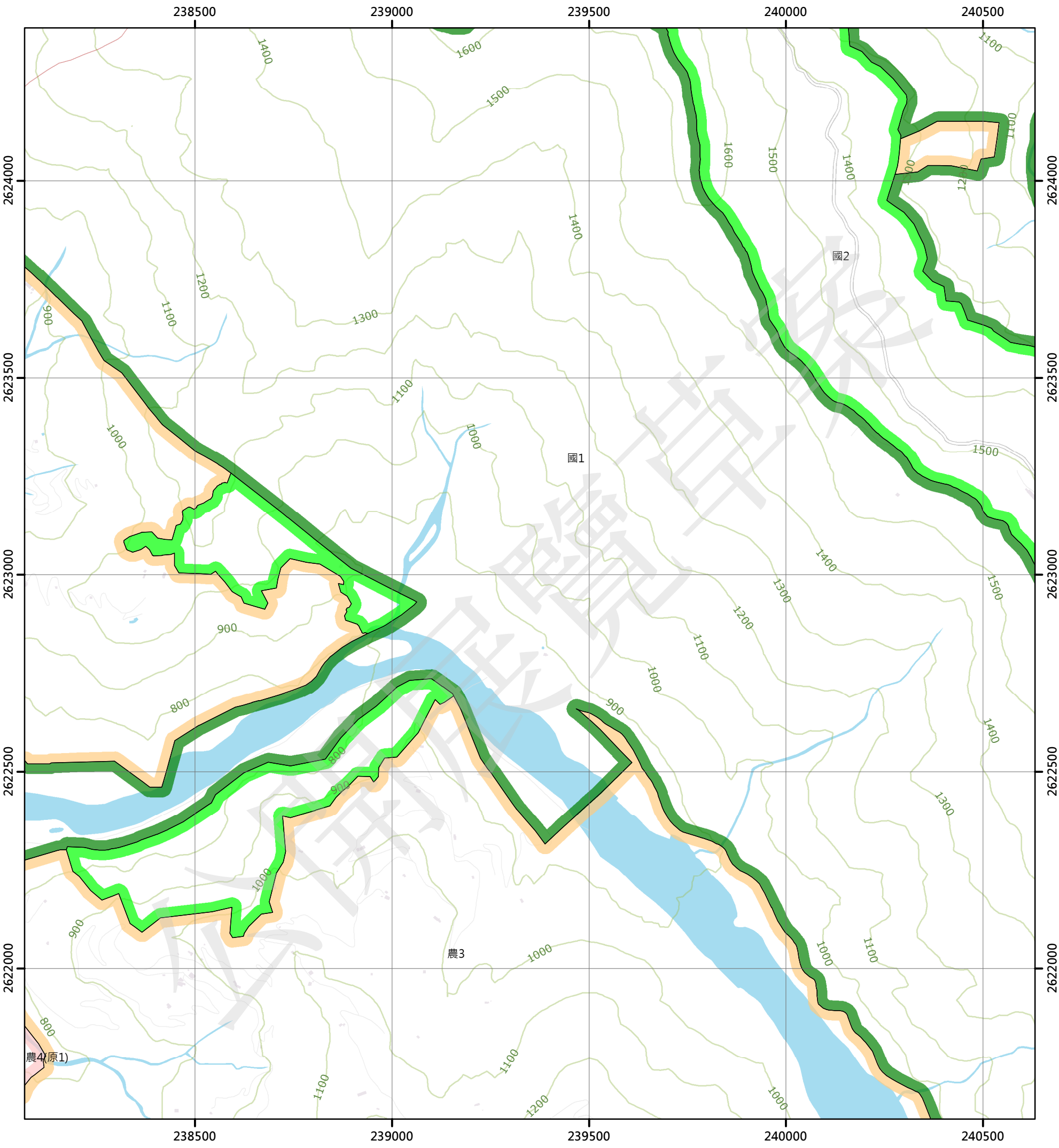

圖例

國土保育地區

- 國1 第一類
- 國2 第二類
- 國3 第三類
- 國4 第四類

農業發展地區

- 農1 第一類
- 農2 第二類
- 農3 第三類
- 農4 第四類
- 農5 第五類

城鄉發展地區

- 城1 第一類
- 城2-1 第二類之一
- 城2-2 第二類之二
- 城2-3 第二類之三
- 城3 第三類

N W E S

0 250 500 公尺

95202005 三十甲(四) 第438頁	95202006 三十甲(一) 第439頁	95202007 人倫苗圃(四) 第440頁
95202015 三十甲(三) 第463頁	95202016 三十甲(二) 第464頁	95202017 人倫苗圃(三) 第465頁
95202025 九層坑 第488頁	95202026 豐丘(一) 第489頁	95202027 西巒大山(四) 第490頁

南投縣
水里鄉

南投縣
信義鄉

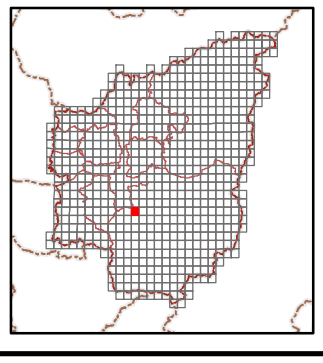

繪製日期：111年10月25日

人倫苗圃(三)

南投縣國土功能分區分類圖

95202017

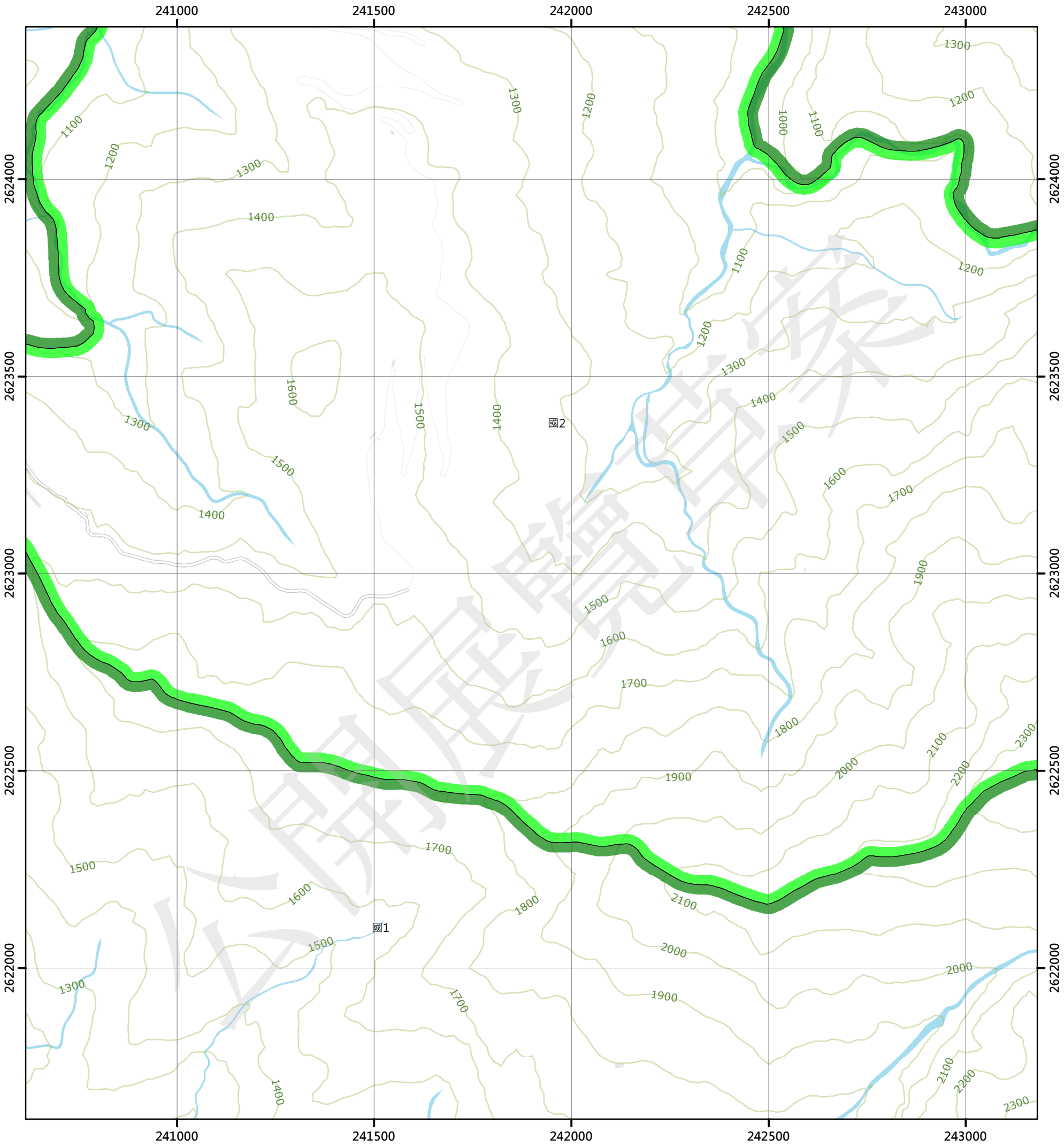

圖例

國土保育地區

- 國1 第一類
- 國2 第二類
- 國3 第三類
- 國4 第四類

農業發展地區

- 農1 第一類
- 農2 第二類
- 農3 第三類
- 農4 第四類
- 農5 第五類

城鄉發展地區

- 城1 第一類
- 城2-1 第二類之一
- 城2-2 第二類之二
- 城2-3 第二類之三
- 城3 第三類

N W E S

0 250 500 公尺

95202006 三十甲(一) 第439頁	95202007 人倫苗圃(四) 第440頁	95202008 人倫苗圃(一) 第441頁
95202016 三十甲(二) 第464頁	95202017 人倫苗圃(三) 第465頁	95202018 人倫苗圃(二) 第466頁
95202026 豐丘(一) 第489頁	95202027 西巒大山(四) 第490頁	95202028 西巒大山(一) 第491頁

南投縣
信義鄉

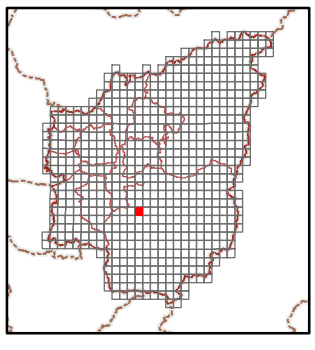

繪製日期：111年10月25日

人倫苗圃(二)

南投縣國土功能分區分類圖

95202018

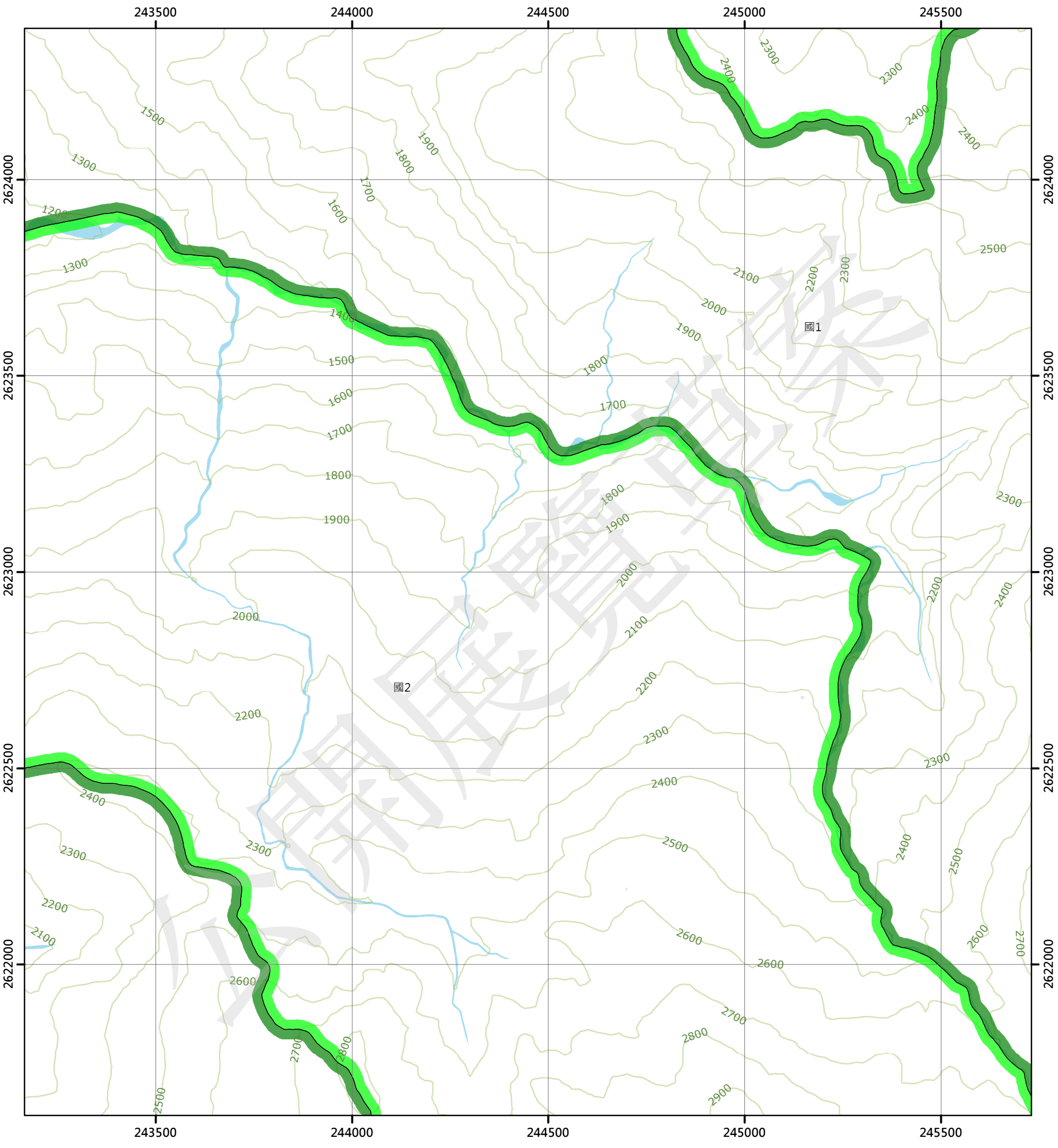

圖例

國土保育地區

- 國1 第一類
- 國2 第二類
- 國3 第三類
- 國4 第四類

農業發展地區

- 農1 第一類
- 農2 第二類
- 農3 第三類
- 農4 第四類
- 農5 第五類

城鄉發展地區

- 城1 第一類
- 城2-1 第二類之一
- 城2-2 第二類之二
- 城2-3 第二類之三
- 城3 第三類

N W E S

0 250 500 公尺

95202007 人倫苗圃(四) 第440頁	95202008 人倫苗圃(一) 第441頁	95202009 治苑山(四) 第442頁
95202017 人倫苗圃(三) 第465頁	95202018 人倫苗圃(二) 第466頁	95202019 治苑山(三) 第467頁
95202027 西巒大山(四) 第490頁	95202028 西巒大山(一) 第491頁	95202029 巒安堂(四) 第492頁

南投縣
信義鄉

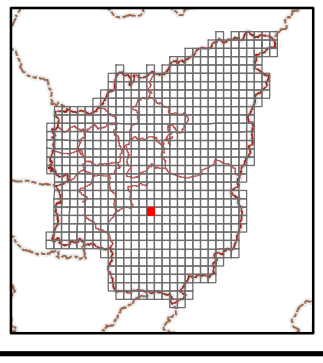

繪製日期：111年10月25日

治苑山(三)

南投縣國土功能分區分類圖

95202019

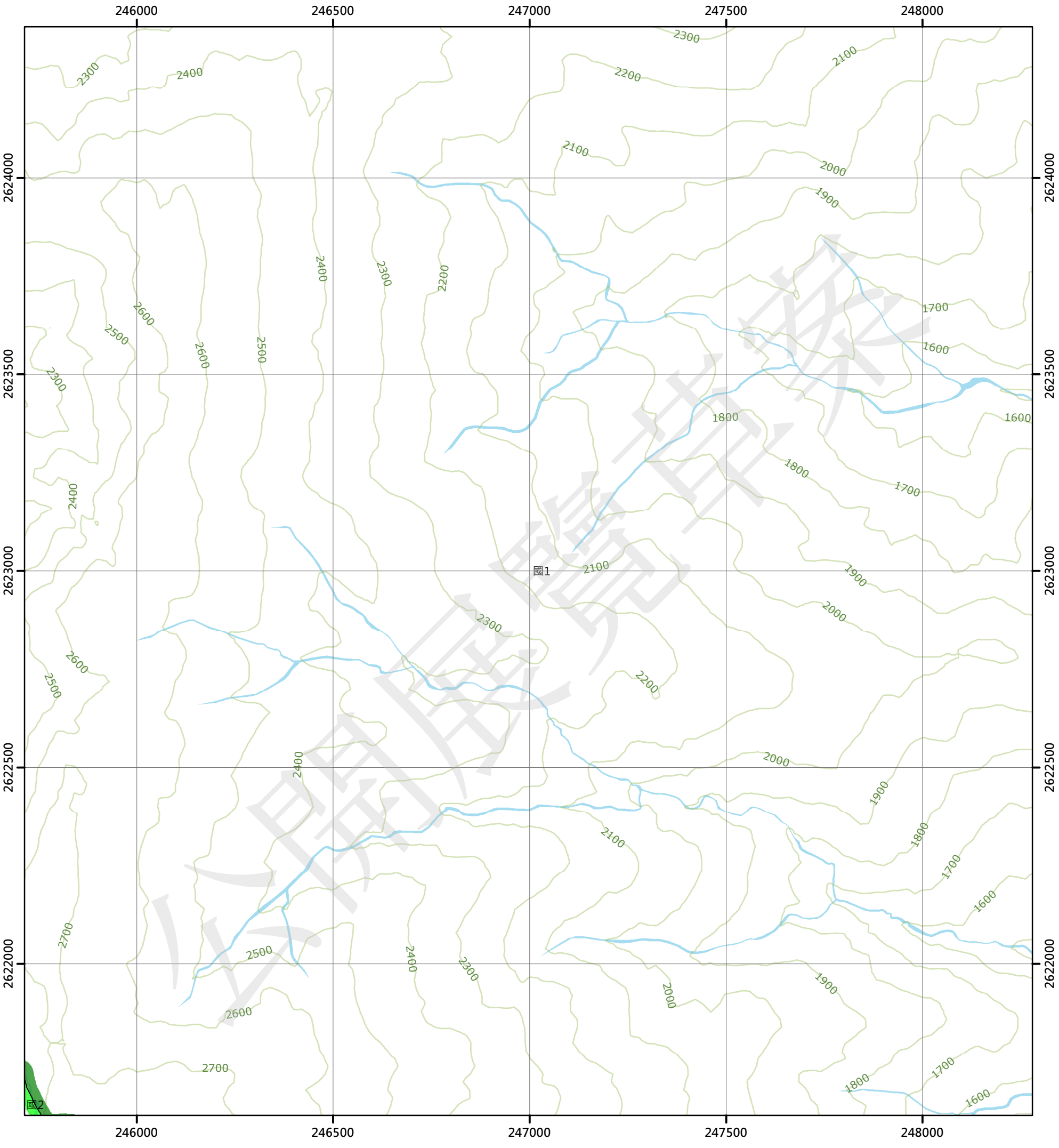

圖例

國土保育地區

- 國1 第一類
- 國2 第二類
- 國3 第三類
- 國4 第四類

農業發展地區

- 農1 第一類
- 農2 第二類
- 農3 第三類
- 農4 第四類
- 農5 第五類

城鄉發展地區

- 城1 第一類
- 城2-1 第二類之一
- 城2-2 第二類之二
- 城2-3 第二類之三
- 城3 第三類

N W E S

0 250 500 公尺

95202008 人倫苗圃(一) 第441頁	95202009 治苑山(四) 第442頁	95202010 治苑山(一) 第443頁
95202018 人倫苗圃(二) 第466頁	95202019 治苑山(三) 第467頁	95202020 治苑山(二) 第468頁
95202028 西巒大山(一) 第491頁	95202029 巒安堂(四) 第492頁	95202030 巒安堂(一) 第493頁

南投縣
信義鄉

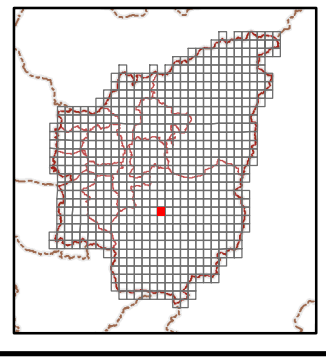

繪製日期：111年10月25日

治苑山(二)

南投縣國土功能分區分類圖

95202020

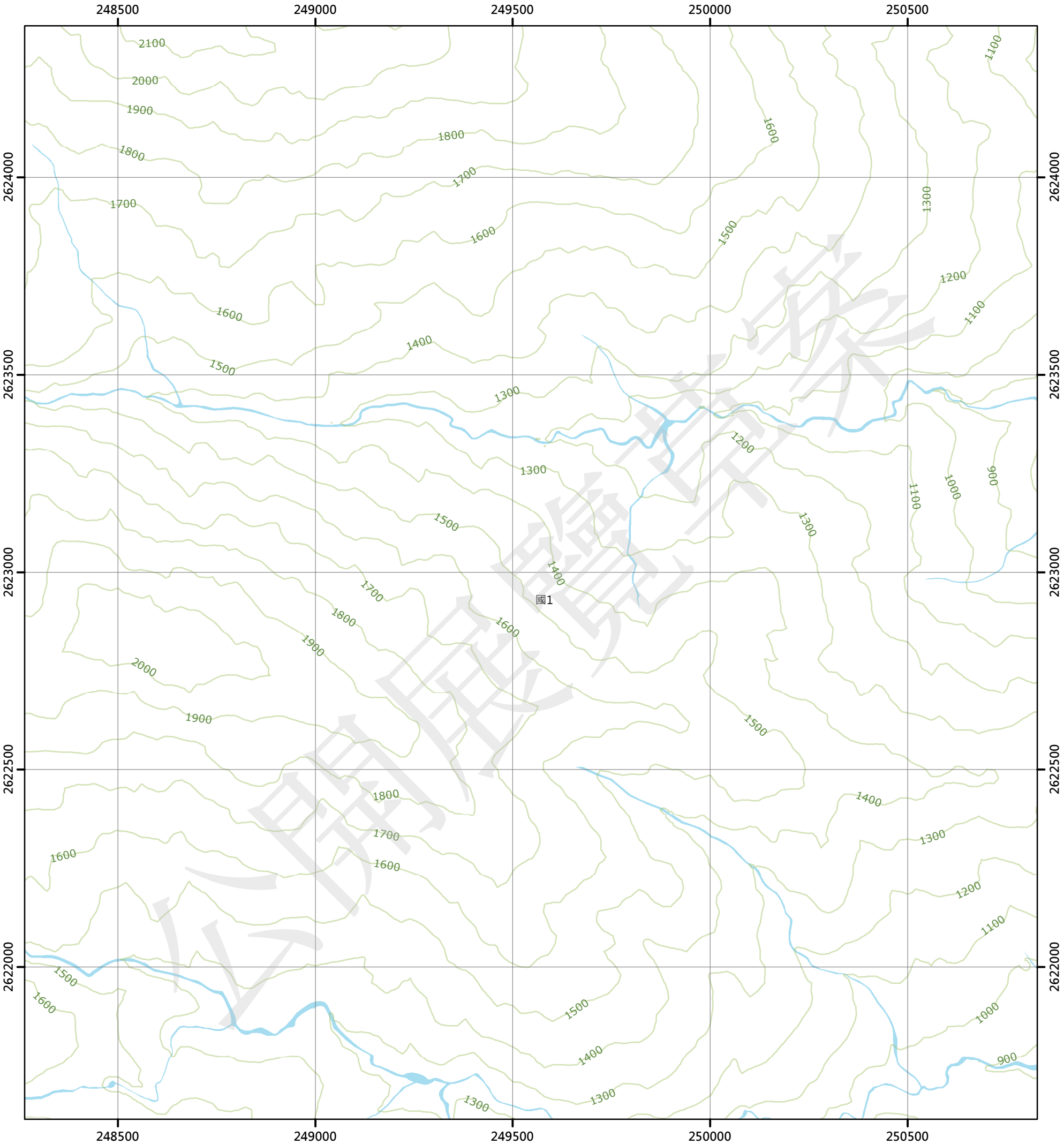

圖例

國土保育地區		農業發展地區		城鄉發展地區	
國1	第一類	農1	第一類	城1	第一類
國2	第二類	農2	第二類	城2-1	第二類之一
國3	第三類	農3	第三類	城2-2	第二類之二
國4	第四類	農4	第四類	城2-3	第二類之三
		農5	第五類	城3	第三類

N W E S

0 250 500 公尺

95202009 治苑山(四) 第442頁	95202010 治苑山(一) 第443頁	96203001 郡大溪巒大溪交口(四) 第444頁
95202019 治苑山(三) 第467頁	95202020 治苑山(二) 第468頁	96203011 郡大溪巒大溪交口(三) 第469頁
95202029 巒安堂(四) 第492頁	95202030 巒安堂(一) 第493頁	96203021 巒大溪下游(四) 第494頁

南投縣
信義鄉

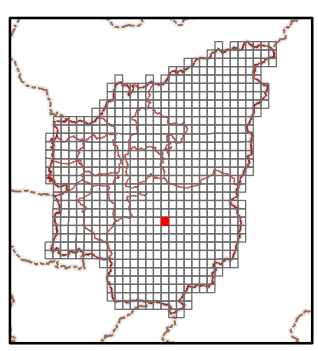

繪製日期：111年10月25日

郡大溪巒大溪交口(三)

南投縣國土功能分區分類圖

96203011

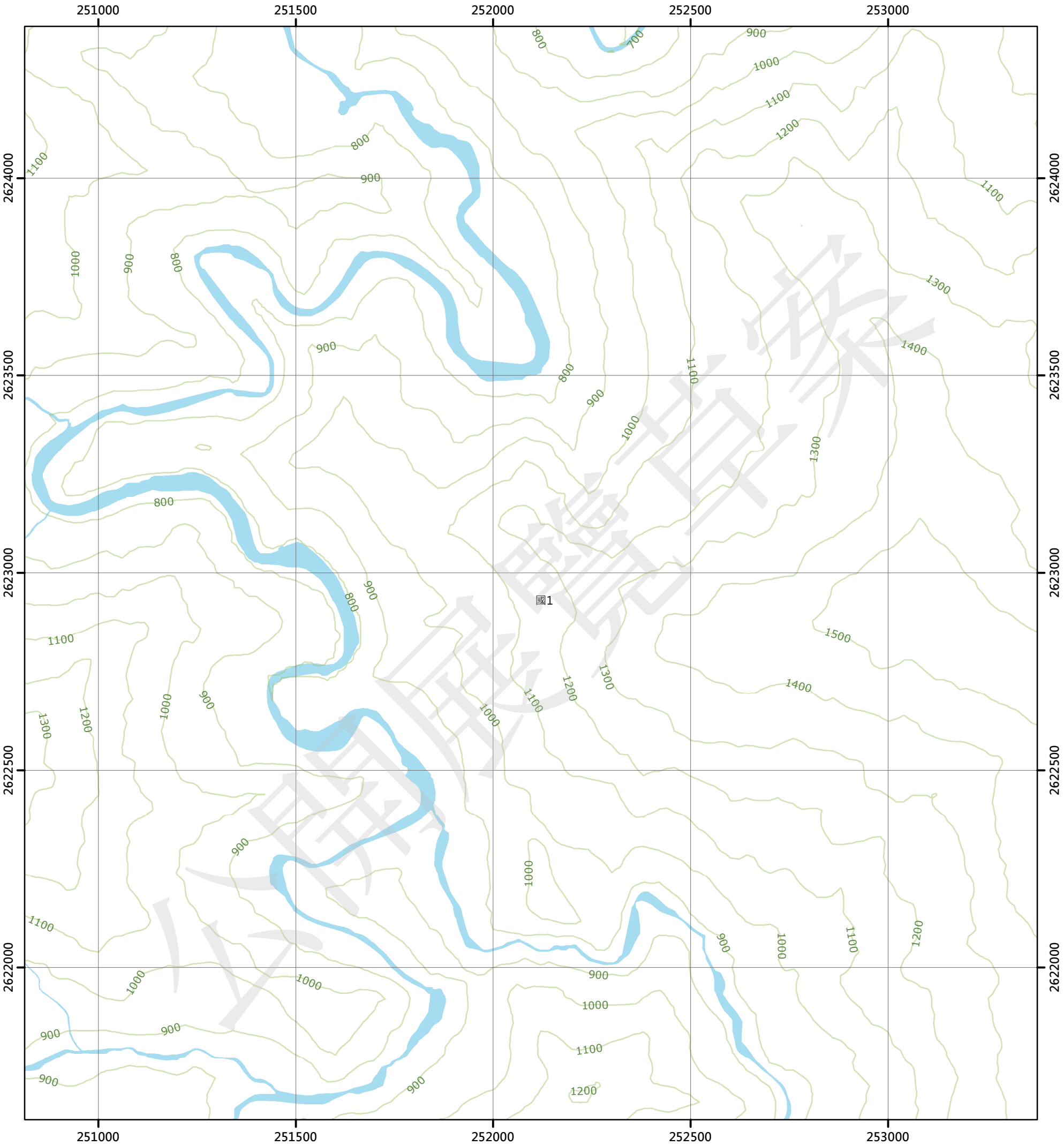

圖例

國土保育地區

- 國1 第一類
- 國2 第二類
- 國3 第三類
- 國4 第四類

農業發展地區

- 農1 第一類
- 農2 第二類
- 農3 第三類
- 農4 第四類
- 農5 第五類

城鄉發展地區

- 城1 第一類
- 城2-1 第二類之一
- 城2-2 第二類之二
- 城2-3 第二類之三
- 城3 第三類

N W E S

0 250 500 公尺

95202010 治苑山(一) 第443頁	96203001 郡大溪巒大溪交口(四) 第444頁	96203002 郡大溪巒大溪交口(一) 第445頁
95202020 治苑山(二) 第468頁	96203011 郡大溪巒大溪交口(三) 第469頁	96203012 郡大溪巒大溪交口(二) 第470頁
95202030 巒安堂(一) 第493頁	96203021 巒大溪下游(四) 第494頁	96203022 巒大溪下游(一) 第495頁

南投縣
信義鄉

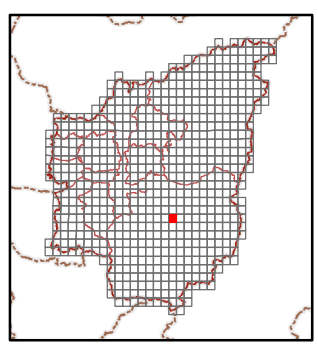

繪製日期：111年10月25日

郡大溪巒大溪交口(二)

南投縣國土功能分區分類圖

96203012

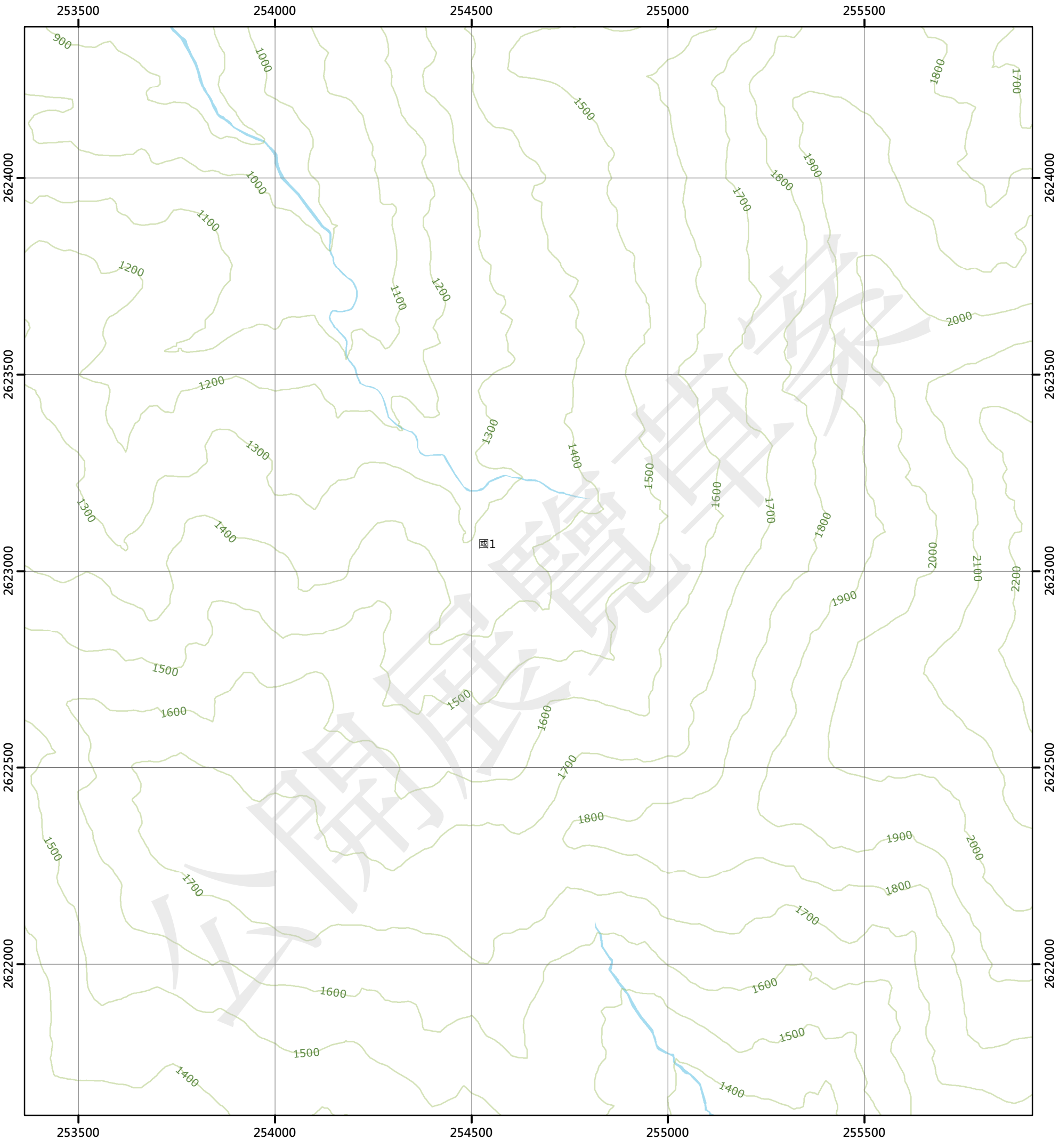

圖例

國土保育地區		農業發展地區		城鄉發展地區	
國1	第一類	農1	第一類	城1	第一類
國2	第二類	農2	第二類	城2-1	第二類之一
國3	第三類	農3	第三類	城2-2	第二類之二
國4	第四類	農4	第四類	城2-3	第二類之三
		農5	第五類	城3	第三類

N W E S

0 250 500 公尺

96203001 郡大溪巒大溪交口(四) 第444頁	96203002 郡大溪巒大溪交口(一) 第445頁	96203003 東巒大北山(四) 第446頁
96203011 郡大溪巒大溪交口(三) 第469頁	96203012 郡大溪巒大溪交口(二) 第470頁	96203013 東巒大北山(三) 第471頁
96203021 巒大溪下游(四) 第494頁	96203022 巒大溪下游(一) 第495頁	96203023 東巒大山(四) 第496頁

南投縣
信義鄉

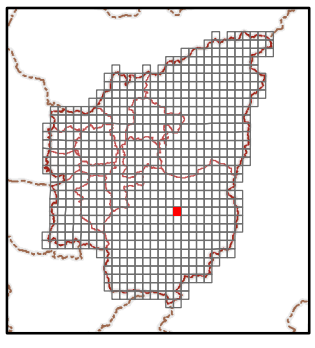

繪製日期：111年10月25日

東巒大北山(三)

南投縣國土功能分區分類圖

96203013

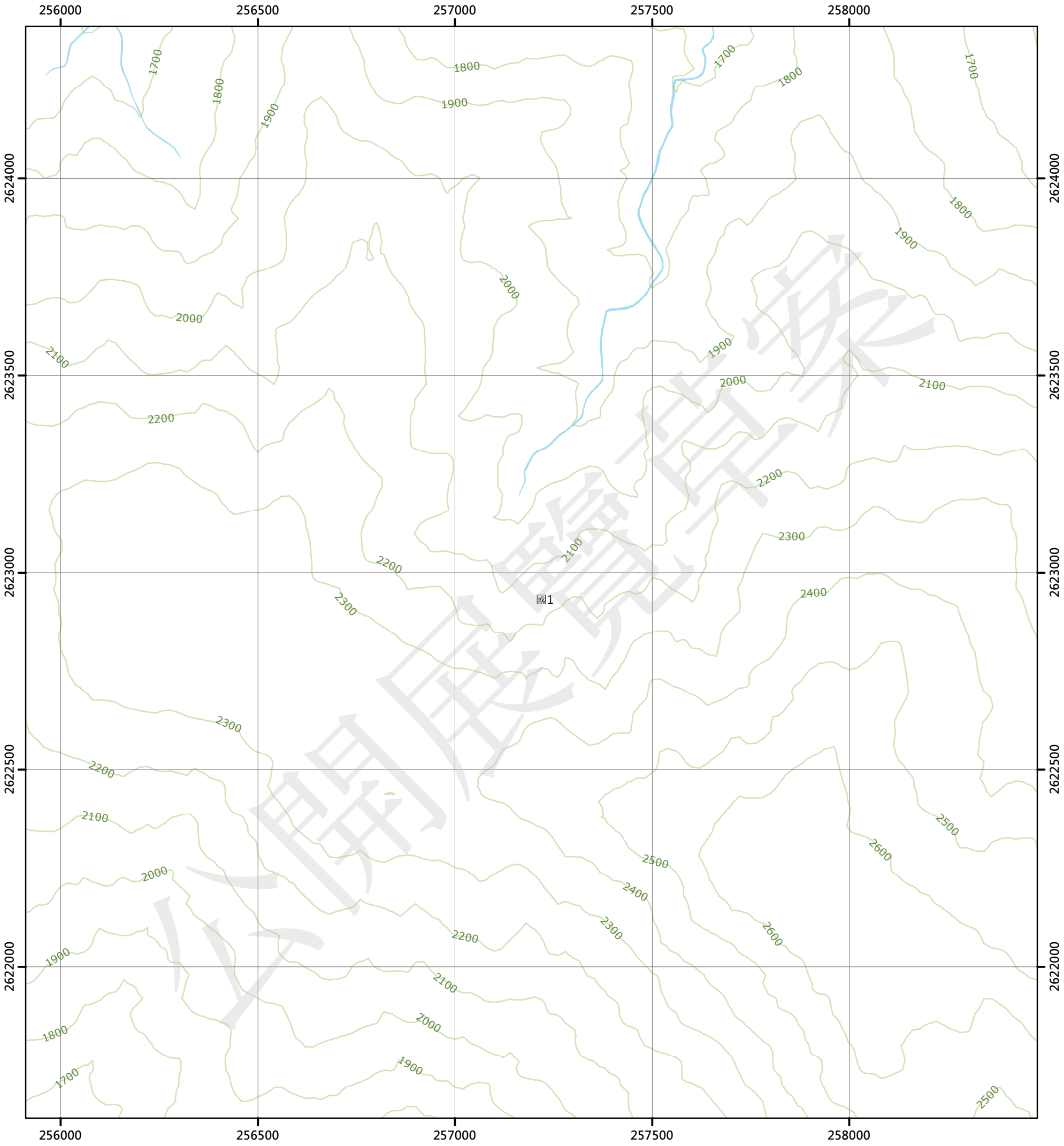

圖例

國土保育地區

- 國1 第一類
- 國2 第二類
- 國3 第三類
- 國4 第四類

農業發展地區

- 農1 第一類
- 農2 第二類
- 農3 第三類
- 農4 第四類
- 農5 第五類

城鄉發展地區

- 城1 第一類
- 城2-1 第二類之一
- 城2-2 第二類之二
- 城2-3 第二類之三
- 城3 第三類

N W E S

0 250 500 公尺

96203002 郡大溪巒大溪交口(一) 第445頁	96203003 東巒大北山(四) 第446頁	96203004 東巒大北山(一) 第447頁
96203012 郡大溪巒大溪交口(二) 第470頁	96203013 東巒大北山(三) 第471頁	96203014 東巒大北山(二) 第472頁
96203022 巒大溪下游(一) 第495頁	96203023 東巒大山(四) 第496頁	96203024 東巒大山(一) 第497頁

南投縣
信義鄉

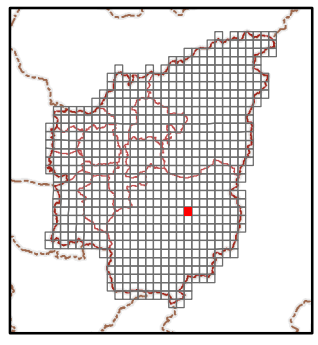

繪製日期：111年10月25日

東巒大北山(二)

南投縣國土功能分區分類圖

96203014

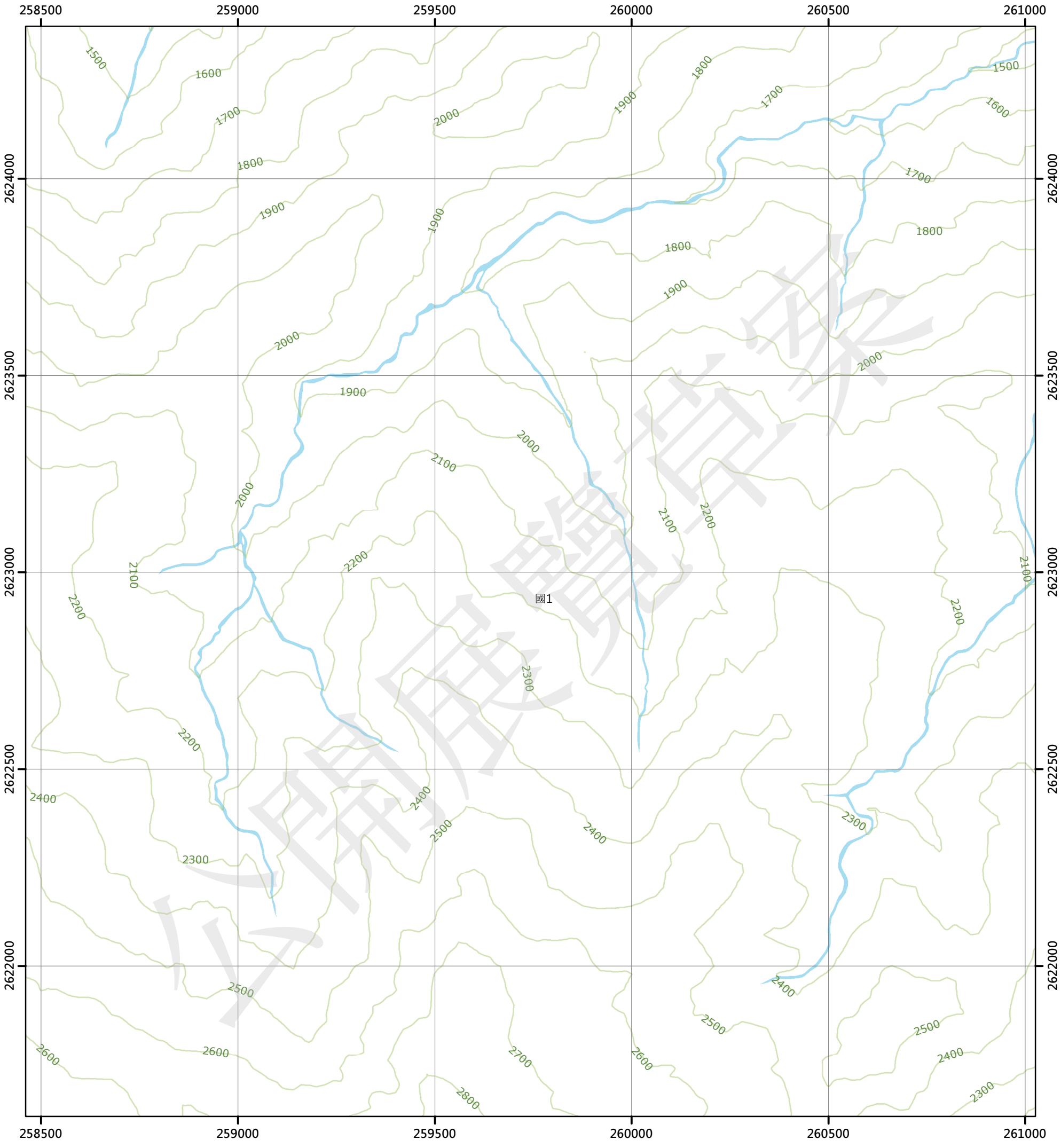

圖例

國土保育地區		農業發展地區		城鄉發展地區	
國1	第一類	農1	第一類	城1	第一類
國2	第二類	農2	第二類	城2-1	第二類之一
國3	第三類	農3	第三類	城2-2	第二類之二
國4	第四類	農4	第四類	城2-3	第二類之三
		農5	第五類	城3	第三類

N W E S

0 250 500 公尺

96203003 東巒大北山(四) 第446頁	96203004 東巒大北山(一) 第447頁	96203005 丹大(四) 第448頁
96203013 東巒大北山(三) 第471頁	96203014 東巒大北山(二) 第472頁	96203015 丹大(三) 第473頁
96203023 東巒大山(四) 第496頁	96203024 東巒大山(一) 第497頁	96203025 丹大西溪(四) 第498頁

南投縣
信義鄉

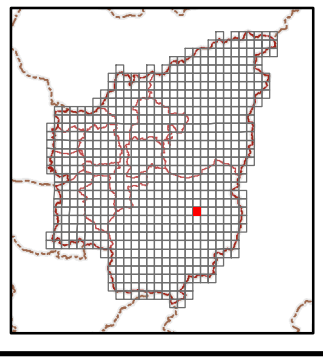

繪製日期：111年10月25日

丹大(三)

南投縣國土功能分區分類圖

96203015

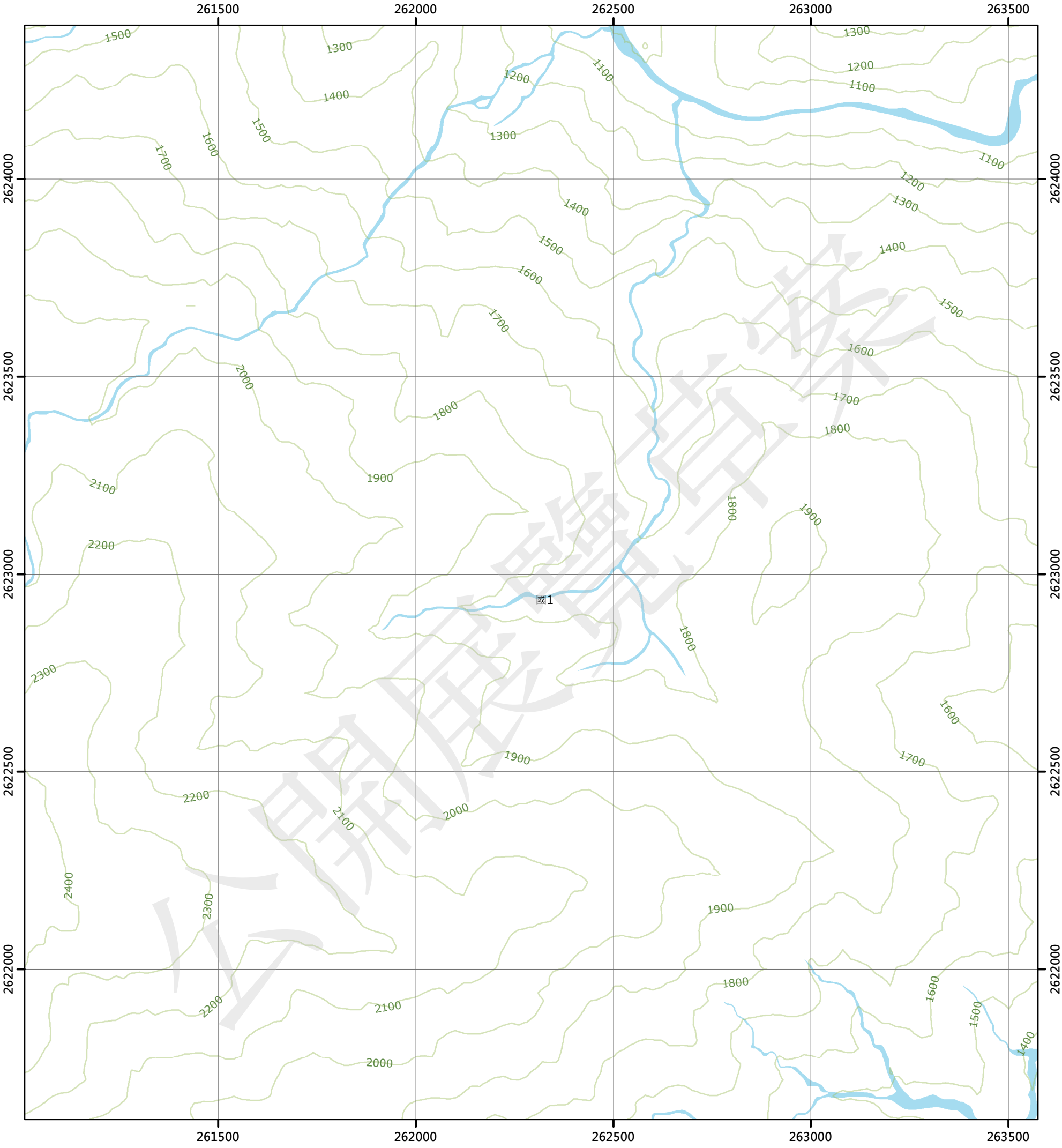

圖例

國土保育地區

- 國1 第一類
- 國2 第二類
- 國3 第三類
- 國4 第四類

農業發展地區

- 農1 第一類
- 農2 第二類
- 農3 第三類
- 農4 第四類
- 農5 第五類

城鄉發展地區

- 城1 第一類
- 城2-1 第二類之一
- 城2-2 第二類之二
- 城2-3 第二類之三
- 城3 第三類

N W E S

0 250 500 公尺

96203004 東巒大北山(一) 第447頁	96203005 丹大(四) 第448頁	96203006 丹大(一) 第449頁
96203014 東巒大北山(二) 第472頁	96203015 丹大(三) 第473頁	96203016 丹大(二) 第474頁
96203024 東巒大山(一) 第497頁	96203025 丹大西溪(四) 第498頁	96203026 丹大西溪(一) 第499頁

南投縣
信義鄉

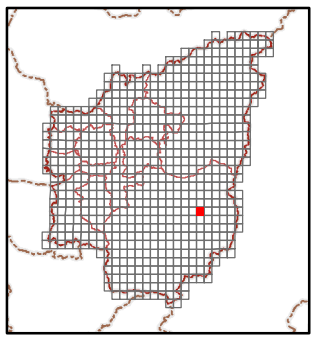

繪製日期：111年10月25日

丹大(二)

南投縣國土功能分區分類圖

96203016

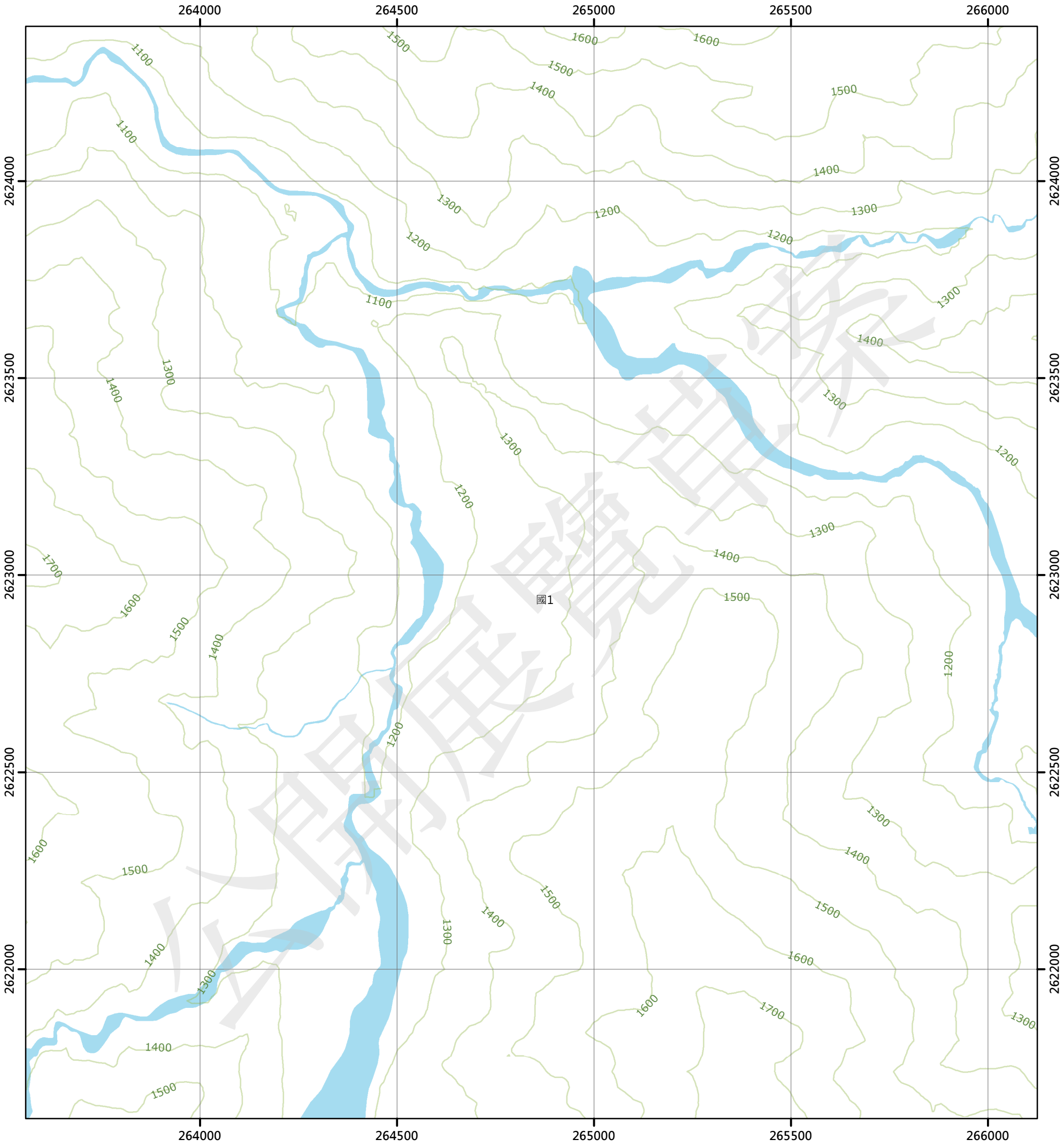

圖例

國土保育地區		農業發展地區		城鄉發展地區	
國1	第一類	農1	第一類	城1	第一類
國2	第二類	農2	第二類	城2-1	第二類之一
國3	第三類	農3	第三類	城2-2	第二類之二
國4	第四類	農4	第四類	城2-3	第二類之三
		農5	第五類	城3	第三類

N W E S

0 250 500 公尺

96203005 丹大(四) 第448頁	96203006 丹大(一) 第449頁	96203007 丹大東部(四) 第450頁
96203015 丹大(三) 第473頁	96203016 丹大(二) 第474頁	96203017 丹大東部(三) 第475頁
96203025 丹大西溪(四) 第498頁	96203026 丹大西溪(一) 第499頁	96203027 丹大東溪(四) 第500頁

南投縣
信義鄉

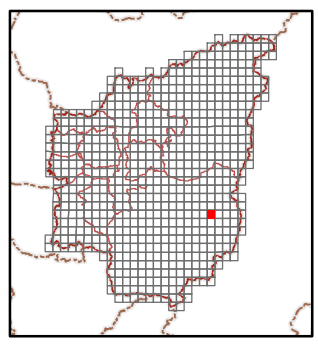

繪製日期：111年10月25日

丹大東部(三)

南投縣國土功能分區分類圖

96203017

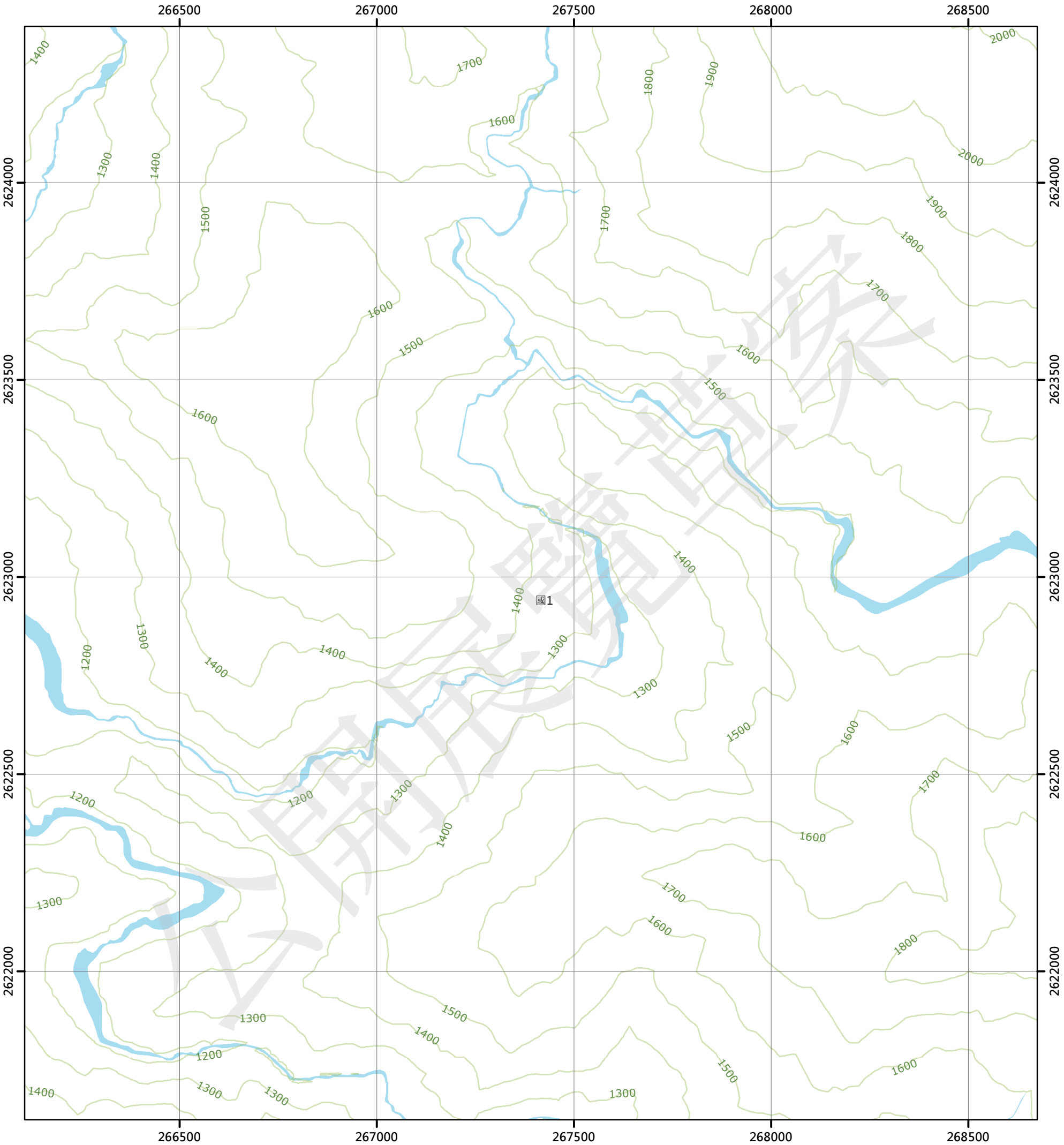

圖例

國土保育地區

- 國1 第一類
- 國2 第二類
- 國3 第三類
- 國4 第四類

農業發展地區

- 農1 第一類
- 農2 第二類
- 農3 第三類
- 農4 第四類
- 農5 第五類

城鄉發展地區

- 城1 第一類
- 城2-1 第二類之一
- 城2-2 第二類之二
- 城2-3 第二類之三
- 城3 第三類

N W E S

0 250 500 公尺

96203006 丹大(一) 第449頁	96203007 丹大東部(四) 第450頁	96203008 丹大東部(一) 第451頁
96203016 丹大(二) 第474頁	96203017 丹大東部(三) 第475頁	96203018 丹大東部(二) 第476頁
96203026 丹大西溪(一) 第499頁	96203027 丹大東溪(四) 第500頁	96203028 丹大東溪(一) 第501頁

南投縣
信義鄉

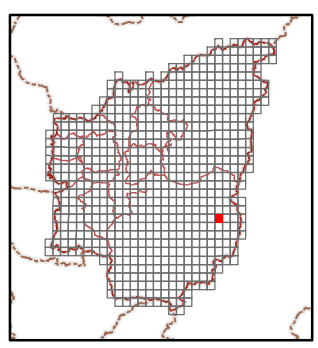

繪製日期：111年10月25日

丹大東部(二)

南投縣國土功能分區分類圖

96203018

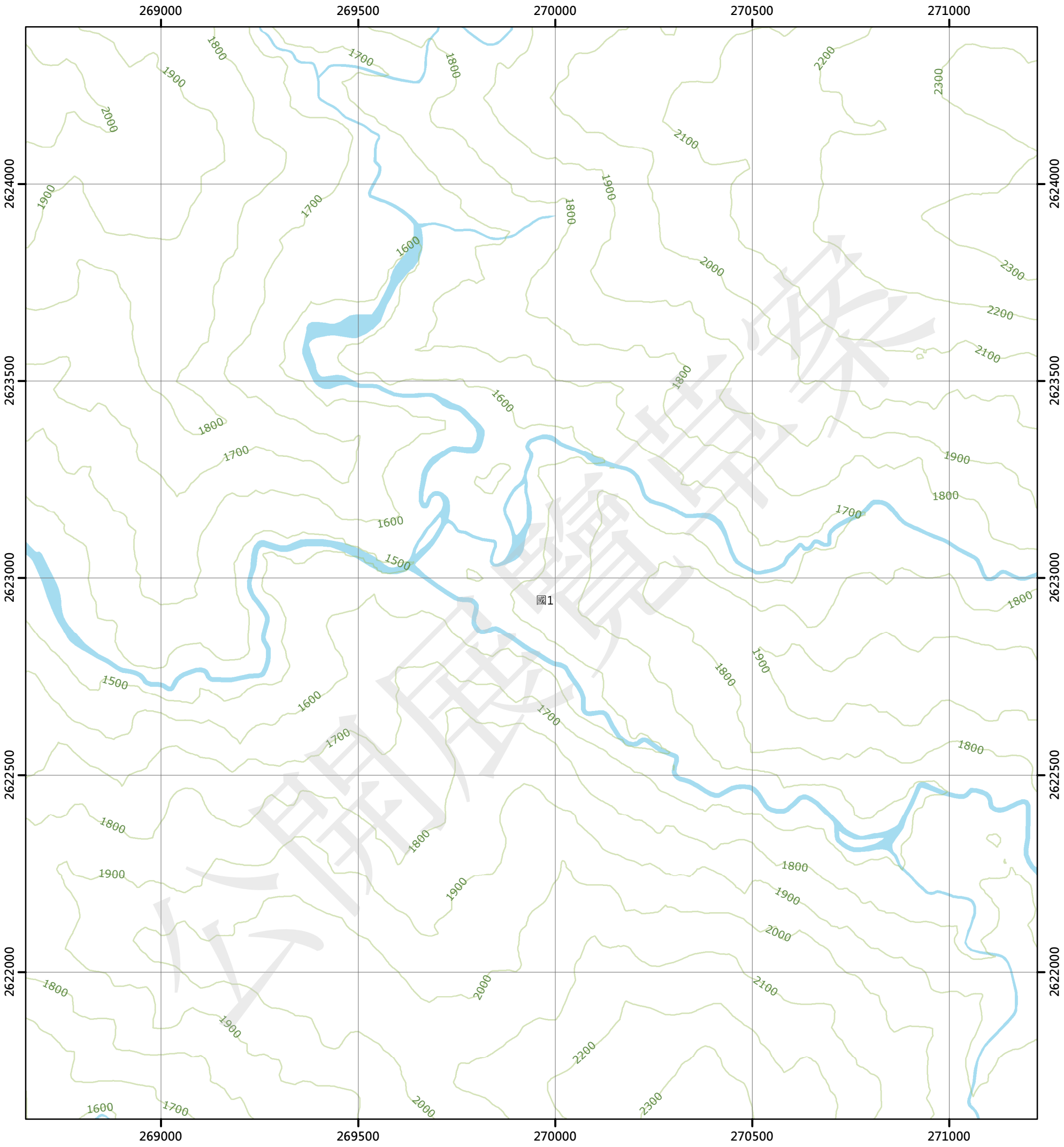

圖例

國土保育地區

- 國1 第一類
- 國2 第二類
- 國3 第三類
- 國4 第四類

農業發展地區

- 農1 第一類
- 農2 第二類
- 農3 第三類
- 農4 第四類
- 農5 第五類

城鄉發展地區

- 城1 第一類
- 城2-1 第二類之一
- 城2-2 第二類之二
- 城2-3 第二類之三
- 城3 第三類

N W E S

0 250 500 公尺

96203007 丹大東部(四) 第450頁	96203008 丹大東部(一) 第451頁	96203009 七星崗(四) 第452頁
96203017 丹大東部(三) 第475頁	96203018 丹大東部(二) 第476頁	96203019 七星崗(三) 第477頁
96203027 丹大東溪(四) 第500頁	96203028 丹大東溪(一) 第501頁	96203029 關門(四) 第502頁

南投縣
信義鄉

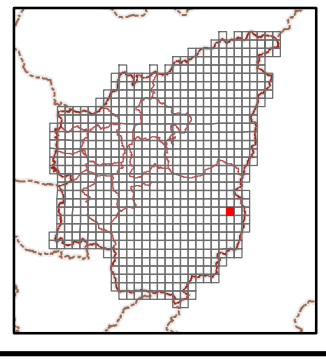

繪製日期：111年10月25日

七星崗(三)

南投縣國土功能分區分類圖

96203019

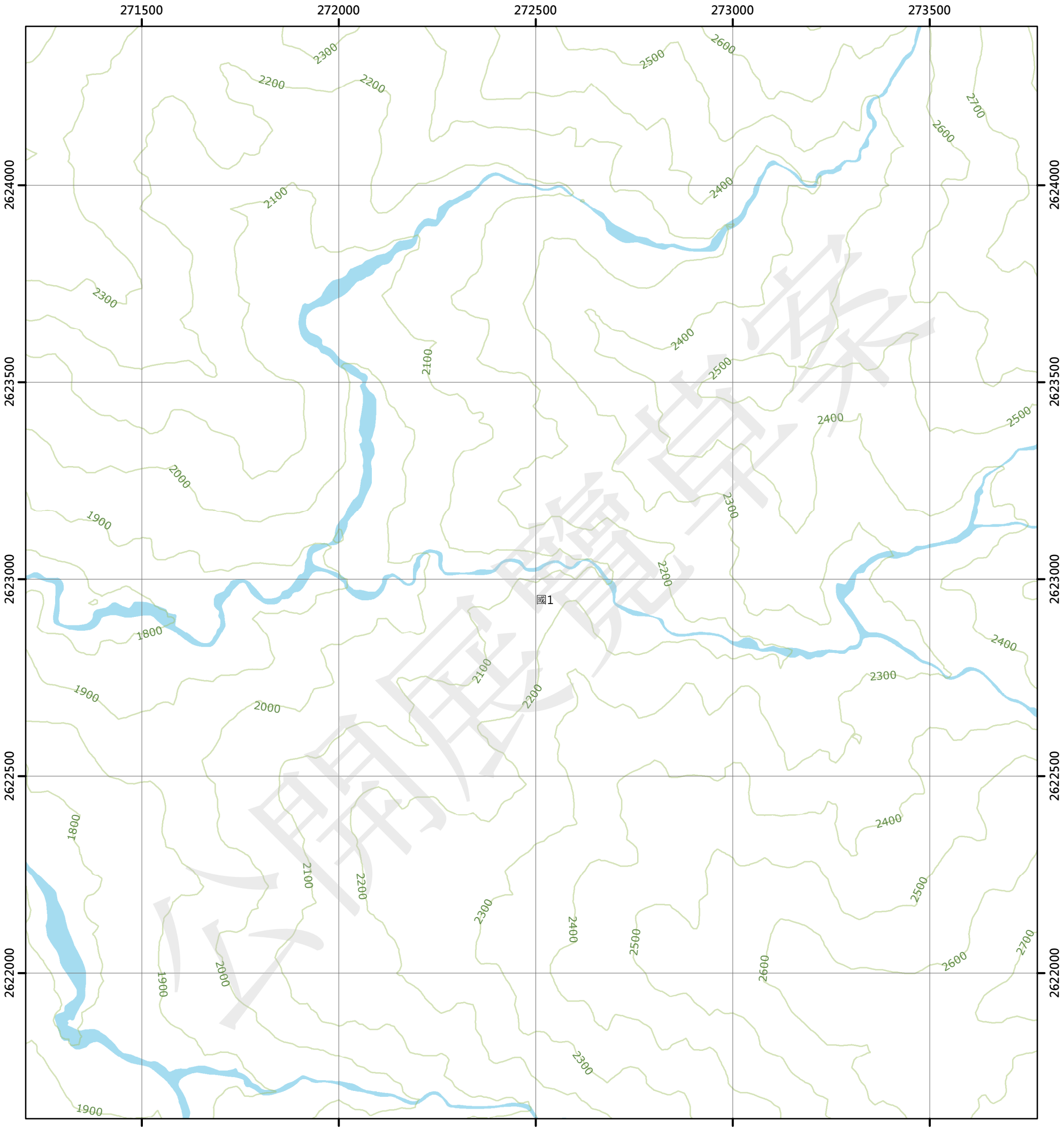

圖例

國土保育地區		農業發展地區		城鄉發展地區	
國1	第一類	農1	第一類	城1	第一類
國2	第二類	農2	第二類	城2-1	第二類之一
國3	第三類	農3	第三類	城2-2	第二類之二
國4	第四類	農4	第四類	城2-3	第二類之三
		農5	第五類	城3	第三類

N W E S

0 250 500 公尺

96203008 丹大東部(一) 第451頁	96203009 七星崗(四) 第452頁	96203010 七星崗(一) 第453頁
96203018 丹大東部(二) 第476頁	96203019 七星崗(三) 第477頁	96203020 七星崗(二) 第478頁
96203028 丹大東溪(一) 第501頁	96203029 關門(四) 第502頁	96203030 關門(一) 第503頁

南投縣
信義鄉

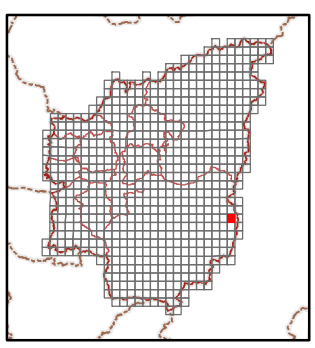

繪製日期：111年10月25日

七星崗(二)

南投縣國土功能分區分類圖

96203020

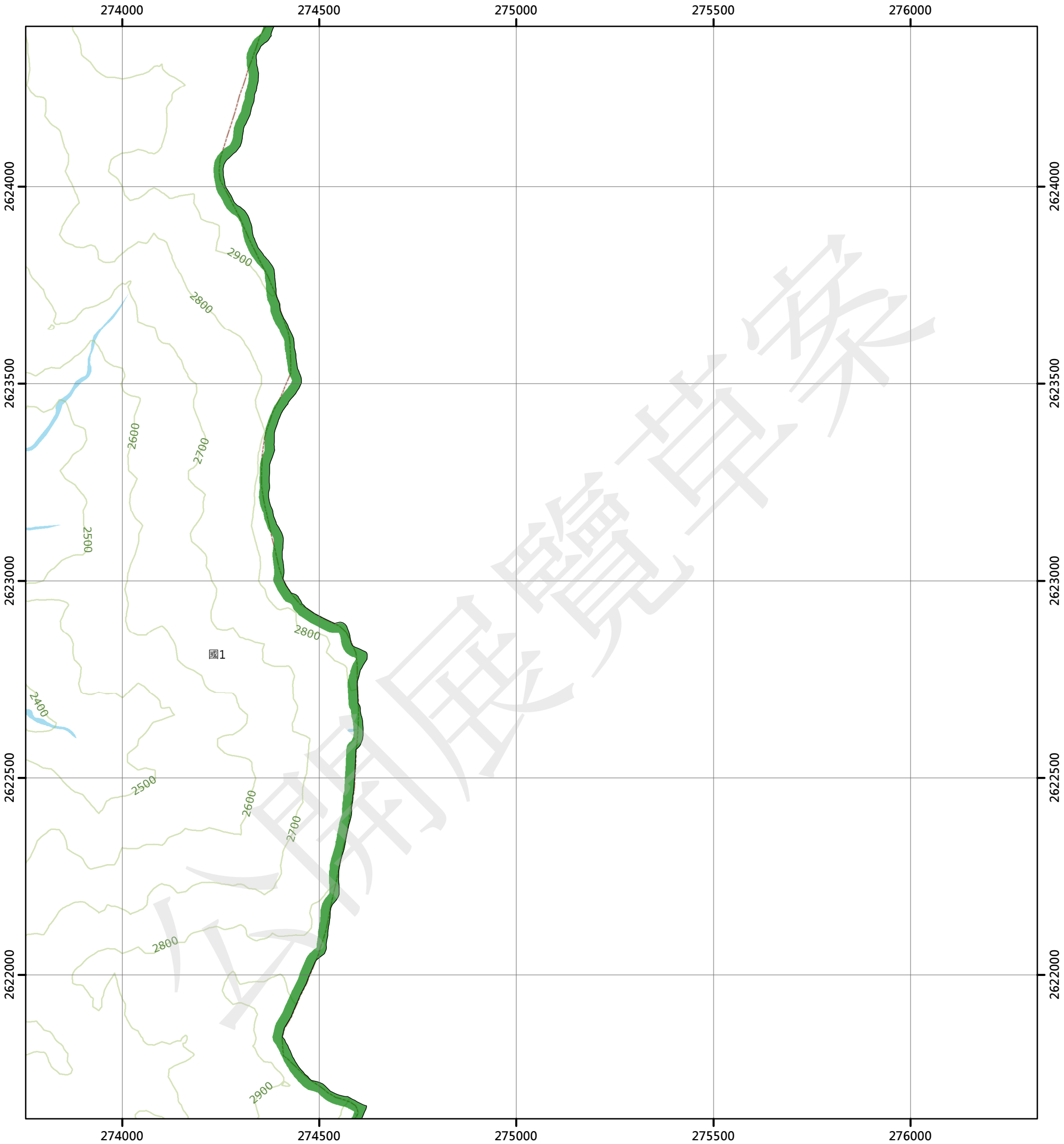

圖例

國土保育地區

- 國1 第一類
- 國2 第二類
- 國3 第三類
- 國4 第四類

農業發展地區

- 農1 第一類
- 農2 第二類
- 農3 第三類
- 農4 第四類
- 農5 第五類

城鄉發展地區

- 城1 第一類
- 城2-1 第二類之一
- 城2-2 第二類之二
- 城2-3 第二類之三
- 城3 第三類

N W E S

0 250 500 公尺

96203009 七星崗(四) 第452頁	96203010 七星崗(一) 第453頁	
96203019 七星崗(三) 第477頁	96203020 七星崗(二) 第478頁	
96203029 關門(四) 第502頁	96203030 關門(一) 第503頁	

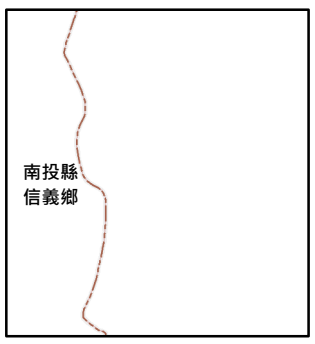

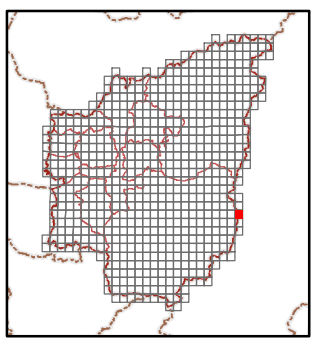

繪製日期：111年10月25日

山邊

南投縣國土功能分區分類圖

95203026

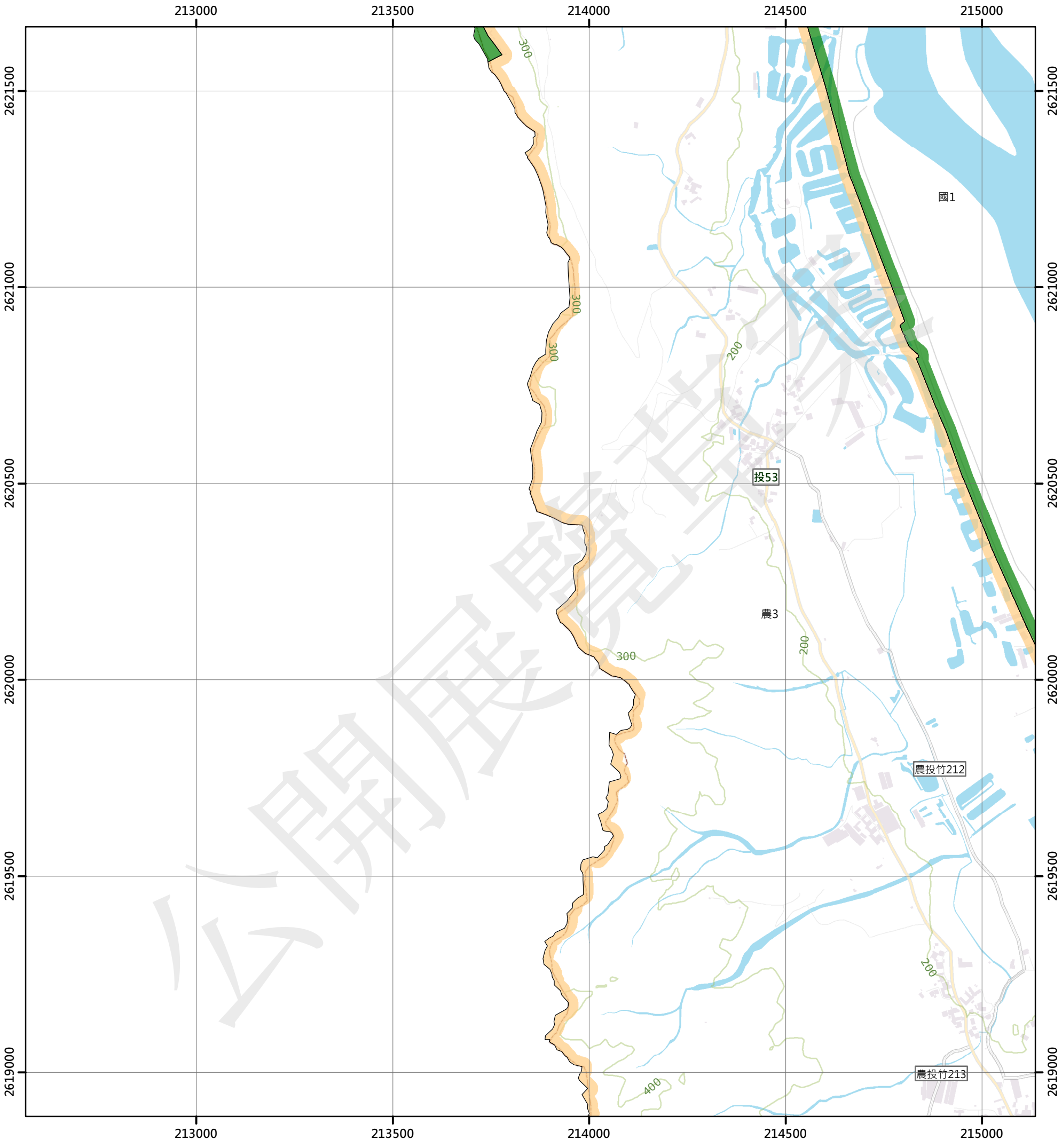

圖例

國土保育地區		農業發展地區		城鄉發展地區	
國1	第一類	農1	第一類	城1	第一類
國2	第二類	農2	第二類	城2-1	第二類之一
國3	第三類	農3	第三類	城2-2	第二類之二
國4	第四類	農4	第四類	城2-3	第二類之三
		農5	第五類	城3	第三類

N W E S

0 250 500 公尺

	95203016 鯉魚尾 第454頁	95203017 泉州寮 第455頁
	95203026 山邊 第479頁	95203027 山坪頂 第480頁
	95203036 炭窯 第504頁	95203037 瑞竹 第505頁

南投縣
竹山鎮

繪製日期：111年10月25日

山坪頂

南投縣國土功能分區分類圖

95203027

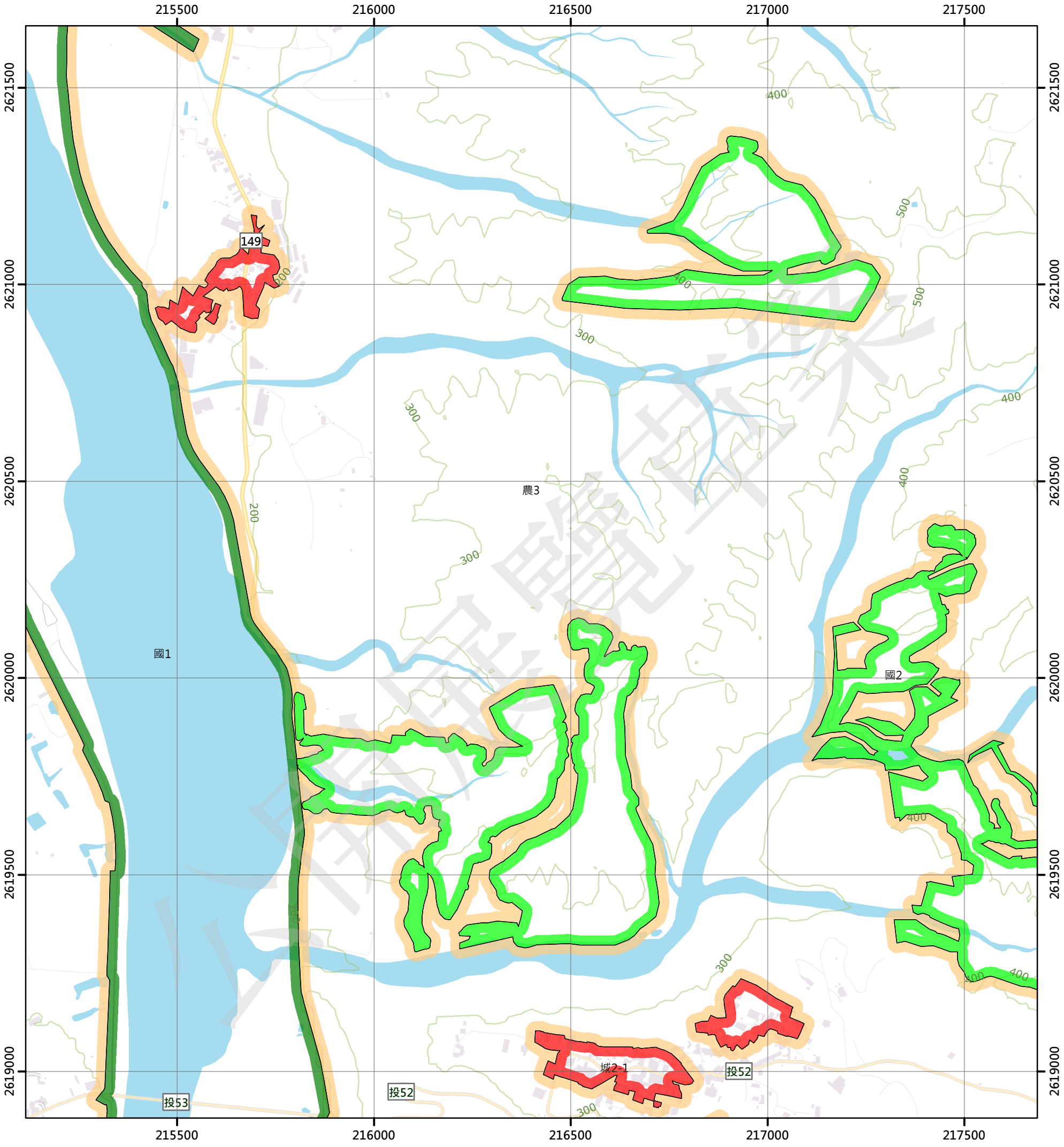

圖例

國土保育地區

- 國1 第一類
- 國2 第二類
- 國3 第三類
- 國4 第四類

農業發展地區

- 農1 第一類
- 農2 第二類
- 農3 第三類
- 農4 第四類
- 農5 第五類

城鄉發展地區

- 城1 第一類
- 城2-1 第二類之一
- 城2-2 第二類之二
- 城2-3 第二類之三
- 城3 第三類

N W E S

0 250 500 公尺

95203016 鯉魚尾 第454頁	95203017 泉州寮 第455頁	95203018 頂林 第456頁
95203026 山邊 第479頁	95203027 山坪頂 第480頁	95203028 流藤坪 第481頁
95203036 炭窯 第504頁	95203037 瑞竹 第505頁	95203038 瑞龍瀑布 第506頁

南投縣
竹山鎮

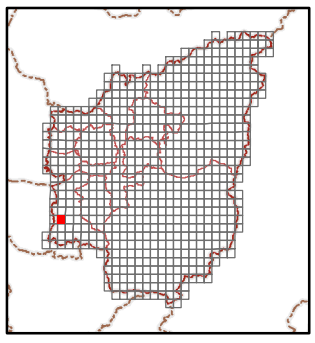

繪製日期：111年10月25日

流藤坪

南投縣國土功能分區分類圖

95203028

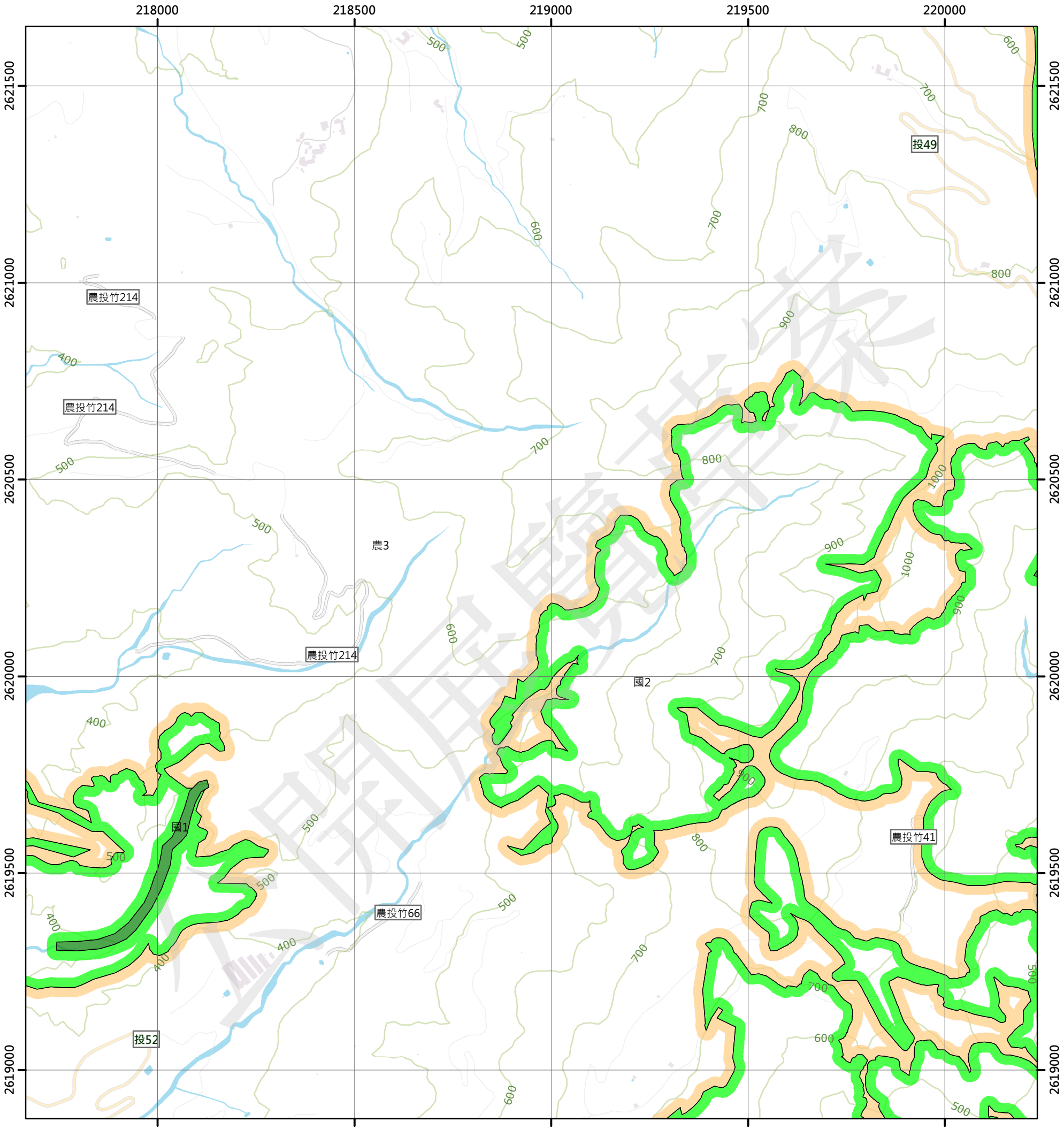

圖例

國土保育地區

- 國1 第一類
- 國2 第二類
- 國3 第三類
- 國4 第四類

農業發展地區

- 農1 第一類
- 農2 第二類
- 農3 第三類
- 農4 第四類
- 農5 第五類

城鄉發展地區

- 城1 第一類
- 城2-1 第二類之一
- 城2-2 第二類之二
- 城2-3 第二類之三
- 城3 第三類

N W E S

0 250 500 公尺

95203017 泉州寮 第455頁	95203018 頂林 第456頁	95203019 崩山坪 第457頁
95203027 山坪頂 第480頁	95203028 流藤坪 第481頁	95203029 復興寮(四) 第482頁
95203037 瑞竹 第505頁	95203038 瑞龍瀑布 第506頁	95203039 復興寮(三) 第507頁

南投縣
竹山鎮

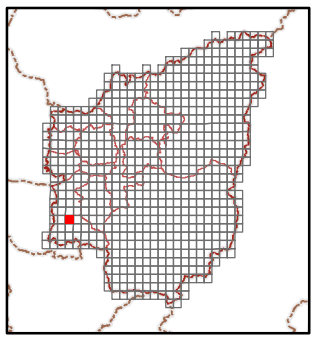

繪製日期：111年10月25日

復興寮(四)

南投縣國土功能分區分類圖

95203029

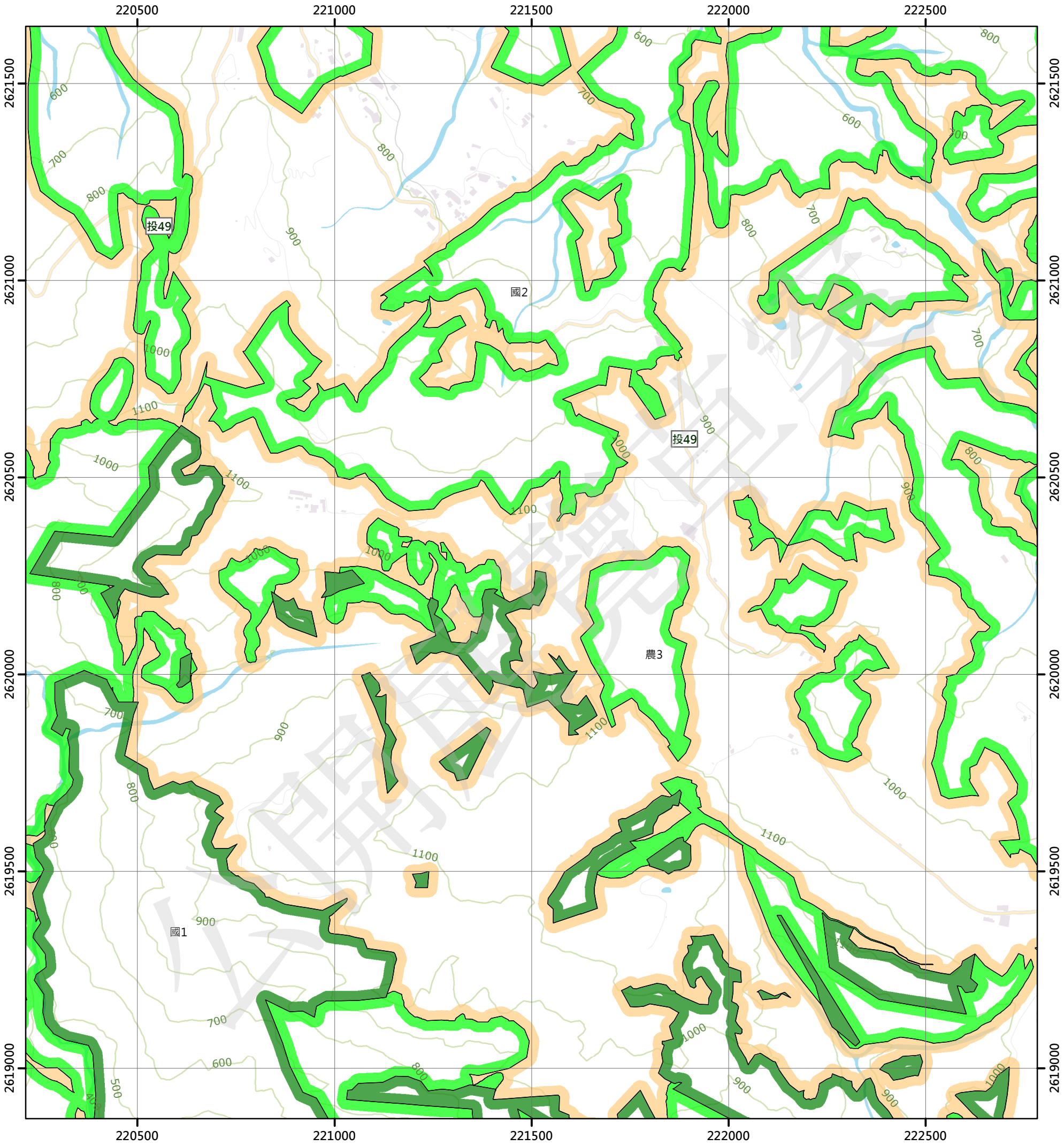

圖例

國土保育地區

- 國1 第一類
- 國2 第二類
- 國3 第三類
- 國4 第四類

農業發展地區

- 農1 第一類
- 農2 第二類
- 農3 第三類
- 農4 第四類
- 農5 第五類

城鄉發展地區

- 城1 第一類
- 城2-1 第二類之一
- 城2-2 第二類之二
- 城2-3 第二類之三
- 城3 第三類

N W E S

0 250 500 公尺

95203018 頂林 第456頁	95203019 崩山坪 第457頁	95203020 橫路 第458頁
95203028 流藤坪 第481頁	95203029 復興寮(四) 第482頁	95203030 復興寮(一) 第483頁
95203038 瑞龍瀑布 第506頁	95203039 復興寮(三) 第507頁	95203040 復興寮(二) 第508頁

南投縣
竹山鎮

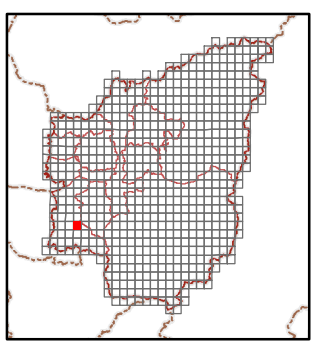

繪製日期：111年10月25日

復興寮(一)

南投縣國土功能分區分類圖

95203030

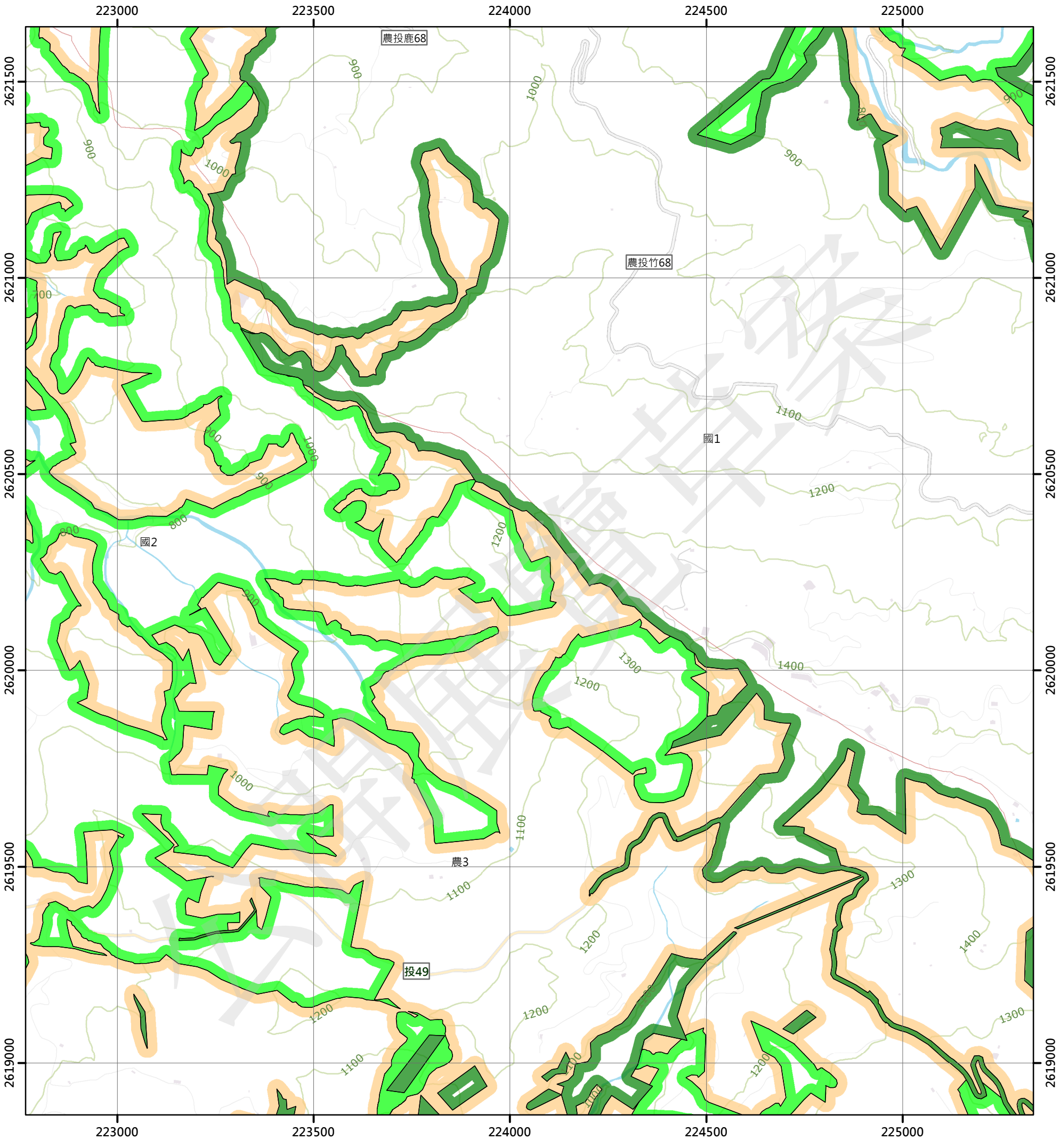

圖例

國土保育地區		農業發展地區		城鄉發展地區	
國1	第一類	農1	第一類	城1	第一類
國2	第二類	農2	第二類	城2-1	第二類之一
國3	第三類	農3	第三類	城2-2	第二類之二
國4	第四類	農4	第四類	城2-3	第二類之三
		農5	第五類	城3	第三類

N W E S

0 250 500 公尺

95203019 崩山坪 第457頁	95203020 橫路 第458頁	95202011 內湖 第459頁
95203029 復興寮(四) 第482頁	95203030 復興寮(一) 第483頁	95202021 深坑 第484頁
95203039 復興寮(三) 第507頁	95203040 復興寮(二) 第508頁	95202031 相映坡 第509頁

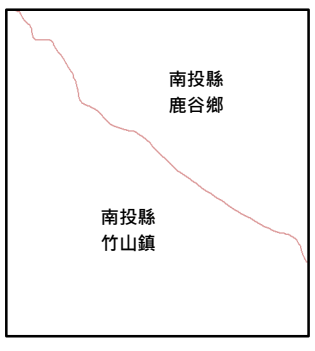

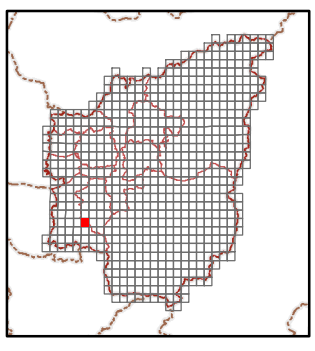

繪製日期：111年10月25日

深坑

南投縣國土功能分區分類圖

95202021

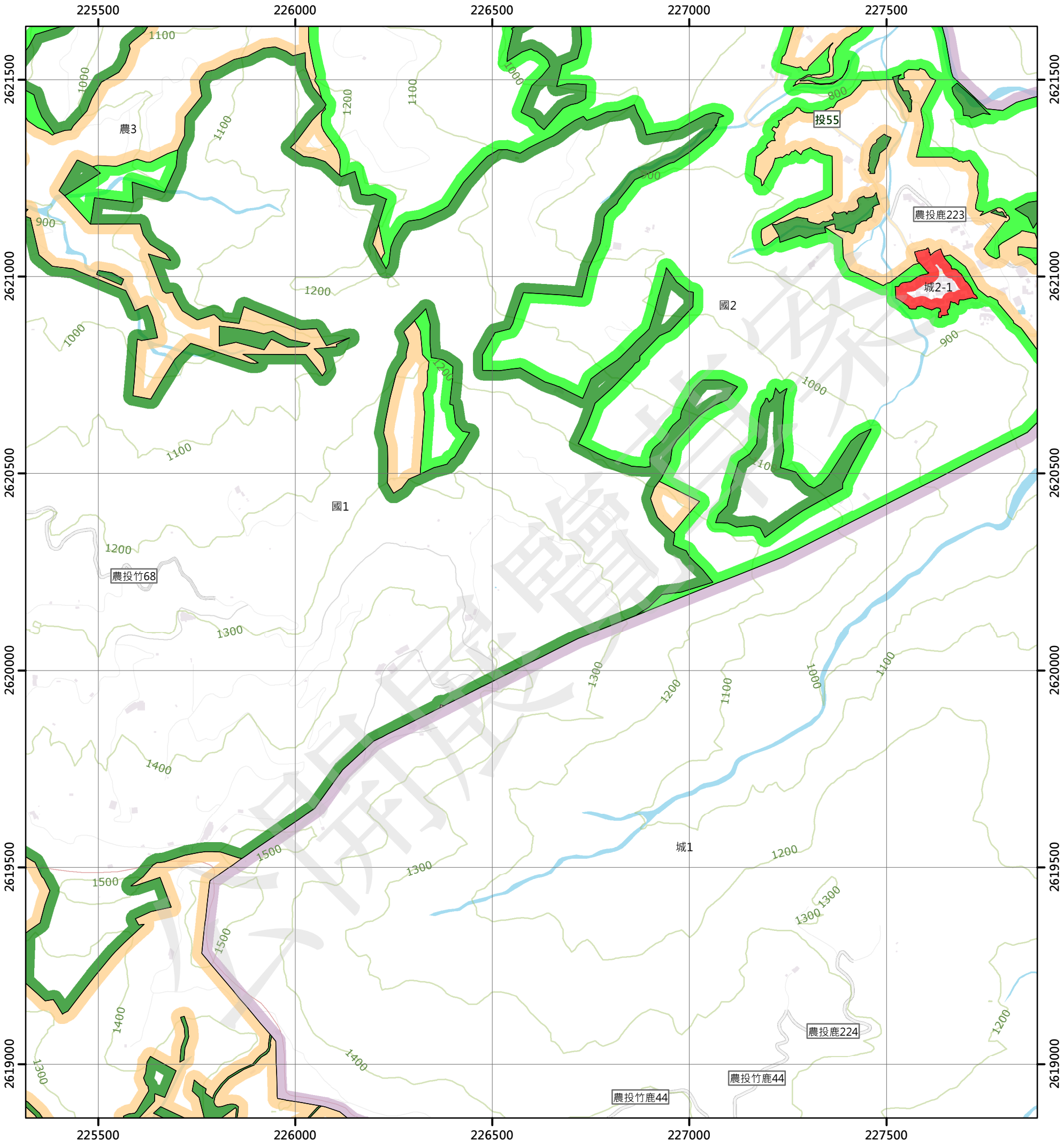

圖例

國土保育地區		農業發展地區		城鄉發展地區	
國1	第一類	農1	第一類	城1	第一類
國2	第二類	農2	第二類	城2-1	第二類之一
國3	第三類	農3	第三類	城2-2	第二類之二
國4	第四類	農4	第四類	城2-3	第二類之三
		農5	第五類	城3	第三類

N W E S

0 250 500 公尺

95203020 橫路 第458頁	95202011 內湖 第459頁	95202012 圳頭湖 第460頁
95203030 復興寮(一) 第483頁	95202021 深坑 第484頁	95202022 溪頭 第485頁
95203040 復興寮(二) 第508頁	95202031 相映坡 第509頁	95202032 流籠腳 第510頁

南投縣
鹿谷鄉

南投縣
竹山鎮

繪製日期：111年10月25日

溪頭

南投縣國土功能分區分類圖

95202022

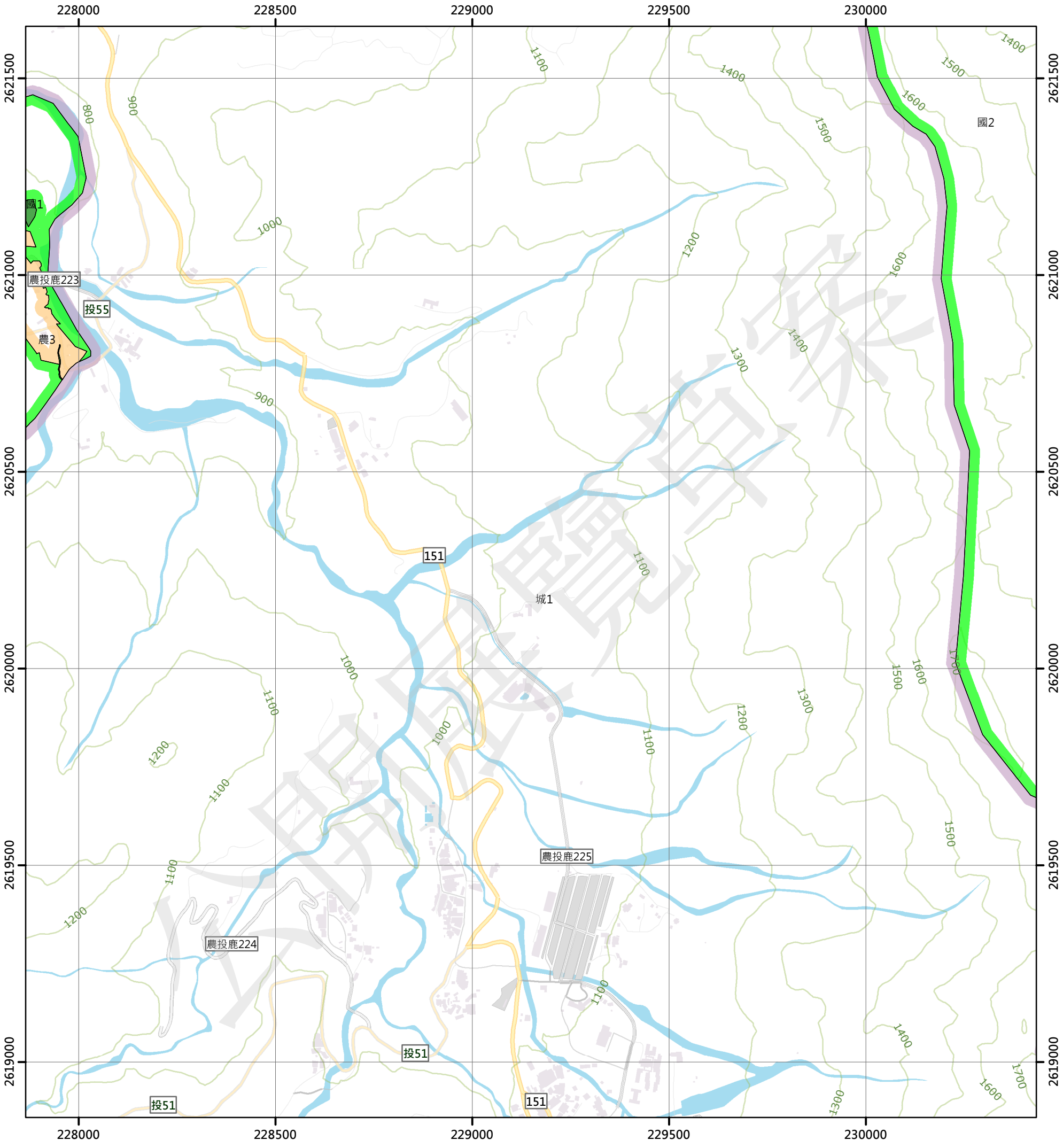

圖例

國土保育地區		農業發展地區		城鄉發展地區	
國1	第一類	農1	第一類	城1	第一類
國2	第二類	農2	第二類	城2-1	第二類之一
國3	第三類	農3	第三類	城2-2	第二類之二
國4	第四類	農4	第四類	城2-3	第二類之三
		農5	第五類	城3	第三類

N W E S

0 250 500 公尺

95202011 內湖 第459頁	95202012 圳頭湖 第460頁	95202013 田底 第461頁
95202021 深坑 第484頁	95202022 溪頭 第485頁	95202023 莿蕙嶺 第486頁
95202031 相映坡 第509頁	95202032 流籠腳 第510頁	95202033 烏崛仔 第511頁

南投縣
鹿谷鄉

繪製日期：111年10月25日

莉蔥嶺

南投縣國土功能分區分類圖

95202023

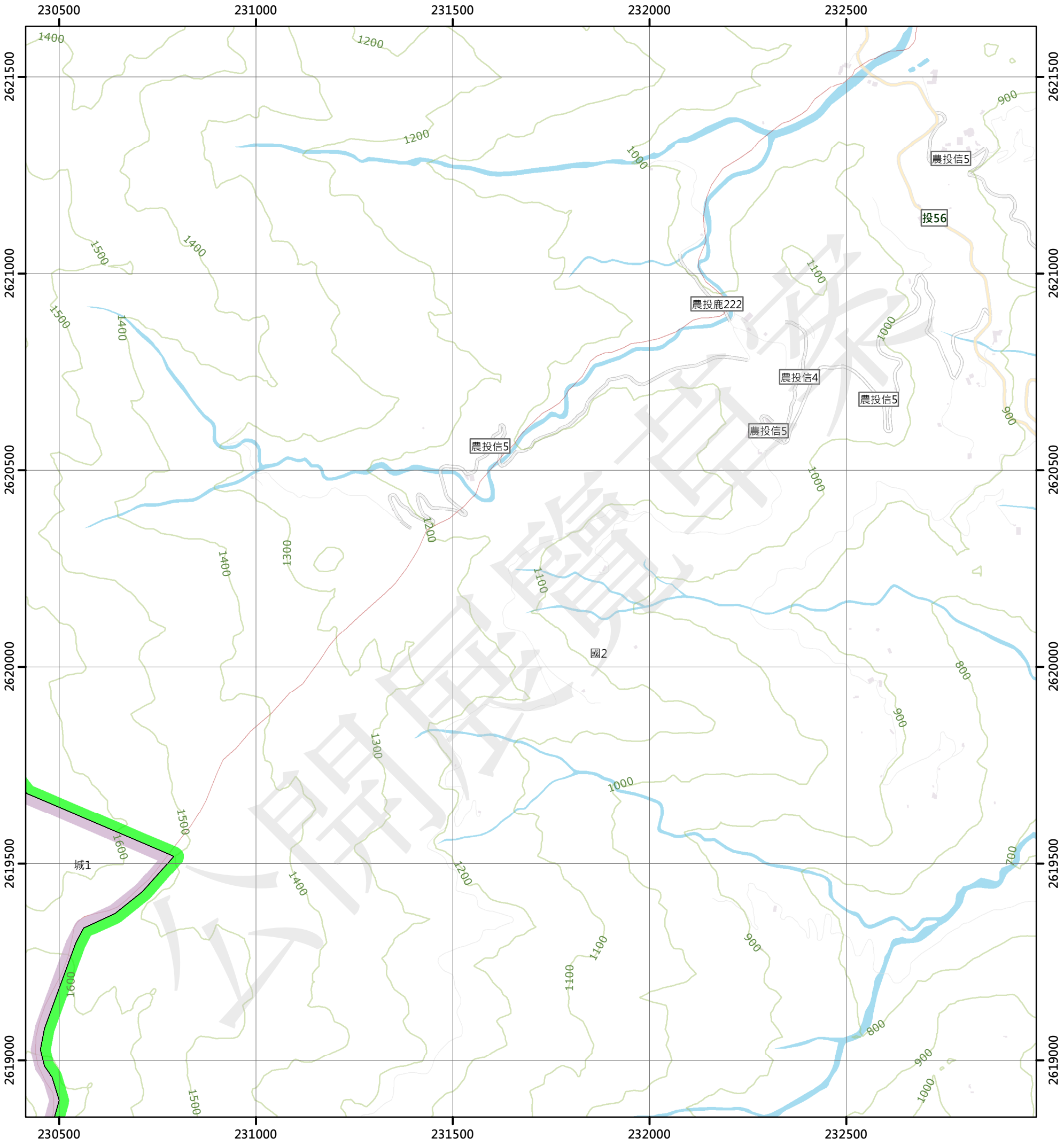

圖例

國土保育地區

- 國1 第一類
- 國2 第二類
- 國3 第三類
- 國4 第四類

農業發展地區

- 農1 第一類
- 農2 第二類
- 農3 第三類
- 農4 第四類
- 農5 第五類

城鄉發展地區

- 城1 第一類
- 城2-1 第二類之一
- 城2-2 第二類之二
- 城2-3 第二類之三
- 城3 第三類

N W E S

0 250 500 公尺

95202012 圳頭湖 第460頁	95202013 田底 第461頁	95202014 都坑口 第462頁
95202022 溪頭 第485頁	95202023 莉蔥嶺 第486頁	95202024 信義 第487頁
95202032 流籠腳 第510頁	95202033 烏崛仔 第511頁	95202034 風櫃斗 第512頁

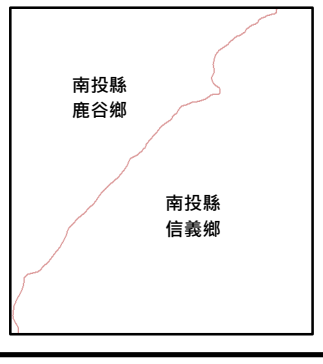

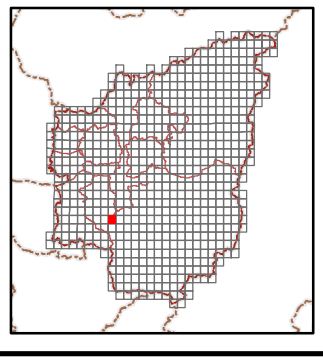

繪製日期：111年10月25日

信義

南投縣國土功能分區分類圖

95202024

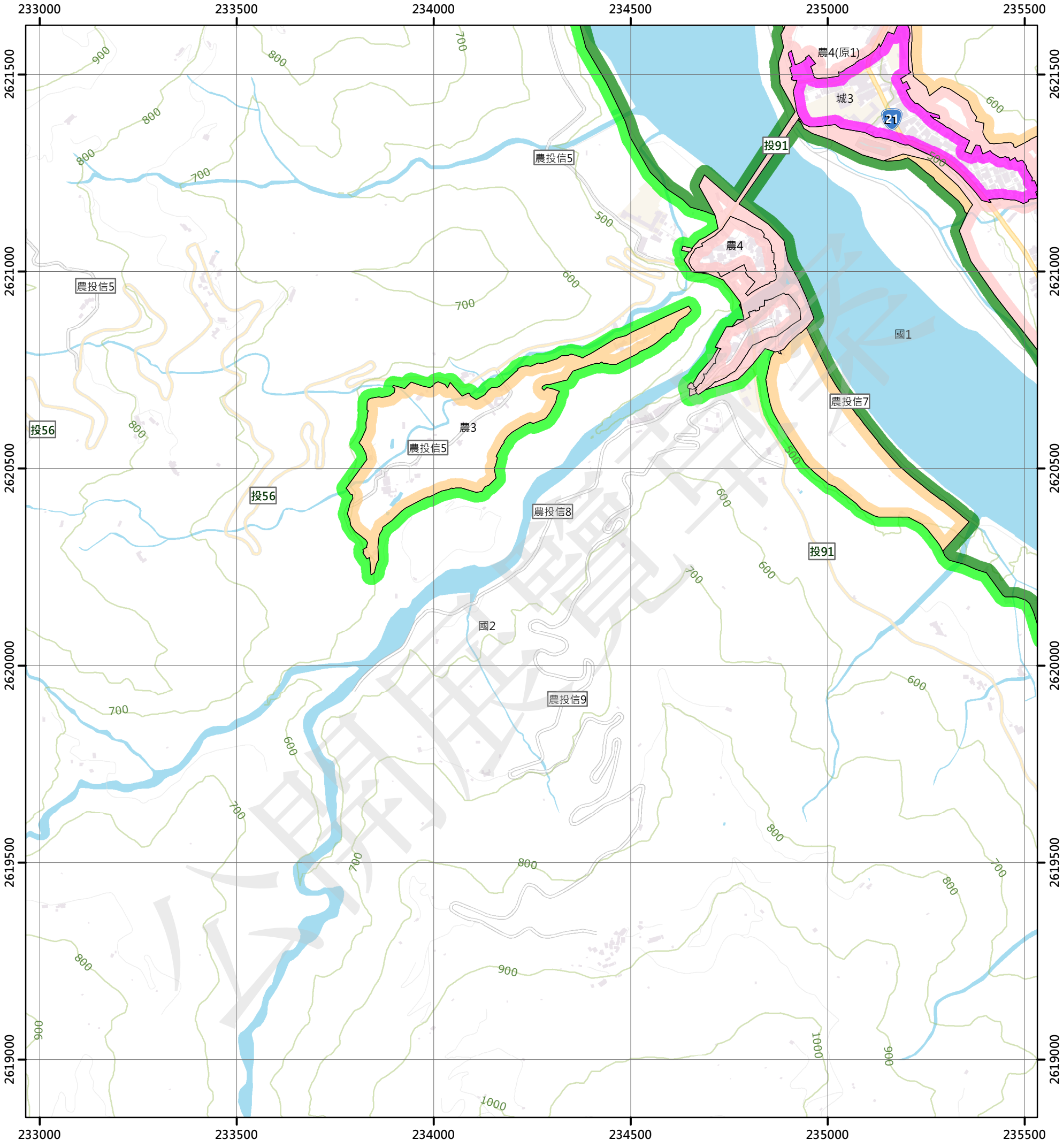

圖例

國土保育地區		農業發展地區		城鄉發展地區	
國1	第一類	農1	第一類	城1	第一類
國2	第二類	農2	第二類	城2-1	第二類之一
國3	第三類	農3	第三類	城2-2	第二類之二
國4	第四類	農4	第四類	城2-3	第二類之三
		農5	第五類	城3	第三類

N W E S

0 250 500 公尺

95202013 田底 第461頁	95202014 郡坑口 第462頁	95202015 三十甲(三) 第463頁
95202023 莿蔥嶺 第486頁	95202024 信義 第487頁	95202025 九層坑 第488頁
95202033 烏崛仔 第511頁	95202034 風櫃斗 第512頁	95202035 豐丘 第513頁

南投縣
信義鄉

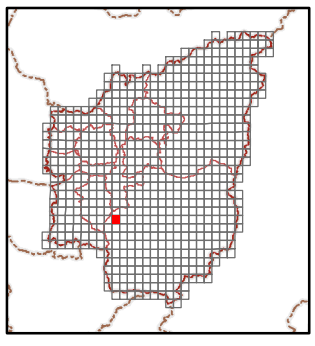

繪製日期：111年10月25日

九層坑

南投縣國土功能分區分類圖

95202025

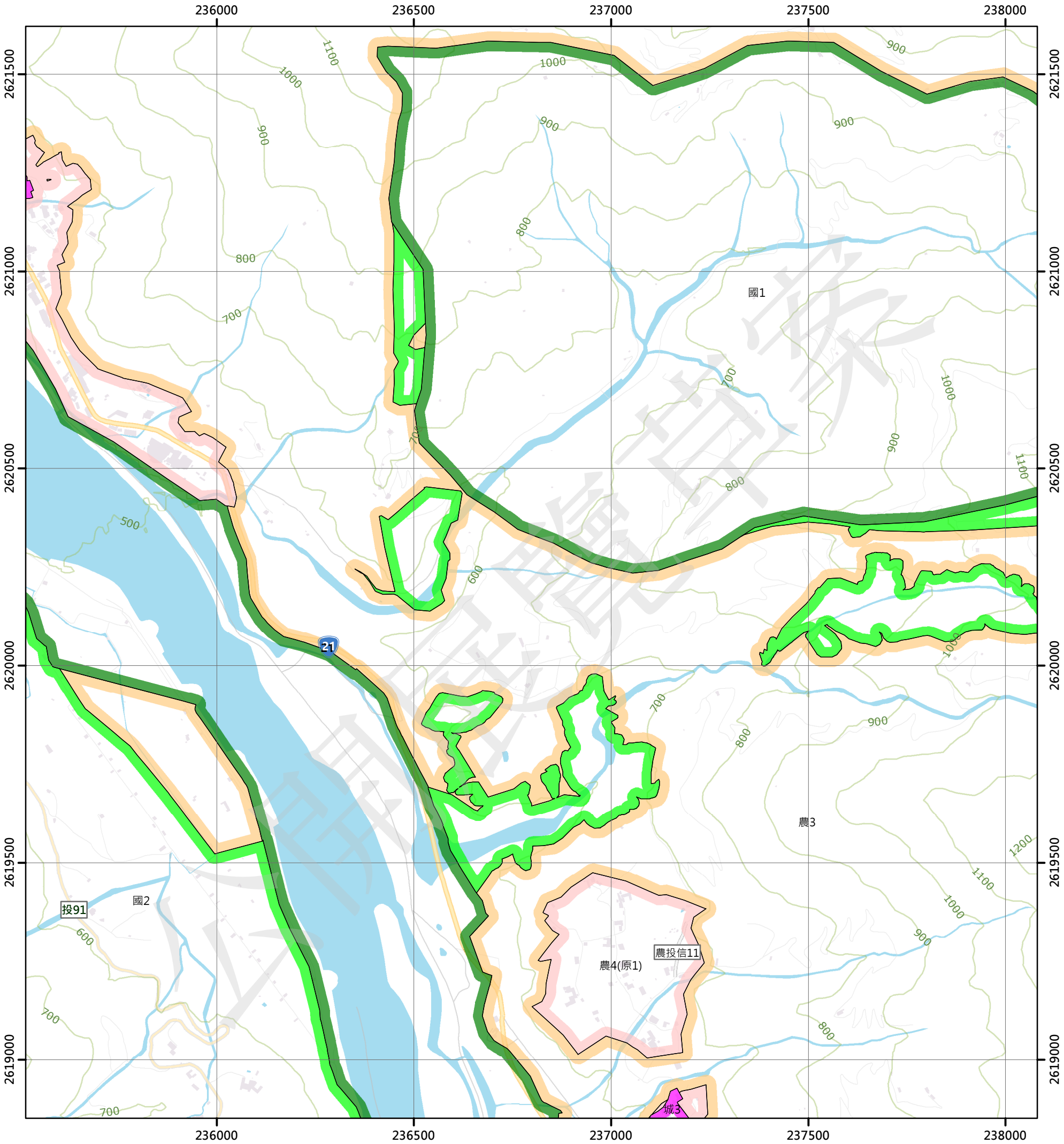

圖例

國土保育地區

- 國1 第一類
- 國2 第二類
- 國3 第三類
- 國4 第四類

農業發展地區

- 農1 第一類
- 農2 第二類
- 農3 第三類
- 農4 第四類
- 農5 第五類

城鄉發展地區

- 城1 第一類
- 城2-1 第二類之一
- 城2-2 第二類之二
- 城2-3 第二類之三
- 城3 第三類

N W E S

0 250 500 公尺

95202014 郡坑口 第462頁	95202015 三十甲(三) 第463頁	95202016 三十甲(二) 第464頁
95202024 信義 第487頁	95202025 九層坑 第488頁	95202026 豐丘(一) 第489頁
95202034 風櫃斗 第512頁	95202035 豐丘 第513頁	95202036 豐丘(二) 第514頁

南投縣
信義鄉

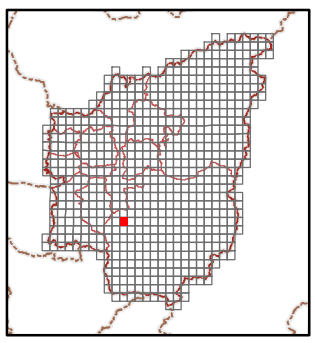

繪製日期：111年10月25日

豐丘(一)

南投縣國土功能分區分類圖

95202026

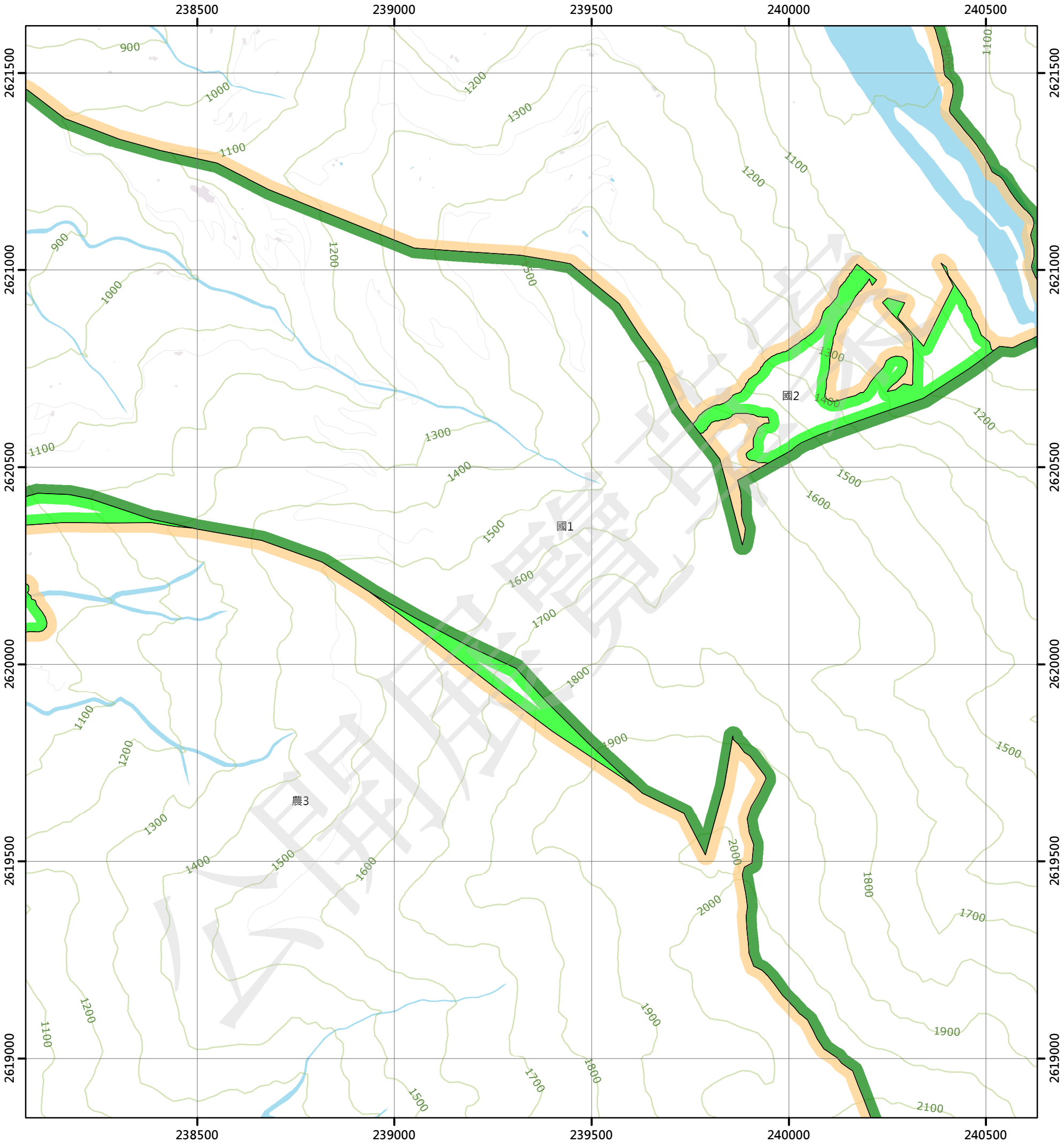

圖例

國土保育地區		農業發展地區		城鄉發展地區	
國1	第一類	農1	第一類	城1	第一類
國2	第二類	農2	第二類	城2-1	第二類之一
國3	第三類	農3	第三類	城2-2	第二類之二
國4	第四類	農4	第四類	城2-3	第二類之三
		農5	第五類	城3	第三類

N W E S

0 250 500 公尺

95202015 三十甲(三) 第463頁	95202016 三十甲(二) 第464頁	95202017 人倫苗圃(三) 第465頁
95202025 九層坑 第488頁	95202026 豐丘(一) 第489頁	95202027 西巒大山(四) 第490頁
95202035 豐丘 第513頁	95202036 豐丘(二) 第514頁	95202037 西巒大山(三) 第515頁

南投縣
信義鄉

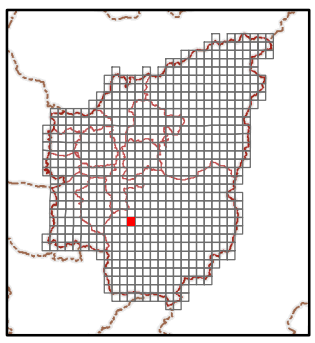

繪製日期：111年10月25日

西巒大山(四)

南投縣國土功能分區分類圖

95202027

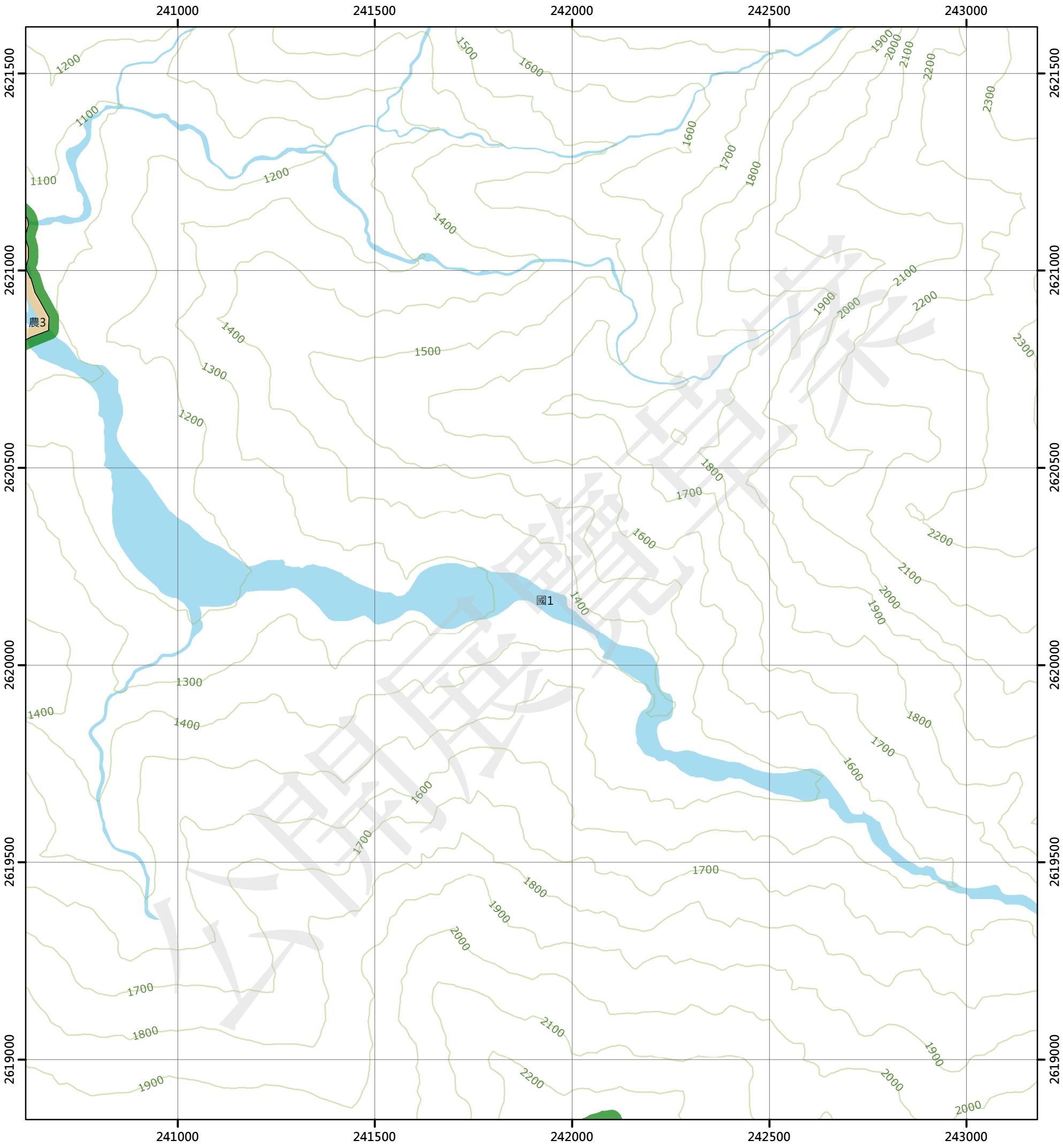

圖例

國土保育地區

- 國1 第一類
- 國2 第二類
- 國3 第三類
- 國4 第四類

農業發展地區

- 農1 第一類
- 農2 第二類
- 農3 第三類
- 農4 第四類
- 農5 第五類

城鄉發展地區

- 城1 第一類
- 城2-1 第二類之一
- 城2-2 第二類之二
- 城2-3 第二類之三
- 城3 第三類

N W E S

0 250 500 公尺

95202016 三十甲(二) 第464頁	95202017 人倫苗圃(三) 第465頁	95202018 人倫苗圃(二) 第466頁
95202026 豐丘(一) 第489頁	95202027 西巒大山(四) 第490頁	95202028 西巒大山(一) 第491頁
95202036 豐丘(二) 第514頁	95202037 西巒大山(三) 第515頁	95202038 西巒大山(二) 第516頁

南投縣
信義鄉

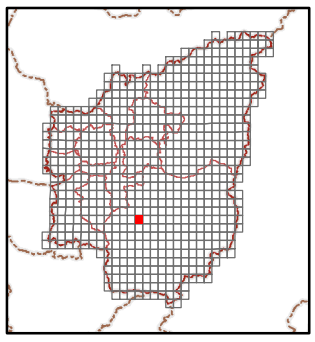

繪製日期：111年10月25日

西巒大山(一)

南投縣國土功能分區分類圖

95202028

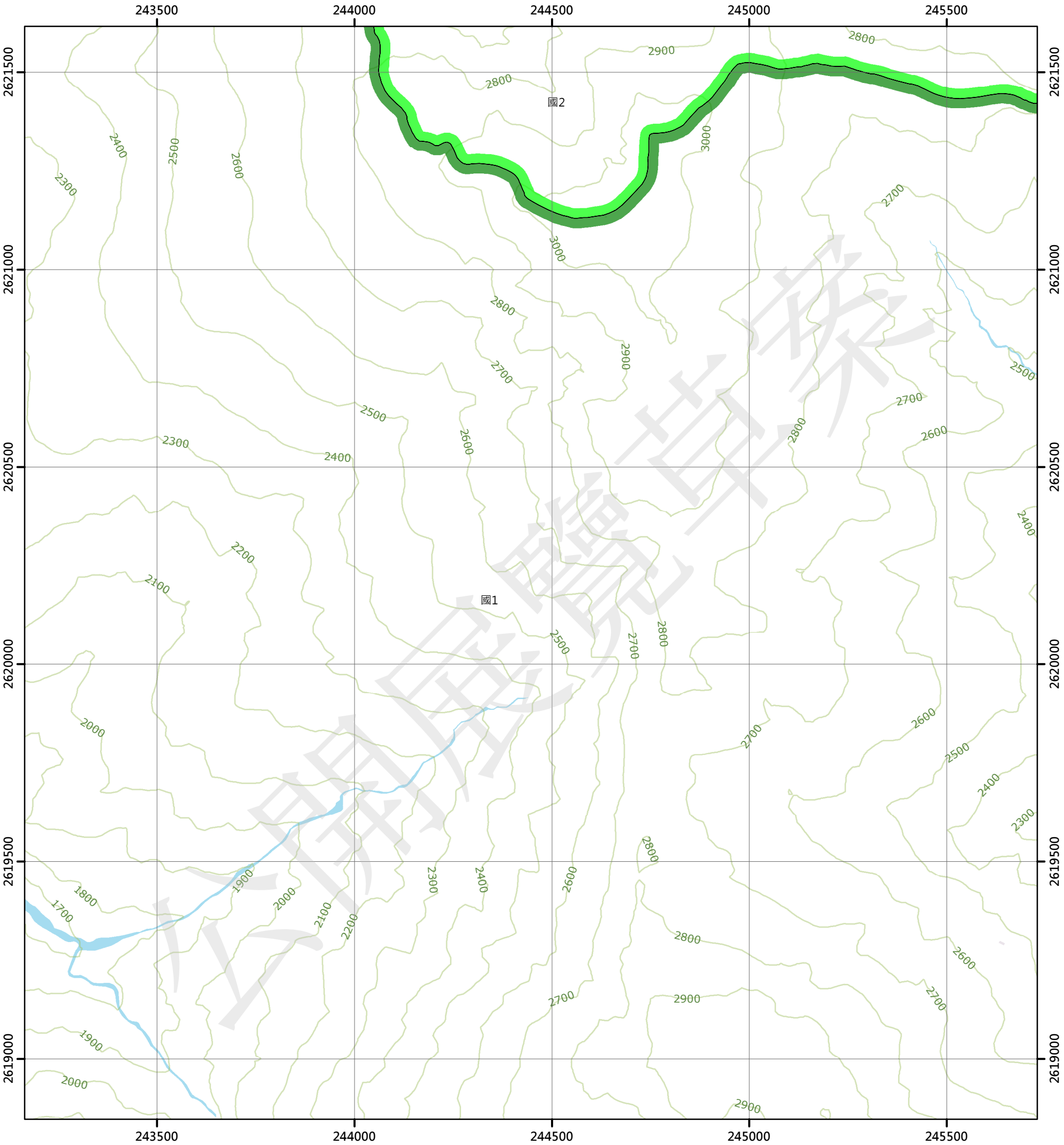

圖例

國土保育地區		農業發展地區		城鄉發展地區	
國1	第一類	農1	第一類	城1	第一類
國2	第二類	農2	第二類	城2-1	第二類之一
國3	第三類	農3	第三類	城2-2	第二類之二
國4	第四類	農4	第四類	城2-3	第二類之三
		農5	第五類	城3	第三類

N W E S

0 250 500 公尺

95202017 人倫苗圃(三) 第465頁	95202018 人倫苗圃(二) 第466頁	95202019 治苑山(三) 第467頁
95202027 西巒大山(四) 第490頁	95202028 西巒大山(一) 第491頁	95202029 巒安堂(四) 第492頁
95202037 西巒大山(三) 第515頁	95202038 西巒大山(二) 第516頁	95202039 巒安堂(三) 第517頁

南投縣
信義鄉

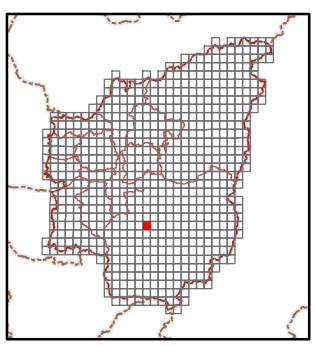

繪製日期：111年10月25日

巒安堂(四)

南投縣國土功能分區分類圖

95202029

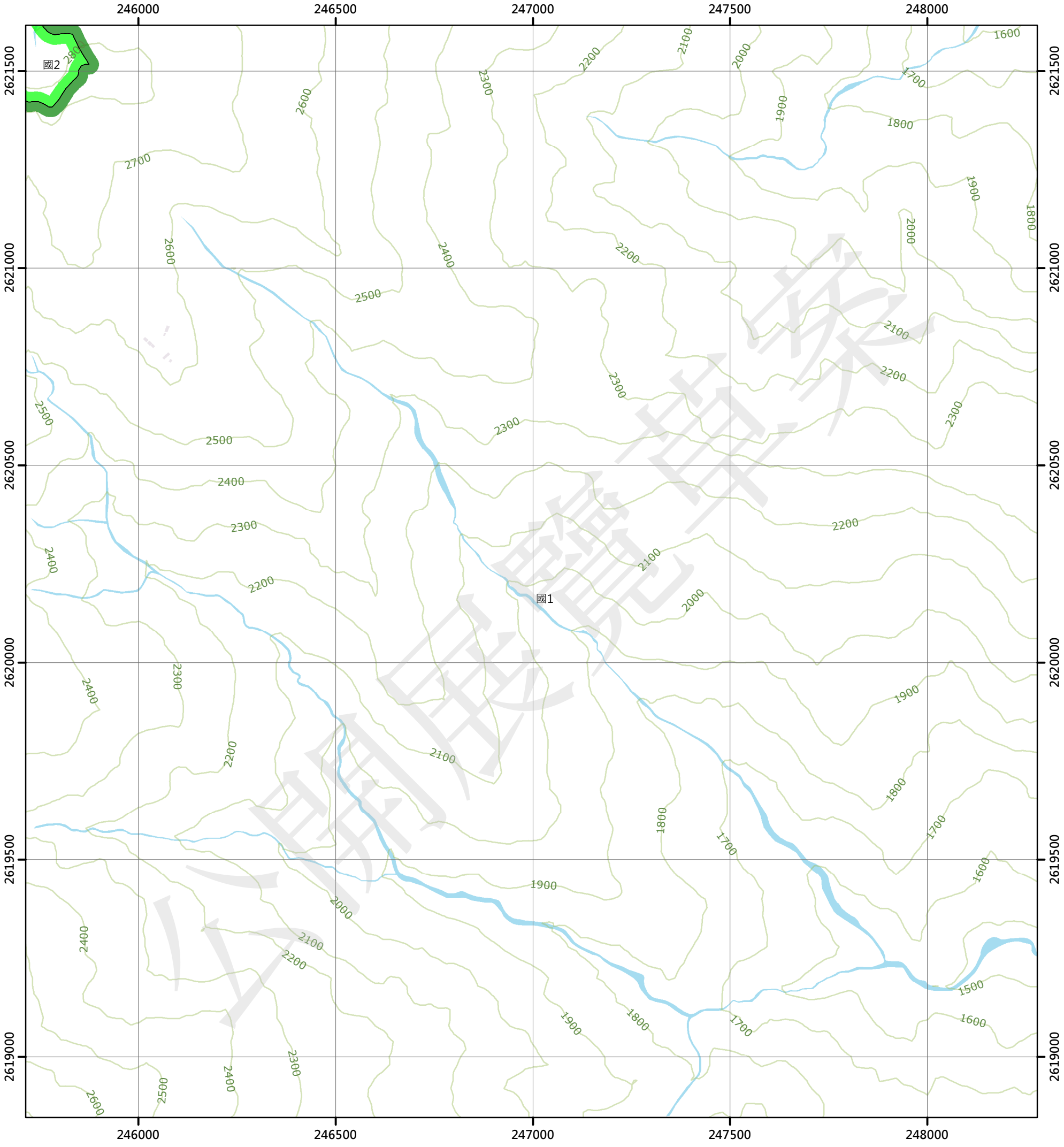

圖例

國土保育地區		農業發展地區		城鄉發展地區	
國1	第一類	農1	第一類	城1	第一類
國2	第二類	農2	第二類	城2-1	第二類之一
國3	第三類	農3	第三類	城2-2	第二類之二
國4	第四類	農4	第四類	城2-3	第二類之三
		農5	第五類	城3	第三類

N W E S

0 250 500 公尺

95202018 人倫苗圃(二) 第466頁	95202019 治苑山(三) 第467頁	95202020 治苑山(二) 第468頁
95202028 西巒大山(一) 第491頁	95202029 巒安堂(四) 第492頁	95202030 巒安堂(一) 第493頁
95202038 西巒大山(二) 第516頁	95202039 巒安堂(三) 第517頁	95202040 巒安堂(二) 第518頁

南投縣
信義鄉

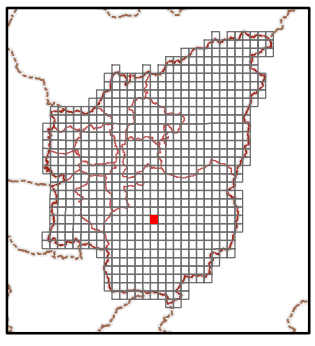

繪製日期：111年10月25日

巒安堂(一)

南投縣國土功能分區分類圖

95202030

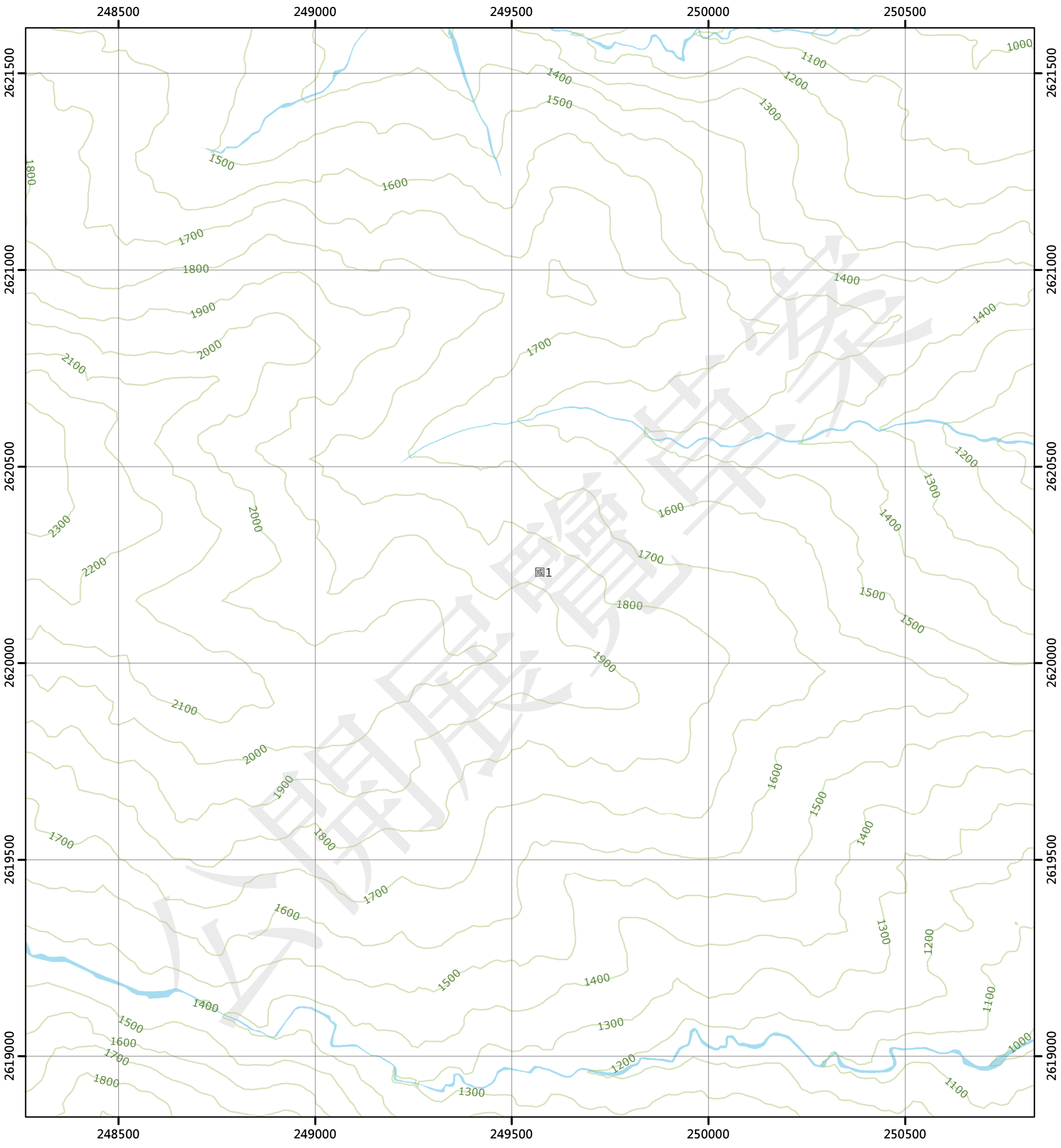

圖例

國土保育地區		農業發展地區		城鄉發展地區	
國1	第一類	農1	第一類	城1	第一類
國2	第二類	農2	第二類	城2-1	第二類之一
國3	第三類	農3	第三類	城2-2	第二類之二
國4	第四類	農4	第四類	城2-3	第二類之三
		農5	第五類	城3	第三類

N W E S

0 250 500 公尺

95202019 治苑山(三) 第467頁	95202020 治苑山(二) 第468頁	96203011 郡大溪巒大溪交口(三) 第469頁
95202029 巒安堂(四) 第492頁	95202030 巒安堂(一) 第493頁	96203021 巒大溪下游(四) 第494頁
95202039 巒安堂(三) 第517頁	95202040 巒安堂(二) 第518頁	96203031 巒大溪下游(三) 第519頁

南投縣
信義鄉

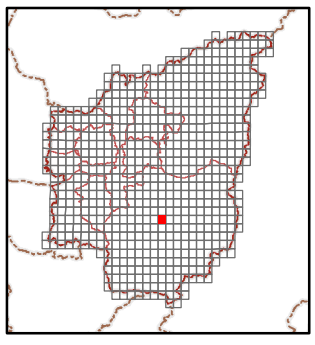

繪製日期：111年10月25日

巒大溪下游(四)

南投縣國土功能分區分類圖

96203021

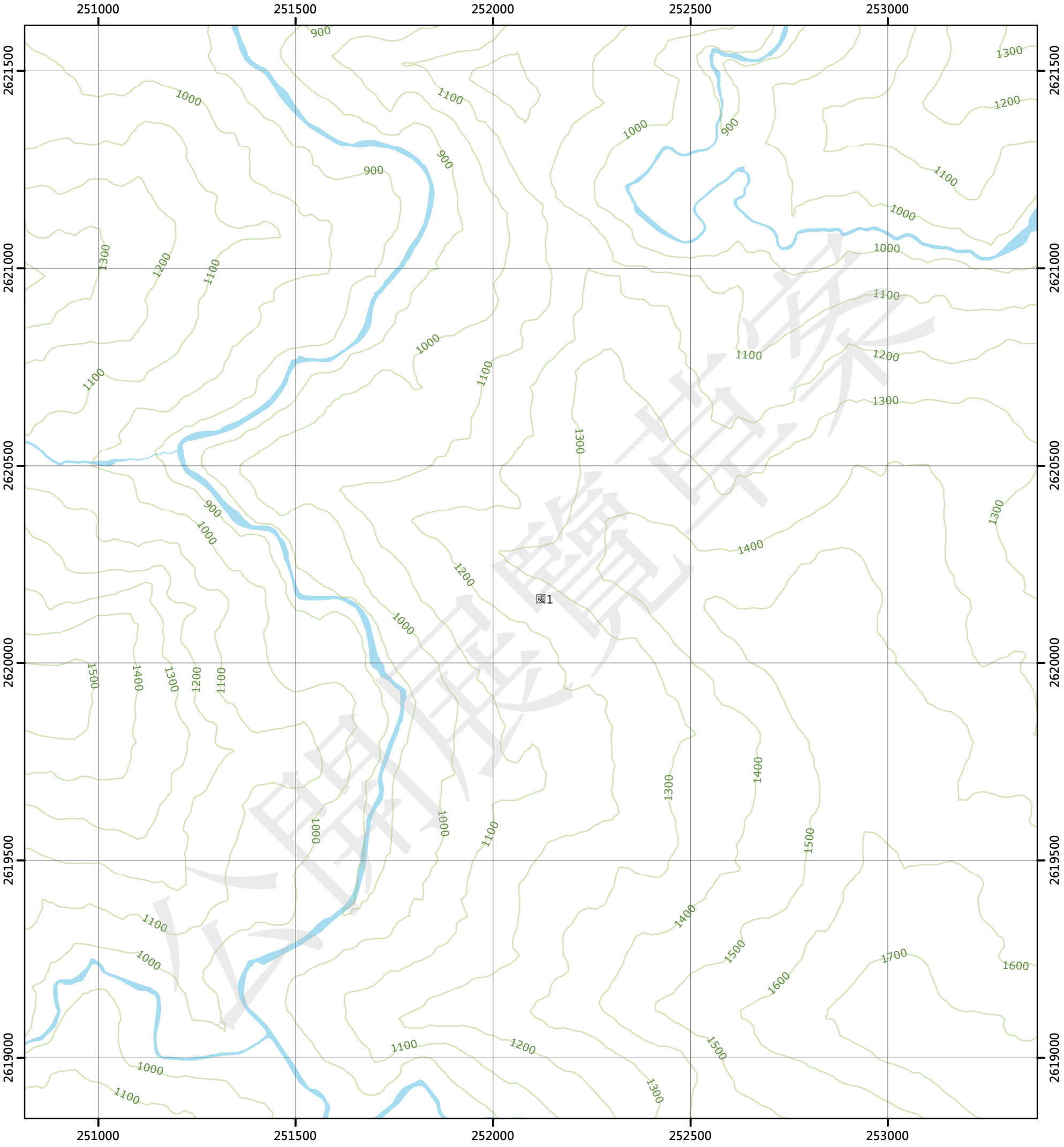

圖例

國土保育地區		農業發展地區		城鄉發展地區	
國1	第一類	農1	第一類	城1	第一類
國2	第二類	農2	第二類	城2-1	第二類之一
國3	第三類	農3	第三類	城2-2	第二類之二
國4	第四類	農4	第四類	城2-3	第二類之三
		農5	第五類	城3	第三類

N W E S

0 250 500 公尺

95202020 治苑山(二) 第468頁	96203011 郡大溪巒大溪交口(三) 第469頁	96203012 郡大溪巒大溪交口(二) 第470頁
95202030 巒安堂(一) 第493頁	96203021 巒大溪下游(四) 第494頁	96203022 巒大溪下游(一) 第495頁
95202040 巒安堂(二) 第518頁	96203031 巒大溪下游(三) 第519頁	96203032 巒大溪下游(二) 第520頁

南投縣
信義鄉

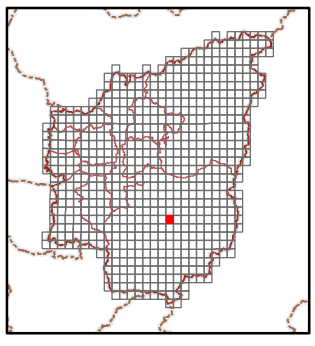

繪製日期：111年10月25日

巒大溪下游(一)

南投縣國土功能分區分類圖

96203022

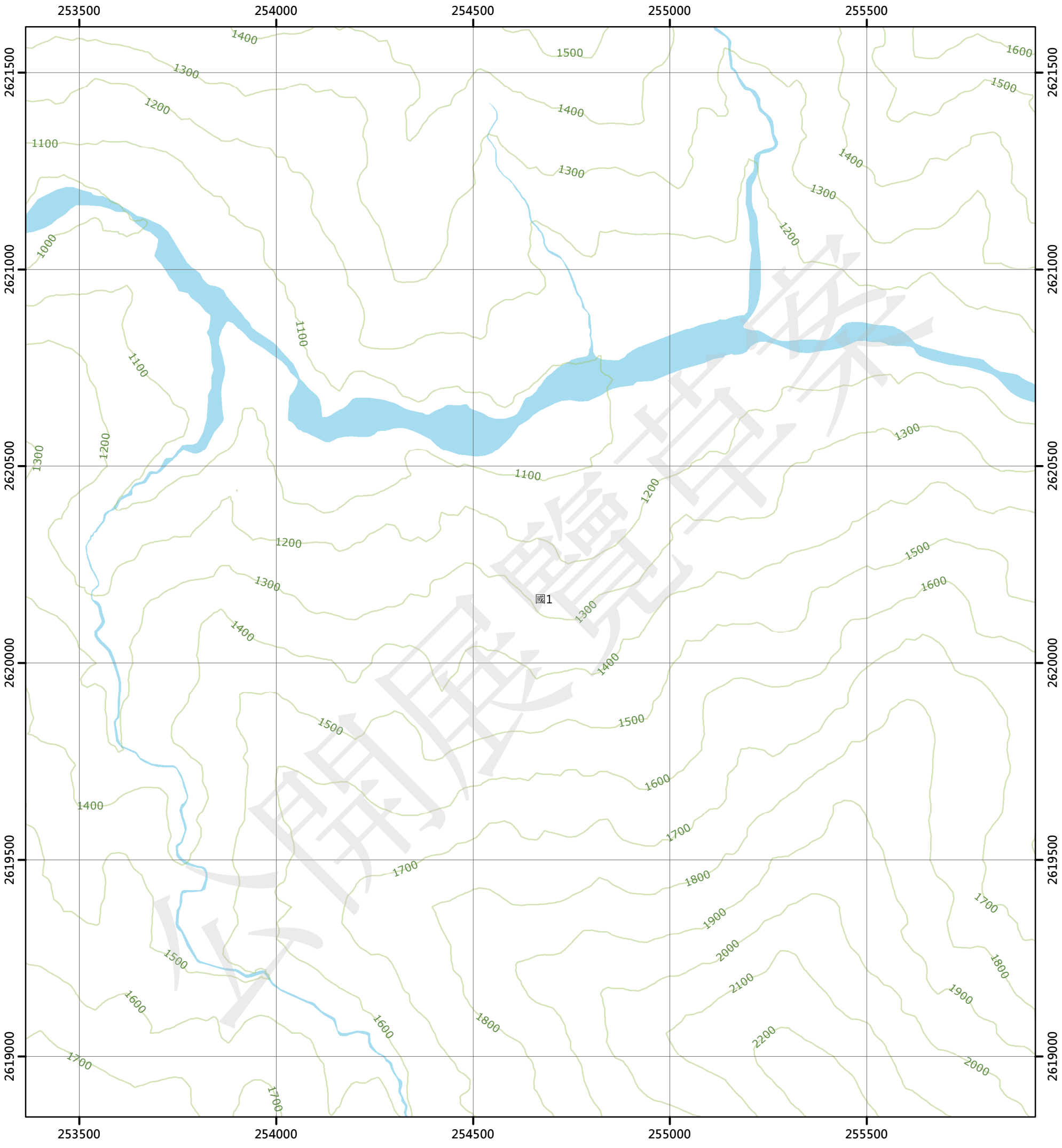

圖例

國土保育地區

- 國1 第一類
- 國2 第二類
- 國3 第三類
- 國4 第四類

農業發展地區

- 農1 第一類
- 農2 第二類
- 農3 第三類
- 農4 第四類
- 農5 第五類

城鄉發展地區

- 城1 第一類
- 城2-1 第二類之一
- 城2-2 第二類之二
- 城2-3 第二類之三
- 城3 第三類

N W E S

0 250 500 公尺

96203011 郡大溪巒大溪交口(三) 第469頁	96203012 郡大溪巒大溪交口(二) 第470頁	96203013 東巒大北山(三) 第471頁
96203021 巒大溪下游(四) 第494頁	96203022 巒大溪下游(一) 第495頁	96203023 東巒大山(四) 第496頁
96203031 巒大溪下游(三) 第519頁	96203032 巒大溪下游(二) 第520頁	96203033 東巒大山(三) 第521頁

南投縣
信義鄉

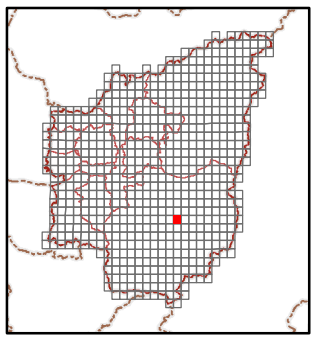

繪製日期：111年10月25日

東巒大山(四)

南投縣國土功能分區分類圖

96203023

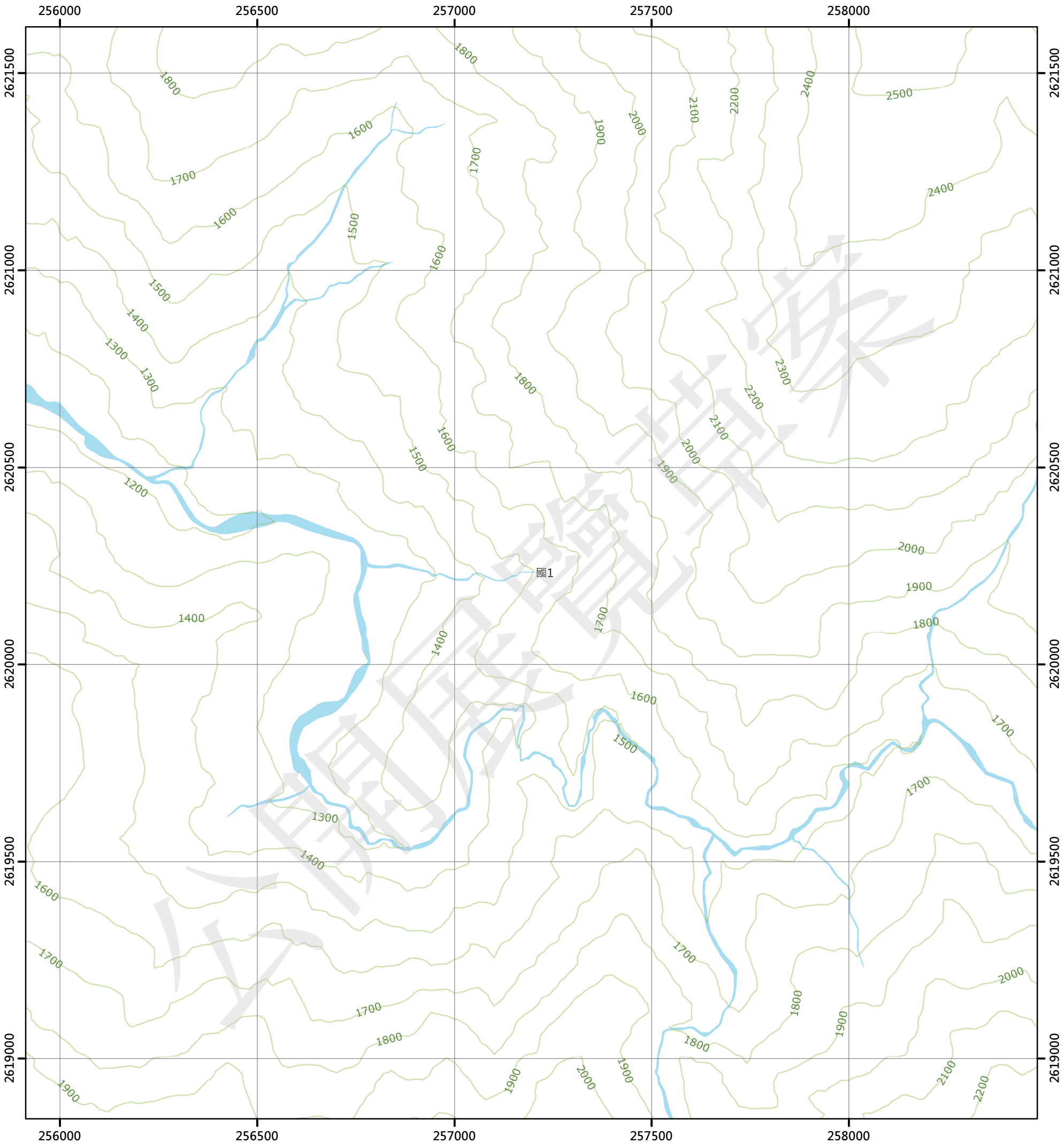

圖例

國土保育地區		農業發展地區		城鄉發展地區	
國1	第一類	農1	第一類	城1	第一類
國2	第二類	農2	第二類	城2-1	第二類之一
國3	第三類	農3	第三類	城2-2	第二類之二
國4	第四類	農4	第四類	城2-3	第二類之三
		農5	第五類	城3	第三類

N W E S

0 250 500 公尺

96203012 郡大溪巒大溪交口(二) 第470頁	96203013 東巒大北山(三) 第471頁	96203014 東巒大北山(二) 第472頁
96203022 巒大溪下游(一) 第495頁	96203023 東巒大山(四) 第496頁	96203024 東巒大山(一) 第497頁
96203032 巒大溪下游(二) 第520頁	96203033 東巒大山(三) 第521頁	96203034 東巒大山(二) 第522頁

南投縣
信義鄉

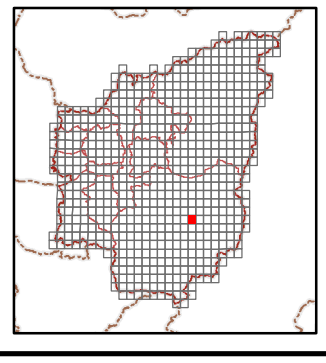

繪製日期：111年10月25日

東巒大山(一)

南投縣國土功能分區分類圖

96203024

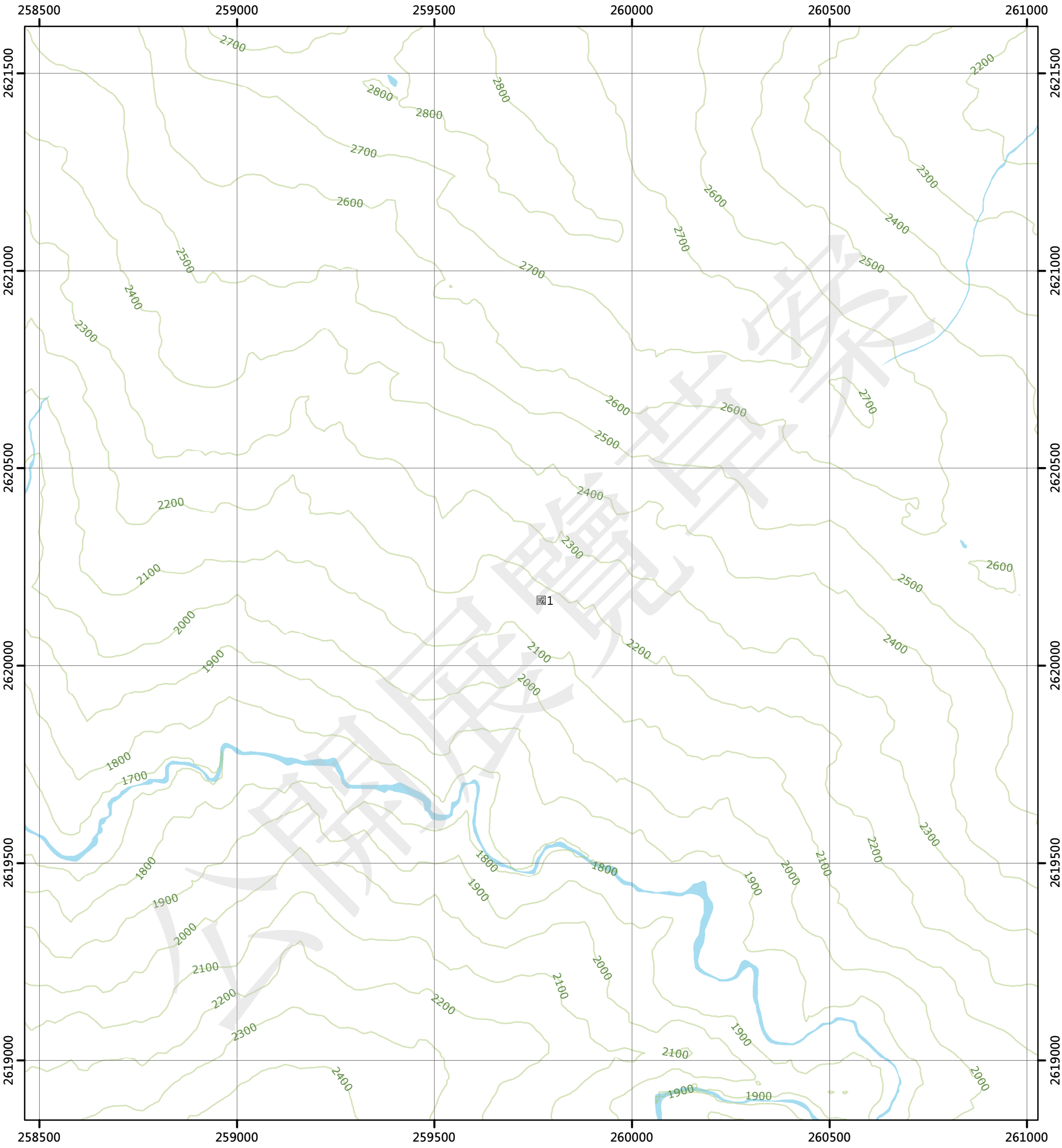

圖例

國土保育地區

- 國1 第一類
- 國2 第二類
- 國3 第三類
- 國4 第四類

農業發展地區

- 農1 第一類
- 農2 第二類
- 農3 第三類
- 農4 第四類
- 農5 第五類

城鄉發展地區

- 城1 第一類
- 城2-1 第二類之一
- 城2-2 第二類之二
- 城2-3 第二類之三
- 城3 第三類

N W E S

0 250 500 公尺

96203013 東巒大北山(三) 第471頁	96203014 東巒大北山(二) 第472頁	96203015 丹大(三) 第473頁
96203023 東巒大山(四) 第496頁	96203024 東巒大山(一) 第497頁	96203025 丹大西溪(四) 第498頁
96203033 東巒大山(三) 第521頁	96203034 東巒大山(二) 第522頁	96203035 丹大西溪(三) 第523頁

南投縣
信義鄉

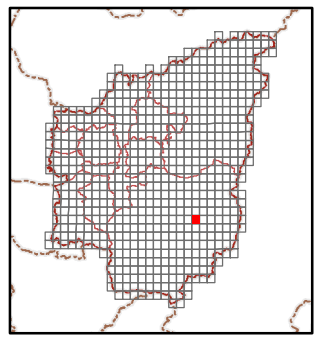

繪製日期：111年10月25日

丹大西溪(四)

南投縣國土功能分區分類圖

96203025

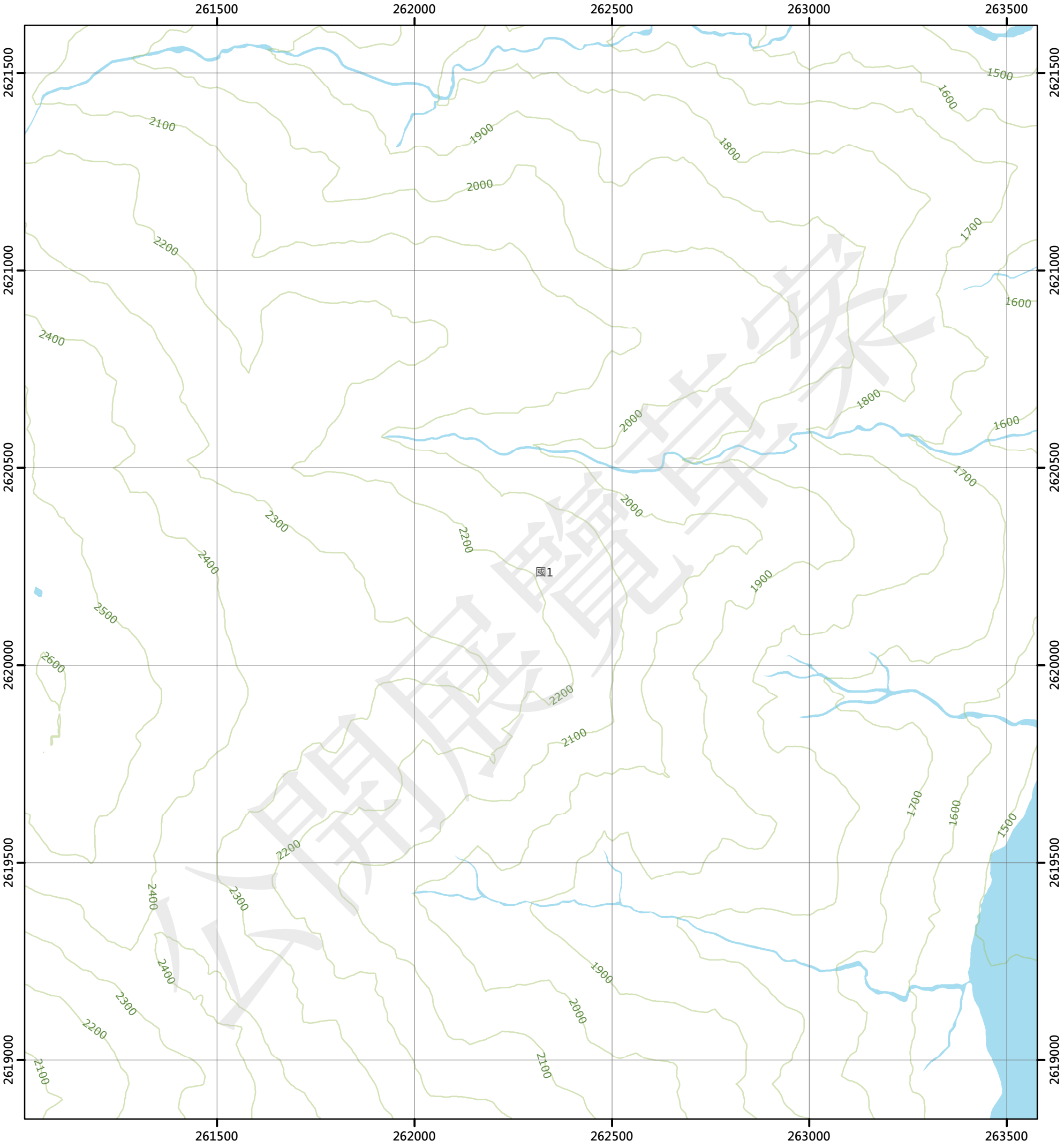

圖例

國土保育地區		農業發展地區		城鄉發展地區	
國1	第一類	農1	第一類	城1	第一類
國2	第二類	農2	第二類	城2-1	第二類之一
國3	第三類	農3	第三類	城2-2	第二類之二
國4	第四類	農4	第四類	城2-3	第二類之三
		農5	第五類	城3	第三類

N W E S

0 250 500 公尺

96203014 東巒大北山(二) 第472頁	96203015 丹大(三) 第473頁	96203016 丹大(二) 第474頁
96203024 東巒大山(一) 第497頁	96203025 丹大西溪(四) 第498頁	96203026 丹大西溪(一) 第499頁
96203034 東巒大山(二) 第522頁	96203035 丹大西溪(三) 第523頁	96203036 丹大西溪(二) 第524頁

南投縣
信義鄉

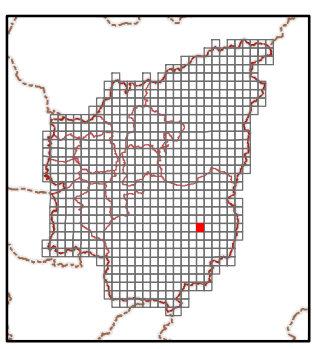

繪製日期：111年10月25日

丹大西溪(一)

南投縣國土功能分區分類圖

96203026

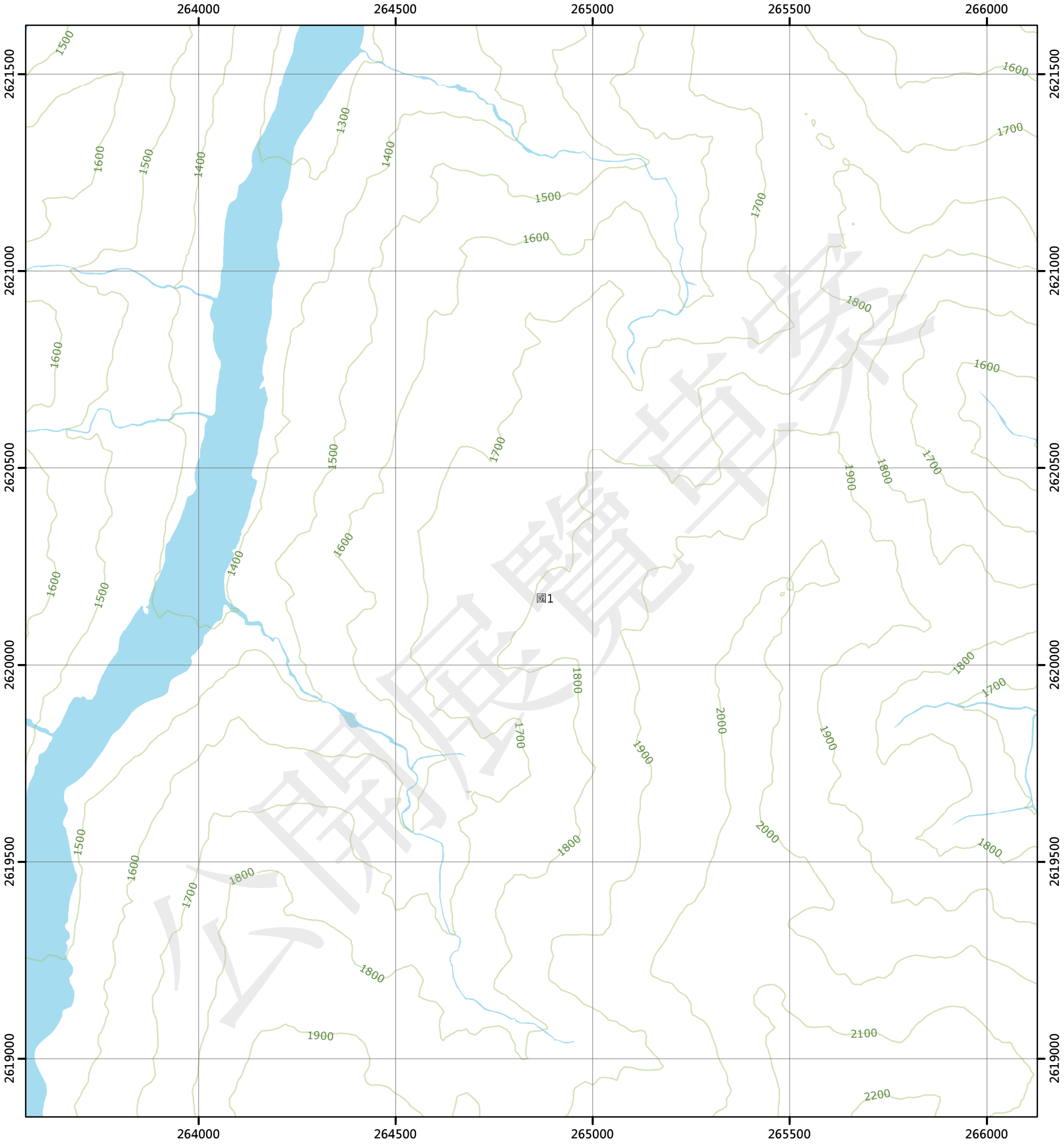

圖例

國土保育地區		農業發展地區		城鄉發展地區	
國1	第一類	農1	第一類	城1	第一類
國2	第二類	農2	第二類	城2-1	第二類之一
國3	第三類	農3	第三類	城2-2	第二類之二
國4	第四類	農4	第四類	城2-3	第二類之三
		農5	第五類	城3	第三類

N W E S

0 250 500 公尺

96203015 丹大(三) 第473頁	96203016 丹大(二) 第474頁	96203017 丹大東部(三) 第475頁
96203025 丹大西溪(四) 第498頁	96203026 丹大西溪(一) 第499頁	96203027 丹大東溪(四) 第500頁
96203035 丹大西溪(三) 第523頁	96203036 丹大西溪(二) 第524頁	96203037 丹大東溪(三) 第525頁

南投縣
信義鄉

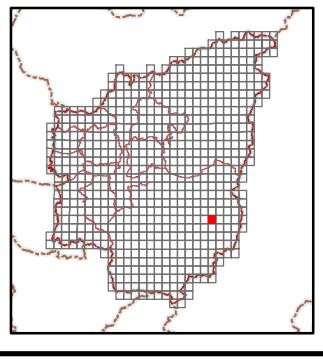

繪製日期：111年10月25日

丹大東溪(四)

南投縣國土功能分區分類圖

96203027

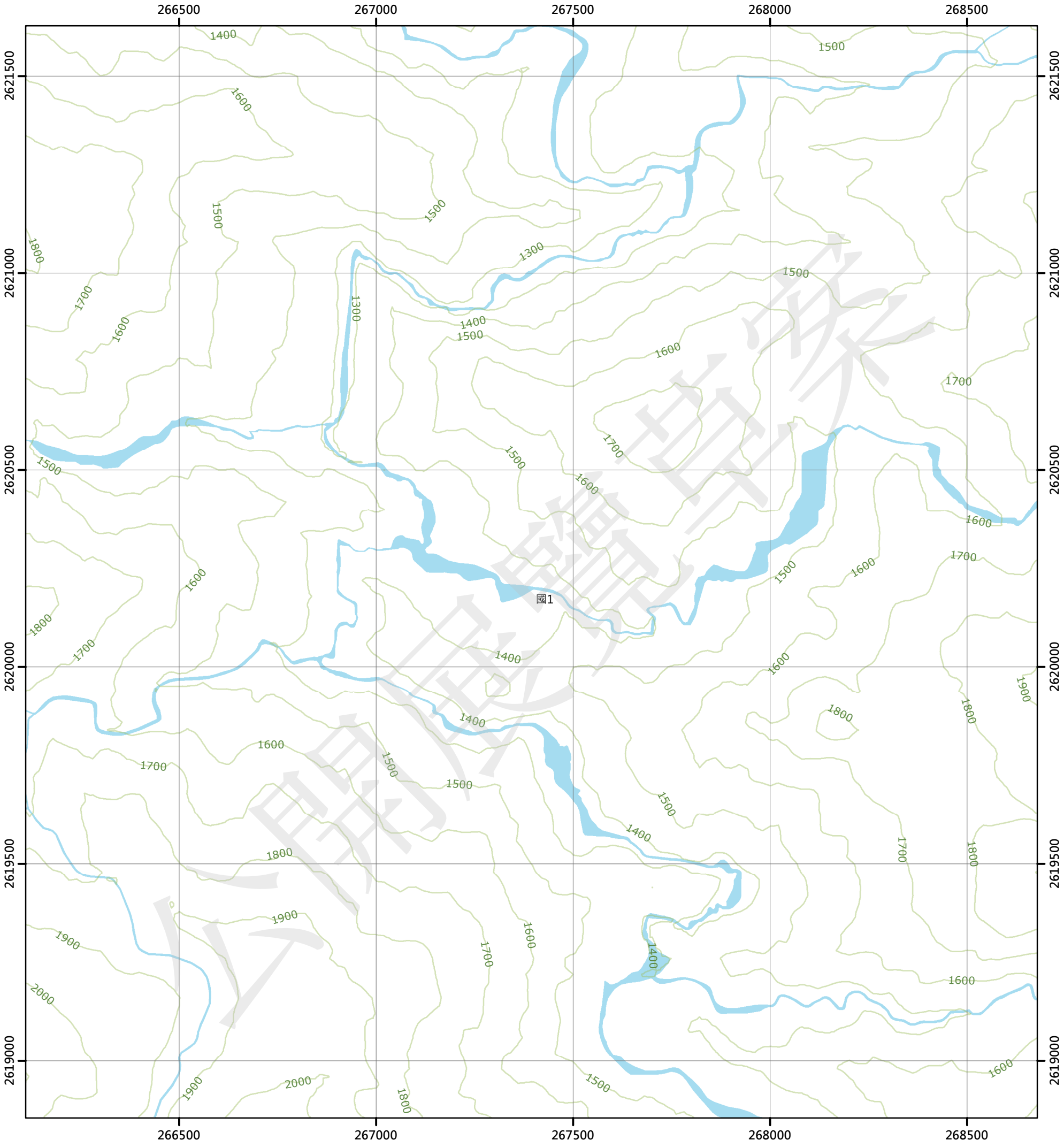

圖例

國土保育地區		農業發展地區		城鄉發展地區	
國1	第一類	農1	第一類	城1	第一類
國2	第二類	農2	第二類	城2-1	第二類之一
國3	第三類	農3	第三類	城2-2	第二類之二
國4	第四類	農4	第四類	城2-3	第二類之三
		農5	第五類	城3	第三類

N W E S

0 250 500 公尺

96203016 丹大(二) 第474頁	96203017 丹大東部(三) 第475頁	96203018 丹大東部(二) 第476頁
96203026 丹大西溪(一) 第499頁	96203027 丹大東溪(四) 第500頁	96203028 丹大東溪(一) 第501頁
96203036 丹大西溪(二) 第524頁	96203037 丹大東溪(三) 第525頁	96203038 丹大東溪(二) 第526頁

南投縣
信義鄉

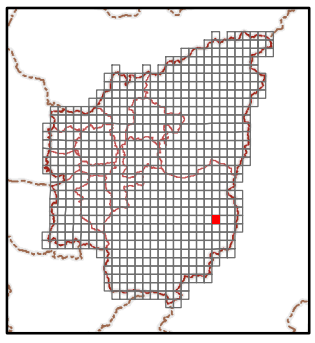

繪製日期：111年10月25日