


南投縣國土功能分區分類圖 (草案)

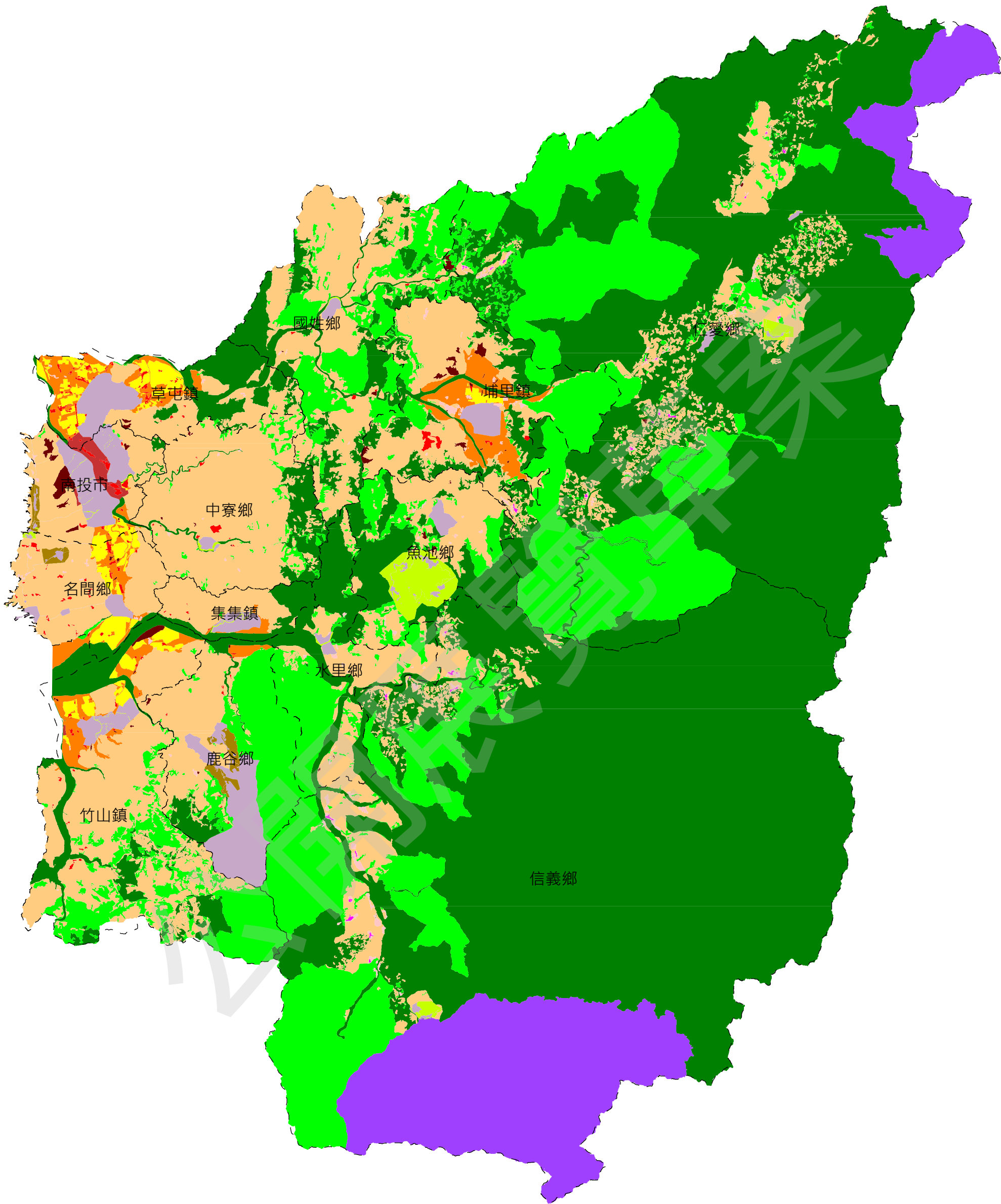
第三冊
(共三冊)


















比例尺：1/ 10,000 (陸域圖幅1-662頁)

南投縣政府
111年10月

南投縣國土功能分區分類圖



圖例

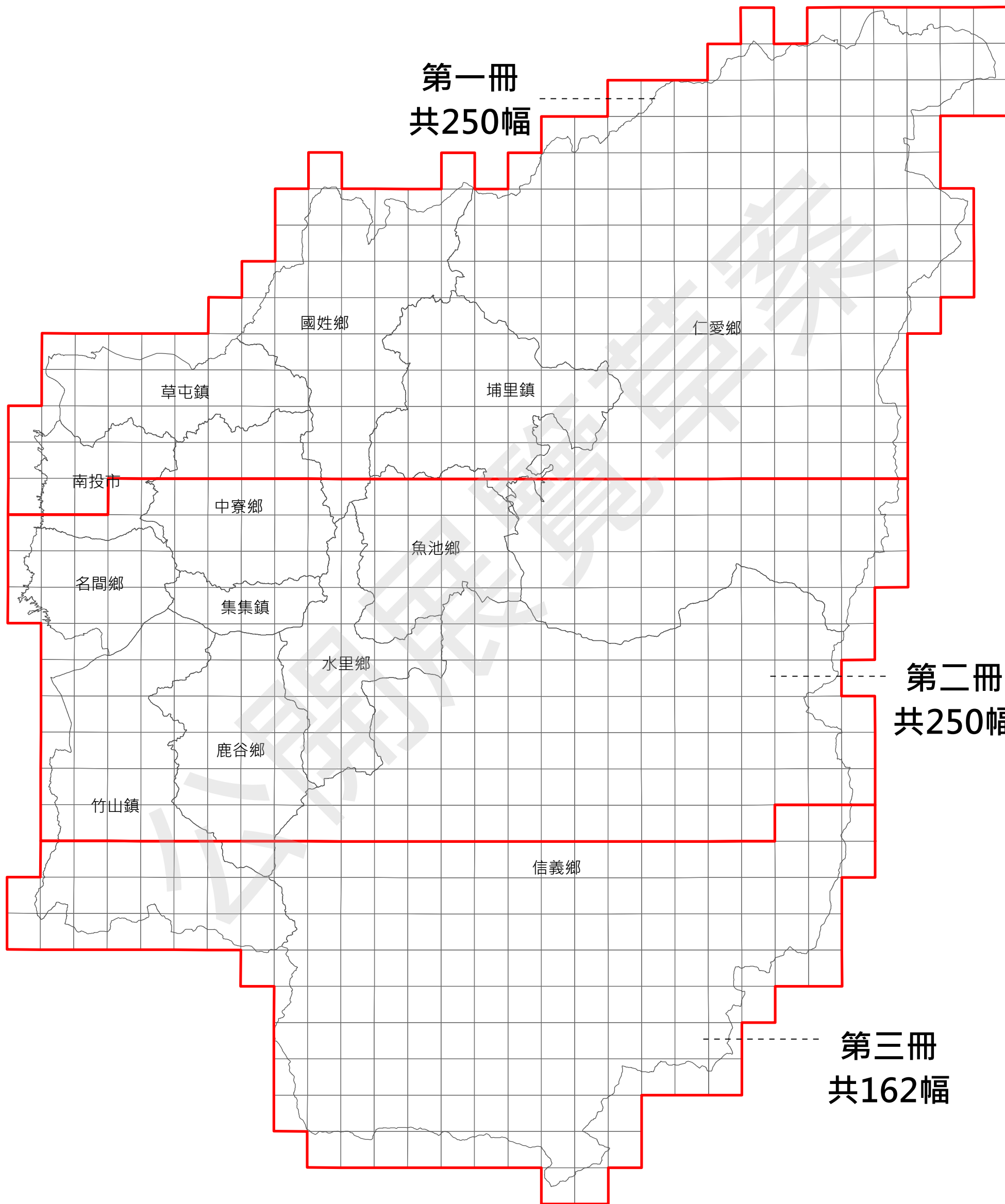
- | | | |
|---|---|---|
|  鄉鎮市行政區界 |  農業發展地區第一類 |  城鄉發展地區第一類 |
|  國土保育地區第一類 |  農業發展地區第二類 |  城鄉發展地區第二類之一 |
|  國土保育地區第二類 |  農業發展地區第三類 |  城鄉發展地區第二類之二 |
|  國土保育地區第三類 |  農業發展地區第四類 |  城鄉發展地區第二類之三 |
|  國土保育地區第四類 |  農業發展地區第五類 |  城鄉發展地區第三類 |

索引圖

第一冊
共250幅

第二冊
共250幅

第三冊
共162幅



圖幅接合表

																								96203028 丹大東溪(一) 第501頁	96203029 關門(四) 第502頁	96203030 關門(一) 第503頁
	95203036 炭窯 第504頁	95203037 瑞竹 第505頁	95203038 瑞龍瀑布 第506頁	95203039 復興寮(三) 第507頁	95203040 復興寮(二) 第508頁	95202031 相映坡 第509頁	95202032 流籠腳 第510頁	95202033 烏岬仔 第511頁	95202034 風櫃斗 第512頁	95202035 豐丘 第513頁	95202036 豐丘(二) 第514頁	95202037 西壁大山(三) 第515頁	95202038 西壁大山(二) 第516頁	95202039 壁安堂(三) 第517頁	95202040 壁安堂(二) 第518頁	96203031 壁大溪下游(三) 第519頁	96203032 壁大溪下游(二) 第520頁	96203033 東壁大山(三) 第521頁	96203034 東壁大山(二) 第522頁	96203035 丹大西溪(三) 第523頁	96203036 丹大西溪(二) 第524頁	96203037 丹大東溪(三) 第525頁	96203038 丹大東溪(二) 第526頁	96203039 關門(三) 第527頁	96203040 關門(二) 第528頁	
95203045 山峰 第529頁	95203046 桶頭 第530頁	95203047 外湖(四) 第531頁	95203048 外湖(一) 第532頁	95203049 番仔田(四) 第533頁	95203050 番仔田(一) 第534頁	95202041 杉林溪遊樂區(四) 第535頁	95202042 杉林溪遊樂區 第536頁	95202043 油杉崙 第537頁	95202044 風櫃斗(南) 第538頁	95202045 羅娜 第539頁	95202046 羅娜(一) 第540頁	95202047 望鄉工作站(四) 第541頁	95202048 望鄉工作站(一) 第542頁	95202049 清水山(四) 第543頁	95202050 清水山(一) 第544頁	96203041 東壁大山西游(四) 第545頁	96203042 東壁大山西游(一) 第546頁	96203043 東郡大山(四) 第547頁	96203044 東郡大山(一) 第548頁	96203045 裡門山(四) 第549頁	96203046 裡門山(一) 第550頁	96203047 丹大東溪上游(四) 第551頁	96203048 丹大東溪上游(一) 第552頁	96203049 丹大山(四) 第553頁		
95203055 苦苓腳 第554頁	95203056 樟湖 第555頁	95203057 外湖(三) 第556頁	95203058 外湖(二) 第557頁	95203059 番仔田(三) 第558頁	95203060 番仔田(二) 第559頁	95202051 杉林溪遊樂區(三) 第560頁	95202052 杉林溪遊樂區(二) 第561頁	95202053 五叉青山 第562頁	95202054 筆石溪 第563頁	95202055 久美(西) 第564頁	95202056 久美 第565頁	95202057 望鄉工作站(三) 第566頁	95202058 望鄉工作站(二) 第567頁	95202059 清水山(三) 第568頁	95202060 清水山(二) 第569頁	96203051 東壁大山西游(三) 第570頁	96203052 東壁大山西游(二) 第571頁	96203053 東郡大山(三) 第572頁	96203054 東郡大山(二) 第573頁	96203055 裡門山(三) 第574頁	96203056 裡門山(二) 第575頁	96203057 丹大東溪上游(三) 第576頁	96203058 丹大東溪上游(二) 第577頁	96203059 丹大山(三) 第578頁		
							95202062 千人洞(一) 第579頁	95202063 礮山(西) 第580頁	95202064 礮山 第581頁	95202065 隆華橋 第582頁	95202066 同富 第583頁	95202067 東埔(四) 第584頁	95202068 東埔(一) 第585頁	95202069 郡大山(四) 第586頁	95202070 郡大山(一) 第587頁	96203061 無雙山(四) 第588頁	96203062 無雙山(一) 第589頁	96203063 壁山(四) 第590頁	96203064 壁山(一) 第591頁	96203065 郡大北溪(四) 第592頁	96203066 郡大北溪(一) 第593頁	96203067 丹大山西南(四) 第594頁	96203068 丹大山西南(一) 第595頁	96203069 丹大山南部(四) 第596頁		
								95202073 松山 第597頁	95202074 松山(東) 第598頁	95202075 草坪頭 第599頁	95202076 沙里仙頂 第600頁	95202077 東埔 第601頁	95202078 樂樂 第602頁	95202079 郡大山(三) 第603頁	95202080 郡大山(二) 第604頁	96203071 無雙山(三) 第605頁	96203072 無雙山(二) 第606頁	96203073 壁山(三) 第607頁	96203074 壁山(二) 第608頁	96203075 郡大北溪(二) 第609頁	96203076 郡大北溪(三) 第610頁	96203077 丹大山西南(三) 第611頁				
									95202083 大塔山(東) 第612頁	95202084 神木 第613頁	95202085 坪頂 第614頁	95202086 同富隧道 第615頁	95202087 沙里仙 第616頁	95202088 對關山 第617頁	95202089 郡大山 第618頁	95202090 觀高(一) 第619頁	96203081 無雙(四) 第620頁	96203082 無雙(一) 第621頁	96203083 秀姑巒山(四) 第622頁	96203084 秀姑巒山(一) 第623頁	96203085 郡大南溪上游(四) 第624頁	96203086 郡大南溪上游(一) 第625頁				
										95202093 阿里山 第626頁	95202094 大坑 第627頁	95202095 樟樹神木 第628頁	95202096 東埔隧道 第629頁	95202097 沙里仙瞻望台 第630頁	95202098 對關山(南) 第631頁	95202099 對關 第632頁	95202100 觀高 第633頁	96203091 無雙(三) 第634頁	96203092 無雙(二) 第635頁	96203093 秀姑巒山(三) 第636頁	96203094 秀姑巒山(二) 第637頁	96203095 郡大南溪上游(三) 第638頁	96203096 郡大南溪上游(二) 第639頁			
									95191003 自忠 第640頁	95191004 石山 第641頁	95191005 鹿林山口 第642頁	95191006 塔塔加遊樂中心 第643頁	95191007 前山 第644頁	95191008 西山 第645頁	95191009 北山 第646頁	95191010 八通關 第647頁	96194001 大水窟山(四) 第648頁	96194002 大水窟山(一) 第649頁	96194003 米亞慕溪(四) 第650頁							
											95191014 自忠山(二) 第651頁	95191015 鹿林前山 第652頁	95191016 楠溪工作站 第653頁	95191017 孟錫斷崖 第654頁	95191018 玉山 第655頁	95191019 東山 第656頁	95191020 八通關(二) 第657頁	96194011 大水窟山(三) 第658頁	96194012 大水窟山(二) 第659頁	96194013 米亞慕溪(三) 第660頁						
																96194021 尖山(四) 第661頁	96194022 尖山(一) 第662頁									

圖例

國土功能分區分類

國土保育地區

國1	第一類
國2	第二類
國3	第三類
國4	第四類

農業發展地區

農1	第一類
農2	第二類
農3	第三類
農4	第四類
農5	第五類

城鄉發展地區

城1	第一類
城2-1	第二類之一
城2-2	第二類之二
城2-3	第二類之三
城3	第三類

底圖

行政區界

	直轄市、縣(市)界
	鄉、鎮、市界

自然邊界

	河川、水系
100	等高線

交通運輸地標及道路系統

	鐵路車站
	鐵路
	國道
	快速道路
	省道
	縣道
	鄉道
	道路

建物

	建物
--	----

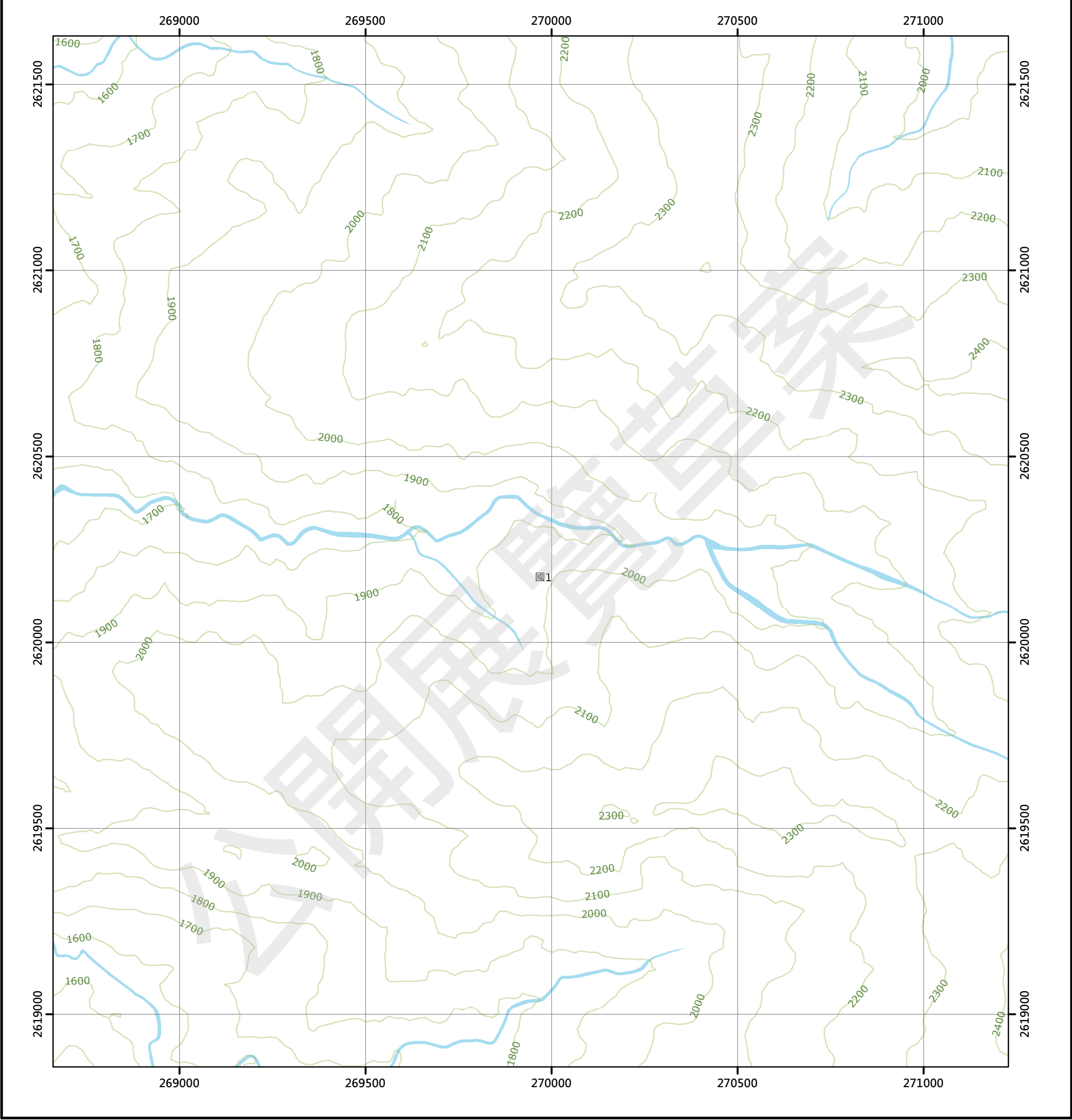
區塊

	博物館、美術館、文化中心、音樂廳、社教館、紀念堂(館)
	學校
	醫院
	室外停車場
	體育場、體育館
	公園、植物園、動物園

丹大東溪(一)

南投縣國土功能分區分類圖

96203028



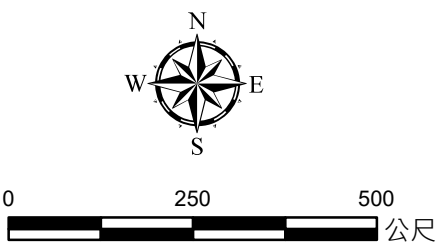
圖例

國土保育地區

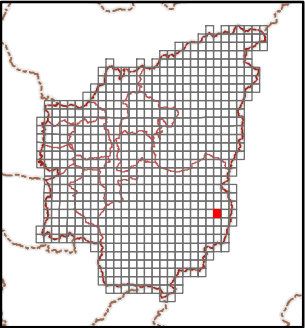

農業發展地區

城鄉發展地區

國1 第一類	農1 第一類	城1 第一類
國2 第二類	農2 第二類	城2-1 第二類之一
國3 第三類	農3 第三類	城2-2 第二類之二
國4 第四類	農4 第四類	城2-3 第二類之三
	農5 第五類	城3 第三類



96203017 丹大東部(三) 第475頁	96203018 丹大東部(二) 第476頁	96203019 七星崗(三) 第477頁
96203027 丹大東溪(四) 第500頁	96203028 丹大東溪(一) 第501頁	96203029 關門(四) 第502頁
96203037 丹大東溪(三) 第525頁	96203038 丹大東溪(二) 第526頁	96203039 關門(三) 第527頁

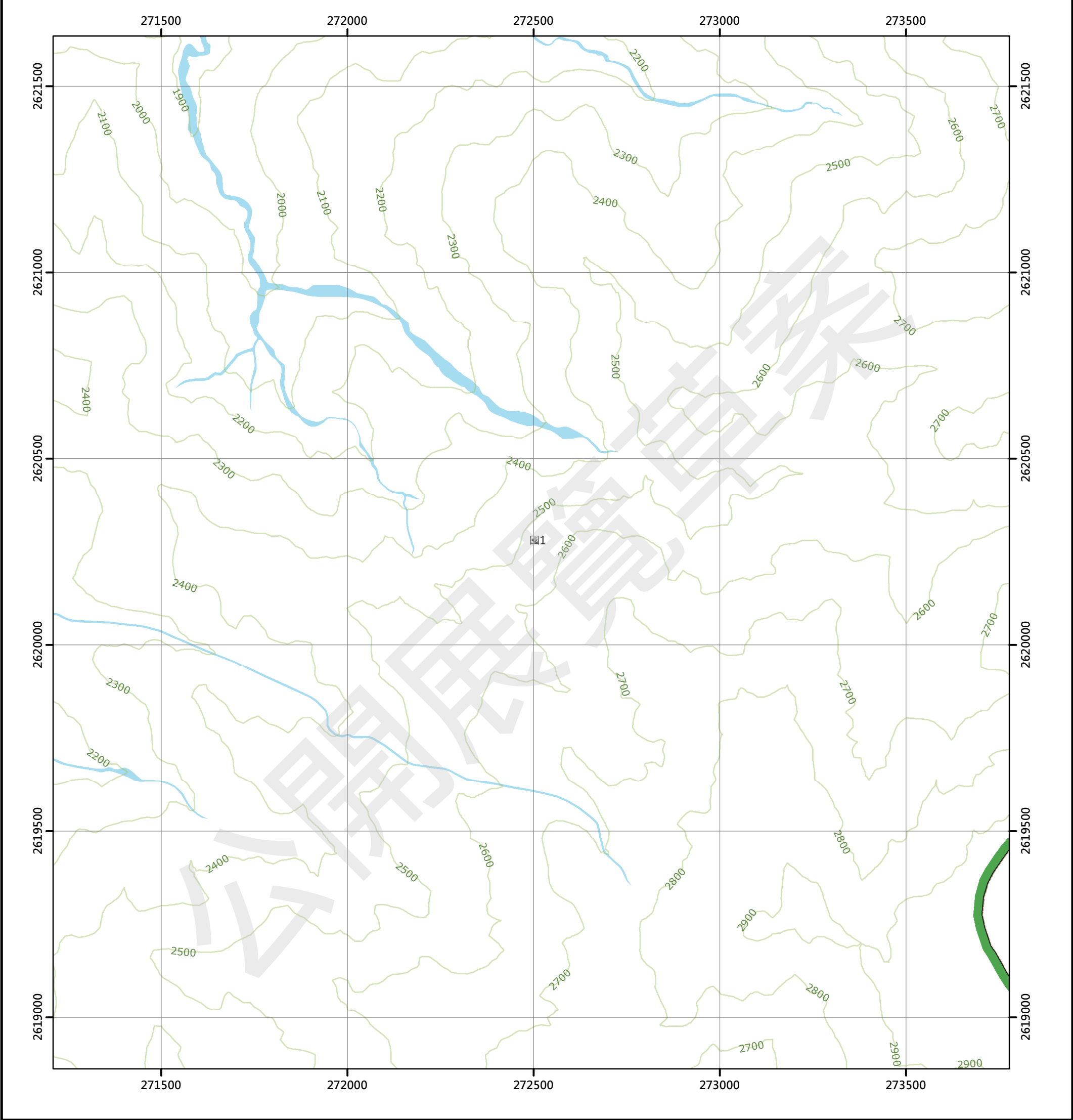


繪製日期：111年10月25日

關門(四)

南投縣國土功能分區分類圖

96203029



圖例

國土保育地區

國1 第一類

國2 第二類

國3 第三類

國4 第四類

農業發展地區

農1 第一類

農2 第二類

農3 第三類

農4 第四類

農5 第五類

城鄉發展地區

城1 第一類

城2-1 第二類之一

城2-2 第二類之二

城2-3 第二類之三

城3 第三類

96203018 丹大東部(二) 第476頁	96203019 七星崗(三) 第477頁	96203020 七星崗(二) 第478頁
96203028 丹大東溪(一) 第501頁	96203029 關門(四) 第502頁	96203030 關門(一) 第503頁
96203038 丹大東溪(二) 第526頁	96203039 關門(三) 第527頁	96203040 關門(二) 第528頁

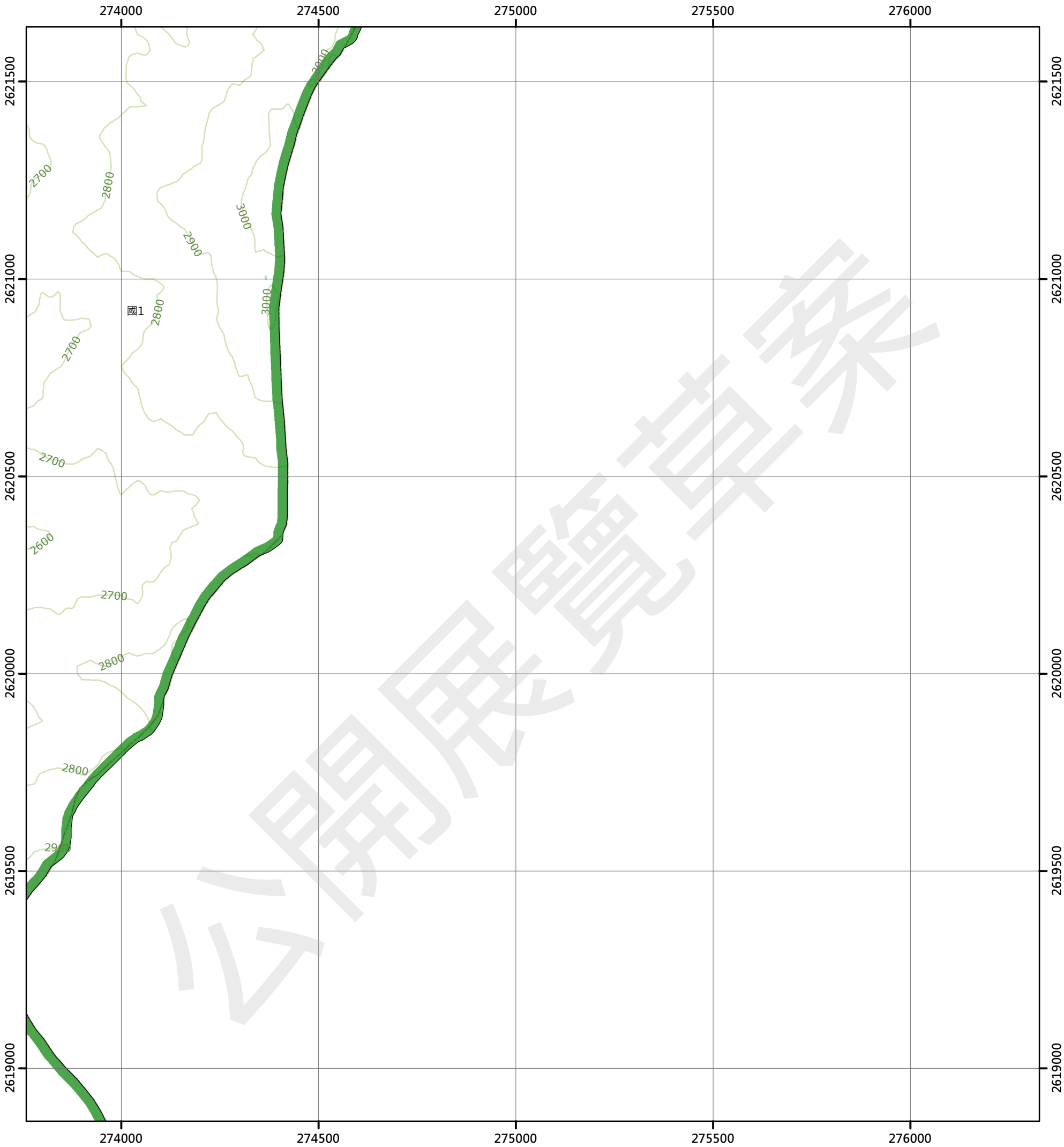
南投縣
信義鄉

繪製日期：111年10月25日

關門(一)

南投縣國土功能分區分類圖

96203030



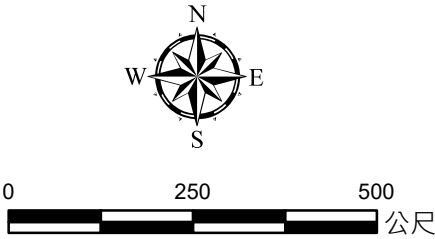
圖例

- 國土保育地區

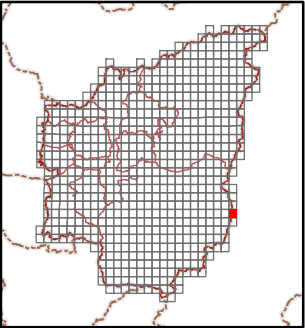

 - 國1 第一類
 - 國2 第二類
 - 國3 第三類
 - 國4 第四類
- 農業發展地區

 - 農1 第一類
 - 農2 第二類
 - 農3 第三類
 - 農4 第四類
 - 農5 第五類
- 城鄉發展地區

 - 城1 第一類
 - 城2-1 第二類之一
 - 城2-2 第二類之二
 - 城2-3 第二類之三
 - 城3 第三類



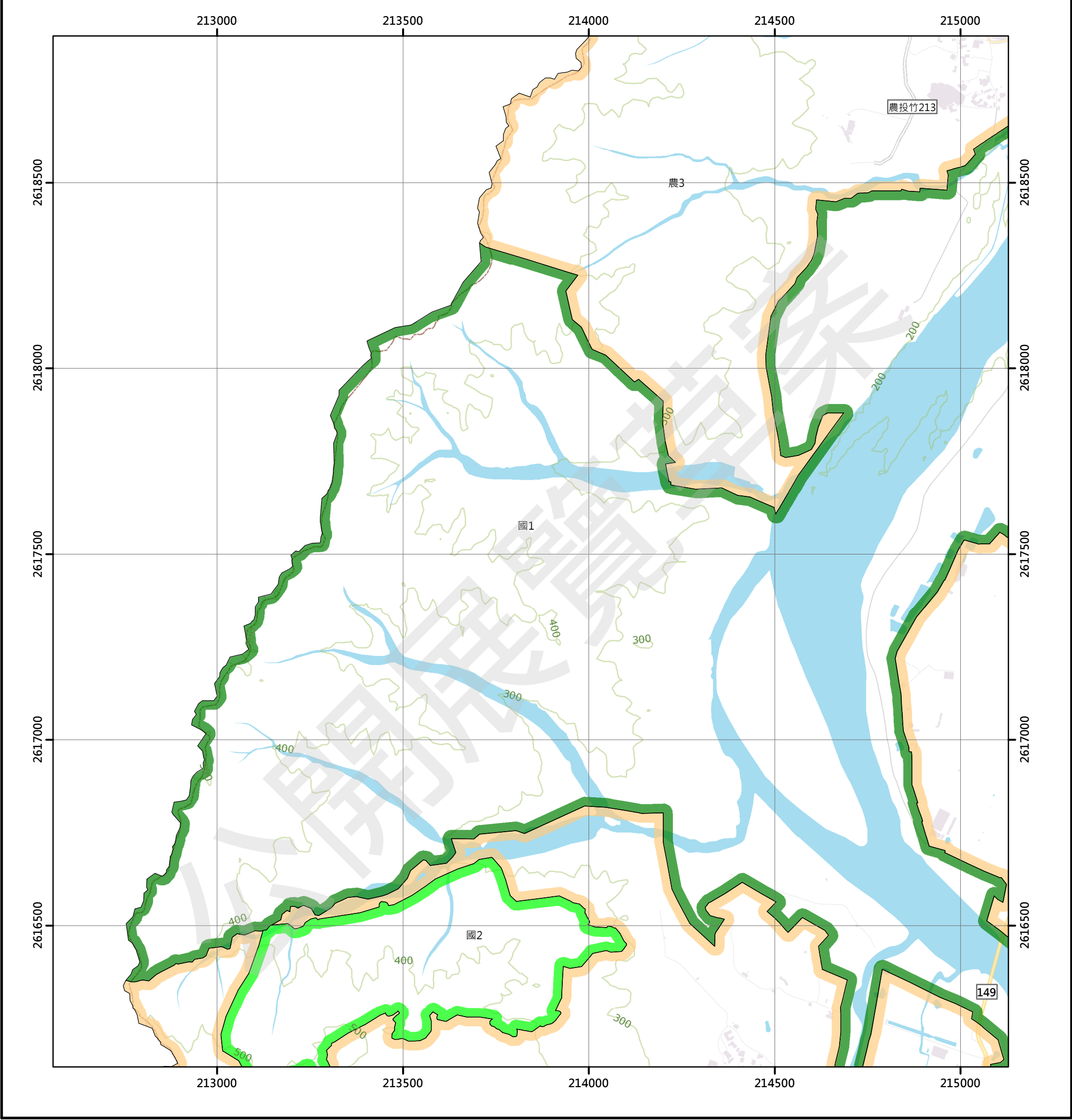
96203019 七星崗(三) 第477頁	96203020 七星崗(二) 第478頁	
96203029 關門(四) 第502頁	96203030 關門(一) 第503頁	
96203039 關門(三) 第527頁	96203040 關門(二) 第528頁	



炭窯

南投縣國土功能分區分類圖

95203036



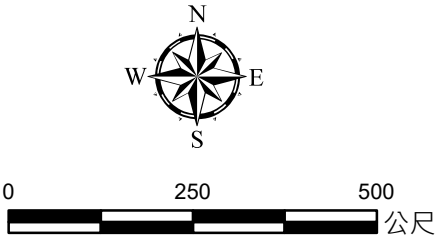
圖例

- 國土保育地區

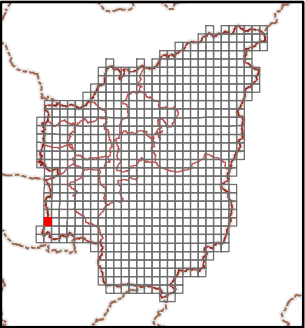
 - 國1 第一類
 - 國2 第二類
 - 國3 第三類
 - 國4 第四類
- 農業發展地區

 - 農1 第一類
 - 農2 第二類
 - 農3 第三類
 - 農4 第四類
 - 農5 第五類
- 城鄉發展地區

 - 城1 第一類
 - 城2-1 第二類之一
 - 城2-2 第二類之二
 - 城2-3 第二類之三
 - 城3 第三類



95203026 山邊 第479頁	95203027 山坪頂 第480頁
95203036 炭窯 第504頁	95203037 瑞竹 第505頁
95203045 山峰 第529頁	95203046 桶頭 第530頁
	95203047 外湖(四) 第531頁

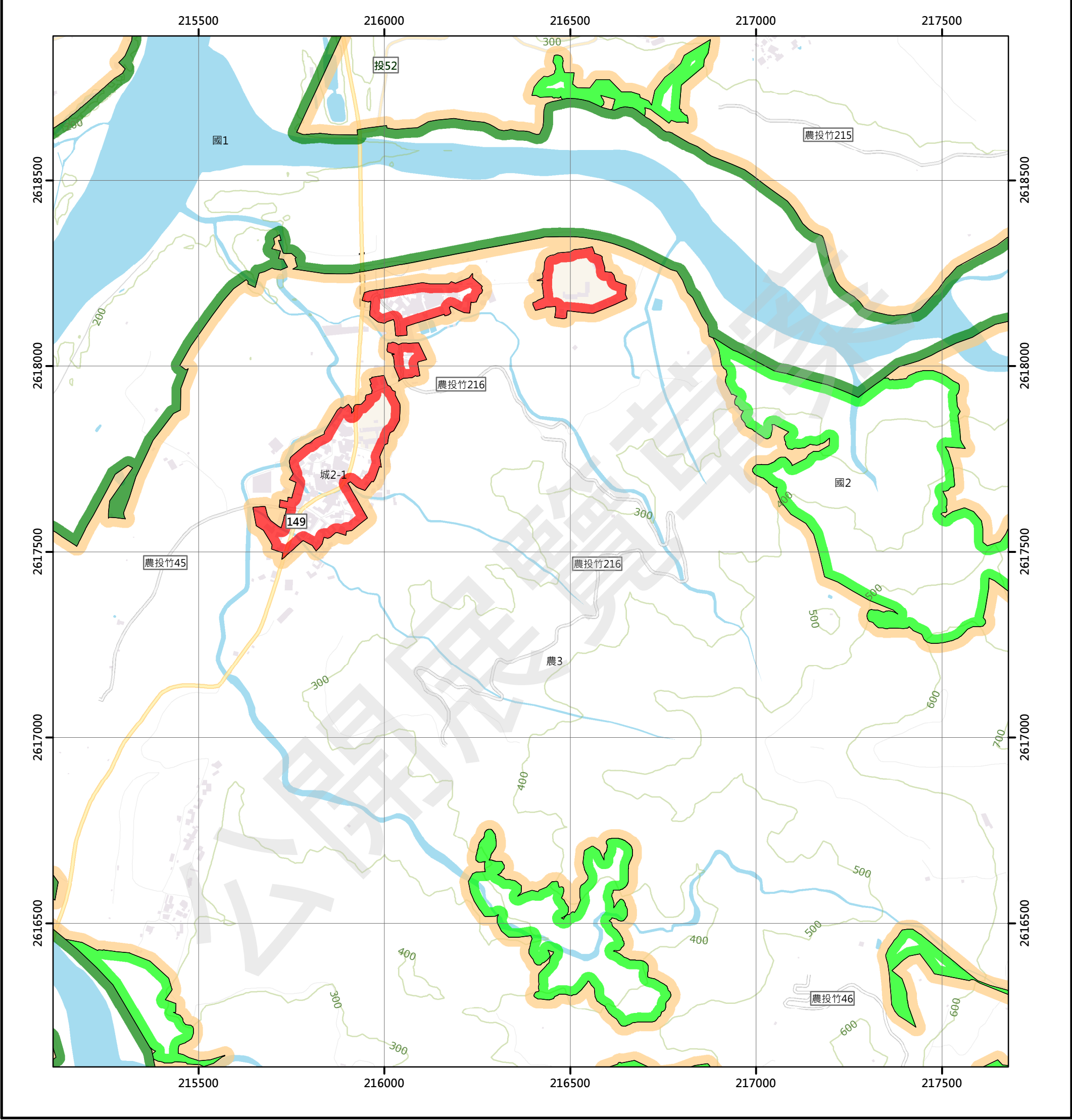


繪製日期：111年10月25日

瑞竹

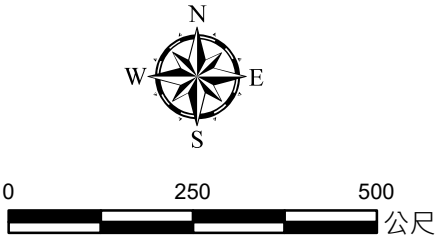
南投縣國土功能分區分類圖

95203037



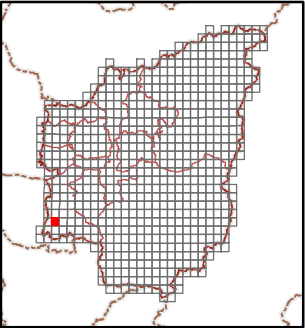
圖例

國土保育地區		農業發展地區		城鄉發展地區	
國1	第一類	農1	第一類	城1	第一類
國2	第二類	農2	第二類	城2-1	第二類之一
國3	第三類	農3	第三類	城2-2	第二類之二
國4	第四類	農4	第四類	城2-3	第二類之三
		農5	第五類	城3	第三類



95203026 山邊 第479頁	95203027 山坪頂 第480頁	95203028 流蘇坪 第481頁
95203036 炭窯 第504頁	95203037 瑞竹 第505頁	95203038 瑞龍瀑布 第506頁
95203046 桶頭 第530頁	95203047 外湖(四) 第531頁	95203048 外湖(一) 第532頁

南投縣
竹山鎮

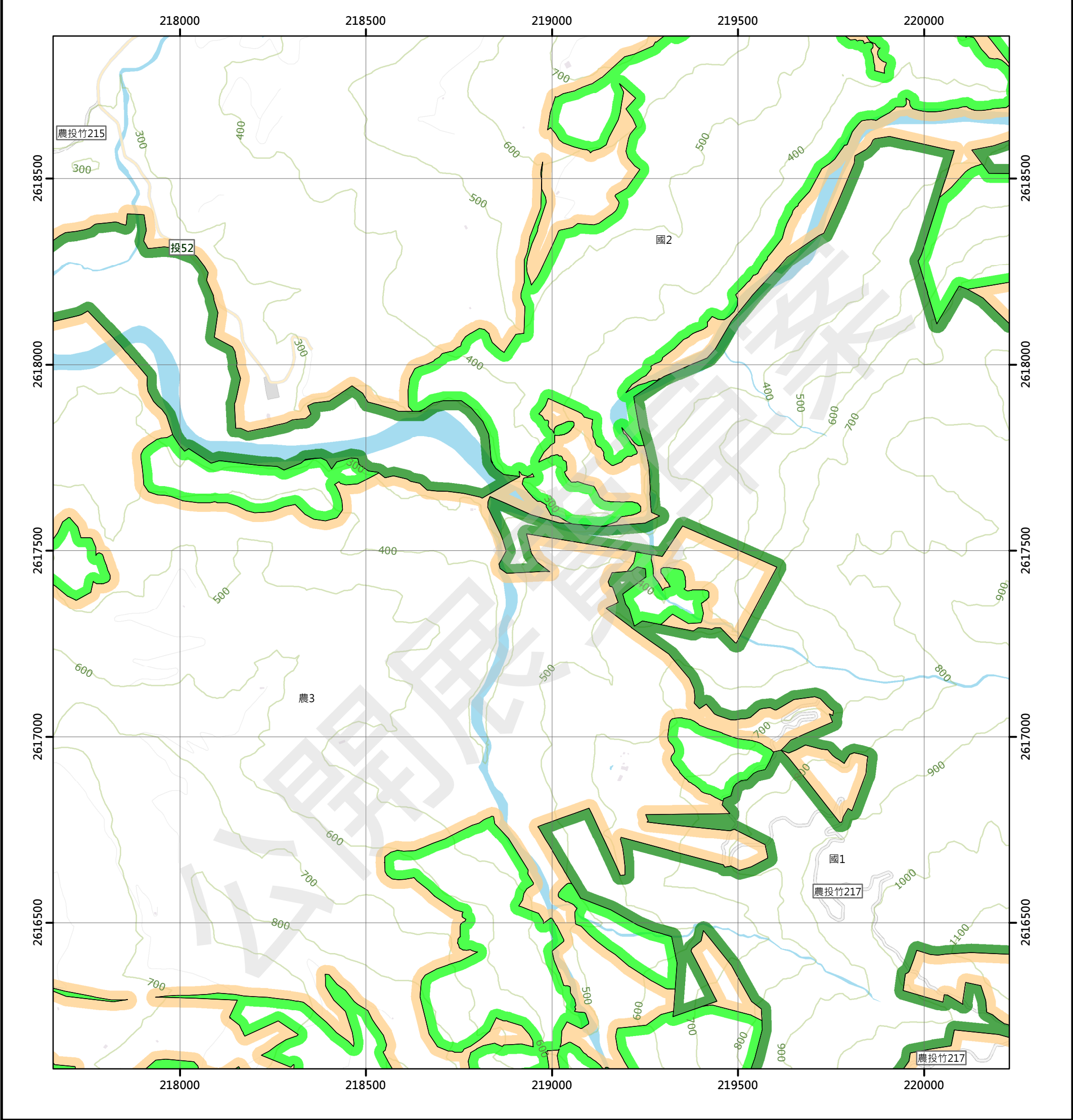


繪製日期：111年10月25日

瑞龍瀑布

南投縣國土功能分區分類圖

95203038



圖例

國土保育地區	農業發展地區	城鄉發展地區
國1 第一類	農1 第一類	城1 第一類
國2 第二類	農2 第二類	城2-1 第二類之一
國3 第三類	農3 第三類	城2-2 第二類之二
國4 第四類	農4 第四類	城2-3 第二類之三
	農5 第五類	城3 第三類

95203027 山坪頂 第480頁	95203028 流藤坪 第481頁	95203029 復興寮(四) 第482頁
95203037 瑞竹 第505頁	95203038 瑞龍瀑布 第506頁	95203039 復興寮(三) 第507頁
95203047 外湖(四) 第531頁	95203048 外湖(一) 第532頁	95203049 番仔田(四) 第533頁

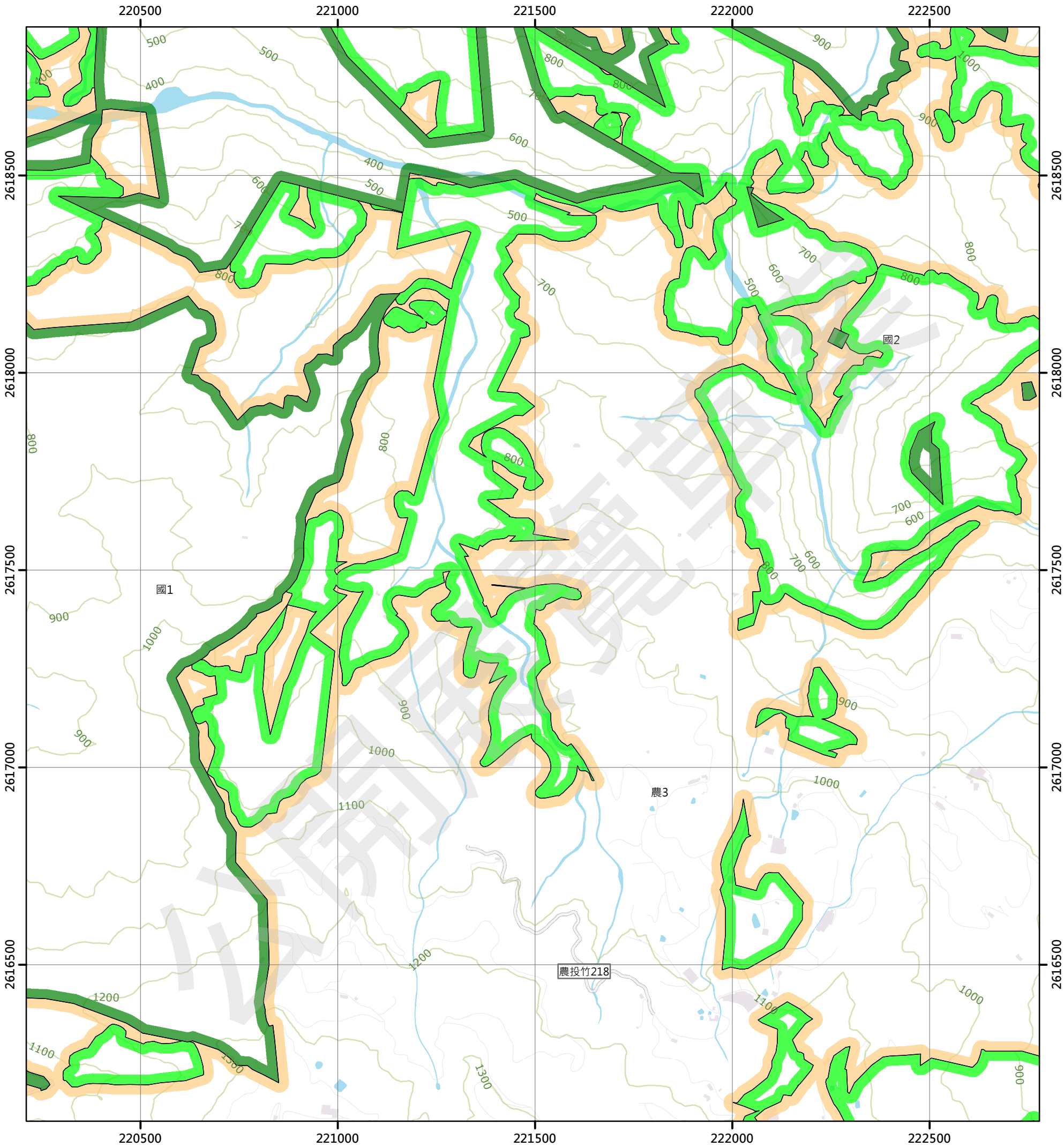
南投縣
竹山鎮

繪製日期：111年10月25日

復興寮(三)

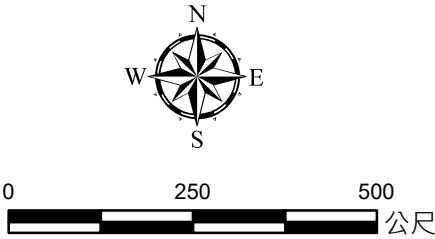
南投縣國土功能分區分類圖

95203039

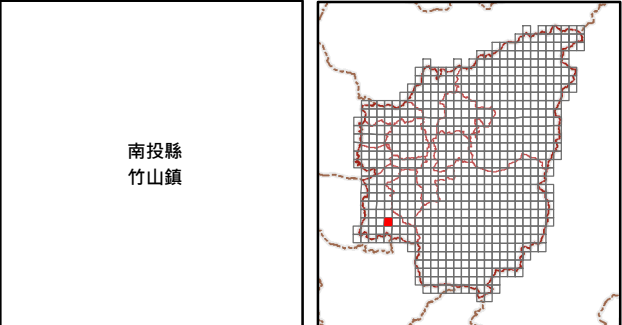


圖例

國土保育地區		農業發展地區		城鄉發展地區	
國1	第一類	農1	第一類	城1	第一類
國2	第二類	農2	第二類	城2-1	第二類之一
國3	第三類	農3	第三類	城2-2	第二類之二
國4	第四類	農4	第四類	城2-3	第二類之三
		農5	第五類	城3	第三類



95203028 流蘇坪 第481頁	95203029 復興寮(四) 第482頁	95203030 復興寮(一) 第483頁
95203038 瑞龍瀑布 第506頁	95203039 復興寮(三) 第507頁	95203040 復興寮(二) 第508頁
95203048 外湖(一) 第532頁	95203049 番仔田(四) 第533頁	95203050 番仔田(一) 第534頁

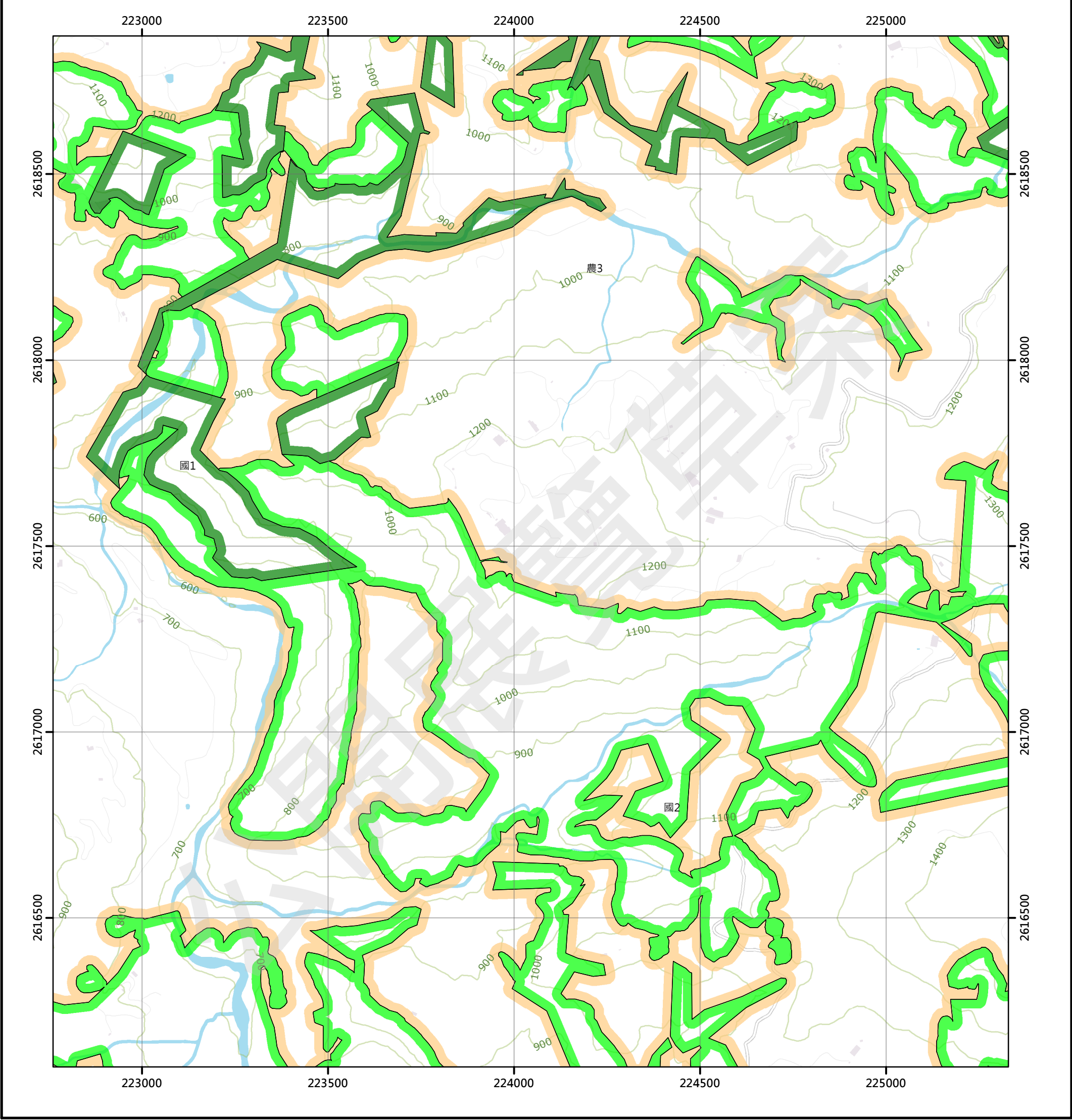


繪製日期：111年10月25日

復興寮(二)

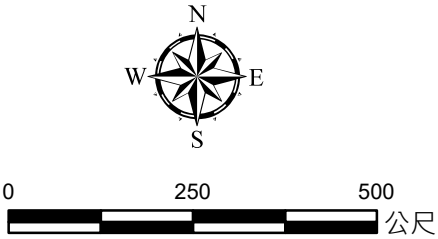
南投縣國土功能分區分類圖

95203040

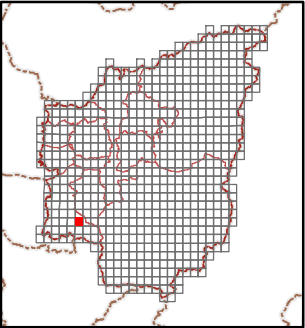


圖例

- 國土保育地區 農業發展地區 城鄉發展地區
- | | | |
|--------|--------|------------|
| 國1 第一類 | 農1 第一類 | 城1 第一類 |
| 國2 第二類 | 農2 第二類 | 城2-1 第二類之一 |
| 國3 第三類 | 農3 第三類 | 城2-2 第二類之二 |
| 國4 第四類 | 農4 第四類 | 城2-3 第二類之三 |
| | 農5 第五類 | 城3 第三類 |



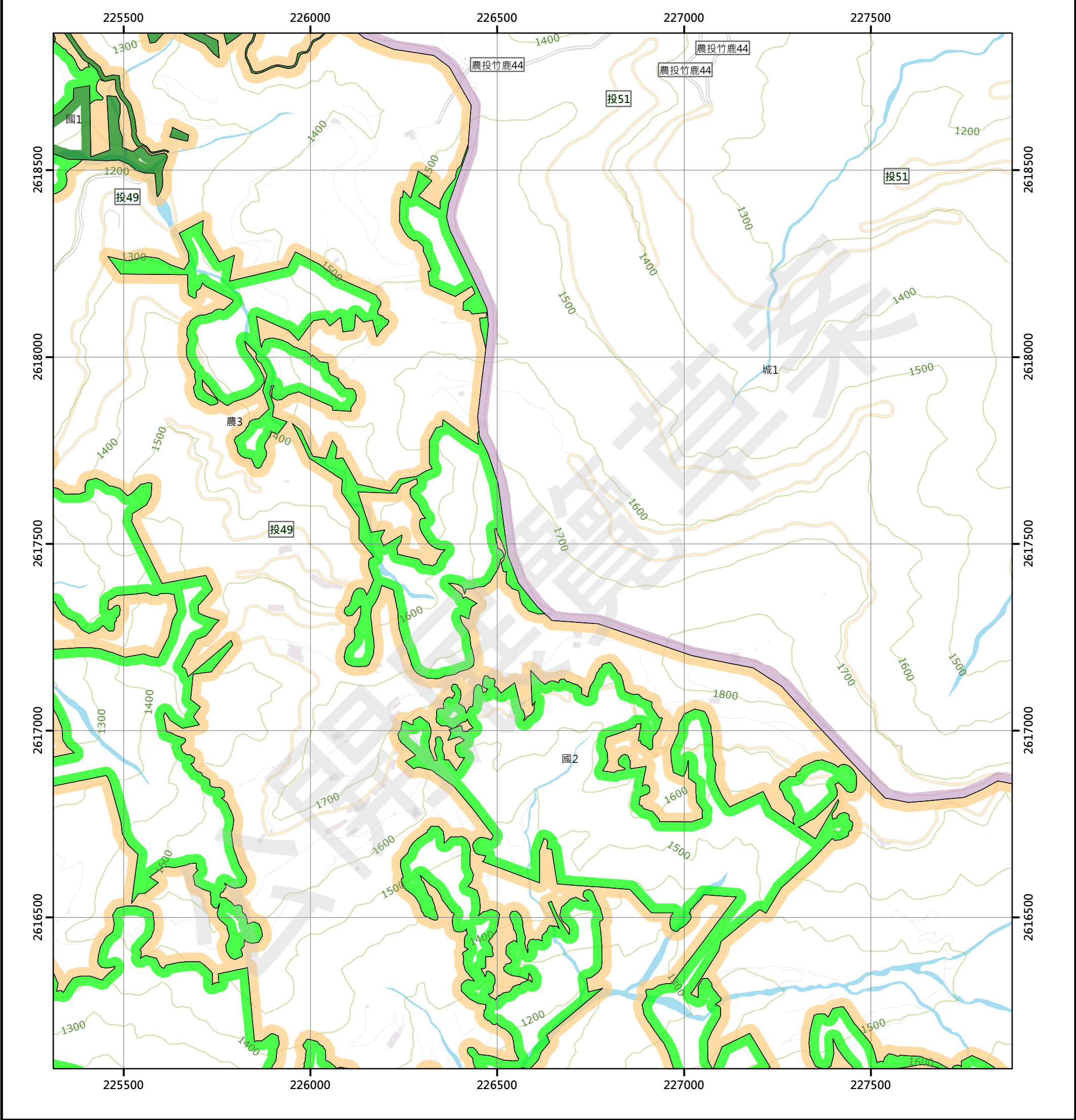
95203029 復興寮(四) 第482頁	95203030 復興寮(一) 第483頁	95202021 深坑 第484頁
95203039 復興寮(二) 第507頁	95203040 復興寮(二) 第508頁	95202031 相缺坡 第509頁
95203049 番仔田(四) 第533頁	95203050 番仔田(一) 第534頁	



相映坡

南投縣國土功能分區分類圖

95202031



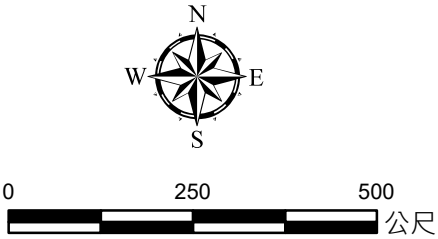
圖例

- 國土保育地區

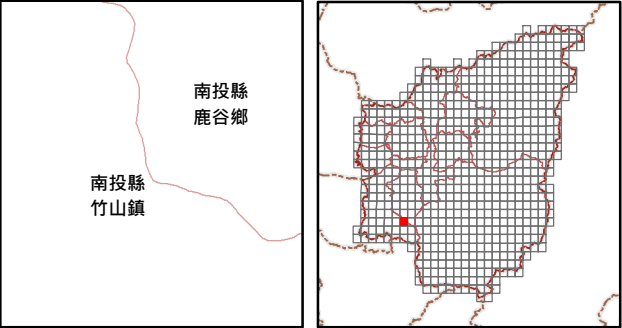
 - 國1 第一類
 - 國2 第二類
 - 國3 第三類
 - 國4 第四類
- 農業發展地區

 - 農1 第一類
 - 農2 第二類
 - 農3 第三類
 - 農4 第四類
 - 農5 第五類
- 城鄉發展地區

 - 城1 第一類
 - 城2-1 第二類之一
 - 城2-2 第二類之二
 - 城2-3 第二類之三
 - 城3 第三類



95203030 復興寮(一) 第483頁	95202021 深坑 第484頁	95202022 溪頭 第485頁
95203040 復興寮(二) 第508頁	95202031 相映坡 第509頁	95202032 流籠腳 第510頁
95203050 番仔田(一) 第534頁	95202041 杉林溪遊樂區(四) 第535頁	95202042 杉林溪遊樂區 第536頁

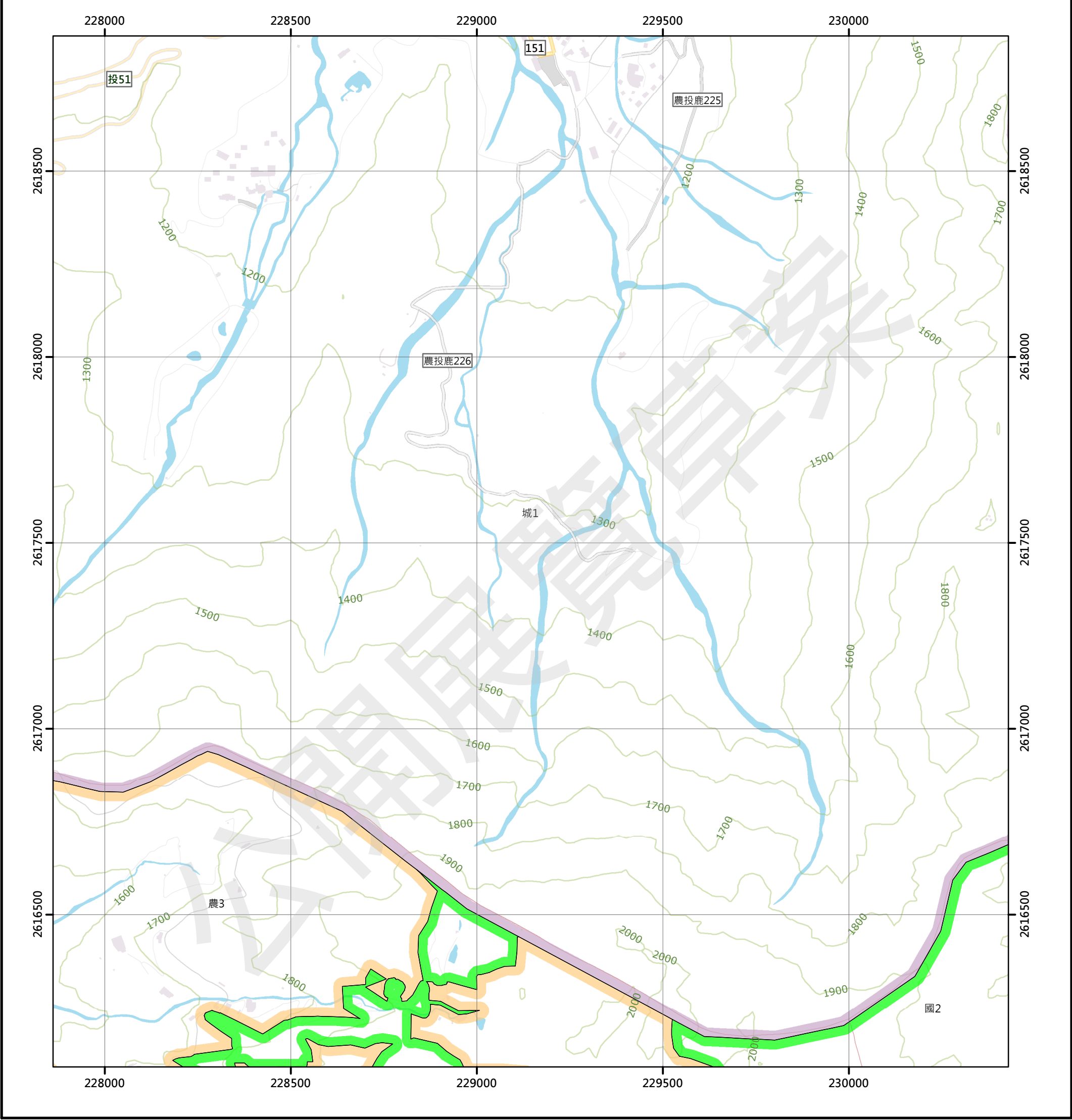


繪製日期：111年10月25日

流籠腳

南投縣國土功能分區分類圖

95202032



圖例

國土保育地區	農業發展地區	城鄉發展地區
國1 第一類	農1 第一類	城1 第一類
國2 第二類	農2 第二類	城2-1 第二類之一
國3 第三類	農3 第三類	城2-2 第二類之二
國4 第四類	農4 第四類	城2-3 第二類之三
	農5 第五類	城3 第三類

95202021 深坑 第484頁	95202022 溪頭 第485頁	95202023 前壠頭 第486頁
95202031 相映坡 第509頁	95202032 流籠腳 第510頁	95202033 烏堀仔 第511頁
95202041 杉林溪遊樂區(四) 第535頁	95202042 杉林溪遊樂區 第536頁	95202043 油杉崙 第537頁

南投縣
鹿谷鄉

南投縣
竹山鎮

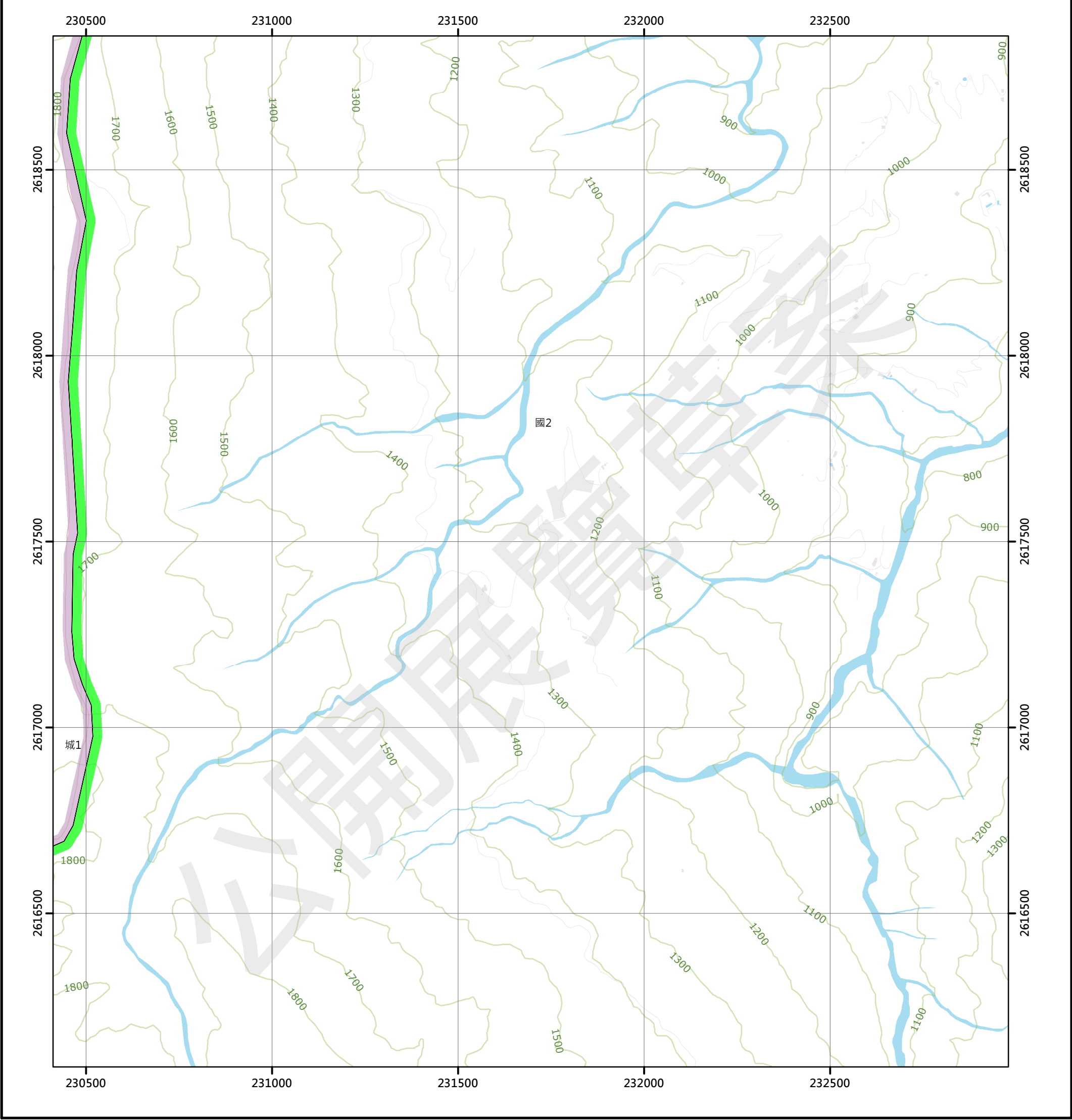
南投縣
信義鄉

繪製日期：111年10月25日

烏崠仔

南投縣國土功能分區分類圖

95202033



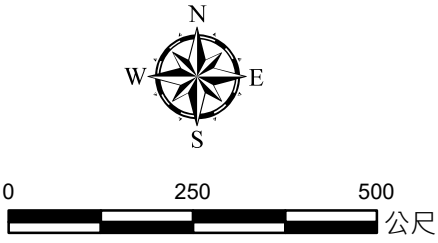
圖例

- 國土保育地區

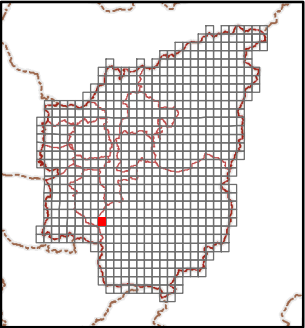

 - 國1 第一類
 - 國2 第二類
 - 國3 第三類
 - 國4 第四類
- 農業發展地區

 - 農1 第一類
 - 農2 第二類
 - 農3 第三類
 - 農4 第四類
 - 農5 第五類
- 城鄉發展地區

 - 城1 第一類
 - 城2-1 第二類之一
 - 城2-2 第二類之二
 - 城2-3 第二類之三
 - 城3 第三類



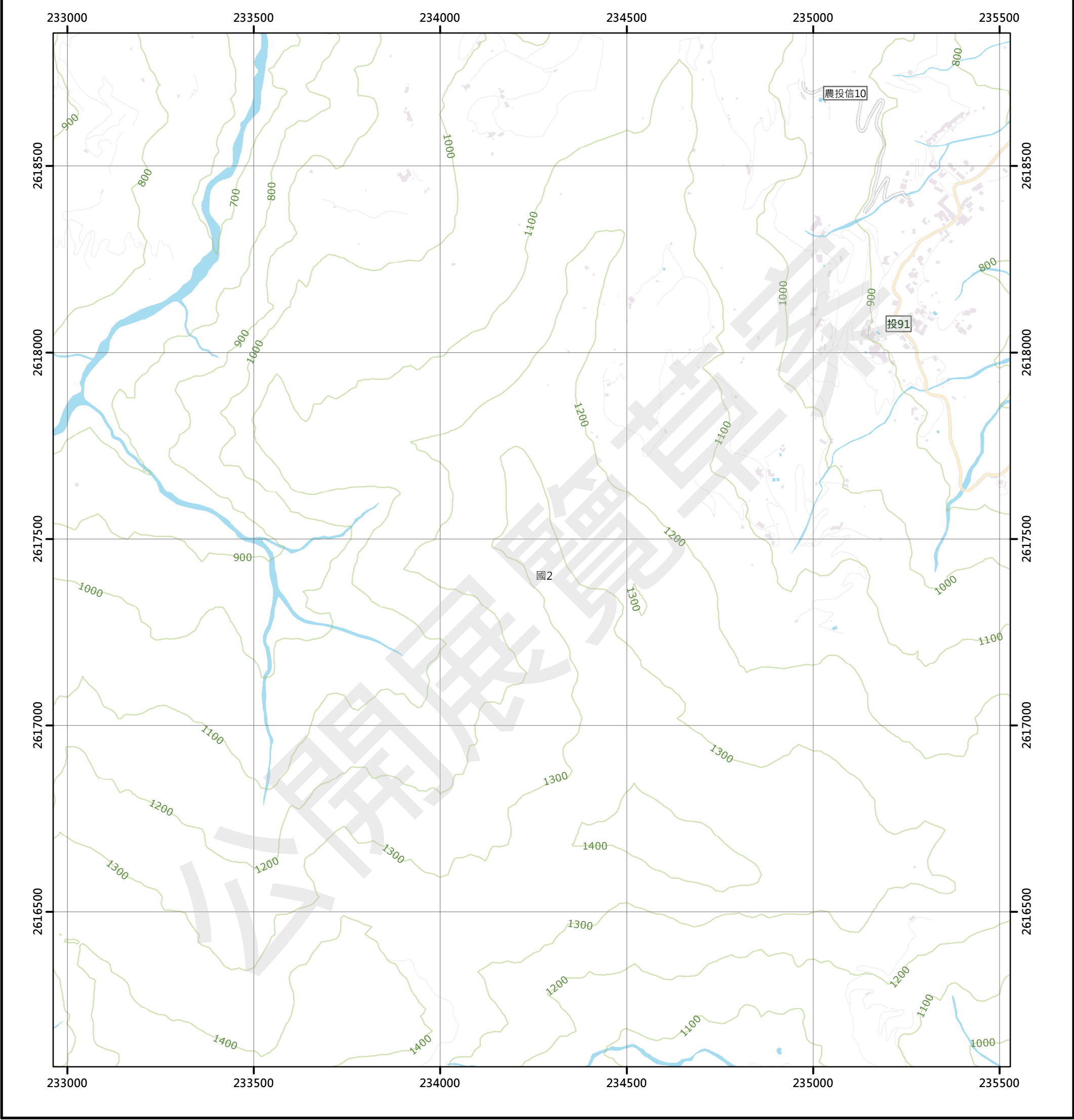
95202022 溪頭 第485頁	95202023 荊蒿嶺 第486頁	95202024 信義 第487頁
95202032 流離腳 第510頁	95202033 烏崠仔 第511頁	95202034 風櫃斗 第512頁
95202042 杉林溪遊樂區 第536頁	95202043 油杉崙 第537頁	95202044 風櫃斗(南) 第538頁



風櫃斗

南投縣國土功能分區分類圖

95202034



圖例

國土保育地區	農業發展地區	城鄉發展地區
國1 第一類	農1 第一類	城1 第一類
國2 第二類	農2 第二類	城2-1 第二類之一
國3 第三類	農3 第三類	城2-2 第二類之二
國4 第四類	農4 第四類	城2-3 第二類之三
	農5 第五類	城3 第三類

95202023 荊寮嶺 第486頁	95202024 信義 第487頁	95202025 九層坑 第488頁
95202033 烏崁仔 第511頁	95202034 風櫃斗 第512頁	95202035 豐丘 第513頁
95202043 油杉崙 第537頁	95202044 風櫃斗(南) 第538頁	95202045 羅娜 第539頁

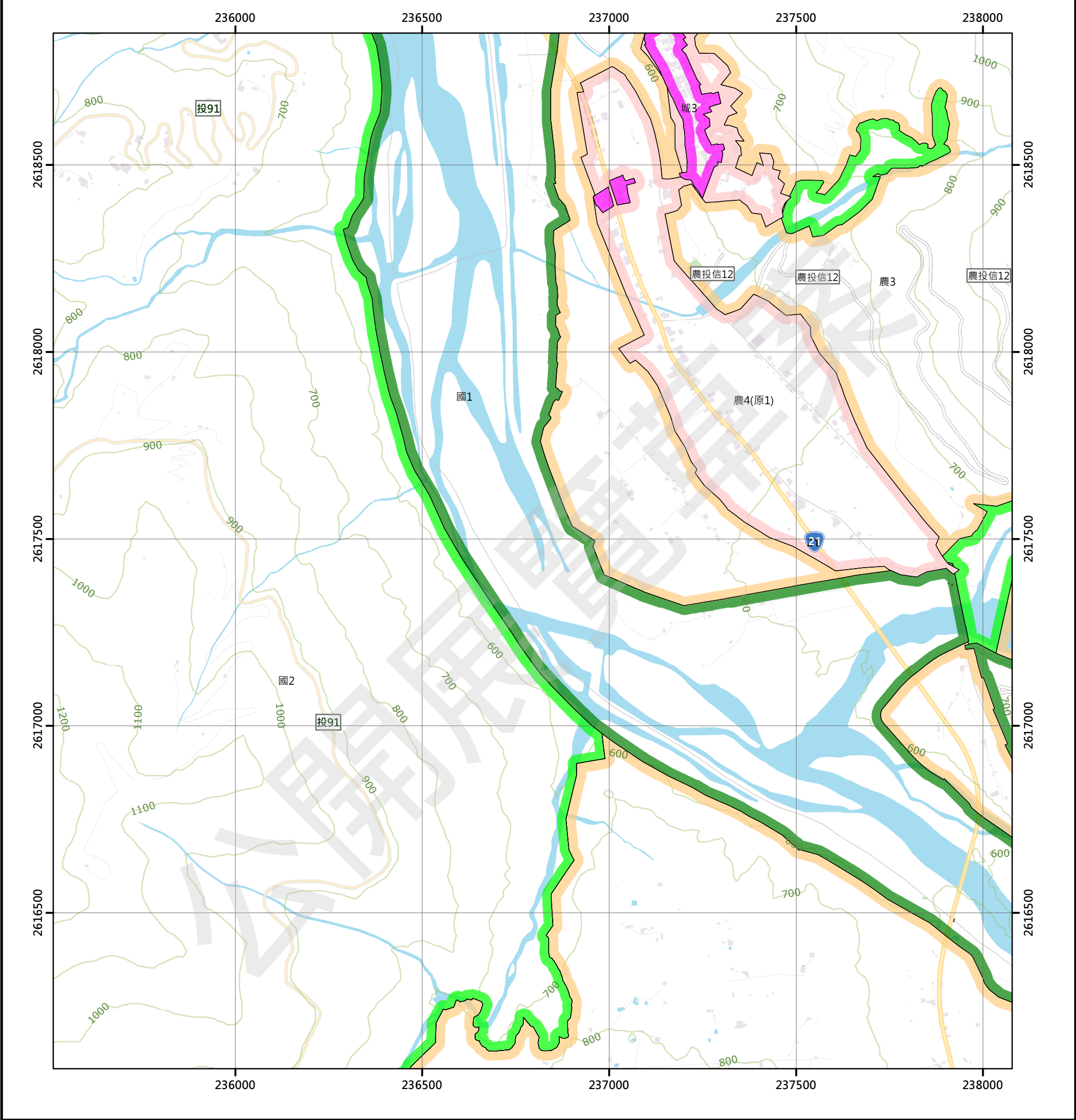
南投縣
信義鄉

繪製日期：111年10月25日

豐丘

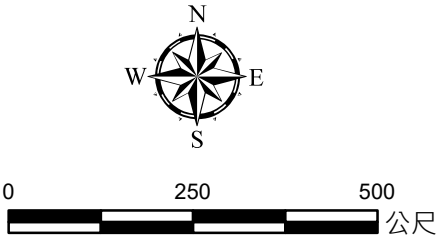
南投縣國土功能分區分類圖

95202035

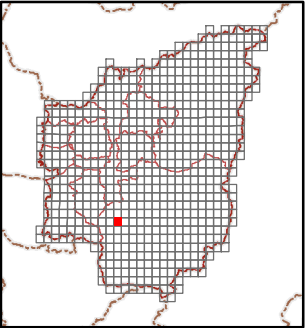


圖例

- | 國土保育地區 | | 農業發展地區 | | 城鄉發展地區 | |
|--------|-----|--------|-----|--------|-------|
| 國1 | 第一類 | 農1 | 第一類 | 城1 | 第一類 |
| 國2 | 第二類 | 農2 | 第二類 | 城2-1 | 第二類之一 |
| 國3 | 第三類 | 農3 | 第三類 | 城2-2 | 第二類之二 |
| 國4 | 第四類 | 農4 | 第四類 | 城2-3 | 第二類之三 |
| | | 農5 | 第五類 | 城3 | 第三類 |



95202024 信義 第487頁	95202025 九層坑 第488頁	95202026 豐丘(一) 第489頁
95202034 風櫃斗 第512頁	95202035 豐丘 第513頁	95202036 豐丘(二) 第514頁
95202044 風櫃斗(南) 第538頁	95202045 羅娜 第539頁	95202046 羅娜(一) 第540頁

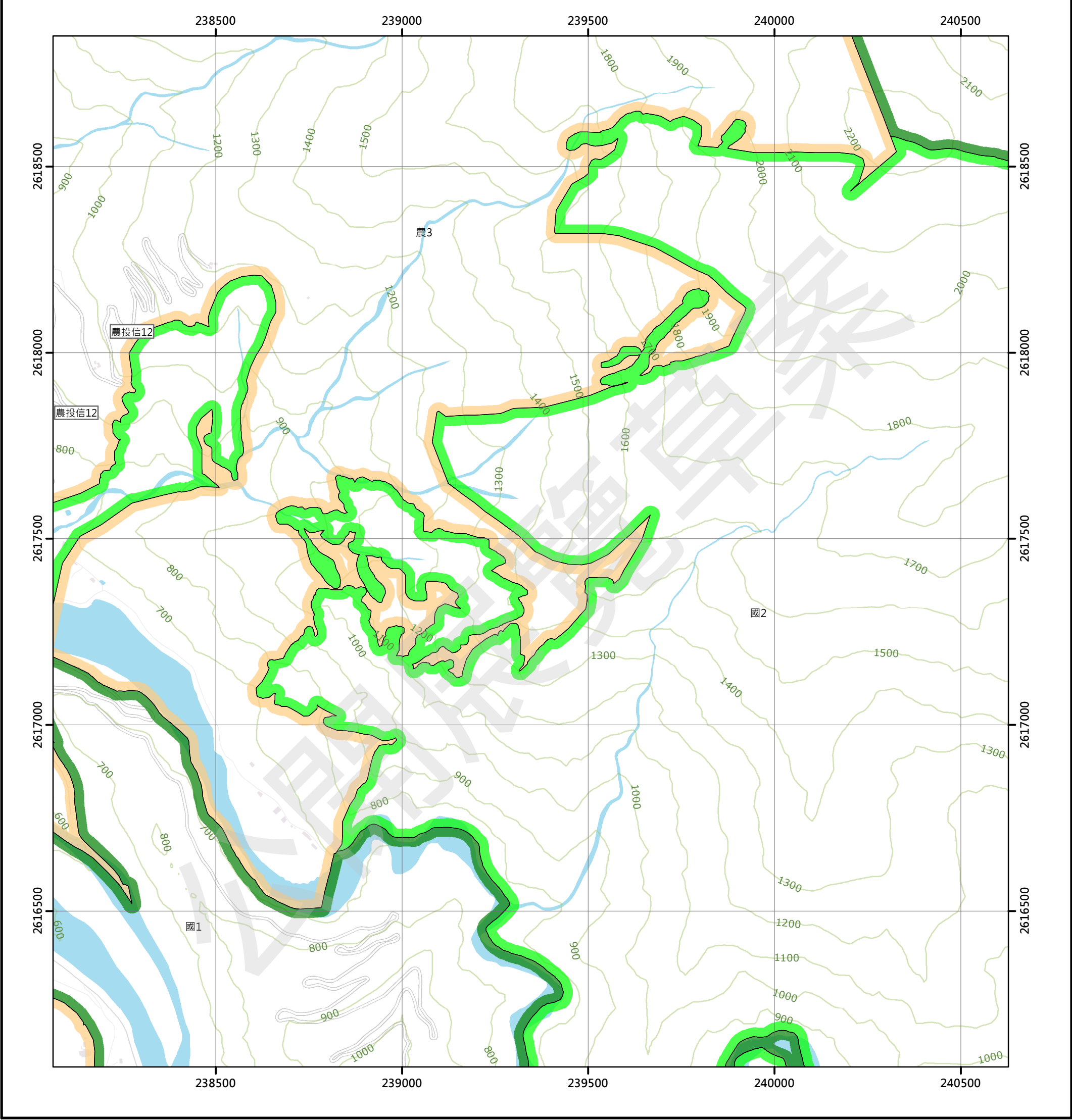


繪製日期：111年10月25日

豐丘(二)

南投縣國土功能分區分類圖

95202036



圖例

國土保育地區	農業發展地區	城鄉發展地區
國1 第一類	農1 第一類	城1 第一類
國2 第二類	農2 第二類	城2-1 第二類之一
國3 第三類	農3 第三類	城2-2 第二類之二
國4 第四類	農4 第四類	城2-3 第二類之三
	農5 第五類	城3 第三類

95202025 九層坑 第488頁	95202026 豐丘(一) 第489頁	95202027 西德大山(四) 第490頁
95202035 豐丘 第513頁	95202036 豐丘(二) 第514頁	95202037 西德大山(三) 第515頁
95202045 羅娜 第539頁	95202046 羅娜(一) 第540頁	95202047 望鄉工作站(四) 第541頁

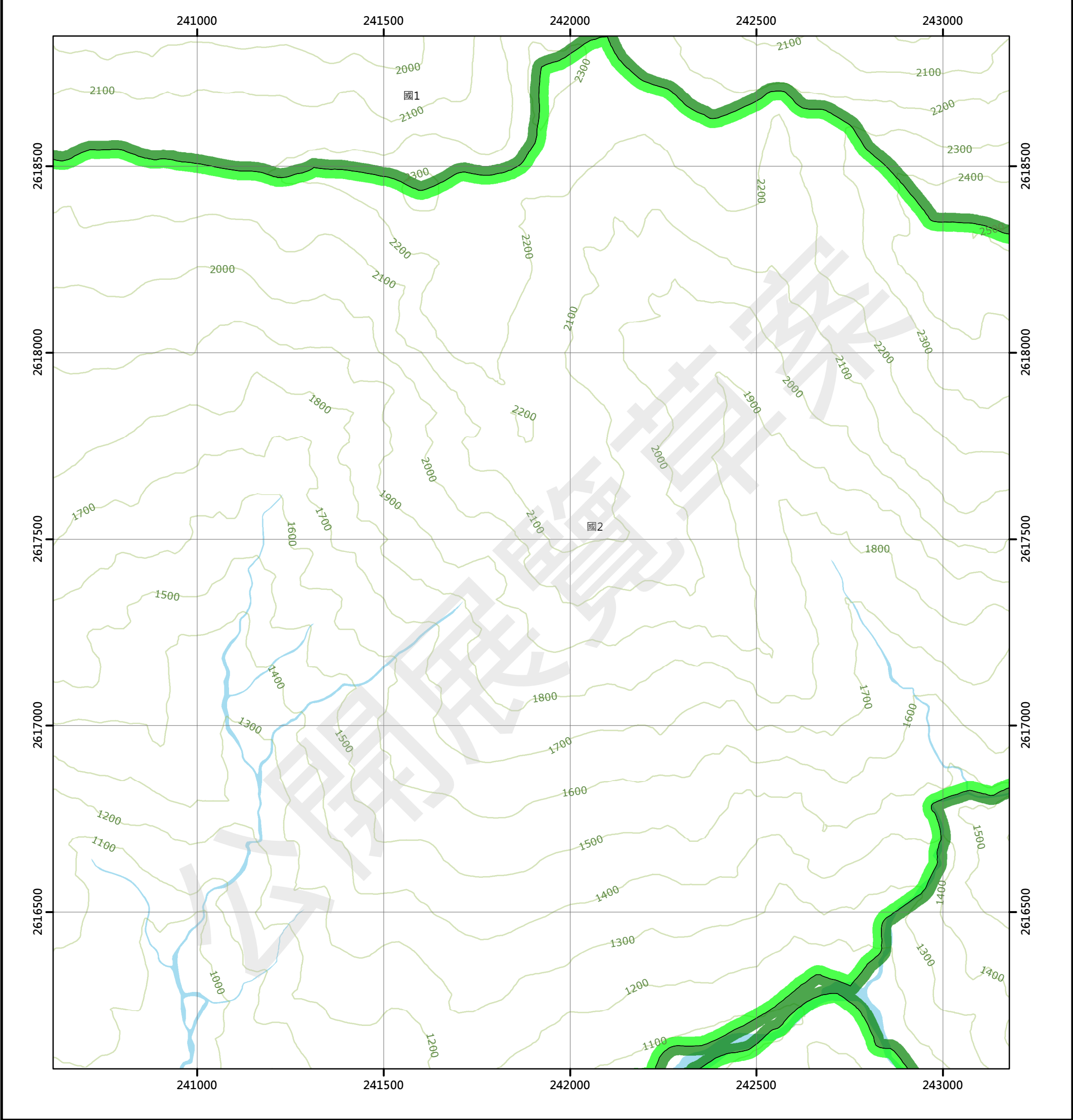
南投縣
信義鄉

繪製日期：111年10月25日

西巒大山(三)

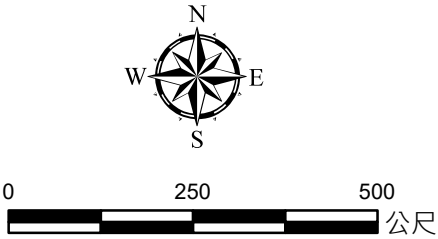
南投縣國土功能分區分類圖

95202037

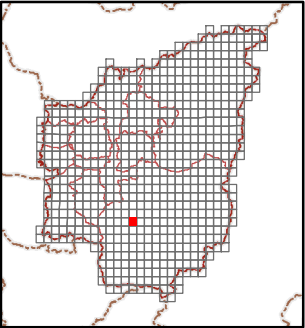


圖例

- | 國土保育地區 | | 農業發展地區 | | 城鄉發展地區 | |
|--------|-----|--------|-----|--------|-------|
| 國1 | 第一類 | 農1 | 第一類 | 城1 | 第一類 |
| 國2 | 第二類 | 農2 | 第二類 | 城2-1 | 第二類之一 |
| 國3 | 第三類 | 農3 | 第三類 | 城2-2 | 第二類之二 |
| 國4 | 第四類 | 農4 | 第四類 | 城2-3 | 第二類之三 |
| | | 農5 | 第五類 | 城3 | 第三類 |



95202026 豐丘(一) 第489頁	95202027 西巒大山(四) 第490頁	95202028 西巒大山(一) 第491頁
95202036 豐丘(二) 第514頁	95202037 西巒大山(三) 第515頁	95202038 西巒大山(二) 第516頁
95202046 羅娜(一) 第540頁	95202047 望鄉工作站(四) 第541頁	95202048 望鄉工作站(一) 第542頁

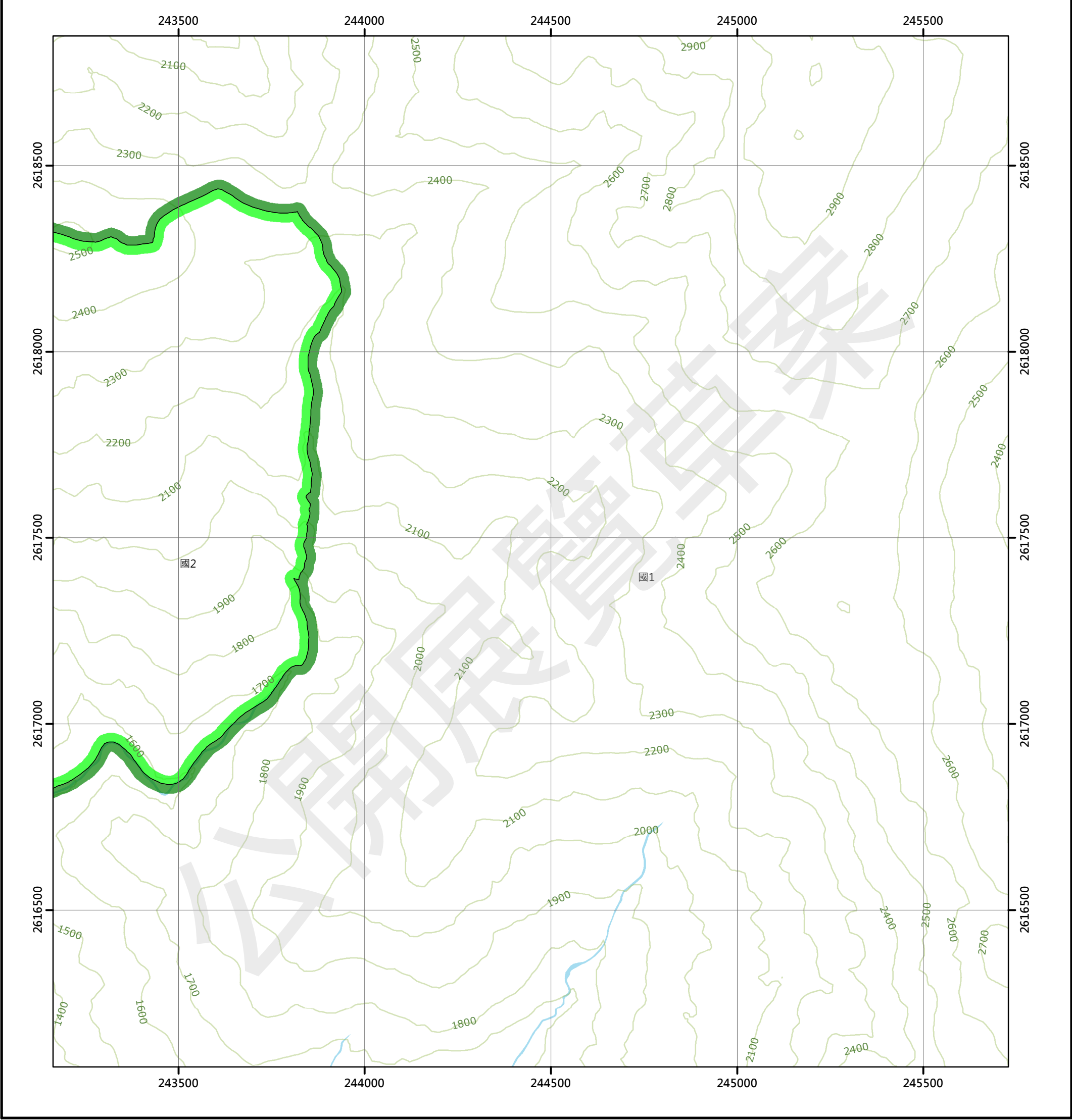


繪製日期：111年10月25日

西巒大山(二)

南投縣國土功能分區分類圖

95202038



圖例

國土保育地區	農業發展地區	城鄉發展地區
國1 第一類	農1 第一類	城1 第一類
國2 第二類	農2 第二類	城2-1 第二類之一
國3 第三類	農3 第三類	城2-2 第二類之二
國4 第四類	農4 第四類	城2-3 第二類之三
	農5 第五類	城3 第三類

95202027 西巒大山(四) 第490頁	95202028 西巒大山(一) 第491頁	95202029 巒安堂(四) 第492頁
95202037 西巒大山(三) 第515頁	95202038 西巒大山(二) 第516頁	95202039 巒安堂(三) 第517頁
95202047 望鄉工作站(四) 第541頁	95202048 望鄉工作站(一) 第542頁	95202049 清水山(四) 第543頁

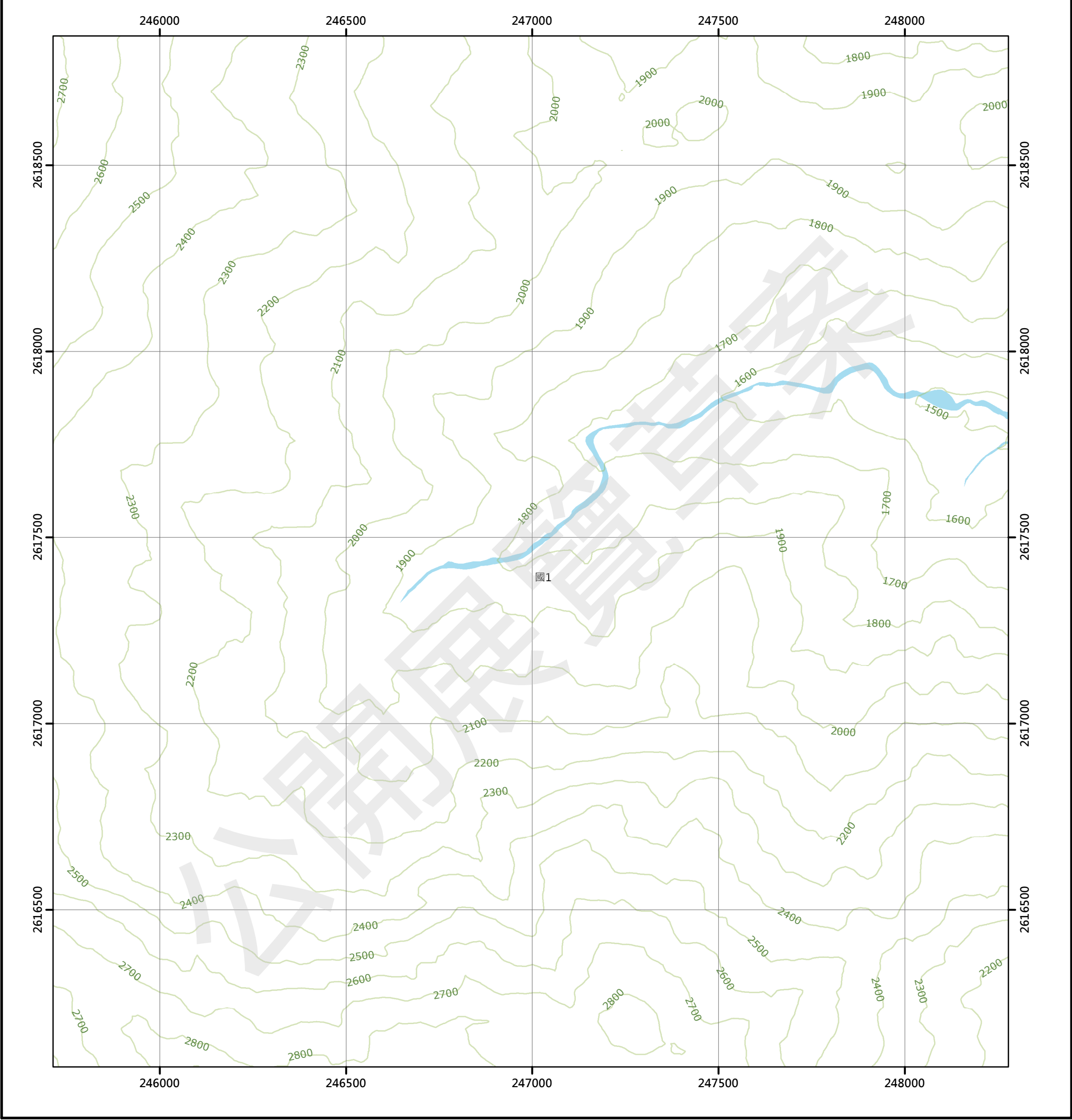
南投縣
信義鄉

繪製日期：111年10月25日

巒安堂(三)

南投縣國土功能分區分類圖

95202039



圖例

國土保育地區

國1 第一類

國2 第二類

國3 第三類

國4 第四類

農業發展地區

農1 第一類

農2 第二類

農3 第三類

農4 第四類

農5 第五類

城鄉發展地區

城1 第一類

城2-1 第二類之一

城2-2 第二類之二

城2-3 第二類之三

城3 第三類

95202028 西巒大山(一) 第491頁	95202029 巒安堂(四) 第492頁	95202030 巒安堂(一) 第493頁
95202038 西巒大山(二) 第516頁	95202039 巒安堂(三) 第517頁	95202040 巒安堂(二) 第518頁
95202048 望鄉工作站(一) 第542頁	95202049 清水山(四) 第543頁	95202050 清水山(一) 第544頁

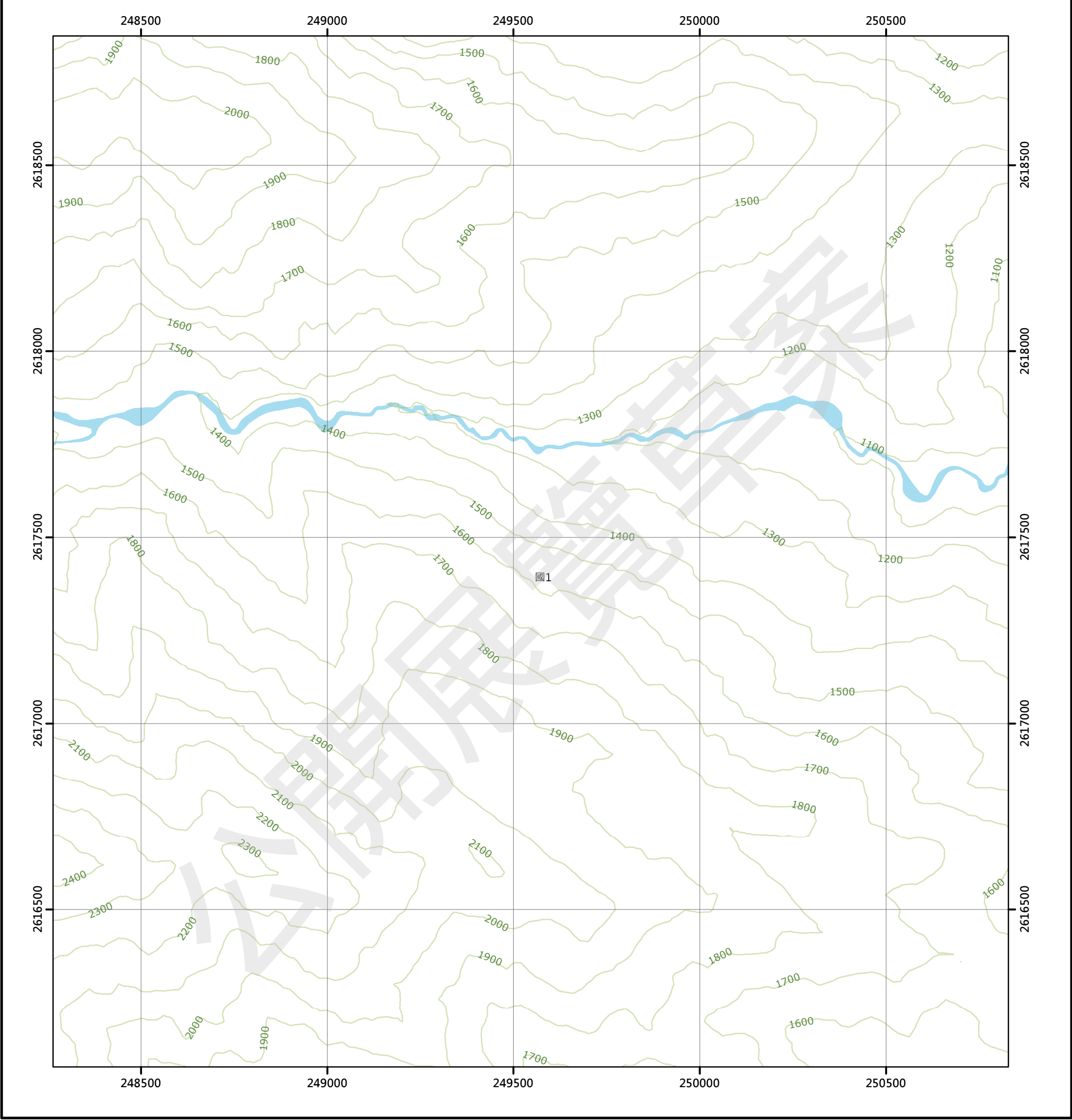
南投縣
信義鄉

繪製日期：111年10月25日

巒安堂(二)

南投縣國土功能分區分類圖

95202040



圖例

國土保育地區	農業發展地區	城鄉發展地區
國1 第一類	農1 第一類	城1 第一類
國2 第二類	農2 第二類	城2-1 第二類之一
國3 第三類	農3 第三類	城2-2 第二類之二
國4 第四類	農4 第四類	城2-3 第二類之三
	農5 第五類	城3 第三類

95202029 巒安堂(四) 第492頁	95202030 巒安堂(一) 第493頁	96203021 巒大溪下游(四) 第494頁
95202039 巒安堂(二) 第517頁	95202040 巒安堂(二) 第518頁	96203031 巒大溪下游(三) 第519頁
95202049 清水山(四) 第543頁	95202050 清水山(一) 第544頁	96203041 東巒大山西游(四) 第545頁

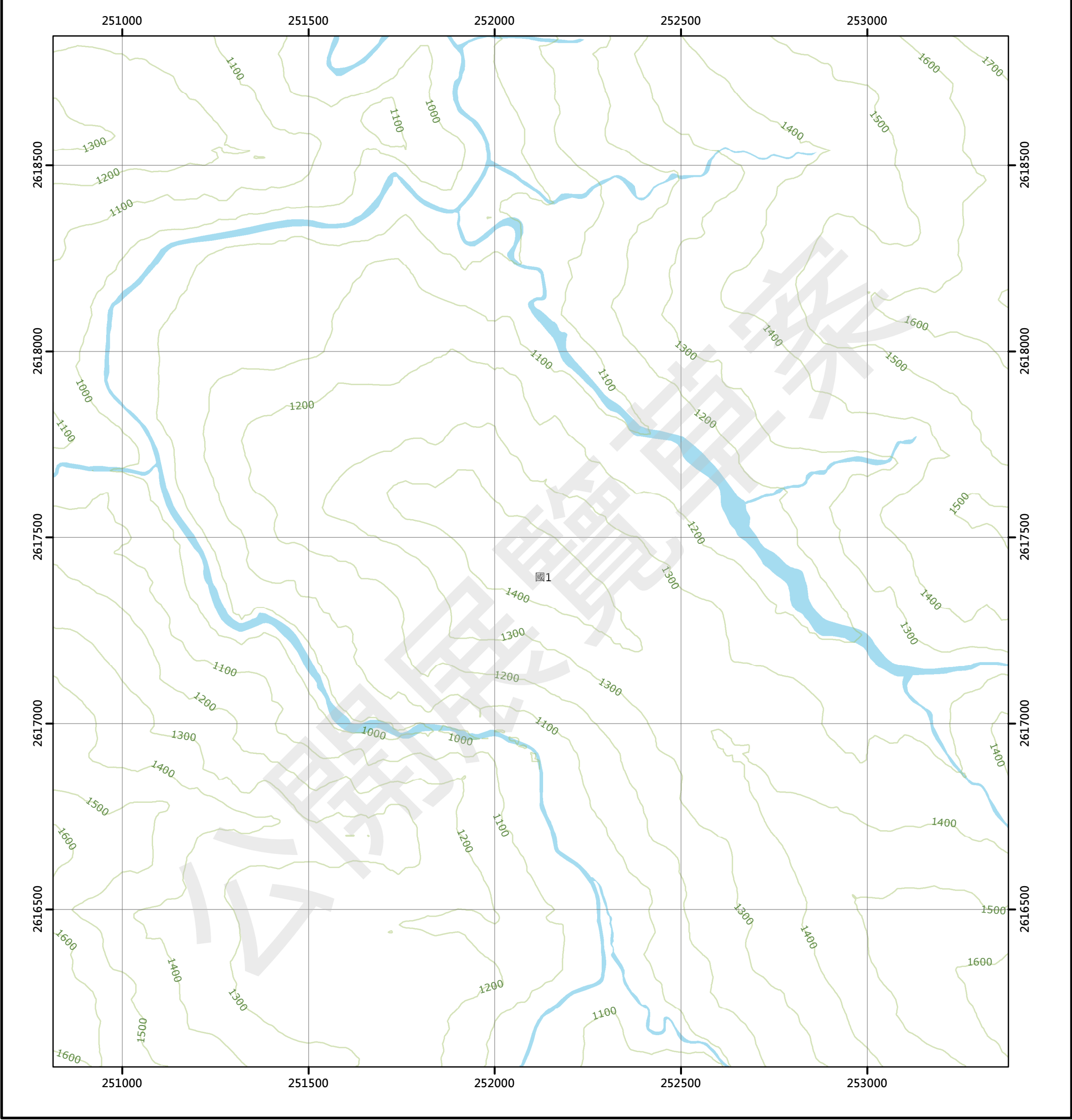
南投縣
信義鄉

繪製日期：111年10月25日

巒大溪下游(三)

南投縣國土功能分區分類圖

96203031



圖例

國土保育地區

國1	第一類
國2	第二類
國3	第三類
國4	第四類

農業發展地區

農1	第一類
農2	第二類
農3	第三類
農4	第四類
農5	第五類

城鄉發展地區

城1	第一類
城2-1	第二類之一
城2-2	第二類之二
城2-3	第二類之三
城3	第三類

95202030 巒安堂(一) 第493頁	96203021 巒大溪下游(四) 第494頁	96203022 巒大溪下游(一) 第495頁
95202040 巒安堂(二) 第518頁	96203031 巒大溪下游(三) 第519頁	96203032 巒大溪下游(二) 第520頁
95202050 清水山(一) 第544頁	96203041 東巒大山西游(四) 第545頁	96203042 東巒大山西游(一) 第546頁


南投縣
信義鄉

繪製日期：111年10月25日

巒大溪下游(二)

南投縣國土功能分區分類圖

96203032



圖例

國土保育地區	農業發展地區	城鄉發展地區
國1 第一類	農1 第一類	城1 第一類
國2 第二類	農2 第二類	城2-1 第二類之一
國3 第三類	農3 第三類	城2-2 第二類之二
國4 第四類	農4 第四類	城2-3 第二類之三
	農5 第五類	城3 第三類

96203021 巒大溪下游(四) 第494頁	96203022 巒大溪下游(一) 第495頁	96203023 東巒大山(四) 第496頁
96203031 巒大溪下游(三) 第519頁	96203032 巒大溪下游(二) 第520頁	96203033 東巒大山(三) 第521頁
96203041 東巒大山西游(四) 第545頁	96203042 東巒大山西游(一) 第546頁	96203043 東巒大山(四) 第547頁

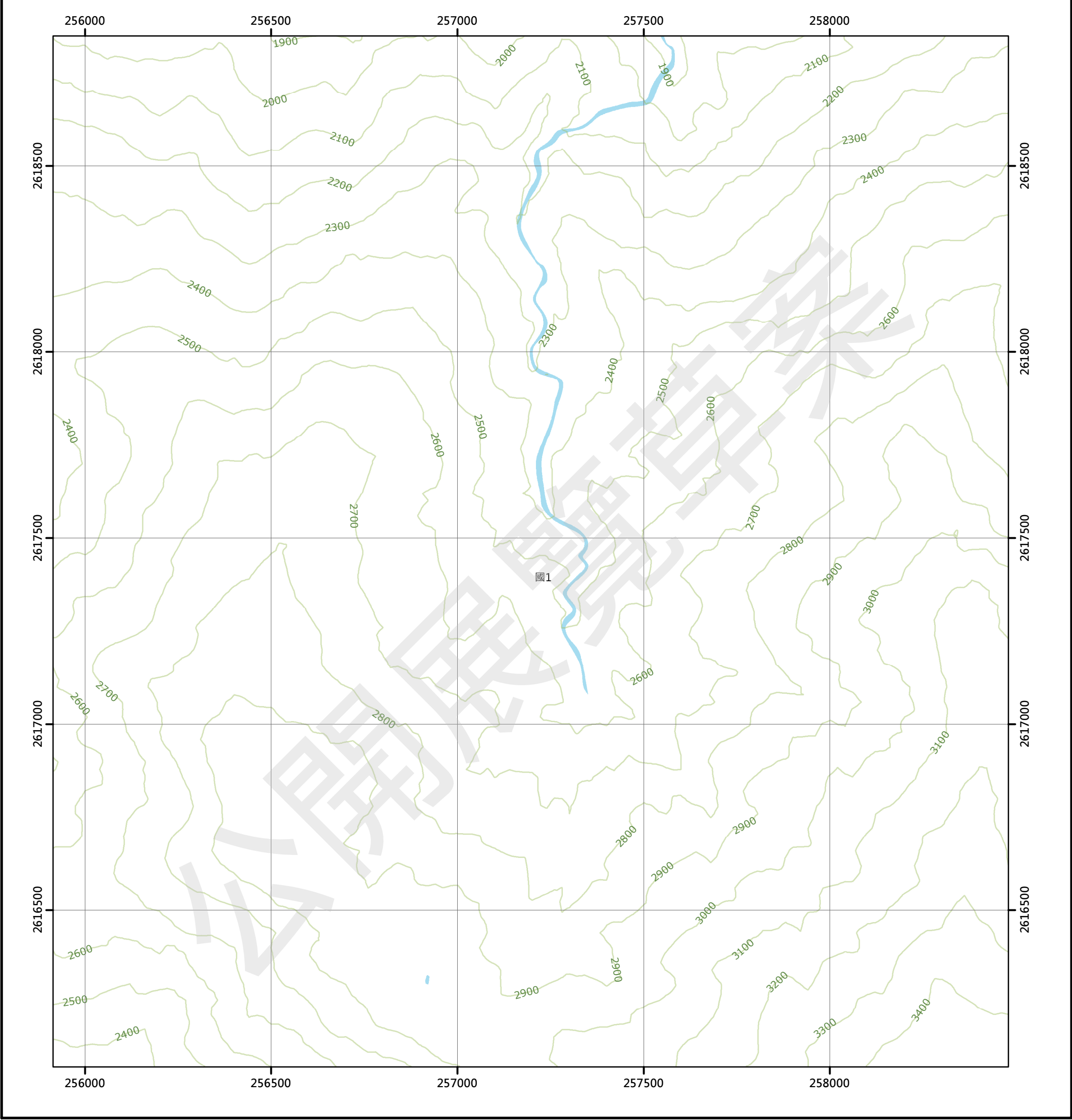
南投縣
信義鄉

繪製日期：111年10月25日

東巒大山(三)

南投縣國土功能分區分類圖

96203033



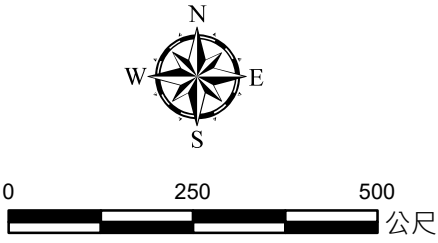
圖例

- 國土保育地區

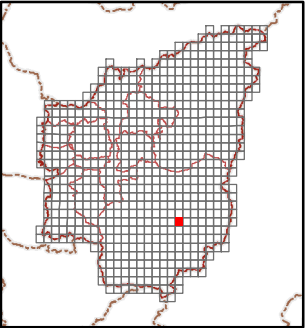

 - 國1 第一類
 - 國2 第二類
 - 國3 第三類
 - 國4 第四類
- 農業發展地區

 - 農1 第一類
 - 農2 第二類
 - 農3 第三類
 - 農4 第四類
 - 農5 第五類
- 城鄉發展地區

 - 城1 第一類
 - 城2-1 第二類之一
 - 城2-2 第二類之二
 - 城2-3 第二類之三
 - 城3 第三類



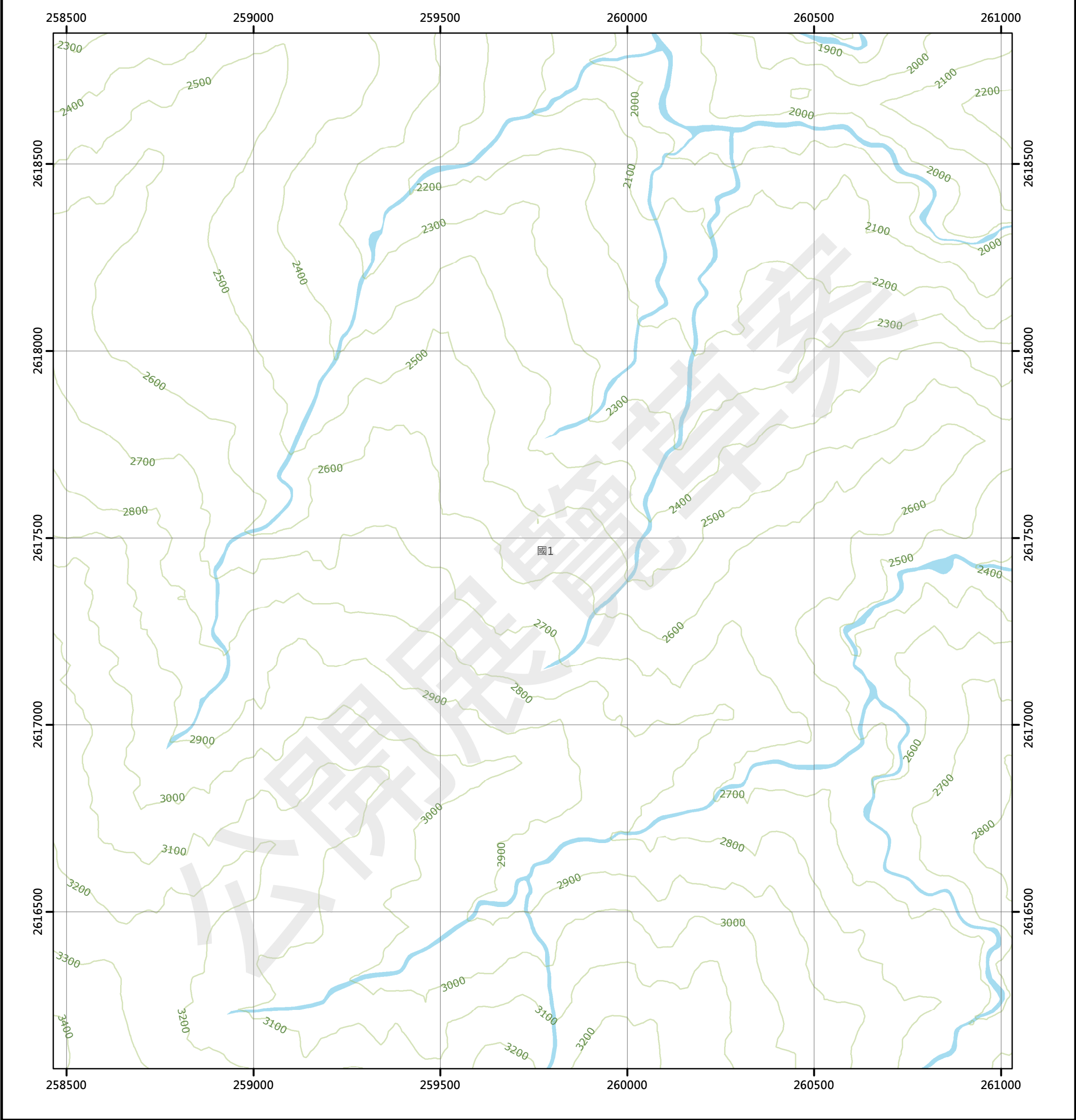
96203022 巒大溪下游(一) 第495頁	96203023 東巒大山(四) 第496頁	96203024 東巒大山(一) 第497頁
96203032 巒大溪下游(二) 第520頁	96203033 東巒大山(三) 第521頁	96203034 東巒大山(二) 第522頁
96203042 東巒大山西游(一) 第546頁	96203043 東巒大山(四) 第547頁	96203044 東巒大山(一) 第548頁



東巒大山(二)

南投縣國土功能分區分類圖

96203034



圖例

國土保育地區	農業發展地區	城鄉發展地區
國1 第一類	農1 第一類	城1 第一類
國2 第二類	農2 第二類	城2-1 第二類之一
國3 第三類	農3 第三類	城2-2 第二類之二
國4 第四類	農4 第四類	城2-3 第二類之三
	農5 第五類	城3 第三類

96203023 東巒大山(四) 第496頁	96203024 東巒大山(一) 第497頁	96203025 丹大西溪(四) 第498頁
96203033 東巒大山(三) 第521頁	96203034 東巒大山(二) 第522頁	96203035 丹大西溪(三) 第523頁
96203043 東都大山(四) 第547頁	96203044 東都大山(一) 第548頁	96203045 裡門山(四) 第549頁

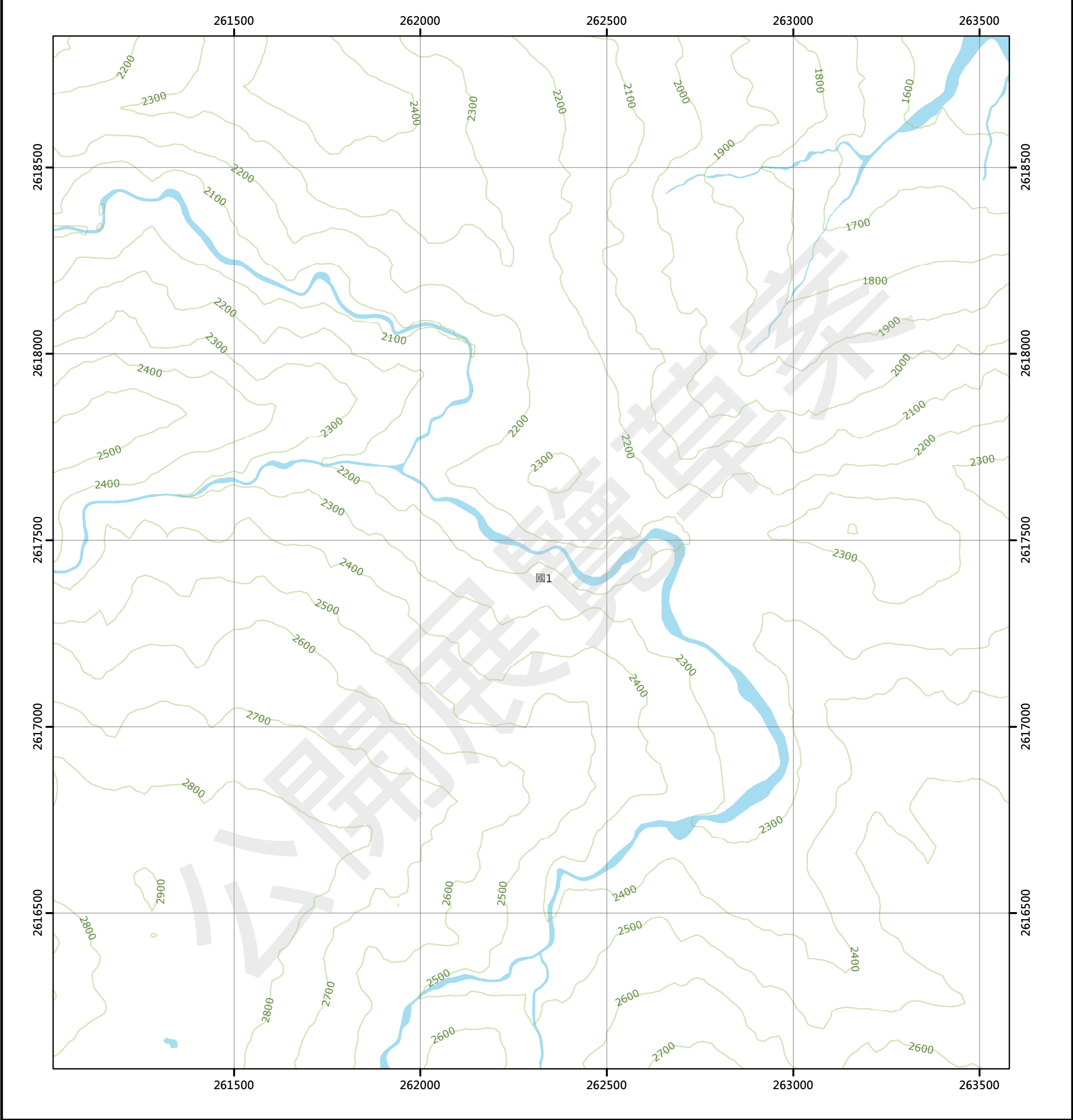
南投縣
信義鄉

繪製日期：111年10月25日

丹大西溪(三)

南投縣國土功能分區分類圖

96203035



圖例

國土保育地區	農業發展地區	城鄉發展地區
國1 第一類	農1 第一類	城1 第一類
國2 第二類	農2 第二類	城2-1 第二類之一
國3 第三類	農3 第三類	城2-2 第二類之二
國4 第四類	農4 第四類	城2-3 第二類之三
	農5 第五類	城3 第三類

96203024 東豐大山(一) 第497頁	96203025 丹大西溪(四) 第498頁	96203026 丹大西溪(一) 第499頁
96203034 東豐大山(二) 第522頁	96203035 丹大西溪(三) 第523頁	96203036 丹大西溪(二) 第524頁
96203044 東豐大山(一) 第548頁	96203045 裡門山(四) 第549頁	96203046 裡門山(一) 第550頁

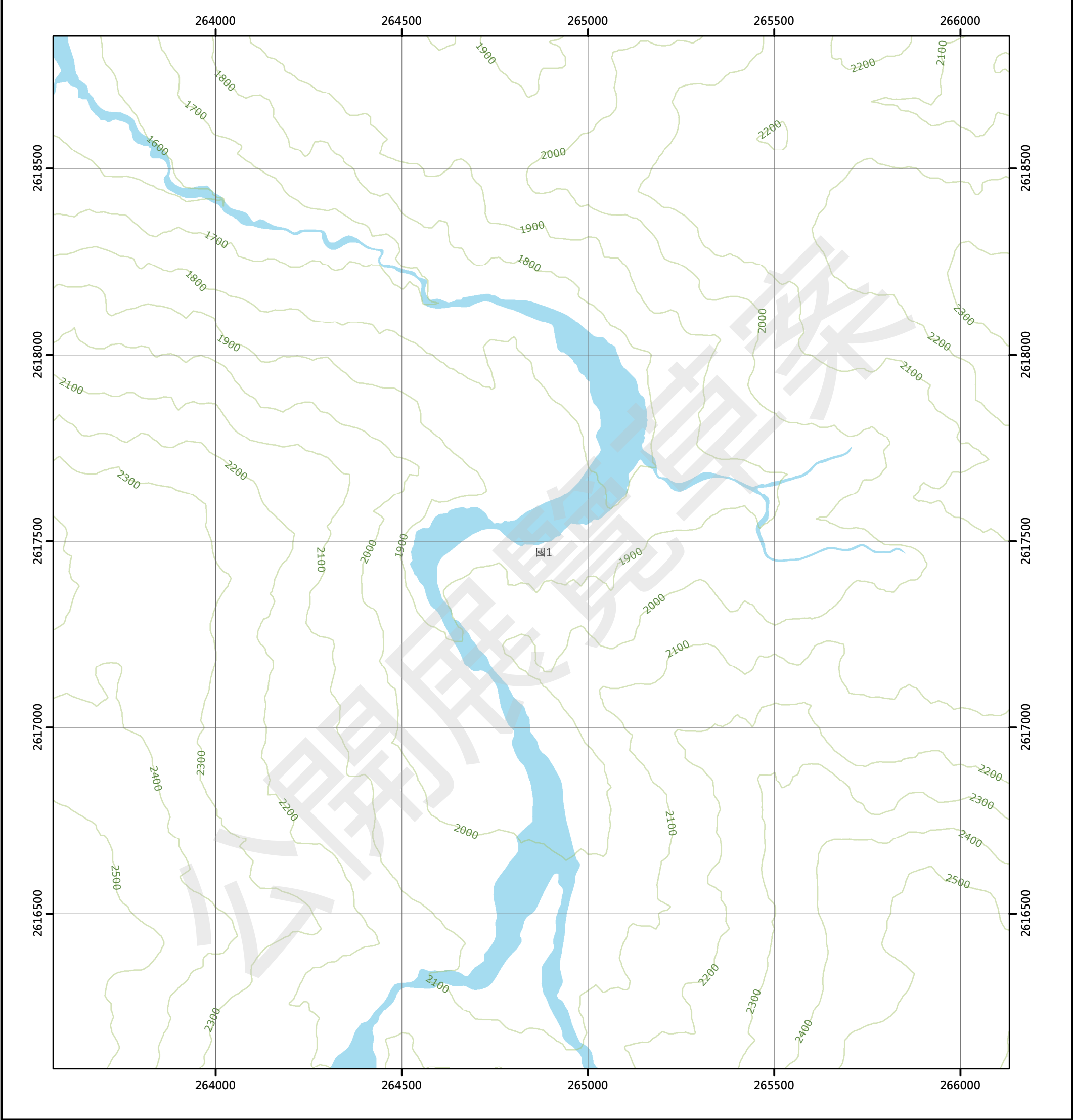
南投縣
信義鄉

繪製日期：111年10月25日

丹大西溪(二)

南投縣國土功能分區分類圖

96203036



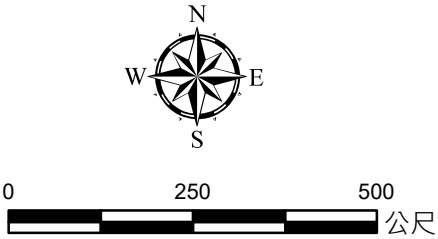
圖例

- 國土保育地區

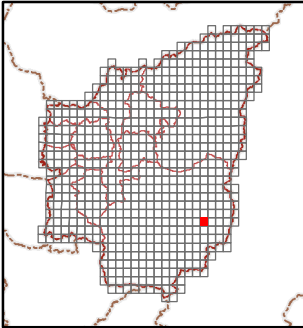

 - 國1 第一類
 - 國2 第二類
 - 國3 第三類
 - 國4 第四類
- 農業發展地區

 - 農1 第一類
 - 農2 第二類
 - 農3 第三類
 - 農4 第四類
 - 農5 第五類
- 城鄉發展地區

 - 城1 第一類
 - 城2-1 第二類之一
 - 城2-2 第二類之二
 - 城2-3 第二類之三
 - 城3 第三類



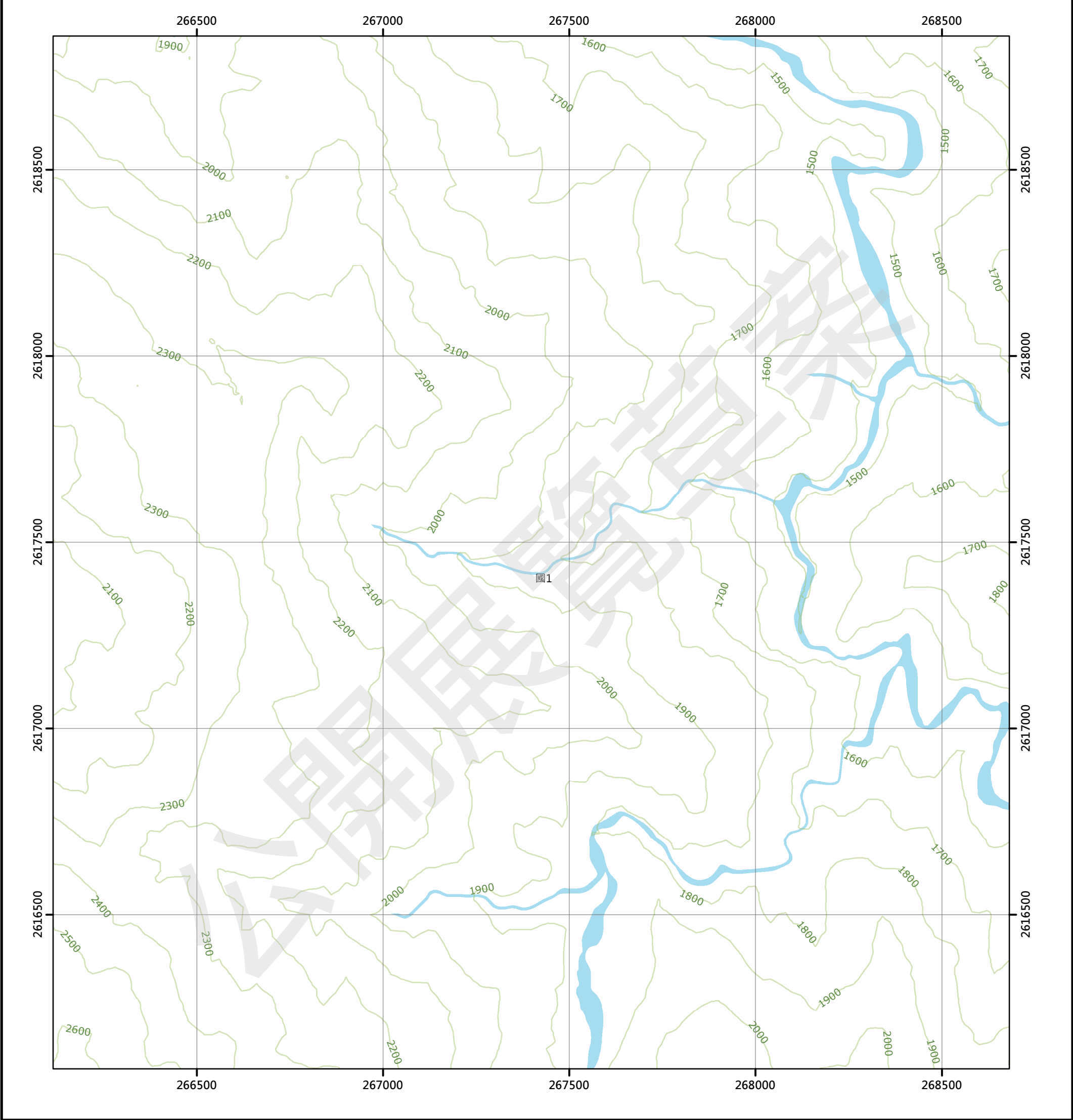
96203025 丹大西溪(四) 第498頁	96203026 丹大西溪(一) 第499頁	96203027 丹大東溪(四) 第500頁
96203035 丹大西溪(三) 第523頁	96203036 丹大西溪(二) 第524頁	96203037 丹大東溪(三) 第525頁
96203045 裡門山(四) 第549頁	96203046 裡門山(一) 第550頁	96203047 丹大東溪上游(四) 第551頁



丹大東溪(三)

南投縣國土功能分區分類圖

96203037



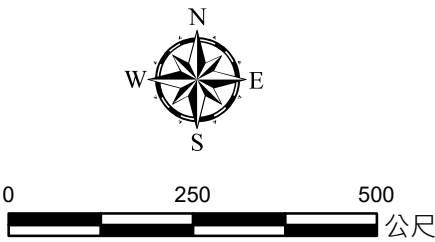
圖例

國土保育地區

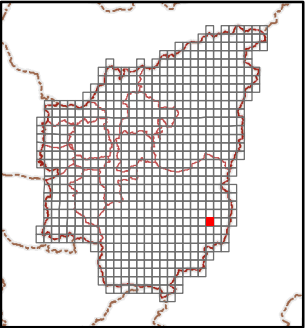

農業發展地區

城鄉發展地區

國1 第一類	農1 第一類	城1 第一類
國2 第二類	農2 第二類	城2-1 第二類之一
國3 第三類	農3 第三類	城2-2 第二類之二
國4 第四類	農4 第四類	城2-3 第二類之三
	農5 第五類	城3 第三類



96203026 丹大西溪(一) 第499頁	96203027 丹大東溪(四) 第500頁	96203028 丹大東溪(一) 第501頁
96203036 丹大西溪(二) 第524頁	96203037 丹大東溪(三) 第525頁	96203038 丹大東溪(二) 第526頁
96203046 裡門山(一) 第550頁	96203047 丹大東溪上游(四) 第551頁	96203048 丹大東溪上游(一) 第552頁

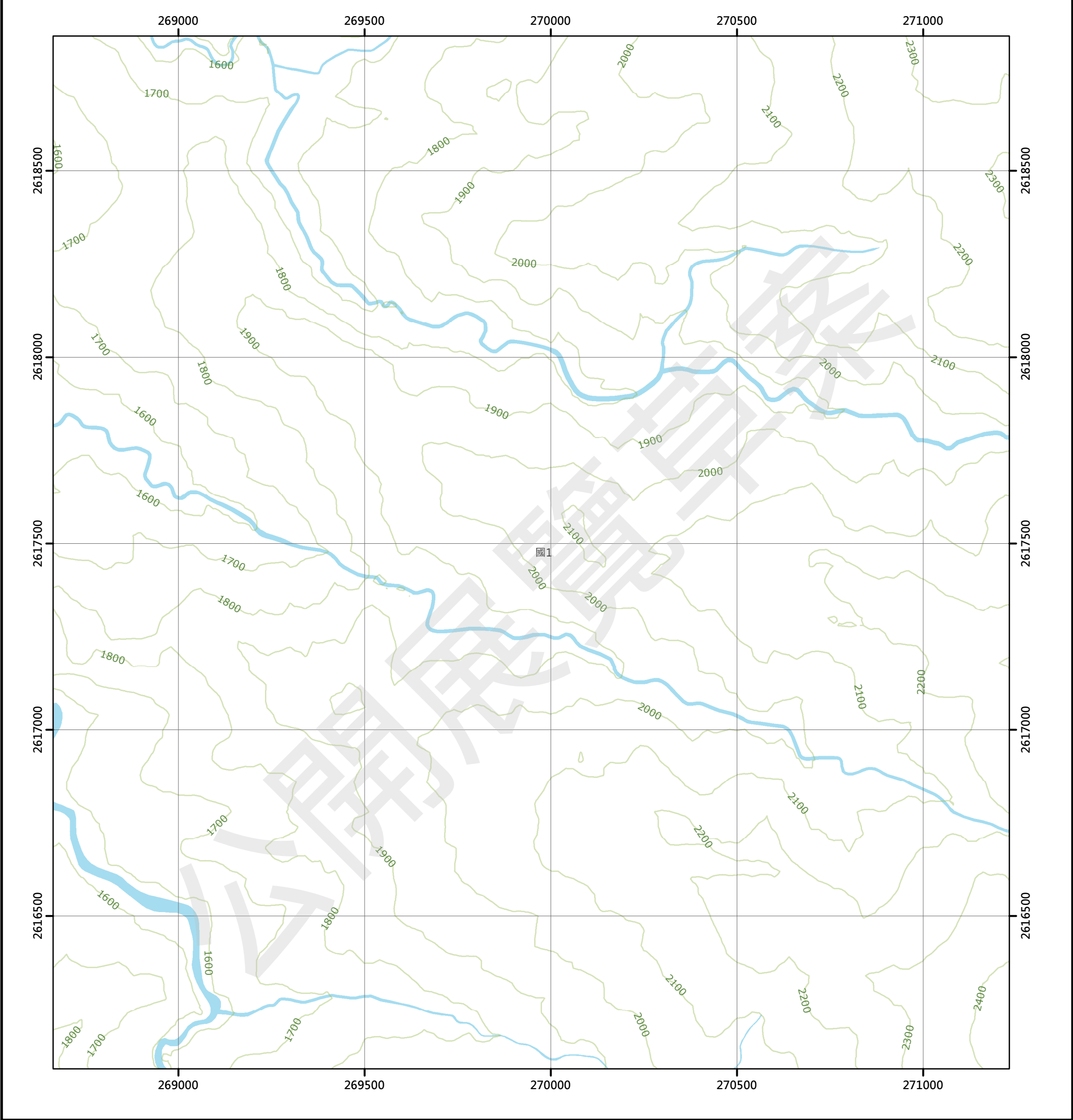


繪製日期：111年10月25日

丹大東溪(二)

南投縣國土功能分區分類圖

96203038



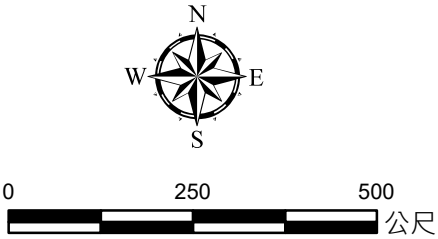
圖例

- 國土保育地區

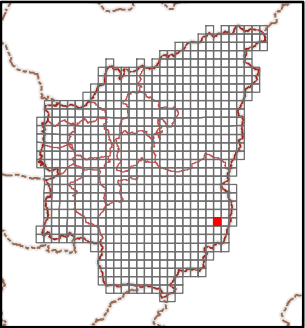
 - 國1 第一類
 - 國2 第二類
 - 國3 第三類
 - 國4 第四類
- 農業發展地區

 - 農1 第一類
 - 農2 第二類
 - 農3 第三類
 - 農4 第四類
 - 農5 第五類
- 城鄉發展地區

 - 城1 第一類
 - 城2-1 第二類之一
 - 城2-2 第二類之二
 - 城2-3 第二類之三
 - 城3 第三類



96203027 丹大東溪(四) 第500頁	96203028 丹大東溪(一) 第501頁	96203029 關門(四) 第502頁
96203037 丹大東溪(三) 第525頁	96203038 丹大東溪(二) 第526頁	96203039 關門(三) 第527頁
96203047 丹大東溪上游(四) 第551頁	96203048 丹大東溪上游(一) 第552頁	96203049 丹大山(四) 第553頁

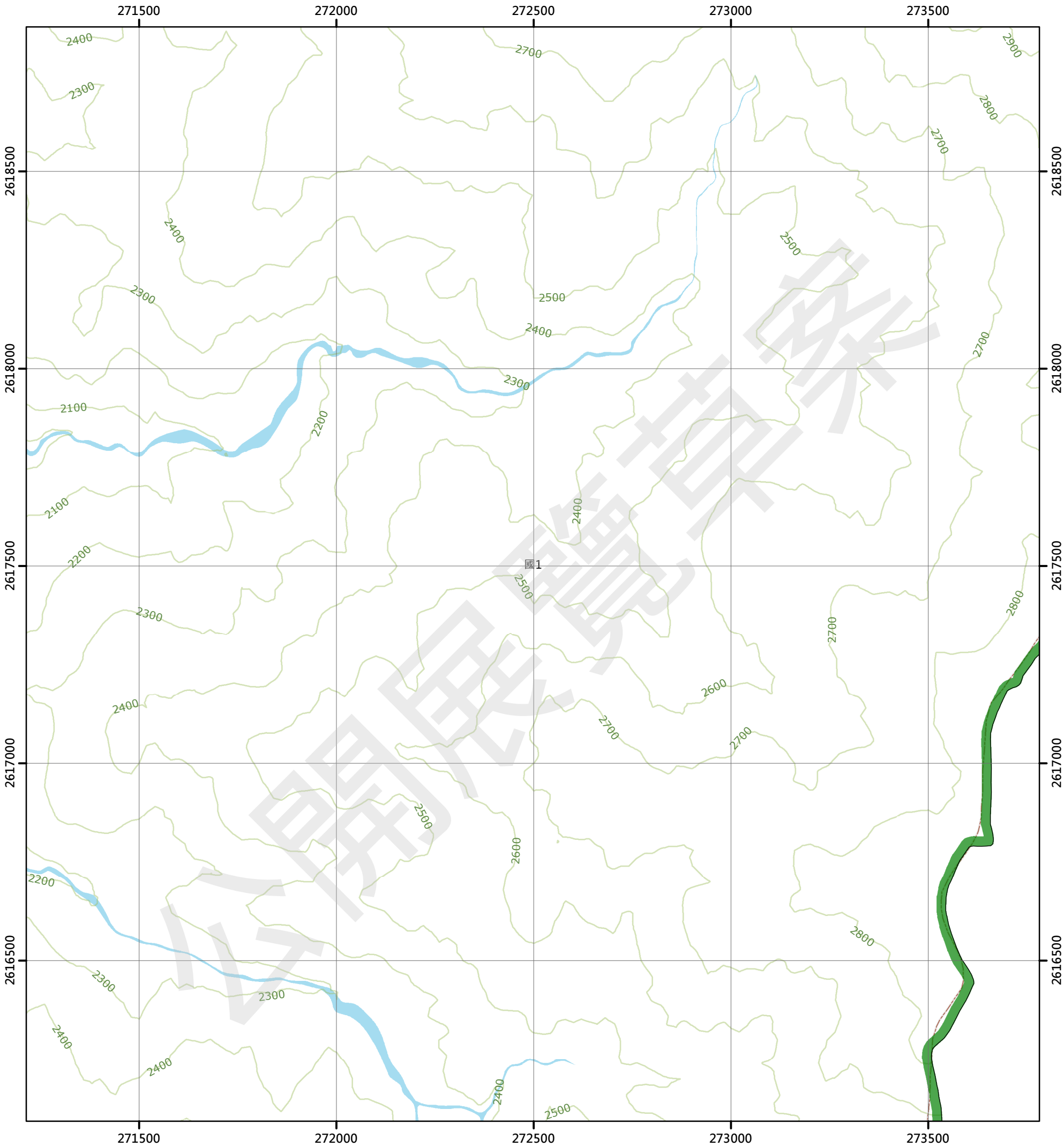


繪製日期：111年10月25日

關門(三)

南投縣國土功能分區分類圖

96203039



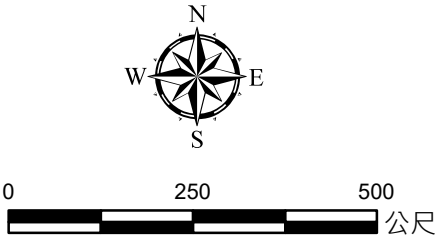
圖例

- 國土保育地區

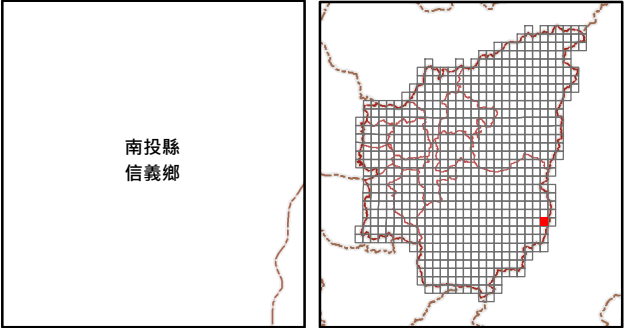
 - 國1 第一類
 - 國2 第二類
 - 國3 第三類
 - 國4 第四類
- 農業發展地區

 - 農1 第一類
 - 農2 第二類
 - 農3 第三類
 - 農4 第四類
 - 農5 第五類
- 城鄉發展地區

 - 城1 第一類
 - 城2-1 第二類之一
 - 城2-2 第二類之二
 - 城2-3 第二類之三
 - 城3 第三類



96203028 丹大東溪(一) 第501頁	96203029 關門(四) 第502頁	96203030 關門(一) 第503頁
96203038 丹大東溪(二) 第526頁	96203039 關門(三) 第527頁	96203040 關門(二) 第528頁
96203048 丹大東溪上游(一) 第552頁	96203049 丹大山(四) 第553頁	

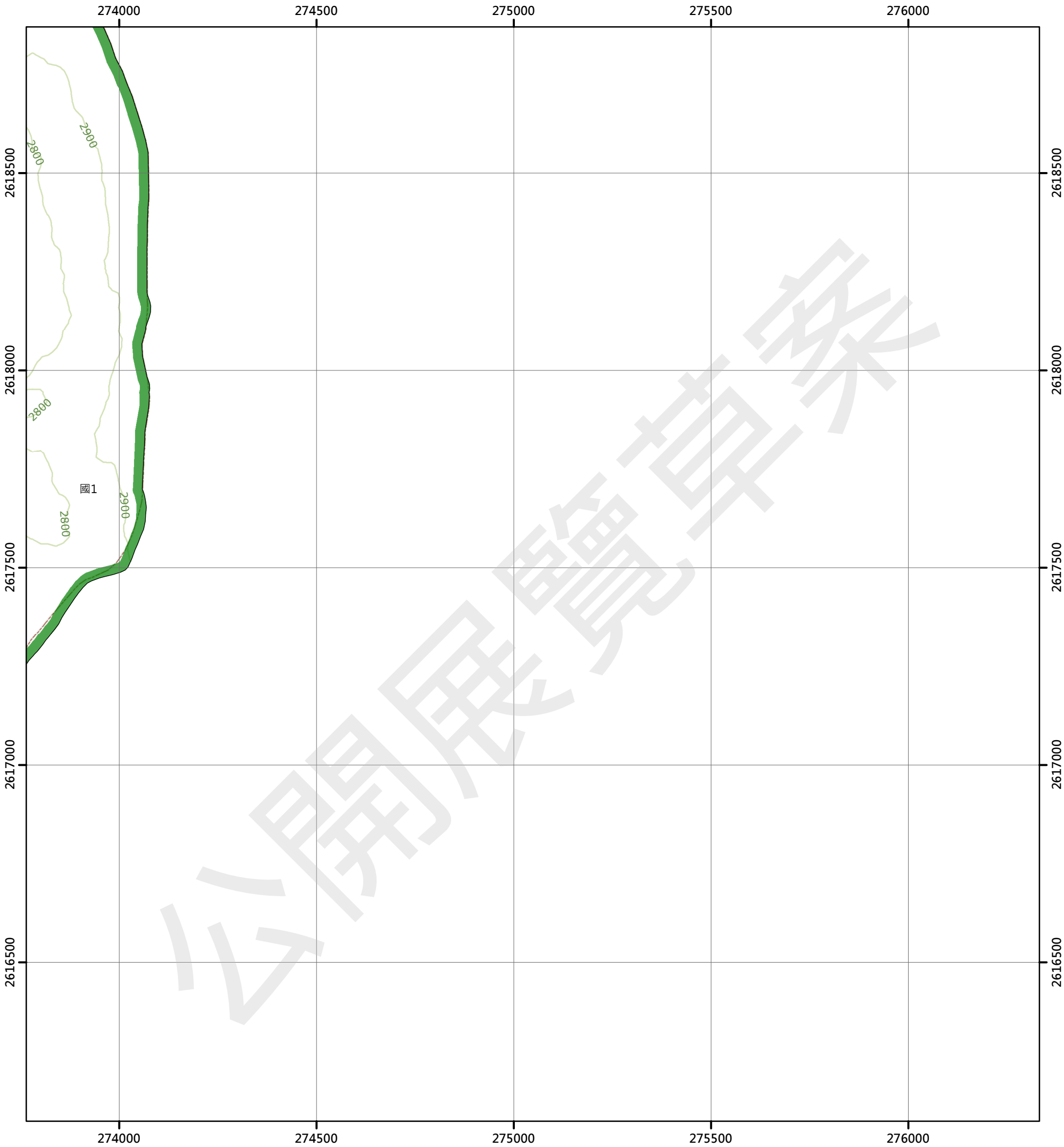


繪製日期：111年10月25日

關門(二)

南投縣國土功能分區分類圖

96203040



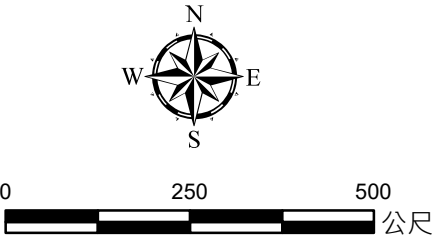
圖例

- 國土保育地區

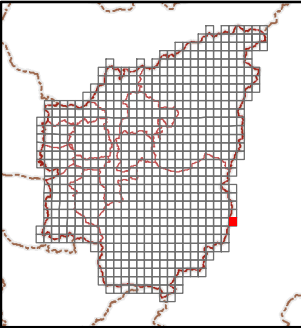

 - 國1 第一類
 - 國2 第二類
 - 國3 第三類
 - 國4 第四類
- 農業發展地區

 - 農1 第一類
 - 農2 第二類
 - 農3 第三類
 - 農4 第四類
 - 農5 第五類
- 城鄉發展地區

 - 城1 第一類
 - 城2-1 第二類之一
 - 城2-2 第二類之二
 - 城2-3 第二類之三
 - 城3 第三類



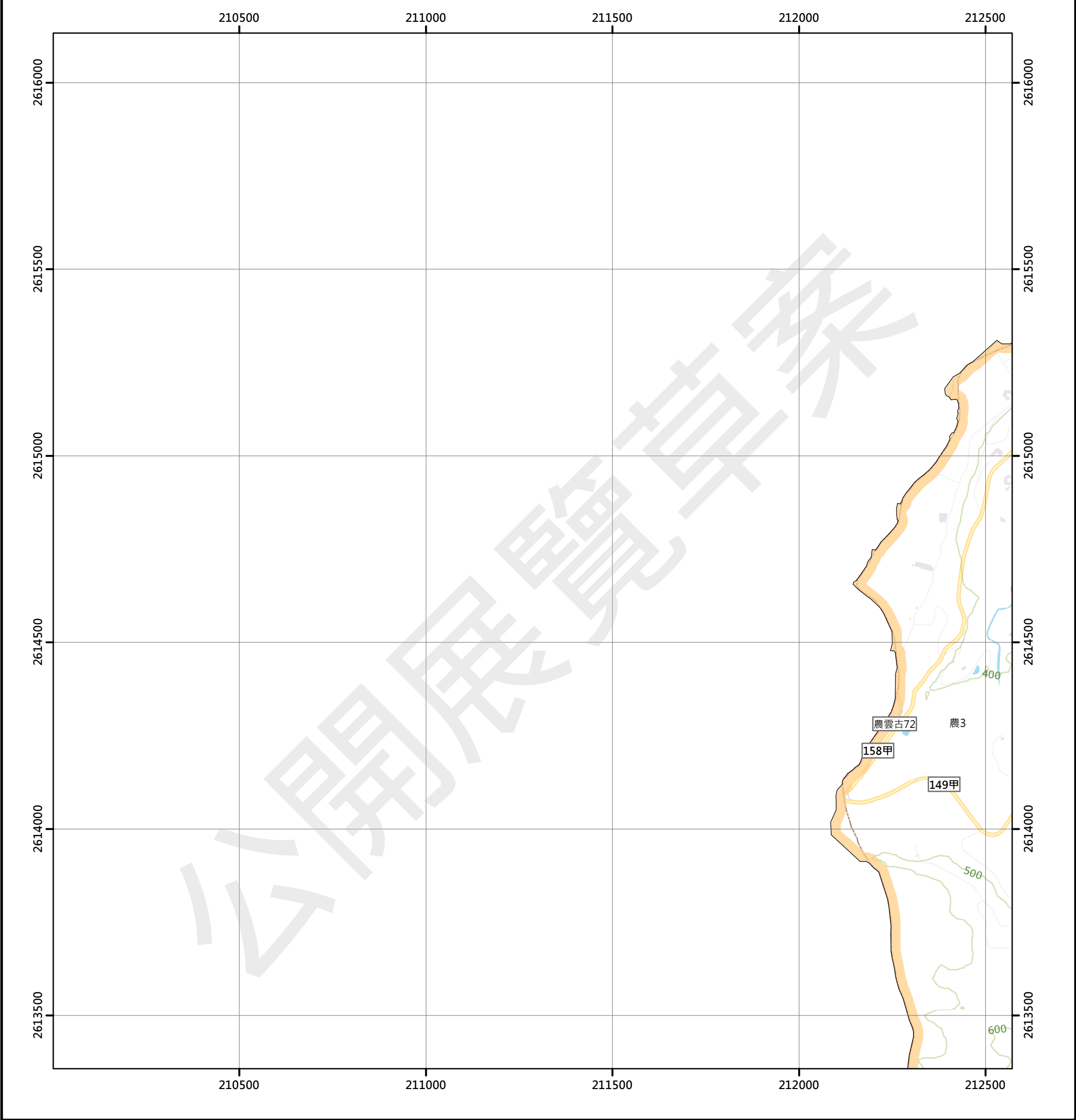
96203029 關門(四) 第502頁	96203030 關門(一) 第503頁
96203039 關門(三) 第527頁	96203040 關門(二) 第528頁
96203049 丹大山(四) 第553頁	



山峰

南投縣國土功能分區分類圖

95203045



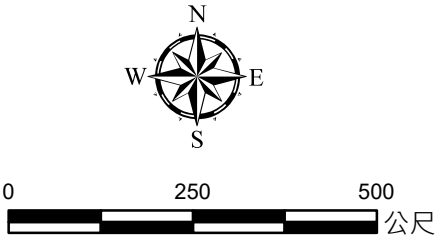
圖例

- 國土保育地區

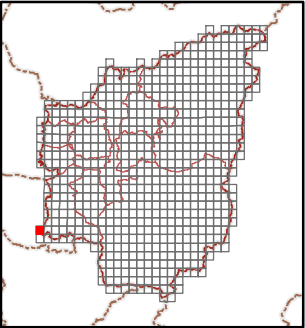
 - 國1 第一類
 - 國2 第二類
 - 國3 第三類
 - 國4 第四類
- 農業發展地區

 - 農1 第一類
 - 農2 第二類
 - 農3 第三類
 - 農4 第四類
 - 農5 第五類
- 城鄉發展地區

 - 城1 第一類
 - 城2-1 第二類之一
 - 城2-2 第二類之二
 - 城2-3 第二類之三
 - 城3 第三類



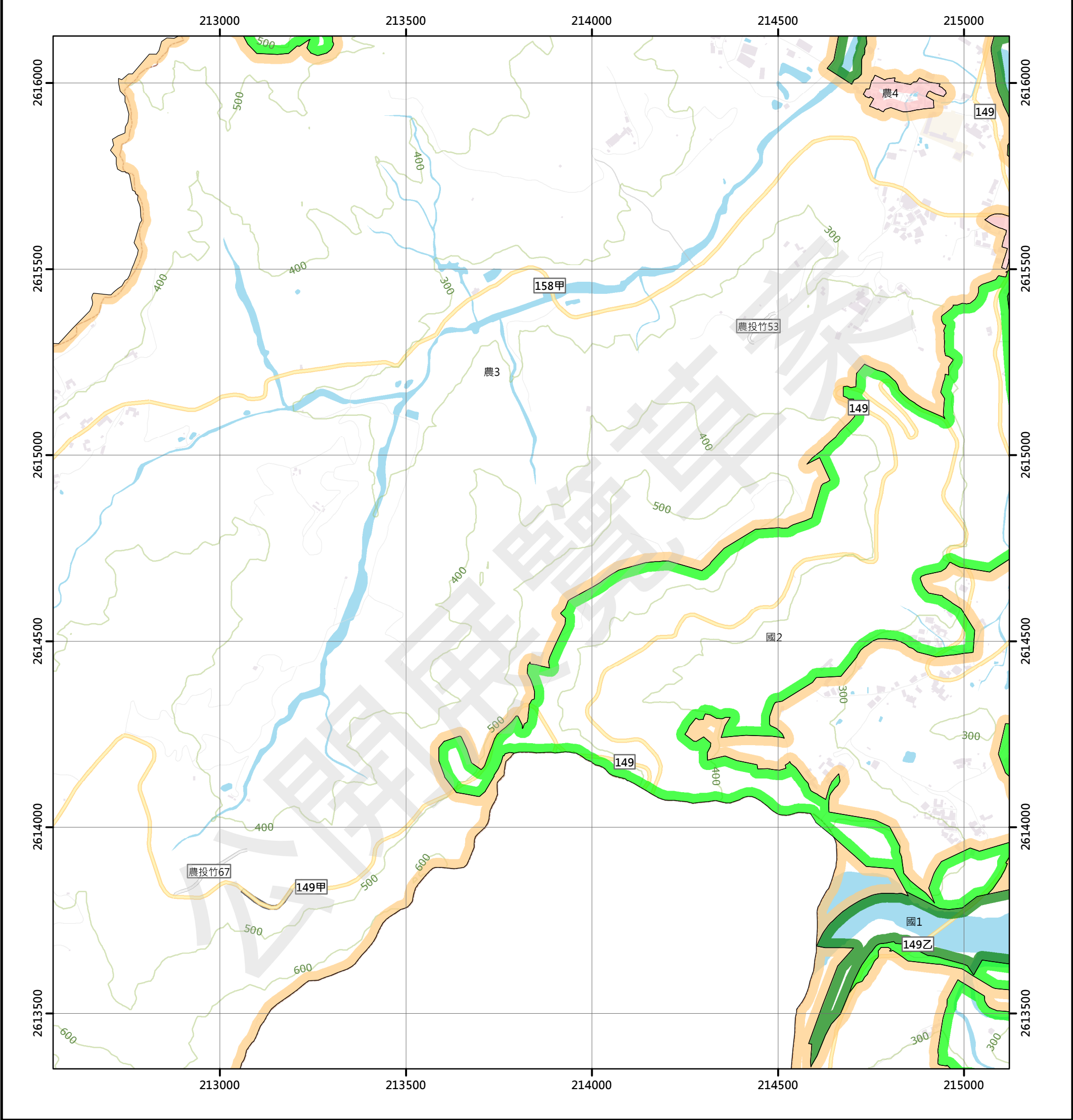
	95203036 炭窯 第504頁
95203045 山峰 第529頁	95203046 桶頭 第530頁
95203055 苦苓腳 第554頁	95203056 樟湖 第555頁



桶頭

南投縣國土功能分區分類圖

95203046



圖例

國土保育地區	農業發展地區	城鄉發展地區
國1 第一類	農1 第一類	城1 第一類
國2 第二類	農2 第二類	城2-1 第二類之一
國3 第三類	農3 第三類	城2-2 第二類之二
國4 第四類	農4 第四類	城2-3 第二類之三
	農5 第五類	城3 第三類

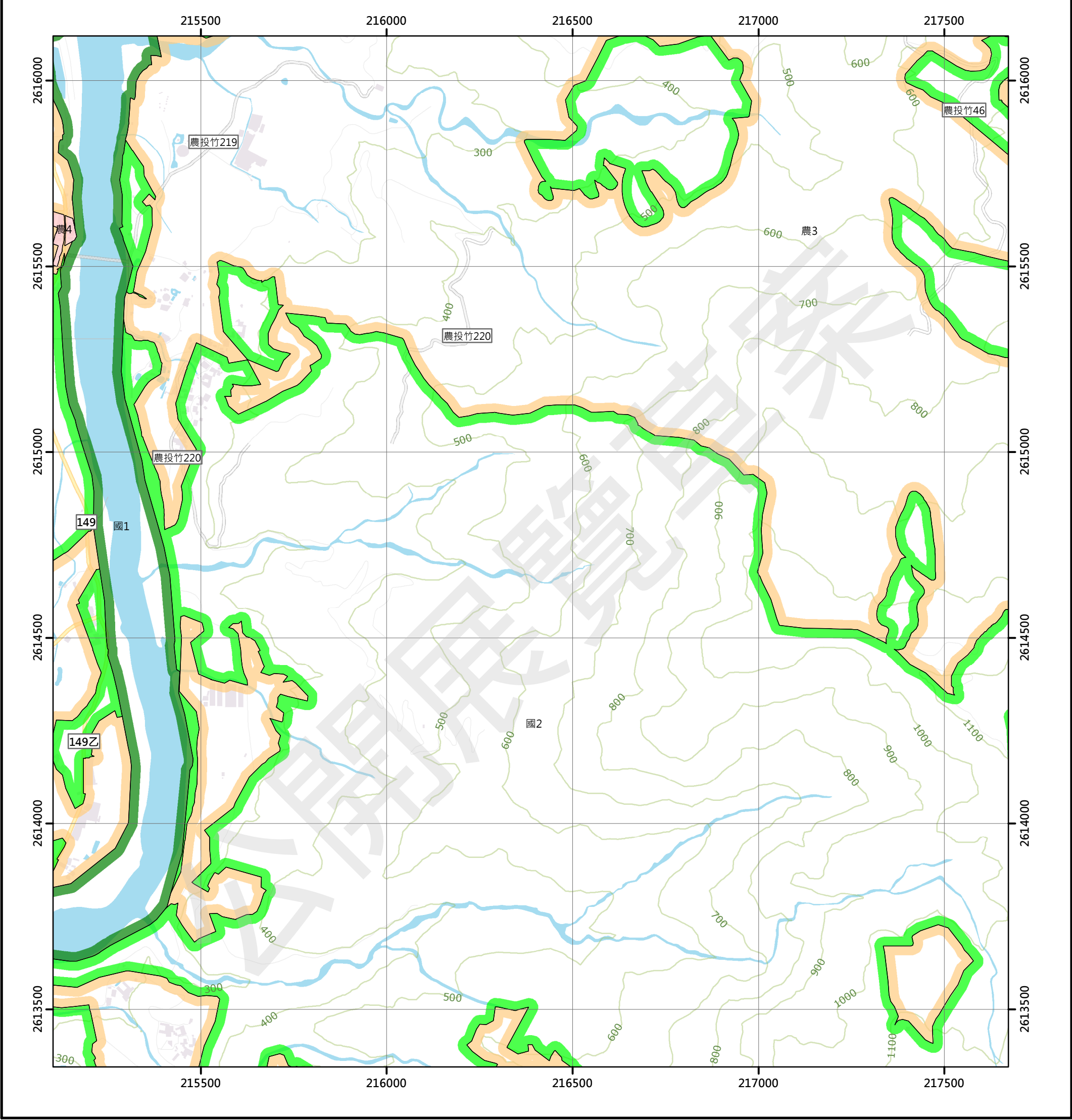
95203036 炭寮 第504頁	95203037 瑞竹 第505頁	
95203045 山峰 第529頁	95203046 桶頭 第530頁	95203047 外湖(四) 第531頁
95203055 苦苓腳 第554頁	95203056 樟湖 第555頁	95203057 外湖(三) 第556頁

南投縣
竹山鎮

外湖(四)

南投縣國土功能分區分類圖

95203047



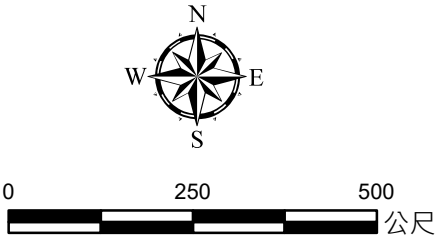
圖例

- 國土保育地區

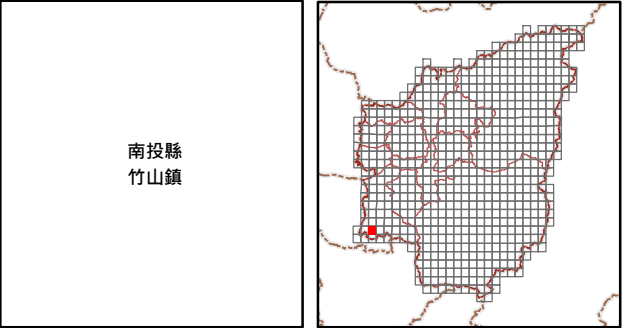
 - 國1 第一類
 - 國2 第二類
 - 國3 第三類
 - 國4 第四類
- 農業發展地區

 - 農1 第一類
 - 農2 第二類
 - 農3 第三類
 - 農4 第四類
 - 農5 第五類
- 城鄉發展地區

 - 城1 第一類
 - 城2-1 第二類之一
 - 城2-2 第二類之二
 - 城2-3 第二類之三
 - 城3 第三類



95203036 炭窯 第504頁	95203037 瑞竹 第505頁	95203038 瑞龍瀑布 第506頁
95203046 橋頭 第530頁	95203047 外湖(四) 第531頁	95203048 外湖(一) 第532頁
95203056 樟湖 第555頁	95203057 外湖(三) 第556頁	95203058 外湖(二) 第557頁

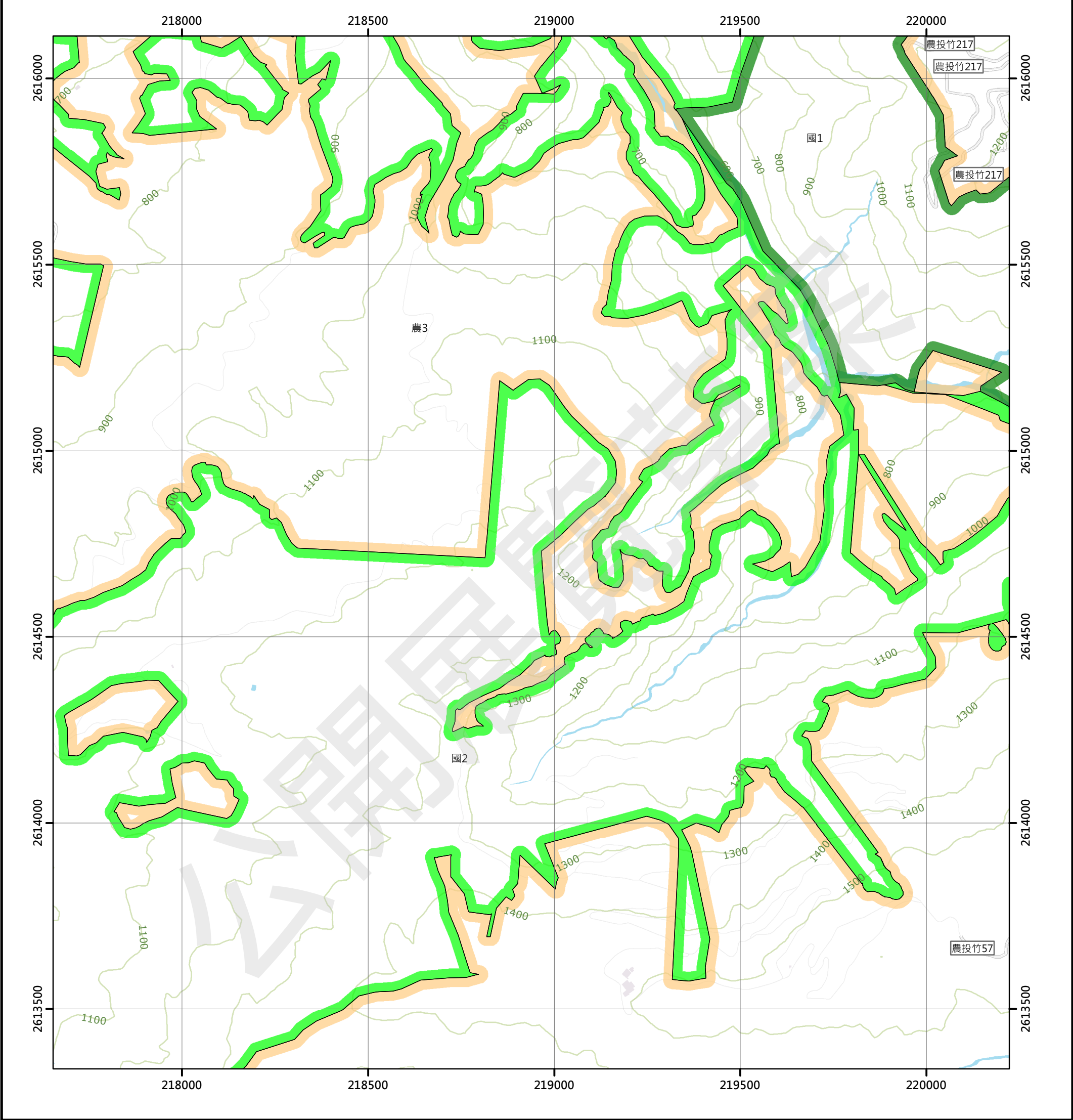


繪製日期：111年10月25日

外湖(一)

南投縣國土功能分區分類圖

95203048



圖例

國土保育地區	農業發展地區	城鄉發展地區
國1 第一類	農1 第一類	城1 第一類
國2 第二類	農2 第二類	城2-1 第二類之一
國3 第三類	農3 第三類	城2-2 第二類之二
國4 第四類	農4 第四類	城2-3 第二類之三
	農5 第五類	城3 第三類

95203037 瑞竹 第505頁	95203038 瑞隆瀑布 第506頁	95203039 復興寮(三) 第507頁
95203047 外湖(四) 第531頁	95203048 外湖(一) 第532頁	95203049 番仔田(四) 第533頁
95203057 外湖(三) 第556頁	95203058 外湖(二) 第557頁	95203059 番仔田(三) 第558頁

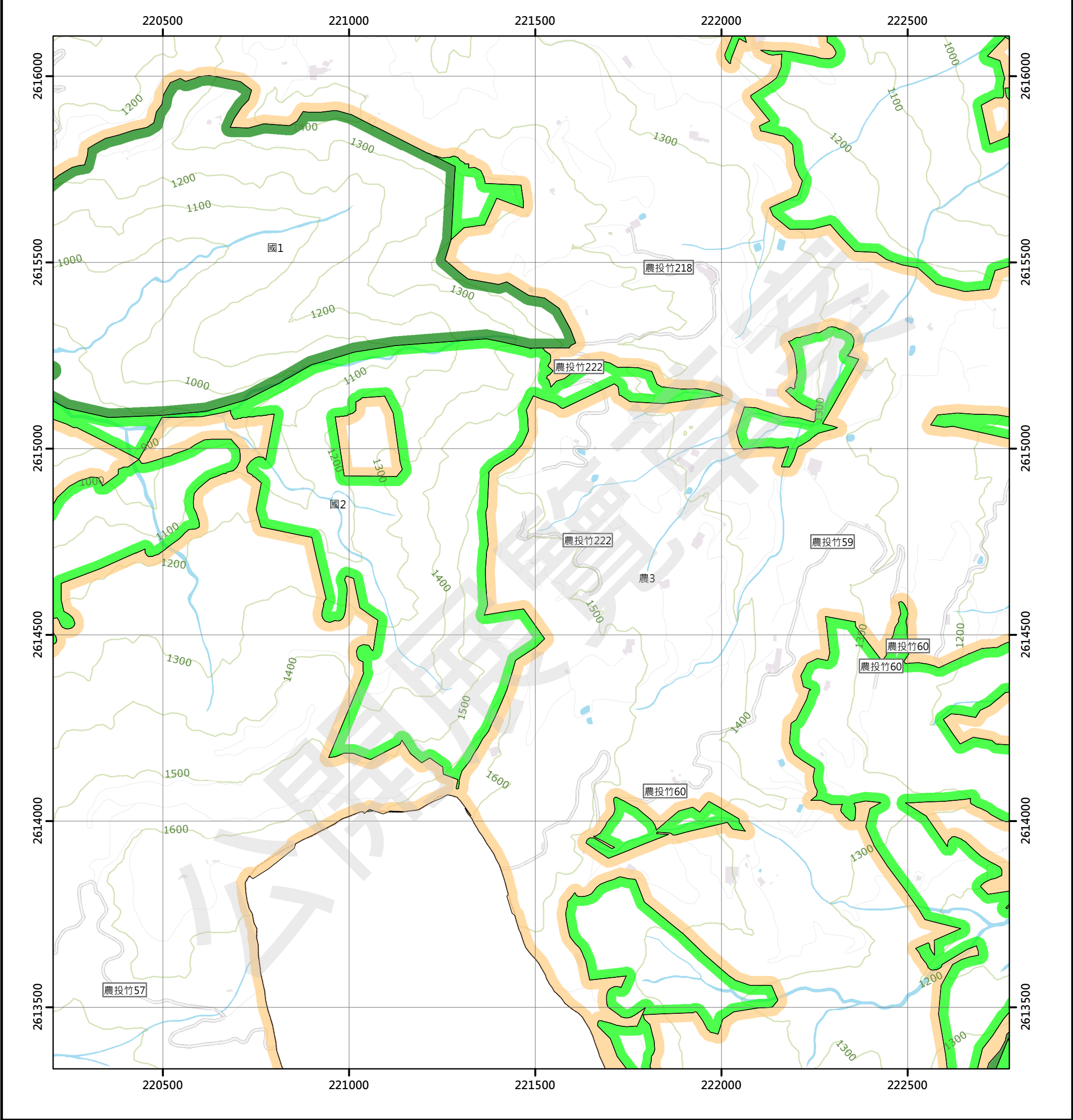
南投縣
竹山鎮

繪製日期：111年10月25日

番仔田(四)

南投縣國土功能分區分類圖

95203049



圖例

國土保育地區	農業發展地區	城鄉發展地區
國1 第一類	農1 第一類	城1 第一類
國2 第二類	農2 第二類	城2-1 第二類之一
國3 第三類	農3 第三類	城2-2 第二類之二
國4 第四類	農4 第四類	城2-3 第二類之三
	農5 第五類	城3 第三類

95203038 瑞隆瀑布 第506頁	95203039 復興寮(三) 第507頁	95203040 復興寮(二) 第508頁
95203048 外湖(一) 第532頁	95203049 番仔田(四) 第533頁	95203050 番仔田(二) 第534頁
95203058 外湖(二) 第557頁	95203059 番仔田(三) 第558頁	95203060 番仔田(一) 第559頁

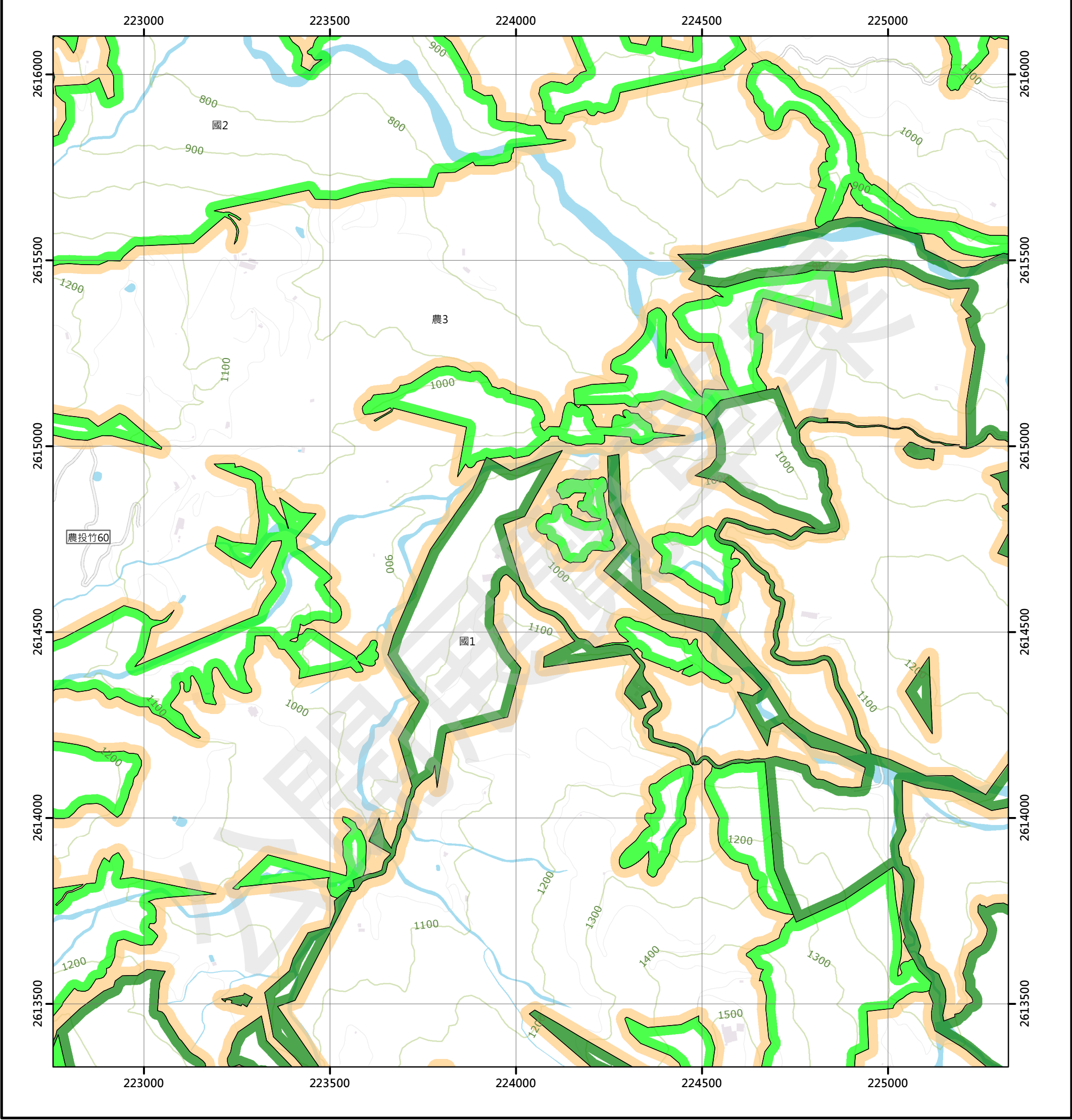
南投縣
竹山鎮

繪製日期：111年10月25日

番仔田(一)

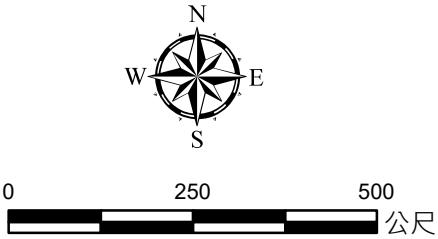
南投縣國土功能分區分類圖

95203050

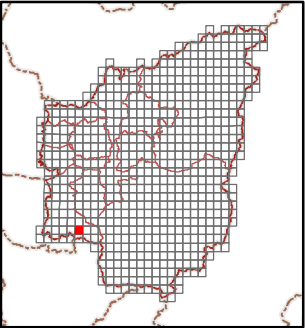


圖例

國土保育地區	農業發展地區	城鄉發展地區
國1 第一類	農1 第一類	城1 第一類
國2 第二類	農2 第二類	城2-1 第二類之一
國3 第三類	農3 第三類	城2-2 第二類之二
國4 第四類	農4 第四類	城2-3 第二類之三
	農5 第五類	城3 第三類



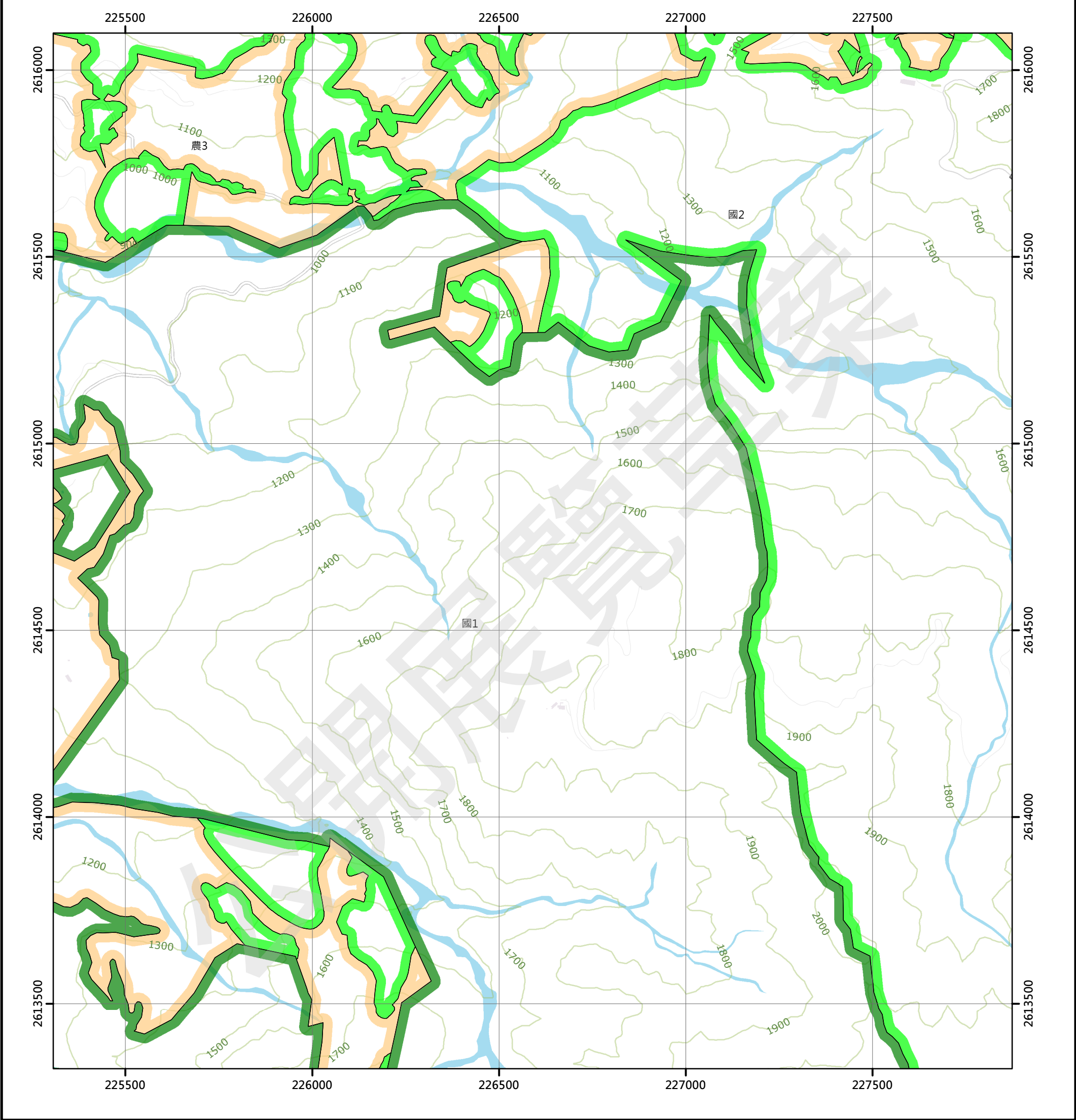
95203039 復興寮(二) 第507頁	95203040 復興寮(二) 第508頁	95202031 相映坡 第509頁
95203049 番仔田(四) 第533頁	95203050 番仔田(一) 第534頁	95202041 杉林溪遊樂區(四) 第535頁
95203059 番仔田(三) 第558頁	95203060 番仔田(二) 第559頁	95202051 杉林溪遊樂區(三) 第560頁



杉林溪遊樂區(四)

南投縣國土功能分區分類圖

95202041



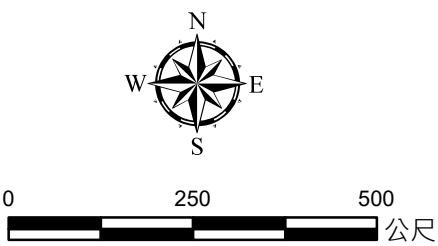
圖例

國土保育地區

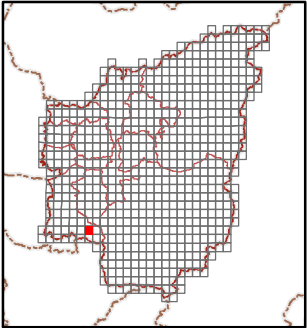
農業發展地區

城鄉發展地區

- | | | |
|--------|--------|------------|
| 國1 第一類 | 農1 第一類 | 城1 第一類 |
| 國2 第二類 | 農2 第二類 | 城2-1 第二類之一 |
| 國3 第三類 | 農3 第三類 | 城2-2 第二類之二 |
| 國4 第四類 | 農4 第四類 | 城2-3 第二類之三 |
| | 農5 第五類 | 城3 第三類 |



95203040 復興寮(二) 第508頁	95202031 相映坡 第509頁	95202032 流籠腳 第510頁
95203050 番仔田(一) 第534頁	95202041 杉林溪遊樂區(四) 第535頁	95202042 杉林溪遊樂區 第536頁
95203060 番仔田(二) 第559頁	95202051 杉林溪遊樂區(三) 第560頁	95202052 杉林溪遊樂區(二) 第561頁

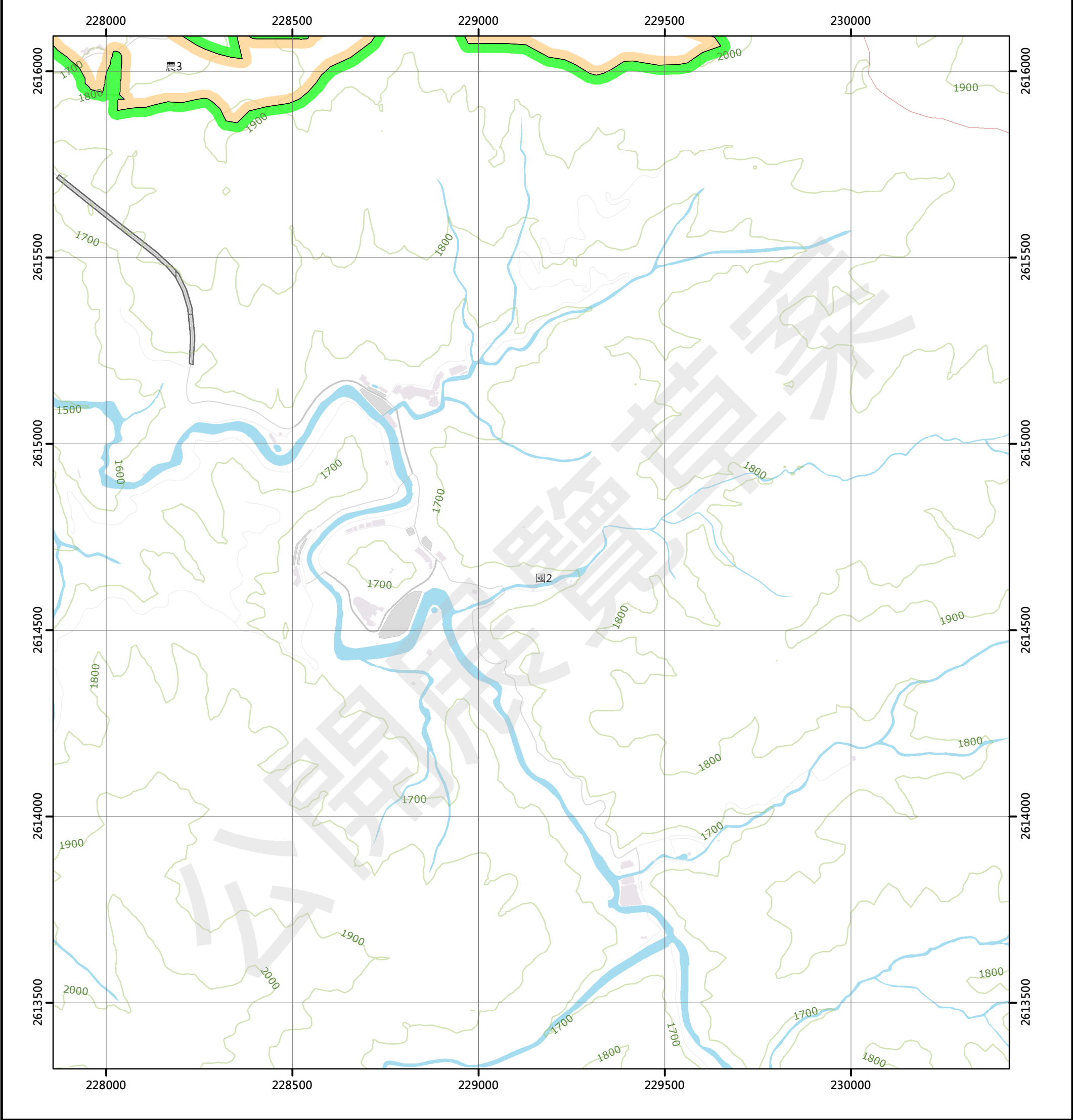


繪製日期：111年10月25日

杉林溪遊樂區

南投縣國土功能分區分類圖

95202042



圖例

國土保育地區

- 國1 第一類
- 國2 第二類
- 國3 第三類
- 國4 第四類

農業發展地區

- 農1 第一類
- 農2 第二類
- 農3 第三類
- 農4 第四類
- 農5 第五類

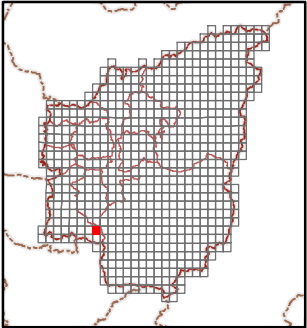
城鄉發展地區

- 城1 第一類
- 城2-1 第二類之一
- 城2-2 第二類之二
- 城2-3 第二類之三
- 城3 第三類



0 250 500 公尺

95202031 相映坡 第509頁	95202032 流籠腳 第510頁	95202033 烏帽仔 第511頁
95202041 杉林溪遊樂區(四) 第535頁	95202042 杉林溪遊樂區 第536頁	95202043 油杉崙 第537頁
95202051 杉林溪遊樂區(三) 第560頁	95202052 杉林溪遊樂區(二) 第561頁	95202053 五叉埔山 第562頁

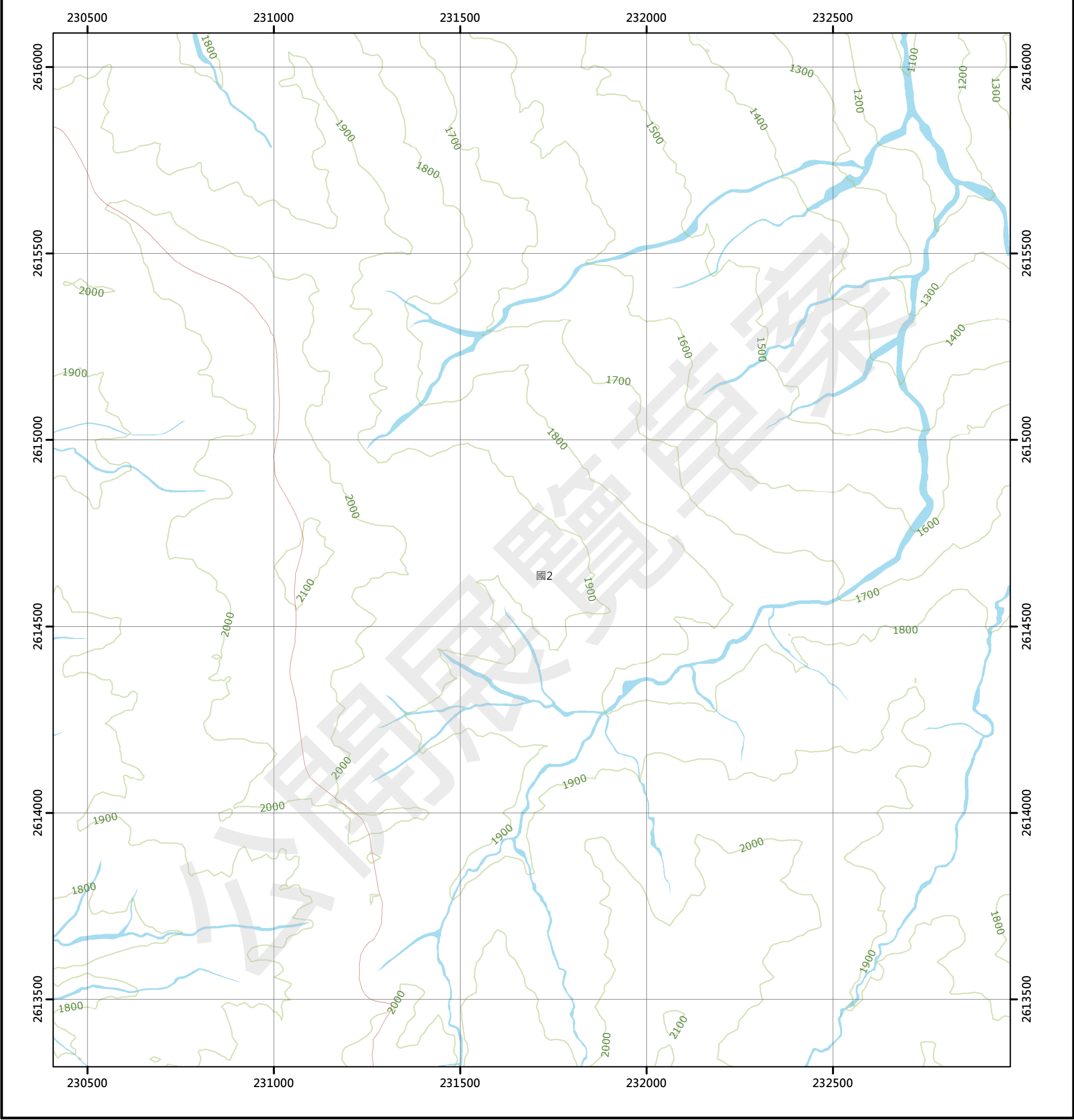


繪製日期：111年10月25日

油杉崙

南投縣國土功能分區分類圖

95202043



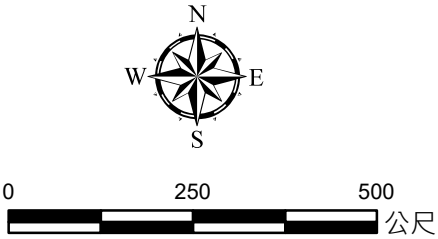
圖例

- 國土保育地區

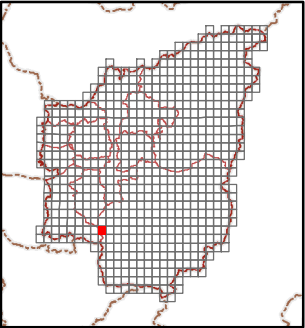
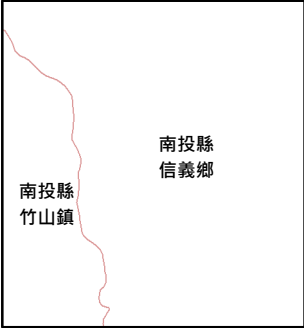
 - 國1 第一類
 - 國2 第二類
 - 國3 第三類
 - 國4 第四類
- 農業發展地區

 - 農1 第一類
 - 農2 第二類
 - 農3 第三類
 - 農4 第四類
 - 農5 第五類
- 城鄉發展地區

 - 城1 第一類
 - 城2-1 第二類之一
 - 城2-2 第二類之二
 - 城2-3 第二類之三
 - 城3 第三類



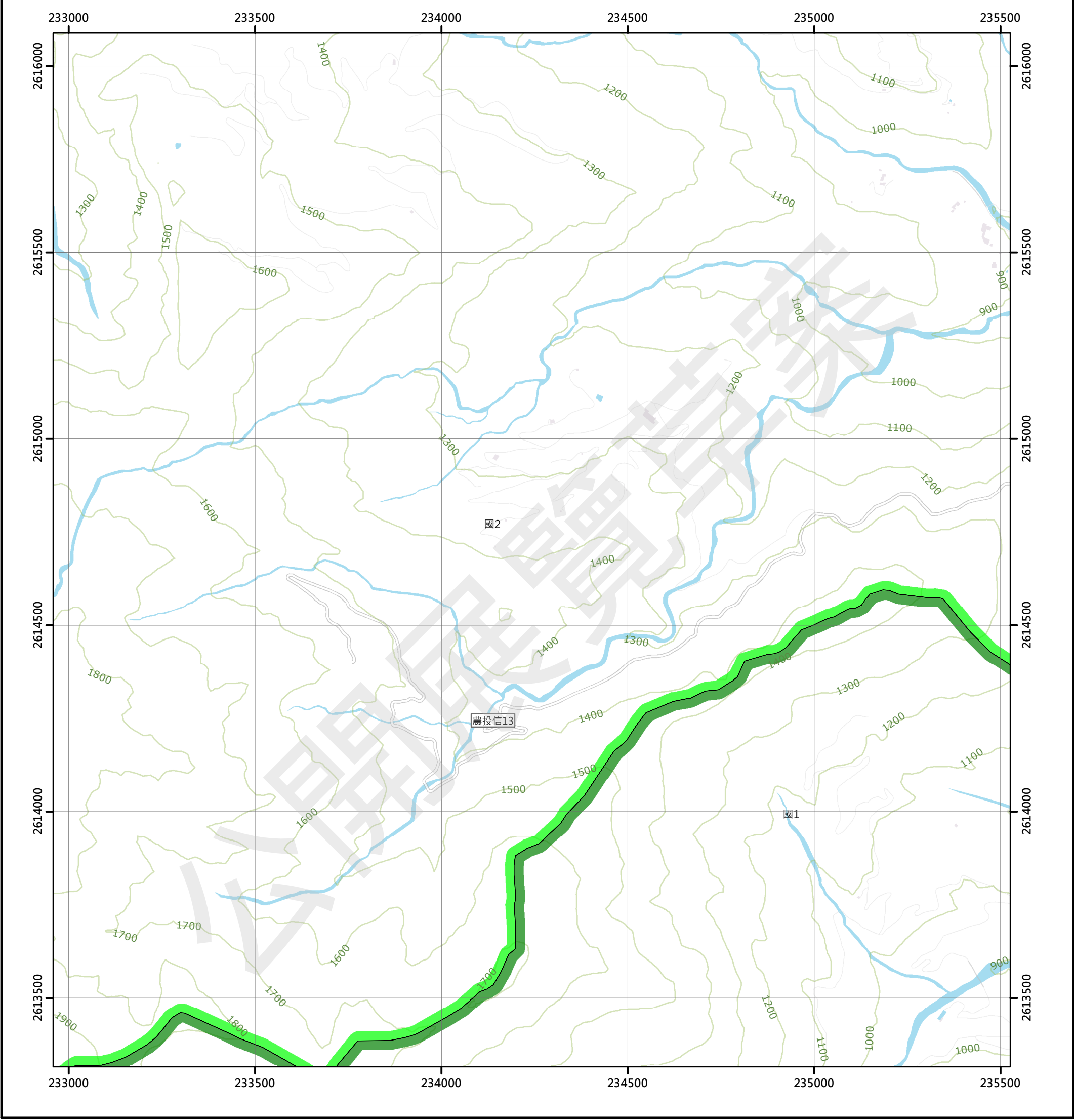
95202032 流離腳 第510頁	95202033 烏堀仔 第511頁	95202034 風櫃斗 第512頁
95202042 杉林溪遊樂區 第536頁	95202043 油杉崙 第537頁	95202044 風櫃斗(南) 第538頁
95202052 杉林溪遊樂區(二) 第561頁	95202053 五叉南山 第562頁	95202054 筆石溪 第563頁



風櫃斗(南)

南投縣國土功能分區分類圖

95202044



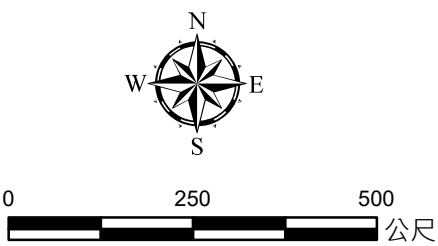
圖例

國土保育地區

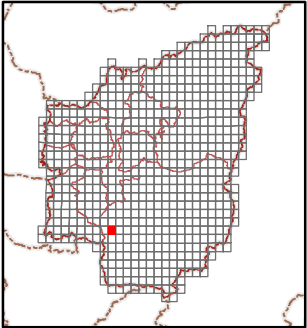
農業發展地區

城鄉發展地區

- | | | |
|--------|--------|------------|
| 國1 第一類 | 農1 第一類 | 城1 第一類 |
| 國2 第二類 | 農2 第二類 | 城2-1 第二類之一 |
| 國3 第三類 | 農3 第三類 | 城2-2 第二類之二 |
| 國4 第四類 | 農4 第四類 | 城2-3 第二類之三 |
| | 農5 第五類 | 城3 第三類 |



95202033 烏帽仔 第511頁	95202034 風櫃斗 第512頁	95202035 豐丘 第513頁
95202043 油杉崙 第537頁	95202044 風櫃斗(南) 第538頁	95202045 羅娜 第539頁
95202053 五叉崙山 第562頁	95202054 筆石溪 第563頁	95202055 久美(西) 第564頁

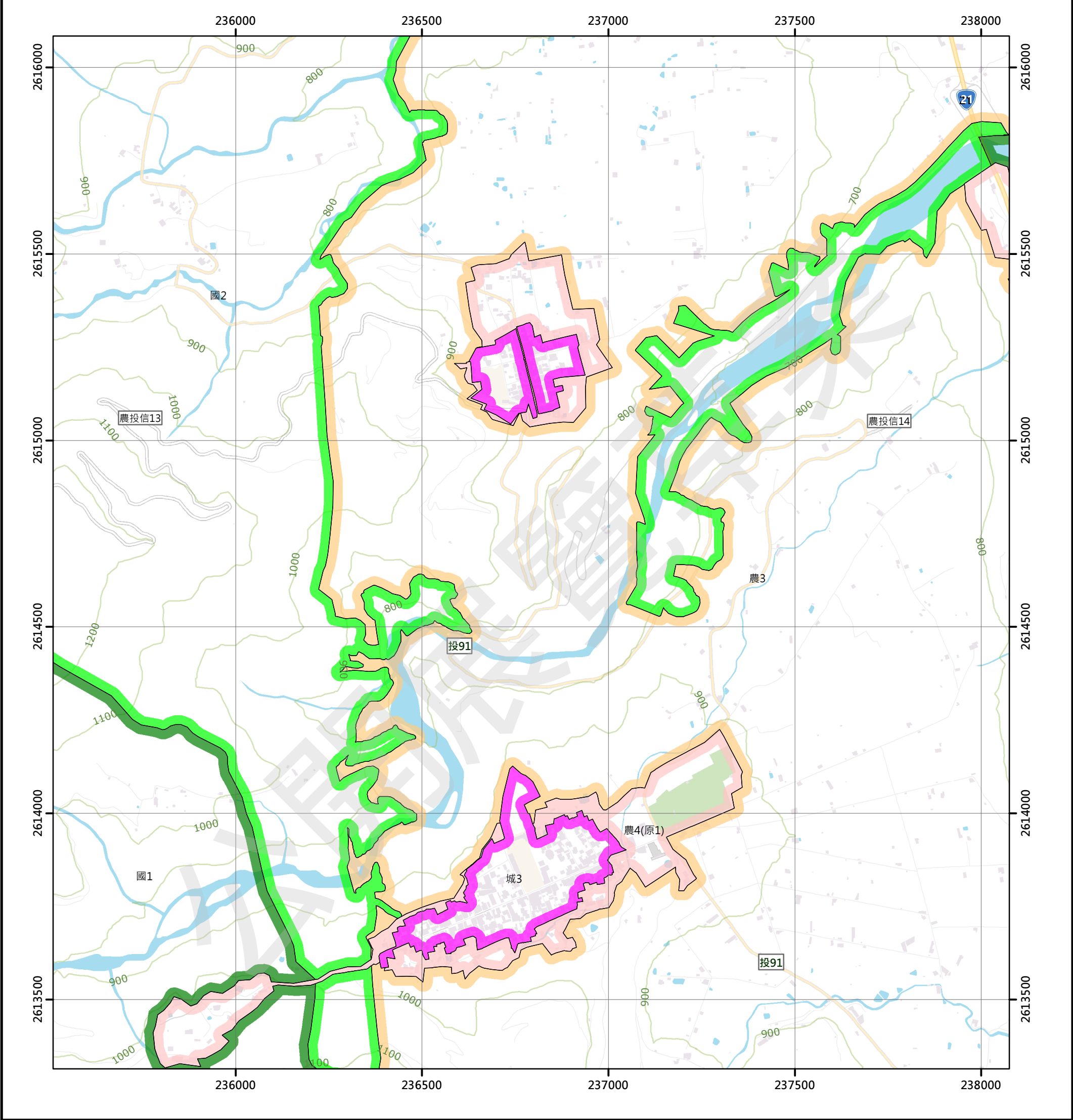


繪製日期：111年10月25日

羅娜

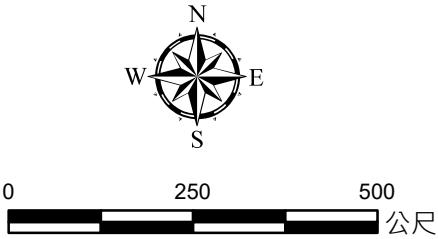
南投縣國土功能分區分類圖

95202045



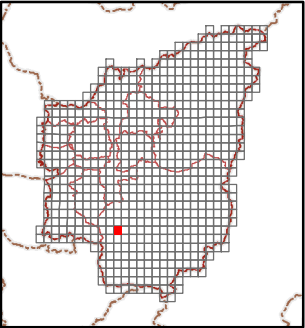
圖例

國土保育地區		農業發展地區		城鄉發展地區	
國1	第一類	農1	第一類	城1	第一類
國2	第二類	農2	第二類	城2-1	第二類之一
國3	第三類	農3	第三類	城2-2	第二類之二
國4	第四類	農4	第四類	城2-3	第二類之三
		農5	第五類	城3	第三類



95202034 風櫃斗 第512頁	95202035 豐丘 第513頁	95202036 豐丘(二) 第514頁
95202044 風櫃斗(南) 第538頁	95202045 羅娜 第539頁	95202046 羅娜(一) 第540頁
95202054 筆石溪 第563頁	95202055 久美(西) 第564頁	95202056 久美 第565頁

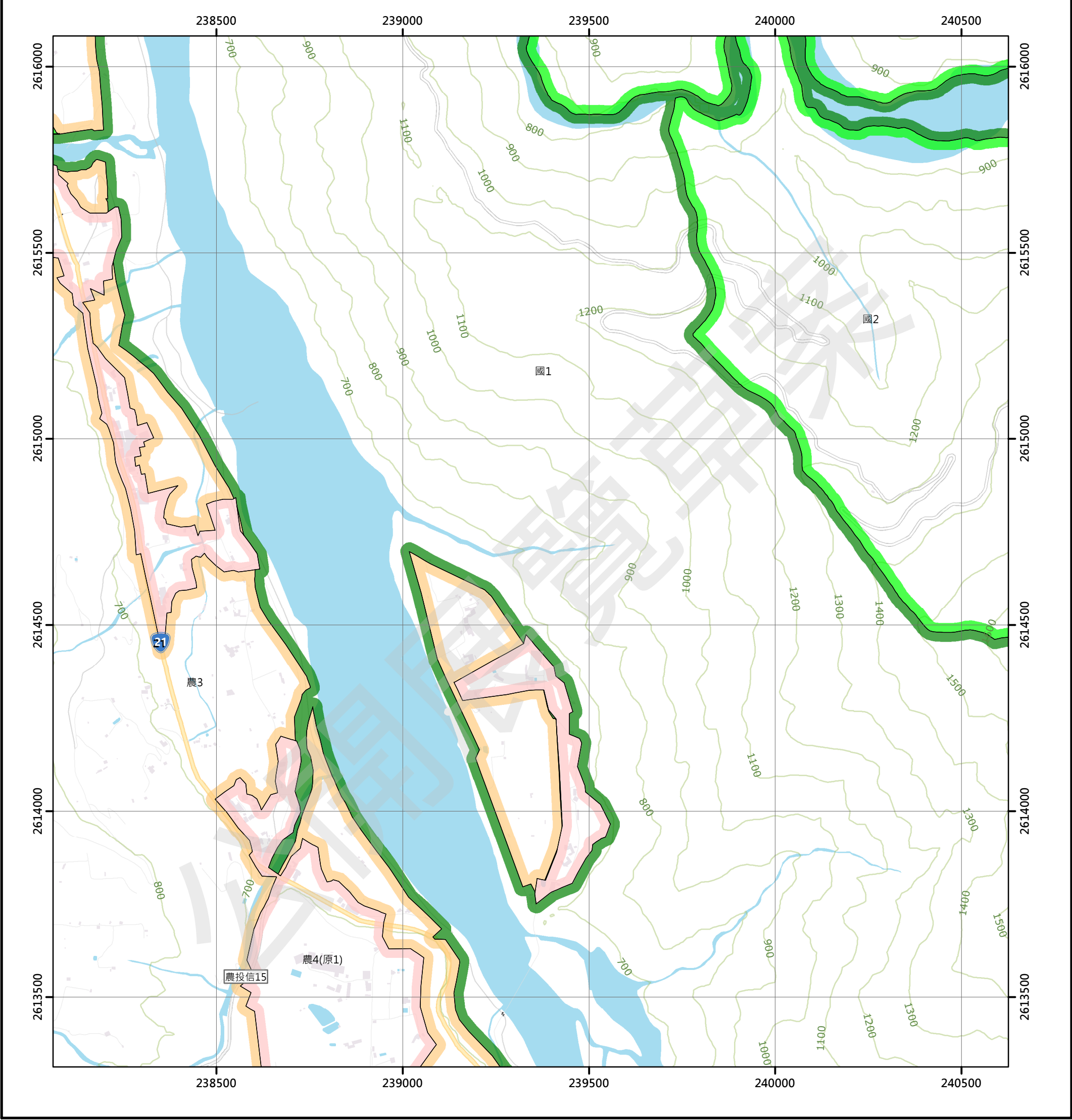
南投縣
信義鄉



羅娜(一)

南投縣國土功能分區分類圖

95202046



圖例

國土保育地區		農業發展地區		城鄉發展地區	
國1 第一類	農1 第一類	城1 第一類			
國2 第二類	農2 第二類	城2-1 第二類之一			
國3 第三類	農3 第三類	城2-2 第二類之二			
國4 第四類	農4 第四類	城2-3 第二類之三			
	農5 第五類	城3 第三類			

95202035 豐丘 第513頁	95202036 豐丘(二) 第514頁	95202037 西樺大山(三) 第515頁
95202045 羅娜 第539頁	95202046 羅娜(一) 第540頁	95202047 望鄉工作站(四) 第541頁
95202055 久美(西) 第564頁	95202056 久美 第565頁	95202057 望鄉工作站(三) 第566頁

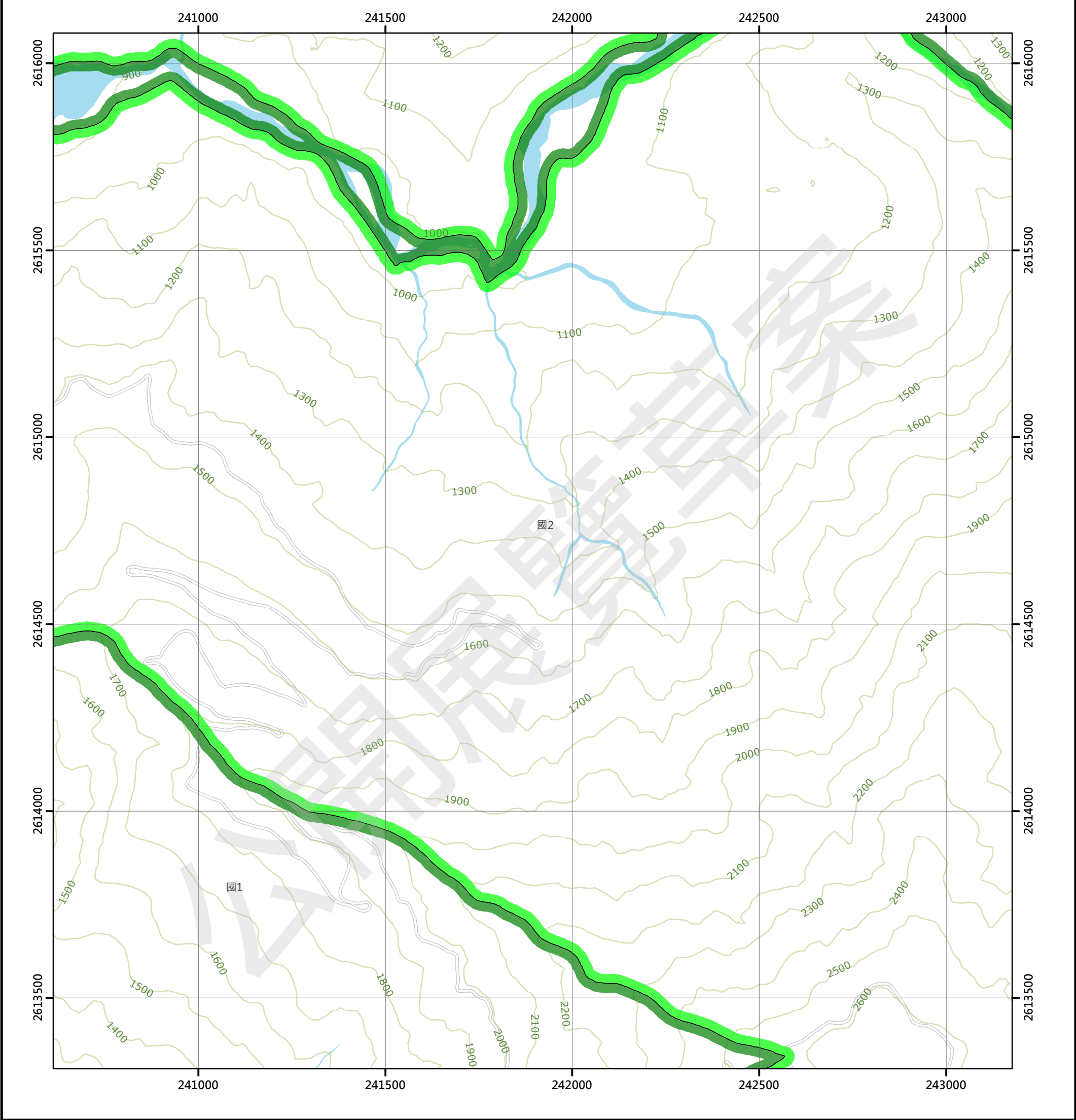
南投縣
信義鄉

繪製日期：111年10月25日

望鄉工作站(四)

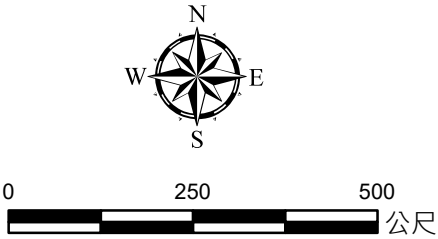
南投縣國土功能分區分類圖

95202047

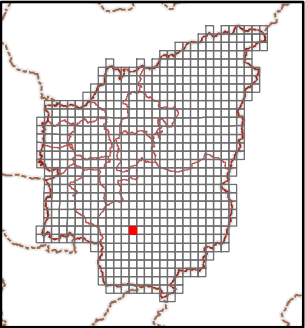


圖例

國土保育地區		農業發展地區		城鄉發展地區	
國1	第一類	農1	第一類	城1	第一類
國2	第二類	農2	第二類	城2-1	第二類之一
國3	第三類	農3	第三類	城2-2	第二類之二
國4	第四類	農4	第四類	城2-3	第二類之三
		農5	第五類	城3	第三類



95202036 豐丘(二) 第514頁	95202037 西戀大山(三) 第515頁	95202038 西戀大山(二) 第516頁
95202046 羅娜(一) 第540頁	95202047 望鄉工作站(四) 第541頁	95202048 望鄉工作站(二) 第542頁
95202056 久美 第565頁	95202057 望鄉工作站(三) 第566頁	95202058 望鄉工作站(二) 第567頁

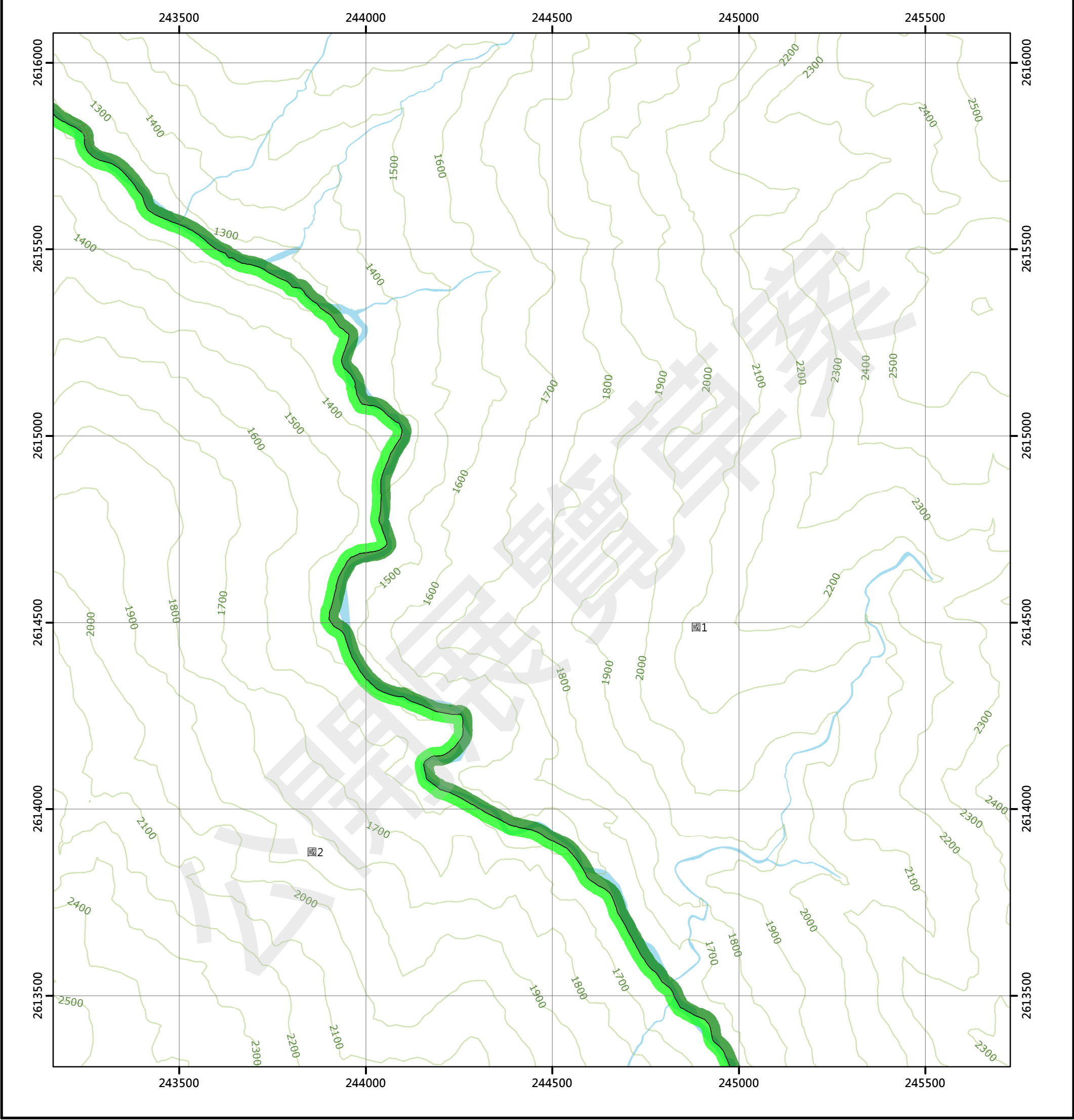


繪製日期：111年10月25日

望鄉工作站(一)

南投縣國土功能分區分類圖

95202048



圖例

國土保育地區

- 國1 第一類
- 國2 第二類
- 國3 第三類
- 國4 第四類

農業發展地區

- 農1 第一類
- 農2 第二類
- 農3 第三類
- 農4 第四類
- 農5 第五類

城鄉發展地區

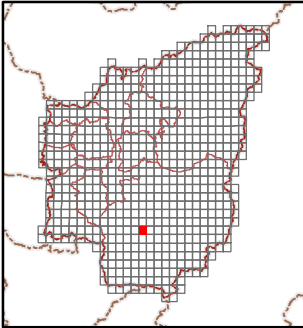
- 城1 第一類
- 城2-1 第二類之一
- 城2-2 第二類之二
- 城2-3 第二類之三
- 城3 第三類



0 250 500 公尺

95202037 西豐大山(三) 第515頁	95202038 西豐大山(二) 第516頁	95202039 戀安堂(二) 第517頁
95202047 望鄉工作站(四) 第541頁	95202048 望鄉工作站(一) 第542頁	95202049 清水山(四) 第543頁
95202057 望鄉工作站(三) 第566頁	95202058 望鄉工作站(二) 第567頁	95202059 清水山(三) 第568頁

南投縣
信義鄉




繪製日期：111年10月25日

清水山(四)

南投縣國土功能分區分類圖

95202049



圖例

國土保育地區	農業發展地區	城鄉發展地區
國1 第一類	農1 第一類	城1 第一類
國2 第二類	農2 第二類	城2-1 第二類之一
國3 第三類	農3 第三類	城2-2 第二類之二
國4 第四類	農4 第四類	城2-3 第二類之三
	農5 第五類	城3 第三類

95202038 西豐大山(二) 第516頁	95202039 豐安堂(三) 第517頁	95202040 豐安堂(二) 第518頁
95202048 望鄉工作站(一) 第542頁	95202049 清水山(四) 第543頁	95202050 清水山(一) 第544頁
95202058 望鄉工作站(二) 第567頁	95202059 清水山(三) 第568頁	95202060 清水山(二) 第569頁

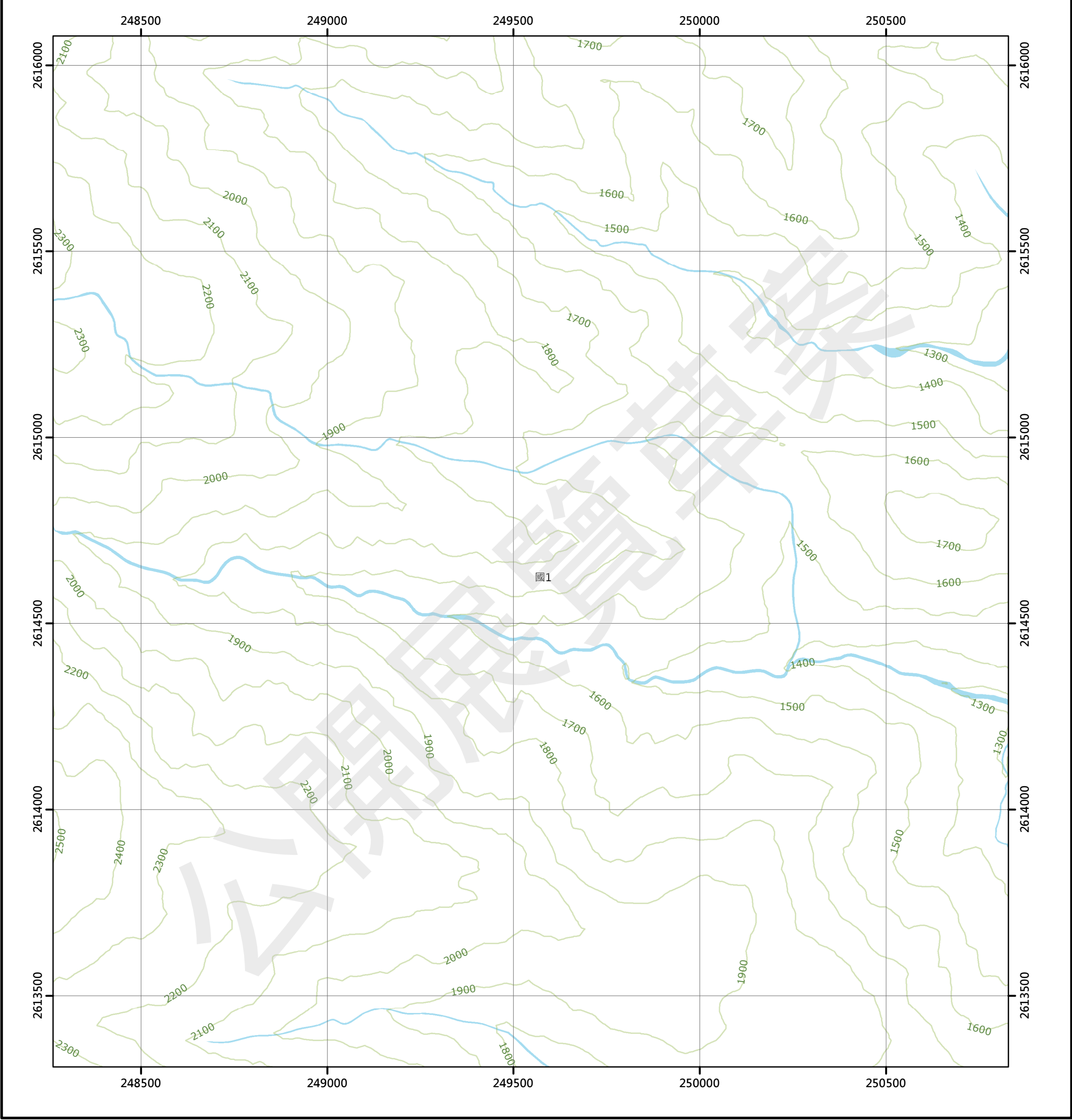
南投縣
信義鄉

繪製日期：111年10月25日

清水山(一)

南投縣國土功能分區分類圖

95202050



圖例

國土保育地區	農業發展地區	城鄉發展地區
國1 第一類	農1 第一類	城1 第一類
國2 第二類	農2 第二類	城2-1 第二類之一
國3 第三類	農3 第三類	城2-2 第二類之二
國4 第四類	農4 第四類	城2-3 第二類之三
	農5 第五類	城3 第三類

95202039 戀安堂(二) 第517頁	95202040 戀安堂(二) 第518頁	96203031 戀大溪下游(三) 第519頁
95202049 清水山(四) 第543頁	95202050 清水山(一) 第544頁	96203041 東戀大山西游(四) 第545頁
95202059 清水山(三) 第568頁	95202060 清水山(二) 第569頁	96203051 東戀大山西游(三) 第570頁

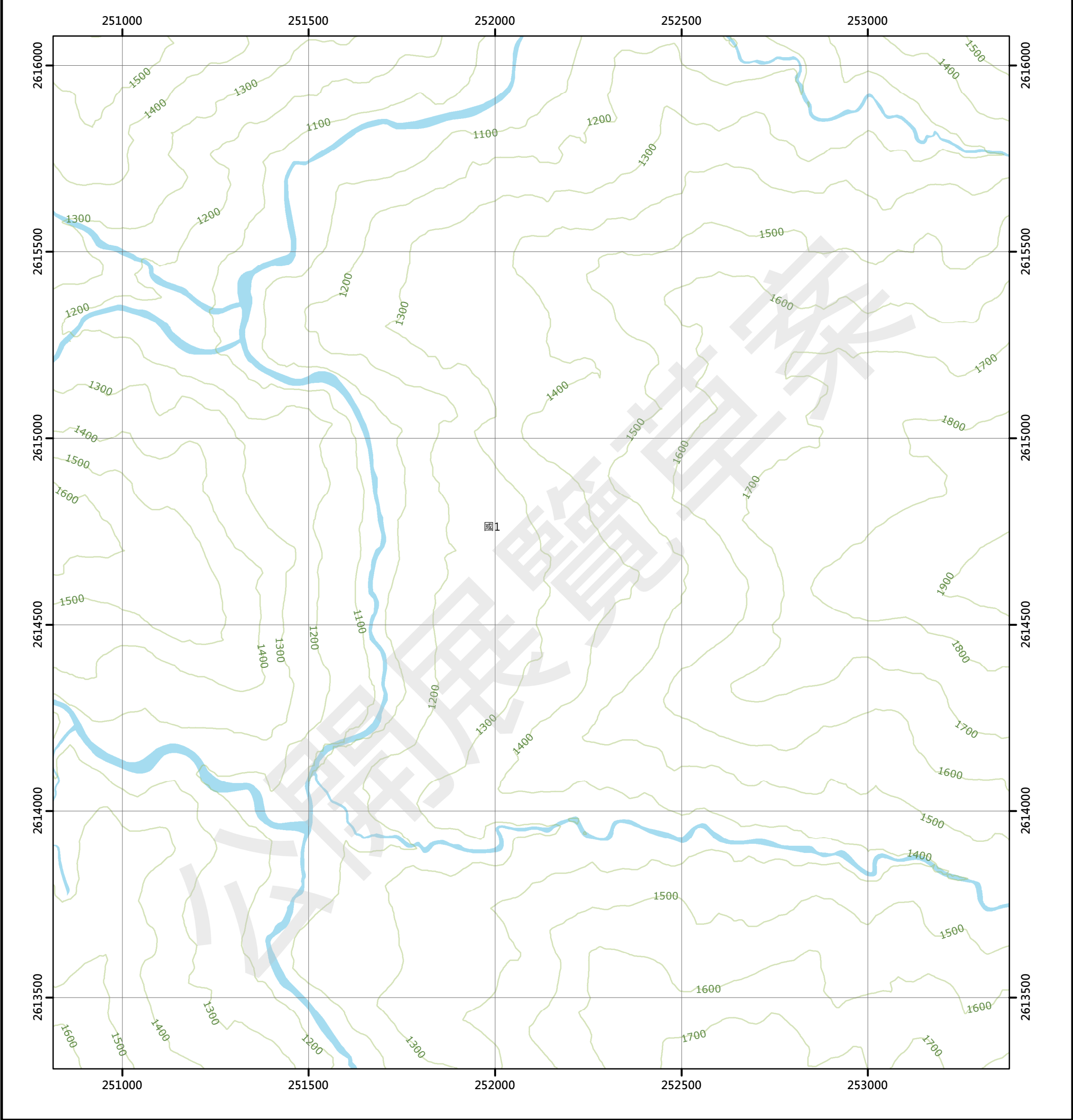
南投縣
信義鄉

繪製日期：111年10月25日

東巒大山西游(四)

南投縣國土功能分區分類圖

96203041



圖例

國土保育地區	農業發展地區	城鄉發展地區
國1 第一類	農1 第一類	城1 第一類
國2 第二類	農2 第二類	城2-1 第二類之一
國3 第三類	農3 第三類	城2-2 第二類之二
國4 第四類	農4 第四類	城2-3 第二類之三
	農5 第五類	城3 第三類

95202040 巒安堂(二) 第518頁	96203031 巒大溪下游(三) 第519頁	96203032 巒大溪下游(二) 第520頁
95202050 清水山(一) 第544頁	96203041 東巒大山西游(四) 第545頁	96203042 東巒大山西游(二) 第546頁
95202060 清水山(二) 第569頁	96203051 東巒大山西游(三) 第570頁	96203052 東巒大山西游(一) 第571頁

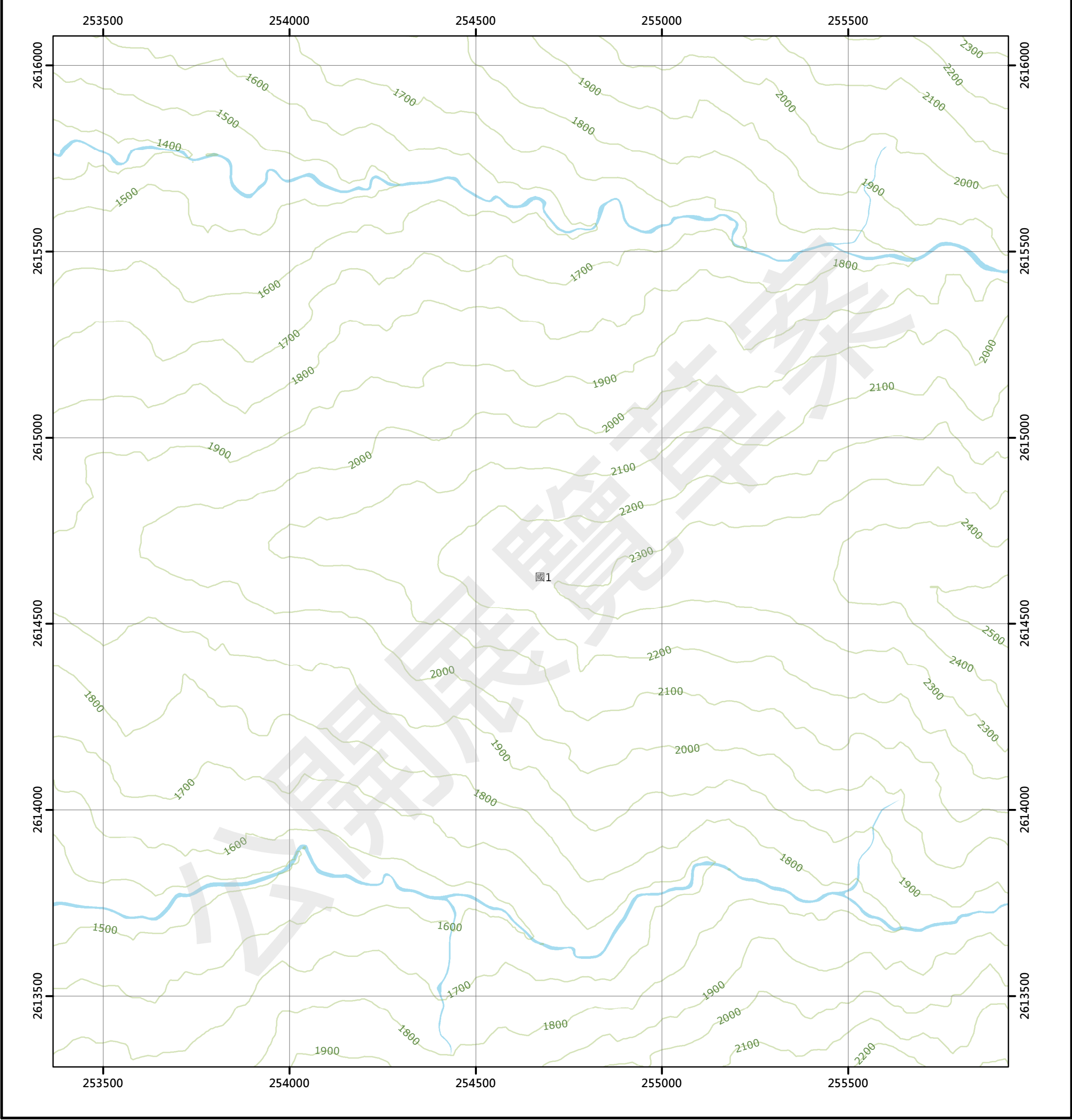
南投縣
信義鄉

繪製日期：111年10月25日

東巒大山西游(一)

南投縣國土功能分區分類圖

96203042



圖例

國土保育地區	農業發展地區	城鄉發展地區
國1 第一類	農1 第一類	城1 第一類
國2 第二類	農2 第二類	城2-1 第二類之一
國3 第三類	農3 第三類	城2-2 第二類之二
國4 第四類	農4 第四類	城2-3 第二類之三
	農5 第五類	城3 第三類

96203031 巒大溪下游(三) 第519頁	96203032 巒大溪下游(二) 第520頁	96203033 東巒大山(三) 第521頁
96203041 東巒大山西游(四) 第545頁	96203042 東巒大山西游(一) 第546頁	96203043 東巒大山(四) 第547頁
96203051 東巒大山西游(三) 第570頁	96203052 東巒大山西游(二) 第571頁	96203053 東巒大山(三) 第572頁


南投縣
信義鄉

繪製日期：111年10月25日

東郡大山(四)

南投縣國土功能分區分類圖

96203043



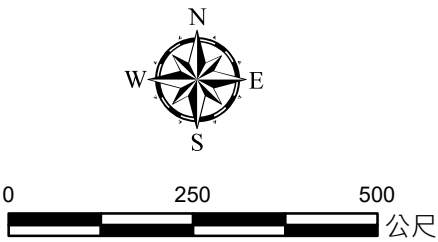
圖例

國土保育地區

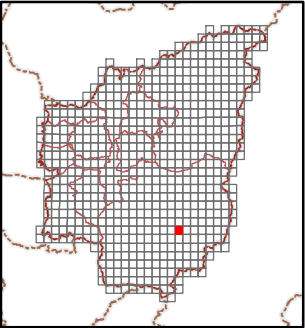

農業發展地區

城鄉發展地區

國1	第一類	農1	第一類	城1	第一類
國2	第二類	農2	第二類	城2-1	第二類之一
國3	第三類	農3	第三類	城2-2	第二類之二
國4	第四類	農4	第四類	城2-3	第二類之三
		農5	第五類	城3	第三類



96203032 東大溪下游(二) 第520頁	96203033 東郡大山(三) 第521頁	96203034 東郡大山(二) 第522頁
96203042 東郡大山西游(一) 第546頁	96203043 東郡大山(四) 第547頁	96203044 東郡大山(一) 第548頁
96203052 東郡大山西游(二) 第571頁	96203053 東郡大山(三) 第572頁	96203054 東郡大山(二) 第573頁

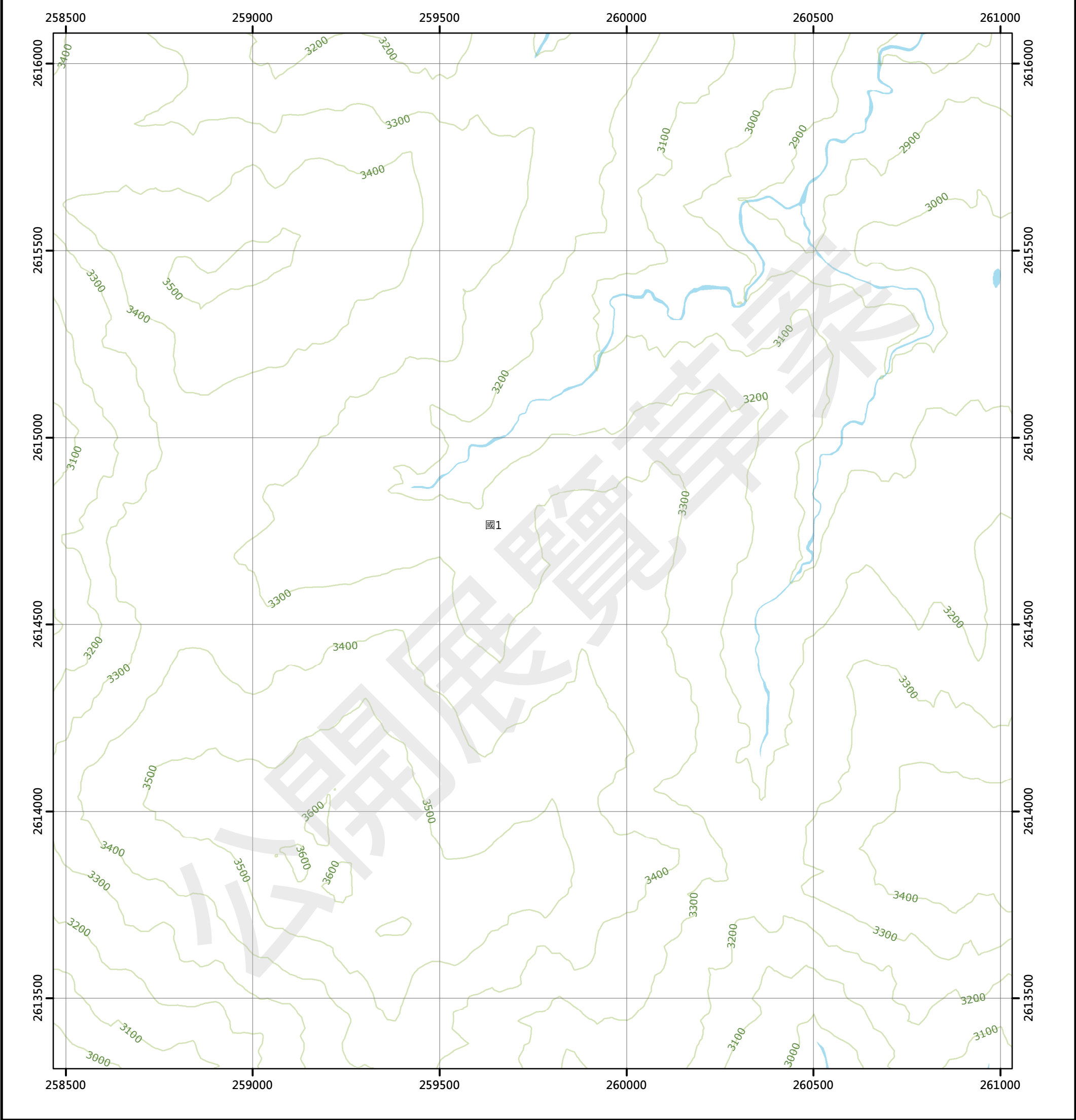


繪製日期：111年10月25日

東郡大山(一)

南投縣國土功能分區分類圖

96203044



圖例

國土保育地區	農業發展地區	城鄉發展地區
國1 第一類	農1 第一類	城1 第一類
國2 第二類	農2 第二類	城2-1 第二類之一
國3 第三類	農3 第三類	城2-2 第二類之二
國4 第四類	農4 第四類	城2-3 第二類之三
	農5 第五類	城3 第三類

96203033 東郡大山(三) 第521頁	96203034 東郡大山(二) 第522頁	96203035 丹大西溪(三) 第523頁
96203043 東郡大山(四) 第547頁	96203044 東郡大山(一) 第548頁	96203045 裡門山(四) 第549頁
96203053 東郡大山(三) 第572頁	96203054 東郡大山(二) 第573頁	96203055 裡門山(三) 第574頁

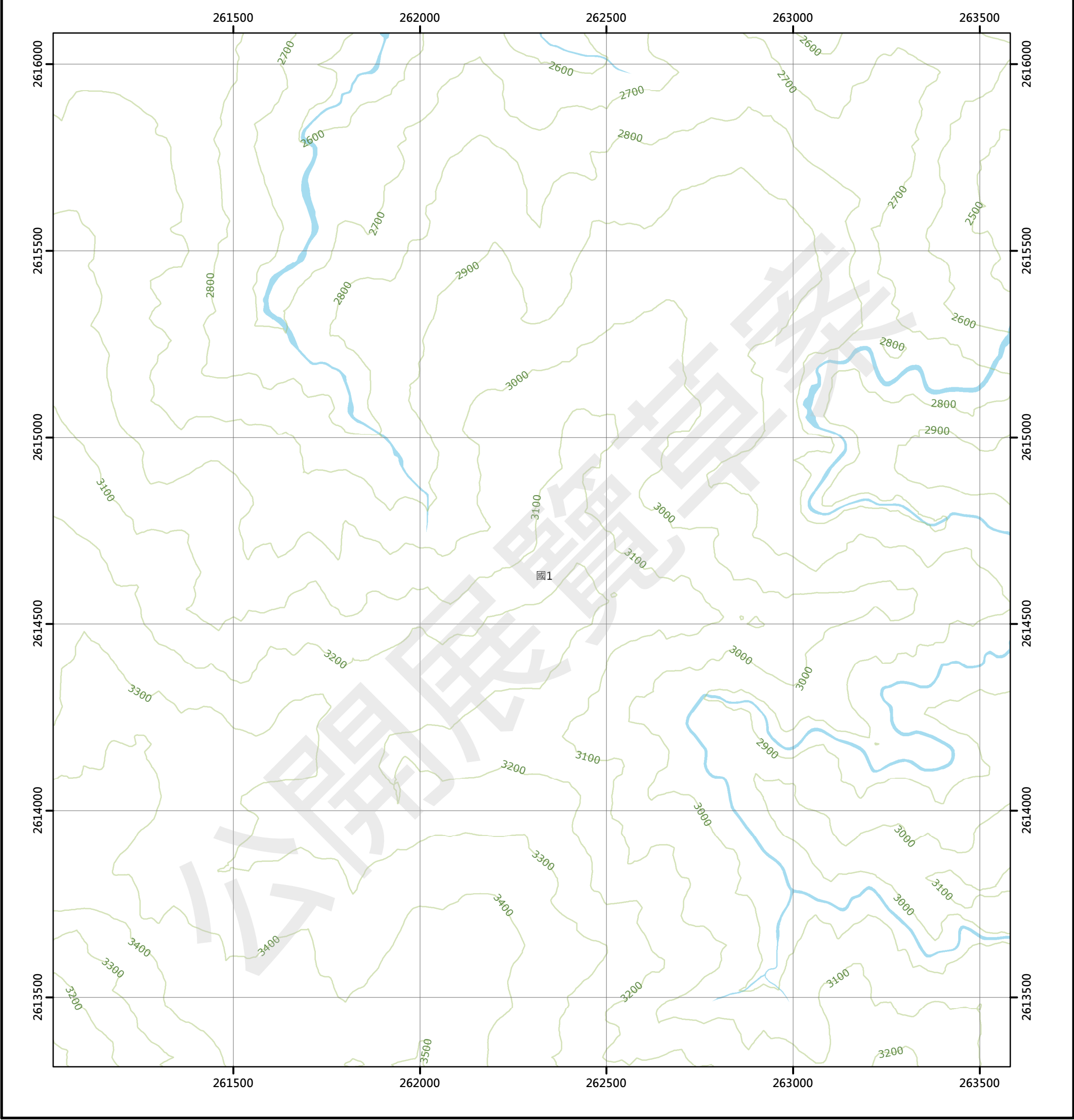
南投縣
信義鄉

繪製日期：111年10月25日

裡門山(四)

南投縣國土功能分區分類圖

96203045



圖例

國土保育地區	農業發展地區	城鄉發展地區
國1 第一類	農1 第一類	城1 第一類
國2 第二類	農2 第二類	城2-1 第二類之一
國3 第三類	農3 第三類	城2-2 第二類之二
國4 第四類	農4 第四類	城2-3 第二類之三
	農5 第五類	城3 第三類

96203034 東豐大山(二) 第522頁	96203035 丹大西溪(三) 第523頁	96203036 丹大西溪(二) 第524頁
96203044 東郡大山(一) 第548頁	96203045 裡門山(四) 第549頁	96203046 裡門山(一) 第550頁
96203054 東郡大山(二) 第573頁	96203055 裡門山(三) 第574頁	96203056 裡門山(二) 第575頁

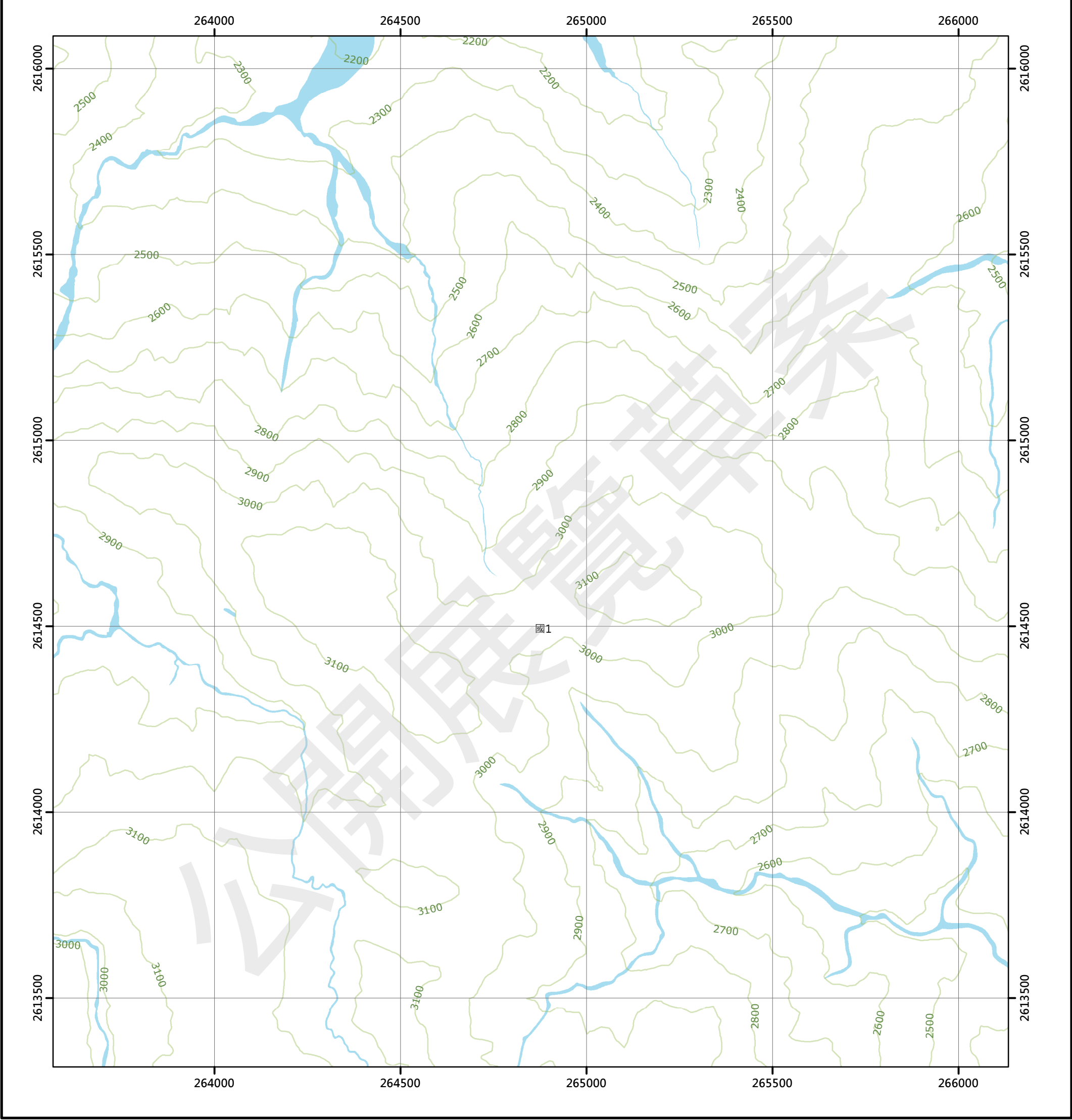
南投縣
信義鄉

繪製日期：111年10月25日

裡門山(一)

南投縣國土功能分區分類圖

96203046



圖例

國土保育地區	農業發展地區	城鄉發展地區
國1 第一類	農1 第一類	城1 第一類
國2 第二類	農2 第二類	城2-1 第二類之一
國3 第三類	農3 第三類	城2-2 第二類之二
國4 第四類	農4 第四類	城2-3 第二類之三
	農5 第五類	城3 第三類

96203035 丹大西溪(三) 第523頁	96203036 丹大西溪(二) 第524頁	96203037 丹大東溪(三) 第525頁
96203045 裡門山(四) 第549頁	96203046 裡門山(一) 第550頁	96203047 丹大東溪上游(四) 第551頁
96203055 裡門山(三) 第574頁	96203056 裡門山(二) 第575頁	96203057 丹大東溪上游(三) 第576頁

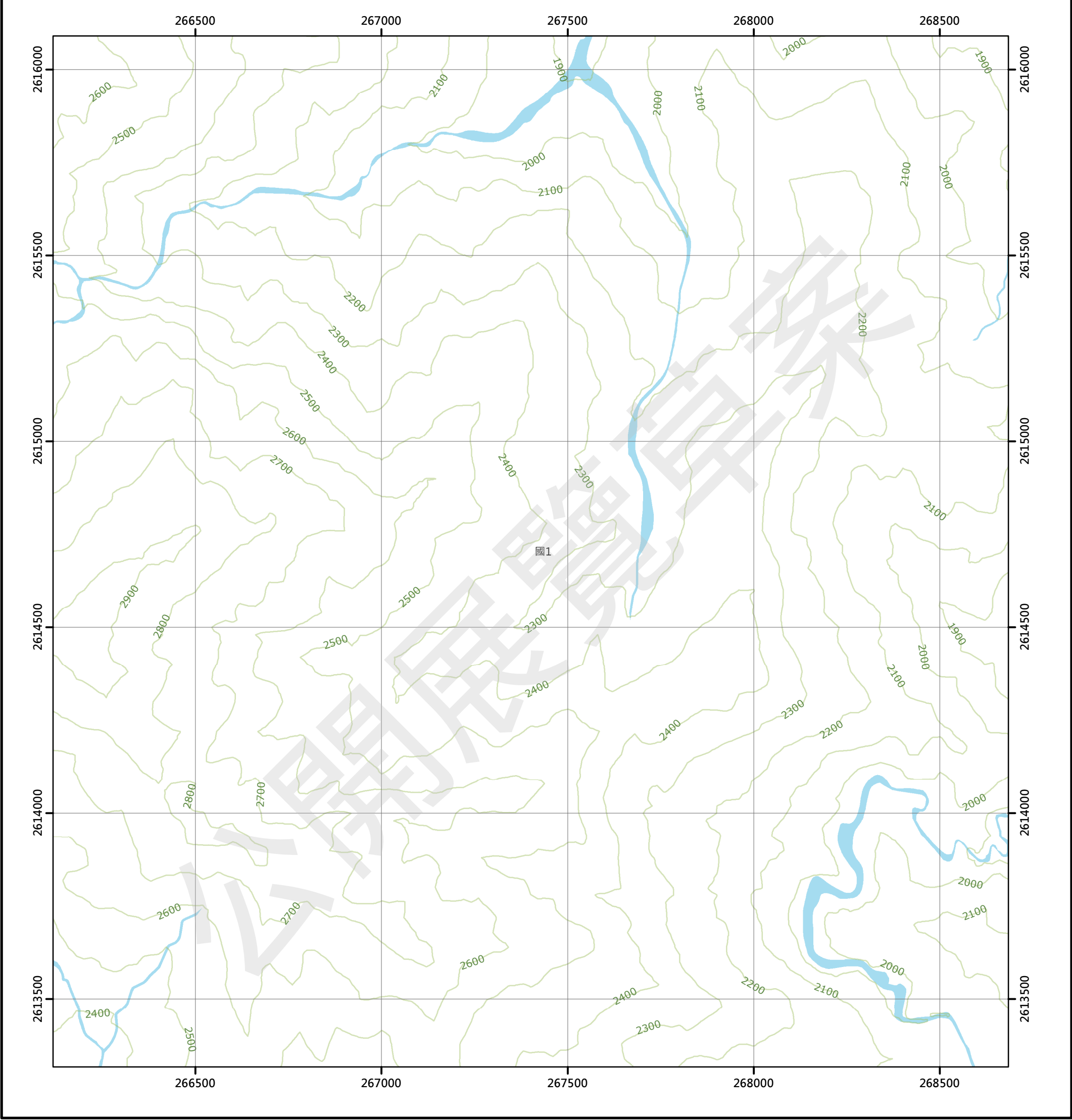
南投縣
信義鄉

繪製日期：111年10月25日

丹大東溪上游(四)

南投縣國土功能分區分類圖

96203047



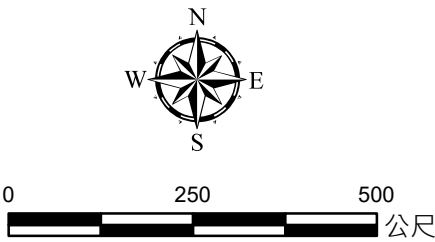
圖例

國土保育地區

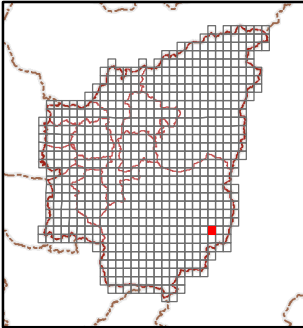

農業發展地區

城鄉發展地區

- | | | |
|--------|--------|------------|
| 國1 第一類 | 農1 第一類 | 城1 第一類 |
| 國2 第二類 | 農2 第二類 | 城2-1 第二類之一 |
| 國3 第三類 | 農3 第三類 | 城2-2 第二類之二 |
| 國4 第四類 | 農4 第四類 | 城2-3 第二類之三 |
| | 農5 第五類 | 城3 第三類 |



96203036 丹大西溪(二) 第524頁	96203037 丹大東溪(三) 第525頁	96203038 丹大東溪(二) 第526頁
96203046 裡門山(一) 第550頁	96203047 丹大東溪上游(四) 第551頁	96203048 丹大東溪上游(一) 第552頁
96203056 裡門山(二) 第575頁	96203057 丹大東溪上游(三) 第576頁	96203058 丹大東溪上游(二) 第577頁

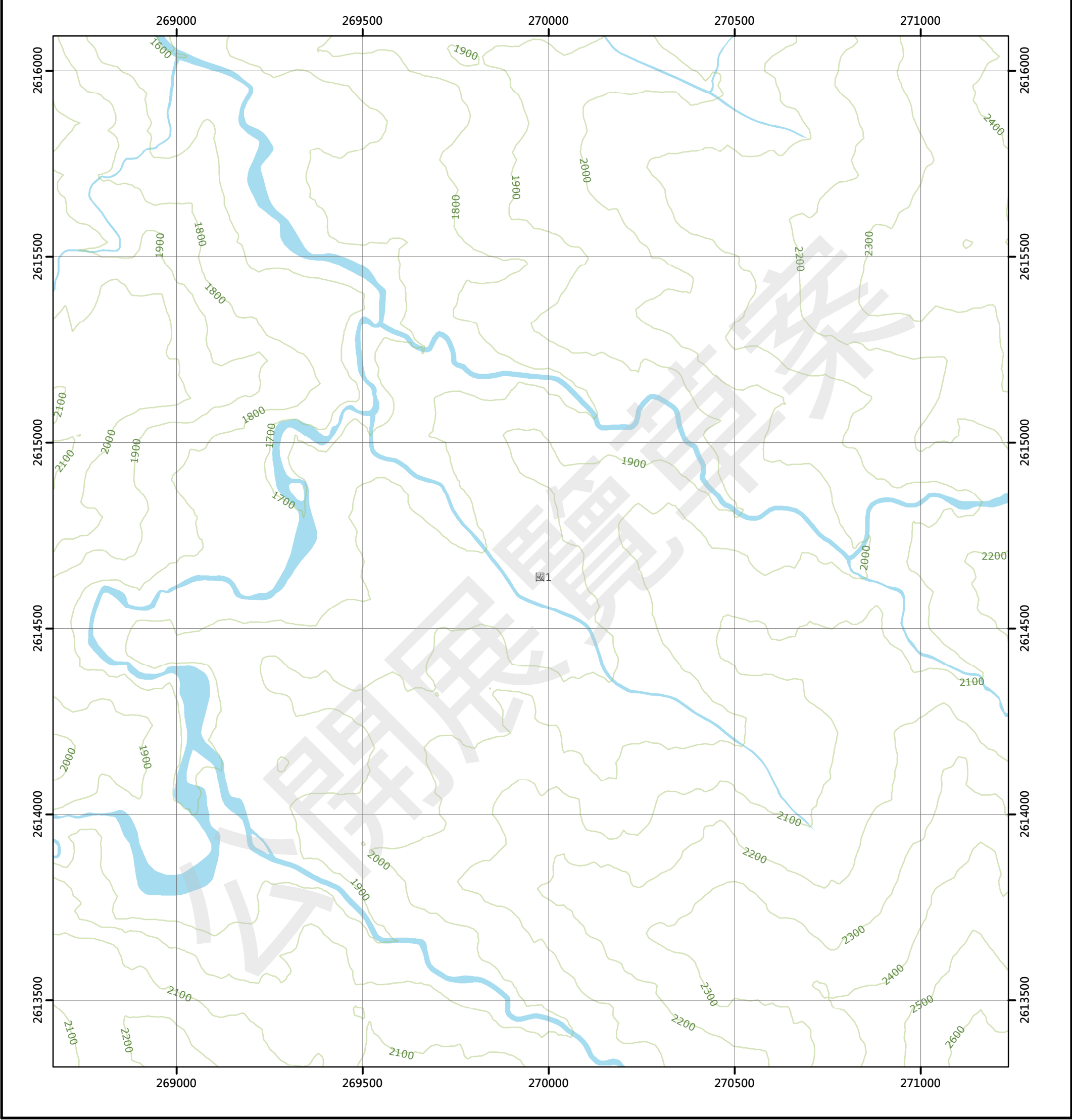


繪製日期：111年10月25日

丹大東溪上游(一)

南投縣國土功能分區分類圖

96203048



圖例

國土保育地區	農業發展地區	城鄉發展地區
國1 第一類	農1 第一類	城1 第一類
國2 第二類	農2 第二類	城2-1 第二類之一
國3 第三類	農3 第三類	城2-2 第二類之二
國4 第四類	農4 第四類	城2-3 第二類之三
	農5 第五類	城3 第三類

96203037 丹大東溪(三) 第525頁	96203038 丹大東溪(二) 第526頁	96203039 關門(三) 第527頁
96203047 丹大東溪上游(四) 第551頁	96203048 丹大東溪上游(一) 第552頁	96203049 丹大山(四) 第553頁
96203057 丹大東溪上游(三) 第576頁	96203058 丹大東溪上游(二) 第577頁	96203059 丹大山(三) 第578頁

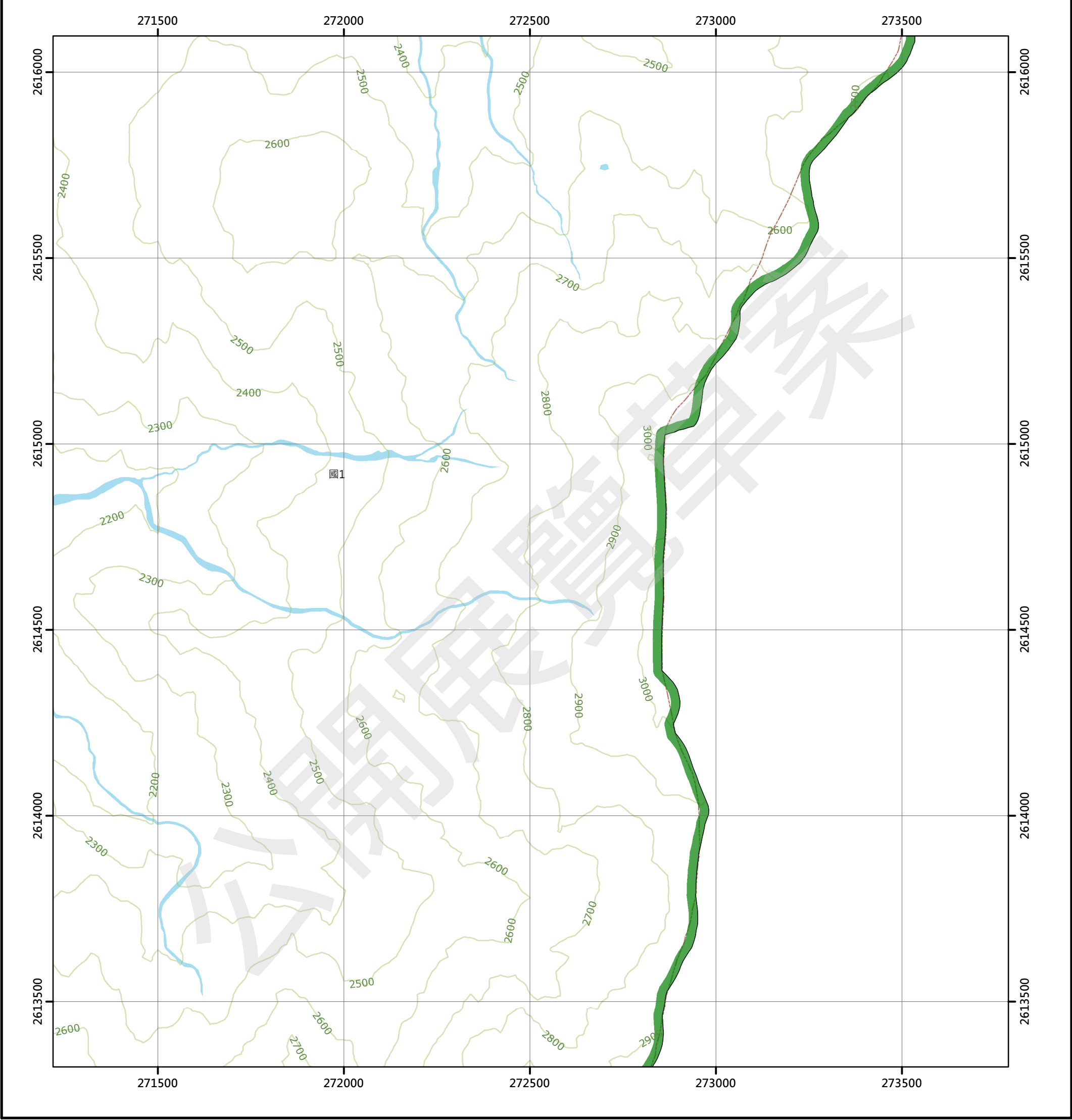
南投縣
信義鄉

繪製日期：111年10月25日

丹大山(四)

南投縣國土功能分區分類圖

96203049



圖例

國土保育地區	農業發展地區	城鄉發展地區
國1 第一類	農1 第一類	城1 第一類
國2 第二類	農2 第二類	城2-1 第二類之一
國3 第三類	農3 第三類	城2-2 第二類之二
國4 第四類	農4 第四類	城2-3 第二類之三
	農5 第五類	城3 第三類

96203038 丹大東溪(二) 第526頁	96203039 關門(三) 第527頁	96203040 關門(二) 第528頁
96203048 丹大東溪上游(一) 第552頁	96203049 丹大山(四) 第553頁	
96203058 丹大東溪上游(二) 第577頁	96203059 丹大山(三) 第578頁	

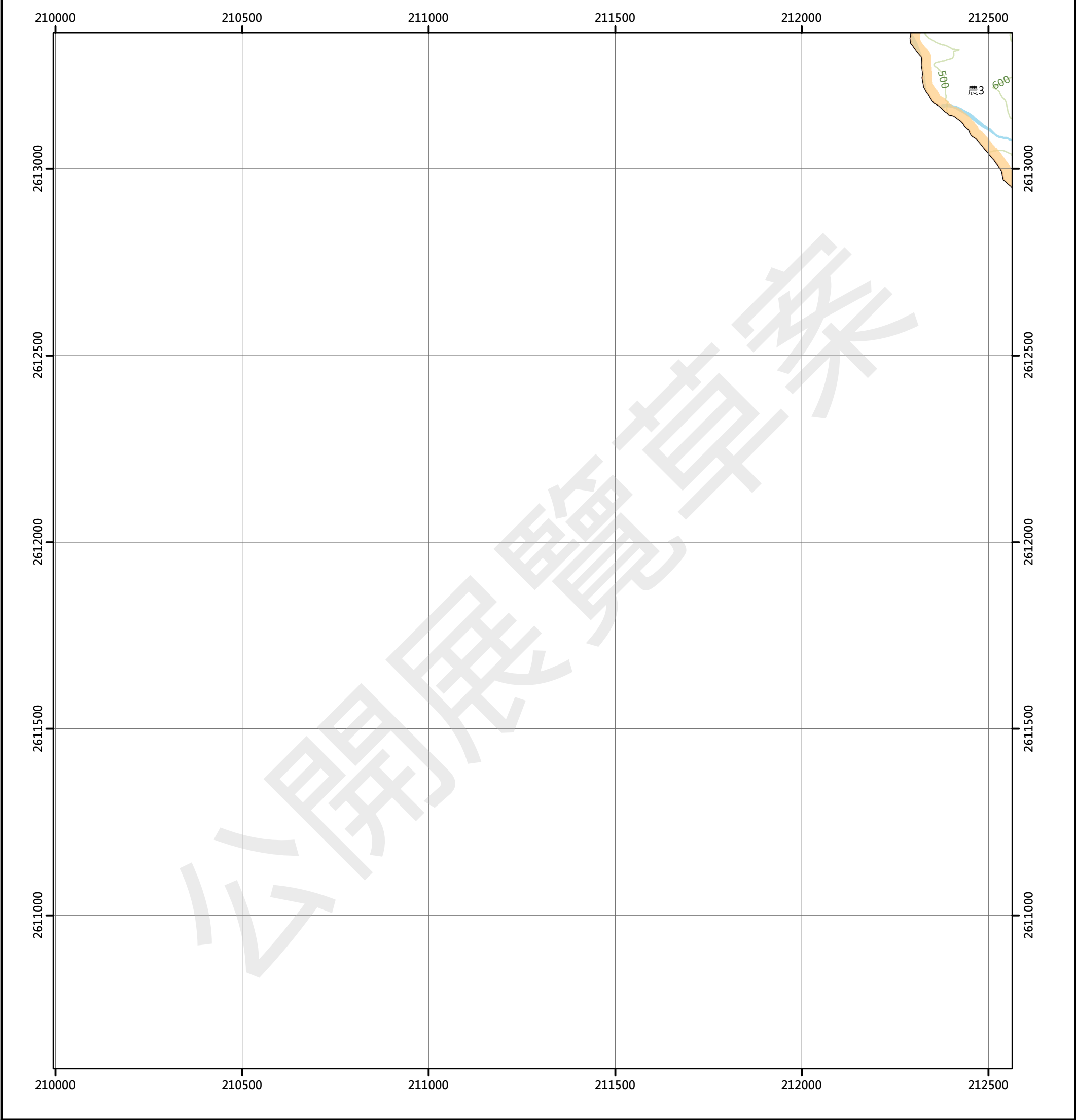
南投縣
信義鄉

繪製日期：111年10月25日

苦苓腳

南投縣國土功能分區分類圖

95203055



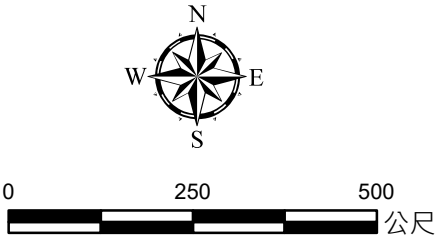
圖例

- 國土保育地區

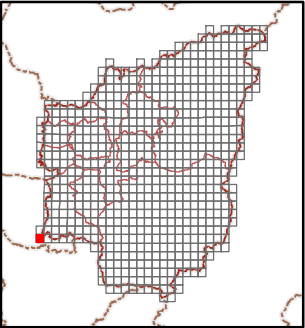

 - 國1 第一類
 - 國2 第二類
 - 國3 第三類
 - 國4 第四類
- 農業發展地區

 - 農1 第一類
 - 農2 第二類
 - 農3 第三類
 - 農4 第四類
 - 農5 第五類
- 城鄉發展地區

 - 城1 第一類
 - 城2-1 第二類之一
 - 城2-2 第二類之二
 - 城2-3 第二類之三
 - 城3 第三類



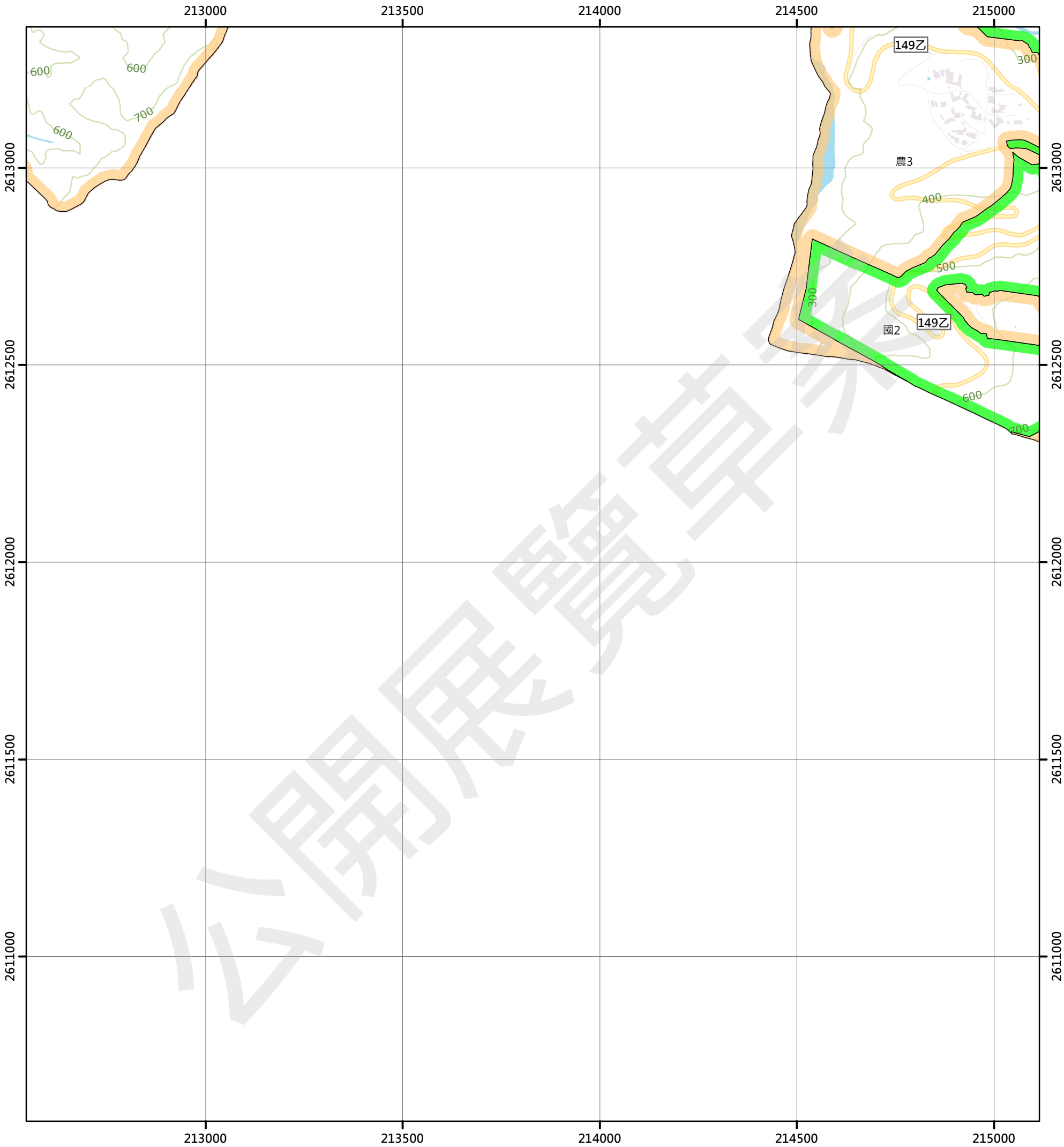
95203045 山峰 第529頁	95203046 橋頭 第530頁
95203055 苦苓腳 第554頁	95203056 樟湖 第555頁



樟湖

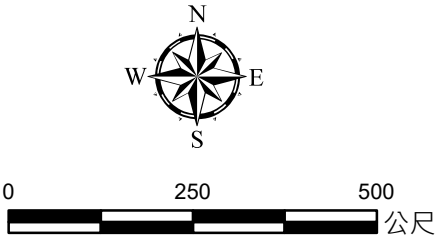
南投縣國土功能分區分類圖

95203056

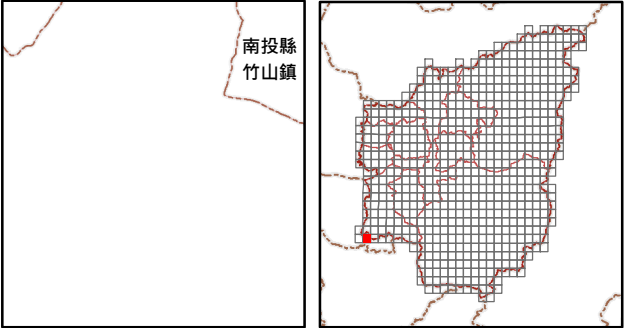


圖例

國土保育地區		農業發展地區		城鄉發展地區	
國1	第一類	農1	第一類	城1	第一類
國2	第二類	農2	第二類	城2-1	第二類之一
國3	第三類	農3	第三類	城2-2	第二類之二
國4	第四類	農4	第四類	城2-3	第二類之三
		農5	第五類	城3	第三類



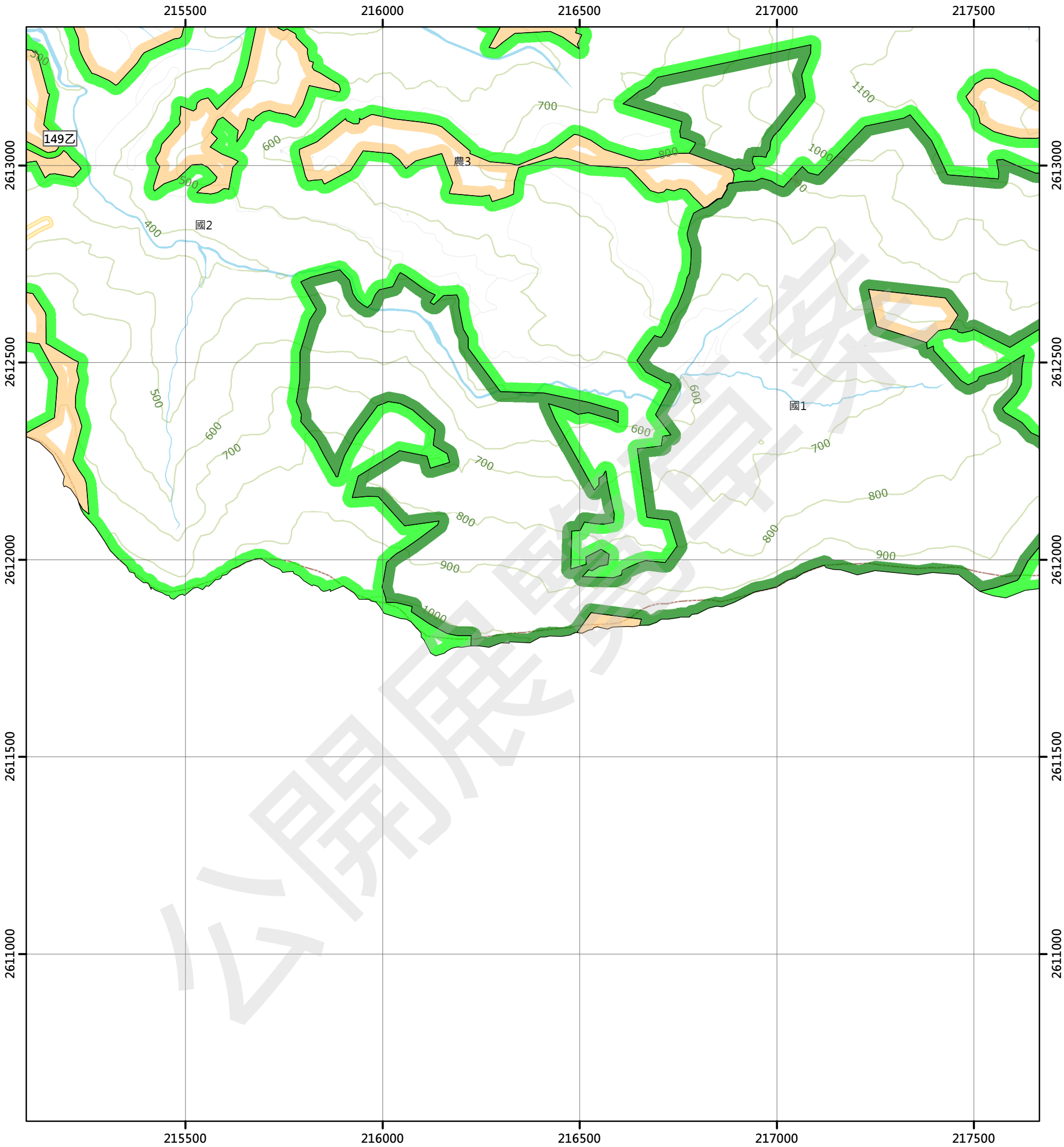
95203045 山峰 第529頁	95203046 桶頭 第530頁	95203047 外湖(四) 第531頁
95203055 苦苓腳 第554頁	95203056 樟湖 第555頁	95203057 外湖(三) 第556頁



外湖(三)

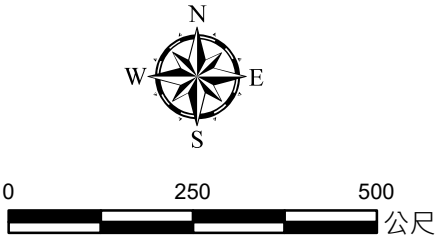
南投縣國土功能分區分類圖

95203057

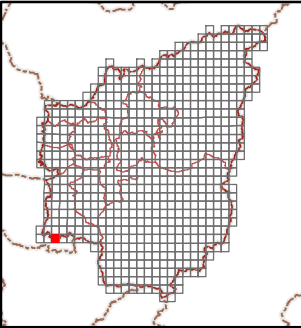
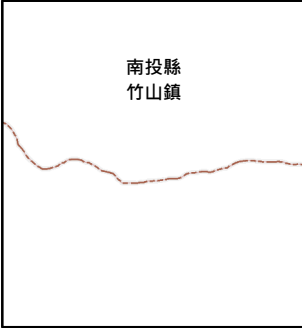


圖例

國土保育地區		農業發展地區		城鄉發展地區	
國1	第一類	農1	第一類	城1	第一類
國2	第二類	農2	第二類	城2-1	第二類之一
國3	第三類	農3	第三類	城2-2	第二類之二
國4	第四類	農4	第四類	城2-3	第二類之三
		農5	第五類	城3	第三類



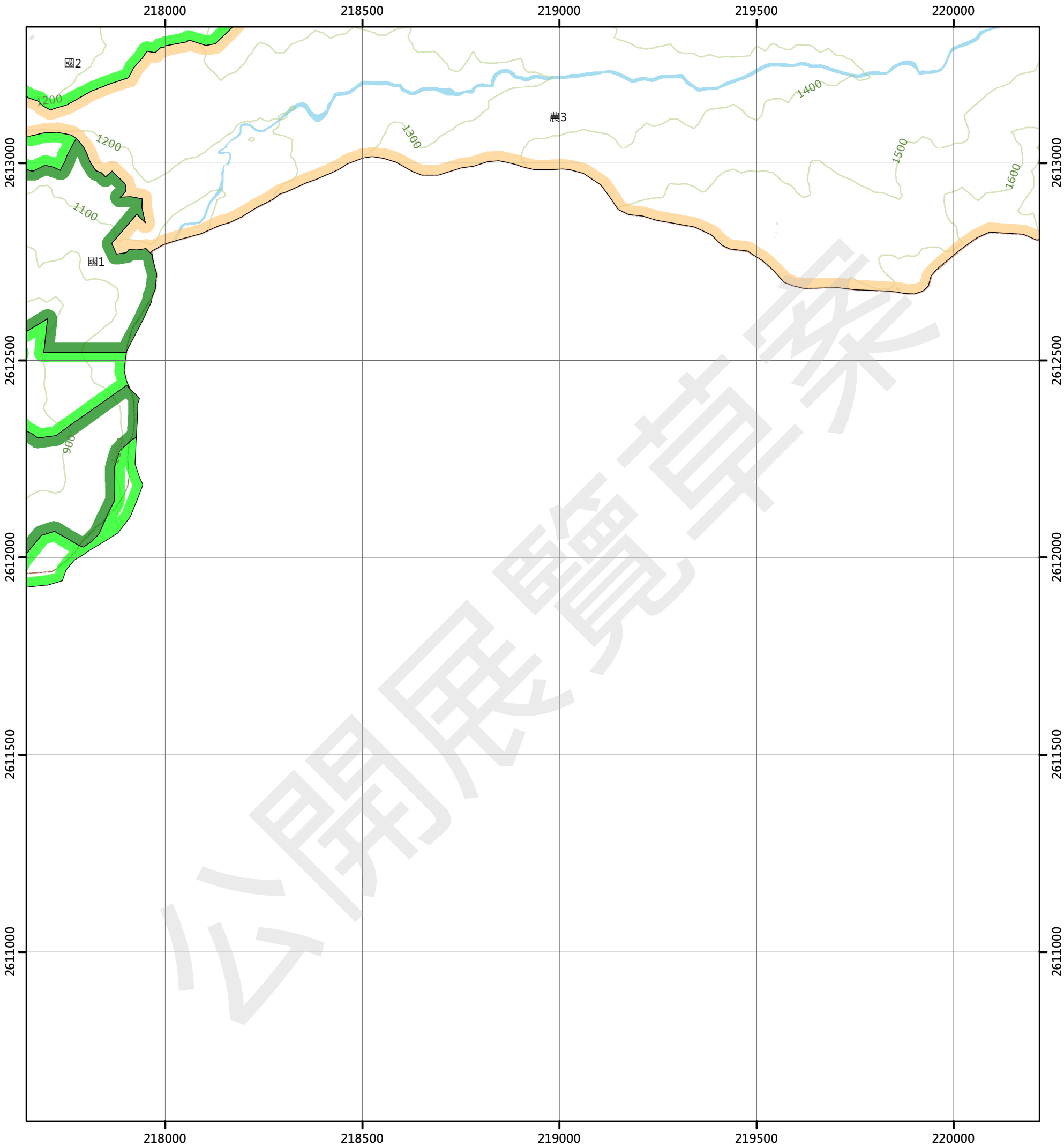
95203046 橋頭 第530頁	95203047 外湖(四) 第531頁	95203048 外湖(一) 第532頁
95203056 樟湖 第555頁	95203057 外湖(三) 第556頁	95203058 外湖(二) 第557頁



外湖(二)

南投縣國土功能分區分類圖

95203058



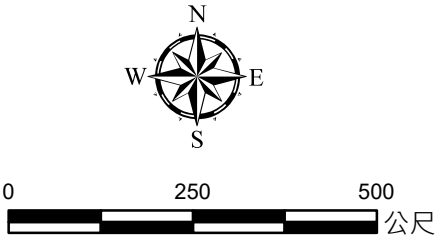
圖例

- 國土保育地區

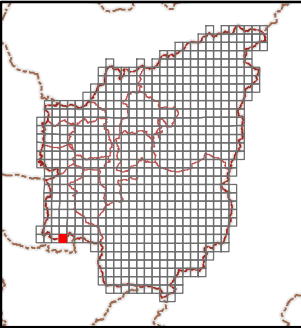
 - 國1 第一類
 - 國2 第二類
 - 國3 第三類
 - 國4 第四類
- 農業發展地區

 - 農1 第一類
 - 農2 第二類
 - 農3 第三類
 - 農4 第四類
 - 農5 第五類
- 城鄉發展地區

 - 城1 第一類
 - 城2-1 第二類之一
 - 城2-2 第二類之二
 - 城2-3 第二類之三
 - 城3 第三類



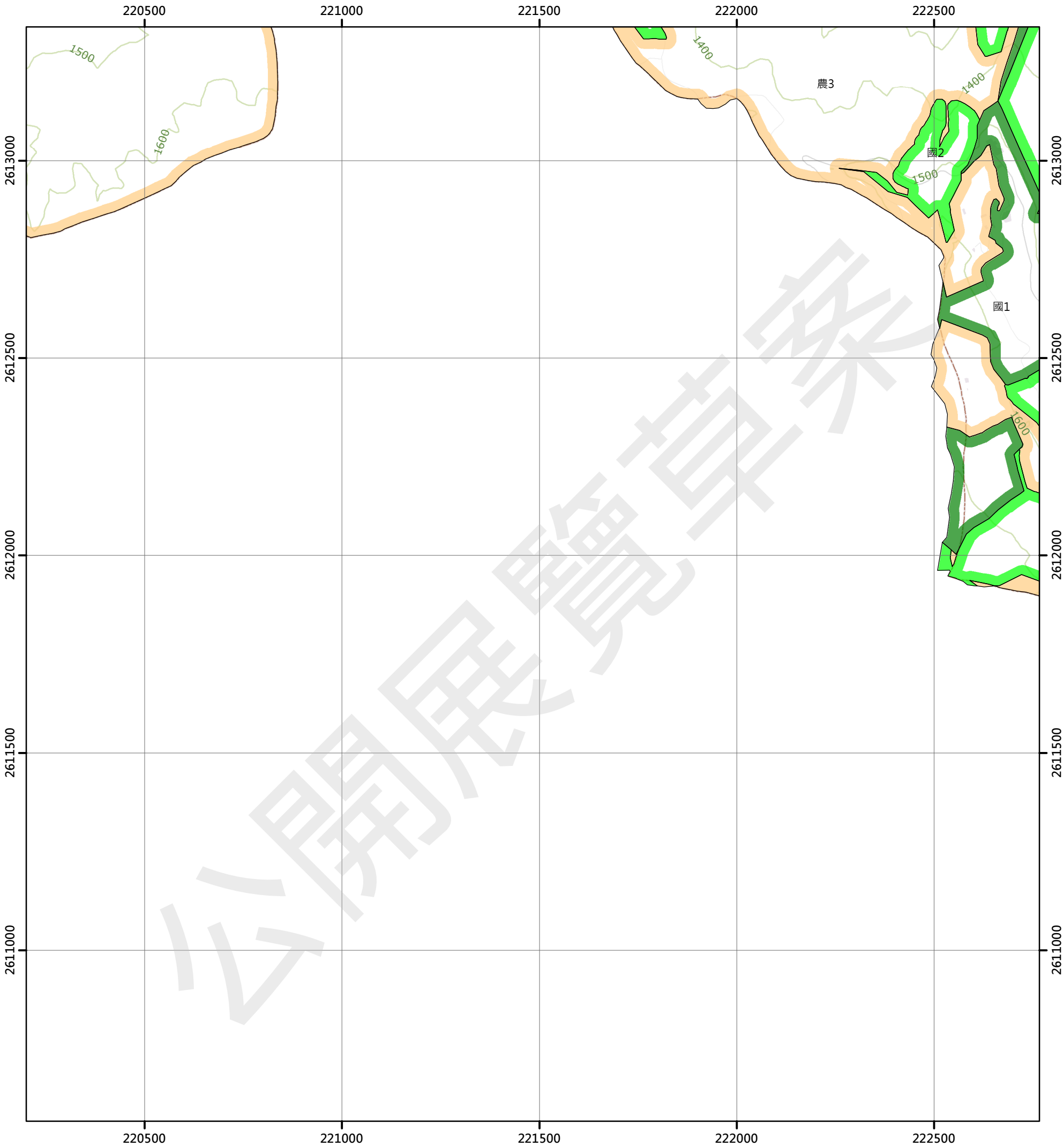
95203047 外湖(四) 第531頁	95203048 外湖(一) 第532頁	95203049 番仔田(四) 第533頁
95203057 外湖(三) 第556頁	95203058 外湖(二) 第557頁	95203059 番仔田(三) 第558頁



番仔田(三)

南投縣國土功能分區分類圖

95203059



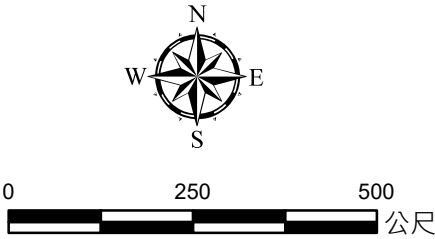
圖例

- 國土保育地區

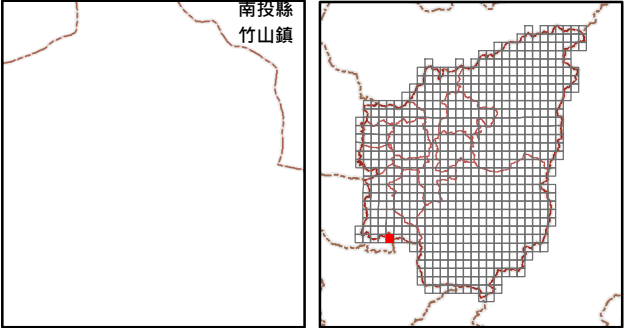
 - 國1 第一類
 - 國2 第二類
 - 國3 第三類
 - 國4 第四類
- 農業發展地區

 - 農1 第一類
 - 農2 第二類
 - 農3 第三類
 - 農4 第四類
 - 農5 第五類
- 城鄉發展地區

 - 城1 第一類
 - 城2-1 第二類之一
 - 城2-2 第二類之二
 - 城2-3 第二類之三
 - 城3 第三類



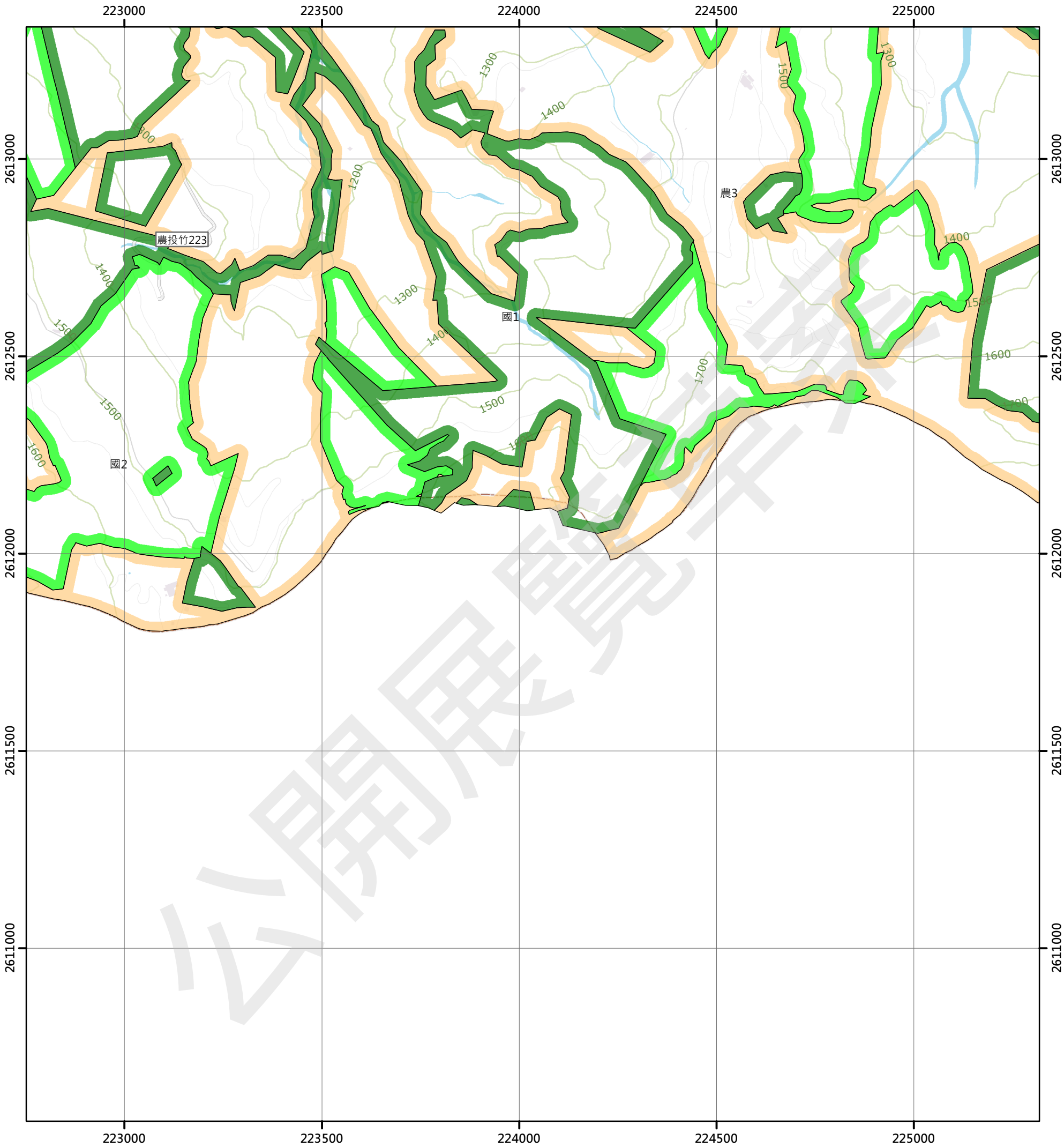
95203048 外湖(一) 第532頁	95203049 番仔田(四) 第533頁	95203050 番仔田(一) 第534頁
95203058 外湖(二) 第557頁	95203059 番仔田(三) 第558頁	95203060 番仔田(二) 第559頁



番仔田(二)

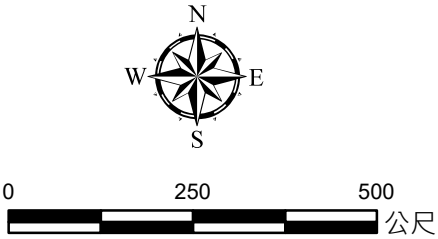
南投縣國土功能分區分類圖

95203060

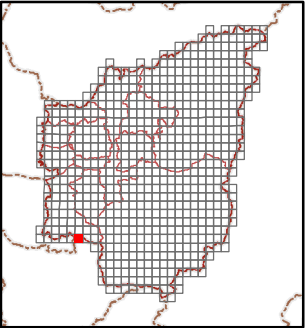
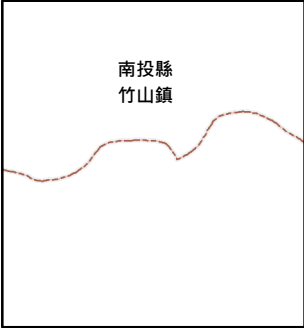


圖例

國土保育地區		農業發展地區		城鄉發展地區	
國1	第一類	農1	第一類	城1	第一類
國2	第二類	農2	第二類	城2-1	第二類之一
國3	第三類	農3	第三類	城2-2	第二類之二
國4	第四類	農4	第四類	城2-3	第二類之三
		農5	第五類	城3	第三類



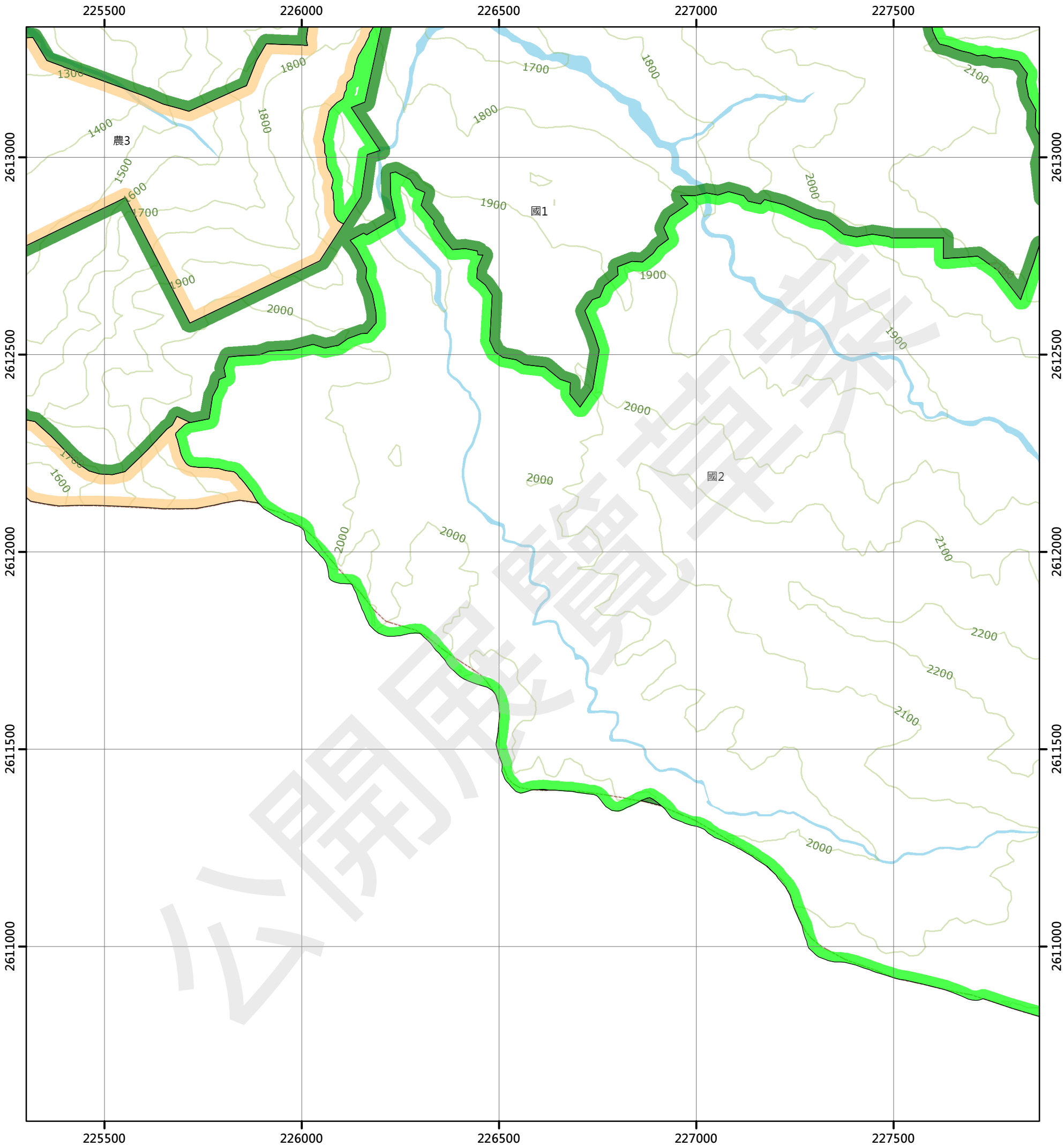
95203049 番仔田(四) 第533頁	95203050 番仔田(一) 第534頁	95202041 杉林溪遊樂區(四) 第535頁
95203059 番仔田(三) 第558頁	95203060 番仔田(二) 第559頁	95202051 杉林溪遊樂區(三) 第560頁



杉林溪遊樂區(三)

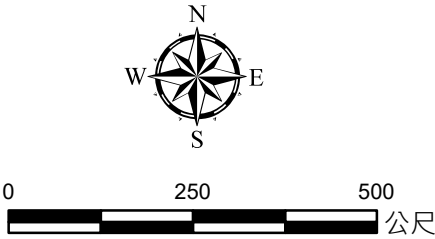
南投縣國土功能分區分類圖

95202051

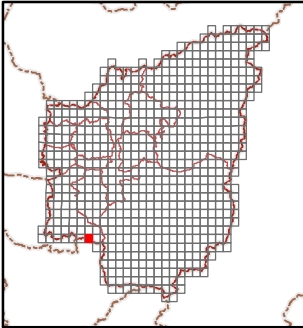



圖例

國土保育地區		農業發展地區		城鄉發展地區	
國1	第一類	農1	第一類	城1	第一類
國2	第二類	農2	第二類	城2-1	第二類之一
國3	第三類	農3	第三類	城2-2	第二類之二
國4	第四類	農4	第四類	城2-3	第二類之三
		農5	第五類	城3	第三類



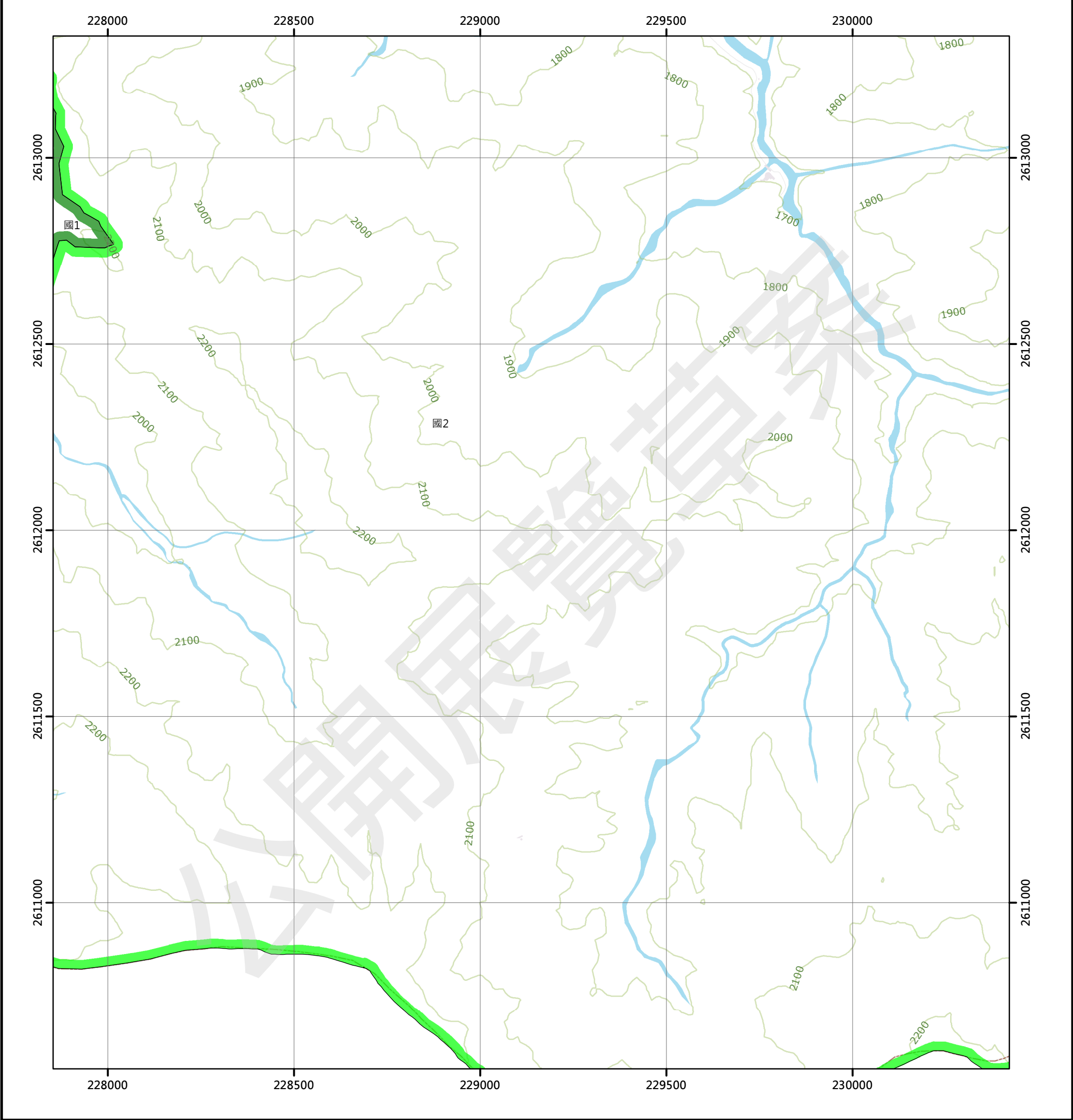
95203050 番仔田(一) 第534頁	95202041 杉林溪遊樂區(四) 第535頁	95202042 杉林溪遊樂區 第536頁
95203060 番仔田(二) 第559頁	95202051 杉林溪遊樂區(三) 第560頁	95202052 杉林溪遊樂區(二) 第561頁
		95202062 千人洞(一) 第579頁



杉林溪遊樂區(二)

南投縣國土功能分區分類圖

95202052



圖例

國土保育地區	農業發展地區	城鄉發展地區
國1 第一類	農1 第一類	城1 第一類
國2 第二類	農2 第二類	城2-1 第二類之一
國3 第三類	農3 第三類	城2-2 第二類之二
國4 第四類	農4 第四類	城2-3 第二類之三
	農5 第五類	城3 第三類

95202041 杉林溪遊樂區(四) 第535頁	95202042 杉林溪遊樂區 第536頁	95202043 油杉崙 第537頁
95202051 杉林溪遊樂區(三) 第560頁	95202052 杉林溪遊樂區(二) 第561頁	95202053 五叉崙山 第562頁
	95202062 千人洞(一) 第579頁	95202063 瓊山(西) 第580頁

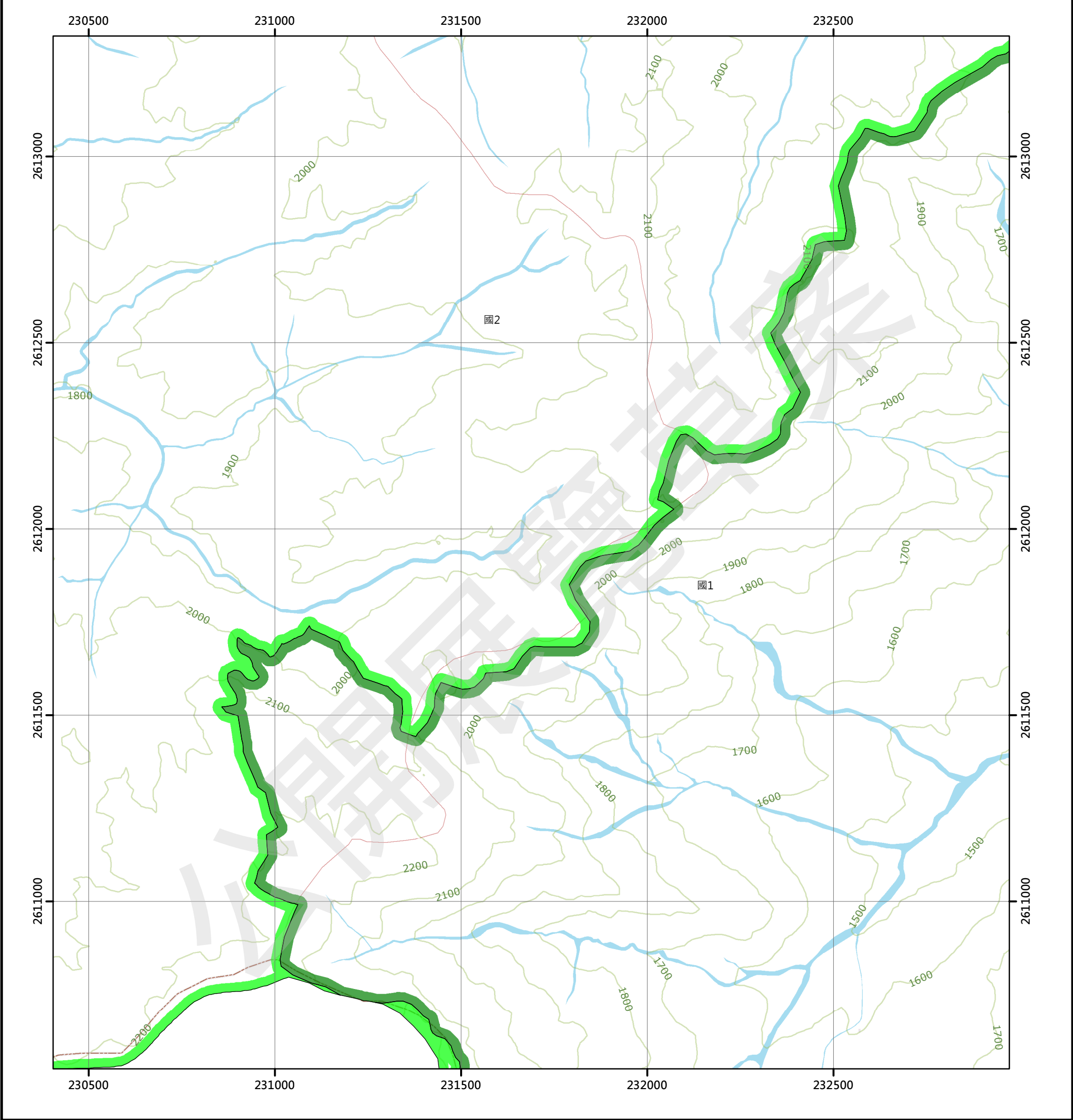
南投縣
竹山鎮

繪製日期：111年10月25日

五叉崙山

南投縣國土功能分區分類圖

95202053



圖例

國土保育地區	農業發展地區	城鄉發展地區
國1 第一類	農1 第一類	城1 第一類
國2 第二類	農2 第二類	城2-1 第二類之一
國3 第三類	農3 第三類	城2-2 第二類之二
國4 第四類	農4 第四類	城2-3 第二類之三
	農5 第五類	城3 第三類

95202042 杉林溪遊樂區 第536頁	95202043 油杉崙 第537頁	95202044 風櫃斗(南) 第538頁
95202052 杉林溪遊樂區(二) 第561頁	95202053 五叉崙山 第562頁	95202054 華石溪 第563頁
95202062 千人洞(一) 第579頁	95202063 瓊山(西) 第580頁	95202064 瓊山 第581頁

南投縣
竹山鎮

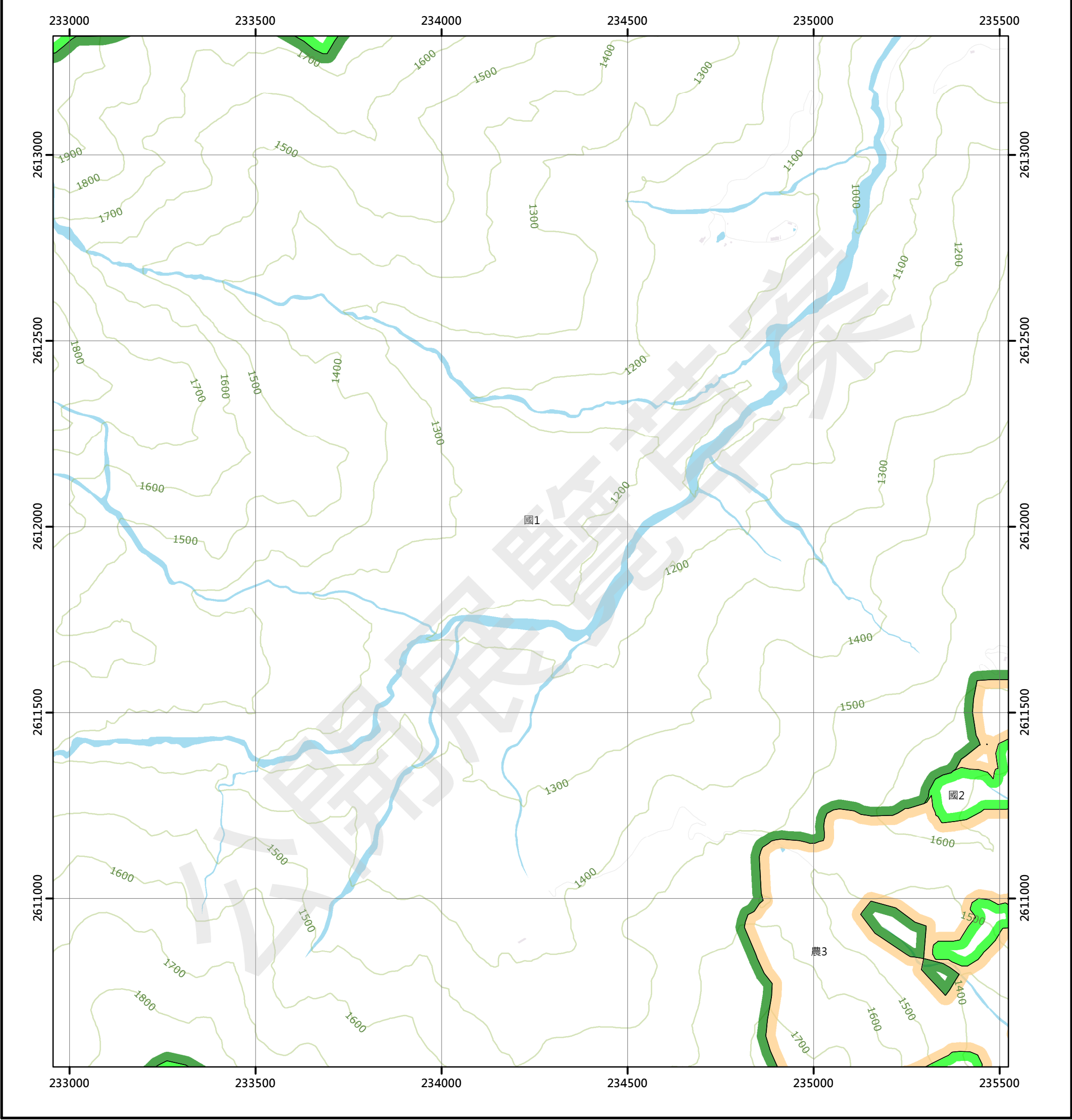
南投縣
信義鄉

繪製日期：111年10月25日

筆石溪

南投縣國土功能分區分類圖

95202054



圖例

國土保育地區	農業發展地區	城鄉發展地區
國1 第一類	農1 第一類	城1 第一類
國2 第二類	農2 第二類	城2-1 第二類之一
國3 第三類	農3 第三類	城2-2 第二類之二
國4 第四類	農4 第四類	城2-3 第二類之三
	農5 第五類	城3 第三類

95202043 油杉崙 第537頁	95202044 風櫃斗(南) 第538頁	95202045 羅娜 第539頁
95202053 五叉崙山 第562頁	95202054 筆石溪 第563頁	95202055 久美(西) 第564頁
95202063 瓊山(西) 第580頁	95202064 瓊山 第581頁	95202065 隆華橋 第582頁

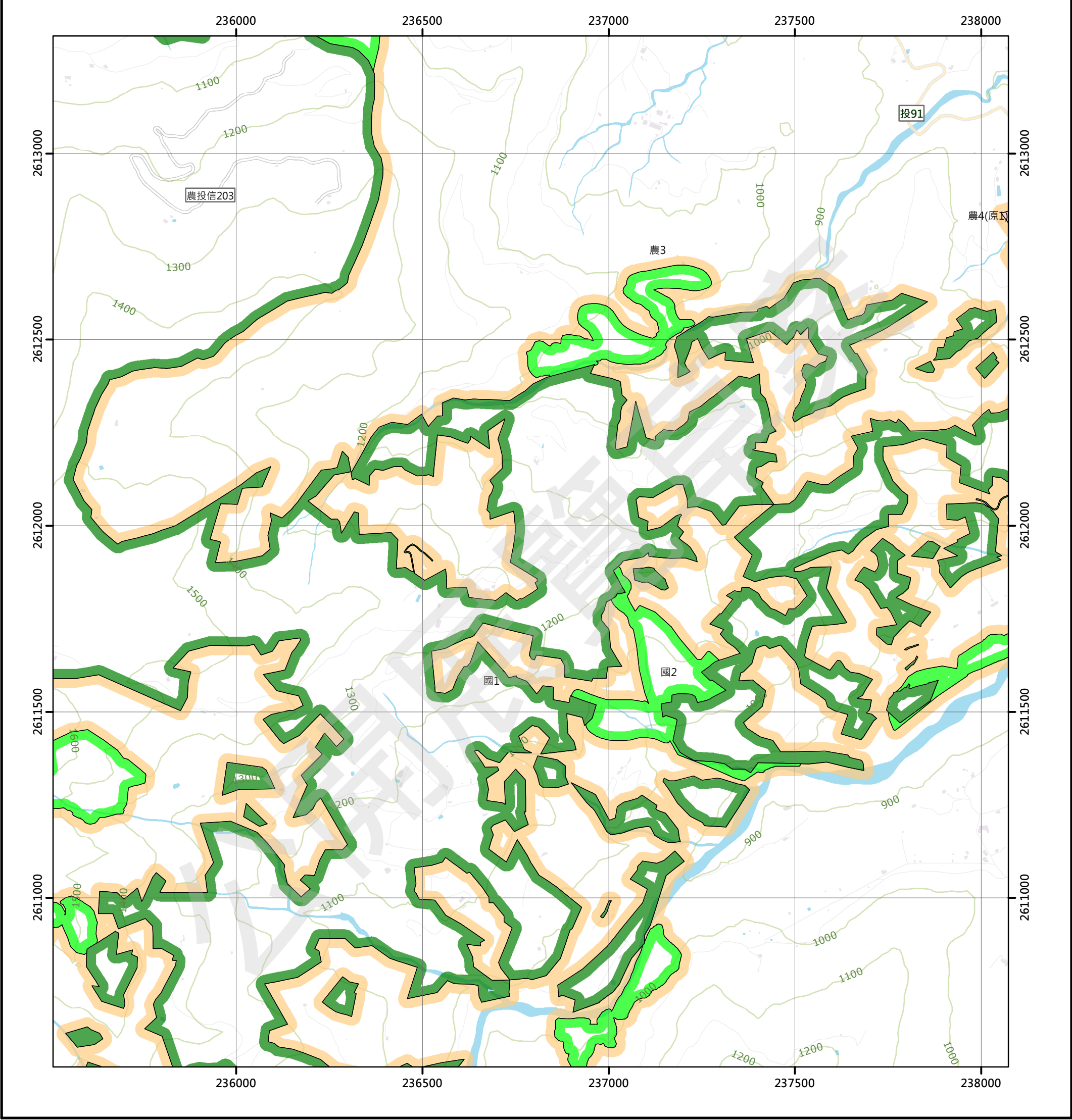
南投縣
信義鄉

繪製日期：111年10月25日

久美(西)

南投縣國土功能分區分類圖

95202055



圖例

國土保育地區	農業發展地區	城鄉發展地區
國1 第一類	農1 第一類	城1 第一類
國2 第二類	農2 第二類	城2-1 第二類之一
國3 第三類	農3 第三類	城2-2 第二類之二
國4 第四類	農4 第四類	城2-3 第二類之三
	農5 第五類	城3 第三類

95202044 風標斗(南) 第538頁	95202045 羅娜 第539頁	95202046 羅娜(一) 第540頁
95202054 華石溪 第563頁	95202055 久美(西) 第564頁	95202056 久美 第565頁
95202064 瓊山 第581頁	95202065 隆華橋 第582頁	95202066 同富 第583頁

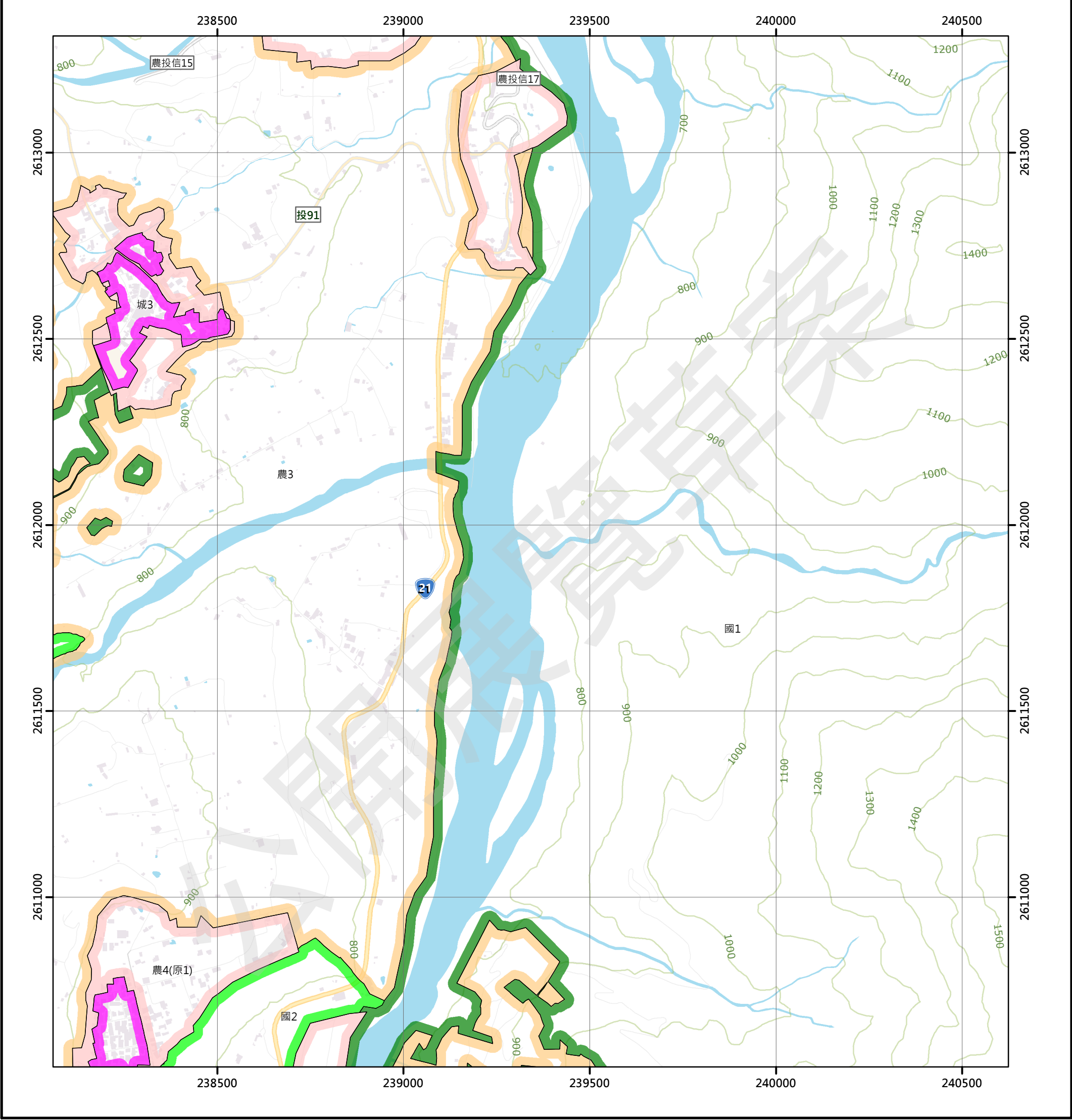
南投縣
信義鄉

繪製日期：111年10月25日

久美

南投縣國土功能分區分類圖

95202056



圖例

國土保育地區	農業發展地區	城鄉發展地區
國1 第一類	農1 第一類	城1 第一類
國2 第二類	農2 第二類	城2-1 第二類之一
國3 第三類	農3 第三類	城2-2 第二類之二
國4 第四類	農4 第四類	城2-3 第二類之三
	農5 第五類	城3 第三類

95202045 羅娜 第539頁	95202046 羅娜(一) 第540頁	95202047 望鄉工作站(四) 第541頁
95202055 久美(西) 第564頁	95202056 久美 第565頁	95202057 望鄉工作站(三) 第566頁
95202065 羅華橋 第582頁	95202066 同富 第583頁	95202067 東埔(四) 第584頁

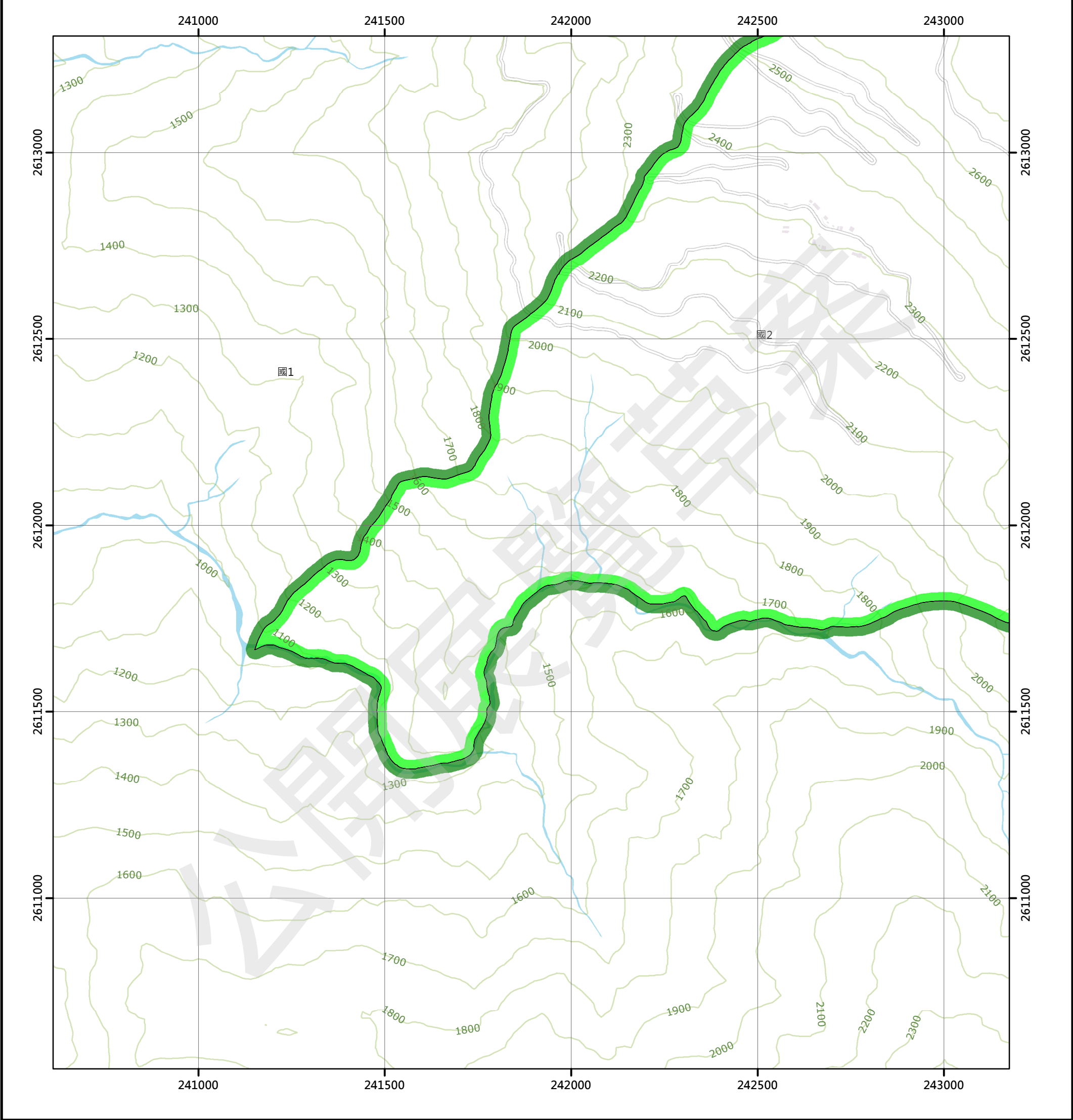
南投縣
信義鄉

繪製日期：111年10月25日

望鄉工作站(三)

南投縣國土功能分區分類圖

95202057



圖例

國土保育地區	農業發展地區	城鄉發展地區
國1 第一類	農1 第一類	城1 第一類
國2 第二類	農2 第二類	城2-1 第二類之一
國3 第三類	農3 第三類	城2-2 第二類之二
國4 第四類	農4 第四類	城2-3 第二類之三
	農5 第五類	城3 第三類

95202046 羅娜(一) 第540頁	95202047 望鄉工作站(四) 第541頁	95202048 望鄉工作站(一) 第542頁
95202056 久美 第565頁	95202057 望鄉工作站(三) 第566頁	95202058 望鄉工作站(二) 第567頁
95202066 同富 第583頁	95202067 東埔(四) 第584頁	95202068 東埔(一) 第585頁

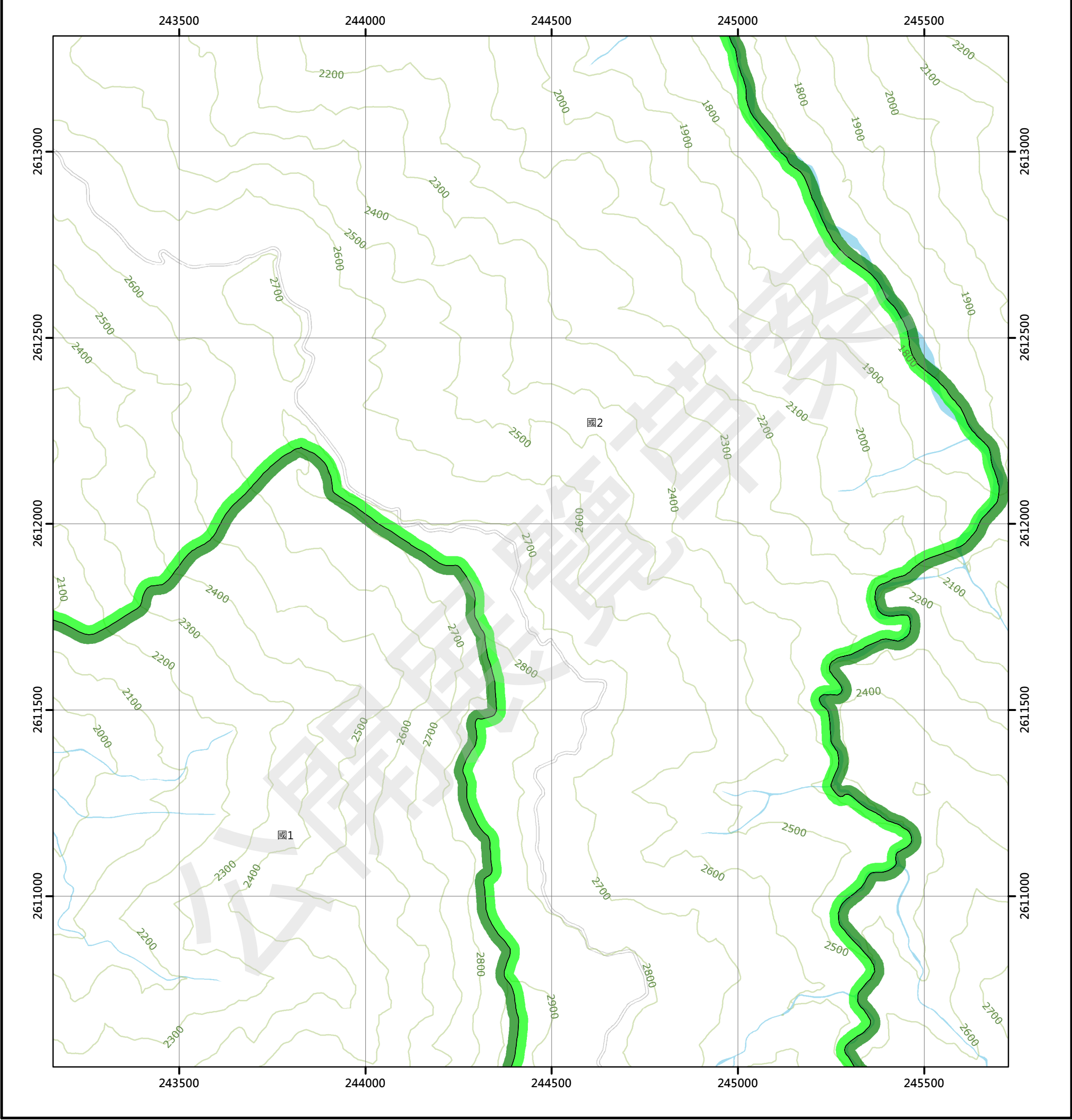
南投縣
信義鄉

繪製日期：111年10月25日

望鄉工作站(二)

南投縣國土功能分區分類圖

95202058



圖例

國土保育地區	農業發展地區	城鄉發展地區
國1 第一類	農1 第一類	城1 第一類
國2 第二類	農2 第二類	城2-1 第二類之一
國3 第三類	農3 第三類	城2-2 第二類之二
國4 第四類	農4 第四類	城2-3 第二類之三
	農5 第五類	城3 第三類

95202047 望鄉工作站(四) 第541頁	95202048 望鄉工作站(一) 第542頁	95202049 清水山(四) 第543頁
95202057 望鄉工作站(三) 第566頁	95202058 望鄉工作站(二) 第567頁	95202059 清水山(三) 第568頁
95202067 東埔(四) 第584頁	95202068 東埔(一) 第585頁	95202069 郡大山(四) 第586頁


南投縣
信義鄉

繪製日期：111年10月25日

清水山(三)

南投縣國土功能分區分類圖

95202059



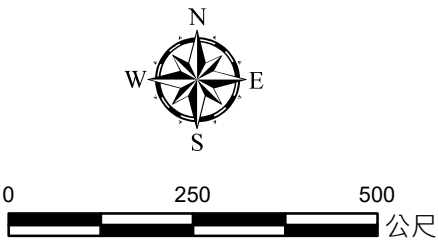
圖例

國土保育地區

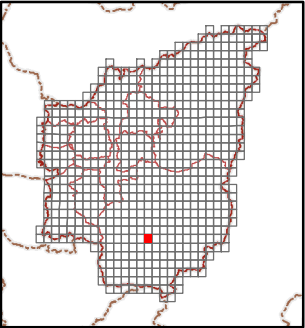

農業發展地區

城鄉發展地區

- | | | |
|--------|--------|------------|
| 國1 第一類 | 農1 第一類 | 城1 第一類 |
| 國2 第二類 | 農2 第二類 | 城2-1 第二類之一 |
| 國3 第三類 | 農3 第三類 | 城2-2 第二類之二 |
| 國4 第四類 | 農4 第四類 | 城2-3 第二類之三 |
| | 農5 第五類 | 城3 第三類 |



95202048 望鄉工作站(一) 第542頁	95202049 清水山(四) 第543頁	95202050 清水山(一) 第544頁
95202058 望鄉工作站(二) 第567頁	95202059 清水山(三) 第568頁	95202060 清水山(二) 第569頁
95202068 東埔(一) 第585頁	95202069 郡大山(四) 第586頁	95202070 郡大山(一) 第587頁

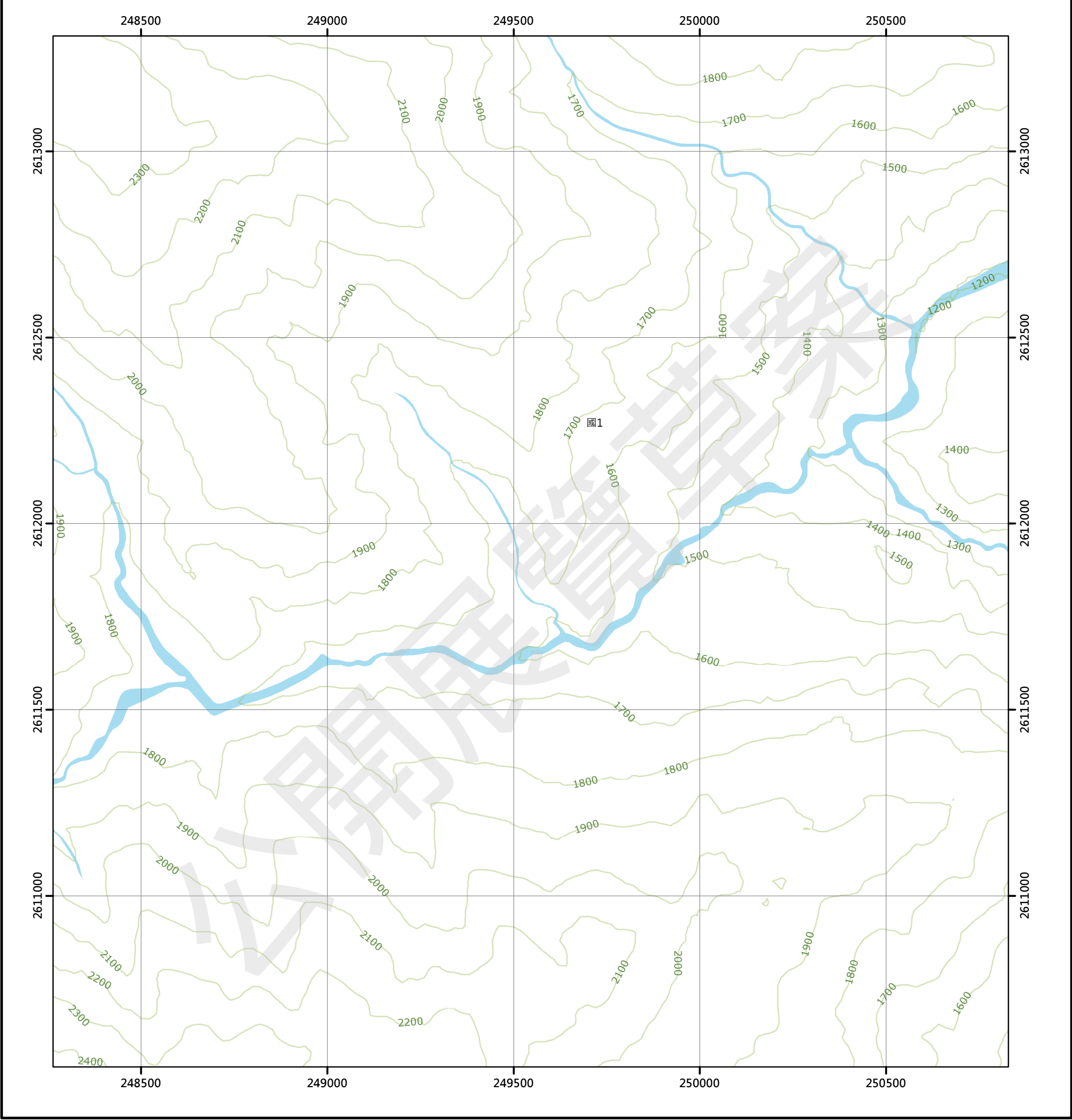


繪製日期：111年10月25日

清水山(二)

南投縣國土功能分區分類圖

95202060



圖例

國土保育地區	農業發展地區	城鄉發展地區
國1 第一類	農1 第一類	城1 第一類
國2 第二類	農2 第二類	城2-1 第二類之一
國3 第三類	農3 第三類	城2-2 第二類之二
國4 第四類	農4 第四類	城2-3 第二類之三
	農5 第五類	城3 第三類

95202049 清水山(四) 第543頁	95202050 清水山(一) 第544頁	96203041 東豐大山西游(四) 第545頁
95202059 清水山(二) 第568頁	95202060 清水山(二) 第569頁	96203051 東豐大山西游(三) 第570頁
95202069 郡大山(四) 第586頁	95202070 郡大山(一) 第587頁	96203061 無雙山(四) 第588頁

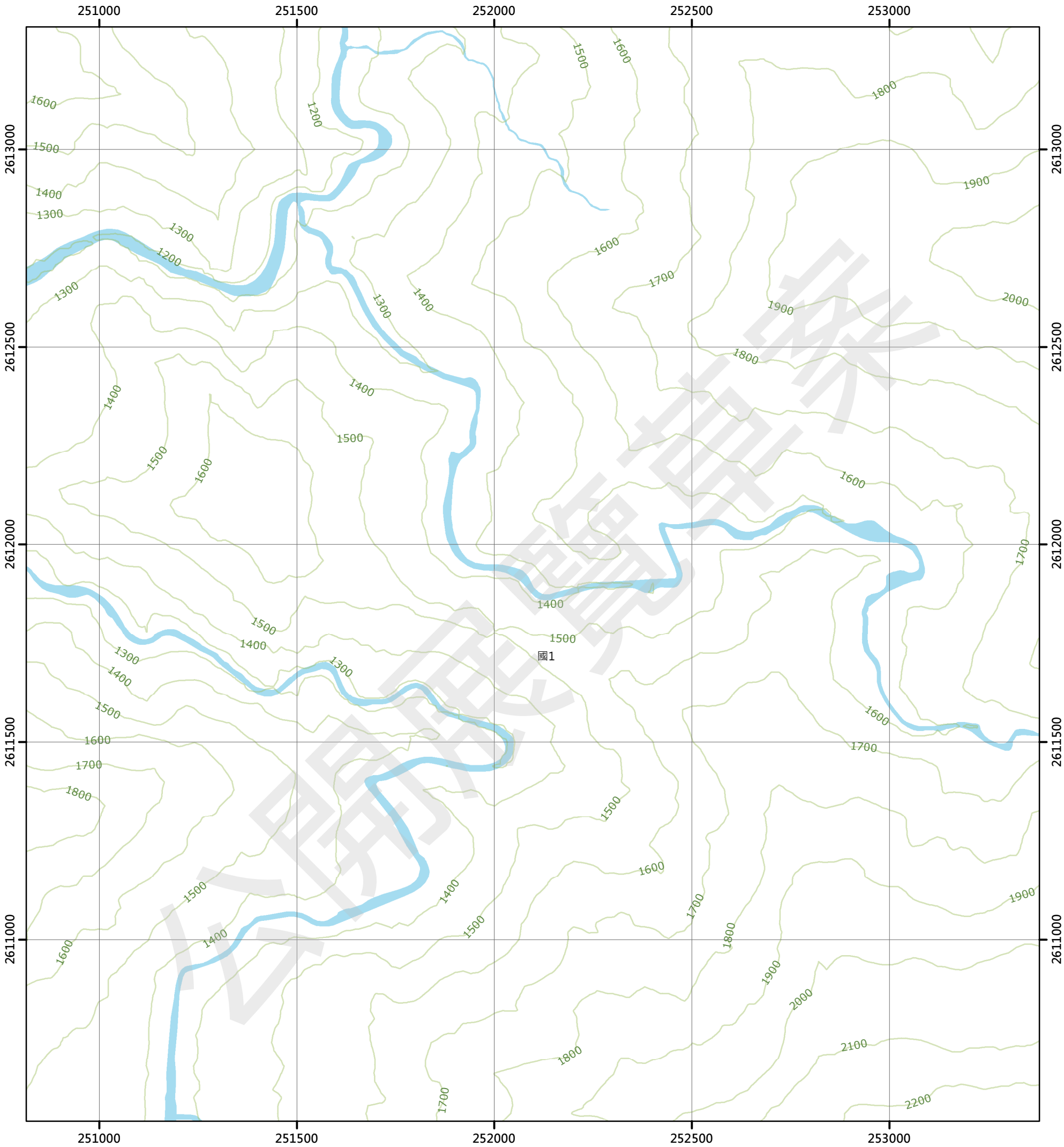
南投縣
信義鄉

繪製日期：111年10月25日

東巒大山西游(三)

南投縣國土功能分區分類圖

96203051



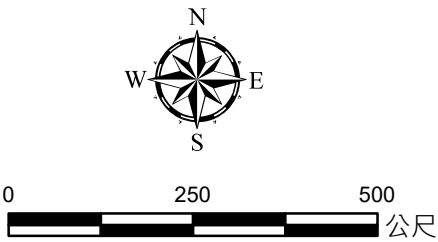
圖例

國土保育地區

農業發展地區

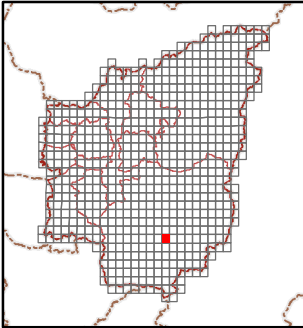
城鄉發展地區

國1 第一類	農1 第一類	城1 第一類
國2 第二類	農2 第二類	城2-1 第二類之一
國3 第三類	農3 第三類	城2-2 第二類之二
國4 第四類	農4 第四類	城2-3 第二類之三
	農5 第五類	城3 第三類



95202050 清水山(一) 第544頁	96203041 東巒大山西游(四) 第545頁	96203042 東巒大山西游(一) 第546頁
95202060 清水山(二) 第569頁	96203051 東巒大山西游(三) 第570頁	96203052 東巒大山西游(二) 第571頁
95202070 郡大山(一) 第587頁	96203061 無雙山(四) 第588頁	96203062 無雙山(一) 第589頁

南投縣
信義鄉

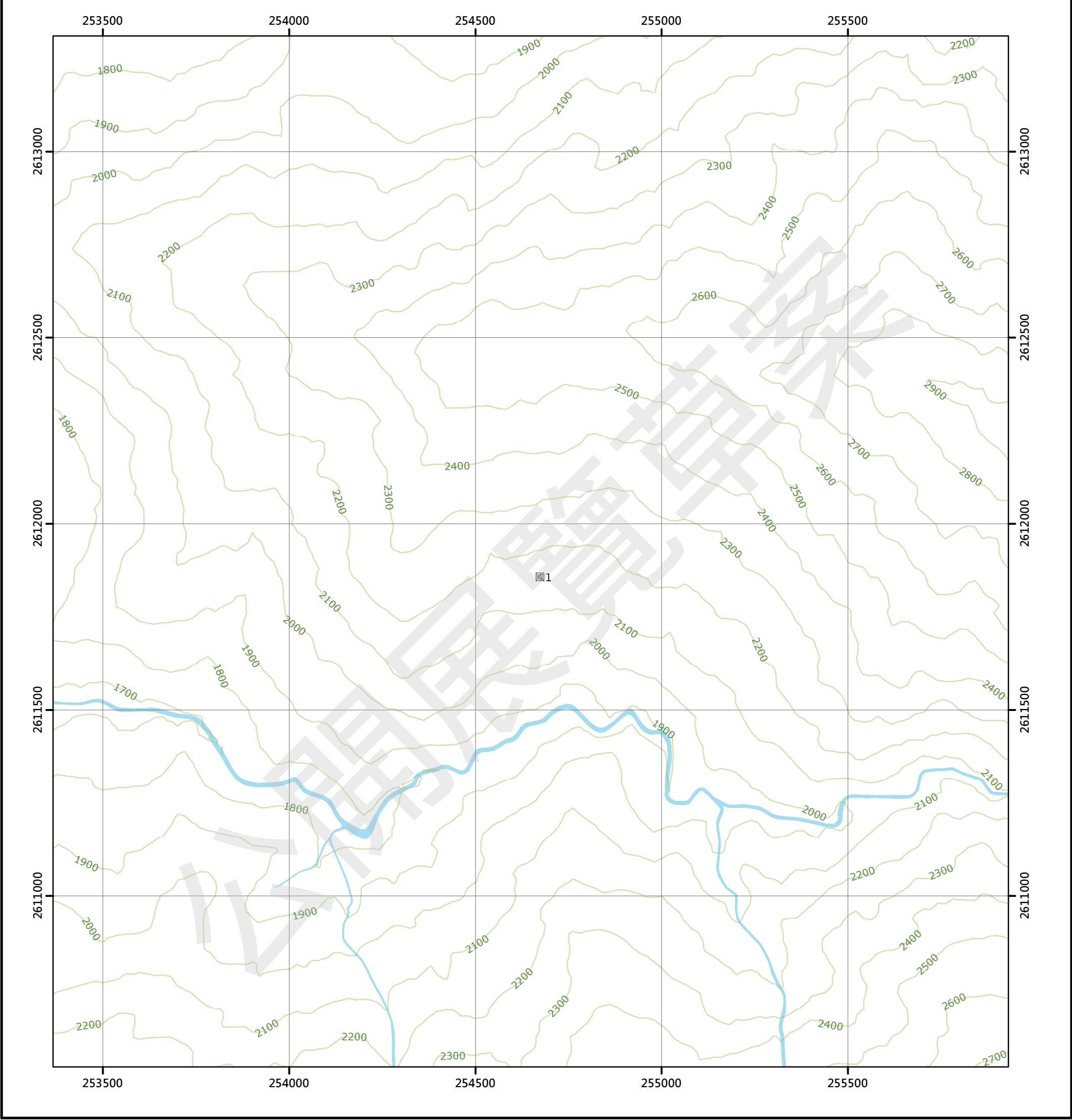


繪製日期：111年10月25日

東巒大山西游(二)

南投縣國土功能分區分類圖

96203052



圖例

國土保育地區	農業發展地區	城鄉發展地區
國1 第一類	農1 第一類	城1 第一類
國2 第二類	農2 第二類	城2-1 第二類之一
國3 第三類	農3 第三類	城2-2 第二類之二
國4 第四類	農4 第四類	城2-3 第二類之三
	農5 第五類	城3 第三類

96203041 東巒大山西游(四) 第545頁	96203042 東巒大山西游(一) 第546頁	96203043 東郡大山(四) 第547頁
96203051 東巒大山西游(三) 第570頁	96203052 東巒大山西游(二) 第571頁	96203053 東郡大山(三) 第572頁
96203061 無雙山(四) 第588頁	96203062 無雙山(一) 第589頁	96203063 壁山(四) 第590頁

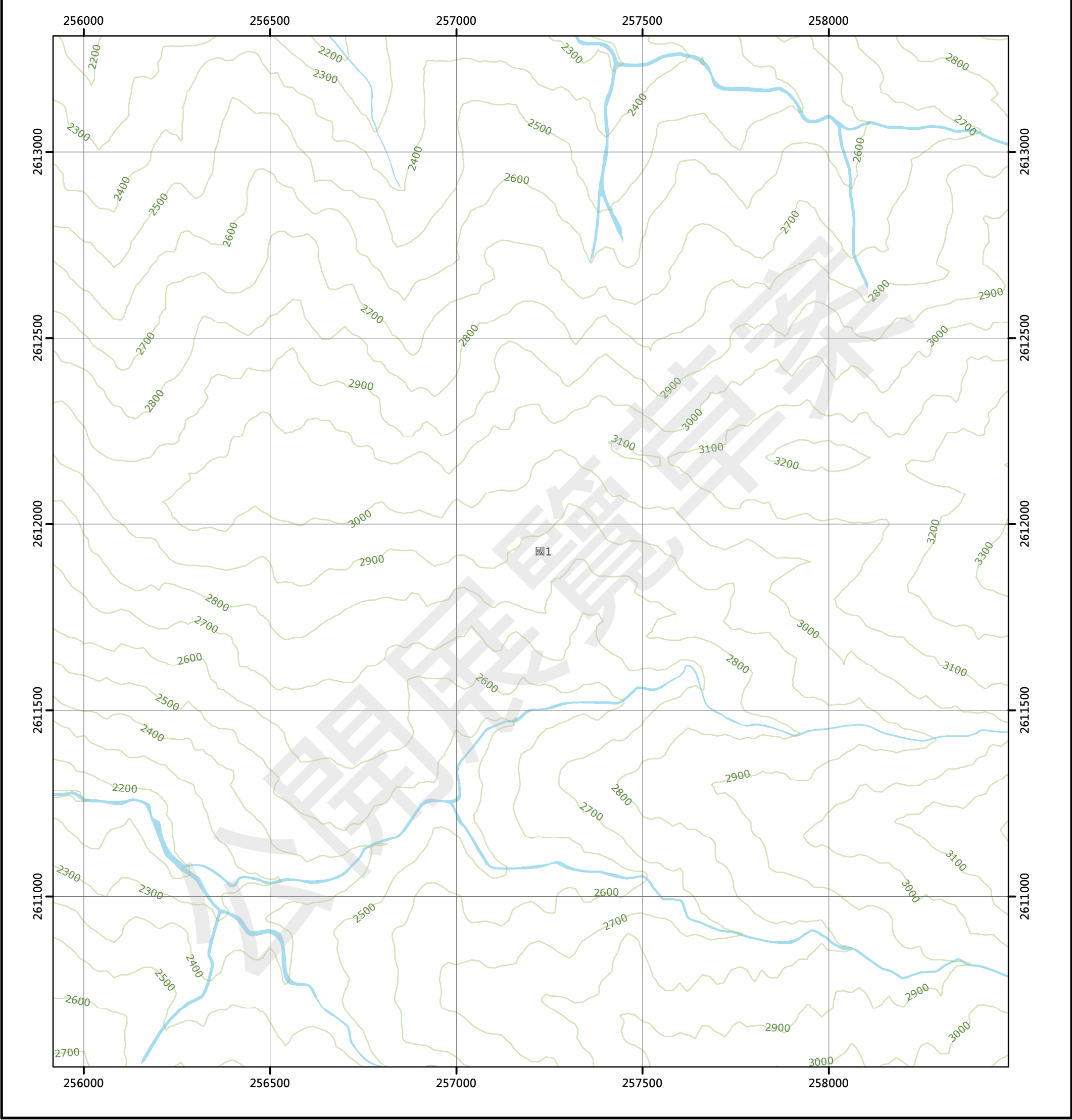
南投縣
信義鄉

繪製日期：111年10月25日

東郡大山(三)

南投縣國土功能分區分類圖

96203053



圖例

國土保育地區	農業發展地區	城鄉發展地區
國1 第一類	農1 第一類	城1 第一類
國2 第二類	農2 第二類	城2-1 第二類之一
國3 第三類	農3 第三類	城2-2 第二類之二
國4 第四類	農4 第四類	城2-3 第二類之三
	農5 第五類	城3 第三類

96203042 東郡大山(一) 第546頁	96203043 東郡大山(四) 第547頁	96203044 東郡大山(一) 第548頁
96203052 東郡大山(二) 第571頁	96203053 東郡大山(三) 第572頁	96203054 東郡大山(二) 第573頁
96203062 無雙山(一) 第589頁	96203063 堅山(四) 第590頁	96203064 堅山(一) 第591頁

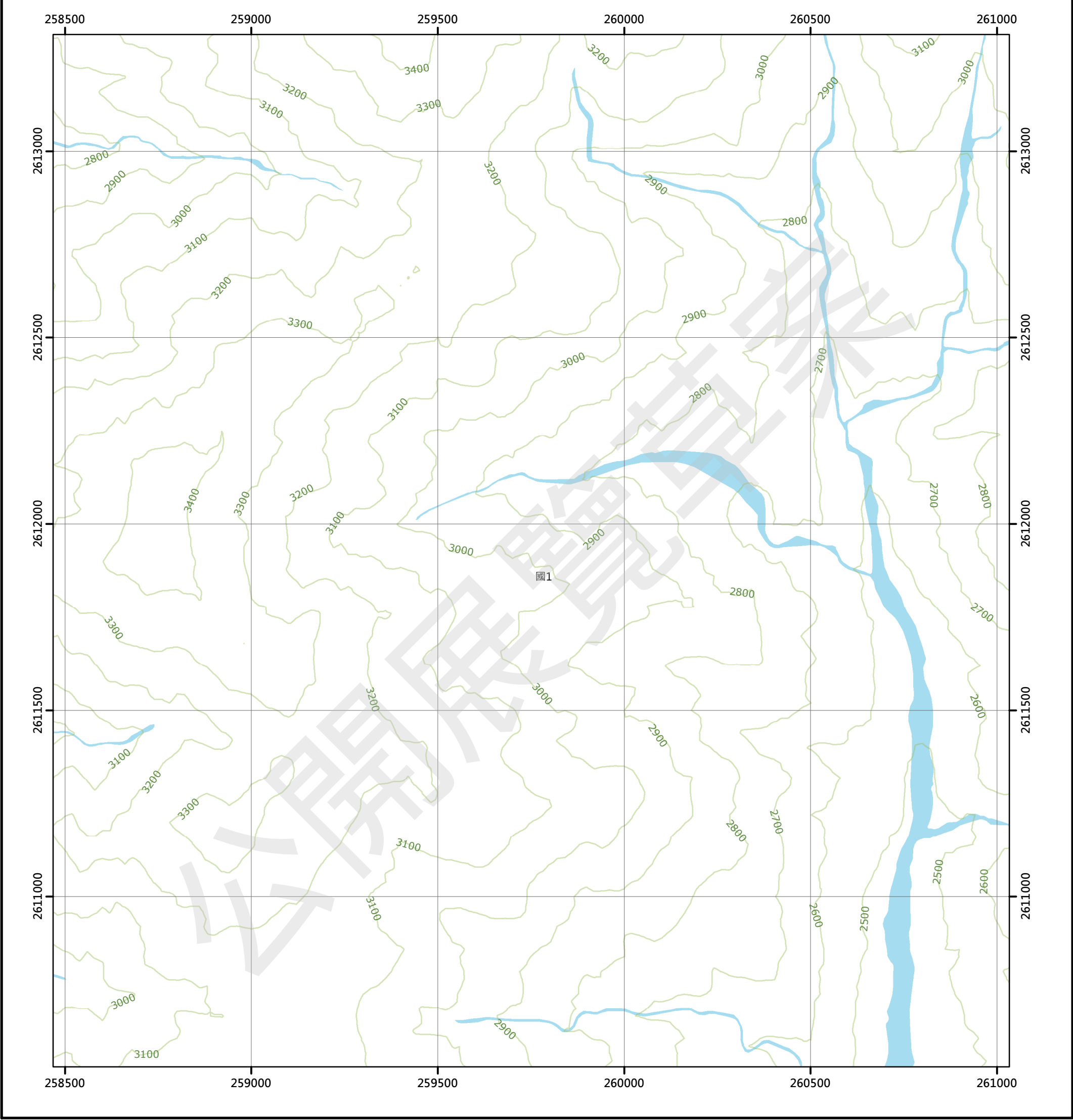
南投縣
信義鄉

繪製日期：111年10月25日

東郡大山(二)

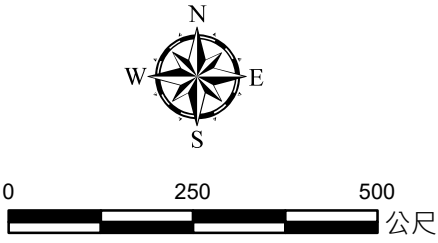
南投縣國土功能分區分類圖

96203054

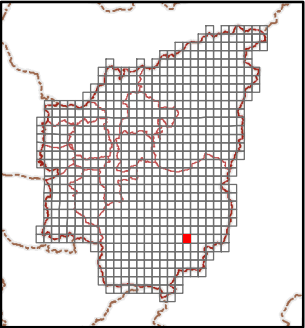


圖例

國土保育地區		農業發展地區		城鄉發展地區	
國1	第一類	農1	第一類	城1	第一類
國2	第二類	農2	第二類	城2-1	第二類之一
國3	第三類	農3	第三類	城2-2	第二類之二
國4	第四類	農4	第四類	城2-3	第二類之三
		農5	第五類	城3	第三類



96203043 東郡大山(四) 第547頁	96203044 東郡大山(一) 第548頁	96203045 裡門山(四) 第549頁
96203053 東郡大山(三) 第572頁	96203054 東郡大山(二) 第573頁	96203055 裡門山(三) 第574頁
96203063 壁山(四) 第590頁	96203064 壁山(一) 第591頁	96203065 郡大北溪(四) 第592頁

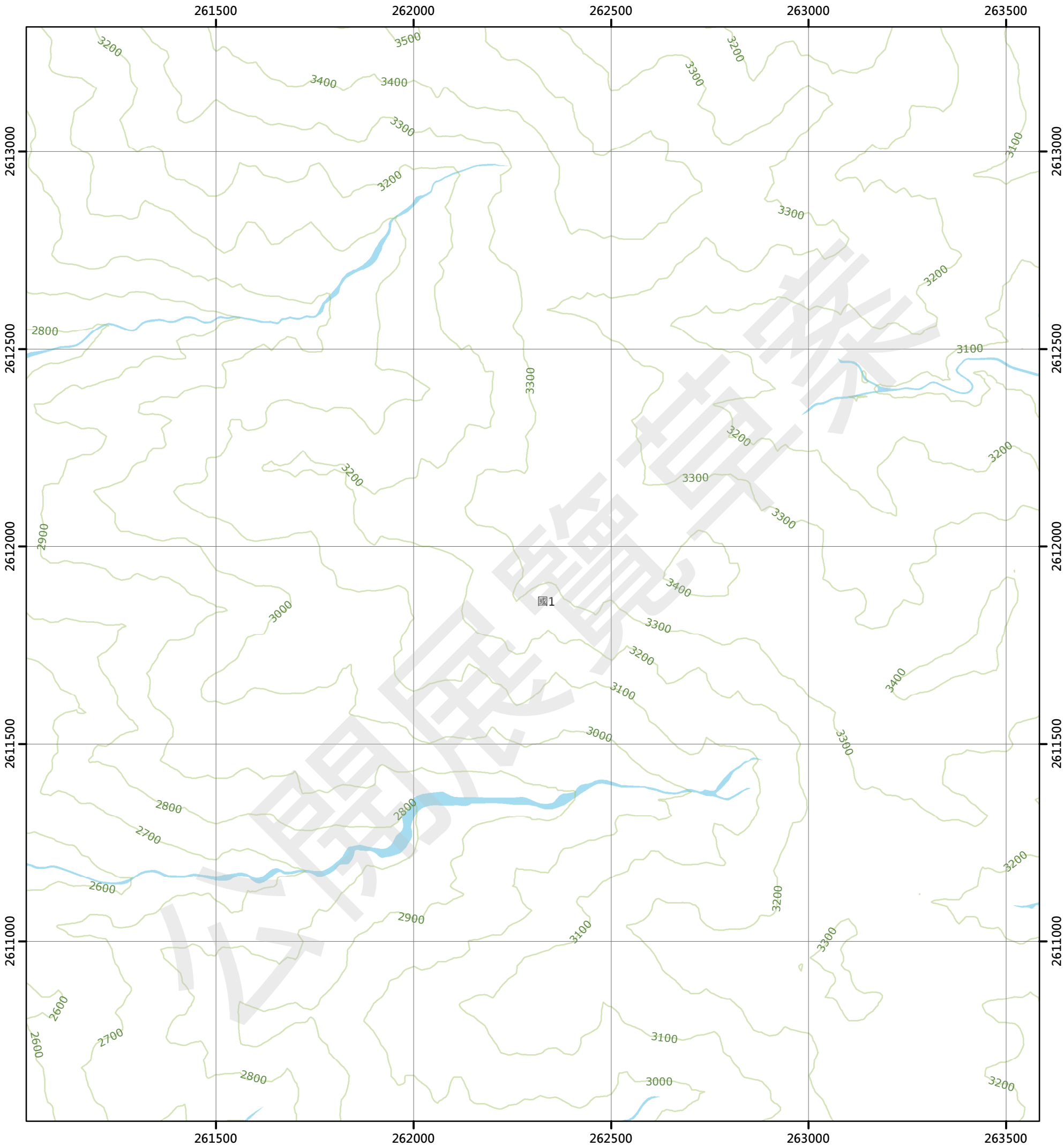


繪製日期：111年10月25日

裡門山(三)

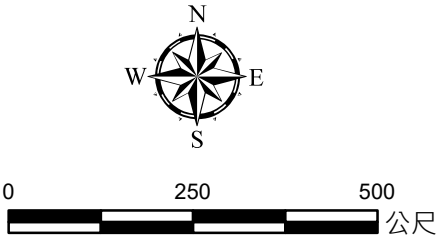
南投縣國土功能分區分類圖

96203055

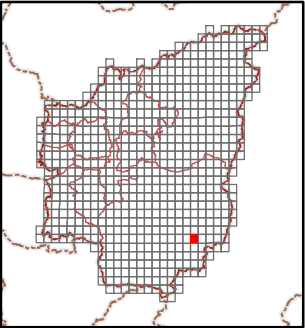


圖例

國土保育地區		農業發展地區		城鄉發展地區	
國1	第一類	農1	第一類	城1	第一類
國2	第二類	農2	第二類	城2-1	第二類之一
國3	第三類	農3	第三類	城2-2	第二類之二
國4	第四類	農4	第四類	城2-3	第二類之三
		農5	第五類	城3	第三類



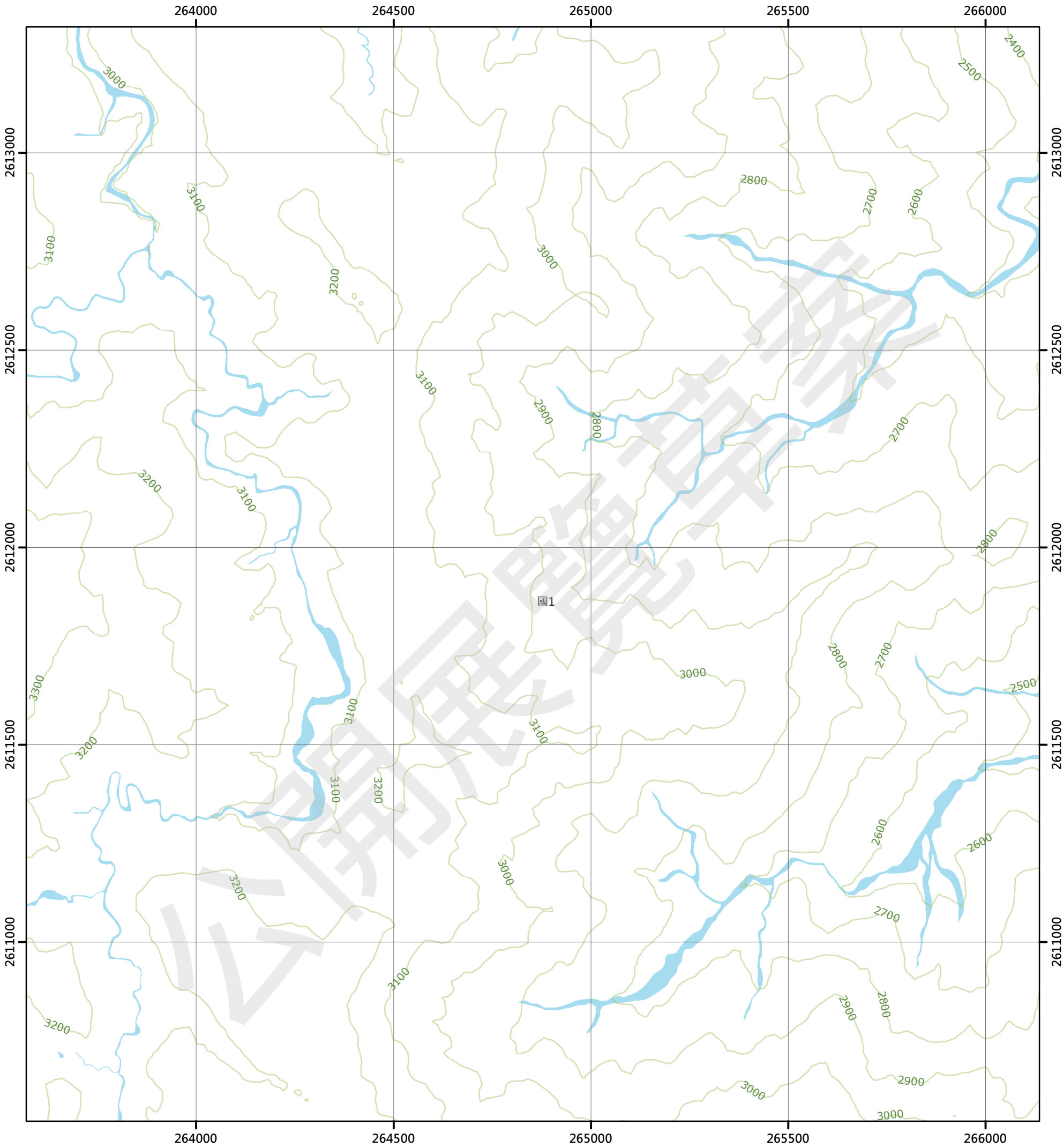
96203044 東郡大山(一) 第548頁	96203045 裡門山(四) 第549頁	96203046 裡門山(一) 第550頁
96203054 東郡大山(二) 第573頁	96203055 裡門山(三) 第574頁	96203056 裡門山(二) 第575頁
96203064 壁山(一) 第591頁	96203065 郡大北溪(四) 第592頁	96203066 郡大北溪(一) 第593頁



裡門山(二)

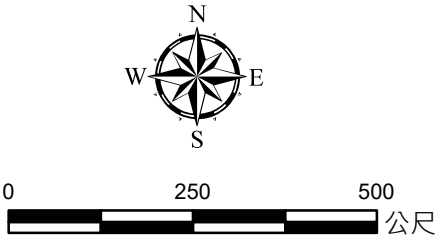
南投縣國土功能分區分類圖

96203056

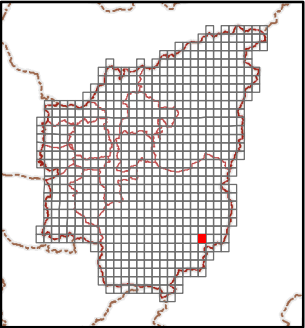


圖例

國土保育地區		農業發展地區		城鄉發展地區	
國1	第一類	農1	第一類	城1	第一類
國2	第二類	農2	第二類	城2-1	第二類之一
國3	第三類	農3	第三類	城2-2	第二類之二
國4	第四類	農4	第四類	城2-3	第二類之三
		農5	第五類	城3	第三類



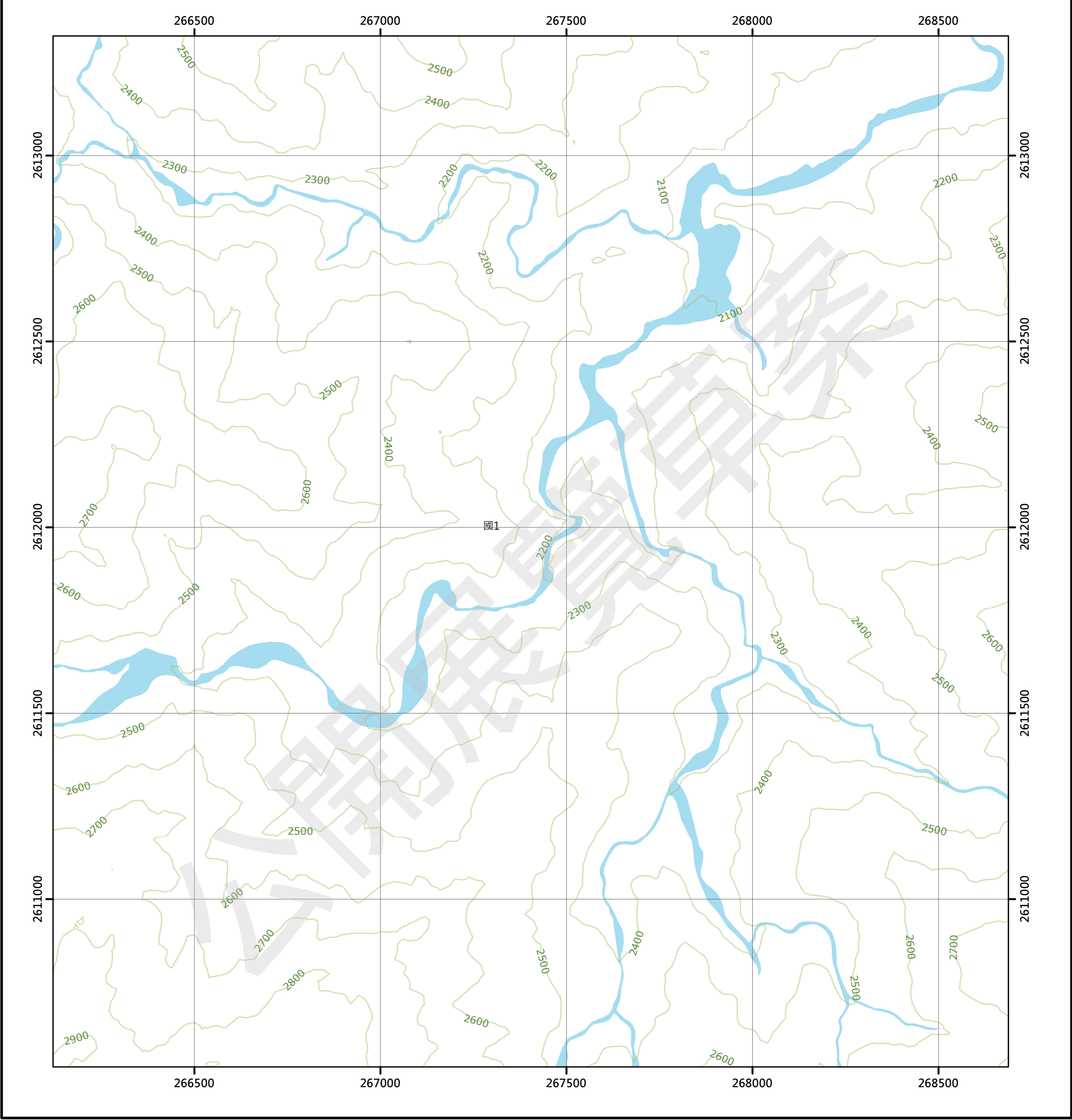
96203045 裡門山(四) 第549頁	96203046 裡門山(一) 第550頁	96203047 丹大東溪上游(四) 第551頁
96203055 裡門山(三) 第574頁	96203056 裡門山(二) 第575頁	96203057 丹大東溪上游(三) 第576頁
96203065 郡大北溪(四) 第592頁	96203066 郡大北溪(一) 第593頁	96203067 丹大山西南(四) 第594頁



丹大東溪上游(三)

南投縣國土功能分區分類圖

96203057



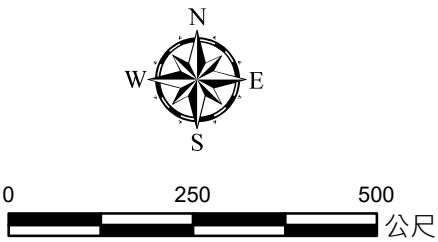
圖例

國土保育地區

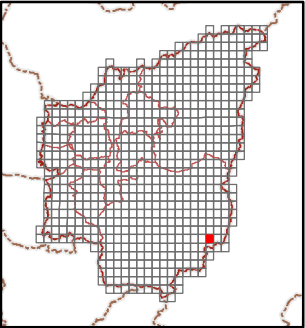

農業發展地區

城鄉發展地區

- | | | |
|--------|--------|------------|
| 國1 第一類 | 農1 第一類 | 城1 第一類 |
| 國2 第二類 | 農2 第二類 | 城2-1 第二類之一 |
| 國3 第三類 | 農3 第三類 | 城2-2 第二類之二 |
| 國4 第四類 | 農4 第四類 | 城2-3 第二類之三 |
| | 農5 第五類 | 城3 第三類 |



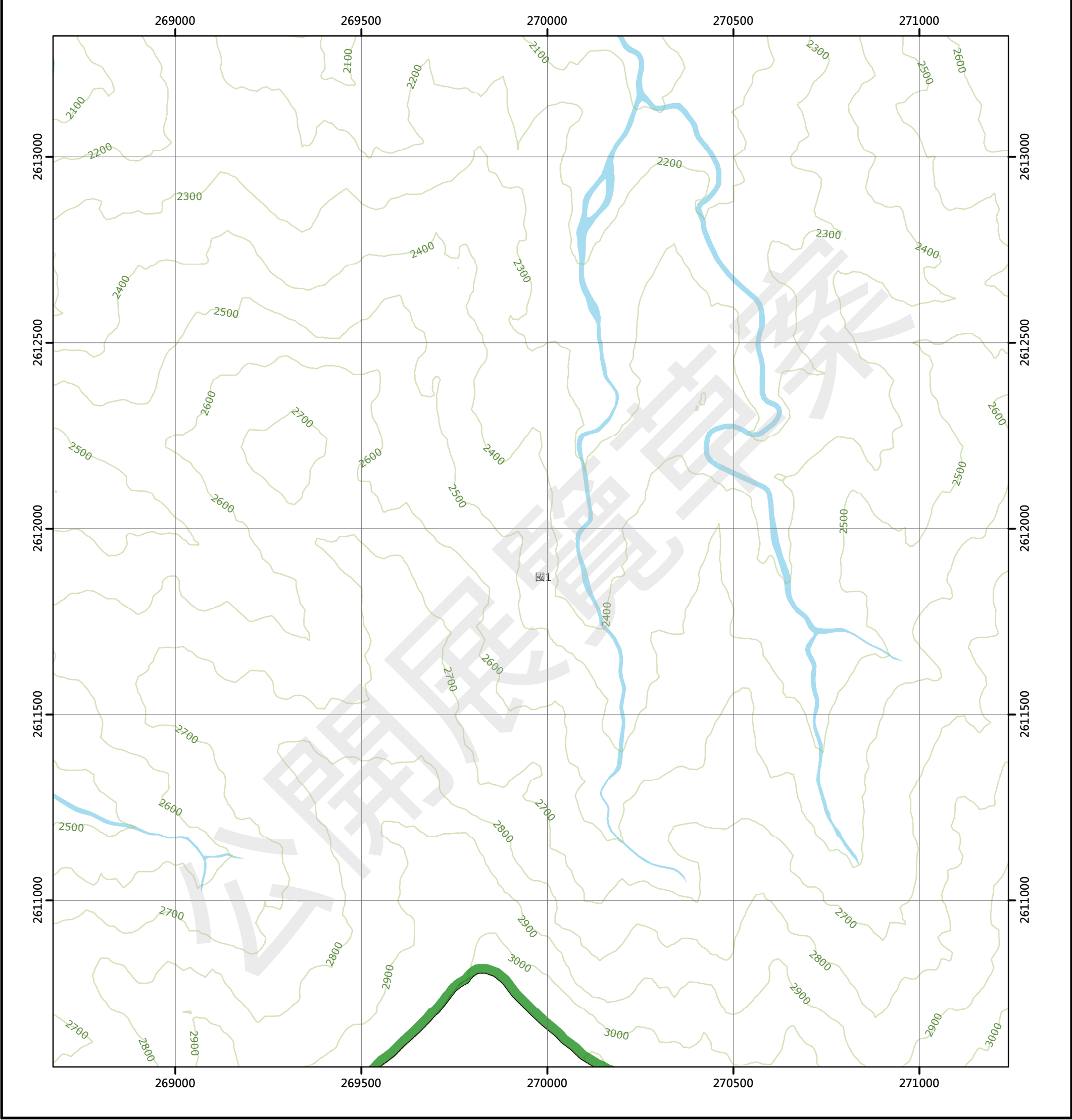
96203046 裡門山(一) 第550頁	96203047 丹大東溪上游(四) 第551頁	96203048 丹大東溪上游(一) 第552頁
96203056 裡門山(二) 第575頁	96203057 丹大東溪上游(三) 第576頁	96203058 丹大東溪上游(二) 第577頁
96203066 郡大北溪(一) 第593頁	96203067 丹大山西南(四) 第594頁	96203068 丹大山西南(一) 第595頁



丹大東溪上游(二)

南投縣國土功能分區分類圖

96203058



圖例

國土保育地區	農業發展地區	城鄉發展地區
國1 第一類	農1 第一類	城1 第一類
國2 第二類	農2 第二類	城2-1 第二類之一
國3 第三類	農3 第三類	城2-2 第二類之二
國4 第四類	農4 第四類	城2-3 第二類之三
	農5 第五類	城3 第三類

96203047 丹大東溪上游(四) 第551頁	96203048 丹大東溪上游(一) 第552頁	96203049 丹大山(四) 第553頁
96203057 丹大東溪上游(三) 第576頁	96203058 丹大東溪上游(二) 第577頁	96203059 丹大山(三) 第578頁
96203067 丹大山西南(四) 第594頁	96203068 丹大山西南(一) 第595頁	96203069 丹大山南部(四) 第596頁

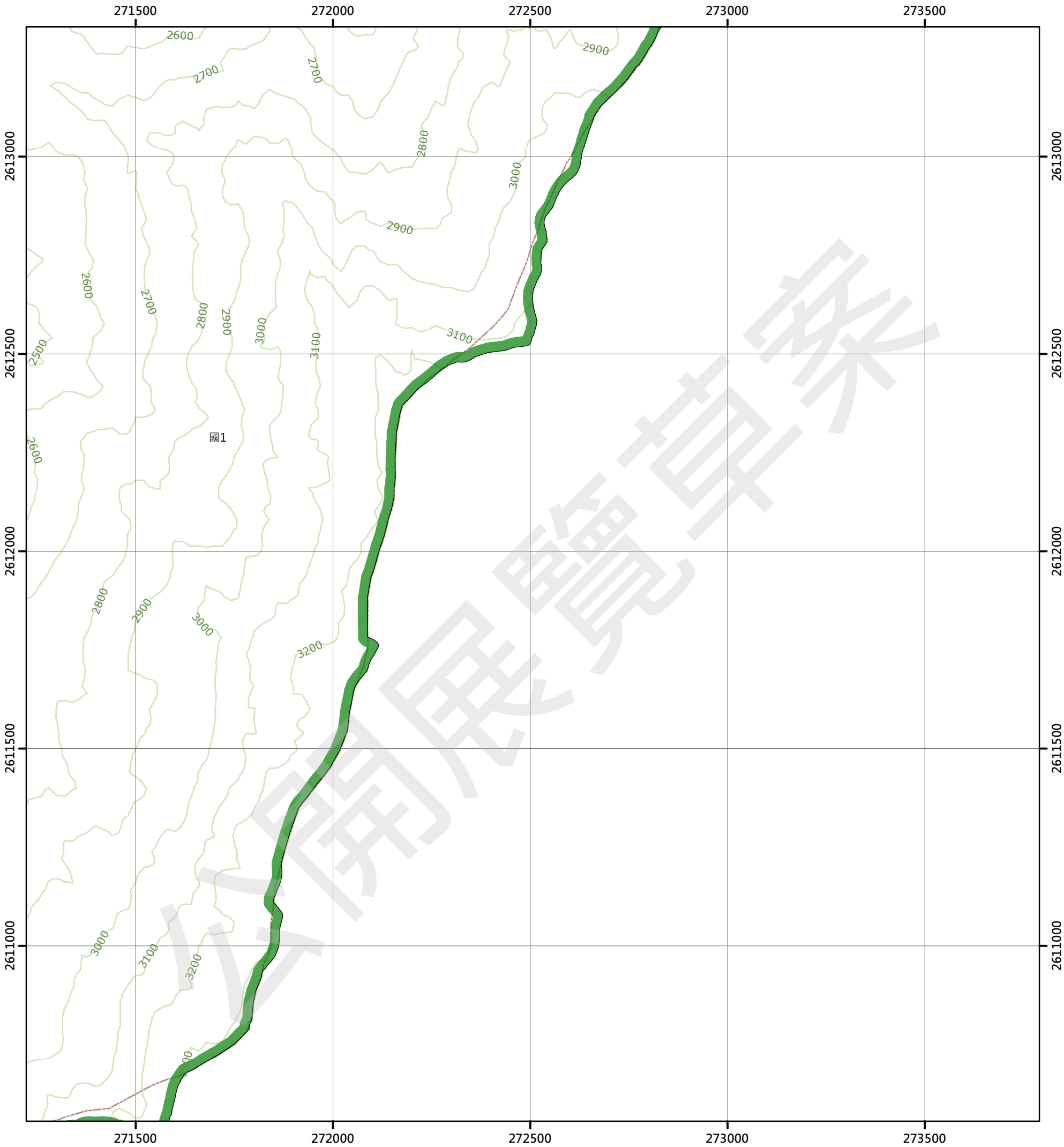
南投縣
信義鄉

繪製日期：111年10月25日

丹大山(三)

南投縣國土功能分區分類圖

96203059



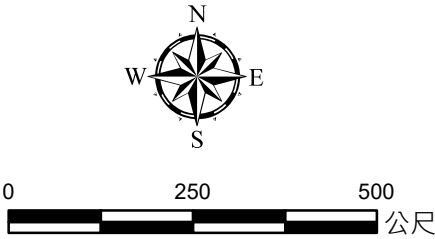
圖例

- 國土保育地區

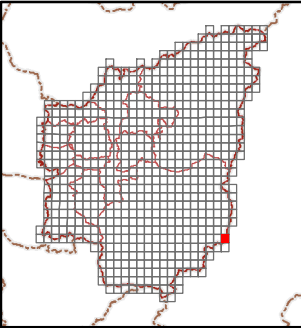
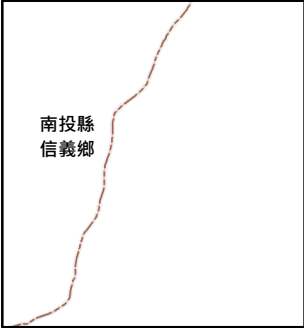
 - 國1 第一類
 - 國2 第二類
 - 國3 第三類
 - 國4 第四類
- 農業發展地區

 - 農1 第一類
 - 農2 第二類
 - 農3 第三類
 - 農4 第四類
 - 農5 第五類
- 城鄉發展地區

 - 城1 第一類
 - 城2-1 第二類之一
 - 城2-2 第二類之二
 - 城2-3 第二類之三
 - 城3 第三類



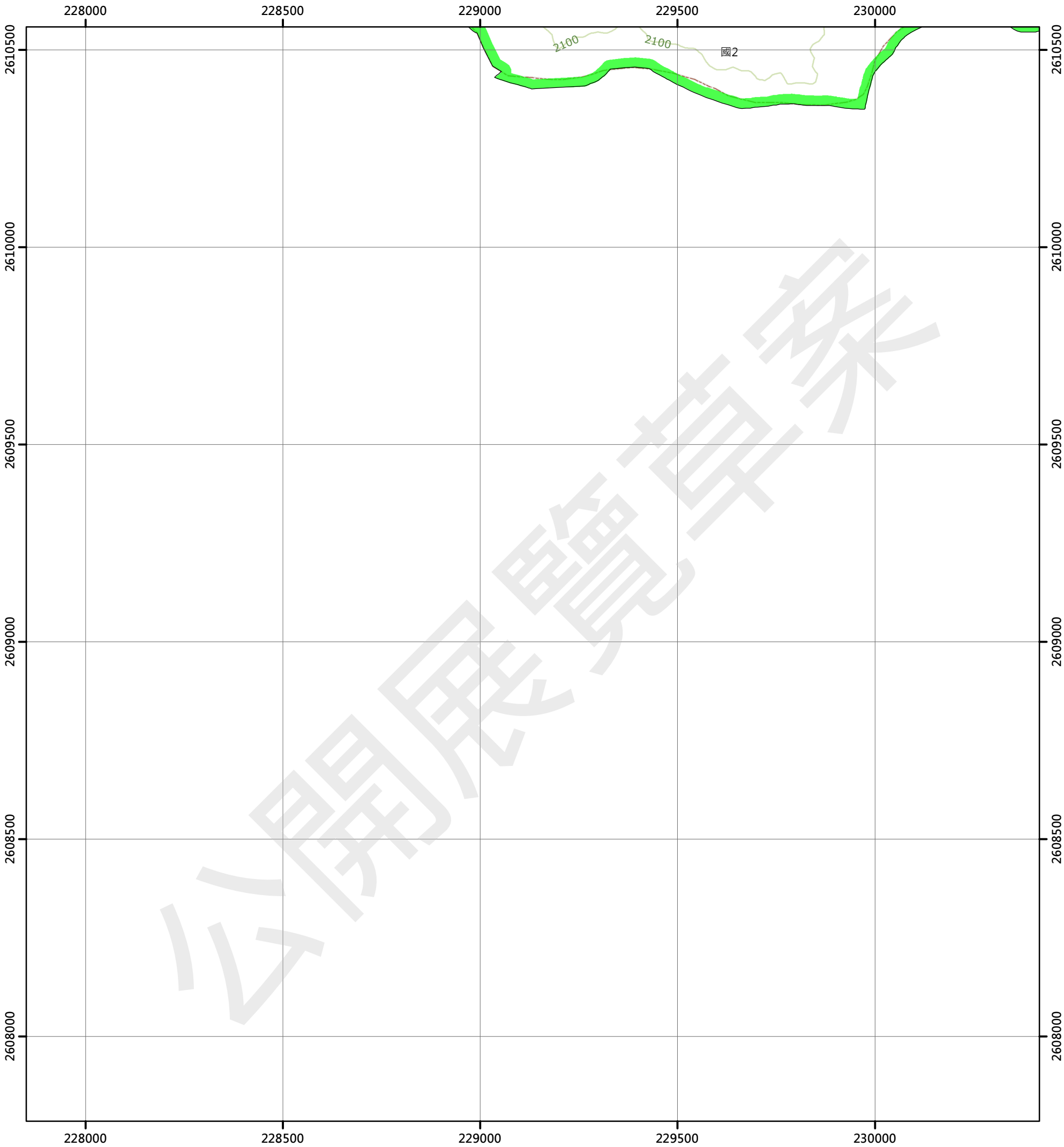
96203048 丹大東溪上游(一) 第552頁	96203049 丹大山(四) 第553頁	
96203058 丹大東溪上游(二) 第577頁	96203059 丹大山(三) 第578頁	
96203068 丹大山西南(一) 第595頁	96203069 丹大山南部(四) 第596頁	



千人洞(一)

南投縣國土功能分區分類圖

95202062



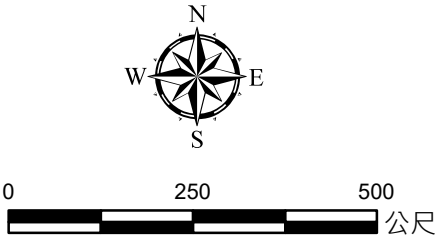
圖例

- 國土保育地區

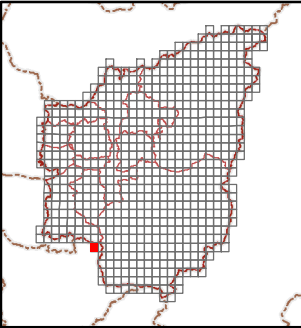

 - 國1 第一類
 - 國2 第二類
 - 國3 第三類
 - 國4 第四類
- 農業發展地區

 - 農1 第一類
 - 農2 第二類
 - 農3 第三類
 - 農4 第四類
 - 農5 第五類
- 城鄉發展地區

 - 城1 第一類
 - 城2-1 第二類之一
 - 城2-2 第二類之二
 - 城2-3 第二類之三
 - 城3 第三類



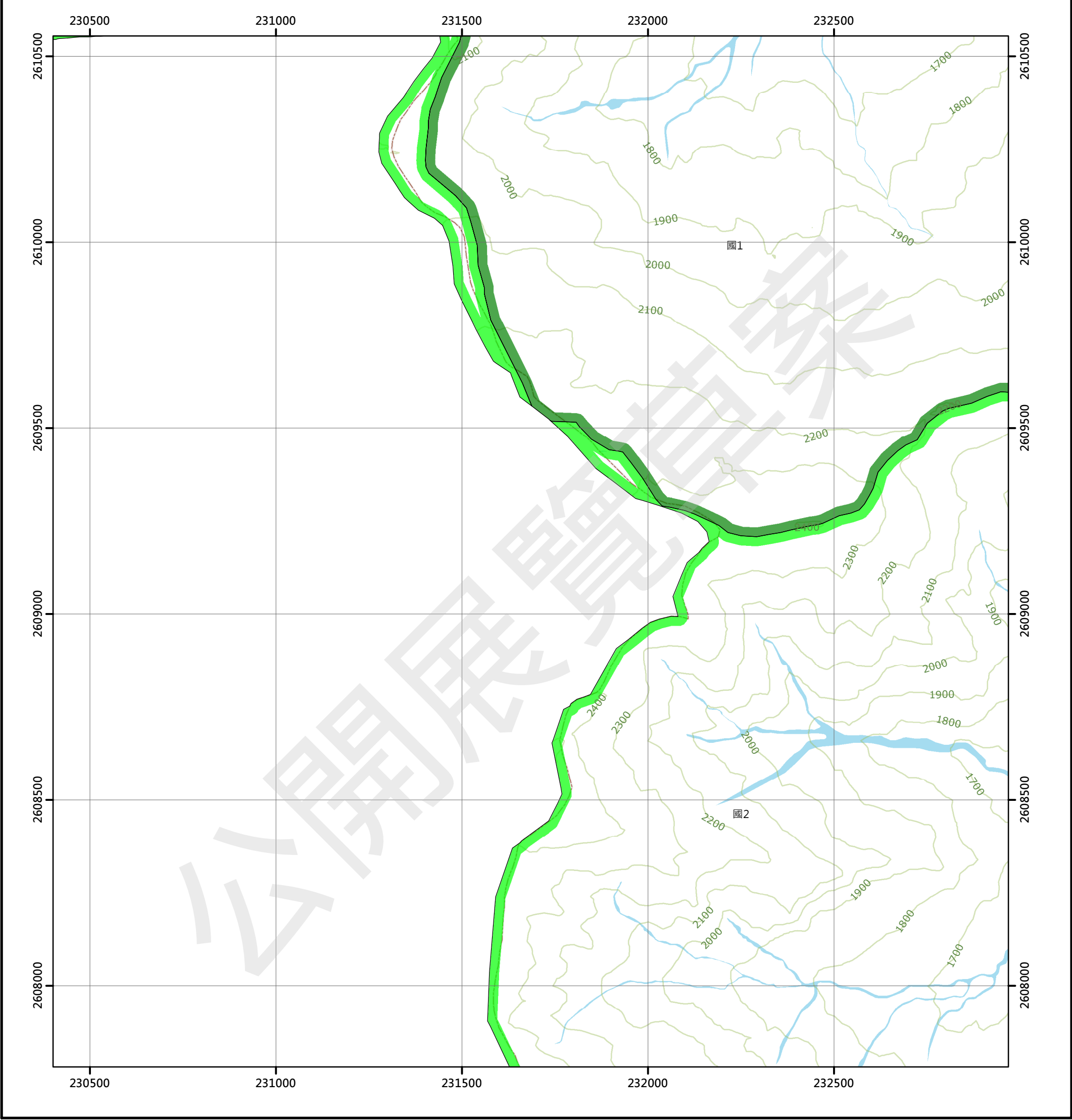
95202051 杉林溪遊樂區(三) 第560頁	95202052 杉林溪遊樂區(二) 第561頁	95202053 五叉崙山 第562頁
	95202062 千人洞(一) 第579頁	95202063 璫山(西) 第580頁
		95202073 松山 第597頁



瓊山(西)

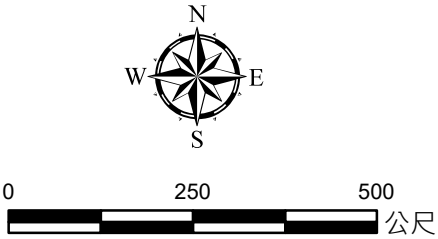
南投縣國土功能分區分類圖

95202063

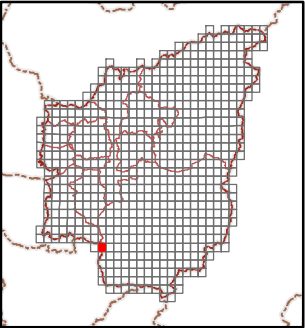


圖例

國土保育地區		農業發展地區		城鄉發展地區	
國1	第一類	農1	第一類	城1	第一類
國2	第二類	農2	第二類	城2-1	第二類之一
國3	第三類	農3	第三類	城2-2	第二類之二
國4	第四類	農4	第四類	城2-3	第二類之三
		農5	第五類	城3	第三類



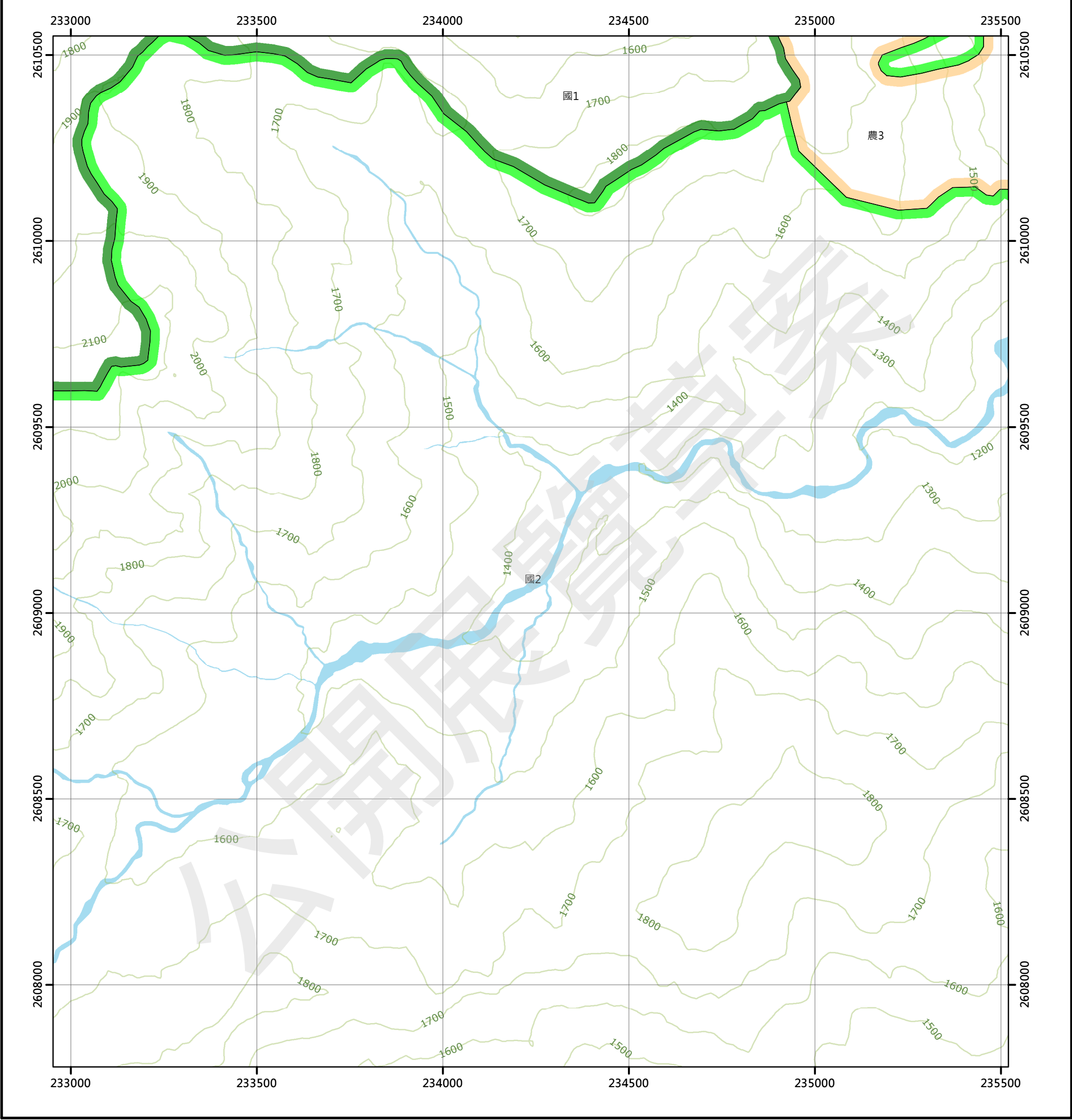
95202052 杉林溪遊樂區(二) 第561頁	95202053 五叉南山 第562頁	95202054 華石溪 第563頁
95202062 千人洞(一) 第579頁	95202063 瓊山(西) 第580頁	95202064 瓊山 第581頁
	95202073 松山 第597頁	95202074 松山(東) 第598頁



瓊山

南投縣國土功能分區分類圖

95202064



圖例

國土保育地區	農業發展地區	城鄉發展地區
國1 第一類	農1 第一類	城1 第一類
國2 第二類	農2 第二類	城2-1 第二類之一
國3 第三類	農3 第三類	城2-2 第二類之二
國4 第四類	農4 第四類	城2-3 第二類之三
	農5 第五類	城3 第三類

95202053 五叉崙山 第562頁	95202054 華石溪 第563頁	95202055 久美(西) 第564頁
95202063 瓊山(西) 第580頁	95202064 瓊山 第581頁	95202065 隆華橋 第582頁
95202073 松山 第597頁	95202074 松山(東) 第598頁	95202075 草坪頭 第599頁

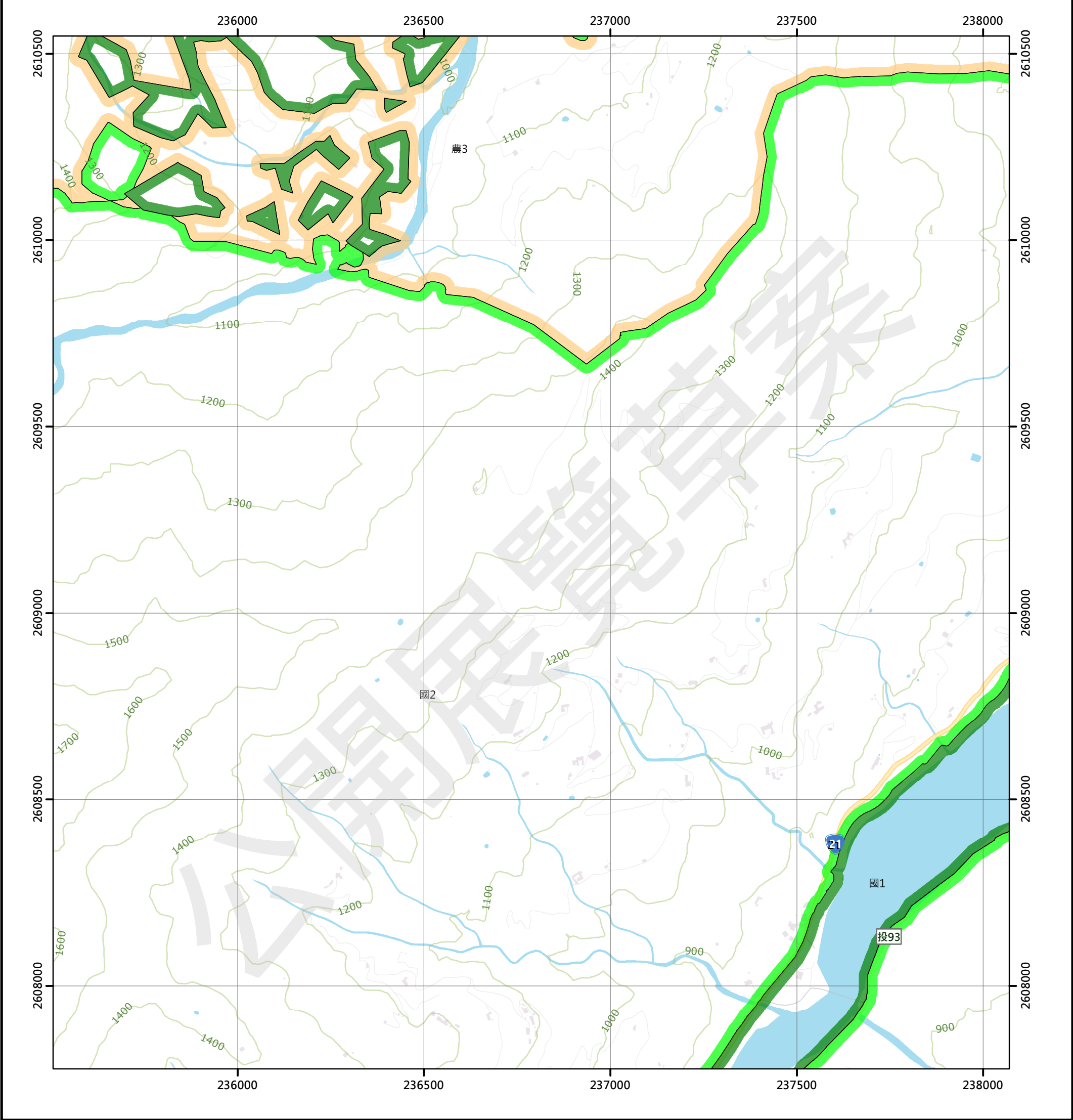
南投縣
信義鄉

繪製日期：111年10月25日

隆華橋

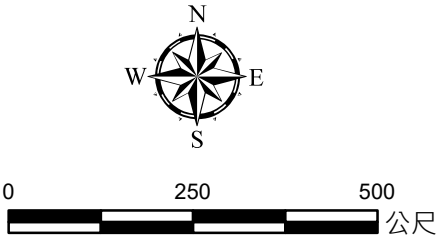
南投縣國土功能分區分類圖

95202065

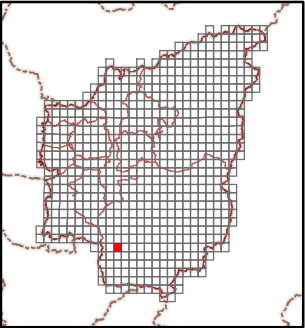


圖例

- | 國土保育地區 | | 農業發展地區 | | 城鄉發展地區 | |
|--------|--------|------------|--|--------|--|
| 國1 第一類 | 農1 第一類 | 城1 第一類 | | | |
| 國2 第二類 | 農2 第二類 | 城2-1 第二類之一 | | | |
| 國3 第三類 | 農3 第三類 | 城2-2 第二類之二 | | | |
| 國4 第四類 | 農4 第四類 | 城2-3 第二類之三 | | | |
| | 農5 第五類 | 城3 第三類 | | | |



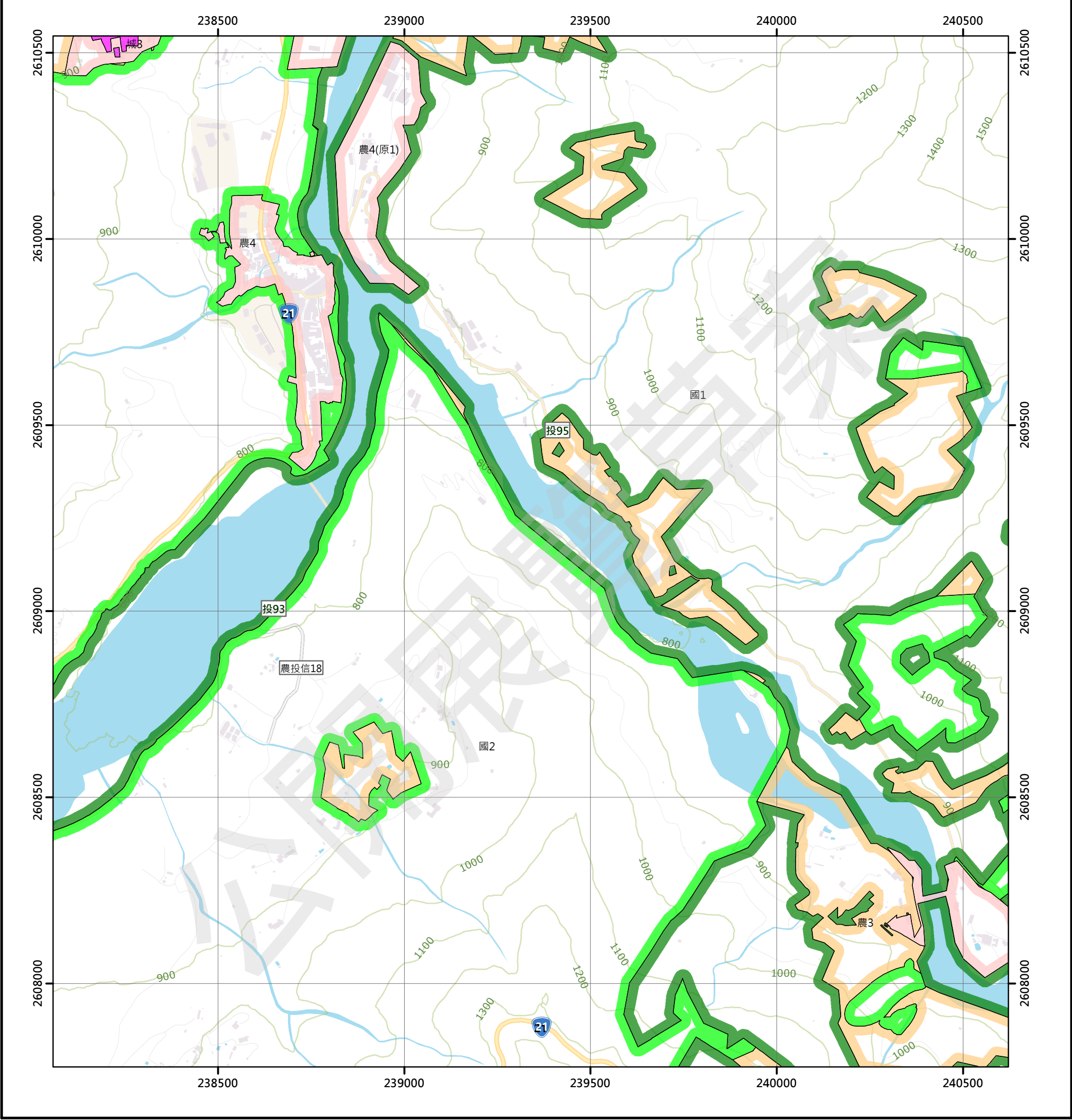
95202054 華石溪 第563頁	95202055 久美(西) 第564頁	95202056 久美 第565頁
95202064 瓊山 第581頁	95202065 隆華橋 第582頁	95202066 同富 第583頁
95202074 松山(東) 第598頁	95202075 草坪頭 第599頁	95202076 沙里仙頂 第600頁



同富

南投縣國土功能分區分類圖

95202066



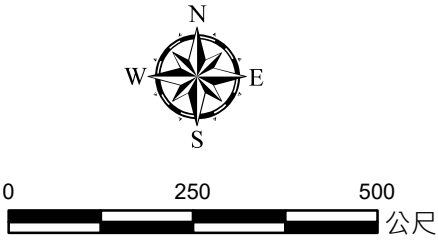
圖例

- 國土保育地區

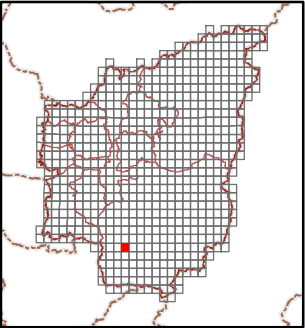
 - 國1 第一類
 - 國2 第二類
 - 國3 第三類
 - 國4 第四類
- 農業發展地區

 - 農1 第一類
 - 農2 第二類
 - 農3 第三類
 - 農4 第四類
 - 農5 第五類
- 城鄉發展地區

 - 城1 第一類
 - 城2-1 第二類之一
 - 城2-2 第二類之二
 - 城2-3 第二類之三
 - 城3 第三類



95202055 久美(西) 第564頁	95202056 久美 第565頁	95202057 望鄉工作站(三) 第566頁
95202065 隆華橋 第582頁	95202066 同富 第583頁	95202067 東埔(四) 第584頁
95202075 草坪頭 第599頁	95202076 沙里仙頂 第600頁	95202077 東埔 第601頁

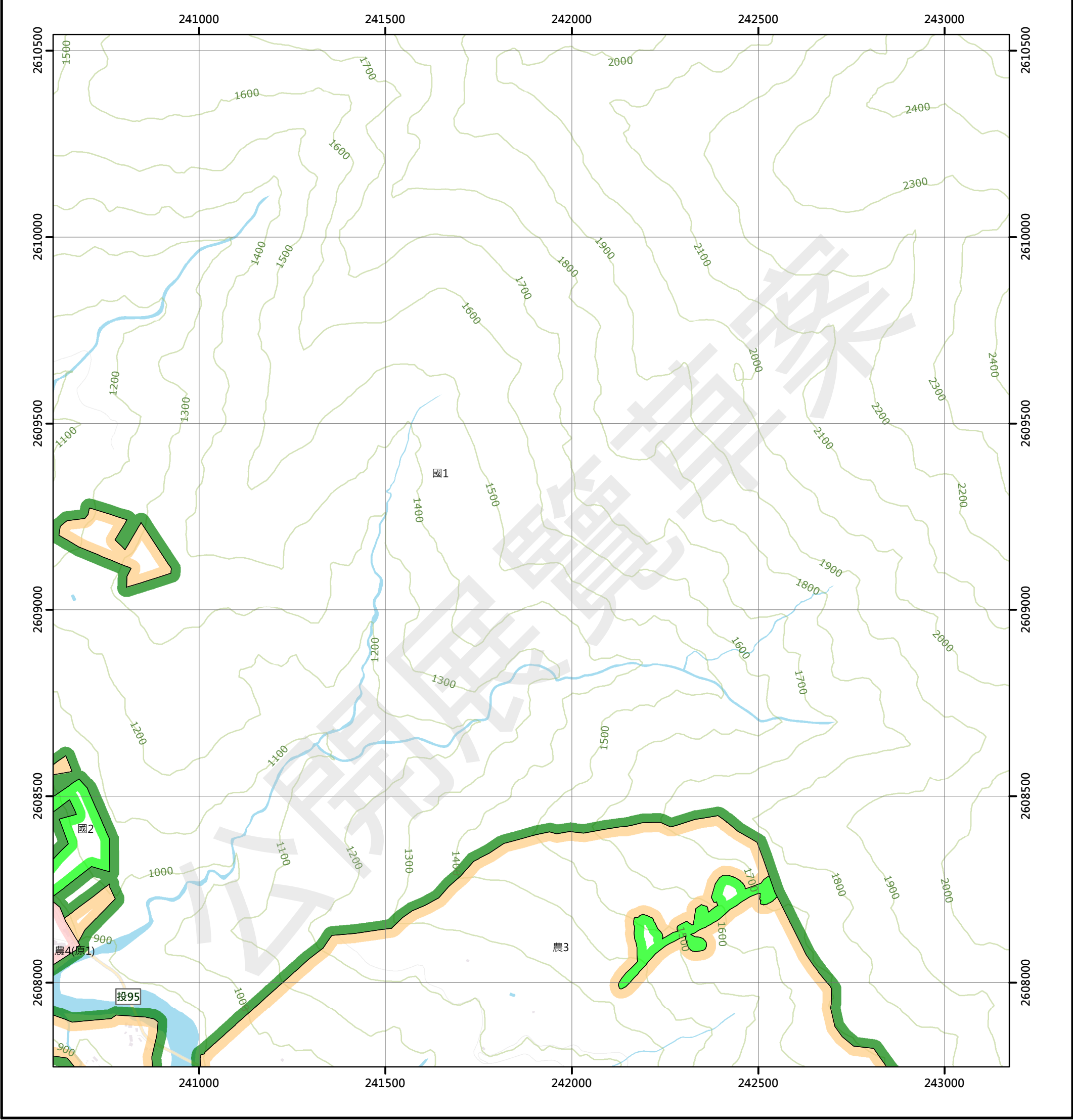


繪製日期：111年10月25日

東埔(四)

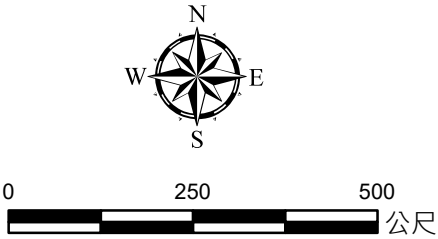
南投縣國土功能分區分類圖

95202067

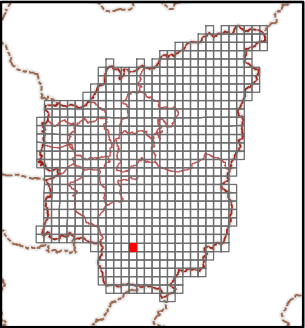


圖例

國土保育地區		農業發展地區		城鄉發展地區	
國1	第一類	農1	第一類	城1	第一類
國2	第二類	農2	第二類	城2-1	第二類之一
國3	第三類	農3	第三類	城2-2	第二類之二
國4	第四類	農4	第四類	城2-3	第二類之三
		農5	第五類	城3	第三類



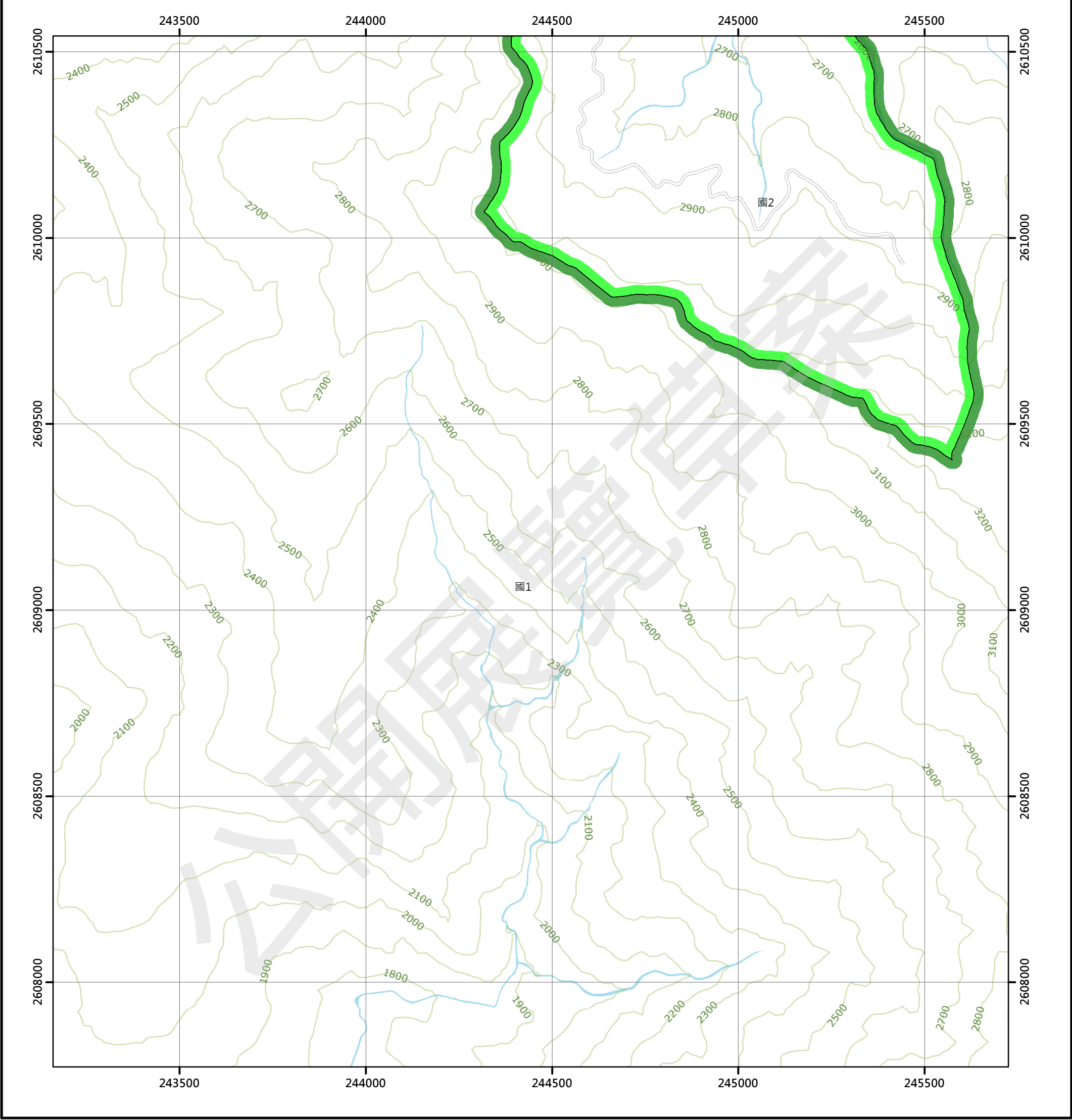
95202056 久美 第565頁	95202057 望鄉工作站(三) 第566頁	95202058 望鄉工作站(二) 第567頁
95202066 同富 第583頁	95202067 東埔(四) 第584頁	95202068 東埔(一) 第585頁
95202076 沙里仙頂 第600頁	95202077 東埔 第601頁	95202078 樂樂 第602頁



東埔(一)

南投縣國土功能分區分類圖

95202068



圖例

國土保育地區	農業發展地區	城鄉發展地區
國1 第一類	農1 第一類	城1 第一類
國2 第二類	農2 第二類	城2-1 第二類之一
國3 第三類	農3 第三類	城2-2 第二類之二
國4 第四類	農4 第四類	城2-3 第二類之三
	農5 第五類	城3 第三類

95202057 望鄉工作站(三) 第566頁	95202058 望鄉工作站(二) 第567頁	95202059 清水山(三) 第568頁
95202067 東埔(四) 第584頁	95202068 東埔(一) 第585頁	95202069 郡大山(四) 第586頁
95202077 東埔 第601頁	95202078 樂樂 第602頁	95202079 郡大山(三) 第603頁

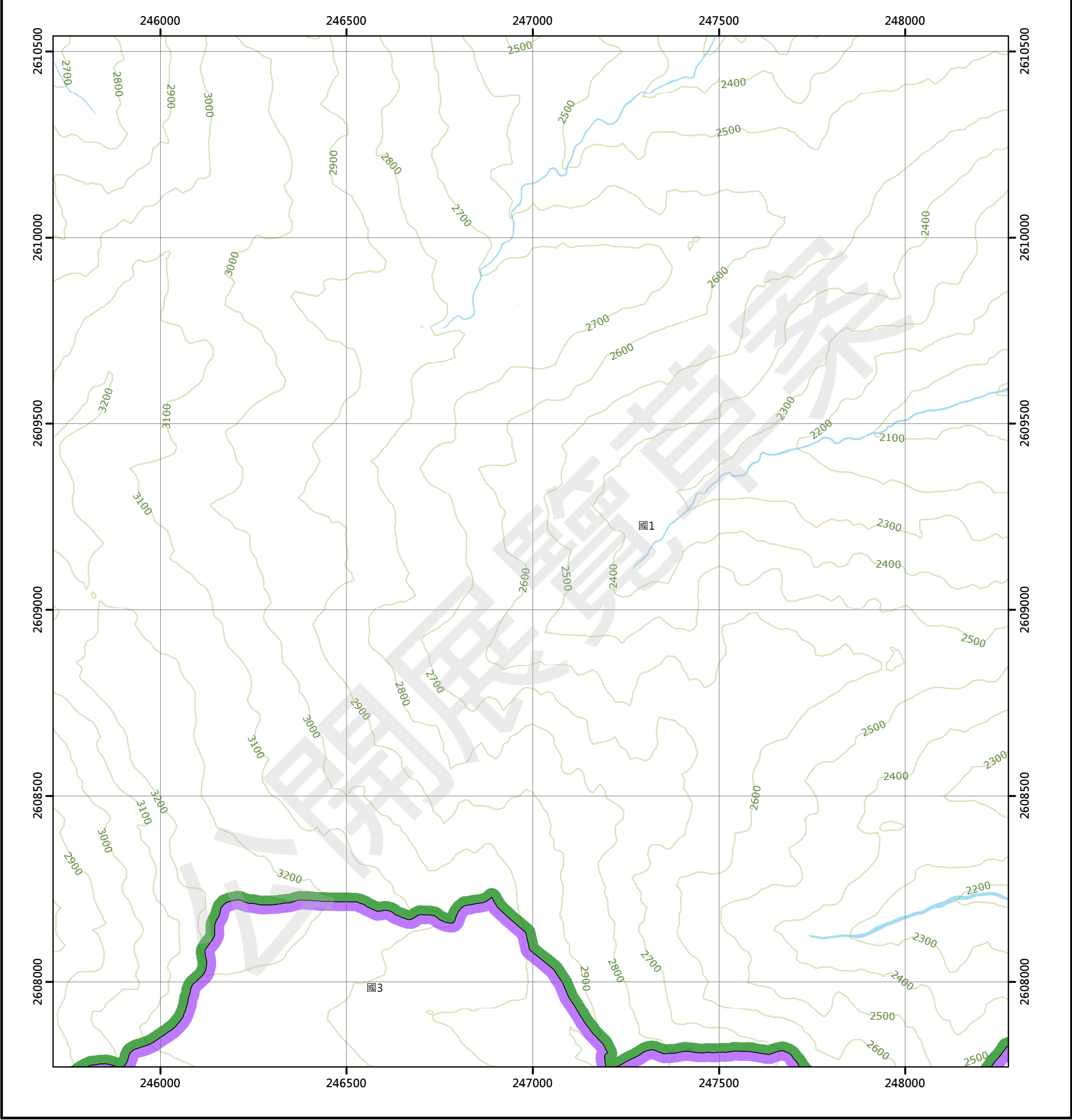
南投縣
信義鄉

繪製日期：111年10月25日

郡大山(四)

南投縣國土功能分區分類圖

95202069



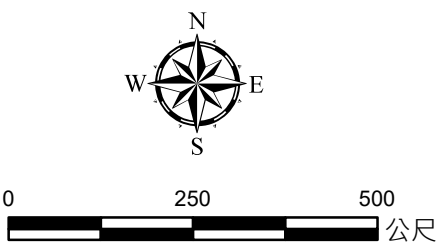
圖例

國土保育地區

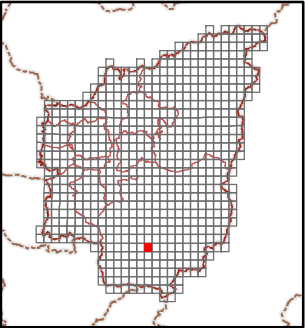

農業發展地區

城鄉發展地區

國1 第一類	農1 第一類	城1 第一類
國2 第二類	農2 第二類	城2-1 第二類之一
國3 第三類	農3 第三類	城2-2 第二類之二
國4 第四類	農4 第四類	城2-3 第二類之三
	農5 第五類	城3 第三類



95202058 望鄉工作站(二) 第567頁	95202059 清水山(三) 第568頁	95202060 清水山(二) 第569頁
95202068 東埔(一) 第585頁	95202069 郡大山(四) 第586頁	95202070 郡大山(一) 第587頁
95202078 樂樂 第602頁	95202079 郡大山(三) 第603頁	95202080 郡大山(二) 第604頁

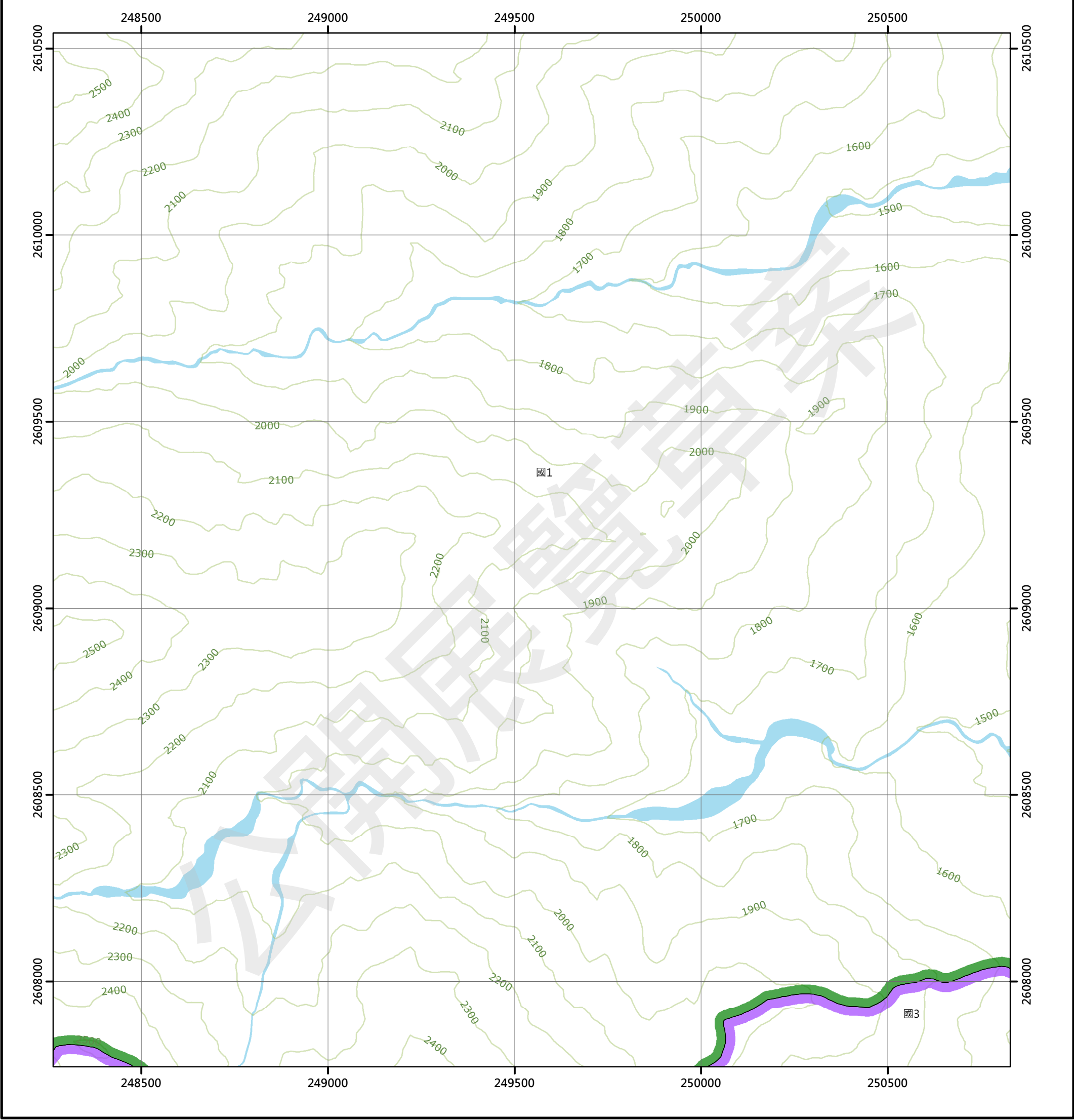


繪製日期：111年10月25日

郡大山(一)

南投縣國土功能分區分類圖

95202070



圖例

國土保育地區	農業發展地區	城鄉發展地區
國1 第一類	農1 第一類	城1 第一類
國2 第二類	農2 第二類	城2-1 第二類之一
國3 第三類	農3 第三類	城2-2 第二類之二
國4 第四類	農4 第四類	城2-3 第二類之三
	農5 第五類	城3 第三類

95202059 清水山(三) 第568頁	95202060 清水山(二) 第569頁	96203051 東豐大山西游(三) 第570頁
95202069 郡大山(四) 第586頁	95202070 郡大山(一) 第587頁	96203061 無雙山(四) 第588頁
95202079 郡大山(三) 第603頁	95202080 郡大山(二) 第604頁	96203071 無雙山(三) 第605頁

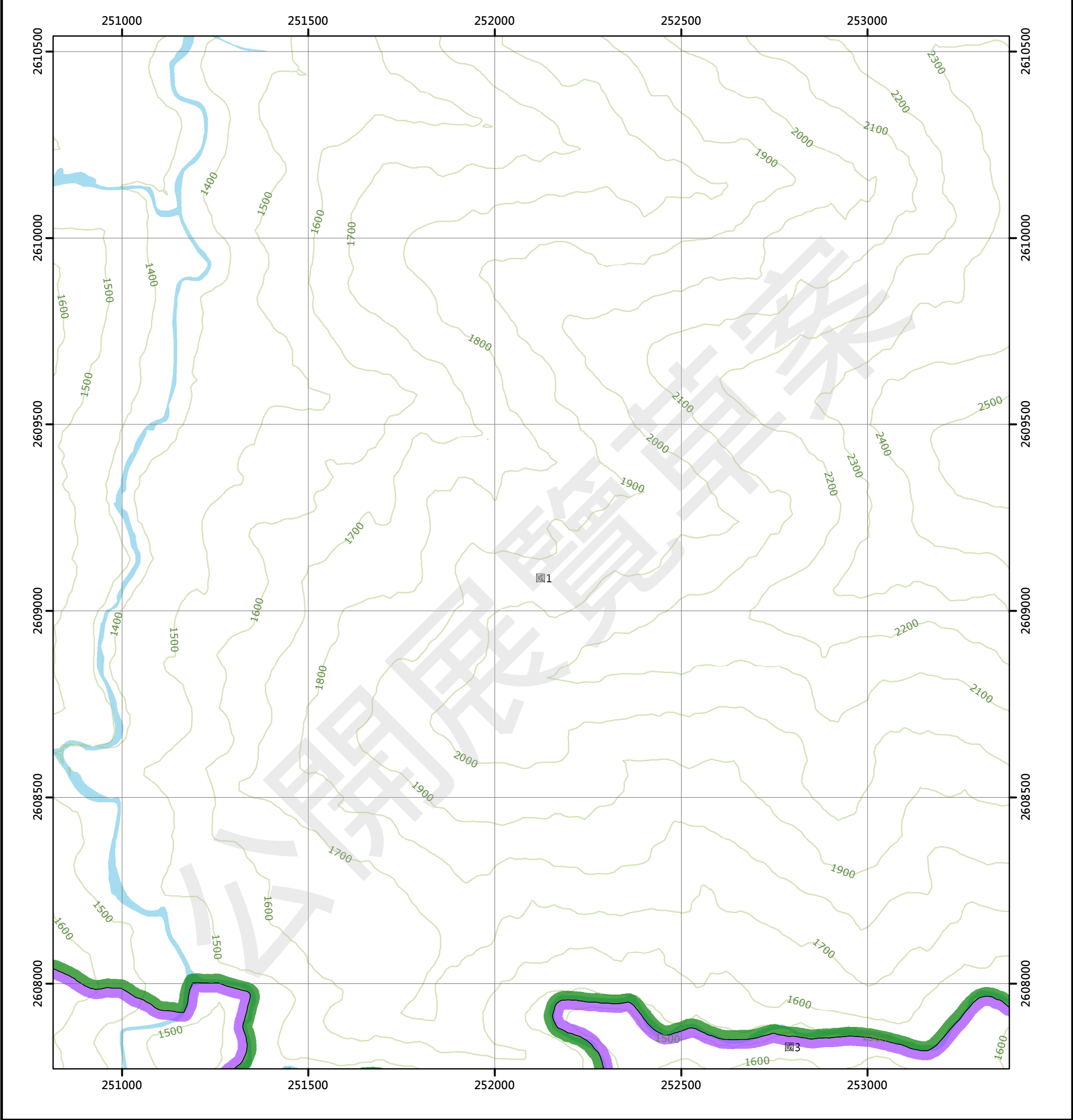
南投縣
信義鄉

繪製日期：111年10月25日

無雙山(四)

南投縣國土功能分區分類圖

96203061



圖例

國土保育地區	農業發展地區	城鄉發展地區
國1 第一類	農1 第一類	城1 第一類
國2 第二類	農2 第二類	城2-1 第二類之一
國3 第三類	農3 第三類	城2-2 第二類之二
國4 第四類	農4 第四類	城2-3 第二類之三
	農5 第五類	城3 第三類

95202060 清水山(二) 第569頁	96203051 東戀大山西游(三) 第570頁	96203052 東戀大山西游(二) 第571頁
95202070 郡大山(一) 第587頁	96203061 無雙山(四) 第588頁	96203062 無雙山(一) 第589頁
95202080 郡大山(二) 第604頁	96203071 無雙山(三) 第605頁	96203072 無雙山(二) 第606頁

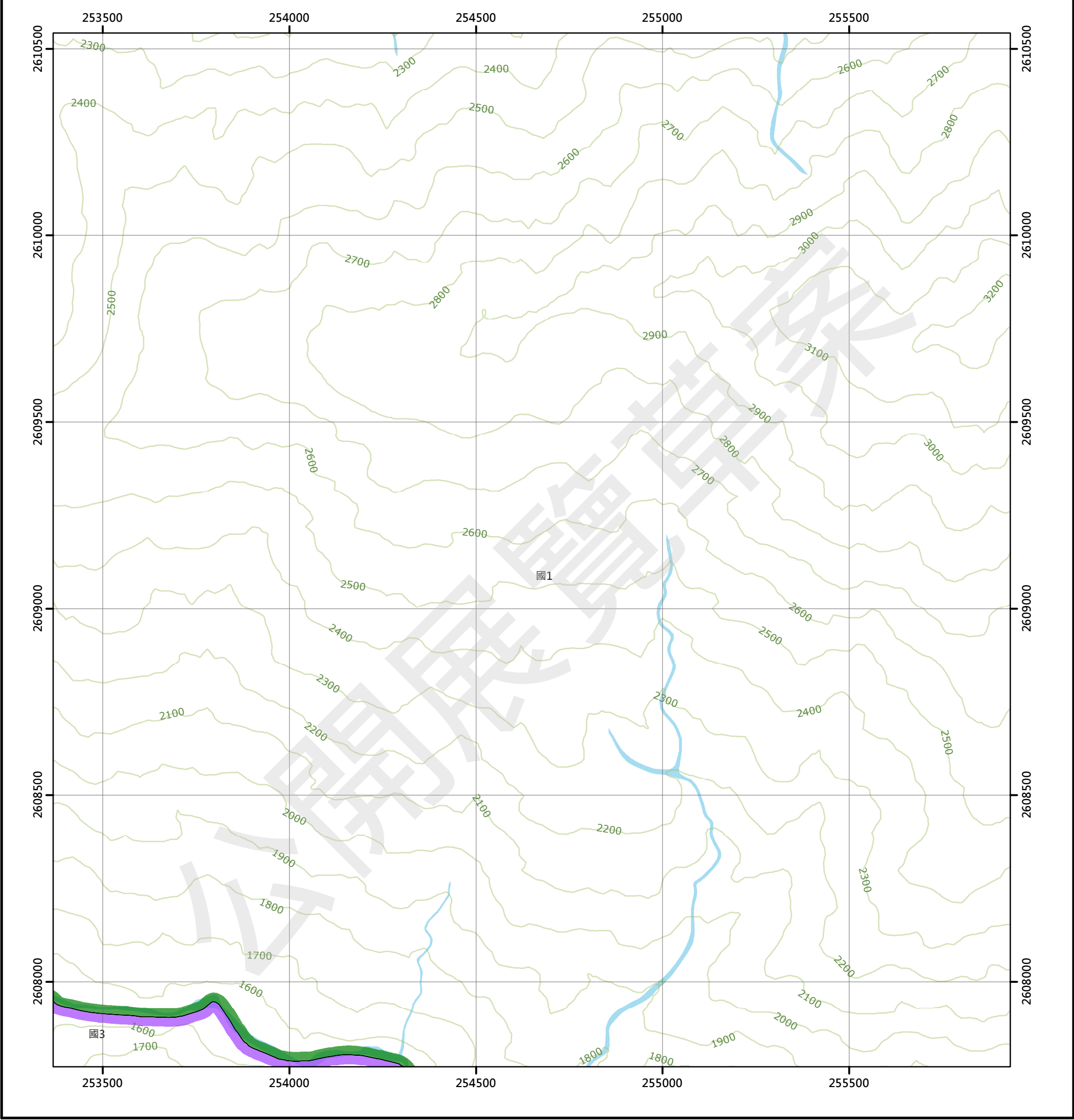
南投縣
信義鄉

繪製日期：111年10月25日

無雙山(一)

南投縣國土功能分區分類圖

96203062



圖例

國土保育地區	農業發展地區	城鄉發展地區
國1 第一類	農1 第一類	城1 第一類
國2 第二類	農2 第二類	城2-1 第二類之一
國3 第三類	農3 第三類	城2-2 第二類之二
國4 第四類	農4 第四類	城2-3 第二類之三
	農5 第五類	城3 第三類

96203051 東嶺大山西游(三) 第570頁	96203052 東嶺大山西游(二) 第571頁	96203053 東嶺大山(三) 第572頁
96203061 無雙山(四) 第588頁	96203062 無雙山(一) 第589頁	96203063 壁山(四) 第590頁
96203071 無雙山(三) 第605頁	96203072 無雙山(二) 第606頁	96203073 壁山(三) 第607頁

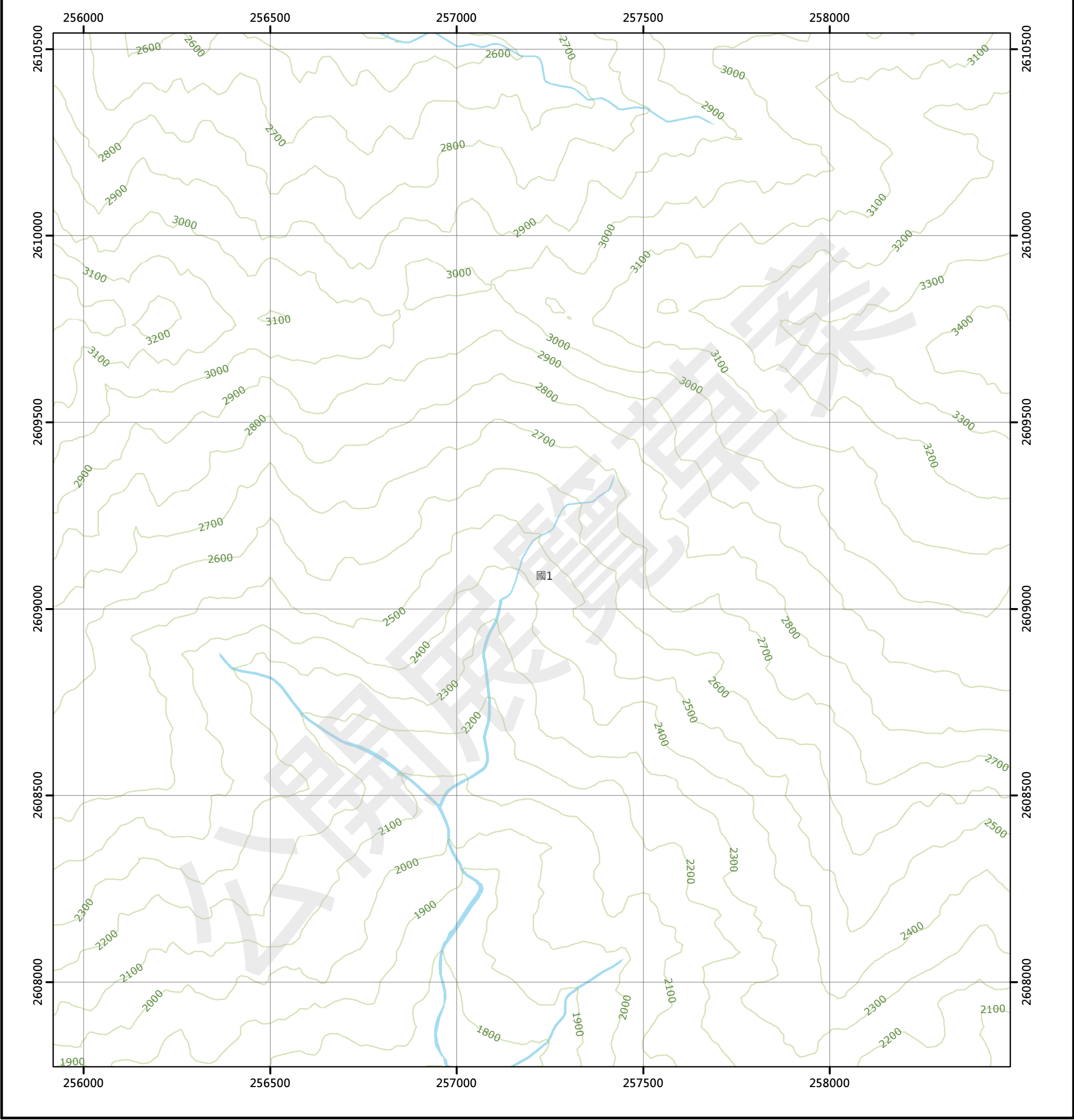
南投縣
信義鄉

繪製日期：111年10月25日

堅山(四)

南投縣國土功能分區分類圖

96203063



圖例

國土保育地區	農業發展地區	城鄉發展地區
國1 第一類	農1 第一類	城1 第一類
國2 第二類	農2 第二類	城2-1 第二類之一
國3 第三類	農3 第三類	城2-2 第二類之二
國4 第四類	農4 第四類	城2-3 第二類之三
	農5 第五類	城3 第三類

96203052 東巒大山西游(二) 第571頁	96203053 東郡大山(三) 第572頁	96203054 東郡大山(二) 第573頁
96203062 無雙山(一) 第589頁	96203063 堅山(四) 第590頁	96203064 堅山(一) 第591頁
96203072 無雙山(二) 第606頁	96203073 堅山(三) 第607頁	96203074 堅山(二) 第608頁

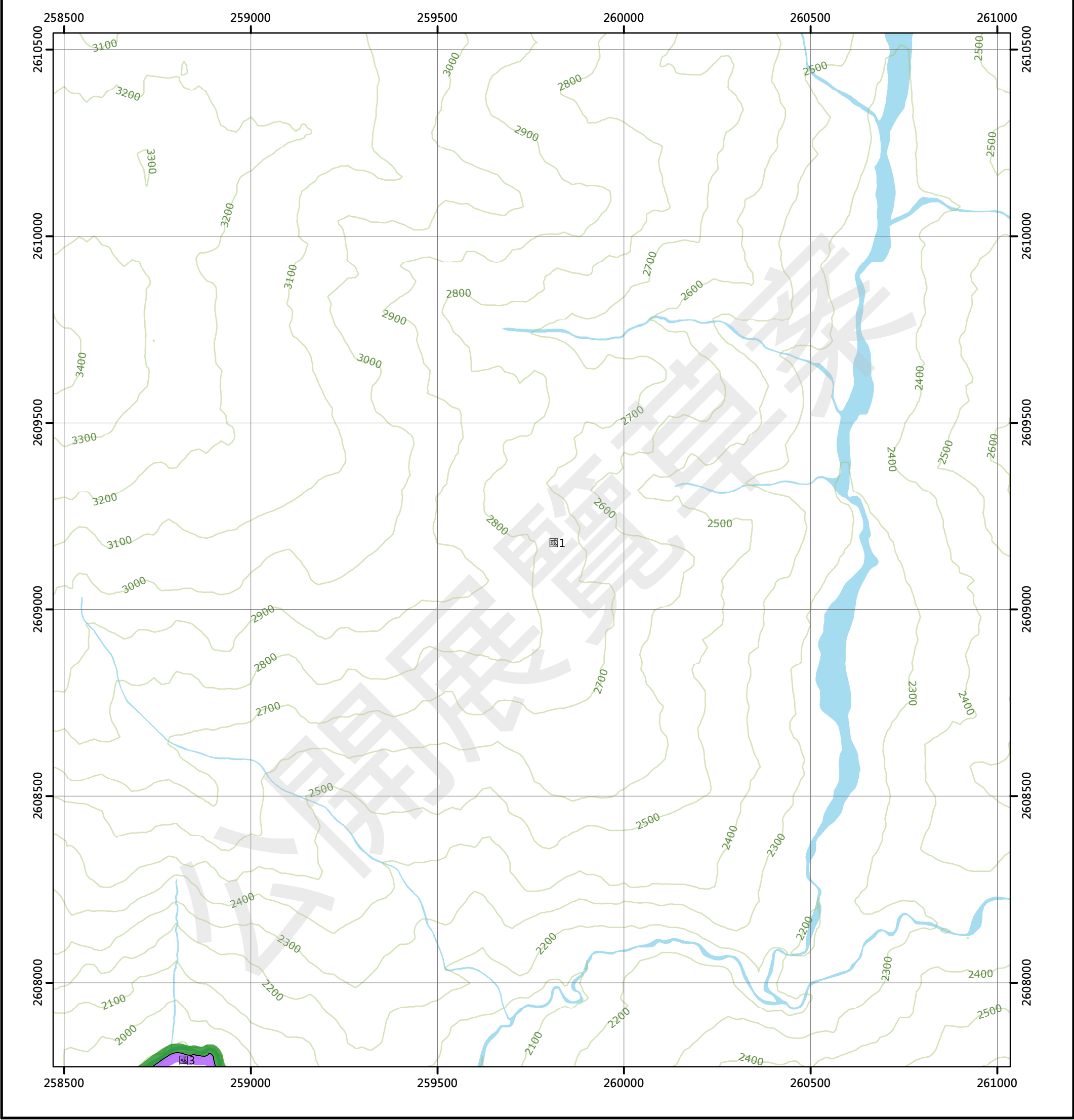
南投縣
信義鄉

繪製日期：111年10月25日

堅山(一)

南投縣國土功能分區分類圖

96203064



圖例

國土保育地區

農業發展地區

城鄉發展地區

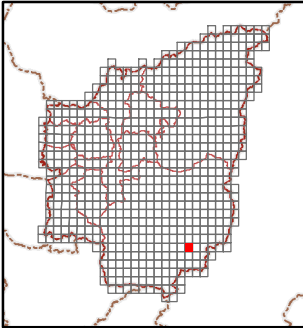
- | | | |
|--------|--------|------------|
| 國1 第一類 | 農1 第一類 | 城1 第一類 |
| 國2 第二類 | 農2 第二類 | 城2-1 第二類之一 |
| 國3 第三類 | 農3 第三類 | 城2-2 第二類之二 |
| 國4 第四類 | 農4 第四類 | 城2-3 第二類之三 |
| | 農5 第五類 | 城3 第三類 |



0 250 500 公尺

96203053 東郡大山(三) 第572頁	96203054 東郡大山(二) 第573頁	96203055 裡門山(三) 第574頁
96203063 堅山(四) 第590頁	96203064 堅山(一) 第591頁	96203065 郡大北溪(四) 第592頁
96203073 堅山(三) 第607頁	96203074 堅山(二) 第608頁	96203075 郡大北溪(三) 第609頁

南投縣
信義鄉

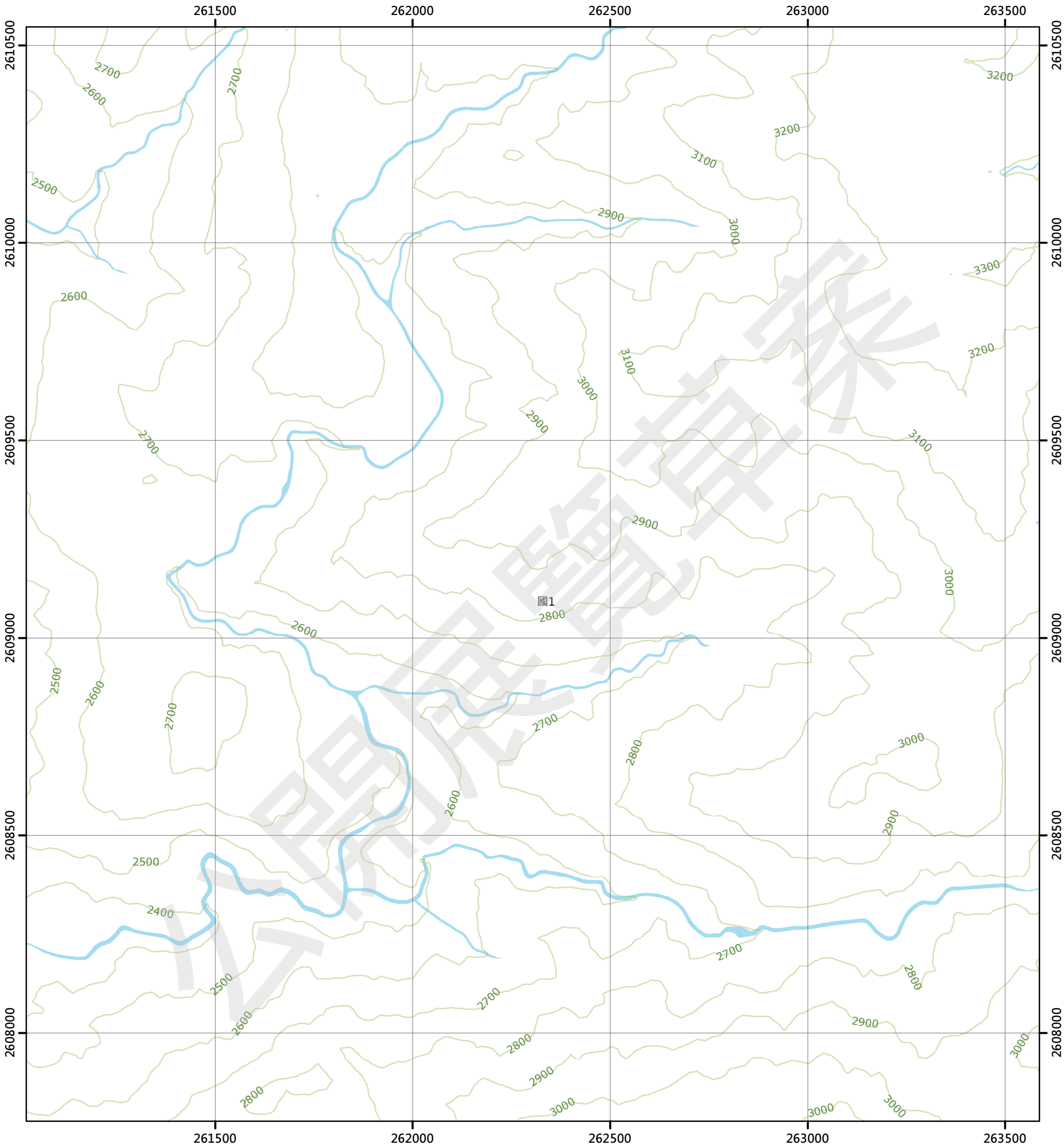


繪製日期：111年10月25日

郡大北溪(四)

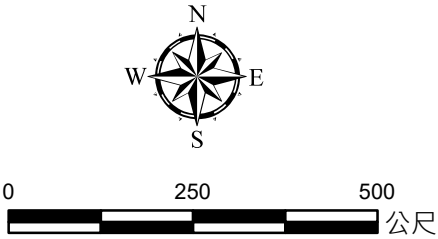
南投縣國土功能分區分類圖

96203065

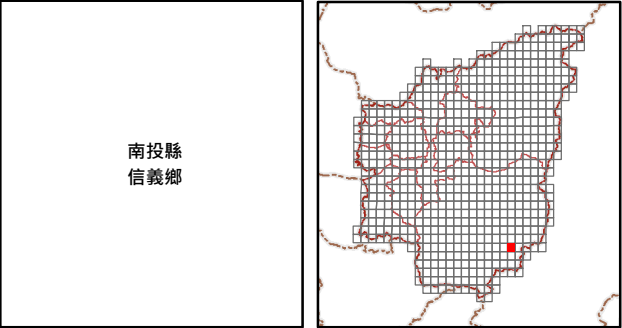


圖例

國土保育地區		農業發展地區		城鄉發展地區	
國1	第一類	農1	第一類	城1	第一類
國2	第二類	農2	第二類	城2-1	第二類之一
國3	第三類	農3	第三類	城2-2	第二類之二
國4	第四類	農4	第四類	城2-3	第二類之三
		農5	第五類	城3	第三類



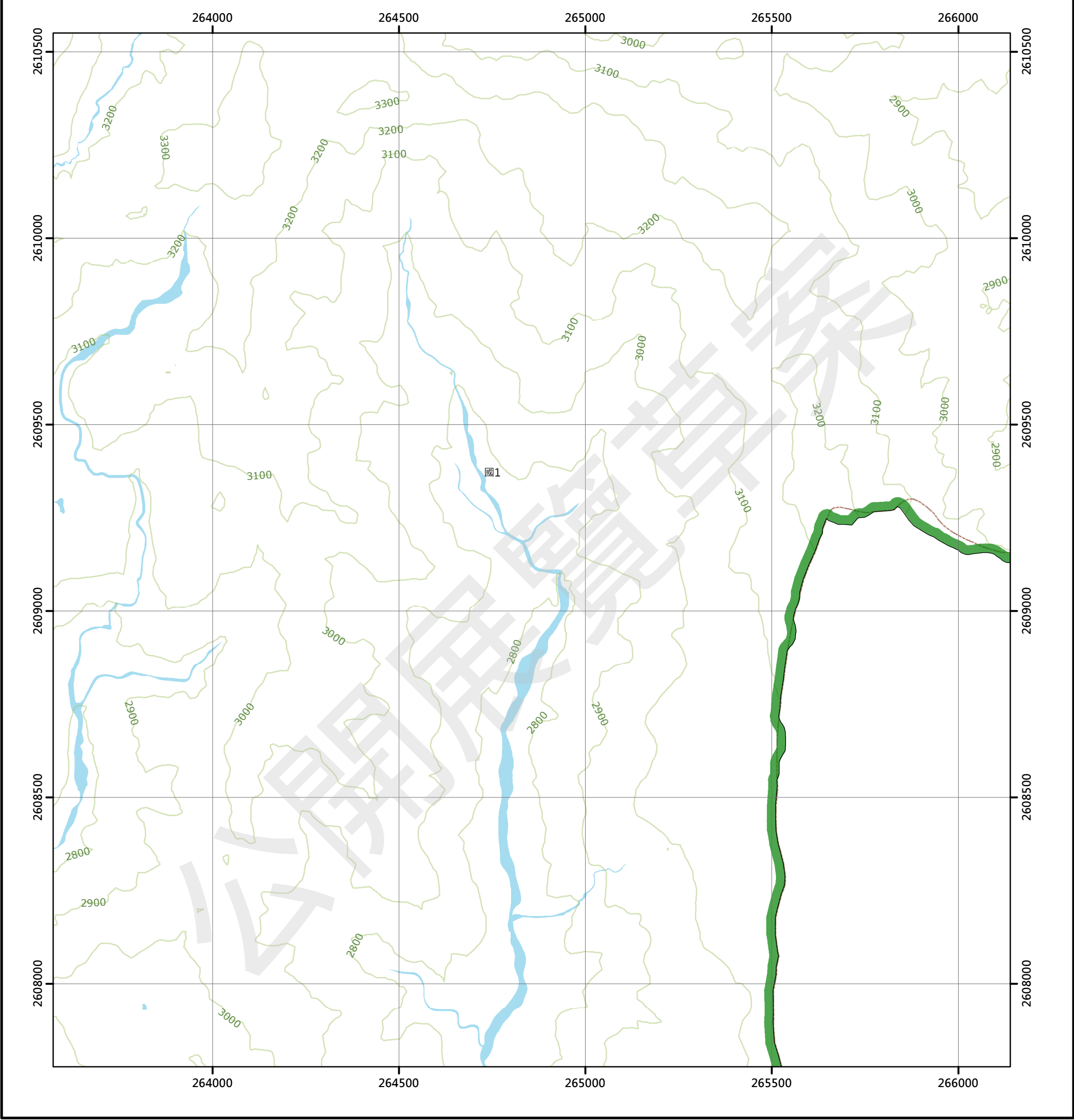
96203054 東郡大山(二) 第573頁	96203055 裡門山(三) 第574頁	96203056 裡門山(二) 第575頁
96203064 壁山(一) 第591頁	96203065 郡大北溪(四) 第592頁	96203066 郡大北溪(一) 第593頁
96203074 壁山(二) 第608頁	96203075 郡大北溪(三) 第609頁	96203076 郡大北溪(二) 第610頁



郡大北溪(一)

南投縣國土功能分區分類圖

96203066



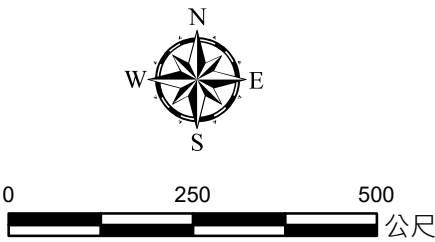
圖例

國土保育地區

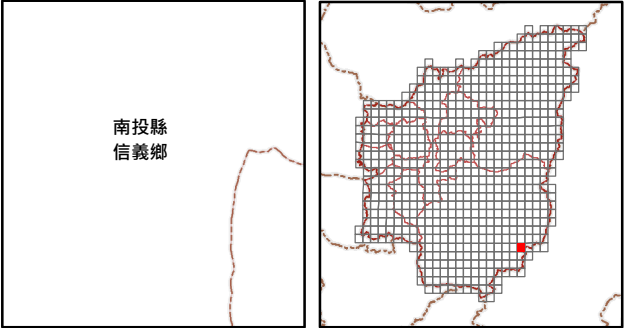
農業發展地區

城鄉發展地區

- | | | |
|--------|--------|------------|
| 國1 第一類 | 農1 第一類 | 城1 第一類 |
| 國2 第二類 | 農2 第二類 | 城2-1 第二類之一 |
| 國3 第三類 | 農3 第三類 | 城2-2 第二類之二 |
| 國4 第四類 | 農4 第四類 | 城2-3 第二類之三 |
| | 農5 第五類 | 城3 第三類 |



96203055 裡門山(三) 第574頁	96203056 裡門山(二) 第575頁	96203057 丹大東溪上游(三) 第576頁
96203065 郡大北溪(四) 第592頁	96203066 郡大北溪(一) 第593頁	96203067 丹大山西南(四) 第594頁
96203075 郡大北溪(三) 第609頁	96203076 郡大北溪(二) 第610頁	96203077 丹大山西南(三) 第611頁

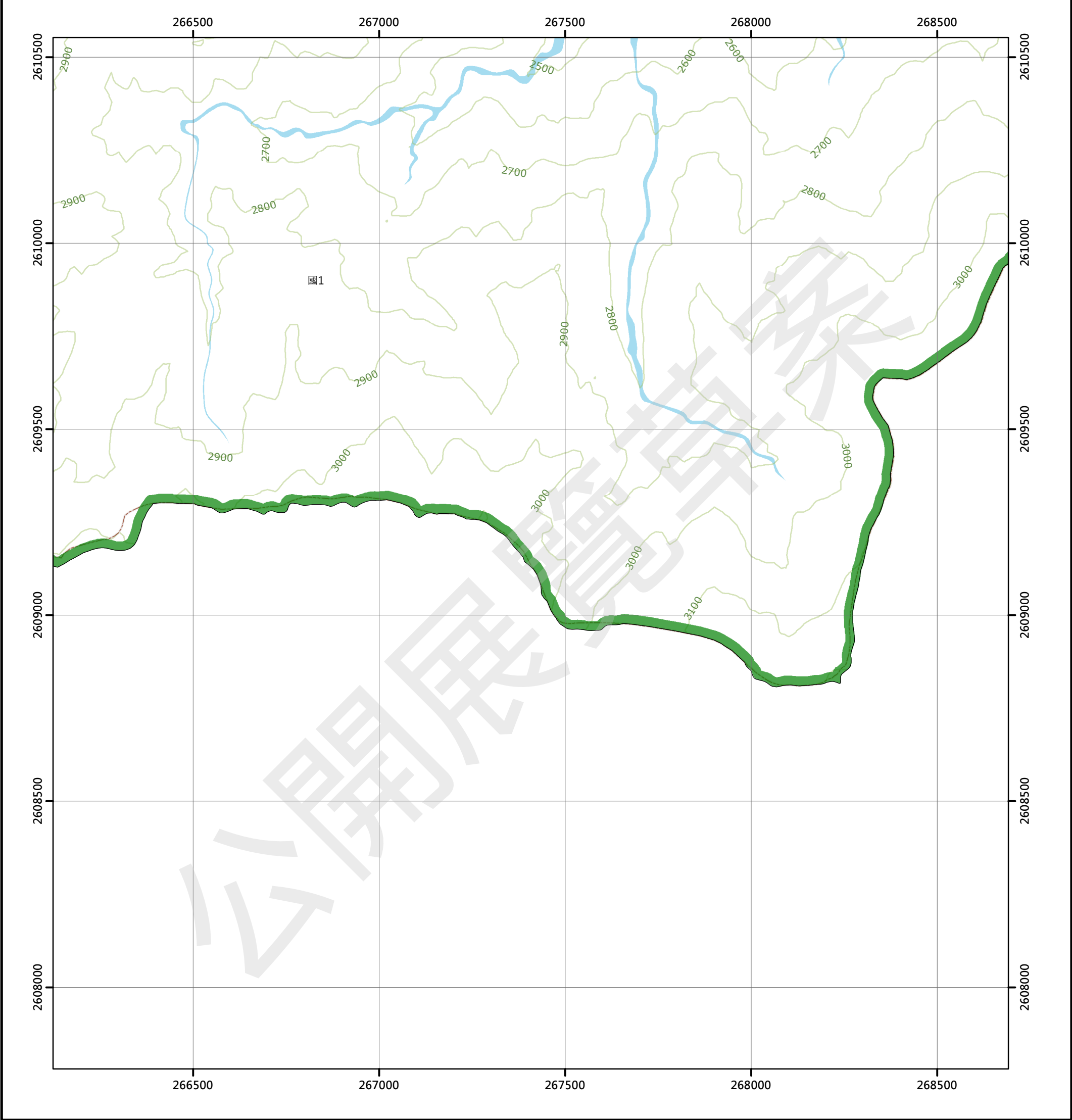


繪製日期：111年10月25日

丹大山西南(四)

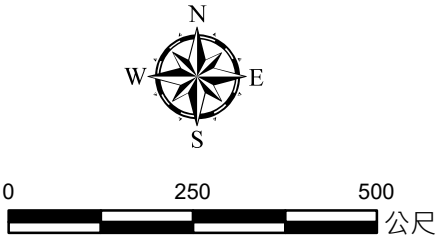
南投縣國土功能分區分類圖

96203067

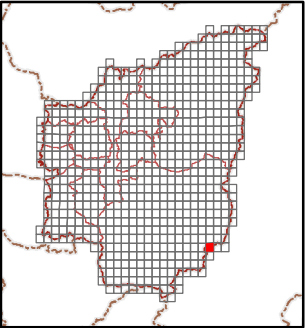


圖例

- | 國土保育地區 | | 農業發展地區 | | 城鄉發展地區 | |
|--------|--------|------------|--|--------|--|
| 國1 第一類 | 農1 第一類 | 城1 第一類 | | | |
| 國2 第二類 | 農2 第二類 | 城2-1 第二類之一 | | | |
| 國3 第三類 | 農3 第三類 | 城2-2 第二類之二 | | | |
| 國4 第四類 | 農4 第四類 | 城2-3 第二類之三 | | | |
| | 農5 第五類 | 城3 第三類 | | | |



96203056 裡門山(二) 第575頁	96203057 丹大東溪上游(三) 第576頁	96203058 丹大東溪上游(二) 第577頁
96203066 郡大北溪(一) 第593頁	96203067 丹大山西南(四) 第594頁	96203068 丹大山西南(一) 第595頁
96203076 郡大北溪(二) 第610頁	96203077 丹大山西南(三) 第611頁	

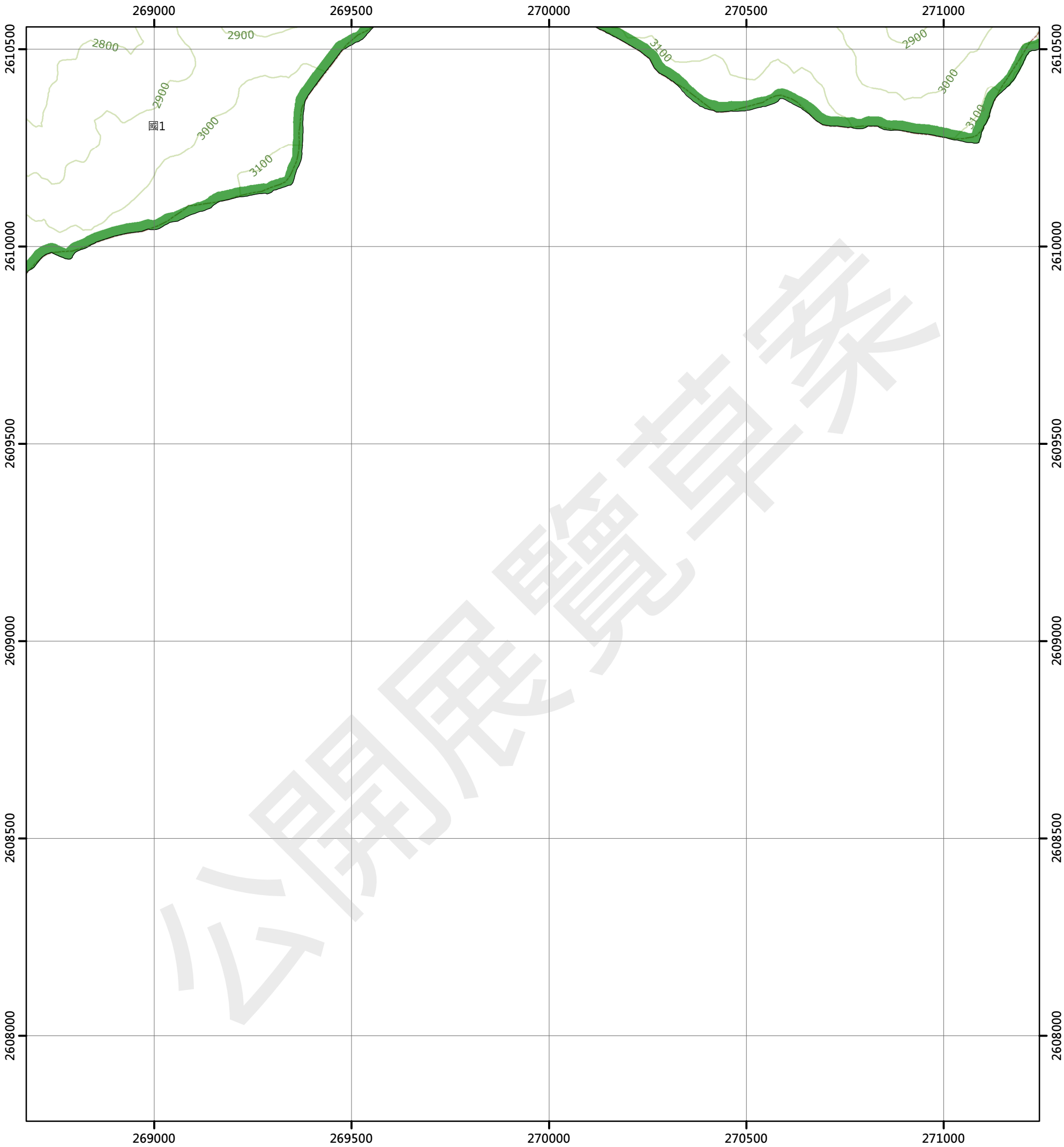


繪製日期：111年10月25日

丹大山西南(一)

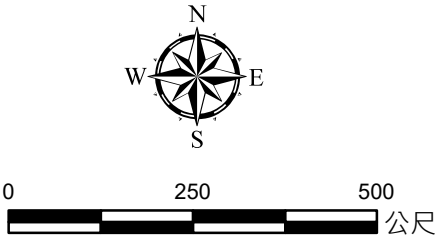
南投縣國土功能分區分類圖

96203068

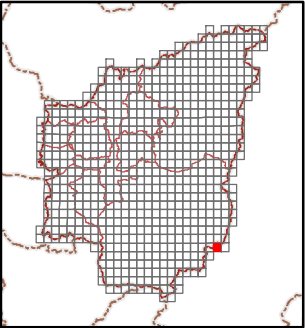



圖例

國土保育地區		農業發展地區		城鄉發展地區	
國1	第一類	農1	第一類	城1	第一類
國2	第二類	農2	第二類	城2-1	第二類之一
國3	第三類	農3	第三類	城2-2	第二類之二
國4	第四類	農4	第四類	城2-3	第二類之三
		農5	第五類	城3	第三類



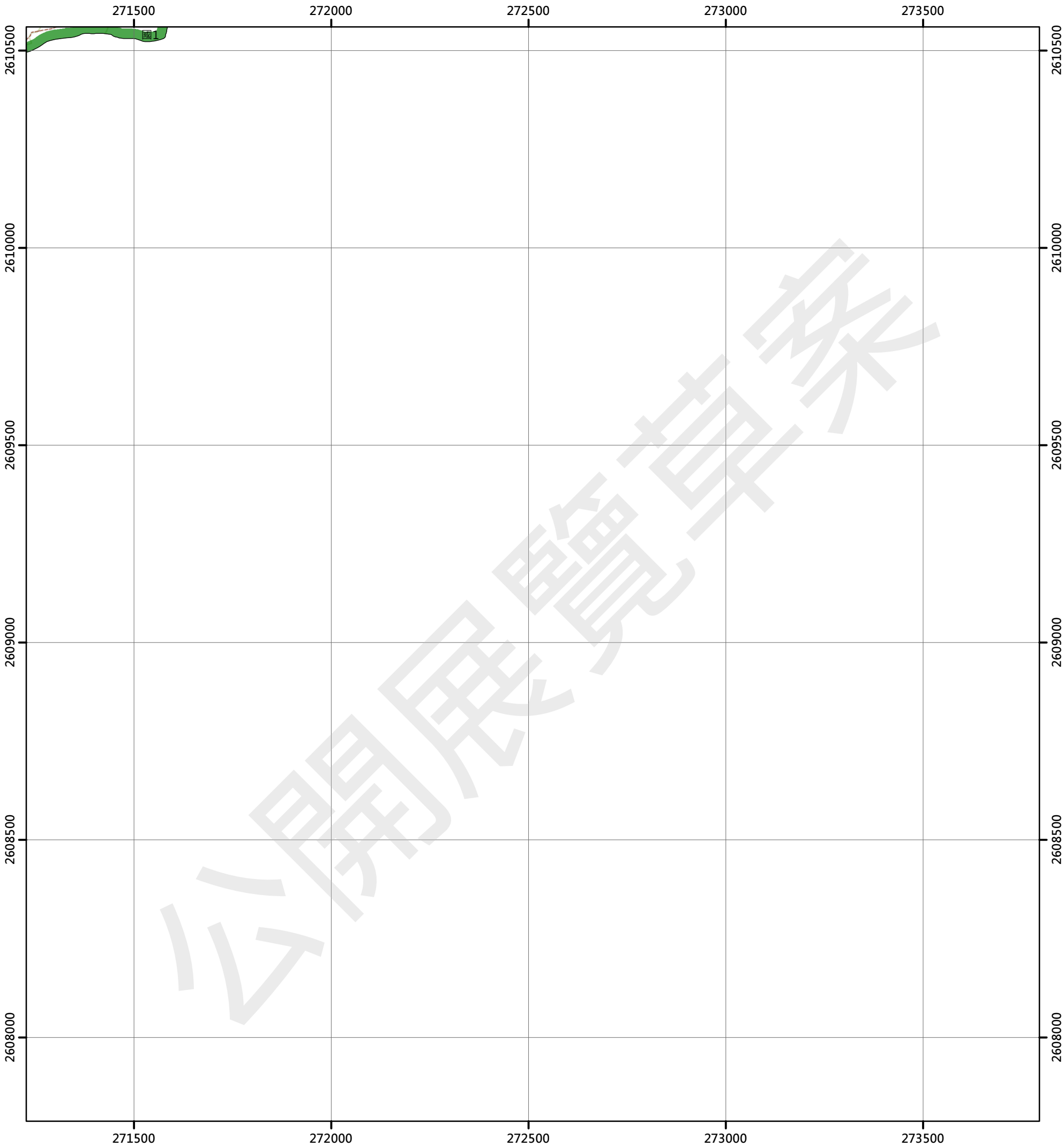
96203057 丹大東溪上游(三) 第576頁	96203058 丹大東溪上游(二) 第577頁	96203059 丹大山(三) 第578頁
96203067 丹大山西南(四) 第594頁	96203068 丹大山西南(一) 第595頁	96203069 丹大山南部(四) 第596頁
96203077 丹大山西南(三) 第611頁		



丹大山南部(四)

南投縣國土功能分區分類圖

96203069



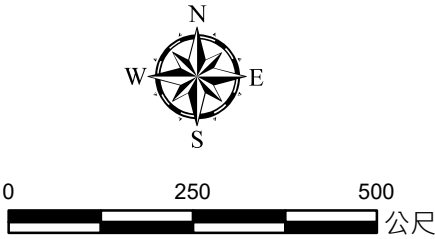
圖例

國土保育地區

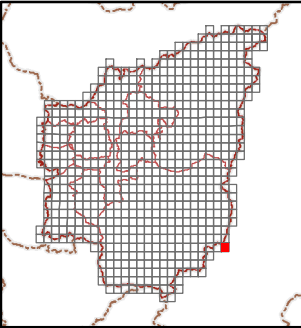

農業發展地區

城鄉發展地區

- | | | |
|--------|--------|------------|
| 國1 第一類 | 農1 第一類 | 城1 第一類 |
| 國2 第二類 | 農2 第二類 | 城2-1 第二類之一 |
| 國3 第三類 | 農3 第三類 | 城2-2 第二類之二 |
| 國4 第四類 | 農4 第四類 | 城2-3 第二類之三 |
| | 農5 第五類 | 城3 第三類 |



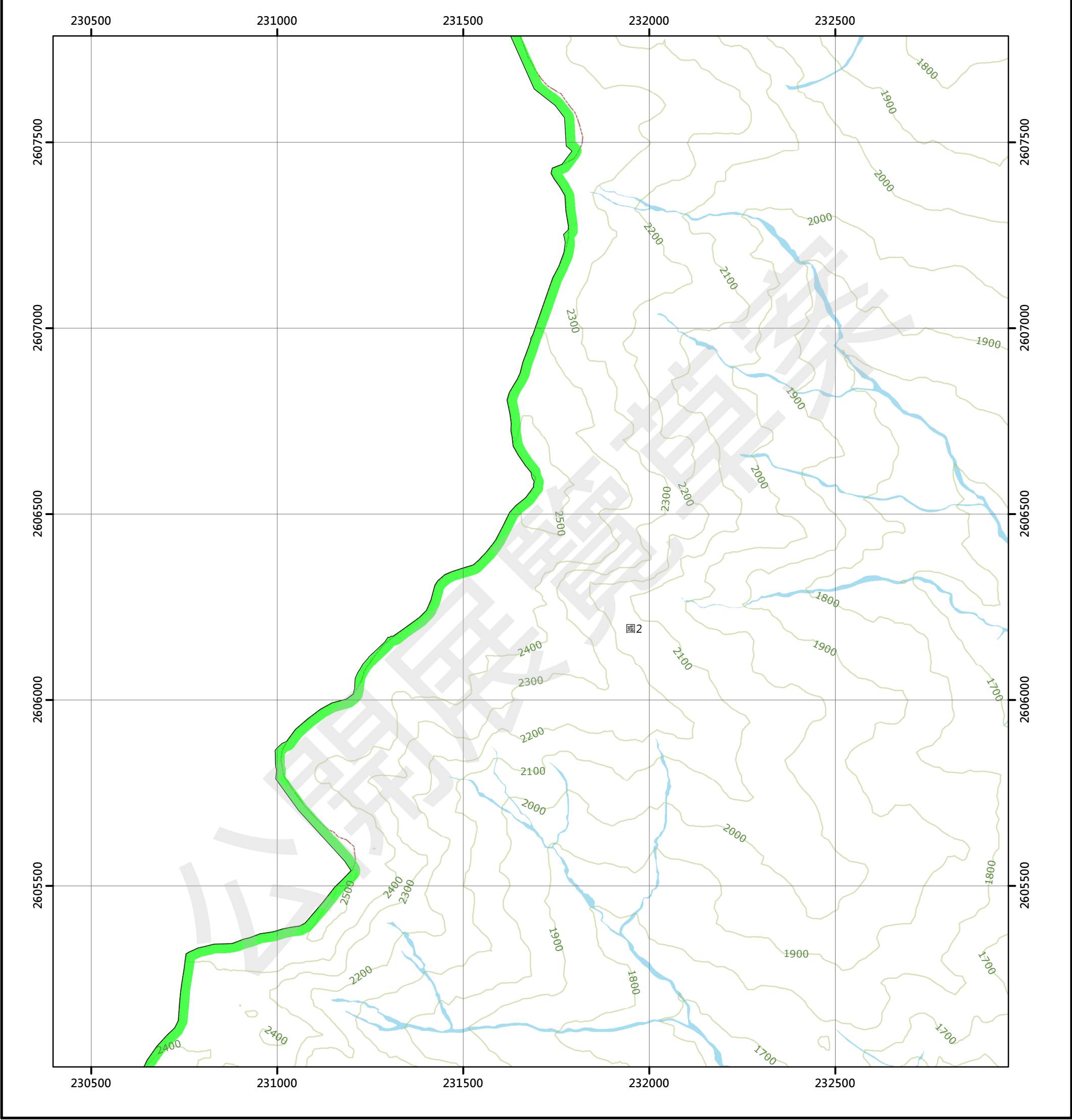
96203058 丹大東溪上游(二) 第577頁	96203059 丹大山(三) 第578頁
96203068 丹大山西南(一) 第595頁	96203069 丹大山南部(四) 第596頁



松山

南投縣國土功能分區分類圖

95202073



圖例

國土保育地區	農業發展地區	城鄉發展地區
國1 第一類	農1 第一類	城1 第一類
國2 第二類	農2 第二類	城2-1 第二類之一
國3 第三類	農3 第三類	城2-2 第二類之二
國4 第四類	農4 第四類	城2-3 第二類之三
	農5 第五類	城3 第三類

A compass rose indicating North (N), South (S), East (E), and West (W). Below it is a scale bar with markings for 0, 250, and 500 meters, labeled '公尺'.

95202062 千人洞(一) 第579頁	95202063 瓊山(西) 第580頁	95202064 瓊山 第581頁
	95202073 松山 第597頁	95202074 松山(東) 第598頁
	95202083 大塔山(東) 第612頁	95202084 神木 第613頁

南投縣
信義鄉

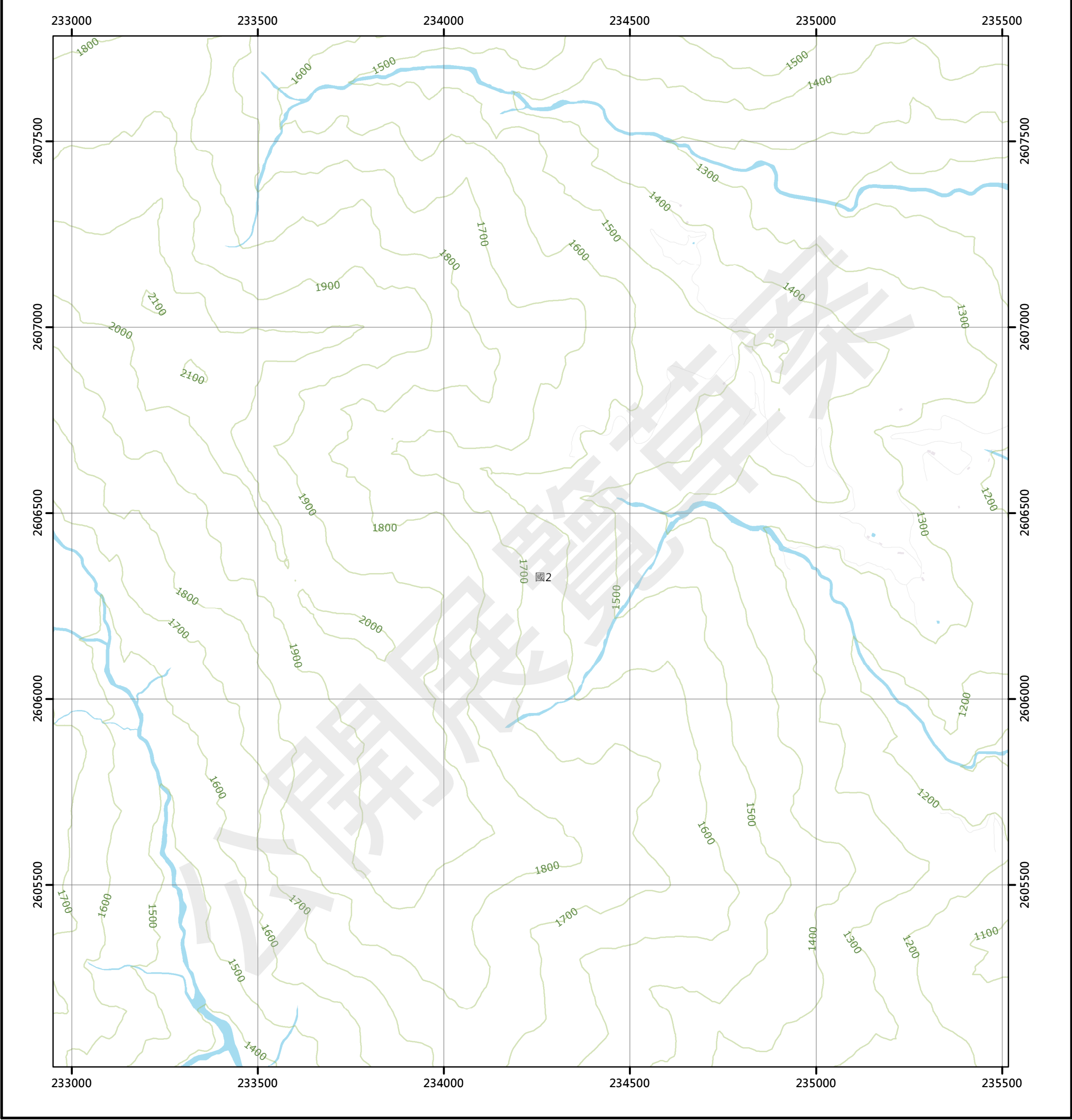
An inset map of Nantou County with a grid overlay. A red dot and label indicate the location of Songshan in the southwestern part of the county.

繪製日期：111年10月25日

松山(東)

南投縣國土功能分區分類圖

95202074



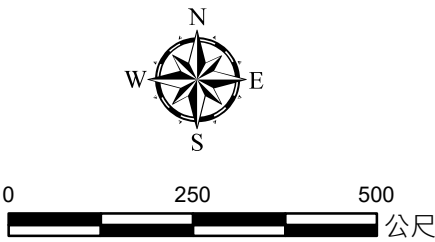
圖例

國土保育地區

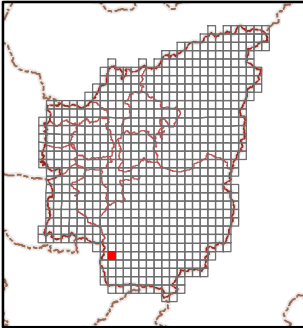

農業發展地區

城鄉發展地區

- | | | |
|--------|--------|------------|
| 國1 第一類 | 農1 第一類 | 城1 第一類 |
| 國2 第二類 | 農2 第二類 | 城2-1 第二類之一 |
| 國3 第三類 | 農3 第三類 | 城2-2 第二類之二 |
| 國4 第四類 | 農4 第四類 | 城2-3 第二類之三 |
| | 農5 第五類 | 城3 第三類 |



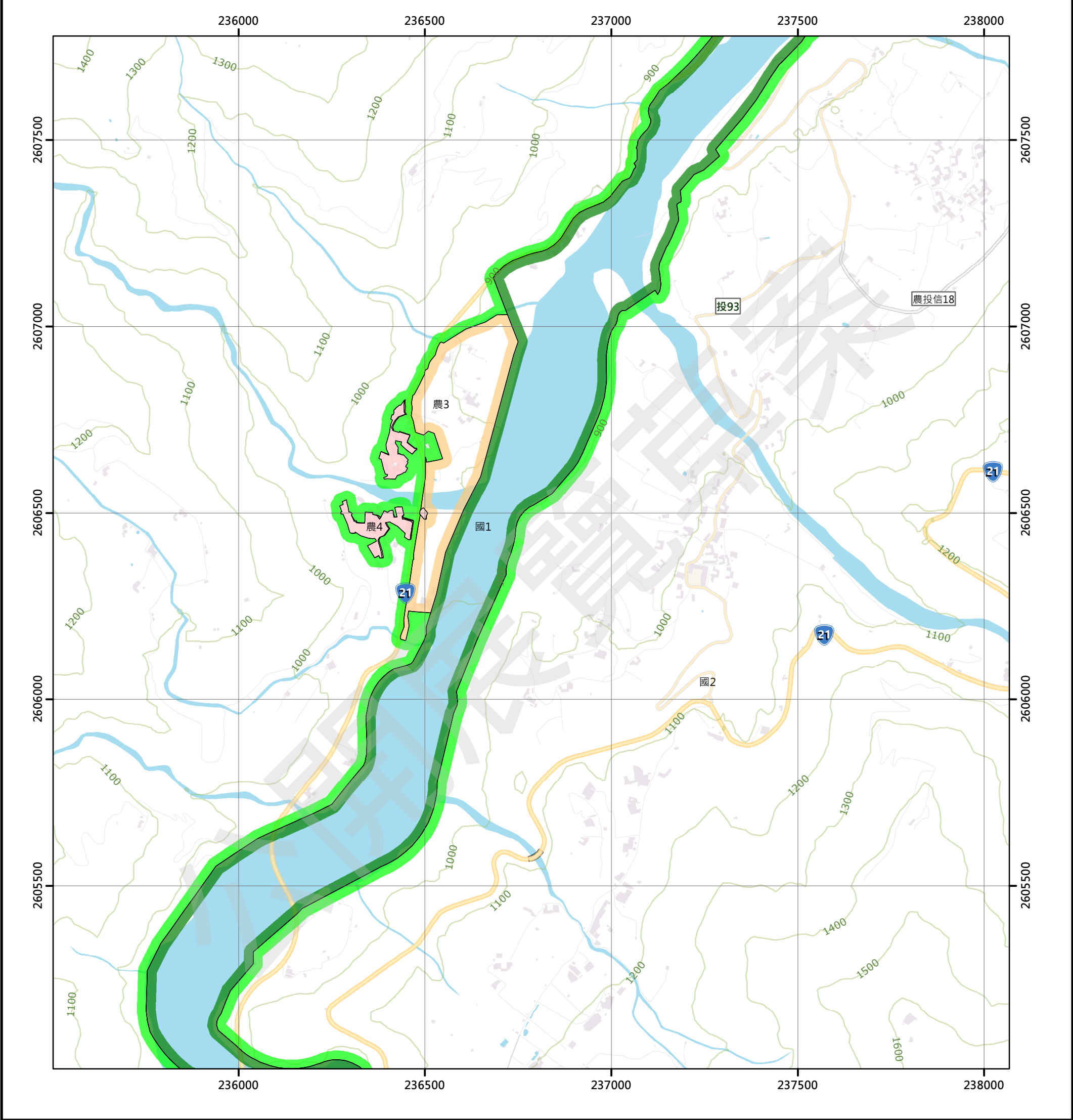
95202063 瓊山(西) 第580頁	95202064 瓊山 第581頁	95202065 隆華橋 第582頁
95202073 松山 第597頁	95202074 松山(東) 第598頁	95202075 草坪頭 第599頁
95202083 大塔山(東) 第612頁	95202084 神木 第613頁	95202085 坪頂 第614頁



草坪頭

南投縣國土功能分區分類圖

95202075



圖例

國土保育地區	農業發展地區	城鄉發展地區
國1 第一類	農1 第一類	城1 第一類
國2 第二類	農2 第二類	城2-1 第二類之一
國3 第三類	農3 第三類	城2-2 第二類之二
國4 第四類	農4 第四類	城2-3 第二類之三
	農5 第五類	城3 第三類

0 250 500 公尺

95202064 瓊山 第581頁	95202065 隆華橋 第582頁	95202066 同富 第583頁
95202074 松山(東) 第598頁	95202075 草坪頭 第599頁	95202076 沙里仙頂 第600頁
95202084 神木 第613頁	95202085 坪頂 第614頁	95202086 同富隧道 第615頁

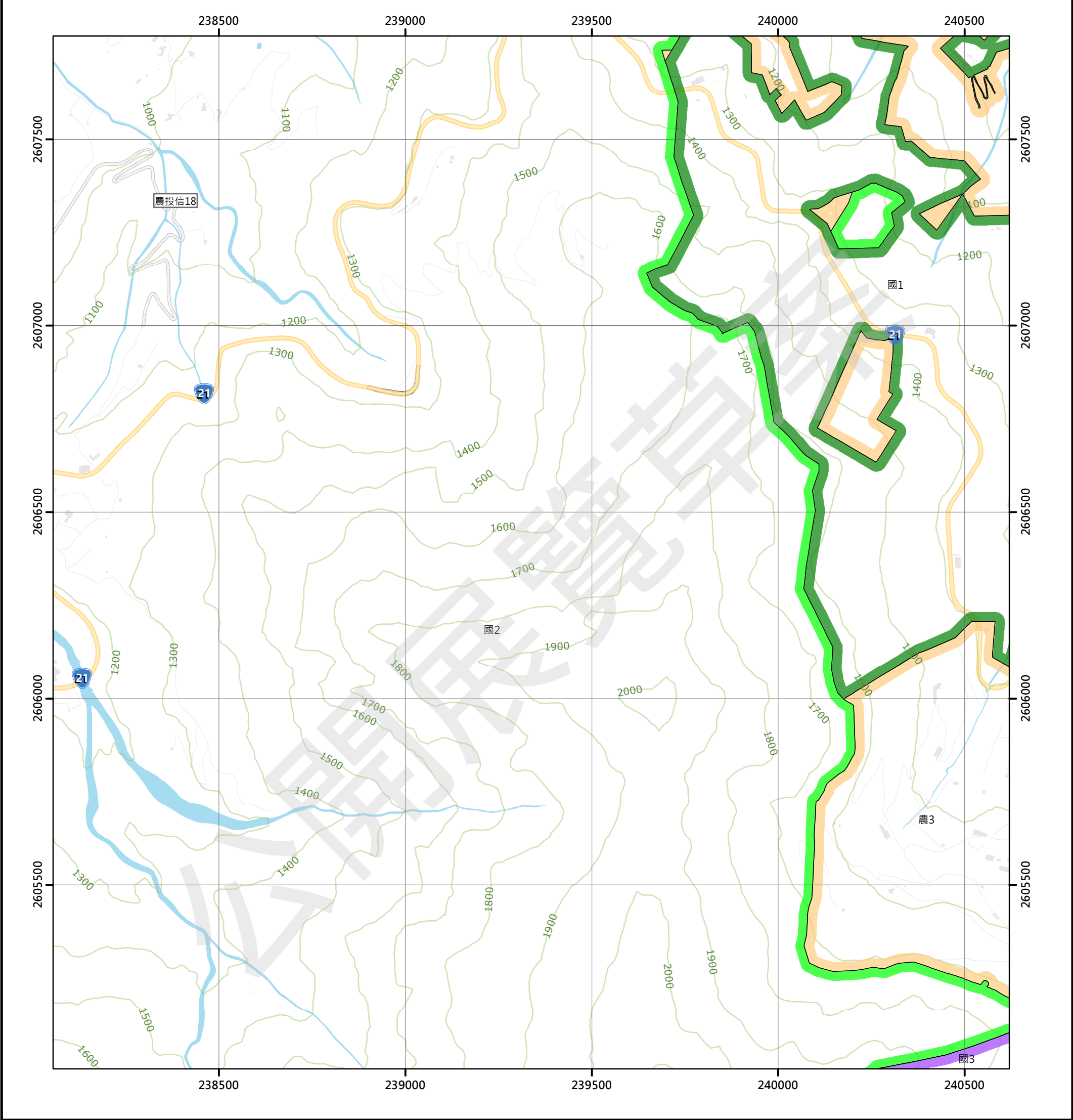
南投縣
信義鄉

繪製日期：111年10月25日

沙里仙頂

南投縣國土功能分區分類圖

95202076



圖例

國土保育地區	農業發展地區	城鄉發展地區
國1 第一類	農1 第一類	城1 第一類
國2 第二類	農2 第二類	城2-1 第二類之一
國3 第三類	農3 第三類	城2-2 第二類之二
國4 第四類	農4 第四類	城2-3 第二類之三
	農5 第五類	城3 第三類

95202065 隆華橋 第582頁	95202066 同富 第583頁	95202067 東埔(四) 第584頁
95202075 草坪頭 第599頁	95202076 沙里仙頂 第600頁	95202077 東埔 第601頁
95202085 坪頂 第614頁	95202086 同富隱壩 第615頁	95202087 沙里仙 第616頁

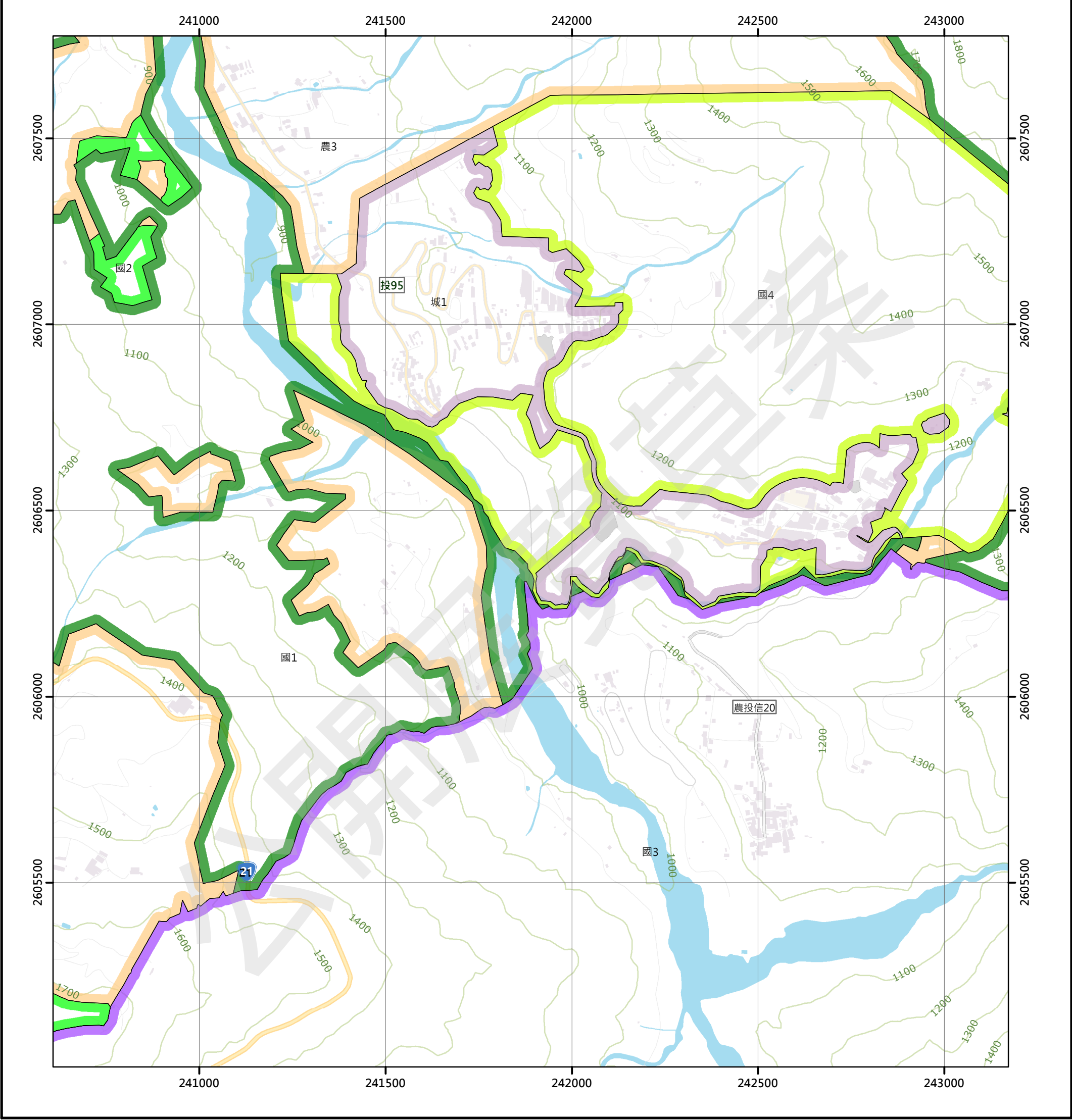
南投縣
信義鄉

繪製日期：111年10月25日

東埔

南投縣國土功能分區分類圖

95202077



圖例

國土保育地區	農業發展地區	城鄉發展地區
國1 第一類	農1 第一類	城1 第一類
國2 第二類	農2 第二類	城2-1 第二類之一
國3 第三類	農3 第三類	城2-2 第二類之二
國4 第四類	農4 第四類	城2-3 第二類之三
	農5 第五類	城3 第三類

95202066 同富 第583頁	95202067 東埔(四) 第584頁	95202068 東埔(一) 第585頁
95202076 沙里仙頂 第600頁	95202077 東埔 第601頁	95202078 樂樂 第602頁
95202086 同富隧道 第615頁	95202087 沙里仙 第616頁	95202088 對關山 第617頁

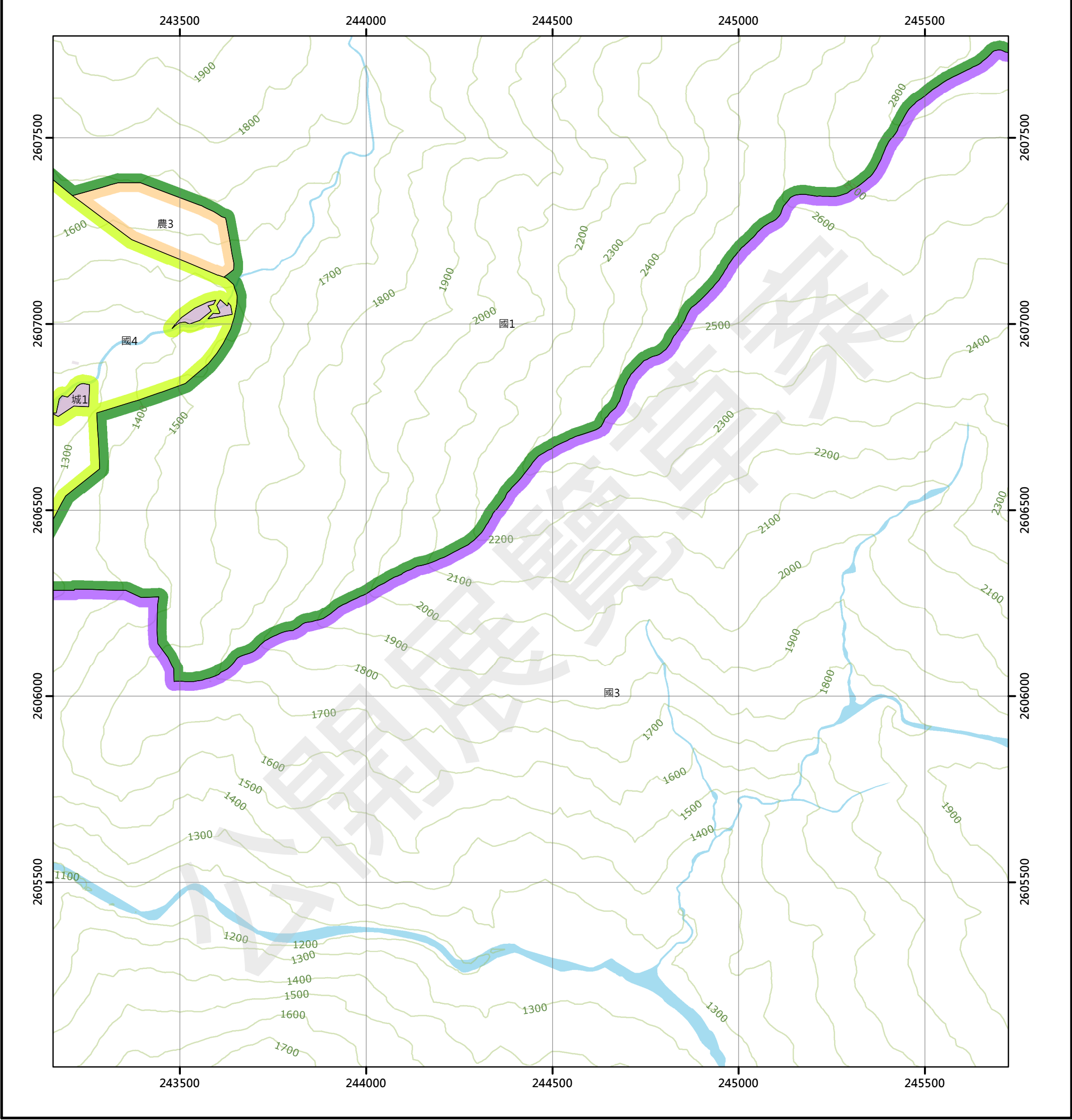
南投縣
信義鄉

繪製日期：111年10月25日

樂樂

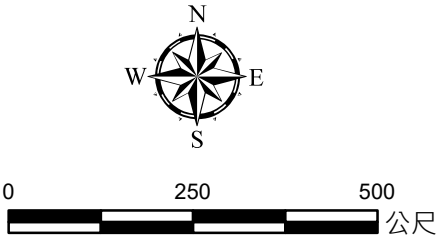
南投縣國土功能分區分類圖

95202078

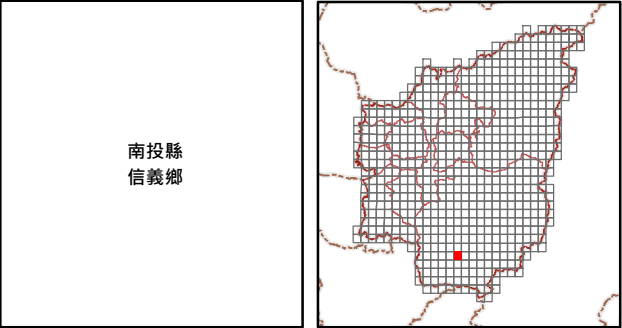


圖例

國土保育地區		農業發展地區		城鄉發展地區	
國1	第一類	農1	第一類	城1	第一類
國2	第二類	農2	第二類	城2-1	第二類之一
國3	第三類	農3	第三類	城2-2	第二類之二
國4	第四類	農4	第四類	城2-3	第二類之三
		農5	第五類	城3	第三類



95202067 東埔(四) 第584頁	95202068 東埔(一) 第585頁	95202069 郡大山(四) 第586頁
95202077 東埔 第601頁	95202078 樂樂 第602頁	95202079 郡大山(三) 第603頁
95202087 沙里仙 第616頁	95202088 對關山 第617頁	95202089 郡大山 第618頁

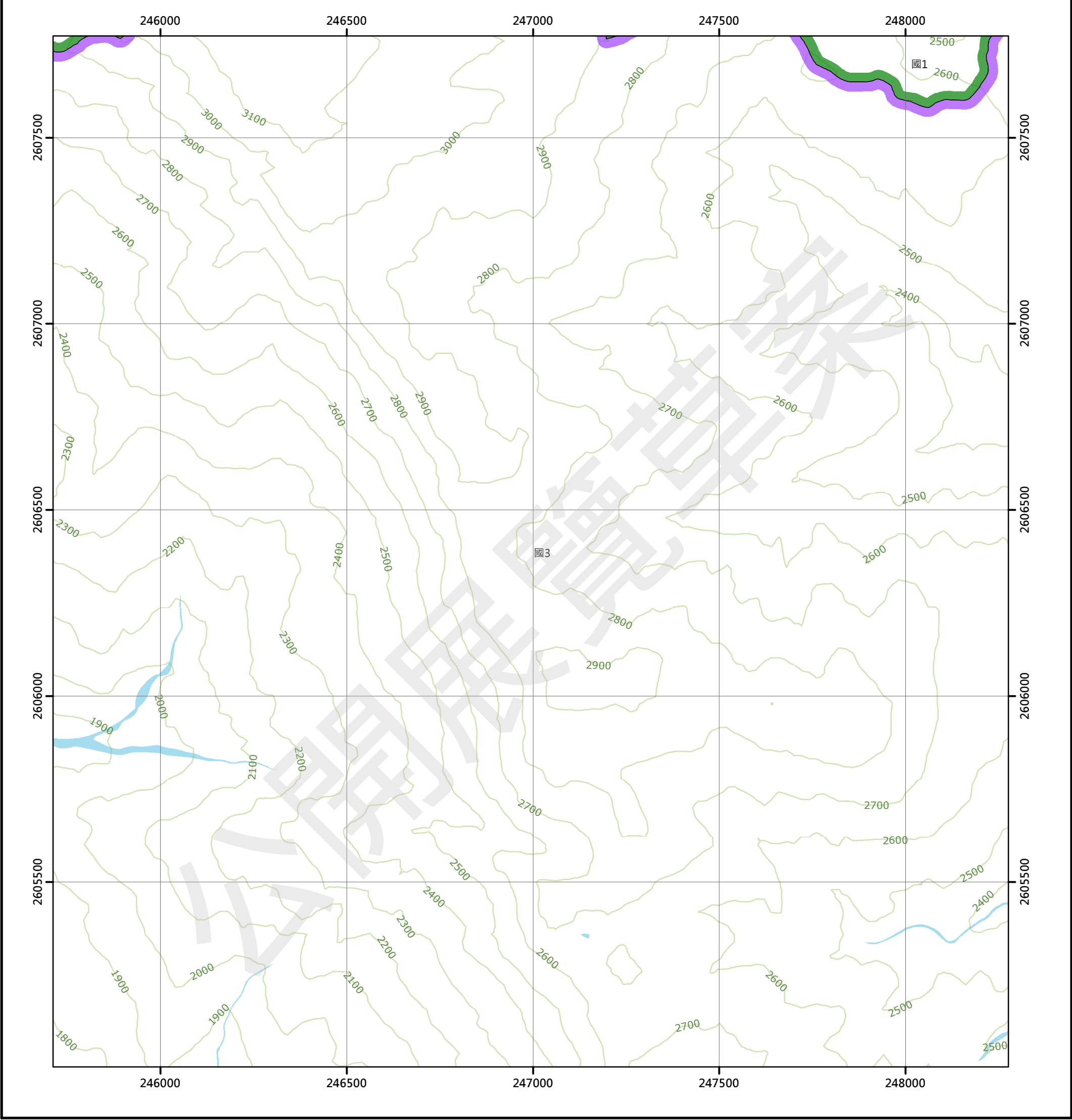


繪製日期：111年10月25日

郡大山(三)

南投縣國土功能分區分類圖

95202079



圖例

國土保育地區	農業發展地區	城鄉發展地區
國1 第一類	農1 第一類	城1 第一類
國2 第二類	農2 第二類	城2-1 第二類之一
國3 第三類	農3 第三類	城2-2 第二類之二
國4 第四類	農4 第四類	城2-3 第二類之三
	農5 第五類	城3 第三類

95202068 東埔(一) 第585頁	95202069 郡大山(四) 第586頁	95202070 郡大山(一) 第587頁
95202078 樂樂 第602頁	95202079 郡大山(三) 第603頁	95202080 郡大山(二) 第604頁
95202088 對關山 第617頁	95202089 郡大山 第618頁	95202090 觀高(一) 第619頁

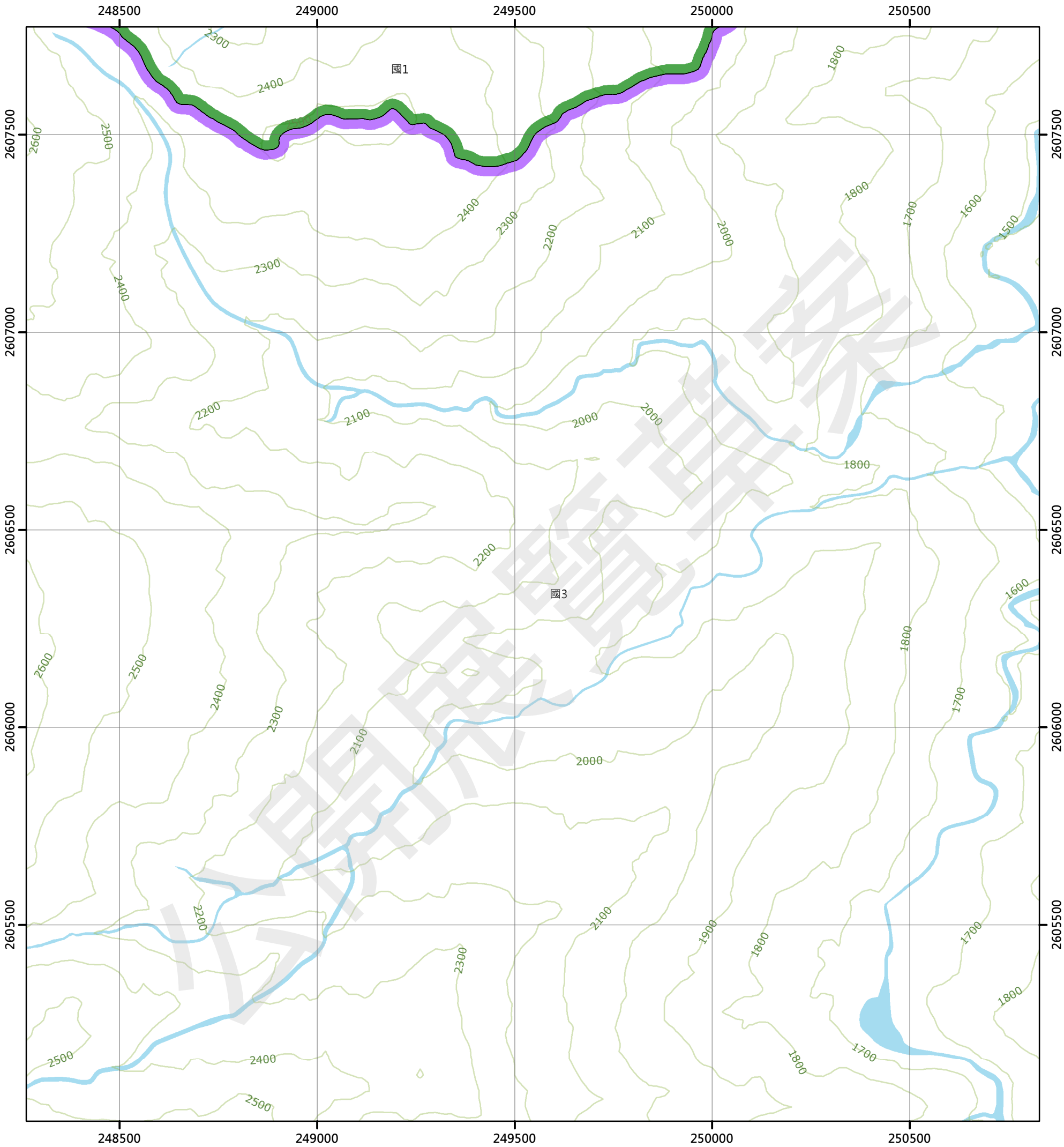
南投縣
信義鄉

繪製日期：111年10月25日

郡大山(二)

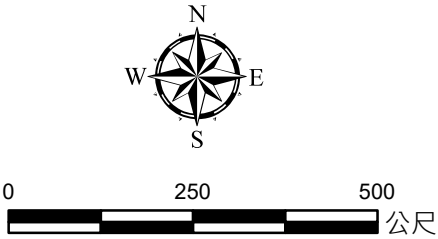
南投縣國土功能分區分類圖

95202080

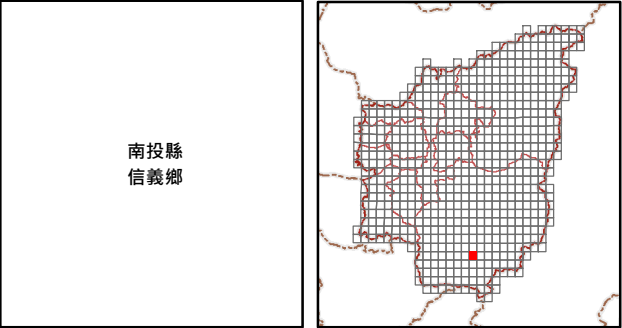


圖例

國土保育地區		農業發展地區		城鄉發展地區	
國1	第一類	農1	第一類	城1	第一類
國2	第二類	農2	第二類	城2-1	第二類之一
國3	第三類	農3	第三類	城2-2	第二類之二
國4	第四類	農4	第四類	城2-3	第二類之三
		農5	第五類	城3	第三類



95202069 郡大山(四) 第586頁	95202070 郡大山(一) 第587頁	96203061 無雙山(四) 第588頁
95202079 郡大山(三) 第603頁	95202080 郡大山(二) 第604頁	96203071 無雙山(三) 第605頁
95202089 郡大山 第618頁	95202090 觀高(一) 第619頁	96203081 無雙山(四) 第620頁

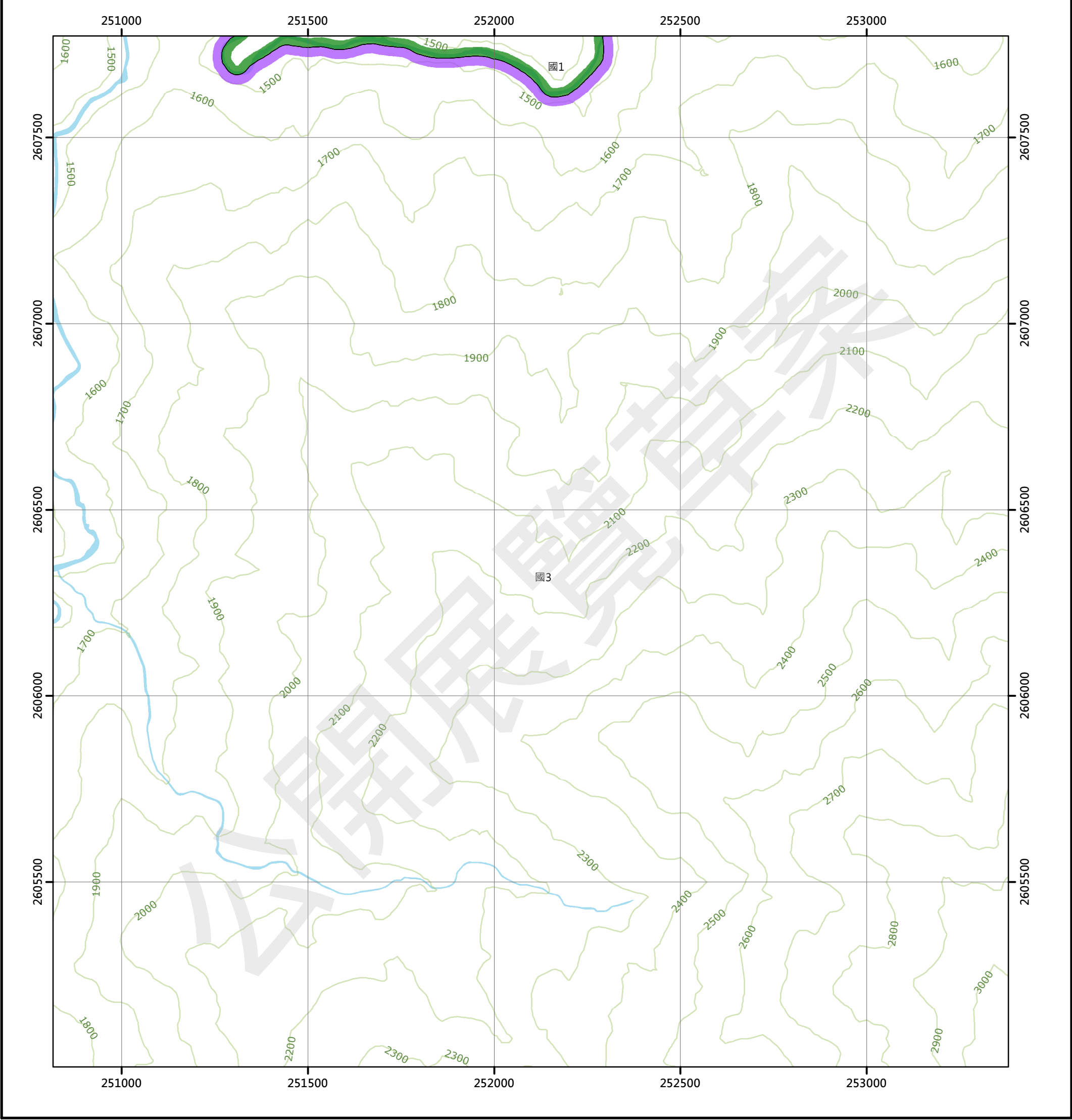


繪製日期：111年10月25日

無雙山(三)

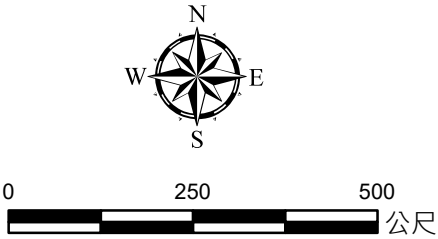
南投縣國土功能分區分類圖

96203071

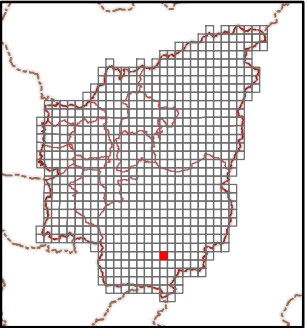



圖例

國土保育地區		農業發展地區		城鄉發展地區	
國1	第一類	農1	第一類	城1	第一類
國2	第二類	農2	第二類	城2-1	第二類之一
國3	第三類	農3	第三類	城2-2	第二類之二
國4	第四類	農4	第四類	城2-3	第二類之三
		農5	第五類	城3	第三類



95202070 郡大山(一) 第587頁	96203061 無雙山(四) 第588頁	96203062 無雙山(一) 第589頁
95202080 郡大山(二) 第604頁	96203071 無雙山(三) 第605頁	96203072 無雙山(二) 第606頁
95202090 觀高(一) 第619頁	96203081 無雙(四) 第620頁	96203082 無雙(一) 第621頁

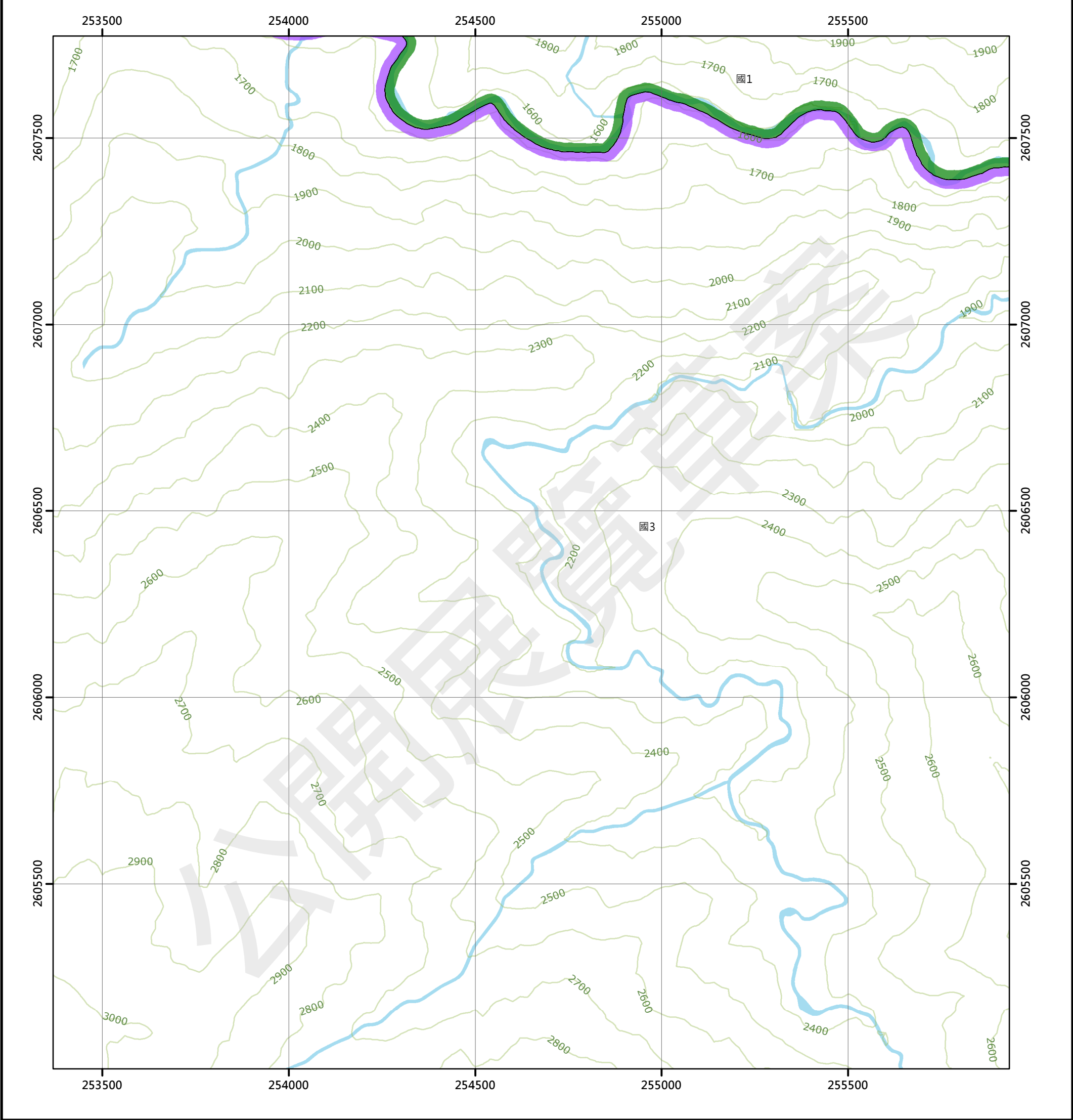


繪製日期：111年10月25日

無雙山(二)

南投縣國土功能分區分類圖

96203072



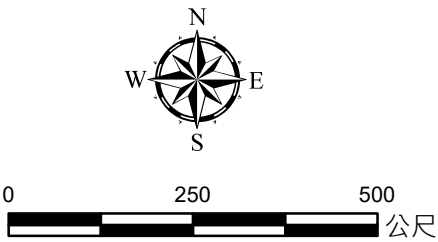
圖例

國土保育地區

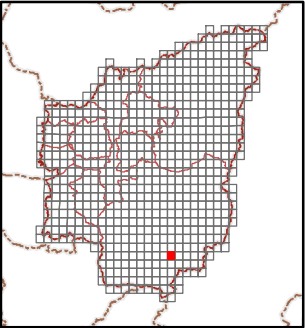
農業發展地區

城鄉發展地區

國1	第一類	農1	第一類	城1	第一類
國2	第二類	農2	第二類	城2-1	第二類之一
國3	第三類	農3	第三類	城2-2	第二類之二
國4	第四類	農4	第四類	城2-3	第二類之三
		農5	第五類	城3	第三類



96203061 無雙山(四) 第588頁	96203062 無雙山(一) 第589頁	96203063 壁山(四) 第590頁
96203071 無雙山(二) 第605頁	96203072 無雙山(二) 第606頁	96203073 壁山(三) 第607頁
96203081 無雙(四) 第620頁	96203082 無雙(一) 第621頁	96203083 秀姑巒山(四) 第622頁

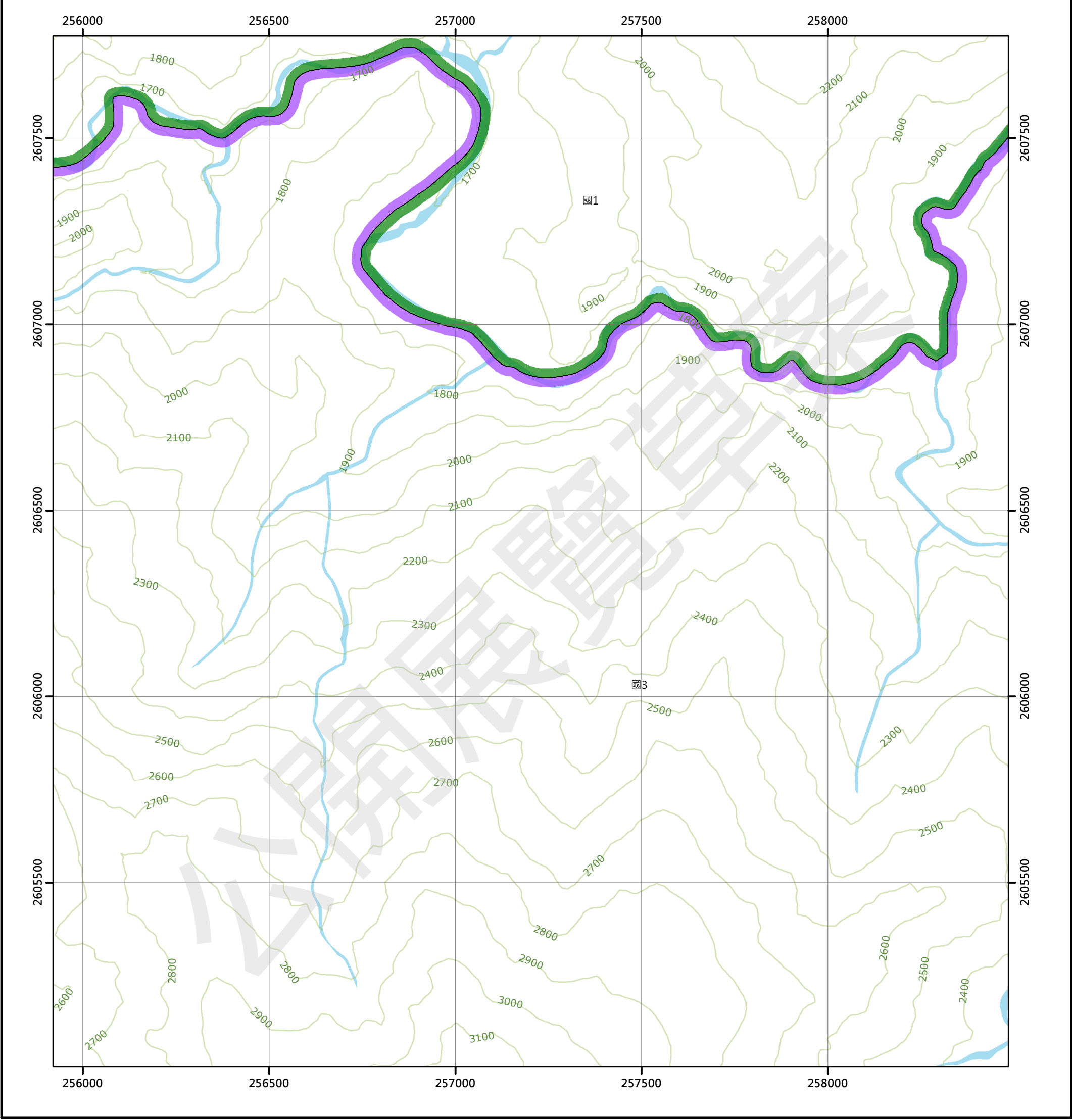


繪製日期：111年10月25日

堅山(三)

南投縣國土功能分區分類圖

96203073



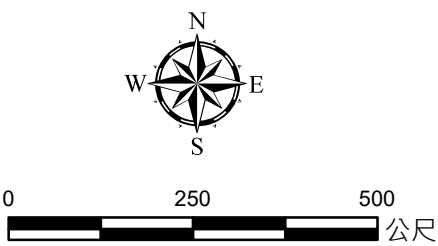
圖例

國土保育地區

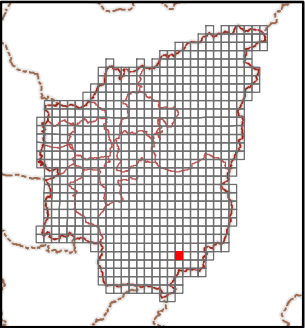
農業發展地區

城鄉發展地區

- | | | |
|--------|--------|------------|
| 國1 第一類 | 農1 第一類 | 城1 第一類 |
| 國2 第二類 | 農2 第二類 | 城2-1 第二類之一 |
| 國3 第三類 | 農3 第三類 | 城2-2 第二類之二 |
| 國4 第四類 | 農4 第四類 | 城2-3 第二類之三 |
| | 農5 第五類 | 城3 第三類 |



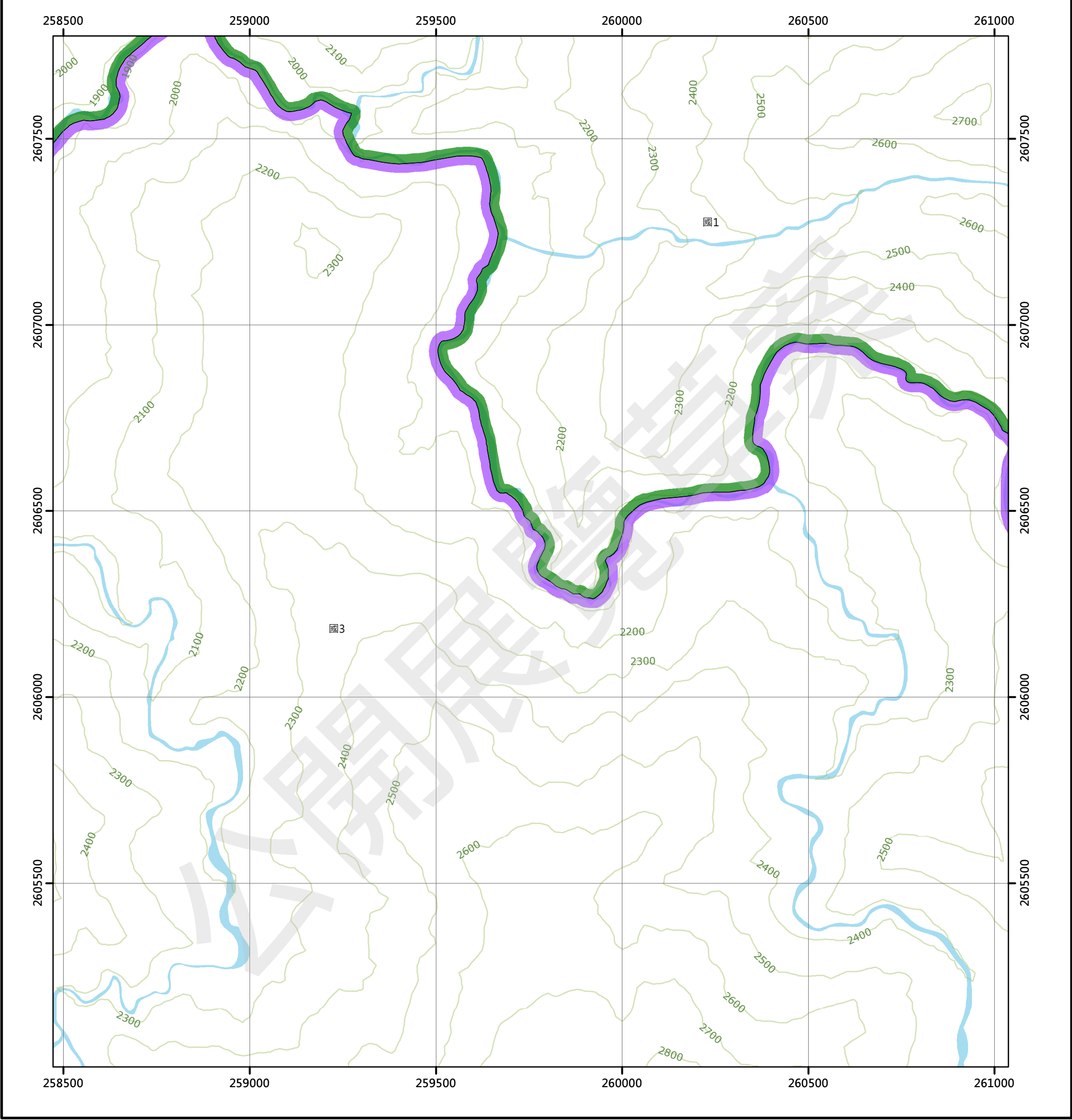
96203062 無雙山(一) 第589頁	96203063 堅山(四) 第590頁	96203064 堅山(一) 第591頁
96203072 無雙山(二) 第606頁	96203073 堅山(三) 第607頁	96203074 堅山(二) 第608頁
96203082 無雙(一) 第621頁	96203083 秀姑巒山(四) 第622頁	96203084 秀姑巒山(一) 第623頁



堅山(二)

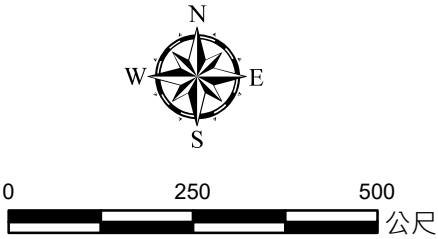
南投縣國土功能分區分類圖

96203074

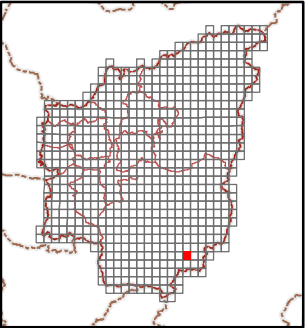



圖例

國土保育地區		農業發展地區		城鄉發展地區	
國1	第一類	農1	第一類	城1	第一類
國2	第二類	農2	第二類	城2-1	第二類之一
國3	第三類	農3	第三類	城2-2	第二類之二
國4	第四類	農4	第四類	城2-3	第二類之三
		農5	第五類	城3	第三類



96203063 堅山(四) 第590頁	96203064 堅山(一) 第591頁	96203065 郡大北溪(四) 第592頁
96203073 堅山(三) 第607頁	96203074 堅山(二) 第608頁	96203075 郡大北溪(三) 第609頁
96203083 秀姑巒山(四) 第622頁	96203084 秀姑巒山(一) 第623頁	96203085 郡大南溪上游(四) 第624頁

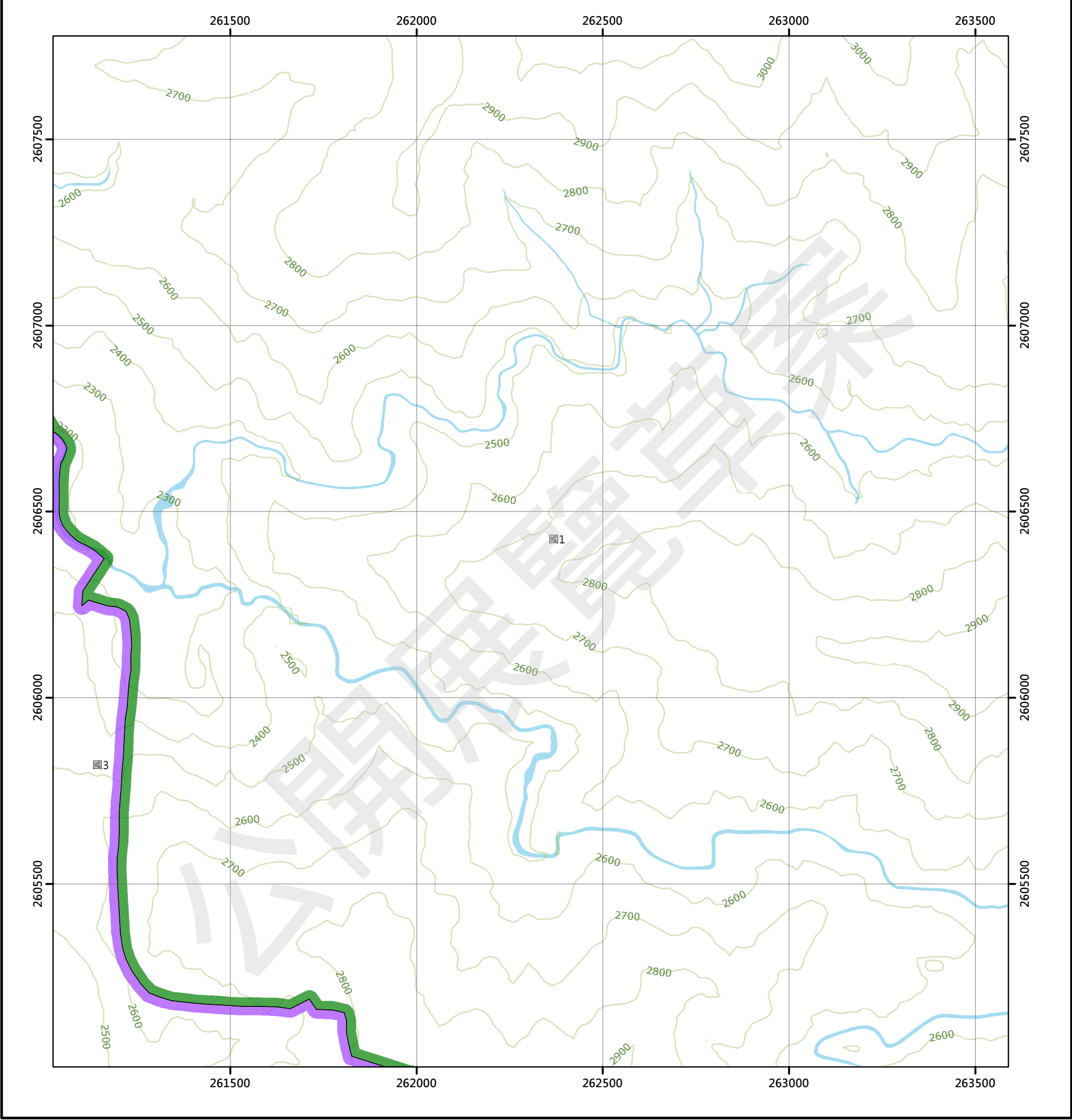


繪製日期：111年10月25日

郡大北溪(三)

南投縣國土功能分區分類圖

96203075



圖例

國土保育地區	農業發展地區	城鄉發展地區
國1 第一類	農1 第一類	城1 第一類
國2 第二類	農2 第二類	城2-1 第二類之一
國3 第三類	農3 第三類	城2-2 第二類之二
國4 第四類	農4 第四類	城2-3 第二類之三
	農5 第五類	城3 第三類

96203064 壁山(一) 第591頁	96203065 郡大北溪(四) 第592頁	96203066 郡大北溪(一) 第593頁
96203074 壁山(二) 第608頁	96203075 郡大北溪(三) 第609頁	96203076 郡大北溪(二) 第610頁
96203084 秀姑巒山(一) 第623頁	96203085 郡大南溪上游(四) 第624頁	96203086 郡大南溪上游(一) 第625頁

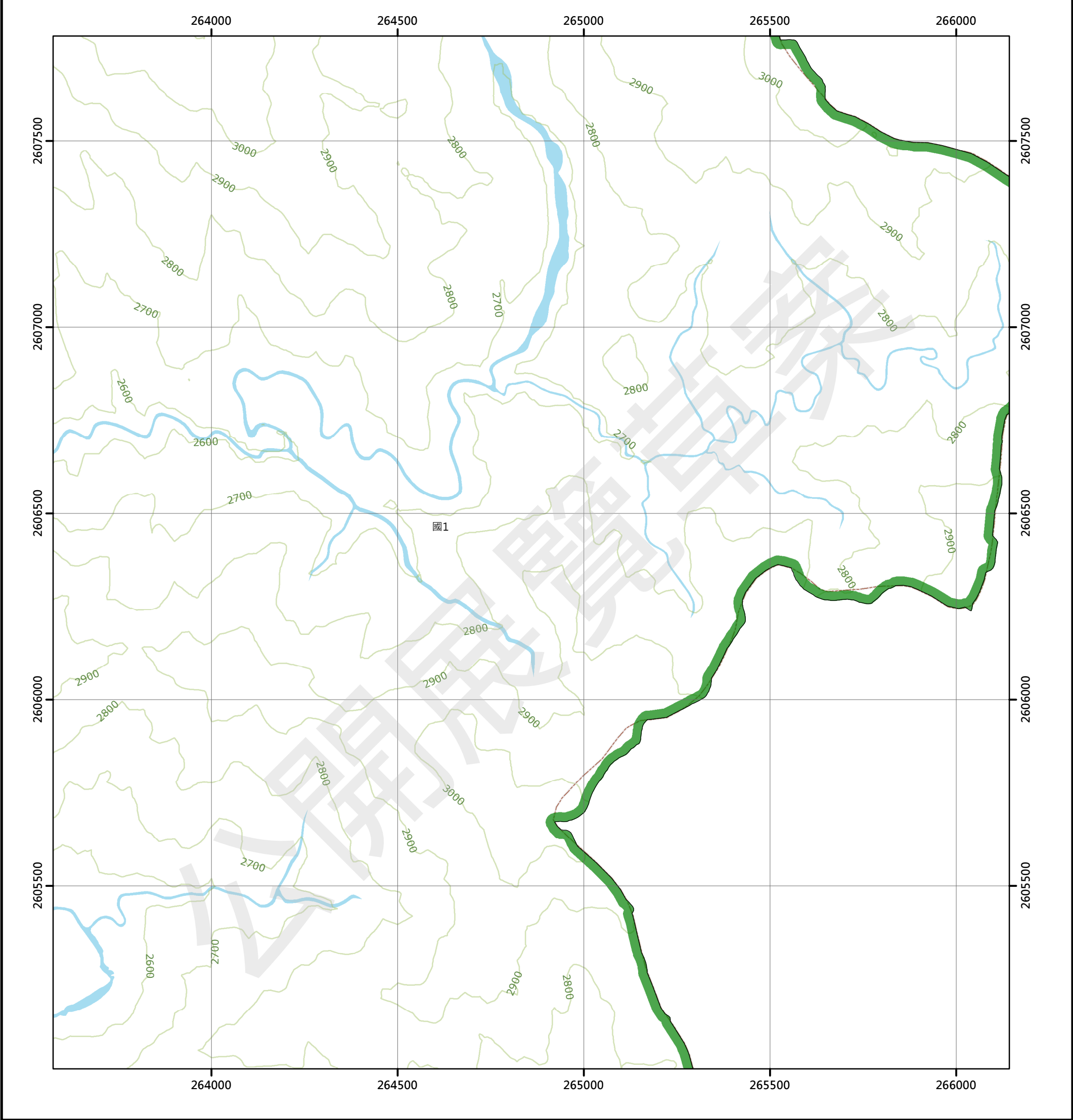
南投縣
信義鄉

繪製日期：111年10月25日

郡大北溪(二)

南投縣國土功能分區分類圖

96203076



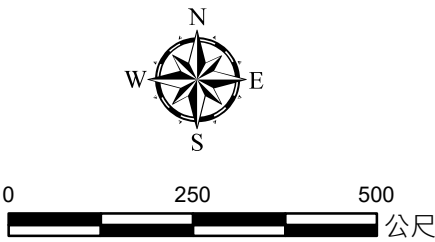
圖例

國土保育地區

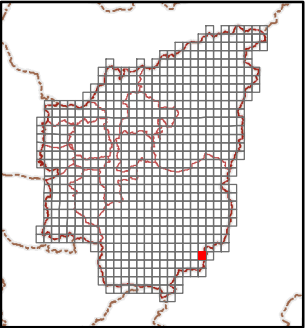
農業發展地區

城鄉發展地區

- | | | |
|--------|--------|------------|
| 國1 第一類 | 農1 第一類 | 城1 第一類 |
| 國2 第二類 | 農2 第二類 | 城2-1 第二類之一 |
| 國3 第三類 | 農3 第三類 | 城2-2 第二類之二 |
| 國4 第四類 | 農4 第四類 | 城2-3 第二類之三 |
| | 農5 第五類 | 城3 第三類 |



96203065 郡大北溪(四) 第592頁	96203066 郡大北溪(一) 第593頁	96203067 丹大山西南(四) 第594頁
96203075 郡大北溪(三) 第609頁	96203076 郡大北溪(二) 第610頁	96203077 丹大山西南(三) 第611頁
96203085 郡大南溪上游(四) 第624頁	96203086 郡大南溪上游(一) 第625頁	

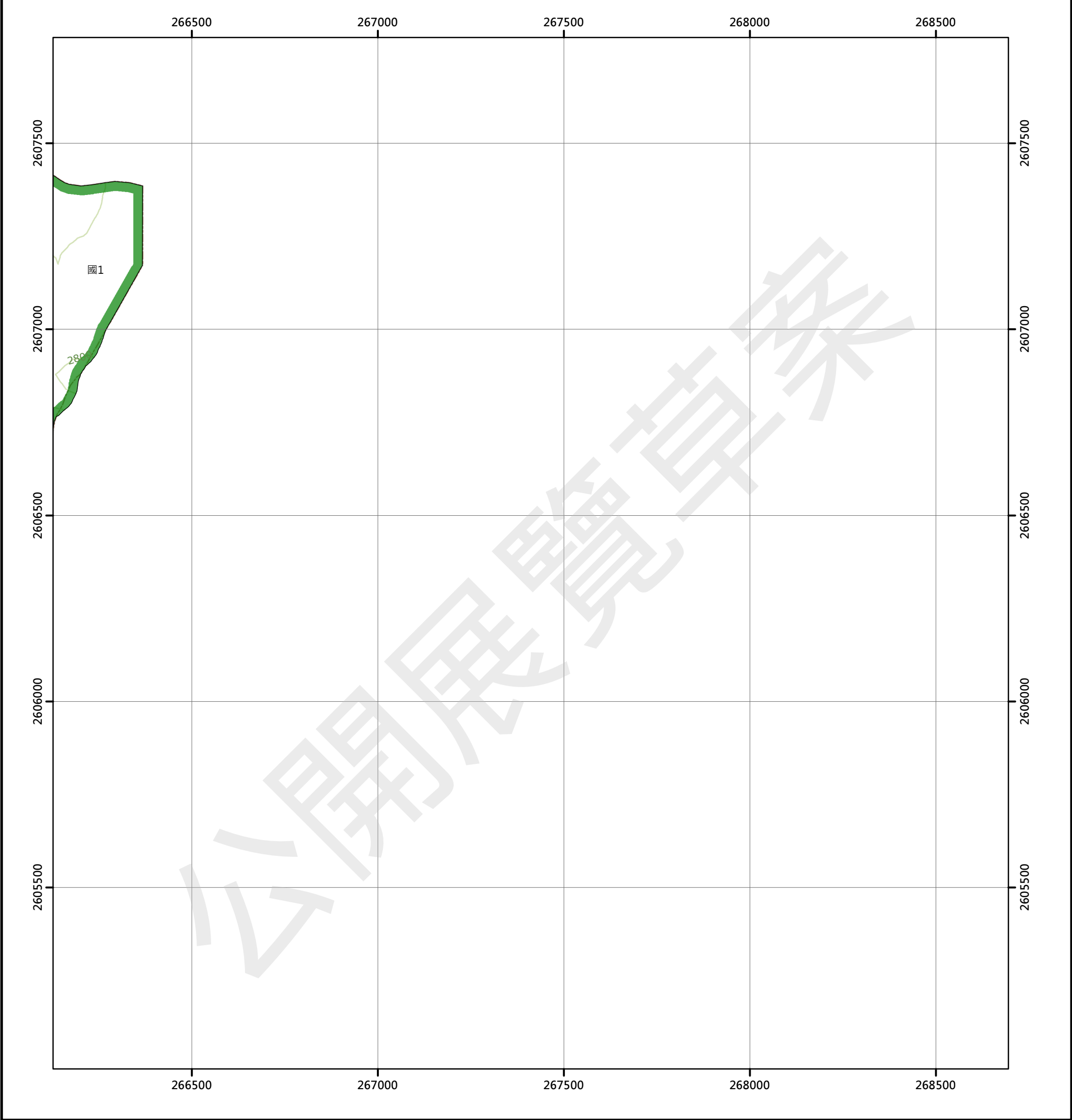


繪製日期：111年10月25日

丹大山西南(三)

南投縣國土功能分區分類圖

96203077



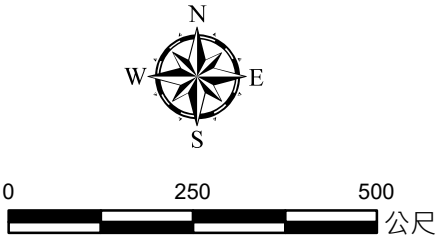
圖例

- 國土保育地區

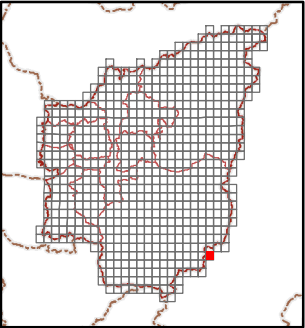

 - 國1 第一類
 - 國2 第二類
 - 國3 第三類
 - 國4 第四類
- 農業發展地區

 - 農1 第一類
 - 農2 第二類
 - 農3 第三類
 - 農4 第四類
 - 農5 第五類
- 城鄉發展地區

 - 城1 第一類
 - 城2-1 第二類之一
 - 城2-2 第二類之二
 - 城2-3 第二類之三
 - 城3 第三類



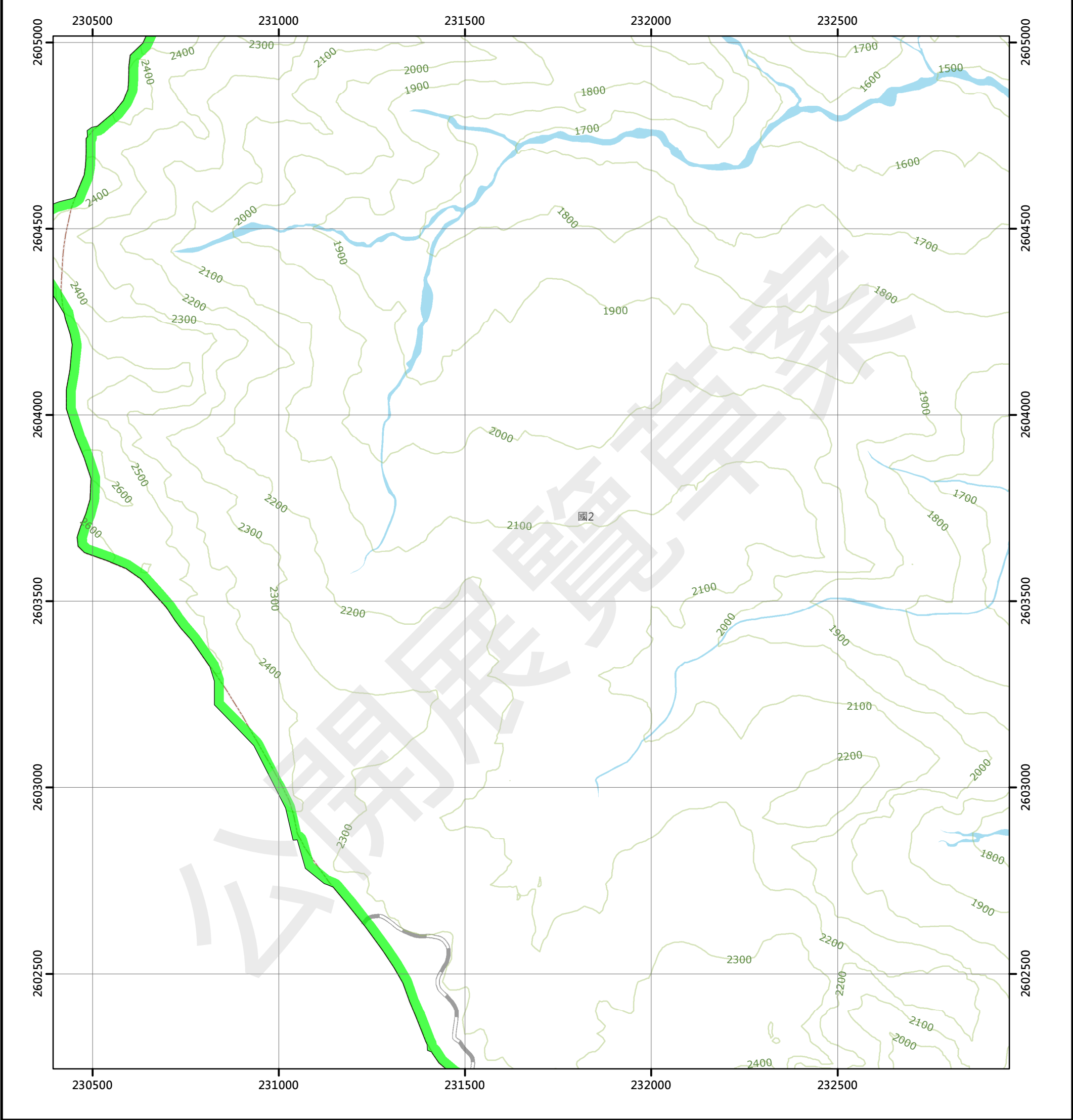
96203066 郡大北溪(一) 第593頁	96203067 丹大山西南(四) 第594頁	96203068 丹大山西南(一) 第595頁
96203076 郡大北溪(二) 第610頁	96203077 丹大山西南(三) 第611頁	
96203086 郡大南溪上游(一) 第625頁		



大塔山(東)

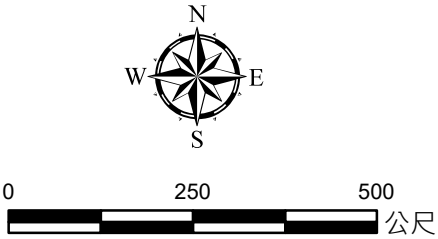
南投縣國土功能分區分類圖

95202083

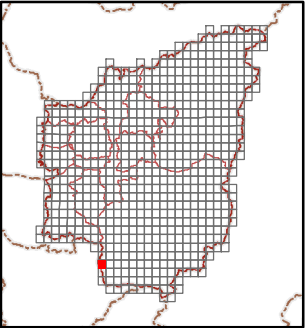


圖例

國土保育地區		農業發展地區		城鄉發展地區	
國1	第一類	農1	第一類	城1	第一類
國2	第二類	農2	第二類	城2-1	第二類之一
國3	第三類	農3	第三類	城2-2	第二類之二
國4	第四類	農4	第四類	城2-3	第二類之三
		農5	第五類	城3	第三類



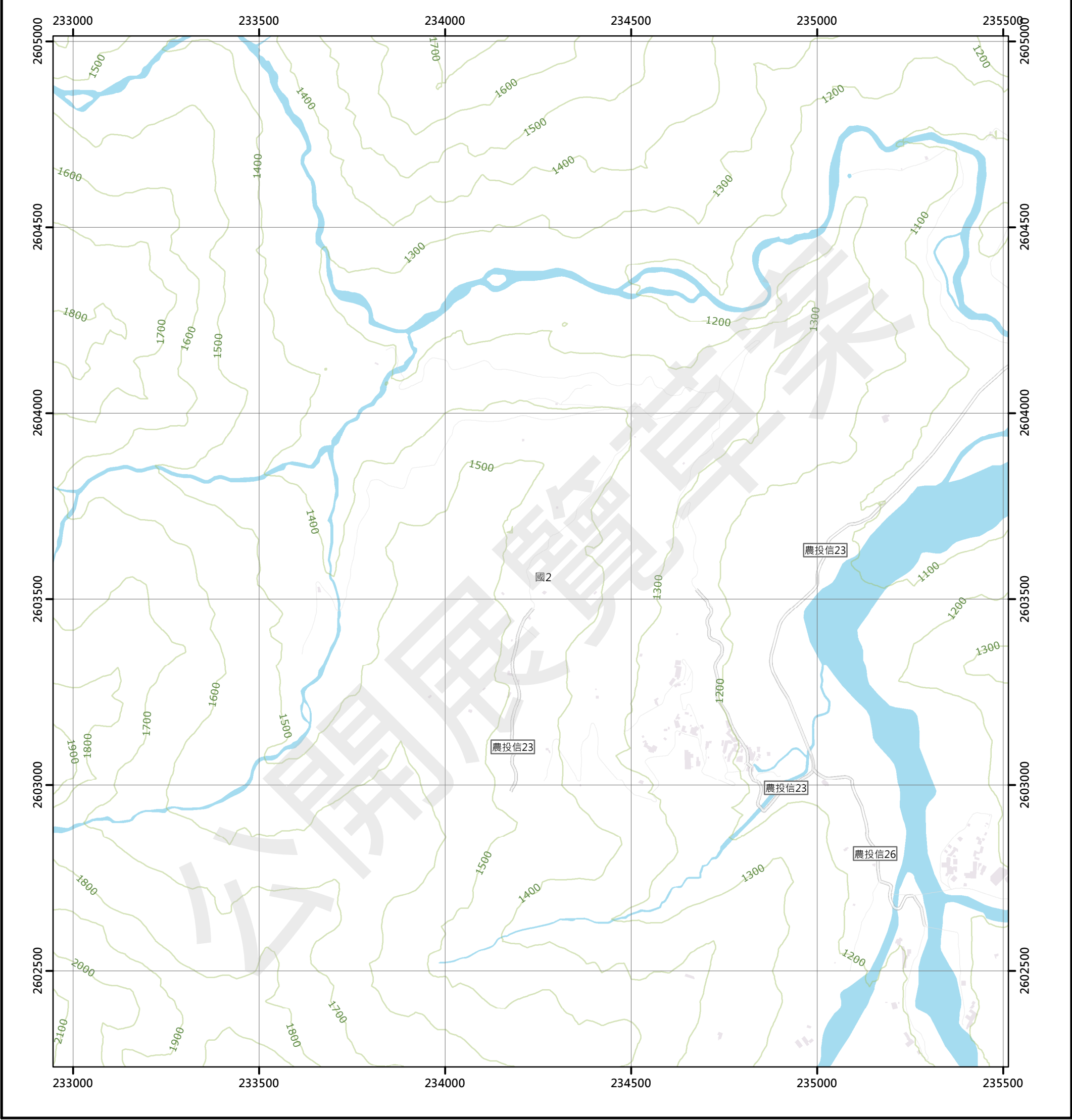
95202073 松山 第597頁	95202074 松山(東) 第598頁
95202083 大塔山(東) 第612頁	95202084 神木 第613頁
95202093 阿里山 第626頁	95202094 大坑 第627頁



神木

南投縣國土功能分區分類圖

95202084



圖例

國土保育地區	農業發展地區	城鄉發展地區
國1 第一類	農1 第一類	城1 第一類
國2 第二類	農2 第二類	城2-1 第二類之一
國3 第三類	農3 第三類	城2-2 第二類之二
國4 第四類	農4 第四類	城2-3 第二類之三
	農5 第五類	城3 第三類

95202073 松山 第597頁	95202074 松山(東) 第598頁	95202075 草坪頭 第599頁
95202083 大塔山(東) 第612頁	95202084 神木 第613頁	95202085 坪頂 第614頁
95202093 阿里山 第626頁	95202094 大坑 第627頁	95202095 樟樹神木 第628頁

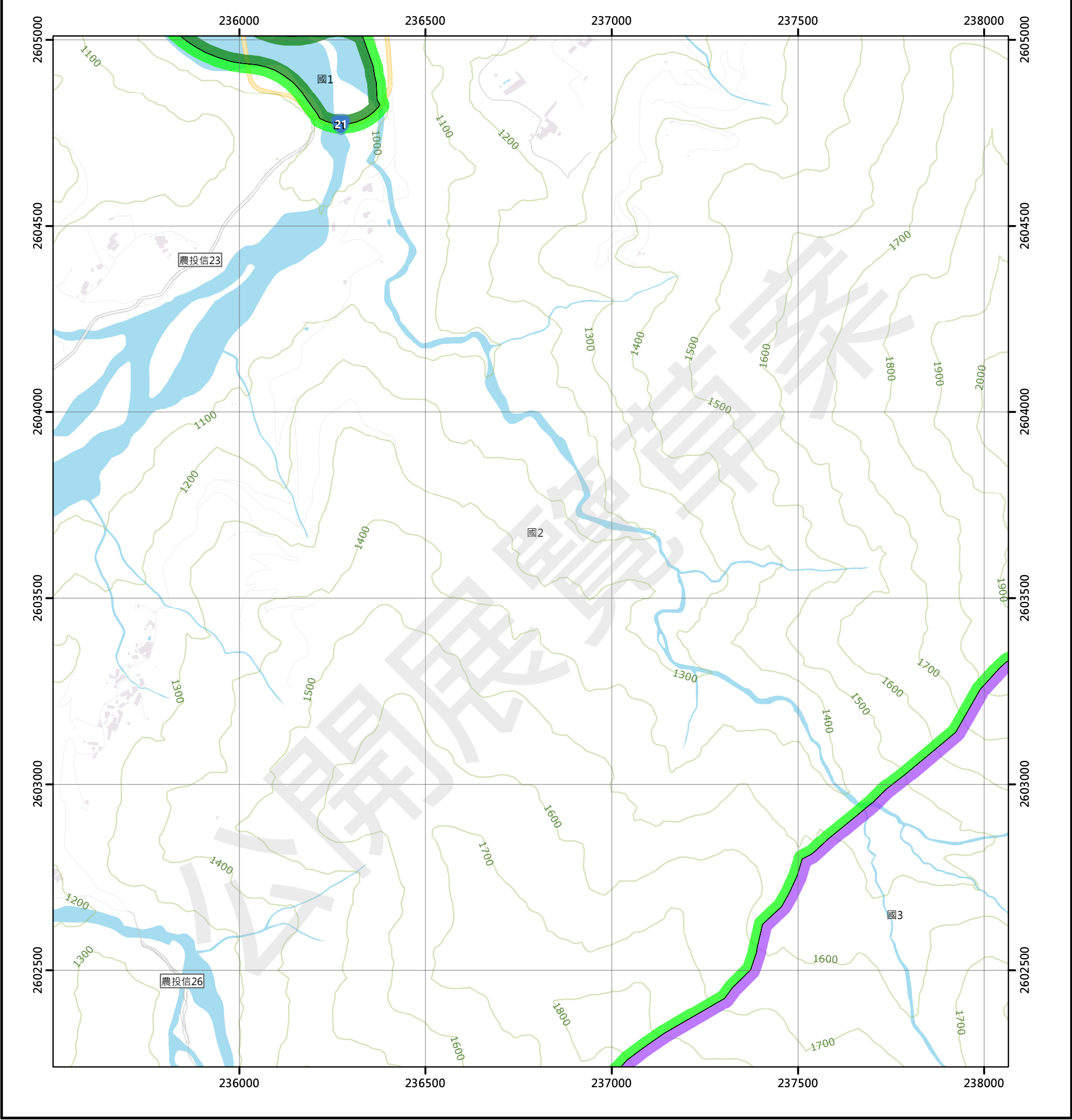
南投縣
信義鄉

繪製日期：111年10月25日

坪頂

南投縣國土功能分區分類圖

95202085



圖例

國土保育地區	農業發展地區	城鄉發展地區
國1 第一類	農1 第一類	城1 第一類
國2 第二類	農2 第二類	城2-1 第二類之一
國3 第三類	農3 第三類	城2-2 第二類之二
國4 第四類	農4 第四類	城2-3 第二類之三
	農5 第五類	城3 第三類

95202074 松山(東) 第598頁	95202075 草坪頭 第599頁	95202076 沙里仙頂 第600頁
95202084 神木 第613頁	95202085 坪頂 第614頁	95202086 同富隧道 第615頁
95202094 大坑 第627頁	95202095 樟樹神木 第628頁	95202096 東埔隧道 第629頁

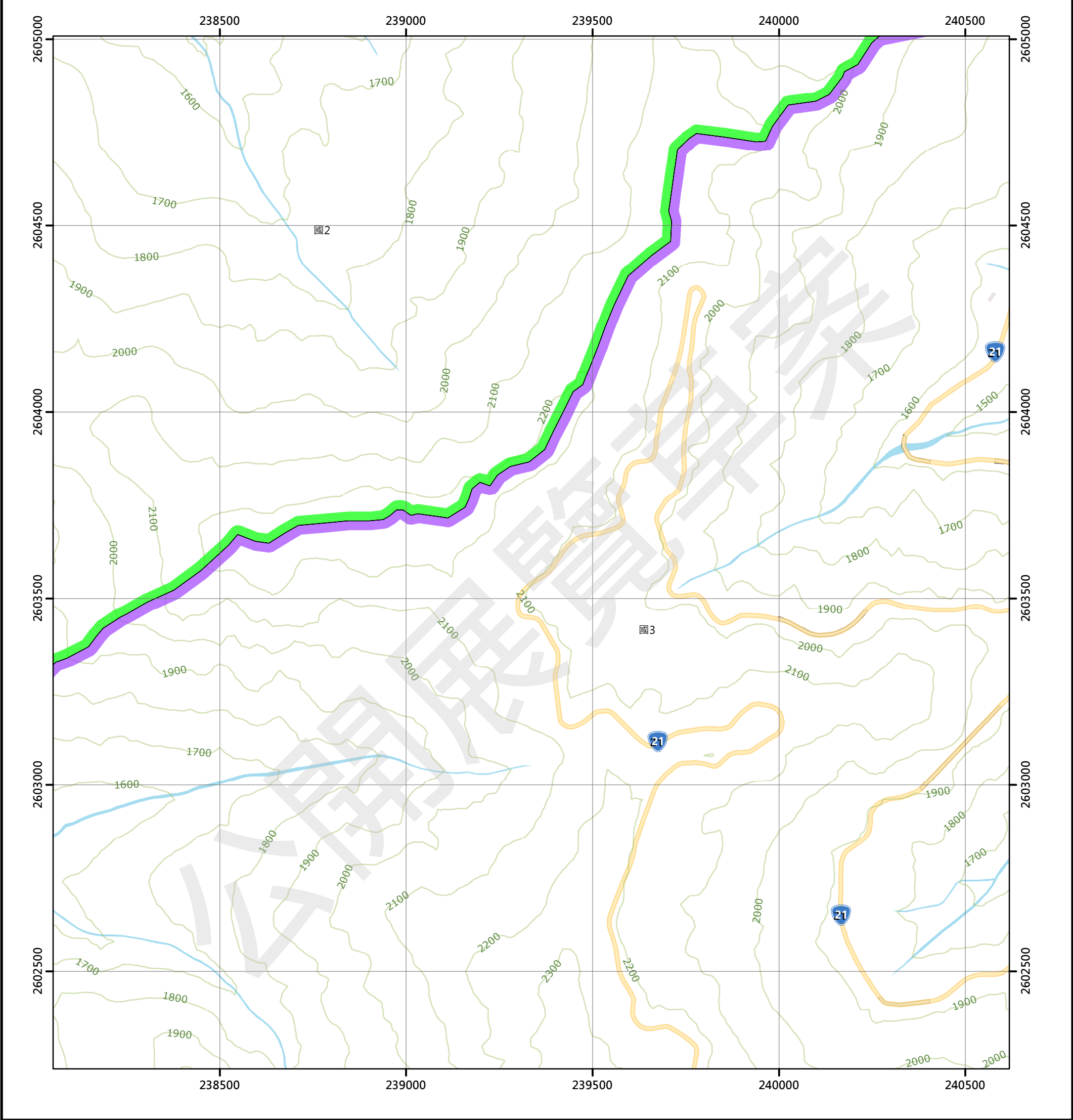
南投縣
信義鄉

繪製日期：111年10月25日

同富隧道

南投縣國土功能分區分類圖

95202086



圖例

國土保育地區

- 國1 第一類
- 國2 第二類
- 國3 第三類
- 國4 第四類

農業發展地區

- 農1 第一類
- 農2 第二類
- 農3 第三類
- 農4 第四類
- 農5 第五類

城鄉發展地區

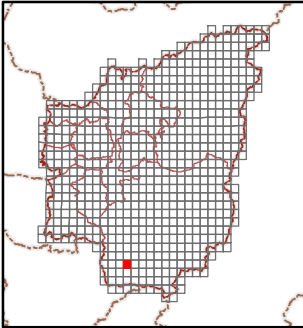
- 城1 第一類
- 城2-1 第二類之一
- 城2-2 第二類之二
- 城2-3 第二類之三
- 城3 第三類



0 250 500 公尺

95202075 草坪頭 第599頁	95202076 沙里仙頂 第600頁	95202077 東埔 第601頁
95202085 坪頂 第614頁	95202086 同富隧道 第615頁	95202087 沙里仙 第616頁
95202095 樟樹神木 第628頁	95202096 東埔隧道 第629頁	95202097 沙里仙瞭望台 第630頁

南投縣
信義鄉

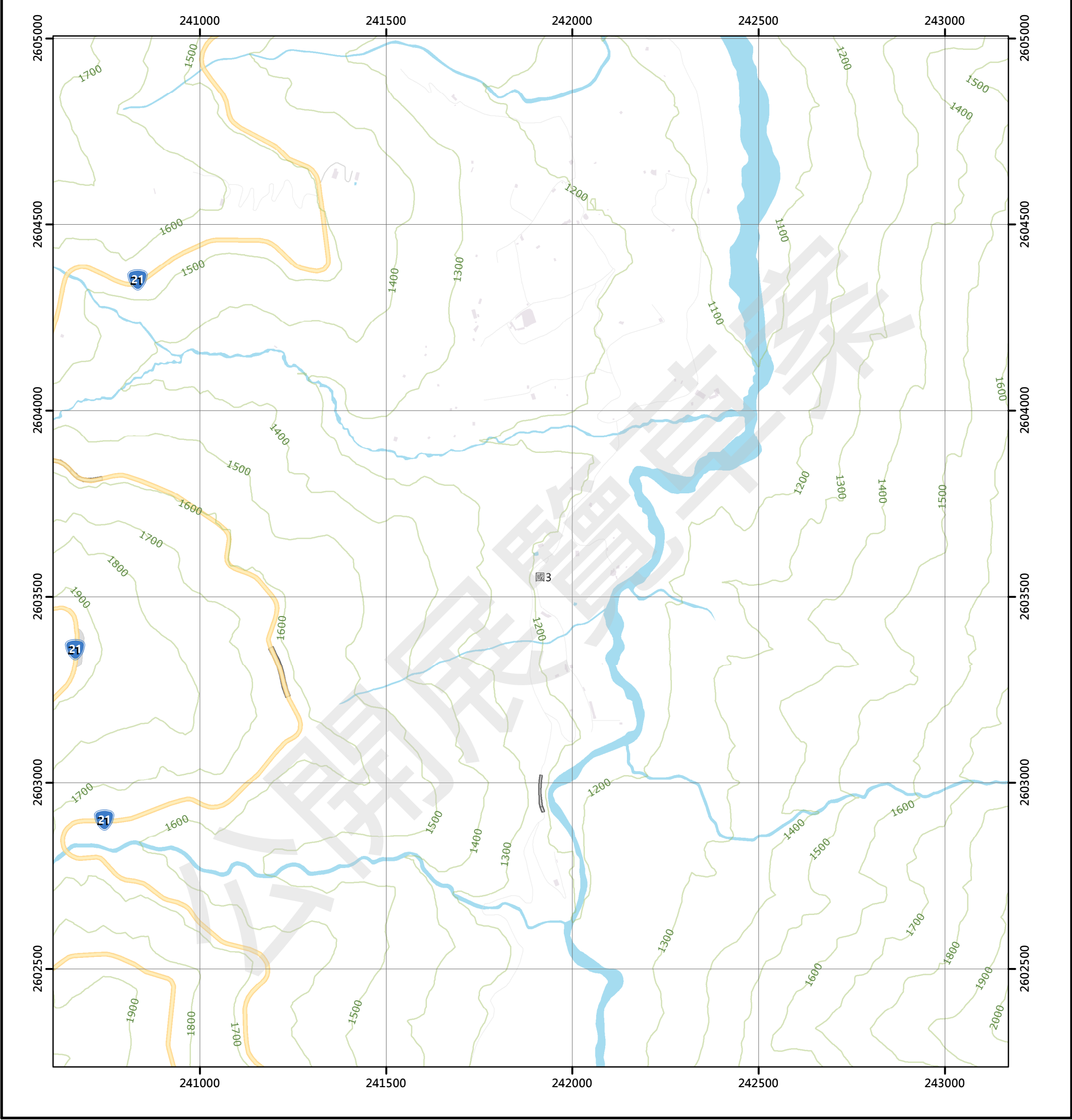


繪製日期：111年10月25日

沙里仙

南投縣國土功能分區分類圖

95202087



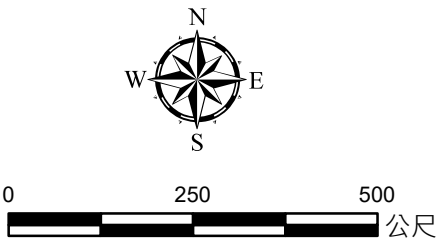
圖例

國土保育地區

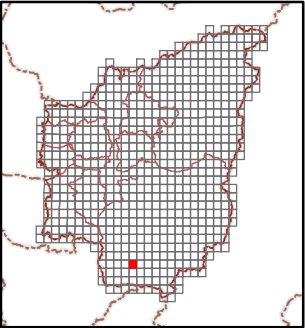
農業發展地區

城鄉發展地區

- | | | |
|--------|--------|------------|
| 國1 第一類 | 農1 第一類 | 城1 第一類 |
| 國2 第二類 | 農2 第二類 | 城2-1 第二類之一 |
| 國3 第三類 | 農3 第三類 | 城2-2 第二類之二 |
| 國4 第四類 | 農4 第四類 | 城2-3 第二類之三 |
| | 農5 第五類 | 城3 第三類 |



95202076 沙里仙頂 第600頁	95202077 東埔 第601頁	95202078 樂樂 第602頁
95202086 同富縣道 第615頁	95202087 沙里仙 第616頁	95202088 對關山(南) 第617頁
95202096 東埔縣道 第629頁	95202097 沙里仙瞭望台 第630頁	95202098 對關山(南) 第631頁

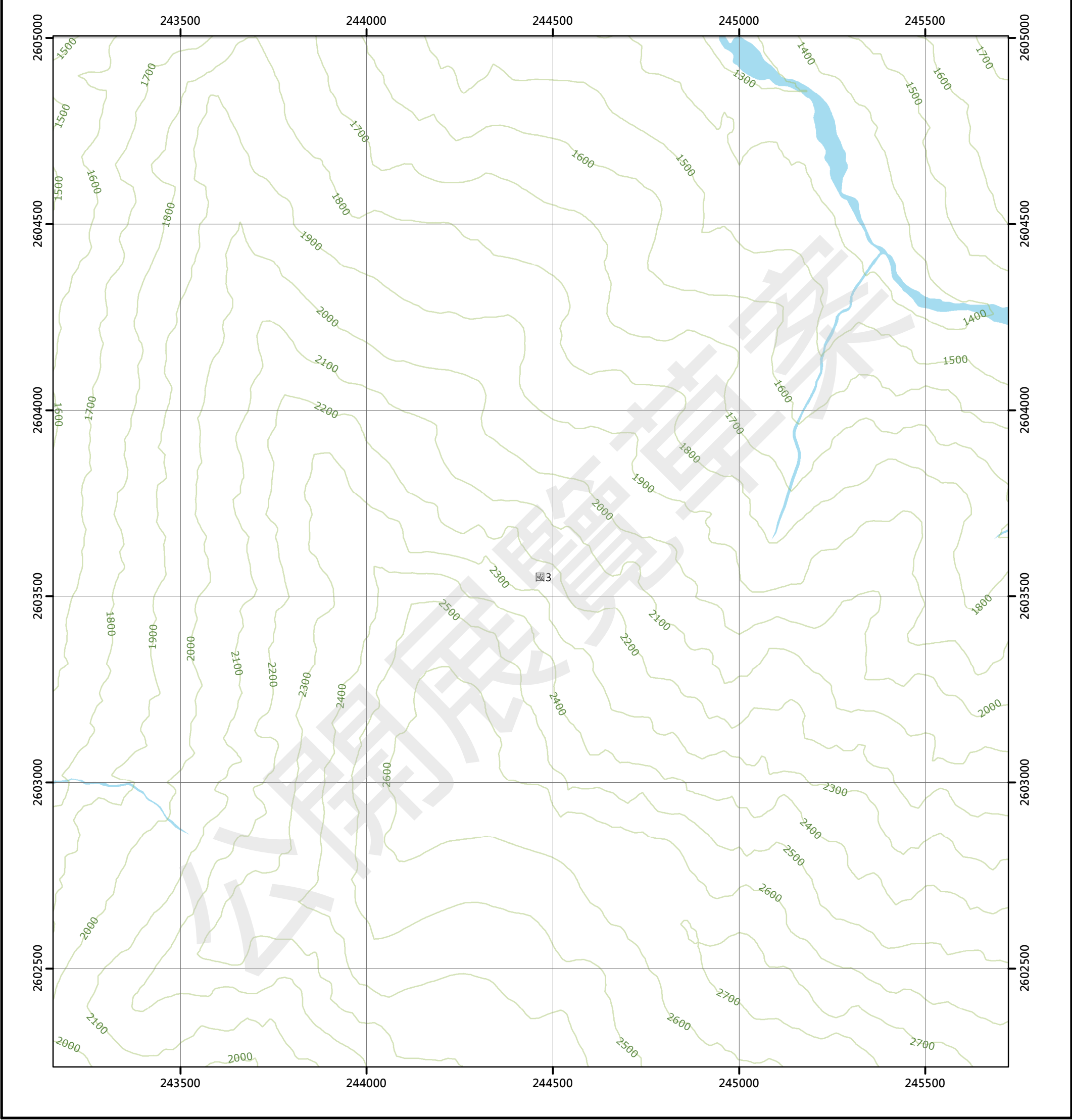


繪製日期：111年10月25日

對關山

南投縣國土功能分區分類圖

95202088



圖例

國土保育地區	農業發展地區	城鄉發展地區
國1 第一類	農1 第一類	城1 第一類
國2 第二類	農2 第二類	城2-1 第二類之一
國3 第三類	農3 第三類	城2-2 第二類之二
國4 第四類	農4 第四類	城2-3 第二類之三
	農5 第五類	城3 第三類

95202077 東埔 第601頁	95202078 樂樂 第602頁	95202079 郡大山(三) 第603頁
95202087 沙里仙 第616頁	95202088 對關山 第617頁	95202089 郡大山 第618頁
95202097 沙里仙瞭望台 第630頁	95202098 對關山(南) 第631頁	95202099 對關 第632頁

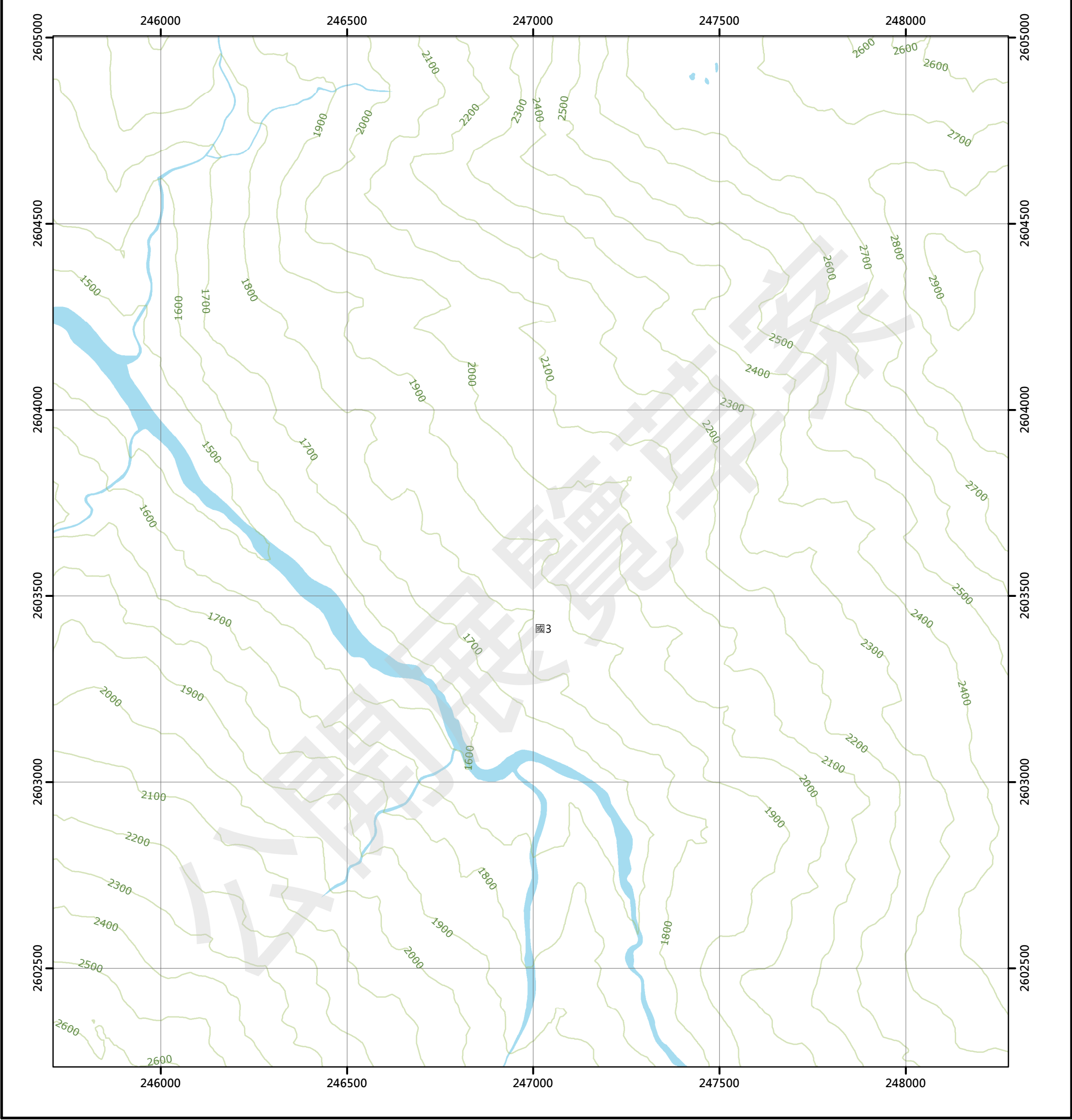
南投縣
信義鄉

繪製日期：111年10月25日

郡大山

南投縣國土功能分區分類圖

95202089



圖例

國土保育地區

國1 第一類

國2 第二類

國3 第三類

國4 第四類

農業發展地區

農1 第一類

農2 第二類

農3 第三類

農4 第四類

農5 第五類

城鄉發展地區

城1 第一類

城2-1 第二類之一

城2-2 第二類之二

城2-3 第二類之三

城3 第三類

95202078 樂樂 第602頁	95202079 郡大山(三) 第603頁	95202080 郡大山(二) 第604頁
95202088 對關山 第617頁	95202089 郡大山 第618頁	95202090 觀高(一) 第619頁
95202098 對關山(南) 第631頁	95202099 對關 第632頁	95202100 觀高 第633頁

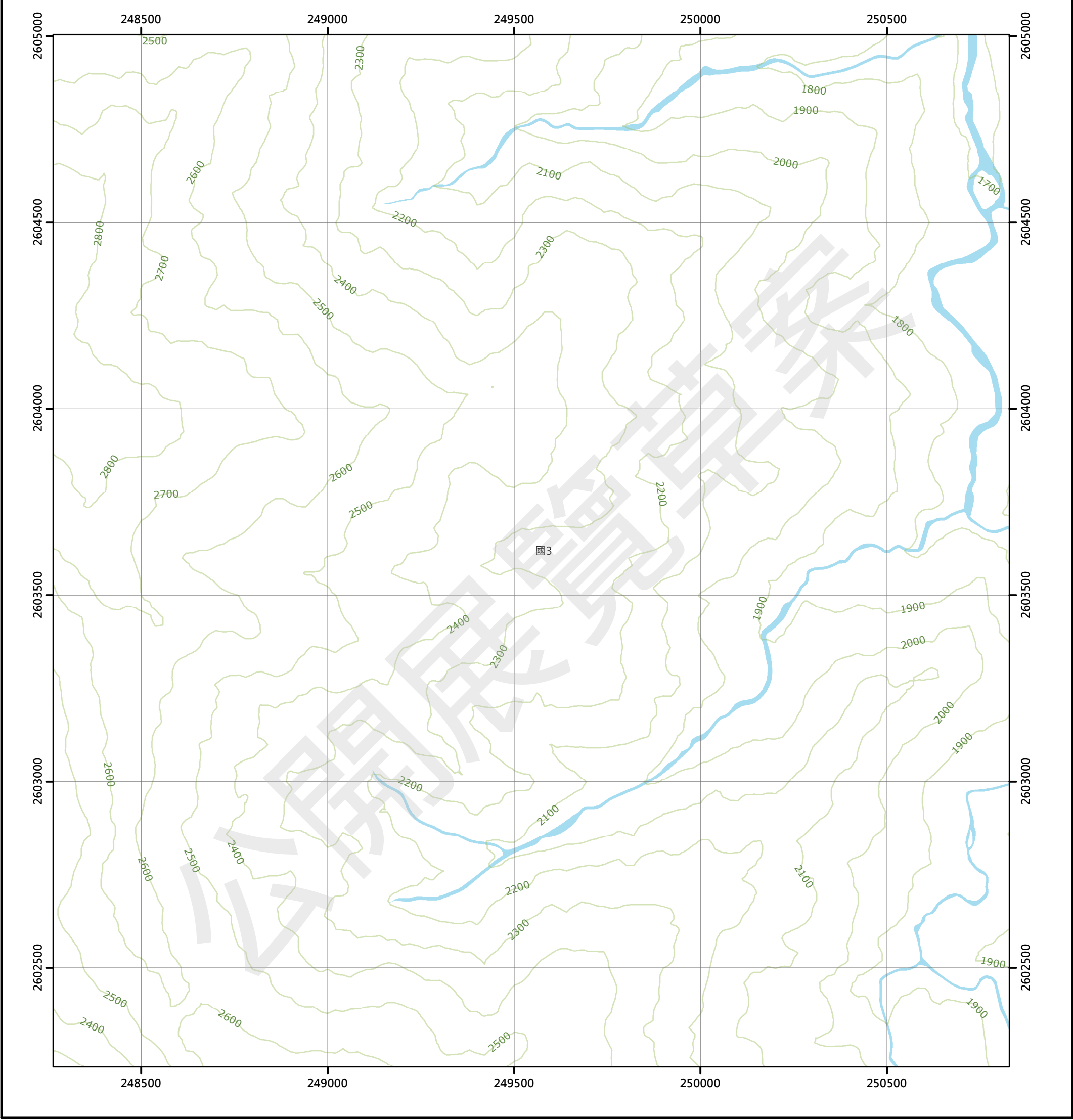
南投縣
信義鄉

繪製日期：111年10月25日

觀高(一)

南投縣國土功能分區分類圖

95202090



圖例

國土保育地區

國1 第一類

國2 第二類

國3 第三類

國4 第四類

農業發展地區

農1 第一類

農2 第二類

農3 第三類

農4 第四類

農5 第五類

城鄉發展地區

城1 第一類

城2-1 第二類之一

城2-2 第二類之二

城2-3 第二類之三

城3 第三類

95202079 郡大山(三) 第603頁	95202080 郡大山(二) 第604頁	96203071 無雙山(三) 第605頁
95202089 郡大山 第618頁	95202090 觀高(一) 第619頁	96203081 無雙山(四) 第620頁
95202099 對關 第632頁	95202100 觀高(三) 第633頁	96203091 無雙山(三) 第634頁

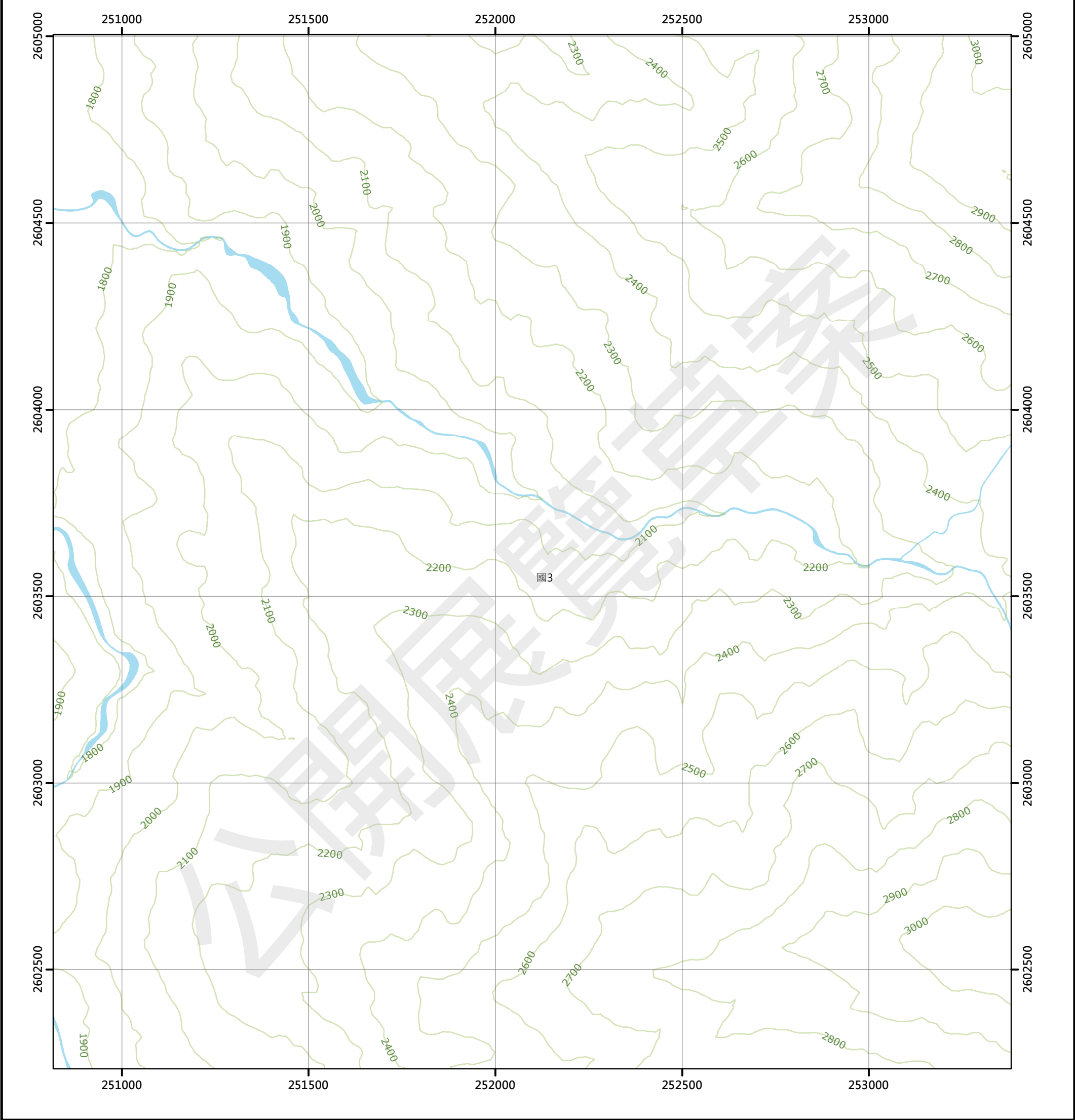
南投縣
信義鄉

繪製日期：111年10月25日

無雙(四)

南投縣國土功能分區分類圖

96203081



圖例

國土保育地區

國1 第一類

國2 第二類

國3 第三類

國4 第四類

農業發展地區

農1 第一類

農2 第二類

農3 第三類

農4 第四類

農5 第五類

城鄉發展地區

城1 第一類

城2-1 第二類之一

城2-2 第二類之二

城2-3 第二類之三

城3 第三類

95202080 郡大山(二) 第604頁	96203071 無雙山(三) 第605頁	96203072 無雙山(二) 第606頁
95202090 觀高(一) 第619頁	96203081 無雙(四) 第620頁	96203082 無雙(一) 第621頁
95202100 觀高 第633頁	96203091 無雙(三) 第634頁	96203092 無雙(二) 第635頁


南投縣
信義鄉

繪製日期：111年10月25日

無雙(一)

南投縣國土功能分區分類圖

96203082



圖例

國土保育地區		農業發展地區		城鄉發展地區	
國1	第一類	農1	第一類	城1	第一類
國2	第二類	農2	第二類	城2-1	第二類之一
國3	第三類	農3	第三類	城2-2	第二類之二
國4	第四類	農4	第四類	城2-3	第二類之三
		農5	第五類	城3	第三類

96203071 無雙山(二) 第605頁	96203072 無雙山(二) 第606頁	96203073 壁山(三) 第607頁
96203081 無雙(四) 第620頁	96203082 無雙(一) 第621頁	96203083 秀姑巒山(四) 第622頁
96203091 無雙(三) 第634頁	96203092 無雙(二) 第635頁	96203093 秀姑巒山(三) 第636頁

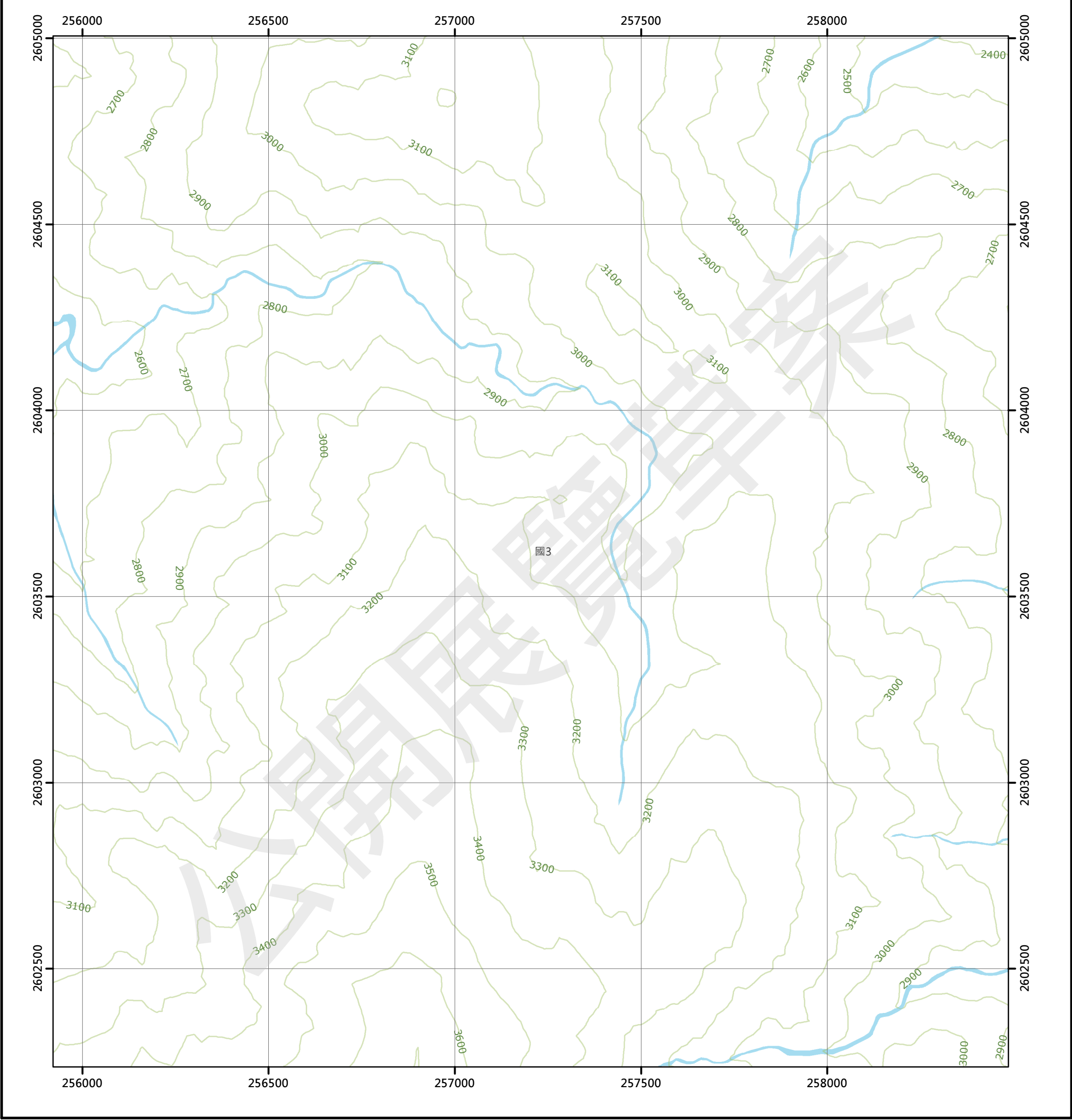
南投縣
信義鄉

繪製日期：111年10月25日

秀姑巒山(四)

南投縣國土功能分區分類圖

96203083



圖例

國土保育地區		農業發展地區		城鄉發展地區	
國1	第一類	農1	第一類	城1	第一類
國2	第二類	農2	第二類	城2-1	第二類之一
國3	第三類	農3	第三類	城2-2	第二類之二
國4	第四類	農4	第四類	城2-3	第二類之三
		農5	第五類	城3	第三類

96203072 無雙山(二) 第606頁	96203073 堅山(三) 第607頁	96203074 堅山(二) 第608頁
96203082 無雙(一) 第621頁	96203083 秀姑巒山(四) 第622頁	96203084 秀姑巒山(一) 第623頁
96203092 無雙(二) 第635頁	96203093 秀姑巒山(三) 第636頁	96203094 秀姑巒山(二) 第637頁

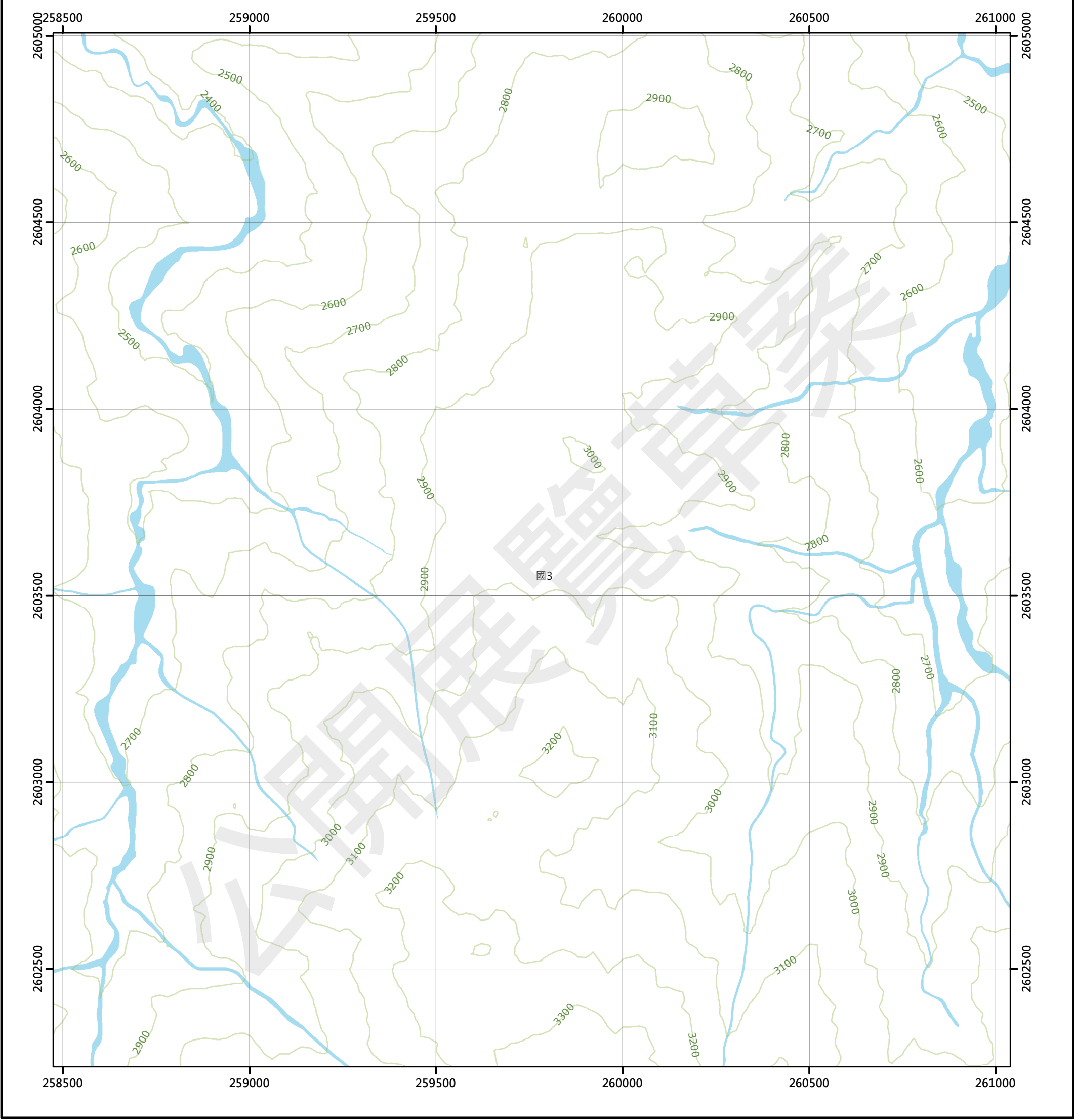
南投縣
信義鄉

繪製日期：111年10月25日

秀姑巒山(一)

南投縣國土功能分區分類圖

96203084



圖例

國土保育地區	農業發展地區	城鄉發展地區
國1 第一類	農1 第一類	城1 第一類
國2 第二類	農2 第二類	城2-1 第二類之一
國3 第三類	農3 第三類	城2-2 第二類之二
國4 第四類	農4 第四類	城2-3 第二類之三
	農5 第五類	城3 第三類

96203073 壁山(三) 第607頁	96203074 壁山(二) 第608頁	96203075 郡大北溪(三) 第609頁
96203083 秀姑巒山(四) 第622頁	96203084 秀姑巒山(一) 第623頁	96203085 郡大南溪上游(四) 第624頁
96203093 秀姑巒山(三) 第636頁	96203094 秀姑巒山(二) 第637頁	96203095 郡大南溪上游(三) 第638頁

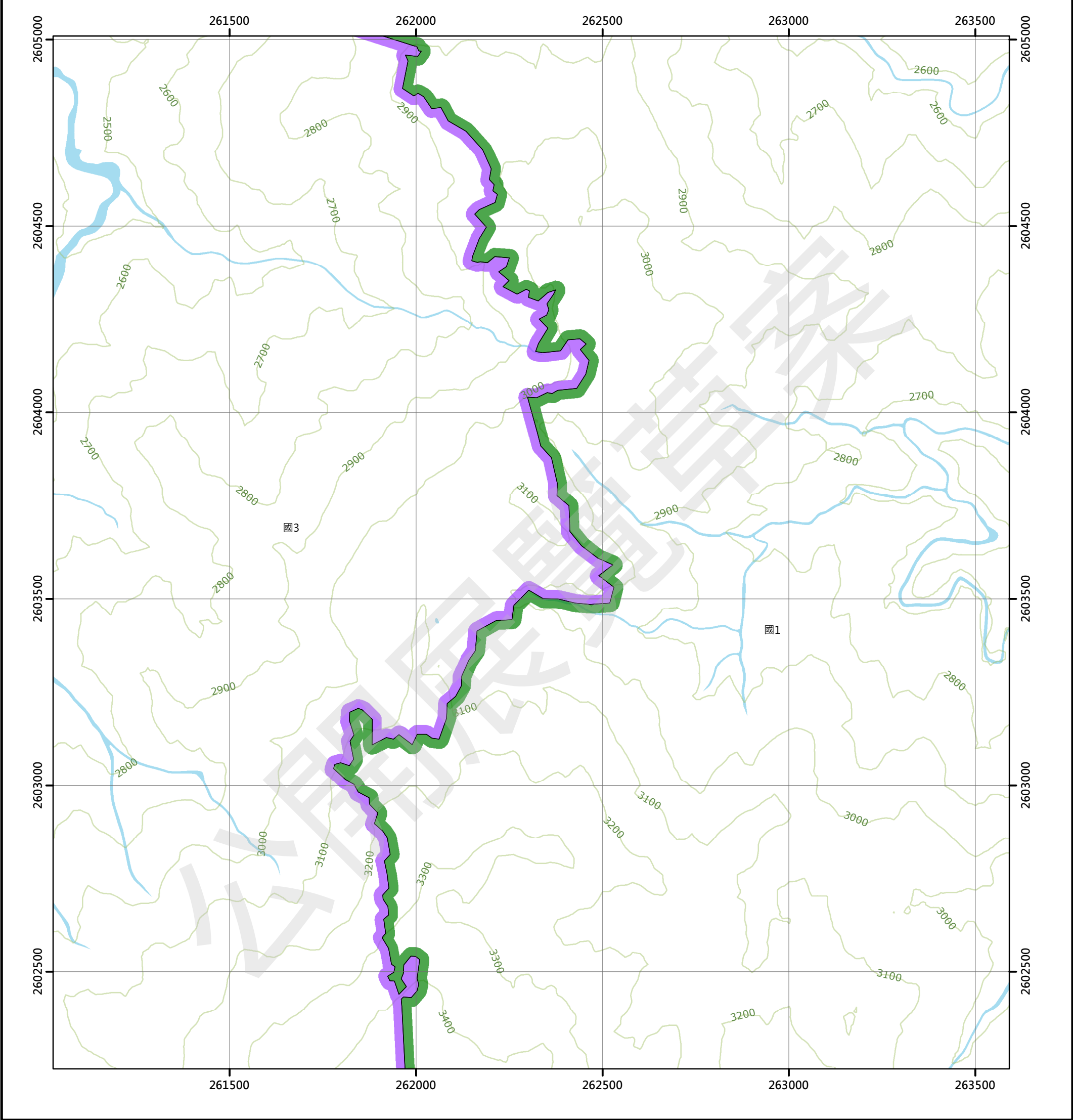
南投縣
信義鄉

繪製日期：111年10月25日

郡大南溪上游(四)

南投縣國土功能分區分類圖

96203085



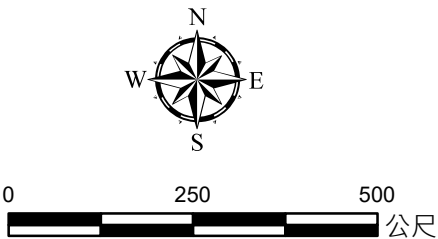
圖例

國土保育地區

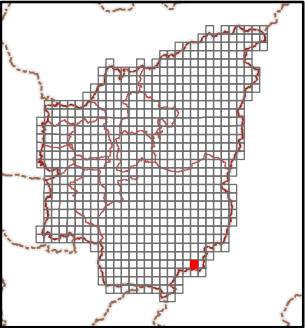
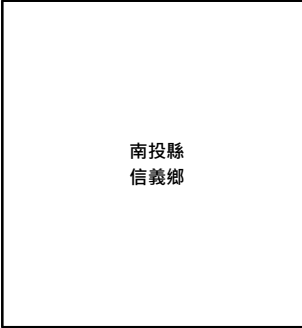
農業發展地區

城鄉發展地區

- | | | |
|--------|--------|------------|
| 國1 第一類 | 農1 第一類 | 城1 第一類 |
| 國2 第二類 | 農2 第二類 | 城2-1 第二類之一 |
| 國3 第三類 | 農3 第三類 | 城2-2 第二類之二 |
| 國4 第四類 | 農4 第四類 | 城2-3 第二類之三 |
| | 農5 第五類 | 城3 第三類 |



96203074 壁山(二) 第608頁	96203075 郡大北溪(三) 第609頁	96203076 郡大北溪(二) 第610頁
96203084 秀姑巒山(一) 第623頁	96203085 郡大南溪上游(四) 第624頁	96203086 郡大南溪上游(一) 第625頁
96203094 秀姑巒山(二) 第637頁	96203095 郡大南溪上游(三) 第638頁	96203096 郡大南溪上游(二) 第639頁

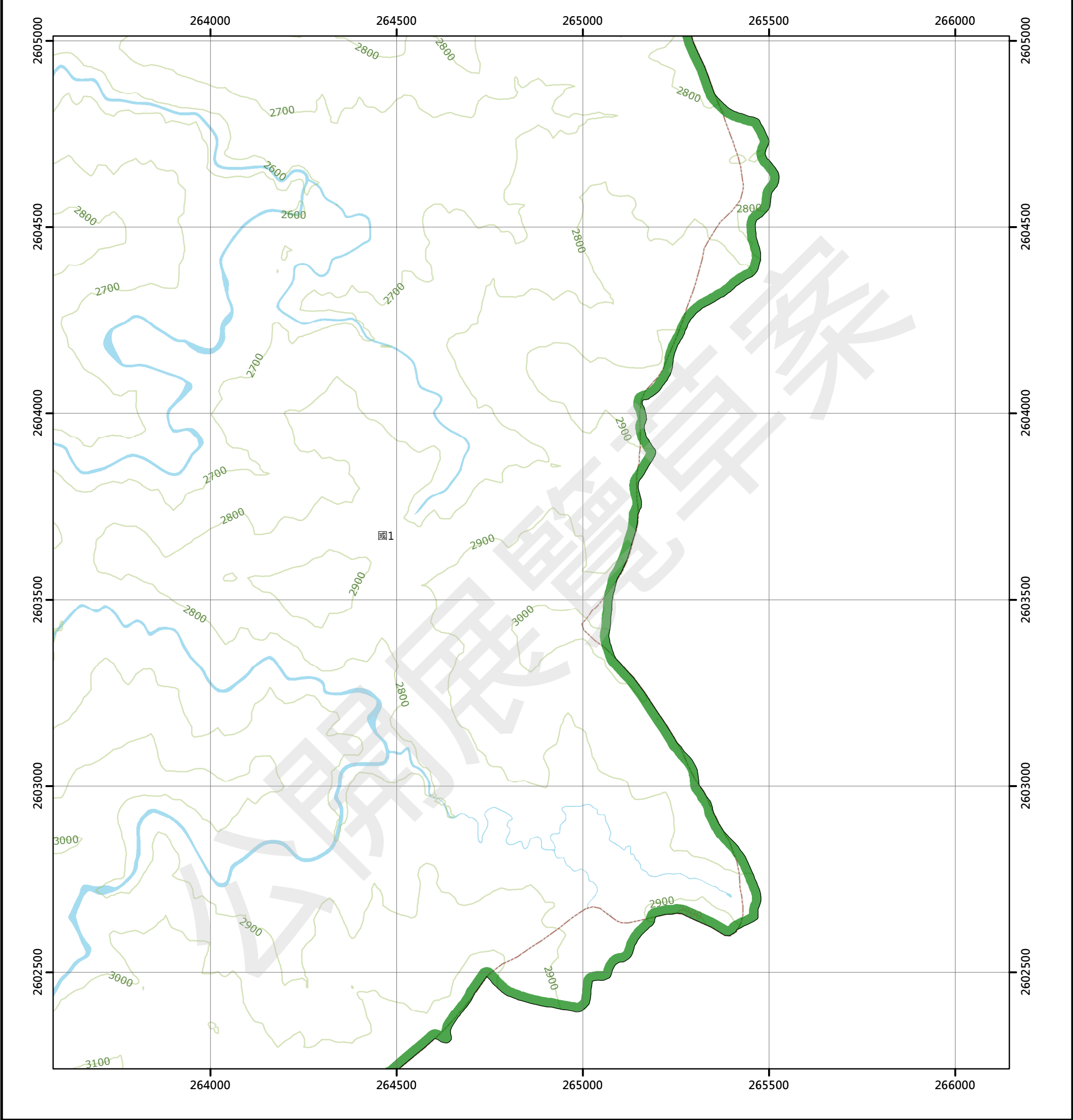


繪製日期：111年10月25日

郡大南溪上游(一)

南投縣國土功能分區分類圖

96203086



圖例

國土保育地區

- 國1 第一類
- 國2 第二類
- 國3 第三類
- 國4 第四類

農業發展地區

- 農1 第一類
- 農2 第二類
- 農3 第三類
- 農4 第四類
- 農5 第五類

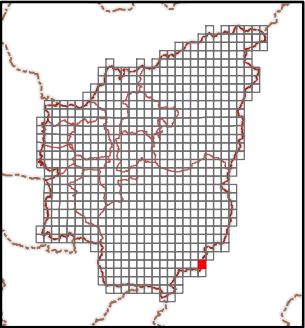
城鄉發展地區

- 城1 第一類
- 城2-1 第二類之一
- 城2-2 第二類之二
- 城2-3 第二類之三
- 城3 第三類



0 250 500 公尺

96203075 郡大北溪(三) 第609頁	96203076 郡大北溪(二) 第610頁	96203077 丹大山西南(三) 第611頁
96203085 郡大南溪上游(四) 第624頁	96203086 郡大南溪上游(一) 第625頁	
96203095 郡大南溪上游(三) 第638頁	96203096 郡大南溪上游(二) 第639頁	

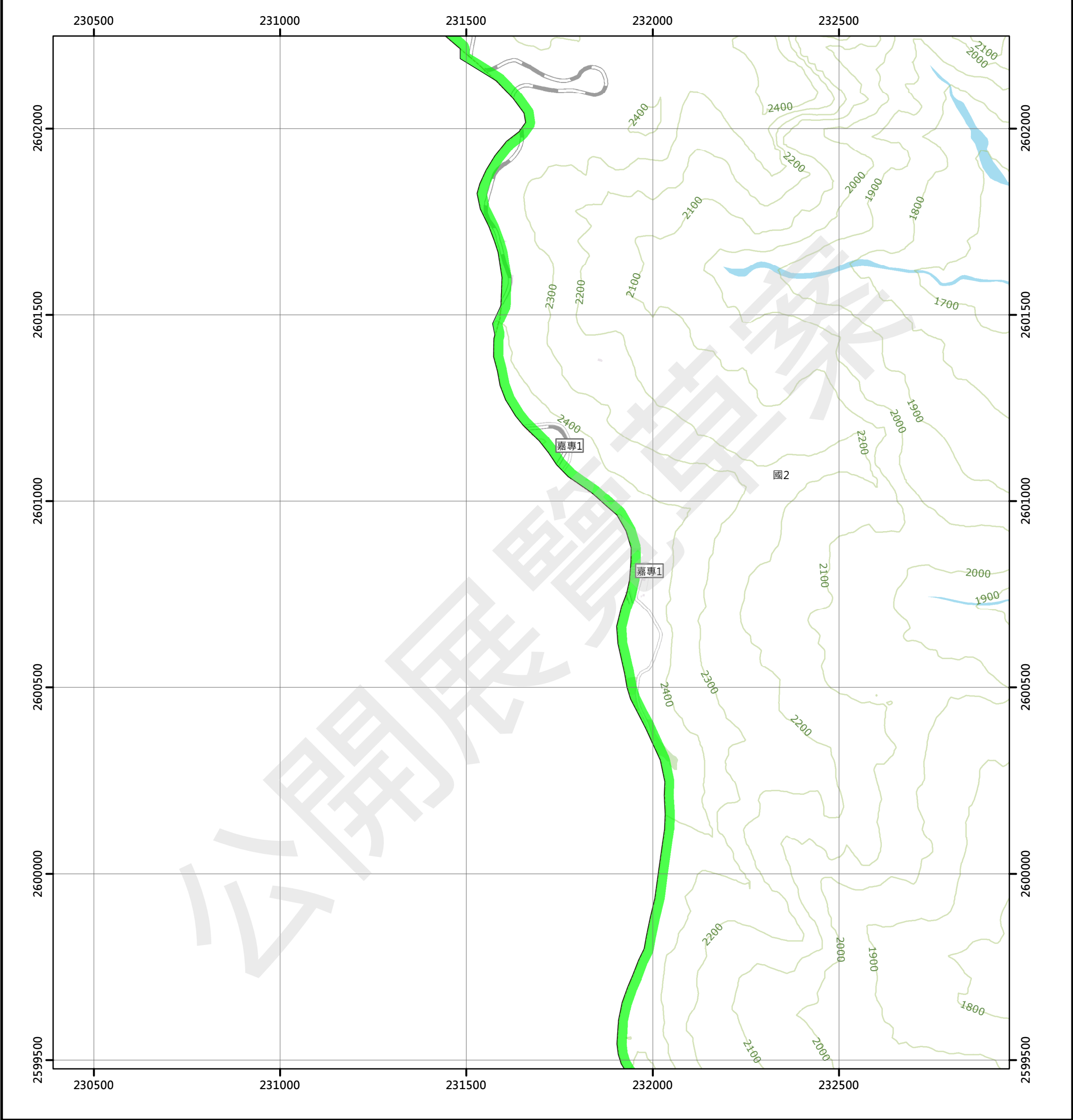


繪製日期：111年10月25日

阿里山

南投縣國土功能分區分類圖

95202093



圖例

國土保育地區	農業發展地區	城鄉發展地區
國1 第一類	農1 第一類	城1 第一類
國2 第二類	農2 第二類	城2-1 第二類之一
國3 第三類	農3 第三類	城2-2 第二類之二
國4 第四類	農4 第四類	城2-3 第二類之三
	農5 第五類	城3 第三類

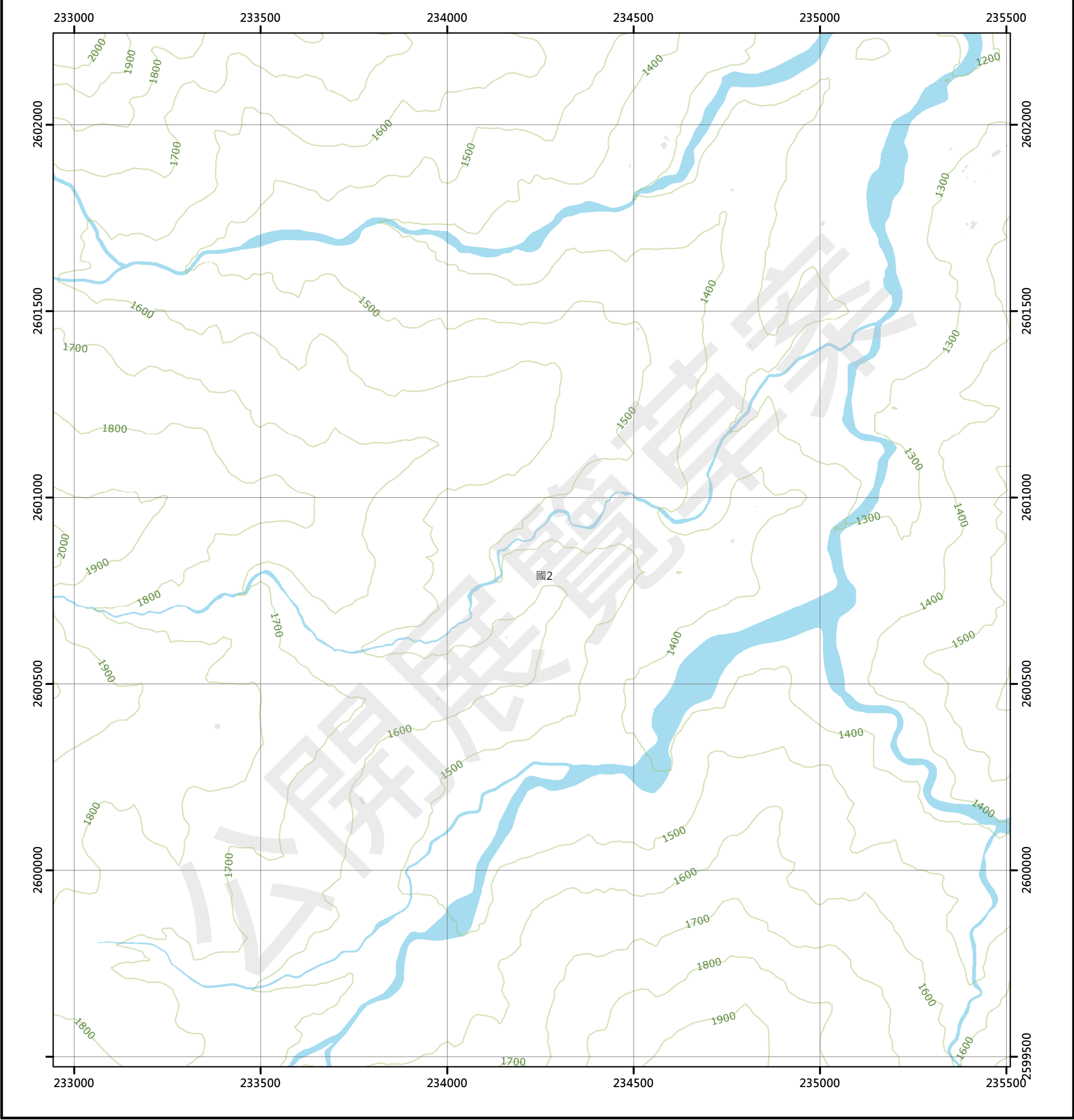
95202083 大塔山(東) 第612頁	95202084 神木 第613頁
95202093 阿里山 第626頁	95202094 大坑 第627頁
95191003 自忠 第640頁	95191004 石山 第641頁

南投縣
信義鄉

大坑

南投縣國土功能分區分類圖

95202094



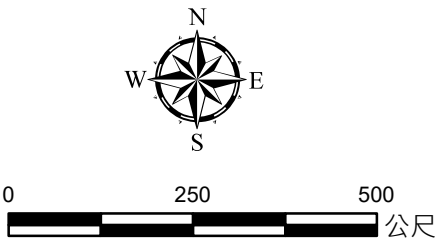
圖例

國土保育地區

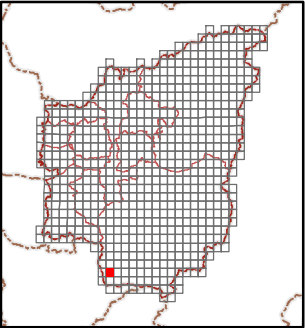

農業發展地區

城鄉發展地區

國1	第一類	農1	第一類	城1	第一類
國2	第二類	農2	第二類	城2-1	第二類之一
國3	第三類	農3	第三類	城2-2	第二類之二
國4	第四類	農4	第四類	城2-3	第二類之三
		農5	第五類	城3	第三類



95202083 大塔山(東) 第612頁	95202084 神木 第613頁	95202085 坪頂 第614頁
95202093 阿里山 第626頁	95202094 大坑 第627頁	95202095 樟樹神木 第628頁
95191003 自忠 第640頁	95191004 石山 第641頁	95191005 鹿林山口 第642頁

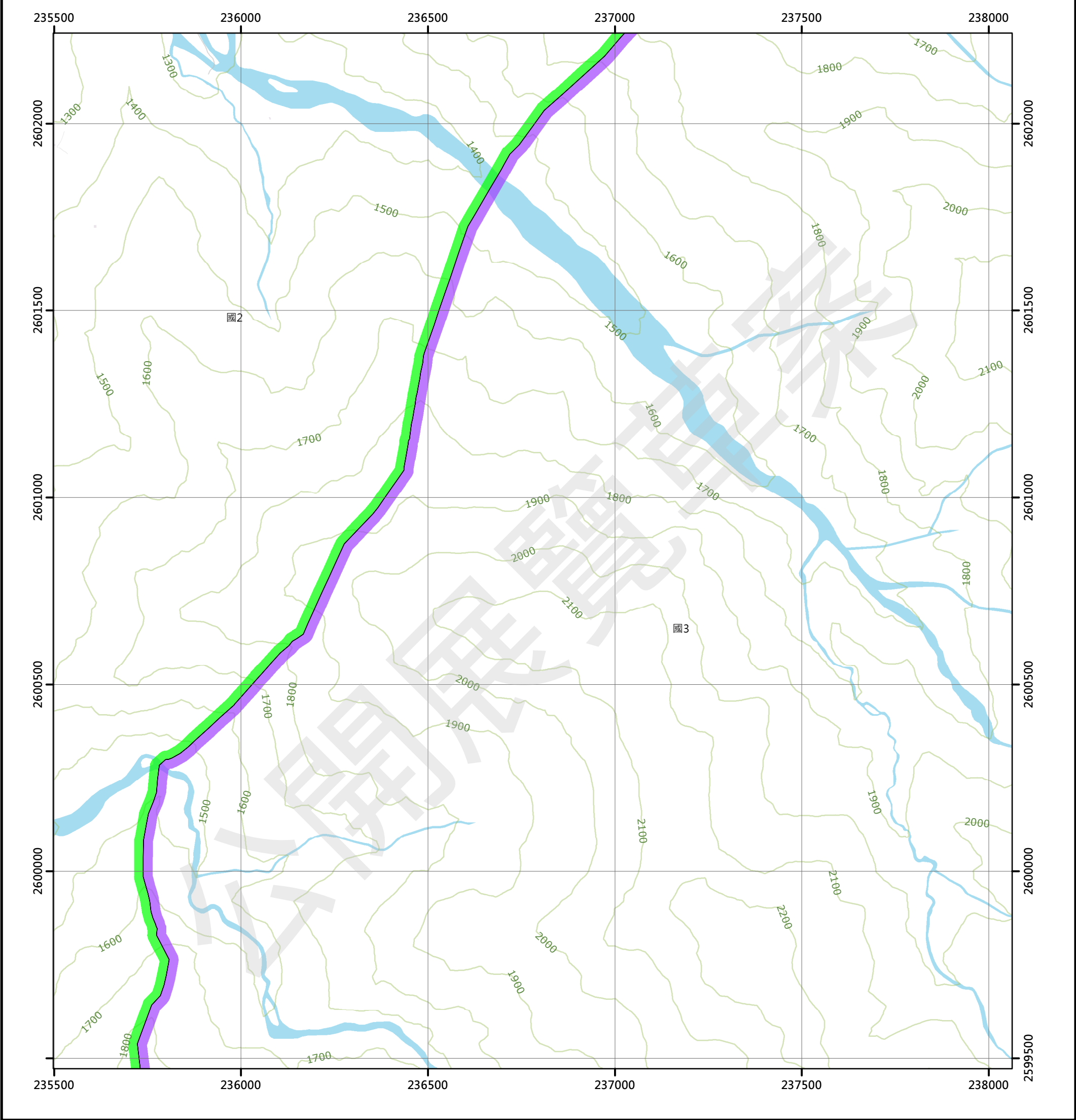


繪製日期：111年10月25日

樟樹神木

南投縣國土功能分區分類圖

95202095



圖例

國土保育地區	農業發展地區	城鄉發展地區
國1 第一類	農1 第一類	城1 第一類
國2 第二類	農2 第二類	城2-1 第二類之一
國3 第三類	農3 第三類	城2-2 第二類之二
國4 第四類	農4 第四類	城2-3 第二類之三
	農5 第五類	城3 第三類

95202084 神木 第613頁	95202085 坪頂 第614頁	95202086 同富隧道 第615頁
95202094 大坑 第627頁	95202095 樟樹神木 第628頁	95202096 東埔隧道 第629頁
95191004 石山 第641頁	95191005 鹿林山口 第642頁	95191006 塔塔加遊樂中心 第643頁

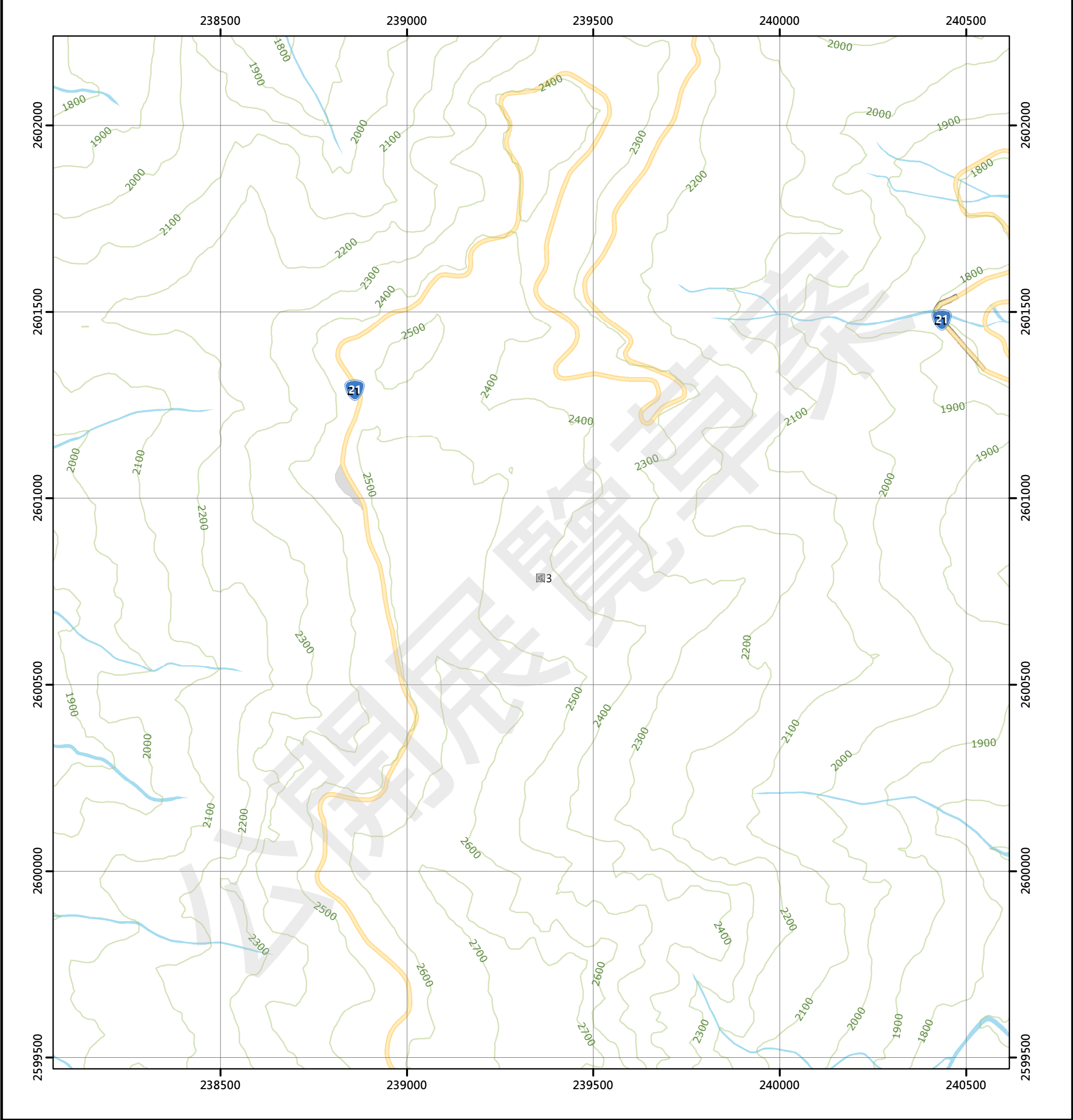
南投縣
信義鄉

繪製日期：111年10月25日

東埔隧道

南投縣國土功能分區分類圖

95202096



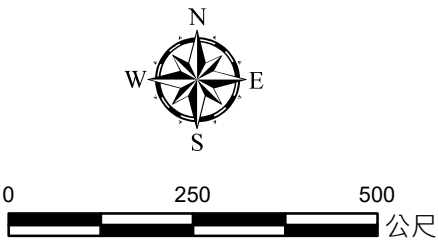
圖例

國土保育地區

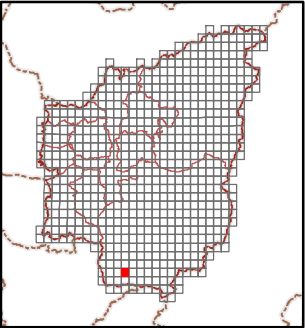

農業發展地區

城鄉發展地區

國1 第一類	農1 第一類	城1 第一類
國2 第二類	農2 第二類	城2-1 第二類之一
國3 第三類	農3 第三類	城2-2 第二類之二
國4 第四類	農4 第四類	城2-3 第二類之三
	農5 第五類	城3 第三類



95202085 坪頂 第614頁	95202086 同富隧道 第615頁	95202087 沙里仙 第616頁
95202095 樟樹神木 第628頁	95202096 東埔隧道 第629頁	95202097 沙里仙瞭望台 第630頁
95191005 鹿林山口 第642頁	95191006 塔塔加遊樂中心 第643頁	95191007 前山 第644頁

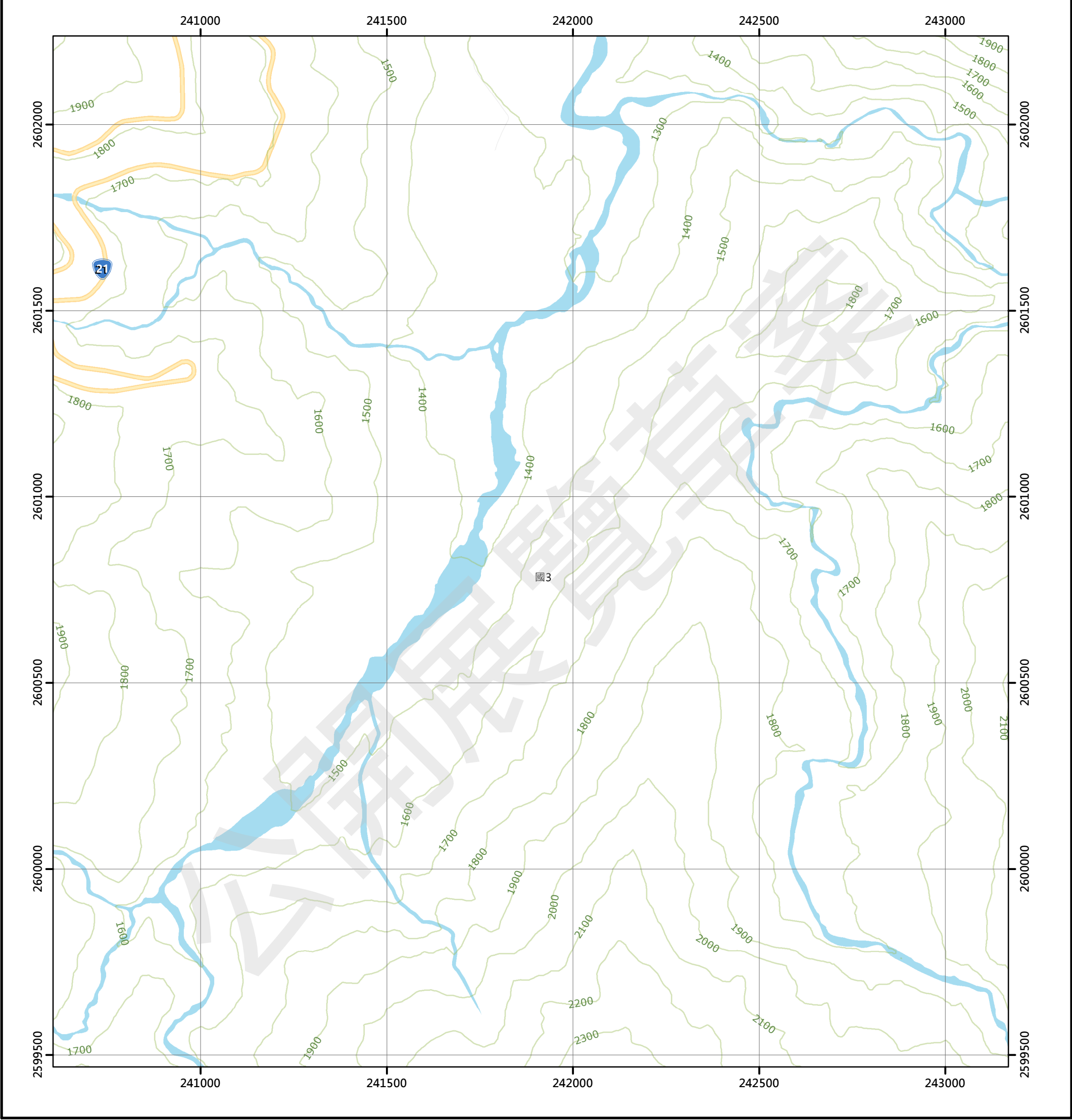


繪製日期：111年10月25日

沙里仙瞭望台

南投縣國土功能分區分類圖

95202097



圖例

國土保育地區		農業發展地區		城鄉發展地區	
國1 第一類	農1 第一類	城1 第一類			
國2 第二類	農2 第二類	城2-1 第二類之一			
國3 第三類	農3 第三類	城2-2 第二類之二			
國4 第四類	農4 第四類	城2-3 第二類之三			
	農5 第五類	城3 第三類			

95202086 同富縣道 第615頁	95202087 沙里仙 第616頁	95202088 對關山 第617頁
95202096 東埔縣道 第629頁	95202097 沙里仙瞭望台 第630頁	95202098 對關山(南) 第631頁
95191006 塔塔加遊樂中心 第643頁	95191007 前山 第644頁	95191008 西山 第645頁

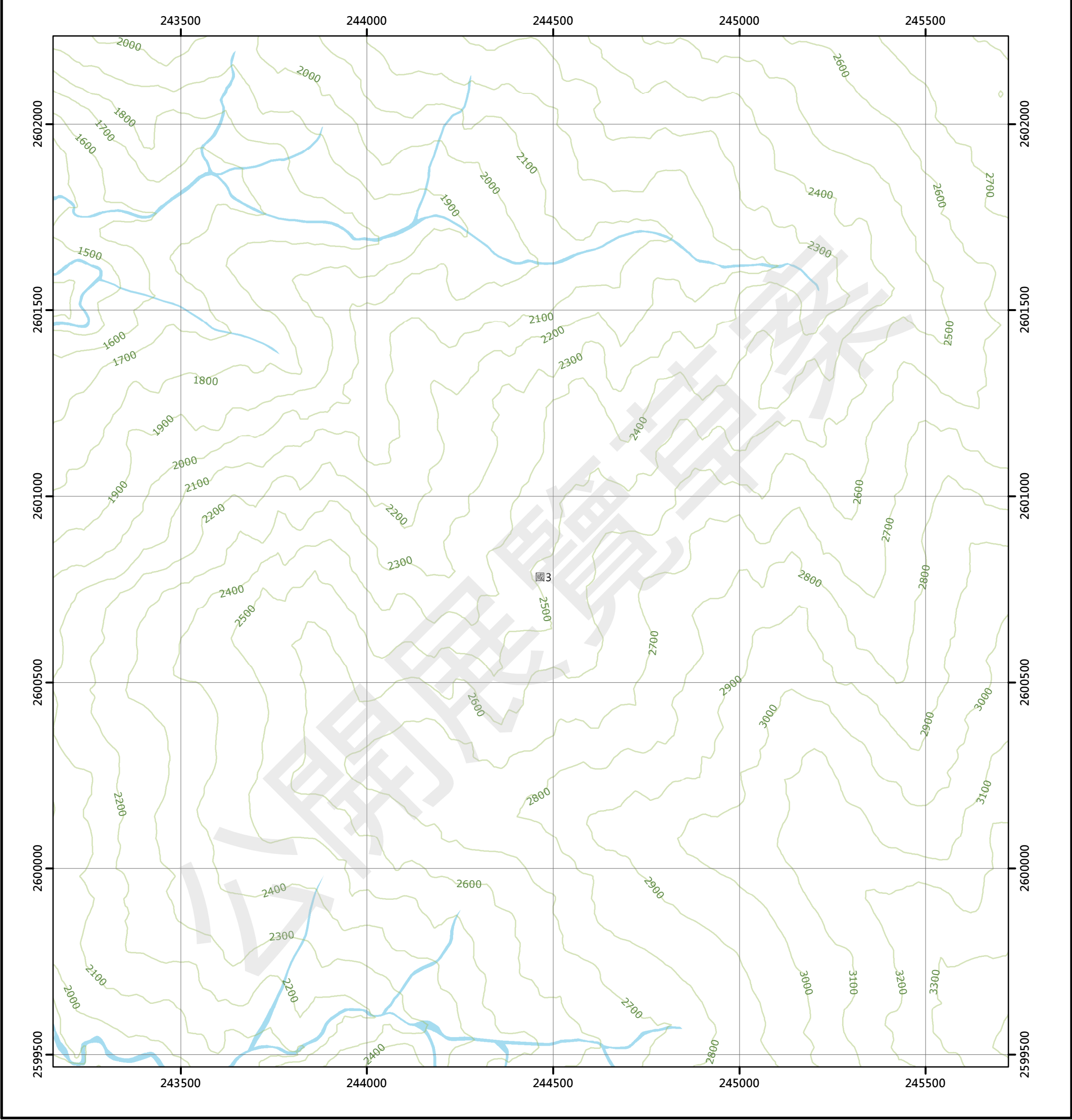
南投縣
信義鄉

繪製日期：111年10月25日

對關山(南)

南投縣國土功能分區分類圖

95202098



圖例

國土保育地區	農業發展地區	城鄉發展地區
國1 第一類	農1 第一類	城1 第一類
國2 第二類	農2 第二類	城2-1 第二類之一
國3 第三類	農3 第三類	城2-2 第二類之二
國4 第四類	農4 第四類	城2-3 第二類之三
	農5 第五類	城3 第三類

95202087 沙里仙 第616頁	95202088 對關山 第617頁	95202089 郡大山 第618頁
95202097 沙里仙瞭望台 第630頁	95202098 對關山(南) 第631頁	95202099 對關 第632頁
95191007 崩山 第644頁	95191008 西山 第645頁	95191009 北山 第646頁

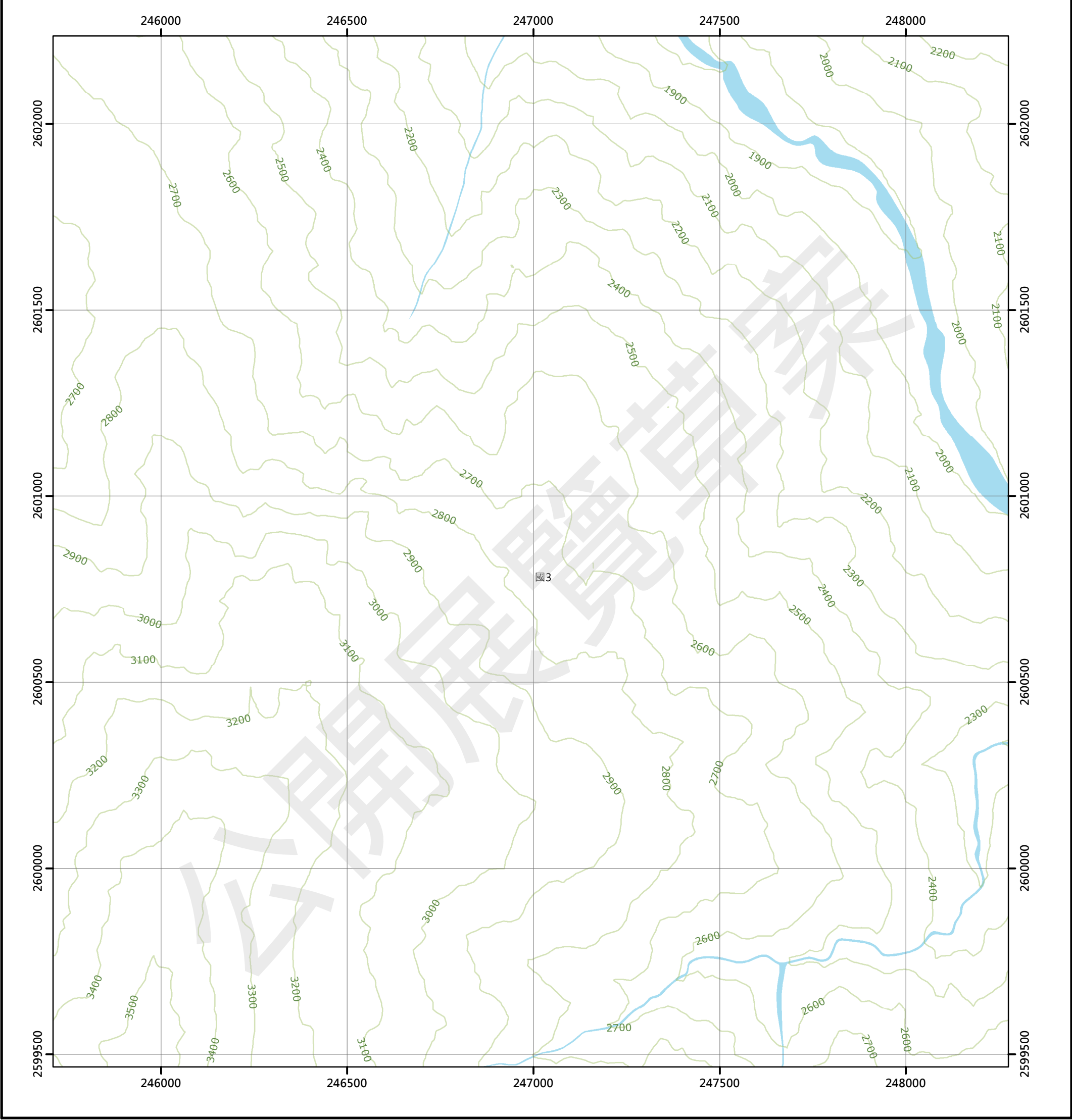
南投縣
信義鄉

繪製日期：111年10月25日

對關

南投縣國土功能分區分類圖

95202099



圖例

國土保育地區	農業發展地區	城鄉發展地區
國1 第一類	農1 第一類	城1 第一類
國2 第二類	農2 第二類	城2-1 第二類之一
國3 第三類	農3 第三類	城2-2 第二類之二
國4 第四類	農4 第四類	城2-3 第二類之三
	農5 第五類	城3 第三類

95202088 對關山 第617頁	95202089 郡大山 第618頁	95202090 觀高(一) 第619頁
95202098 對關山(南) 第631頁	95202099 對關 第632頁	95202100 觀高(二) 第633頁
95191008 西山 第645頁	95191009 北山 第646頁	95191010 八通關 第647頁

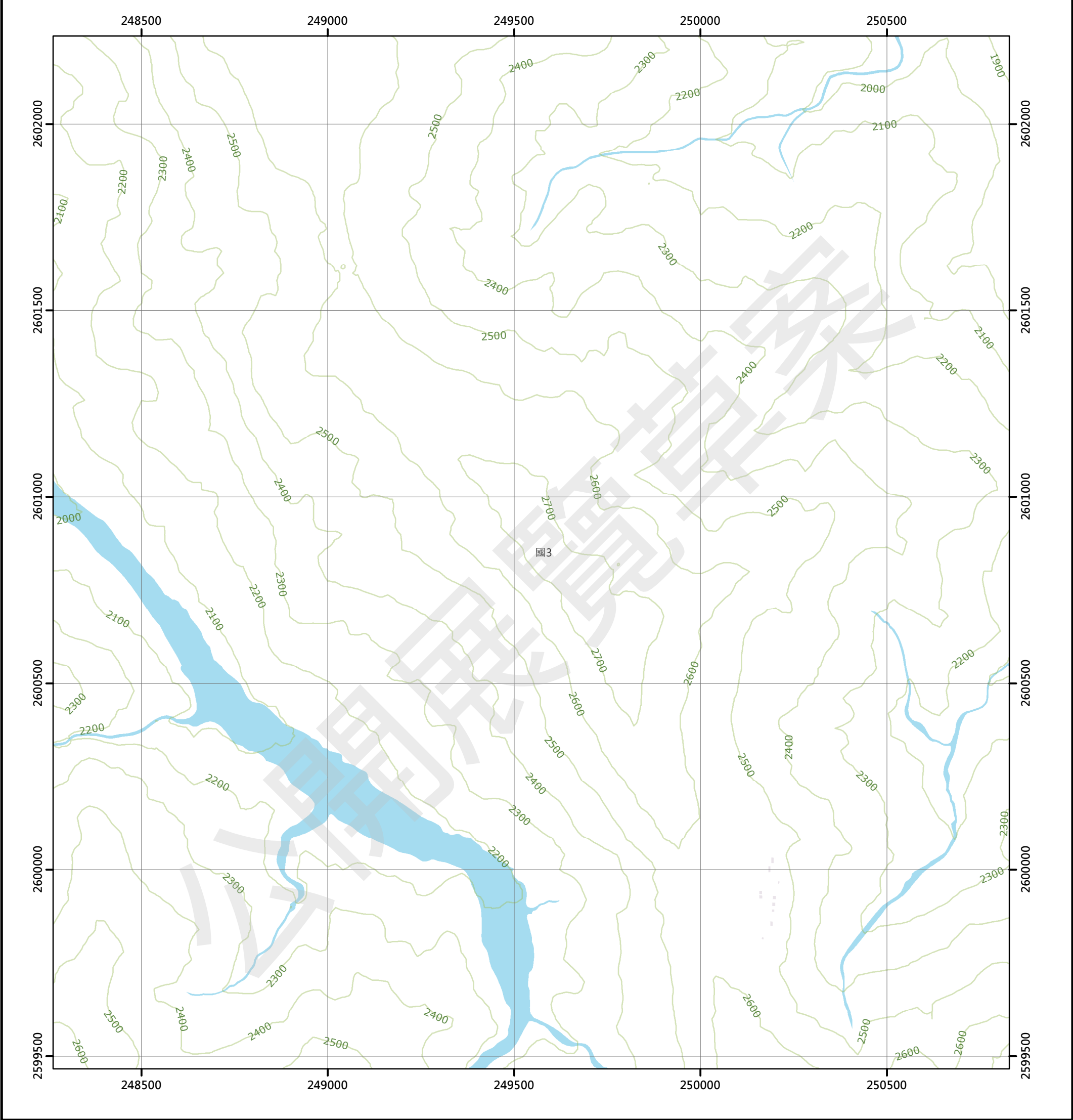
南投縣
信義鄉

繪製日期：111年10月25日

觀高

南投縣國土功能分區分類圖

95202100



圖例

國土保育地區	農業發展地區	城鄉發展地區
國1 第一類	農1 第一類	城1 第一類
國2 第二類	農2 第二類	城2-1 第二類之一
國3 第三類	農3 第三類	城2-2 第二類之二
國4 第四類	農4 第四類	城2-3 第二類之三
	農5 第五類	城3 第三類

95202089 郡大山 第618頁	95202090 觀高(一) 第619頁	96203081 無雙(四) 第620頁
95202099 對關 第632頁	95202100 觀高 第633頁	96203091 無雙(三) 第634頁
95191009 北山 第646頁	95191010 八通關 第647頁	96194001 大水窟山(四) 第648頁

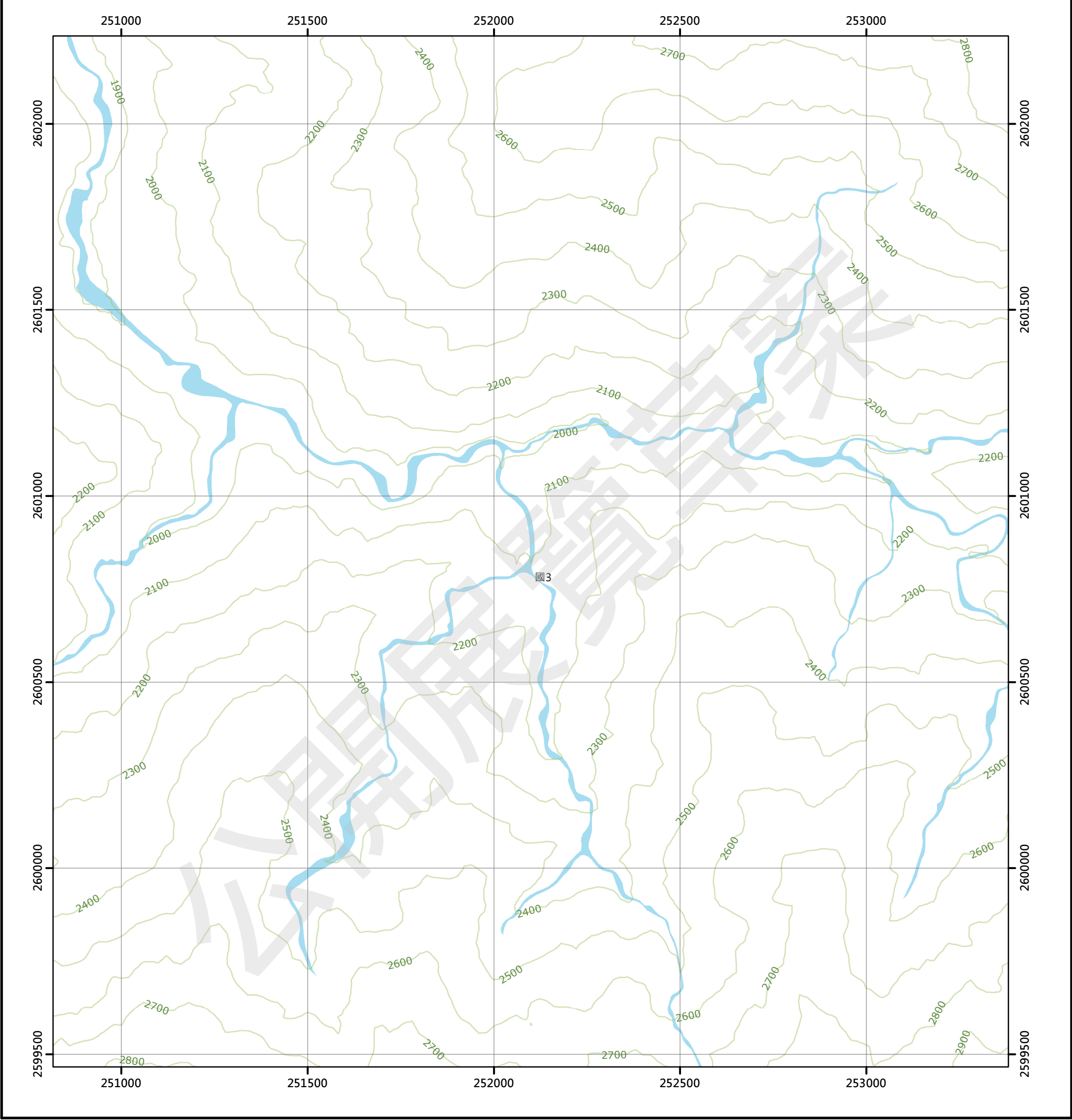
南投縣
信義鄉

繪製日期：111年10月25日

無雙(三)

南投縣國土功能分區分類圖

96203091



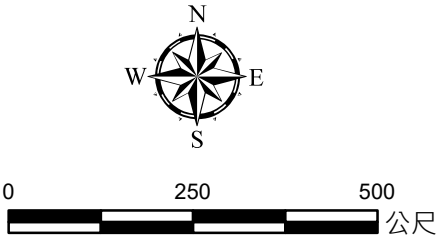
圖例

- 國土保育地區

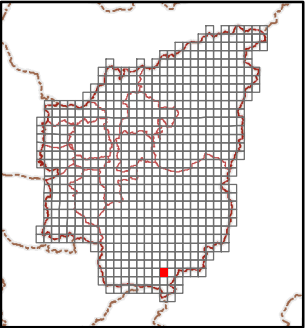
 - 國1 第一類
 - 國2 第二類
 - 國3 第三類
 - 國4 第四類
- 農業發展地區

 - 農1 第一類
 - 農2 第二類
 - 農3 第三類
 - 農4 第四類
 - 農5 第五類
- 城鄉發展地區

 - 城1 第一類
 - 城2-1 第二類之一
 - 城2-2 第二類之二
 - 城2-3 第二類之三
 - 城3 第三類



95202090 觀高(一) 第619頁	96203081 無雙(四) 第620頁	96203082 無雙(一) 第621頁
95202100 觀高 第633頁	96203091 無雙(三) 第634頁	96203092 無雙(二) 第635頁
95191010 八通關 第647頁	96194001 大水窟山(四) 第648頁	96194002 大水窟山(一) 第649頁

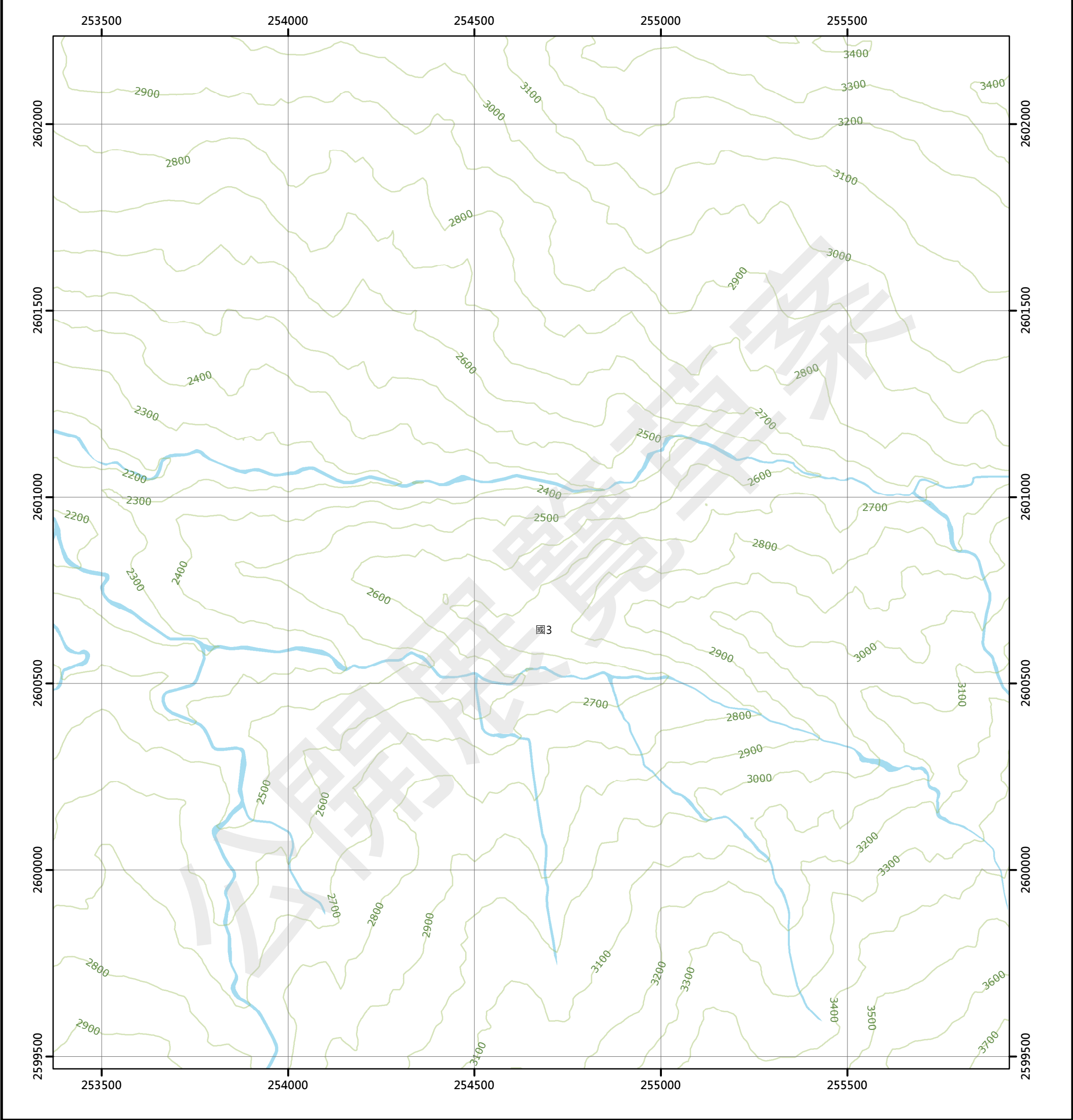


繪製日期：111年10月25日

無雙(二)

南投縣國土功能分區分類圖

96203092



圖例

國土保育地區	農業發展地區	城鄉發展地區
國1 第一類	農1 第一類	城1 第一類
國2 第二類	農2 第二類	城2-1 第二類之一
國3 第三類	農3 第三類	城2-2 第二類之二
國4 第四類	農4 第四類	城2-3 第二類之三
	農5 第五類	城3 第三類

96203081 無雙(四) 第620頁	96203082 無雙(一) 第621頁	96203083 秀姑巒山(四) 第622頁
96203091 無雙(三) 第634頁	96203092 無雙(二) 第635頁	96203093 秀姑巒山(三) 第636頁
96194001 大水窟山(四) 第648頁	96194002 大水窟山(一) 第649頁	96194003 米亞蘇溪(四) 第650頁

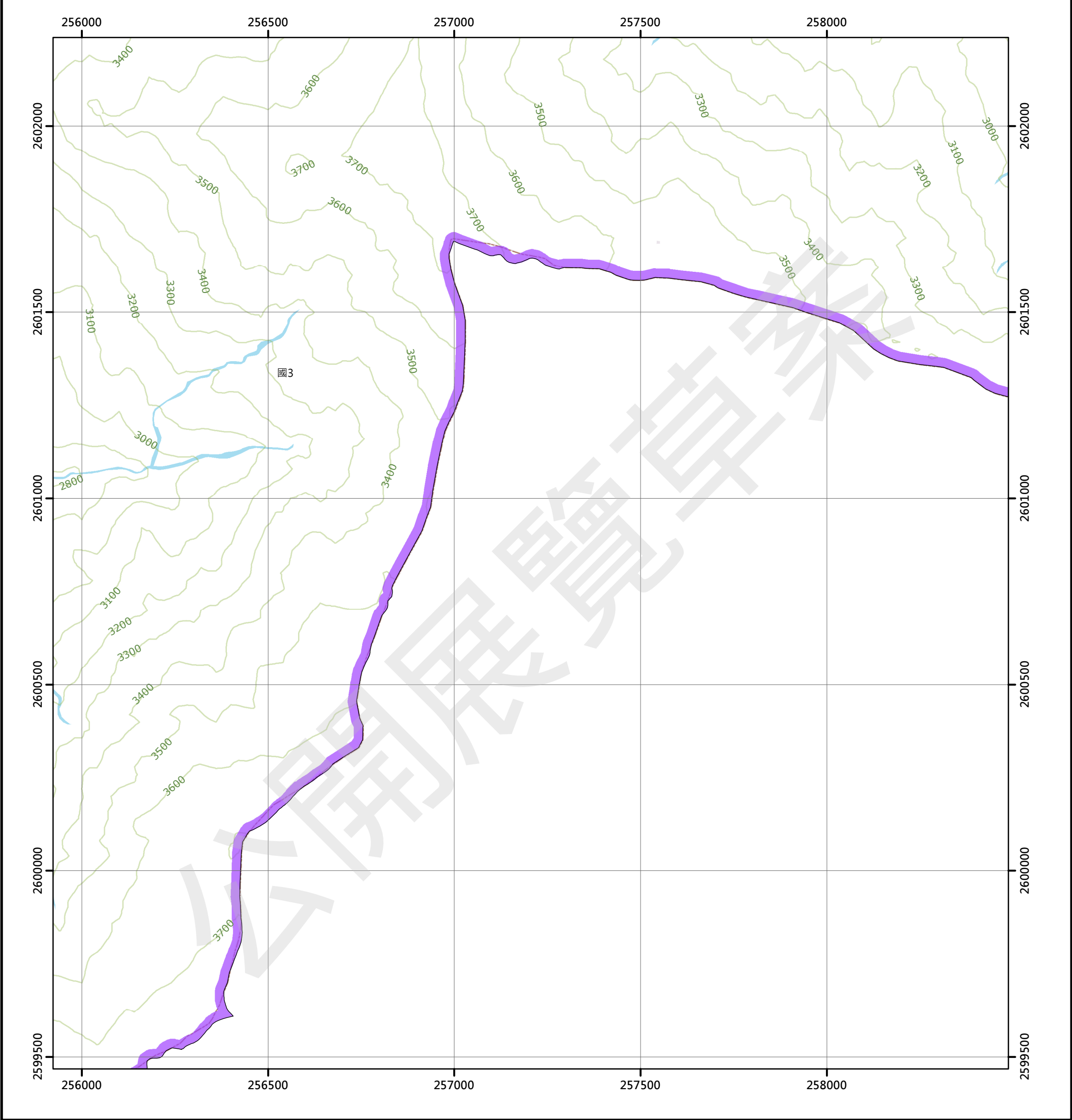
南投縣
信義鄉

繪製日期：111年10月25日

秀姑巒山(三)

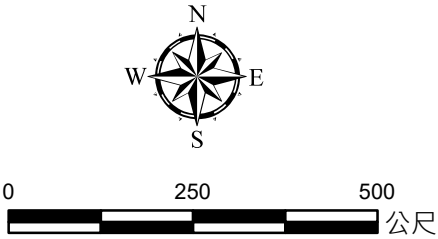
南投縣國土功能分區分類圖

96203093

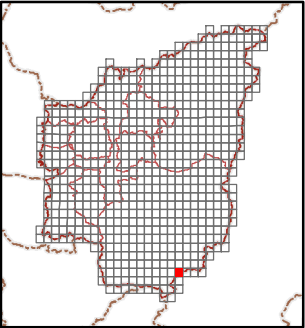


圖例

國土保育地區		農業發展地區		城鄉發展地區	
國1	第一類	農1	第一類	城1	第一類
國2	第二類	農2	第二類	城2-1	第二類之一
國3	第三類	農3	第三類	城2-2	第二類之二
國4	第四類	農4	第四類	城2-3	第二類之三
		農5	第五類	城3	第三類



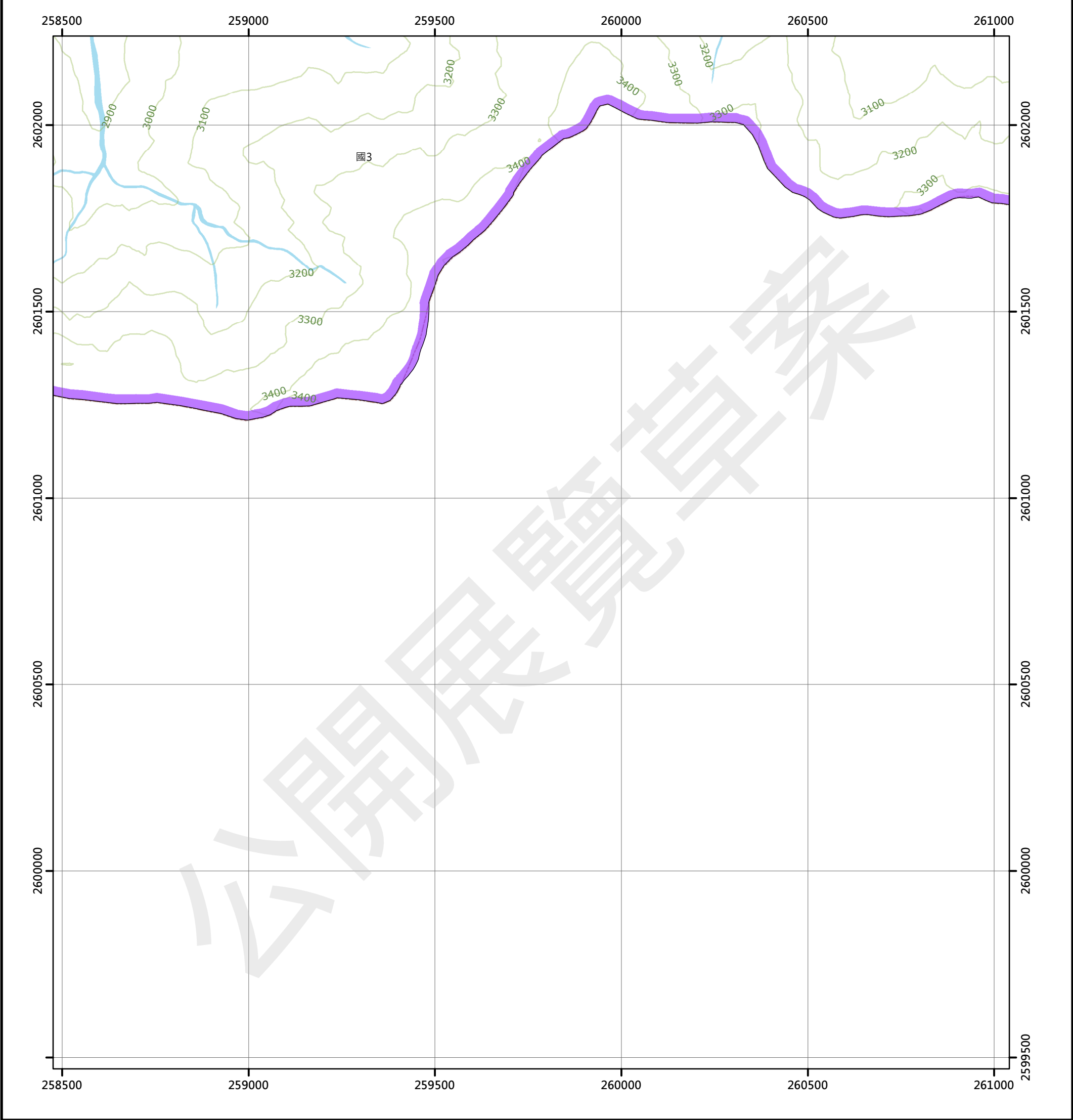
96203082 無雙(一) 第621頁	96203083 秀姑巒山(四) 第622頁	96203084 秀姑巒山(一) 第623頁
96203092 無雙(二) 第635頁	96203093 秀姑巒山(三) 第636頁	96203094 秀姑巒山(二) 第637頁
96194002 大水窟山(一) 第649頁	96194003 米亞桑溪(四) 第650頁	



秀姑巒山(二)

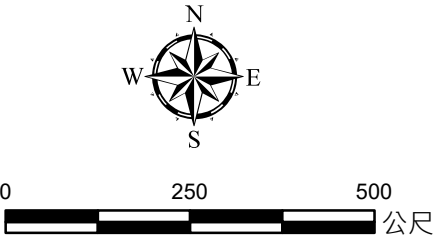
南投縣國土功能分區分類圖

96203094

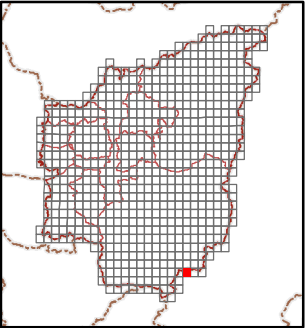
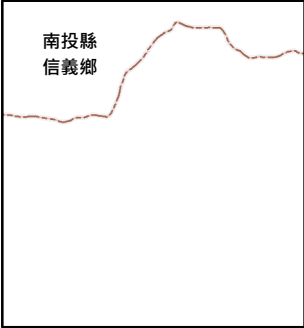


圖例

國土保育地區		農業發展地區		城鄉發展地區	
國1	第一類	農1	第一類	城1	第一類
國2	第二類	農2	第二類	城2-1	第二類之一
國3	第三類	農3	第三類	城2-2	第二類之二
國4	第四類	農4	第四類	城2-3	第二類之三
		農5	第五類	城3	第三類



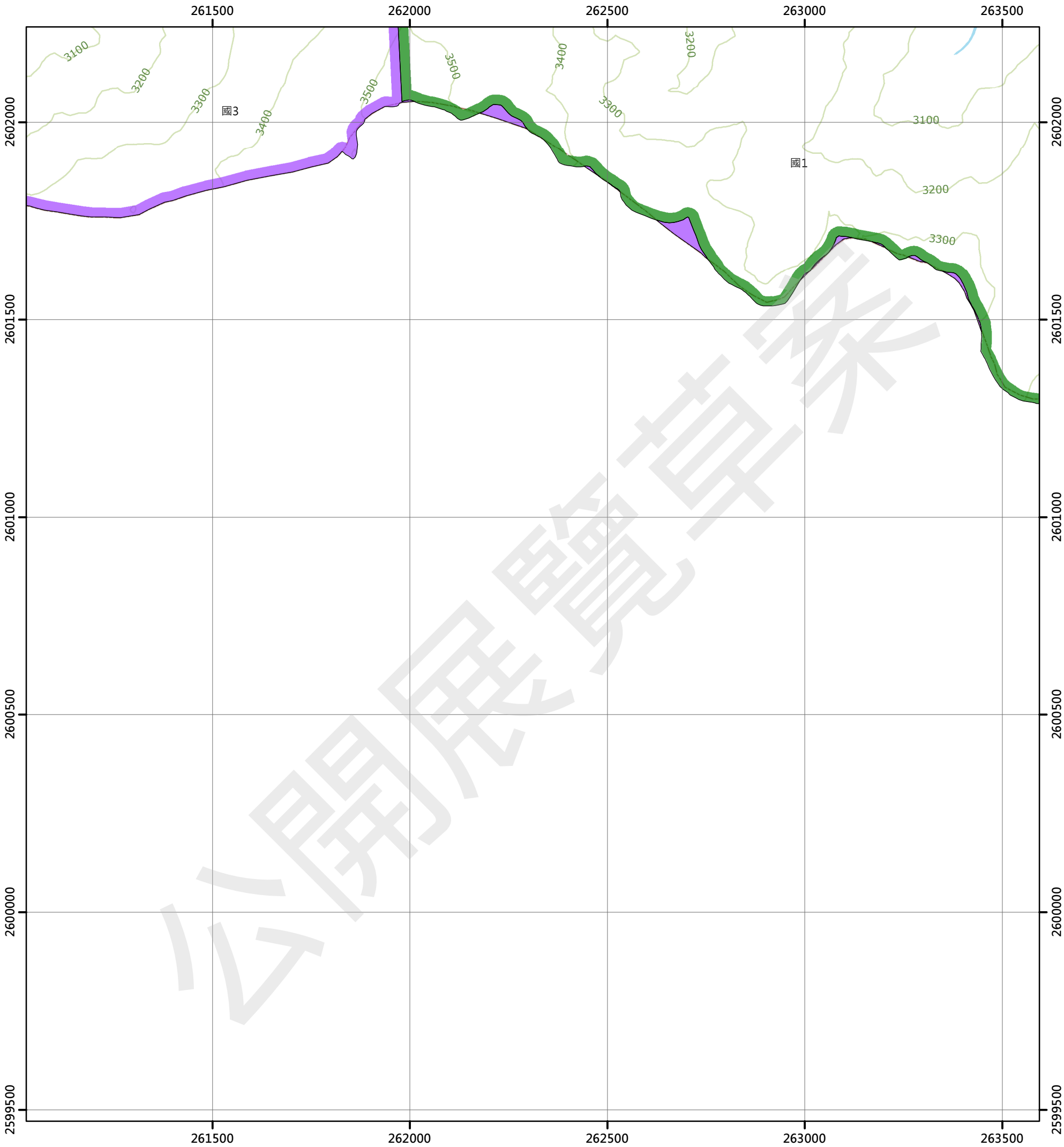
96203083 秀姑巒山(四) 第622頁	96203084 秀姑巒山(一) 第623頁	96203085 郡大南溪上游(四) 第624頁
96203093 秀姑巒山(三) 第636頁	96203094 秀姑巒山(二) 第637頁	96203095 郡大南溪上游(三) 第638頁
96194003 米亞桑溪(四) 第650頁		



郡大南溪上游(三)

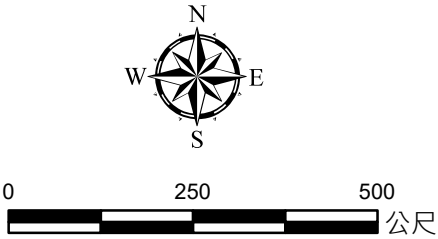
南投縣國土功能分區分類圖

96203095

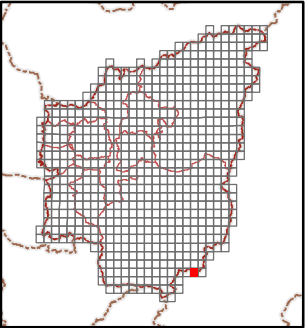
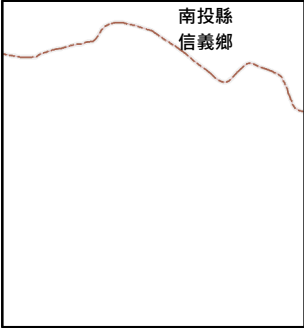


圖例

國土保育地區		農業發展地區		城鄉發展地區	
國1	第一類	農1	第一類	城1	第一類
國2	第二類	農2	第二類	城2-1	第二類之一
國3	第三類	農3	第三類	城2-2	第二類之二
國4	第四類	農4	第四類	城2-3	第二類之三
		農5	第五類	城3	第三類



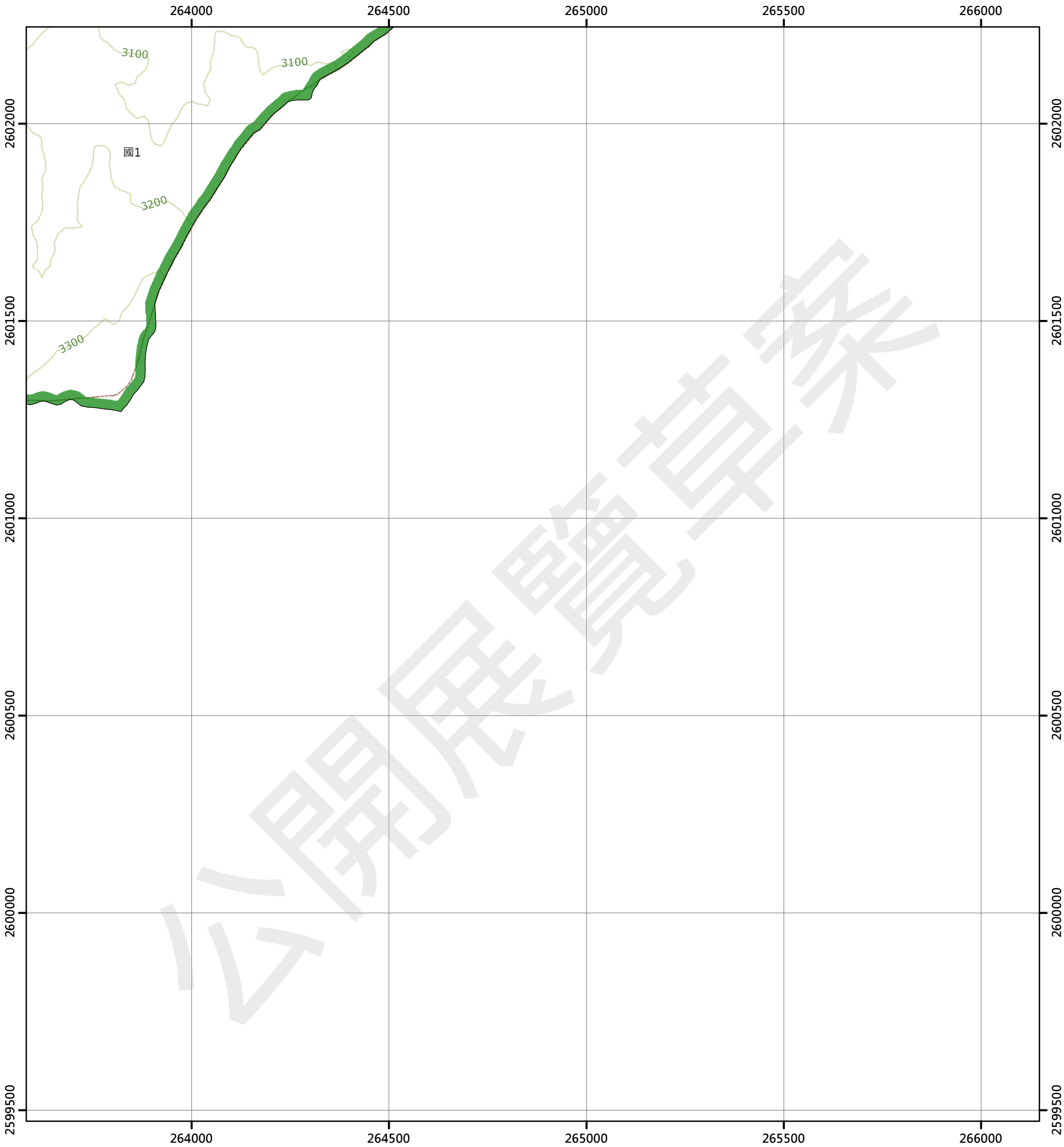
96203084 秀姑巒山(一) 第623頁	96203085 郡大南溪上游(四) 第624頁	96203086 郡大南溪上游(一) 第625頁
96203094 秀姑巒山(二) 第637頁	96203095 郡大南溪上游(三) 第638頁	96203096 郡大南溪上游(二) 第639頁



郡大南溪上游(二)

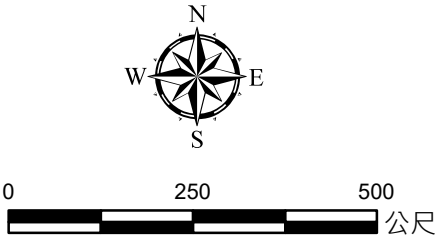
南投縣國土功能分區分類圖

96203096

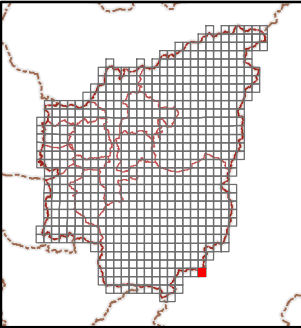
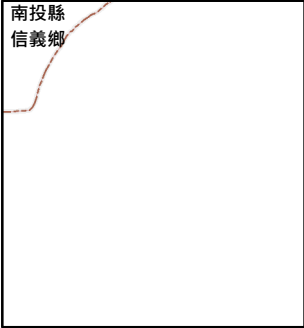


圖例

國土保育地區		農業發展地區		城鄉發展地區	
國1	第一類	農1	第一類	城1	第一類
國2	第二類	農2	第二類	城2-1	第二類之一
國3	第三類	農3	第三類	城2-2	第二類之二
國4	第四類	農4	第四類	城2-3	第二類之三
		農5	第五類	城3	第三類



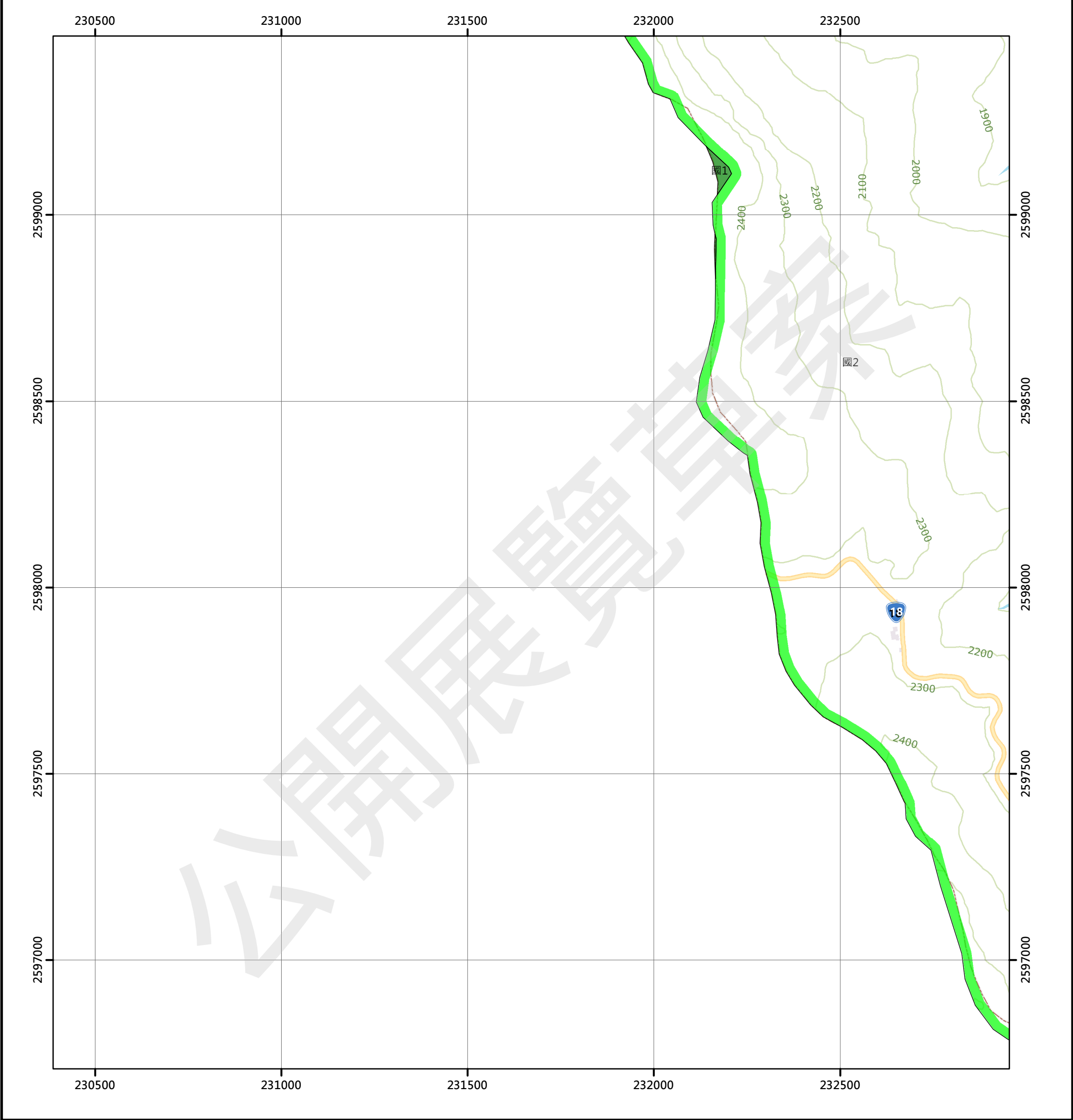
96203085 郡大南溪上游(四) 第624頁	96203086 郡大南溪上游(一) 第625頁
96203095 郡大南溪上游(三) 第638頁	96203096 郡大南溪上游(二) 第639頁



自忠

南投縣國土功能分區分類圖

95191003



圖例

國土保育地區	農業發展地區	城鄉發展地區
國1 第一類	農1 第一類	城1 第一類
國2 第二類	農2 第二類	城2-1 第二類之一
國3 第三類	農3 第三類	城2-2 第二類之二
國4 第四類	農4 第四類	城2-3 第二類之三
	農5 第五類	城3 第三類

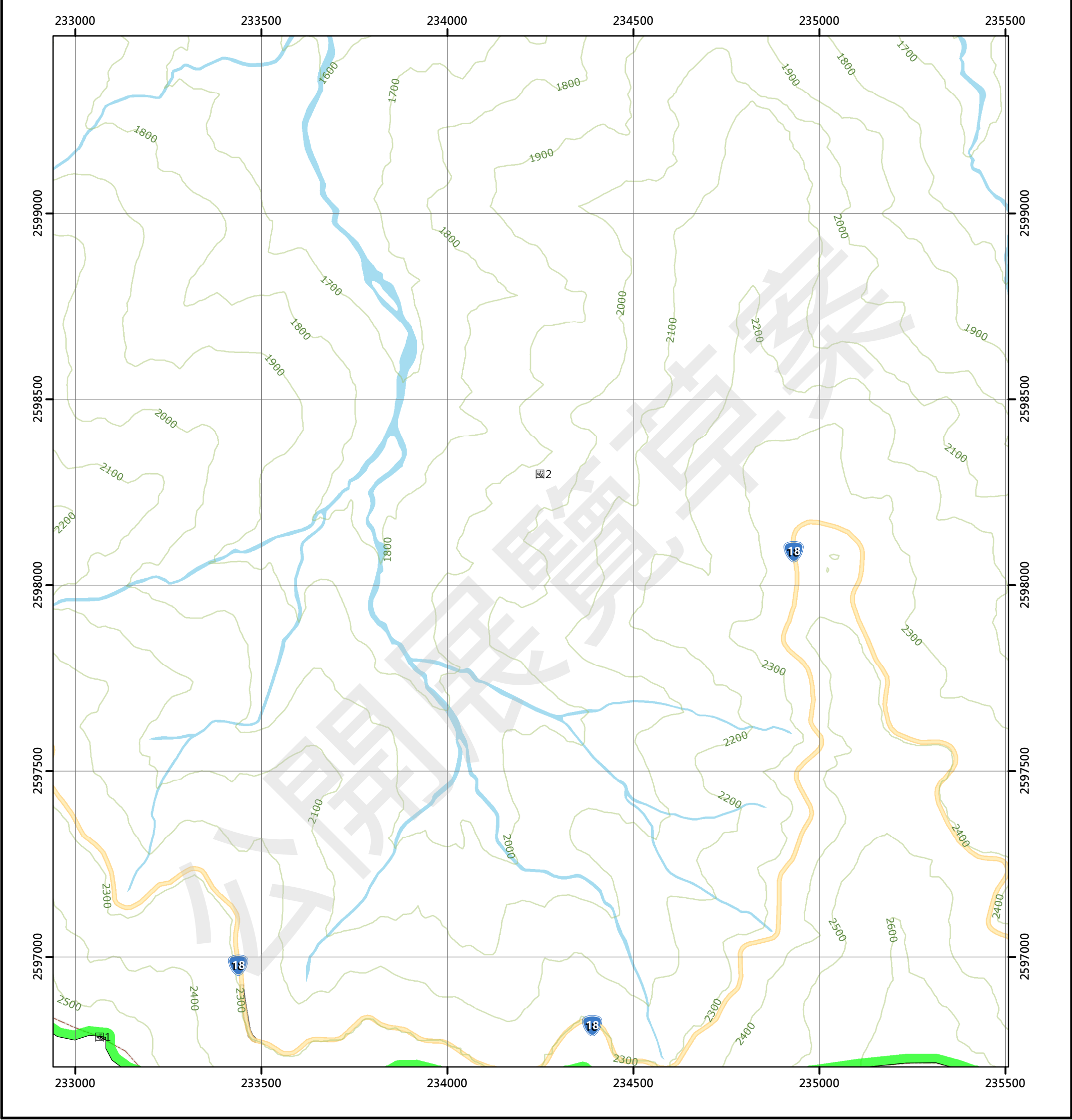
95202093 阿里山 第626頁	95202094 大坑 第627頁
95191003 自忠 第640頁	95191004 石山 第641頁
	95191014 自忠山(二) 第651頁

南投縣
信義鄉

石山

南投縣國土功能分區分類圖

95191004



圖例

國土保育地區	農業發展地區	城鄉發展地區
國1 第一類	農1 第一類	城1 第一類
國2 第二類	農2 第二類	城2-1 第二類之一
國3 第三類	農3 第三類	城2-2 第二類之二
國4 第四類	農4 第四類	城2-3 第二類之三
	農5 第五類	城3 第三類

95202093 阿里山 第626頁	95202094 大坑 第627頁	95202095 樟樹神木 第628頁
95191003 自忠 第640頁	95191004 石山 第641頁	95191005 鹿林山口 第642頁
	95191014 自忠山(二) 第651頁	95191015 鹿林前山 第652頁

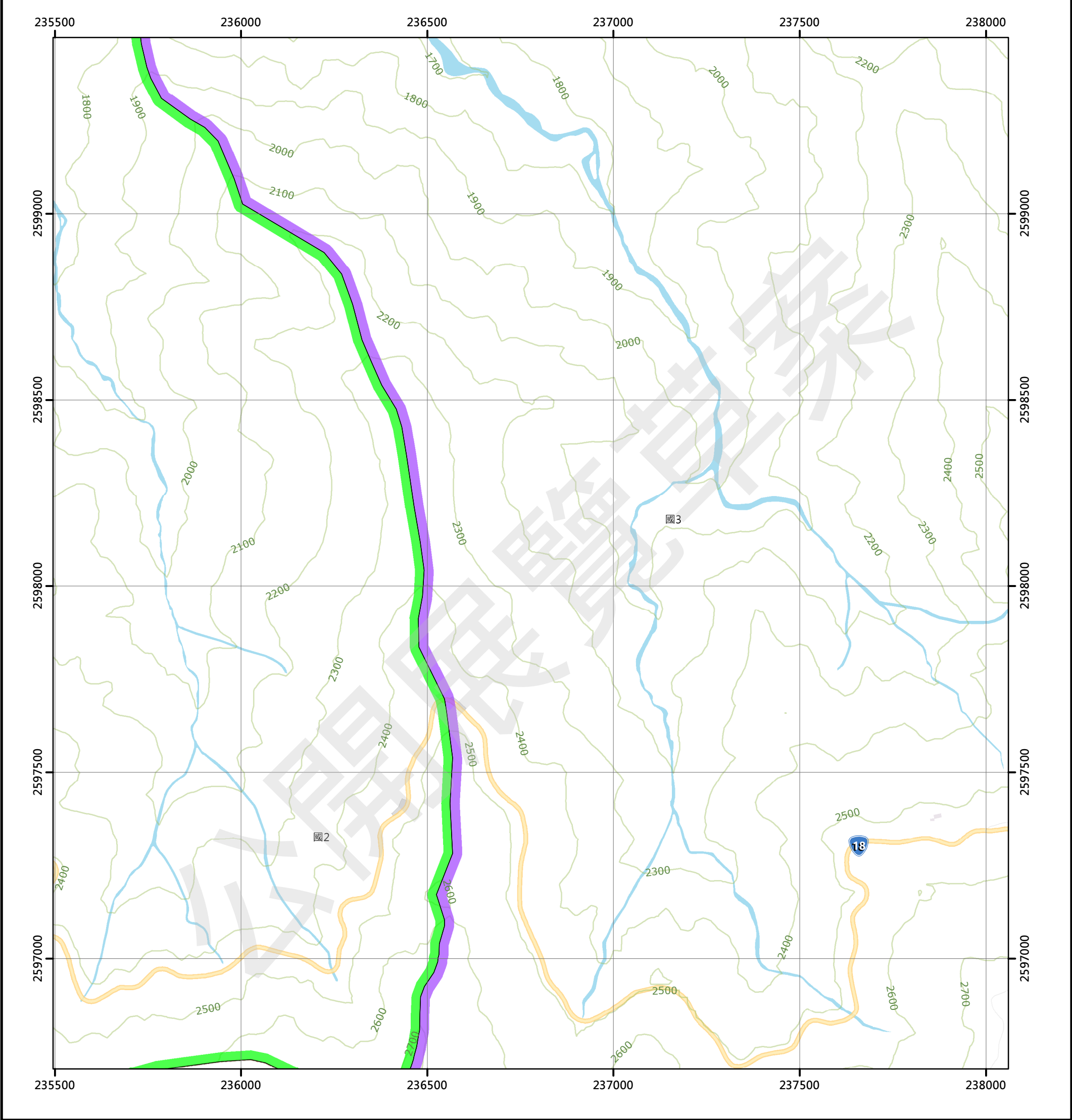
南投縣
信義鄉

繪製日期：111年10月25日

鹿林山口

南投縣國土功能分區分類圖

95191005



圖例

國土保育地區	農業發展地區	城鄉發展地區
國1 第一類	農1 第一類	城1 第一類
國2 第二類	農2 第二類	城2-1 第二類之一
國3 第三類	農3 第三類	城2-2 第二類之二
國4 第四類	農4 第四類	城2-3 第二類之三
	農5 第五類	城3 第三類

95202094 大坑 第627頁	95202095 樟樹神木 第628頁	95202096 東埔隧道 第629頁
95191004 石山 第641頁	95191005 鹿林山口 第642頁	95191006 塔塔加遊樂中心 第643頁
95191014 自忠山(二) 第651頁	95191015 鹿林前山 第652頁	95191016 楠溪工作站 第653頁

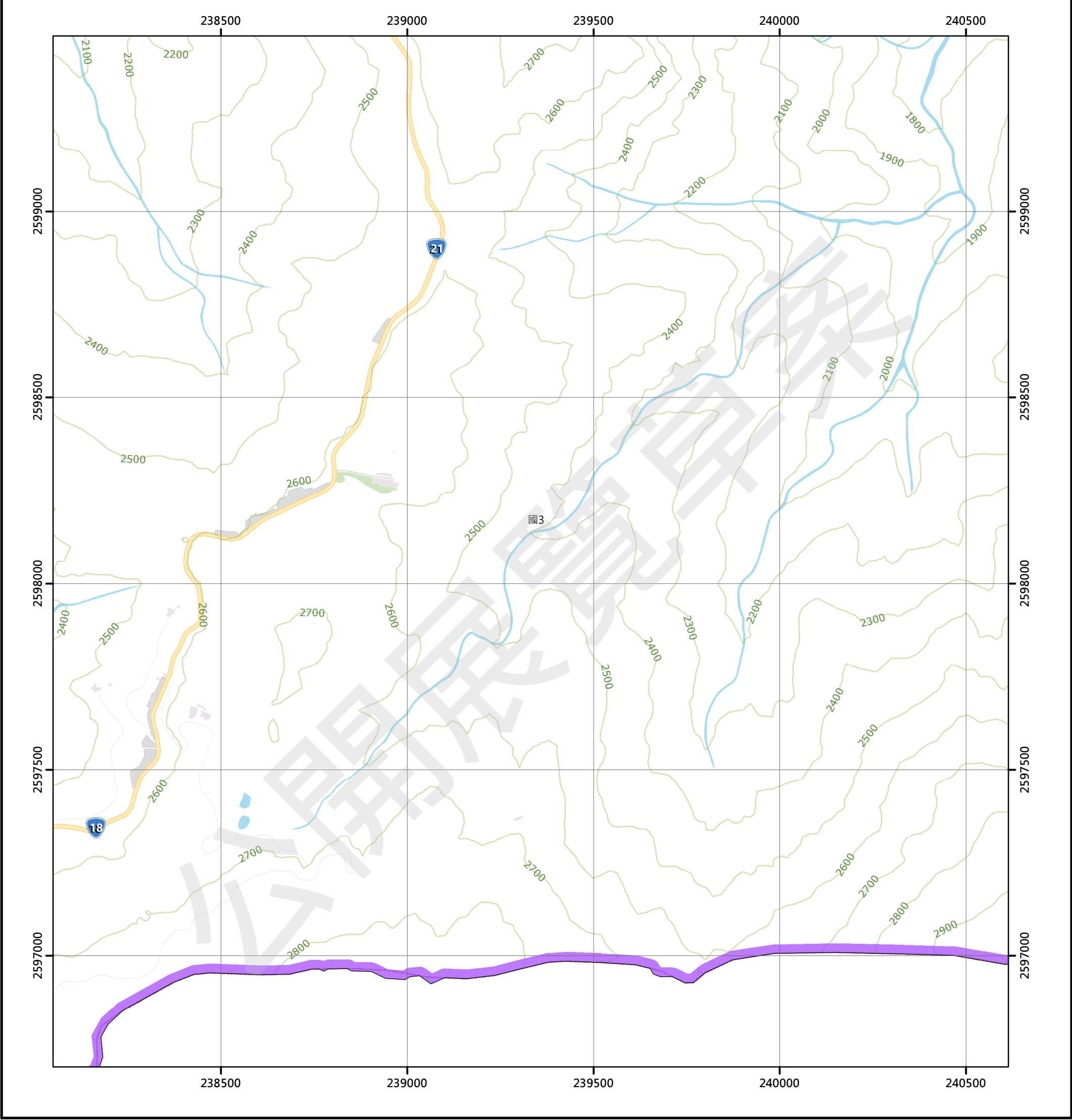
南投縣
信義鄉

繪製日期：111年10月25日

塔塔加遊樂中心

南投縣國土功能分區分類圖

95191006



圖例

國土保育地區	農業發展地區	城鄉發展地區
國1 第一類	農1 第一類	城1 第一類
國2 第二類	農2 第二類	城2-1 第二類之一
國3 第三類	農3 第三類	城2-2 第二類之二
國4 第四類	農4 第四類	城2-3 第二類之三
	農5 第五類	城3 第三類

95202095 樟樹神木 第628頁	95202096 東埔隧道 第629頁	95202097 沙里仙噎望台 第630頁
95191005 鹿林山口 第642頁	95191006 塔塔加遊樂中心 第643頁	95191007 崩山 第644頁
95191015 鹿林前山 第652頁	95191016 楠溪工作站 第653頁	95191017 孟錫斷崖 第654頁

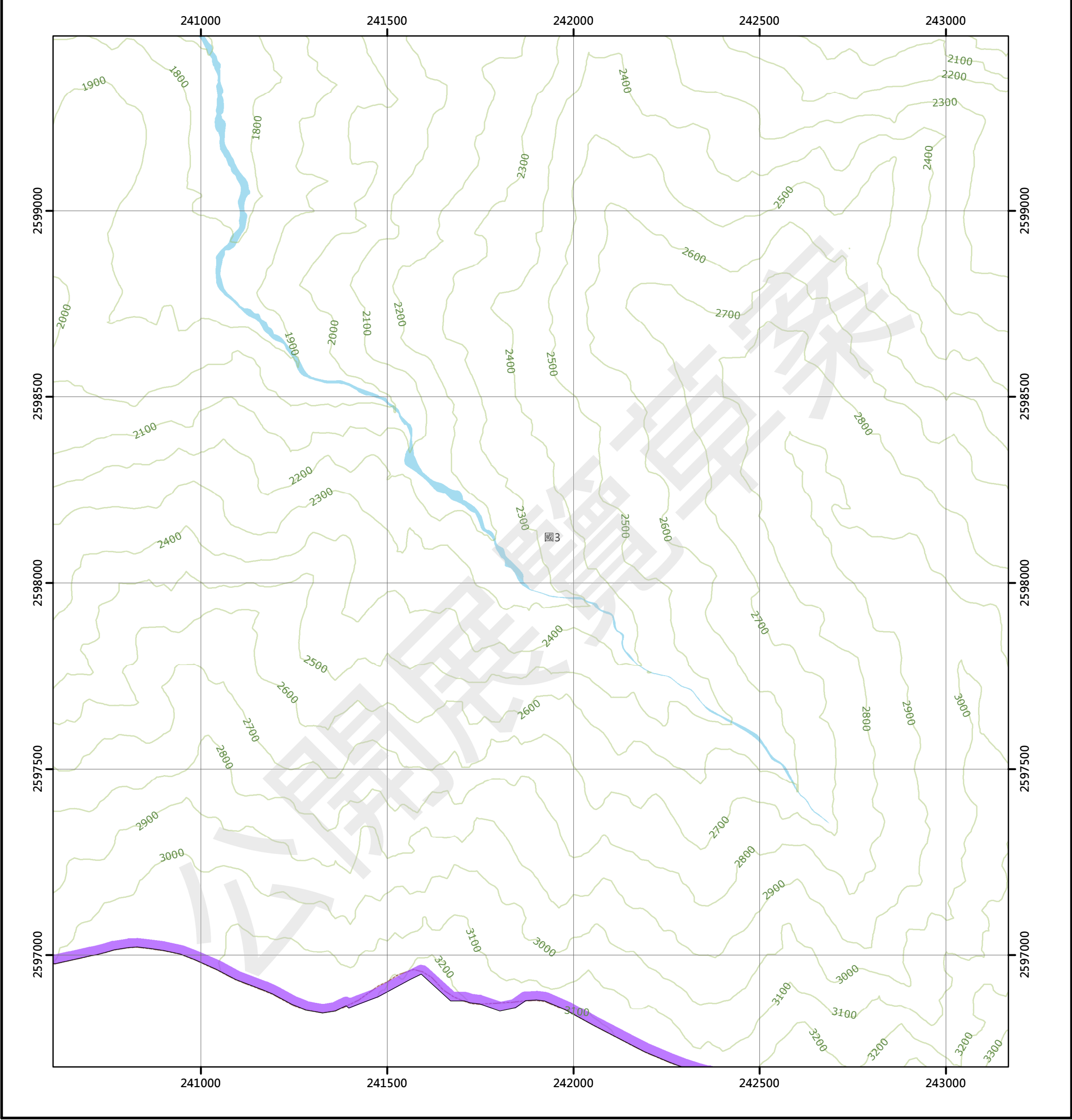
南投縣
信義鄉

繪製日期：111年10月25日

前山

南投縣國土功能分區分類圖

95191007



圖例

國土保育地區	農業發展地區	城鄉發展地區
國1 第一類	農1 第一類	城1 第一類
國2 第二類	農2 第二類	城2-1 第二類之一
國3 第三類	農3 第三類	城2-2 第二類之二
國4 第四類	農4 第四類	城2-3 第二類之三
	農5 第五類	城3 第三類

95202096 東埔縣道 第629頁	95202097 沙里仙瞭望台 第630頁	95202098 對關山(南) 第631頁
95191006 塔塔加遊樂中心 第643頁	95191007 前山 第644頁	95191008 西山 第645頁
95191016 精溪工作站 第653頁	95191017 孟錫斷崖 第654頁	95191018 玉山 第655頁

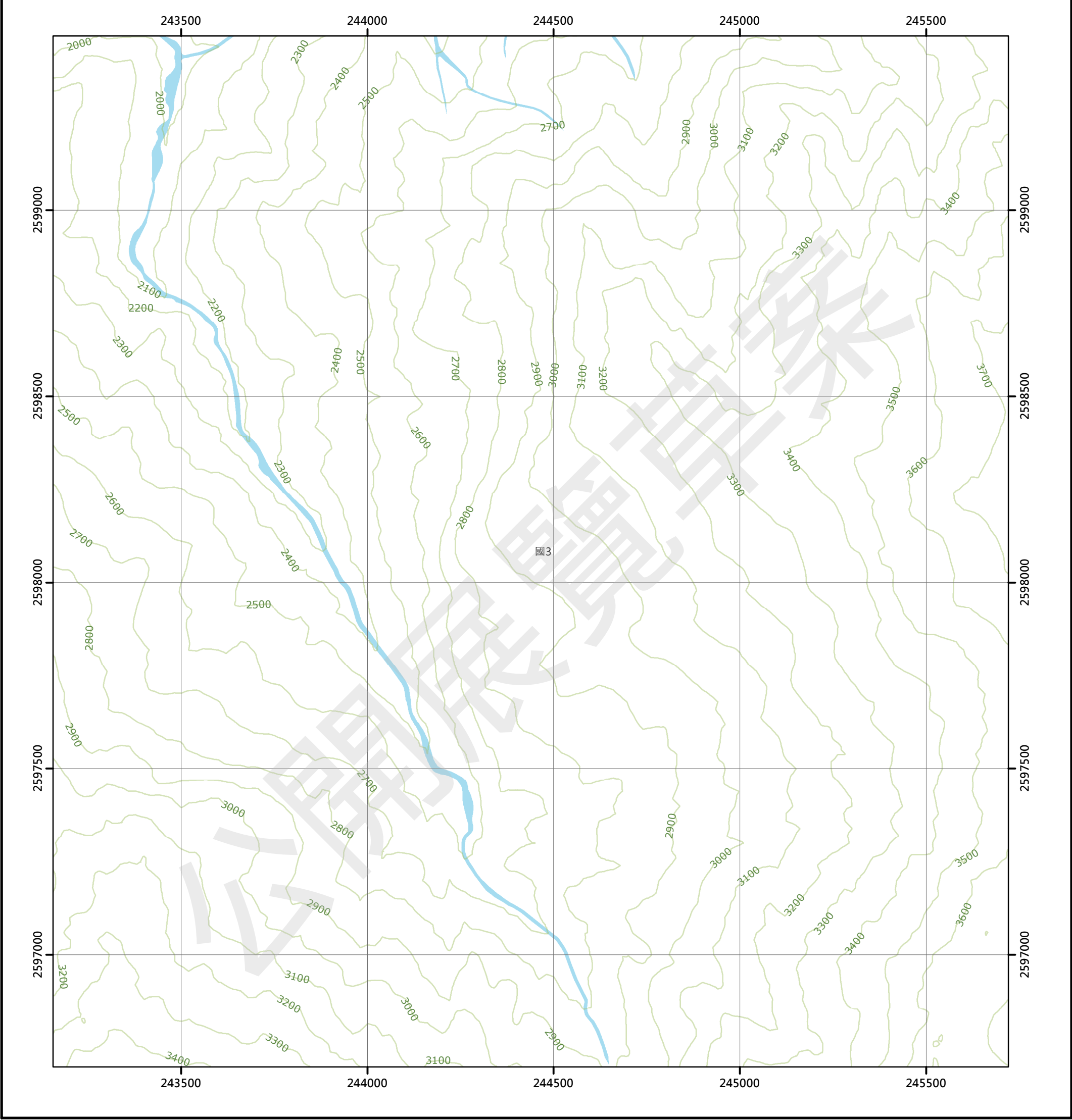
南投縣
信義鄉

繪製日期：111年10月25日

西山

南投縣國土功能分區分類圖

95191008



圖例

國土保育地區	農業發展地區	城鄉發展地區
國1 第一類	農1 第一類	城1 第一類
國2 第二類	農2 第二類	城2-1 第二類之一
國3 第三類	農3 第三類	城2-2 第二類之二
國4 第四類	農4 第四類	城2-3 第二類之三
	農5 第五類	城3 第三類

95202097 沙里仙瞭望台 第630頁	95202098 對關山(南) 第631頁	95202099 對關 第632頁
95191007 前山 第644頁	95191008 西山 第645頁	95191009 北山 第646頁
95191017 孟錦斷崖 第654頁	95191018 玉山 第655頁	95191019 東山 第656頁


南投縣
信義鄉

繪製日期：111年10月25日

北山

南投縣國土功能分區分類圖

95191009



圖例

國土保育地區

國1	第一類
國2	第二類
國3	第三類
國4	第四類

農業發展地區

農1	第一類
農2	第二類
農3	第三類
農4	第四類
農5	第五類

城鄉發展地區

城1	第一類
城2-1	第二類之一
城2-2	第二類之二
城2-3	第二類之三
城3	第三類

95202098 對關山(南) 第631頁	95202099 對關 第632頁	95202100 觀高 第633頁
95191008 西山 第645頁	95191009 北山 第646頁	95191010 八通關 第647頁
95191018 玉山 第655頁	95191019 東山 第656頁	95191020 八通關(二) 第657頁

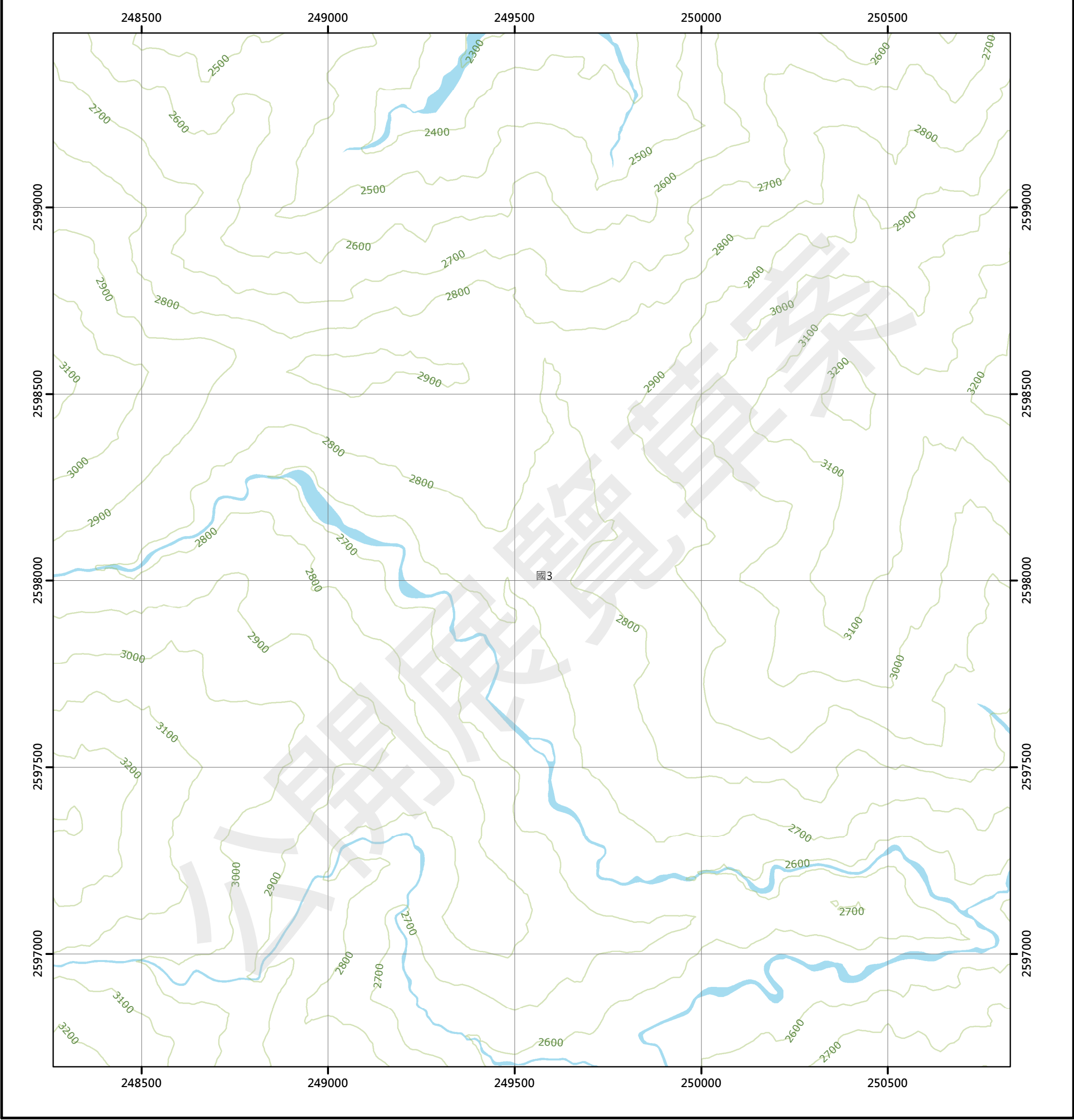
南投縣
信義鄉

繪製日期：111年10月25日

八通關

南投縣國土功能分區分類圖

95191010



圖例

國土保育地區	農業發展地區	城鄉發展地區
國1 第一類	農1 第一類	城1 第一類
國2 第二類	農2 第二類	城2-1 第二類之一
國3 第三類	農3 第三類	城2-2 第二類之二
國4 第四類	農4 第四類	城2-3 第二類之三
	農5 第五類	城3 第三類

95202099 對關 第632頁	95202100 觀高 第633頁	96203091 無雙(三) 第634頁
95191009 北山 第646頁	95191010 八通關 第647頁	96194001 大水窟山(四) 第648頁
95191019 東山 第656頁	95191020 八通關(二) 第657頁	96194011 大水窟山(三) 第658頁

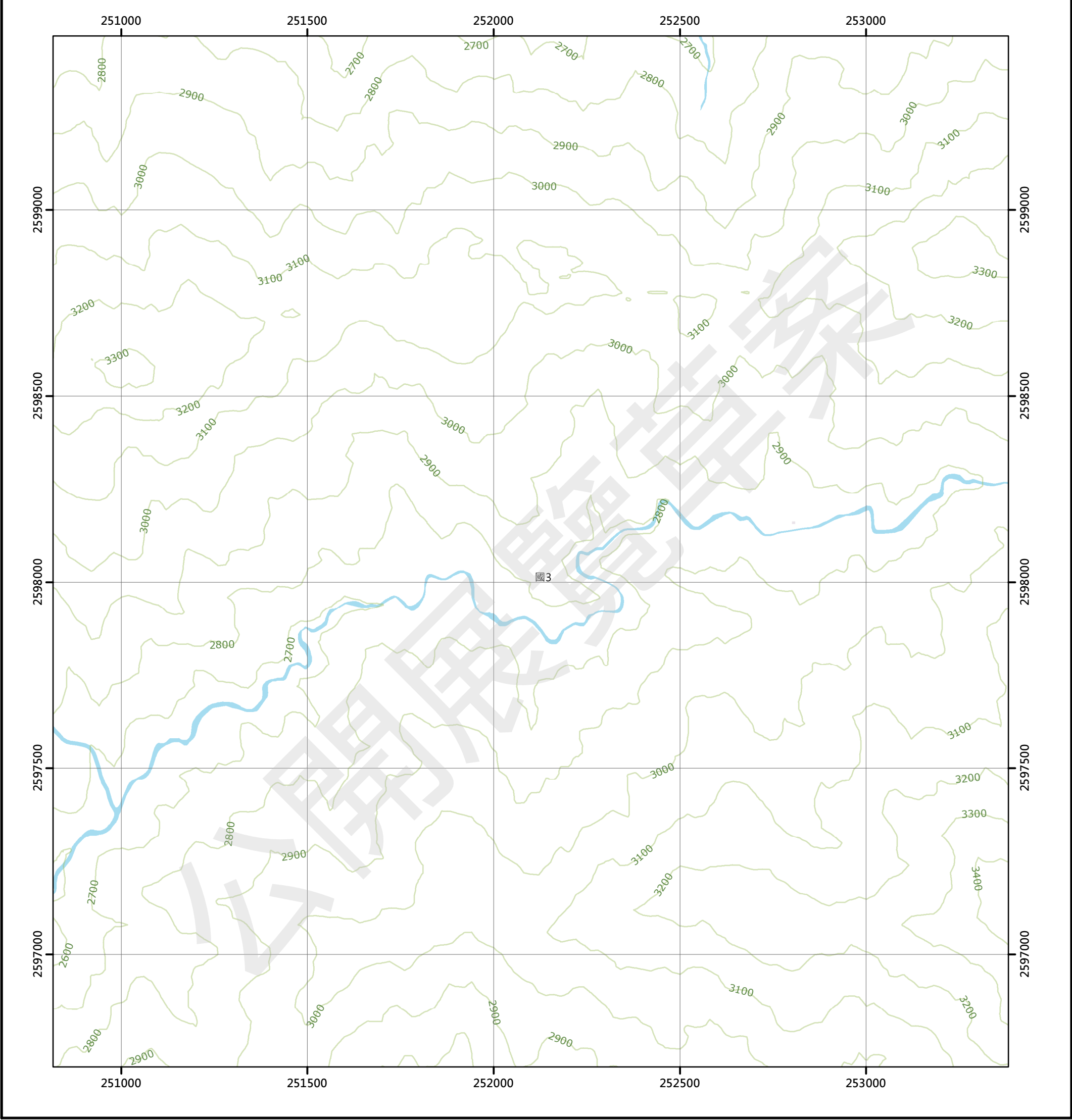
南投縣
信義鄉

繪製日期：111年10月25日

大水窟山(四)

南投縣國土功能分區分類圖

96194001



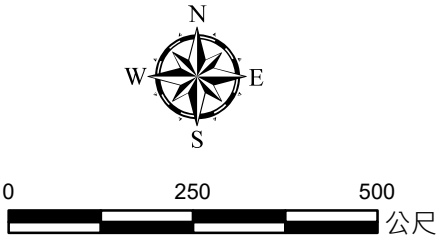
圖例

國土保育地區

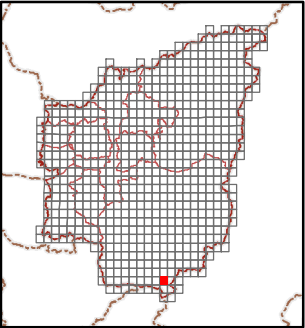

農業發展地區

城鄉發展地區

- | | | |
|--------|--------|------------|
| 國1 第一類 | 農1 第一類 | 城1 第一類 |
| 國2 第二類 | 農2 第二類 | 城2-1 第二類之一 |
| 國3 第三類 | 農3 第三類 | 城2-2 第二類之二 |
| 國4 第四類 | 農4 第四類 | 城2-3 第二類之三 |
| | 農5 第五類 | 城3 第三類 |



95202100 觀高 第633頁	96203091 無雙(三) 第634頁	96203092 無雙(二) 第635頁
95191010 八通關 第647頁	96194001 大水窟山(四) 第648頁	96194002 大水窟山(一) 第649頁
95191020 八通關(二) 第657頁	96194011 大水窟山(三) 第658頁	96194012 大水窟山(二) 第659頁

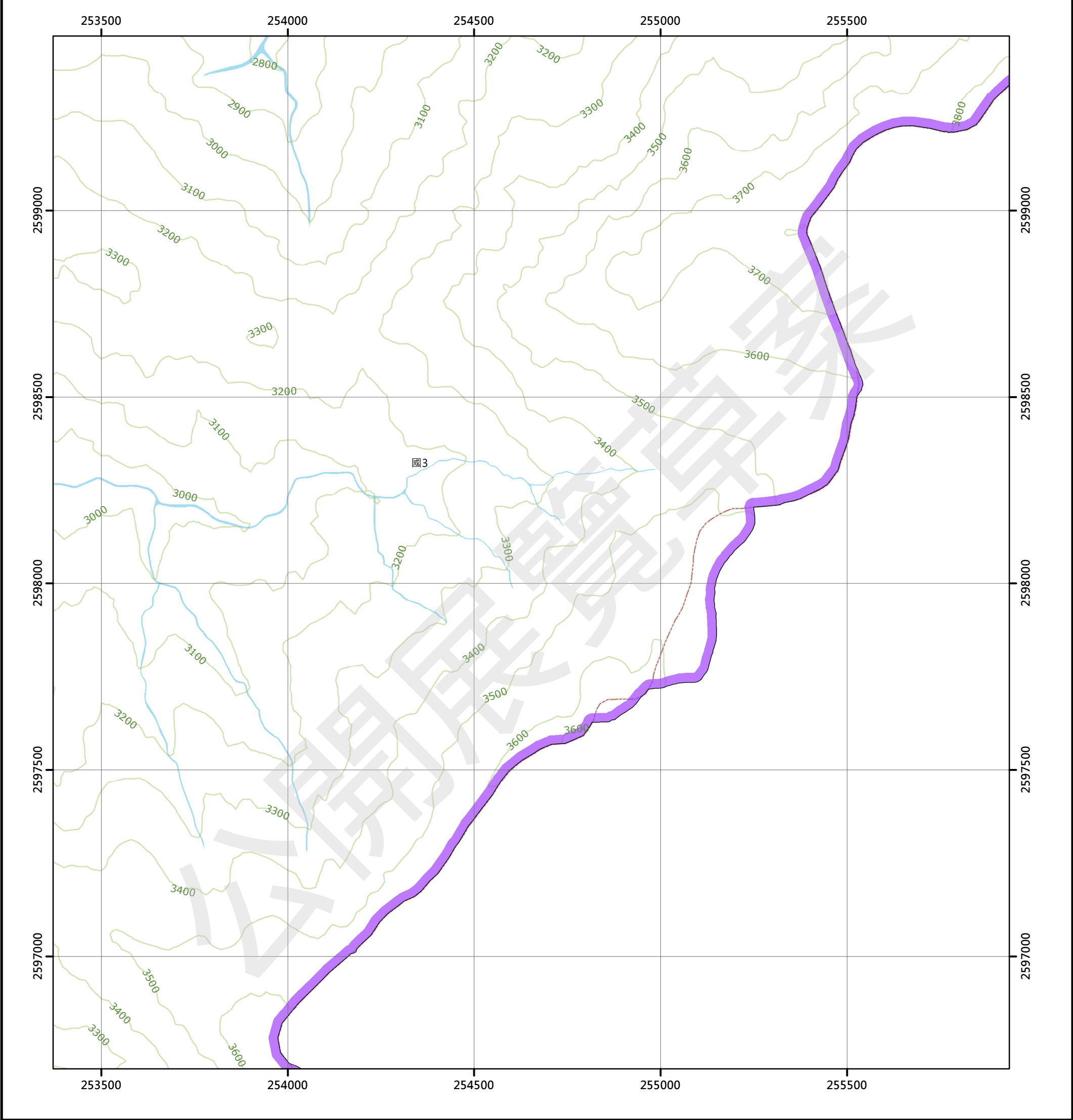


繪製日期：111年10月25日

大水窟山(一)

南投縣國土功能分區分類圖

96194002



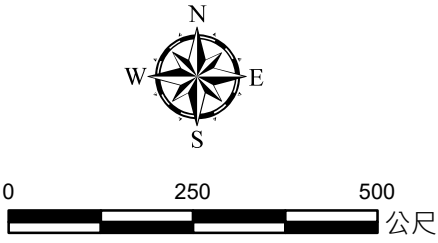
圖例

- 國土保育地區

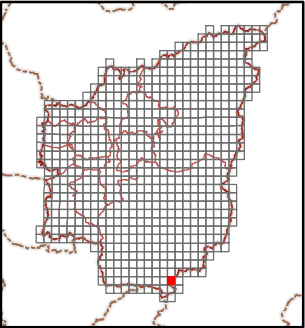
 - 國1 第一類
 - 國2 第二類
 - 國3 第三類
 - 國4 第四類
- 農業發展地區

 - 農1 第一類
 - 農2 第二類
 - 農3 第三類
 - 農4 第四類
 - 農5 第五類
- 城鄉發展地區

 - 城1 第一類
 - 城2-1 第二類之一
 - 城2-2 第二類之二
 - 城2-3 第二類之三
 - 城3 第三類



96203091 無雙(三) 第634頁	96203092 無雙(二) 第635頁	96203093 秀姑巒山(三) 第636頁
96194001 大水窟山(四) 第648頁	96194002 大水窟山(一) 第649頁	96194003 米亞熱溪(四) 第650頁
96194011 大水窟山(三) 第658頁	96194012 大水窟山(二) 第659頁	96194013 米亞熱溪(三) 第660頁

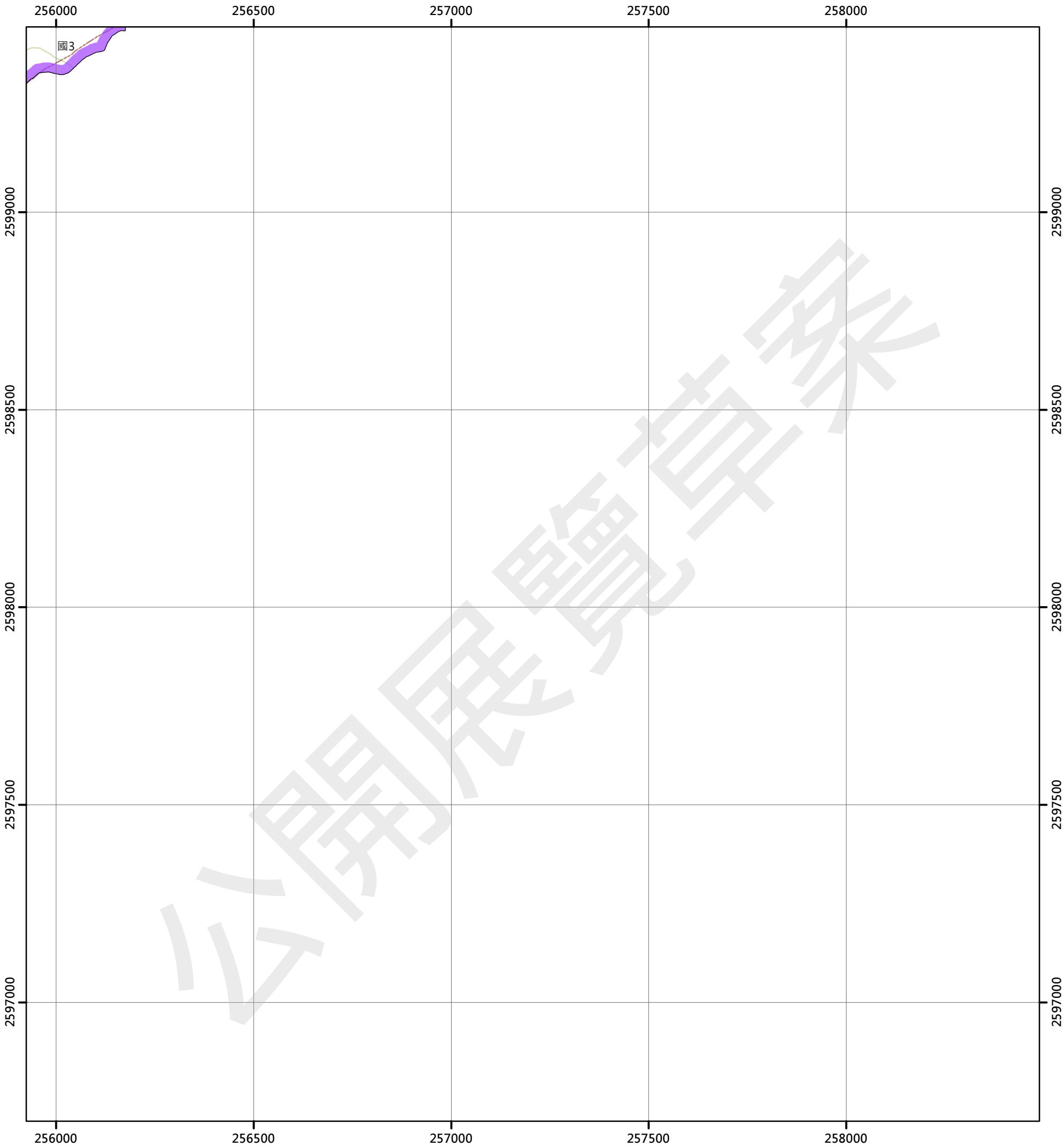


繪製日期：111年10月25日

米亞桑溪(四)

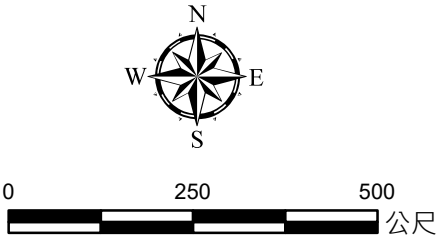
南投縣國土功能分區分類圖

96194003

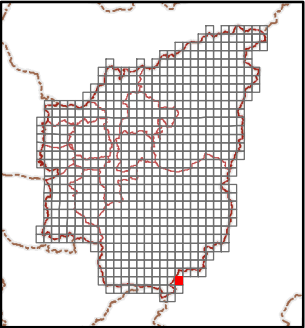



圖例

國土保育地區		農業發展地區		城鄉發展地區	
國1	第一類	農1	第一類	城1	第一類
國2	第二類	農2	第二類	城2-1	第二類之一
國3	第三類	農3	第三類	城2-2	第二類之二
國4	第四類	農4	第四類	城2-3	第二類之三
		農5	第五類	城3	第三類



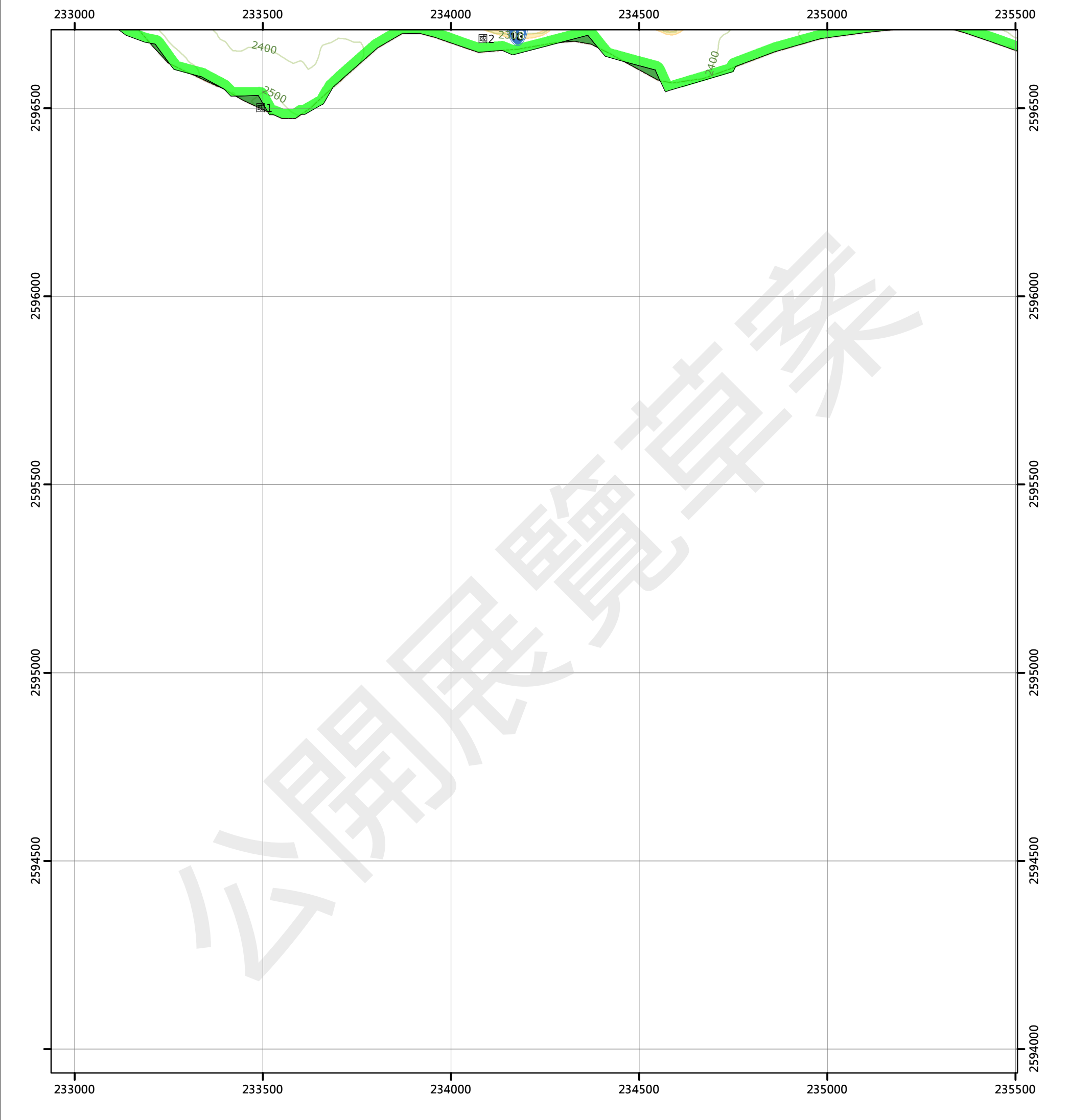
96203092 無雙(二) 第635頁	96203093 秀姑巒山(三) 第636頁	96203094 秀姑巒山(二) 第637頁
96194002 大水窟山(一) 第649頁	96194003 米亞桑溪(四) 第650頁	
96194012 大水窟山(二) 第659頁	96194013 米亞桑溪(三) 第660頁	



自忠山(二)

南投縣國土功能分區分類圖

95191014



圖例

國土保育地區	農業發展地區	城鄉發展地區
國1 第一類	農1 第一類	城1 第一類
國2 第二類	農2 第二類	城2-1 第二類之一
國3 第三類	農3 第三類	城2-2 第二類之二
國4 第四類	農4 第四類	城2-3 第二類之三
	農5 第五類	城3 第三類

95191003 自忠 第640頁	95191004 石山 第641頁	95191005 鹿林山口 第642頁
95191014 自忠山(二) 第651頁		95191015 鹿林前山 第652頁

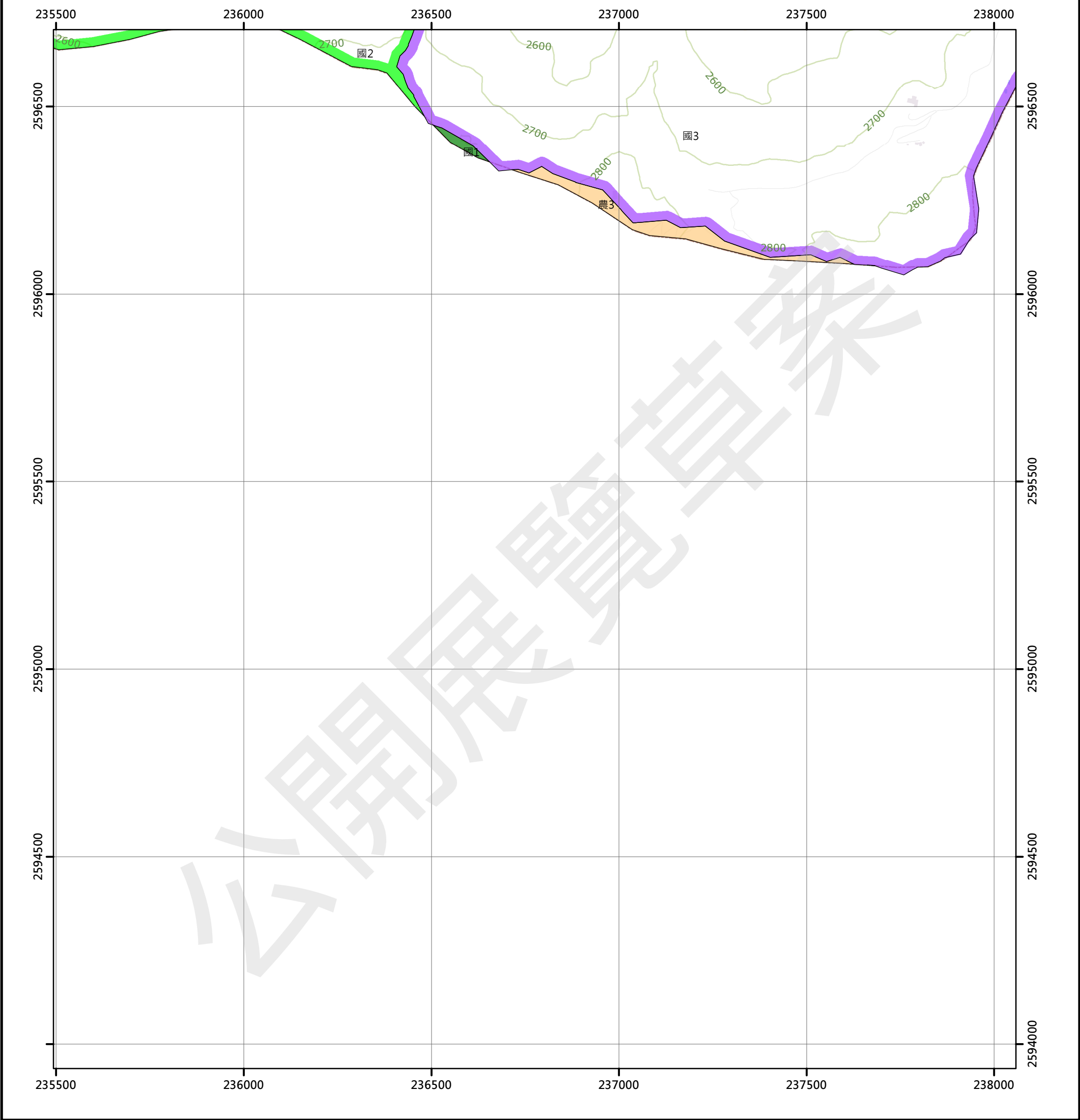
南投縣
信義鄉

繪製日期：111年10月25日

鹿林前山

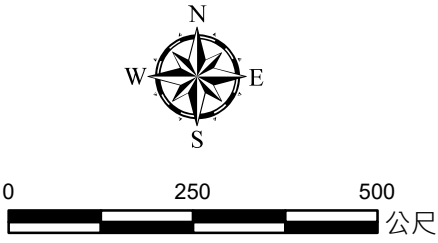
南投縣國土功能分區分類圖

95191015

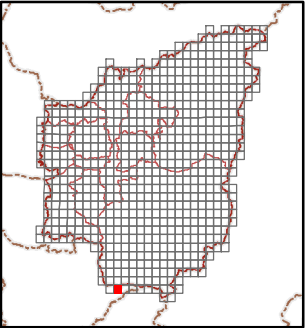



圖例

國土保育地區		農業發展地區		城鄉發展地區	
國1	第一類	農1	第一類	城1	第一類
國2	第二類	農2	第二類	城2-1	第二類之一
國3	第三類	農3	第三類	城2-2	第二類之二
國4	第四類	農4	第四類	城2-3	第二類之三
		農5	第五類	城3	第三類



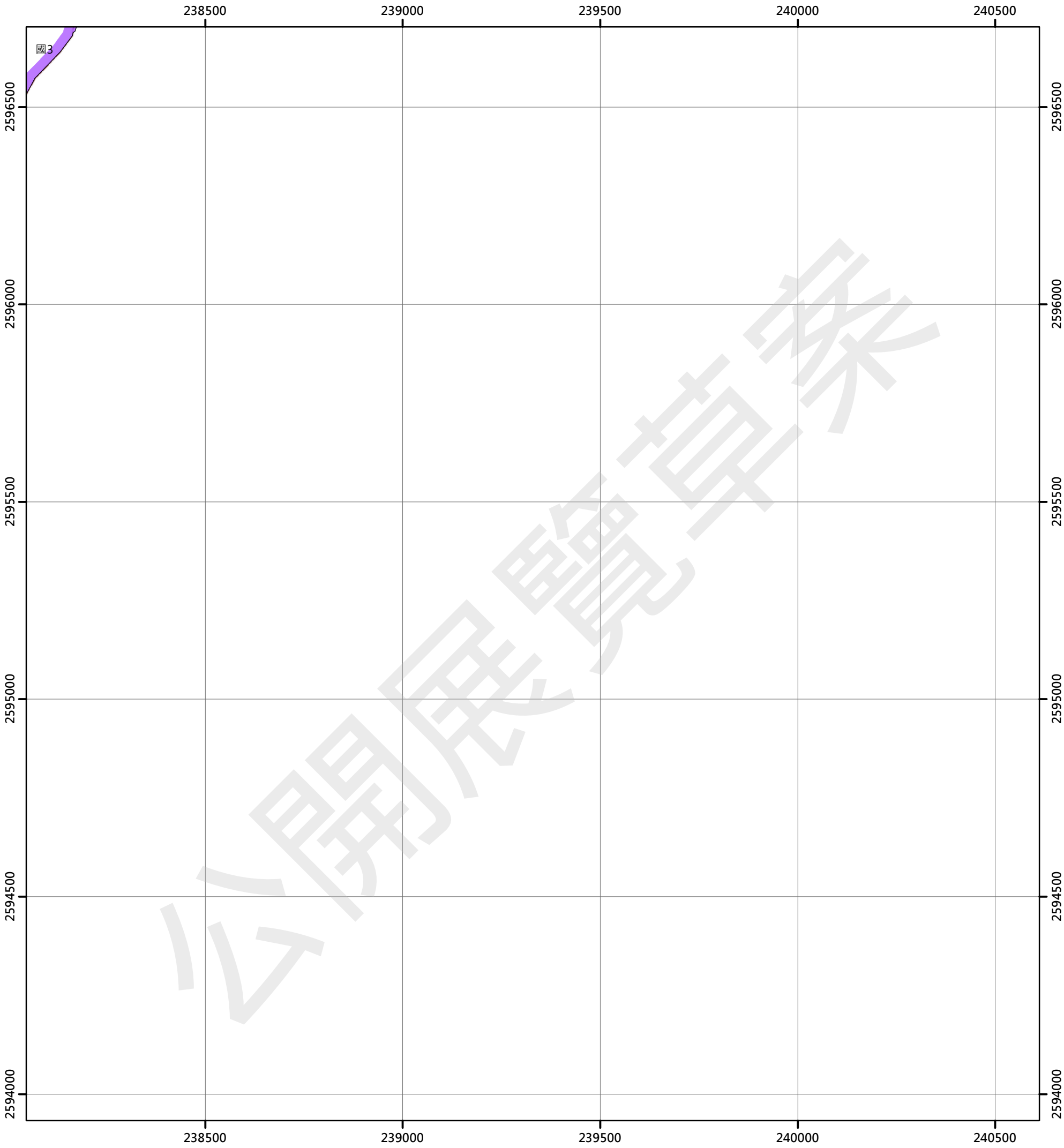
95191004 石山 第641頁	95191005 鹿林山口 第642頁	95191006 塔塔加遊樂中心 第643頁
95191014 自忠山(二) 第651頁	95191015 鹿林前山 第652頁	95191016 楠溪工作站 第653頁



楠溪工作站

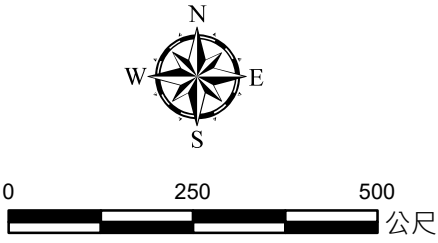
南投縣國土功能分區分類圖

95191016



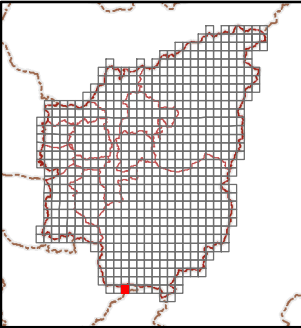
圖例

國土保育地區		農業發展地區		城鄉發展地區	
國1	第一類	農1	第一類	城1	第一類
國2	第二類	農2	第二類	城2-1	第二類之一
國3	第三類	農3	第三類	城2-2	第二類之二
國4	第四類	農4	第四類	城2-3	第二類之三
		農5	第五類	城3	第三類



95191005 鹿林山口 第642頁	95191006 塔塔加遊樂中心 第643頁	95191007 前山 第644頁
95191015 鹿林前山 第652頁	95191016 楠溪工作站 第653頁	95191017 孟錫斷崖 第654頁

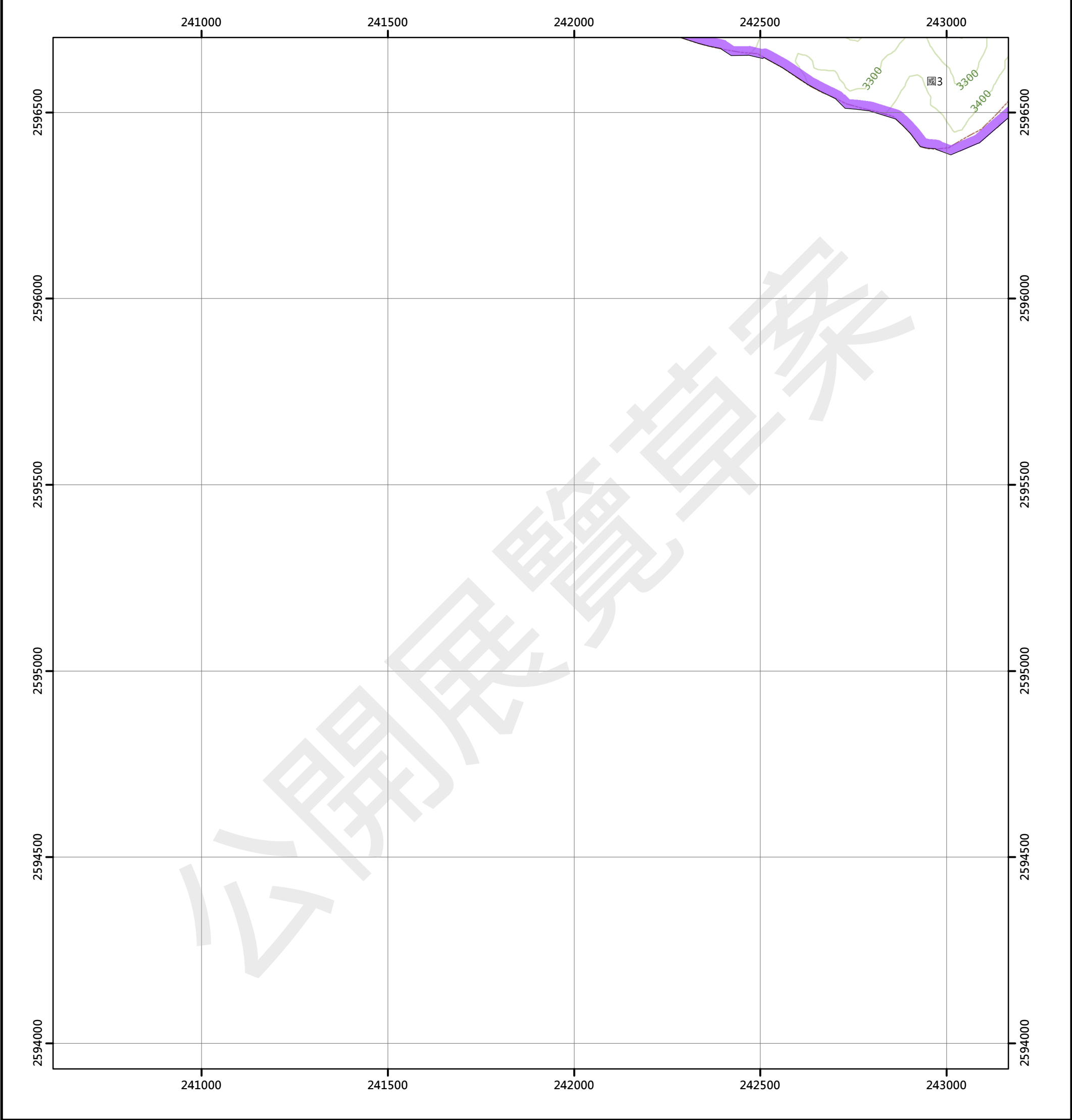
南投縣
信義鄉



孟錄斷崖

南投縣國土功能分區分類圖

95191017



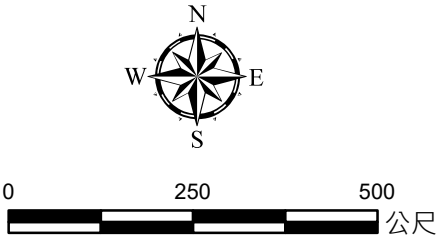
圖例

- 國土保育地區

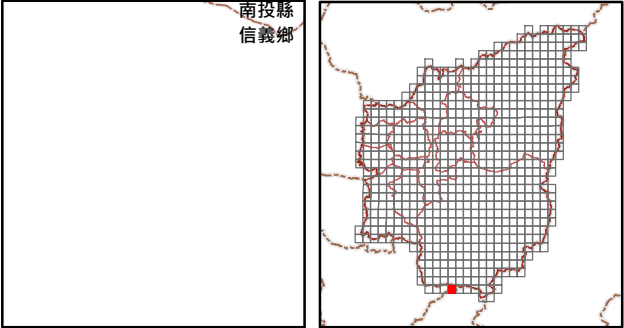
 - 國1 第一類
 - 國2 第二類
 - 國3 第三類
 - 國4 第四類
- 農業發展地區

 - 農1 第一類
 - 農2 第二類
 - 農3 第三類
 - 農4 第四類
 - 農5 第五類
- 城鄉發展地區

 - 城1 第一類
 - 城2-1 第二類之一
 - 城2-2 第二類之二
 - 城2-3 第二類之三
 - 城3 第三類



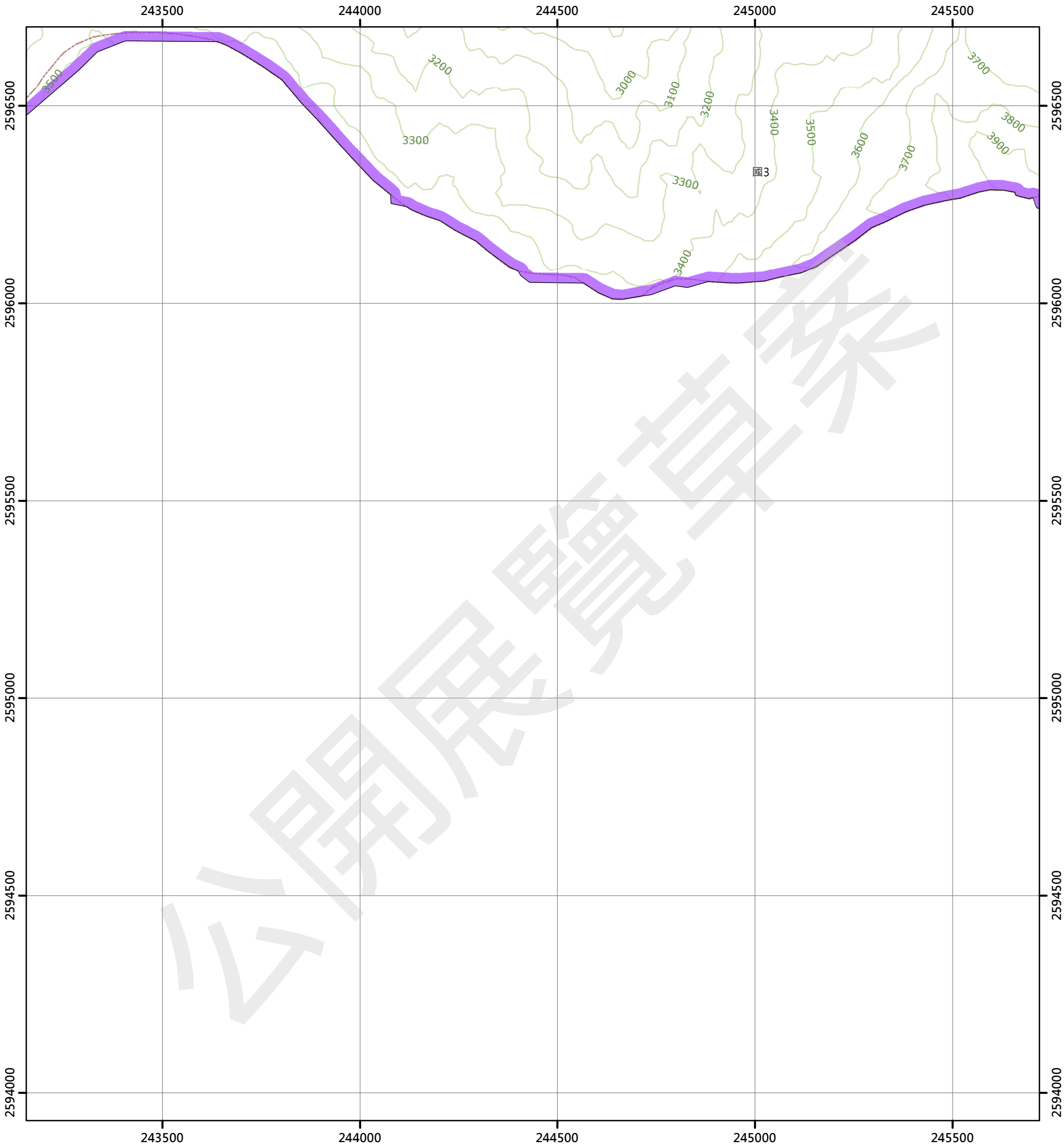
95191006 塔塔加遊樂中心 第643頁	95191007 前山 第644頁	95191008 西山 第645頁
95191016 橋溪工作站 第653頁	95191017 孟錄斷崖 第654頁	95191018 玉山 第655頁



玉山

南投縣國土功能分區分類圖

95191018



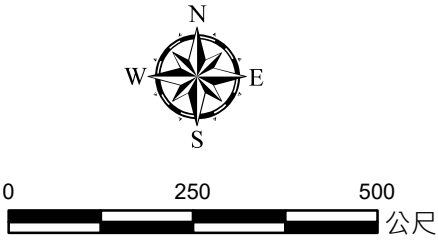
圖例

- 國土保育地區

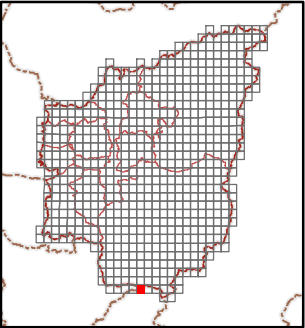
 - 國1 第一類
 - 國2 第二類
 - 國3 第三類
 - 國4 第四類
- 農業發展地區

 - 農1 第一類
 - 農2 第二類
 - 農3 第三類
 - 農4 第四類
 - 農5 第五類
- 城鄉發展地區

 - 城1 第一類
 - 城2-1 第二類之一
 - 城2-2 第二類之二
 - 城2-3 第二類之三
 - 城3 第三類



95191007 前山 第644頁	95191008 西山 第645頁	95191009 北山 第646頁
95191017 孟錦斷崖 第654頁	95191018 玉山 第655頁	95191019 東山 第656頁

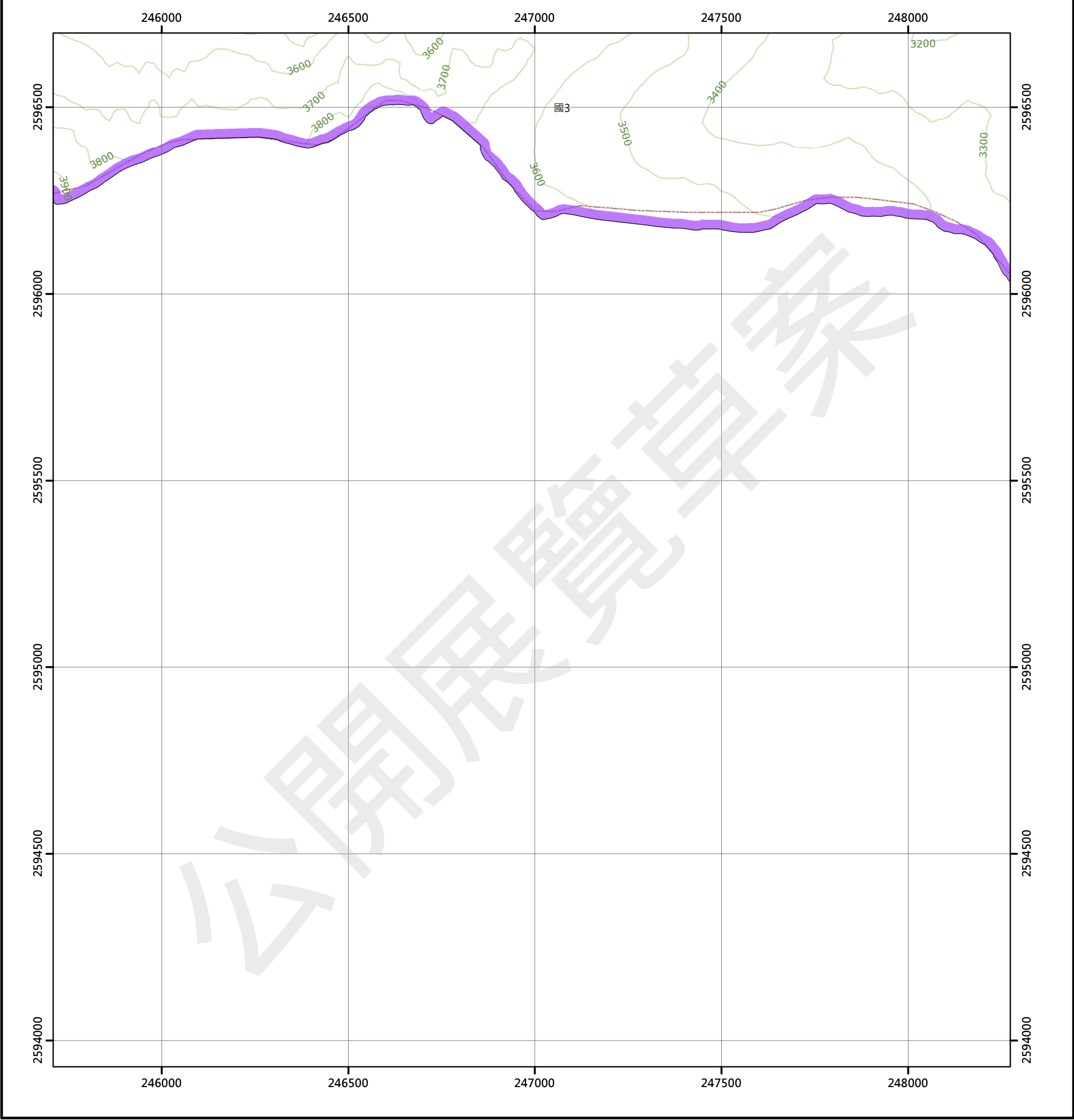


繪製日期：111年10月25日

東山

南投縣國土功能分區分類圖

95191019



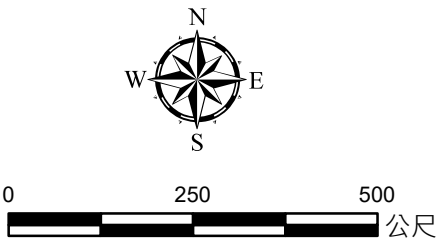
圖例

國土保育地區

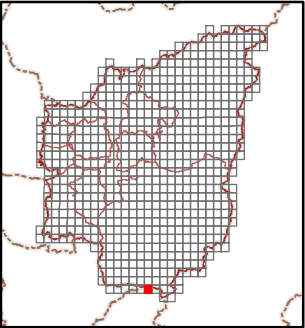
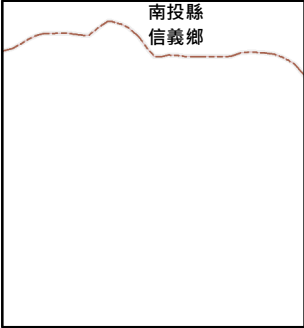
農業發展地區

城鄉發展地區

- | | | |
|--------|--------|------------|
| 國1 第一類 | 農1 第一類 | 城1 第一類 |
| 國2 第二類 | 農2 第二類 | 城2-1 第二類之一 |
| 國3 第三類 | 農3 第三類 | 城2-2 第二類之二 |
| 國4 第四類 | 農4 第四類 | 城2-3 第二類之三 |
| | 農5 第五類 | 城3 第三類 |



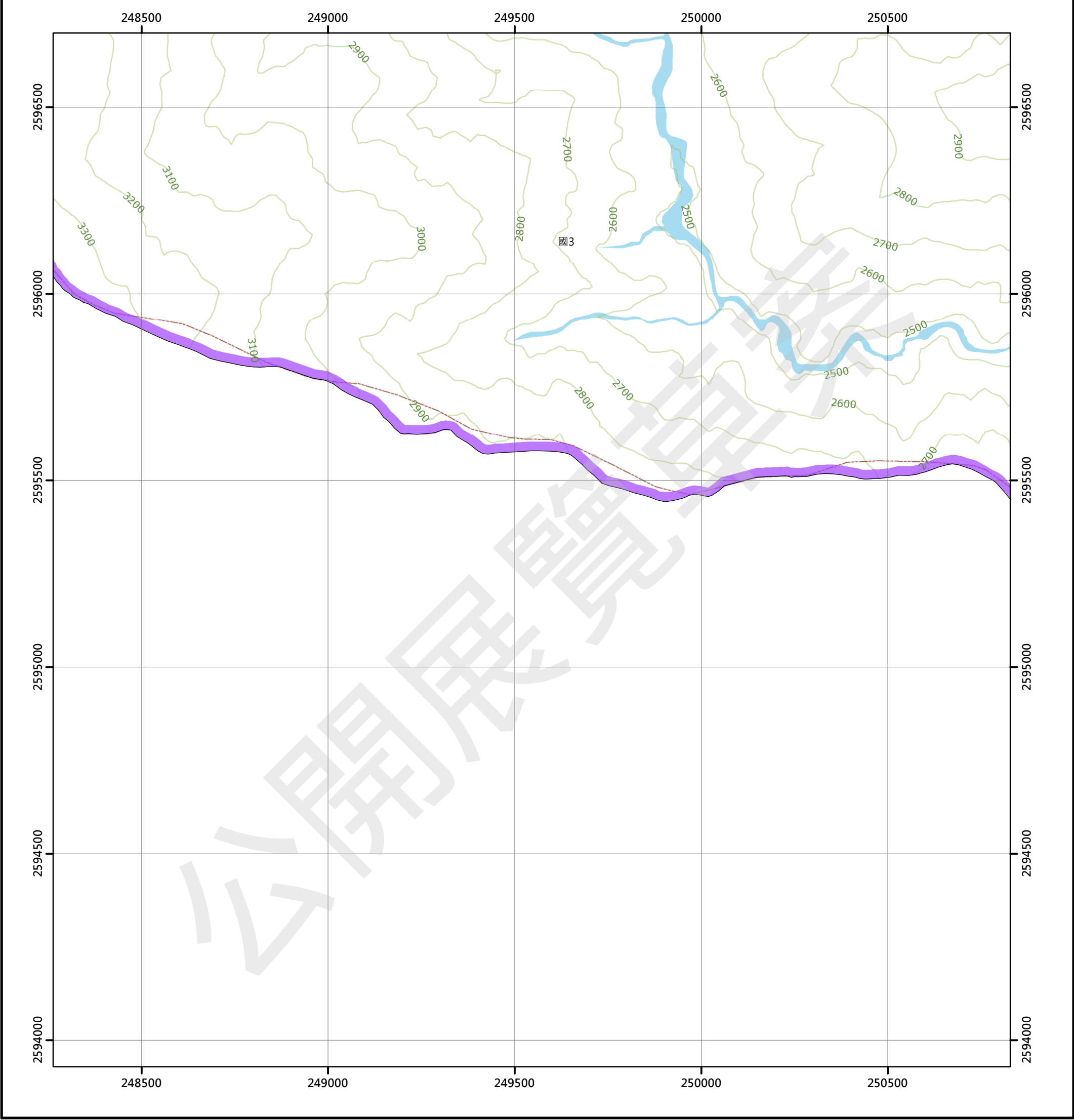
95191008 西山 第645頁	95191009 北山 第646頁	95191010 八通關 第647頁
95191018 玉山 第655頁	95191019 東山 第656頁	95191020 八通關(二) 第657頁



八通關(二)

南投縣國土功能分區分類圖

95191020



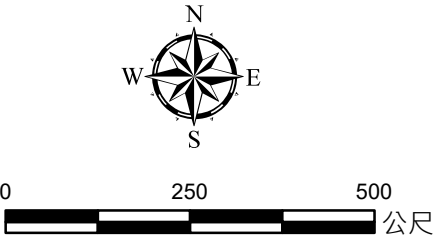
圖例

- 國土保育地區

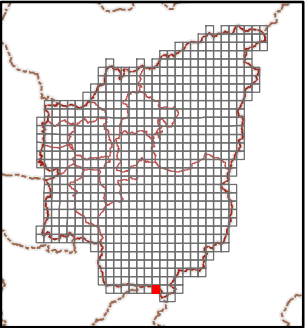

 - 國1 第一類
 - 國2 第二類
 - 國3 第三類
 - 國4 第四類
- 農業發展地區

 - 農1 第一類
 - 農2 第二類
 - 農3 第三類
 - 農4 第四類
 - 農5 第五類
- 城鄉發展地區

 - 城1 第一類
 - 城2-1 第二類之一
 - 城2-2 第二類之二
 - 城2-3 第二類之三
 - 城3 第三類



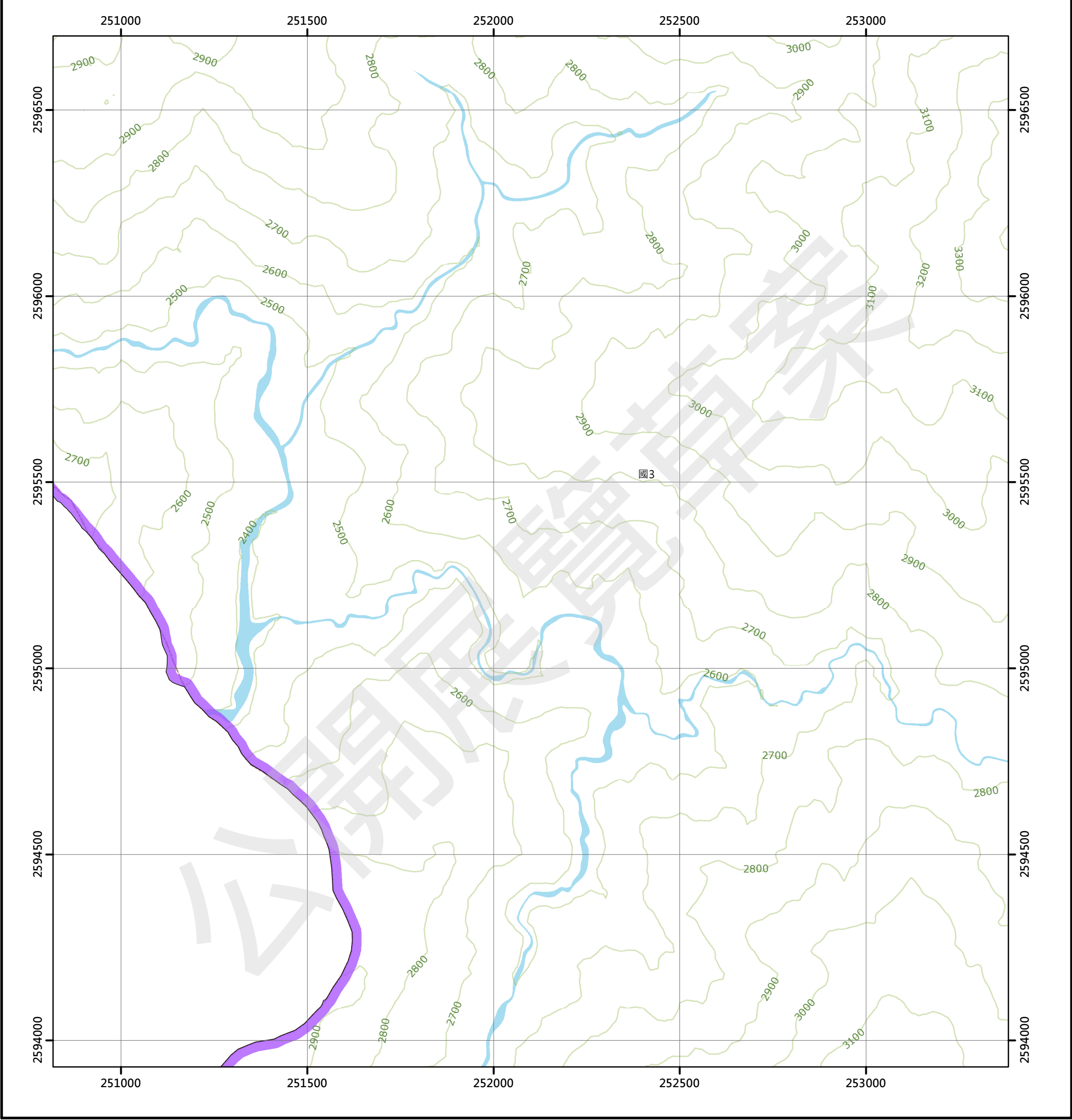
95191009 北山 第646頁	95191010 八通關 第647頁	96194001 大水窟山(四) 第648頁
95191019 東山 第656頁	95191020 八通關(二) 第657頁	96194011 大水窟山(三) 第658頁
		96194021 尖山(四) 第661頁



大水窟山(三)

南投縣國土功能分區分類圖

96194011



圖例

國土保育地區	農業發展地區	城鄉發展地區
國1 第一類	農1 第一類	城1 第一類
國2 第二類	農2 第二類	城2-1 第二類之一
國3 第三類	農3 第三類	城2-2 第二類之二
國4 第四類	農4 第四類	城2-3 第二類之三
	農5 第五類	城3 第三類

95191010 八通關 第647頁	96194001 大水窟山(四) 第648頁	96194002 大水窟山(一) 第649頁
95191020 八通關(二) 第657頁	96194011 大水窟山(三) 第658頁	96194012 大水窟山(二) 第659頁
	96194021 尖山(四) 第661頁	96194022 尖山(一) 第662頁

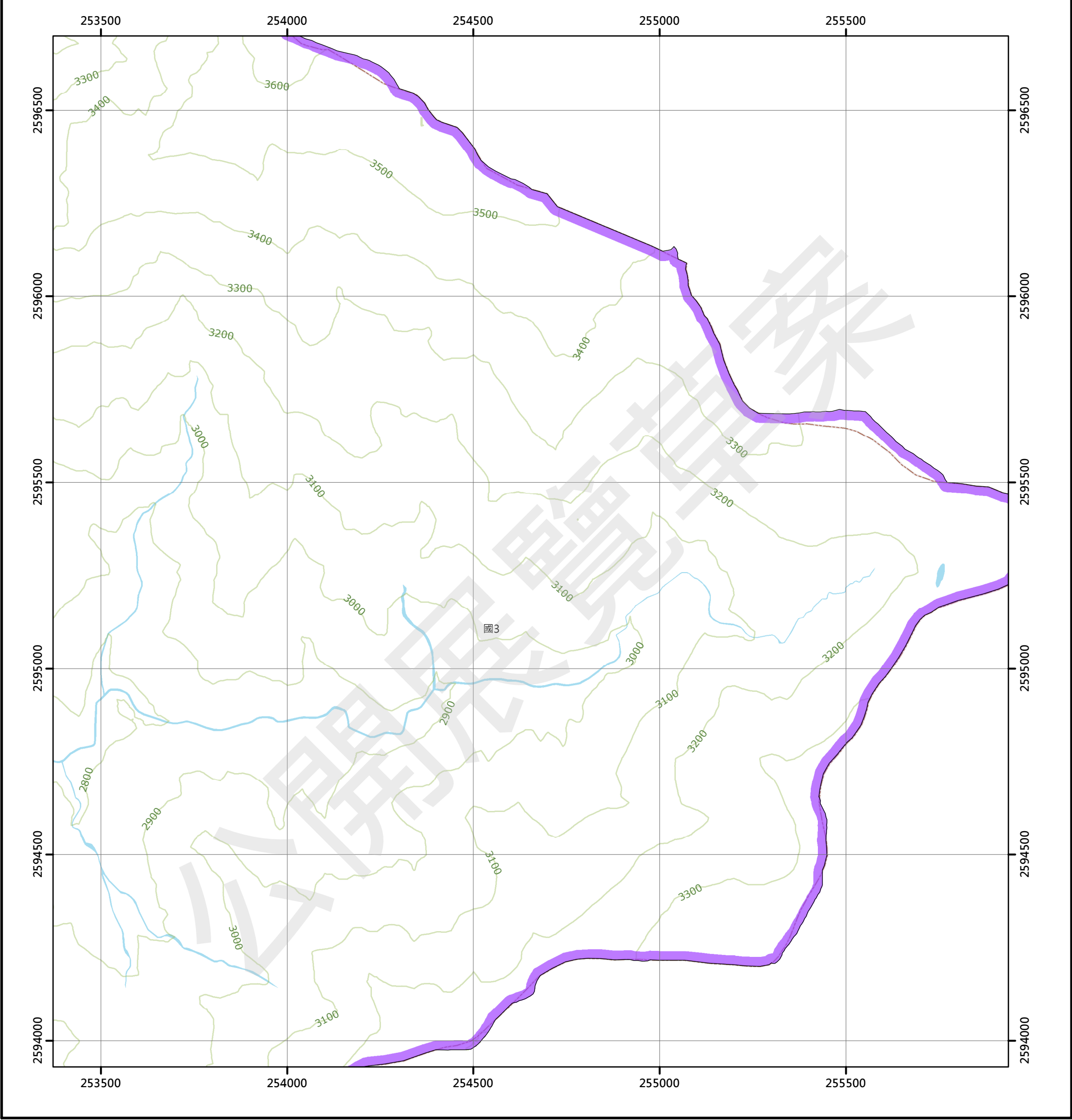
南投縣
信義鄉

繪製日期：111年10月25日

大水窟山(二)

南投縣國土功能分區分類圖

96194012



圖例

國土保育地區	農業發展地區	城鄉發展地區
國1 第一類	農1 第一類	城1 第一類
國2 第二類	農2 第二類	城2-1 第二類之一
國3 第三類	農3 第三類	城2-2 第二類之二
國4 第四類	農4 第四類	城2-3 第二類之三
	農5 第五類	城3 第三類

96194001 大水窟山(四) 第648頁	96194002 大水窟山(一) 第649頁	96194003 米亞燕溪(四) 第650頁
96194011 大水窟山(三) 第658頁	96194012 大水窟山(二) 第659頁	96194013 米亞燕溪(三) 第660頁
96194021 尖山(四) 第661頁	96194022 尖山(一) 第662頁	

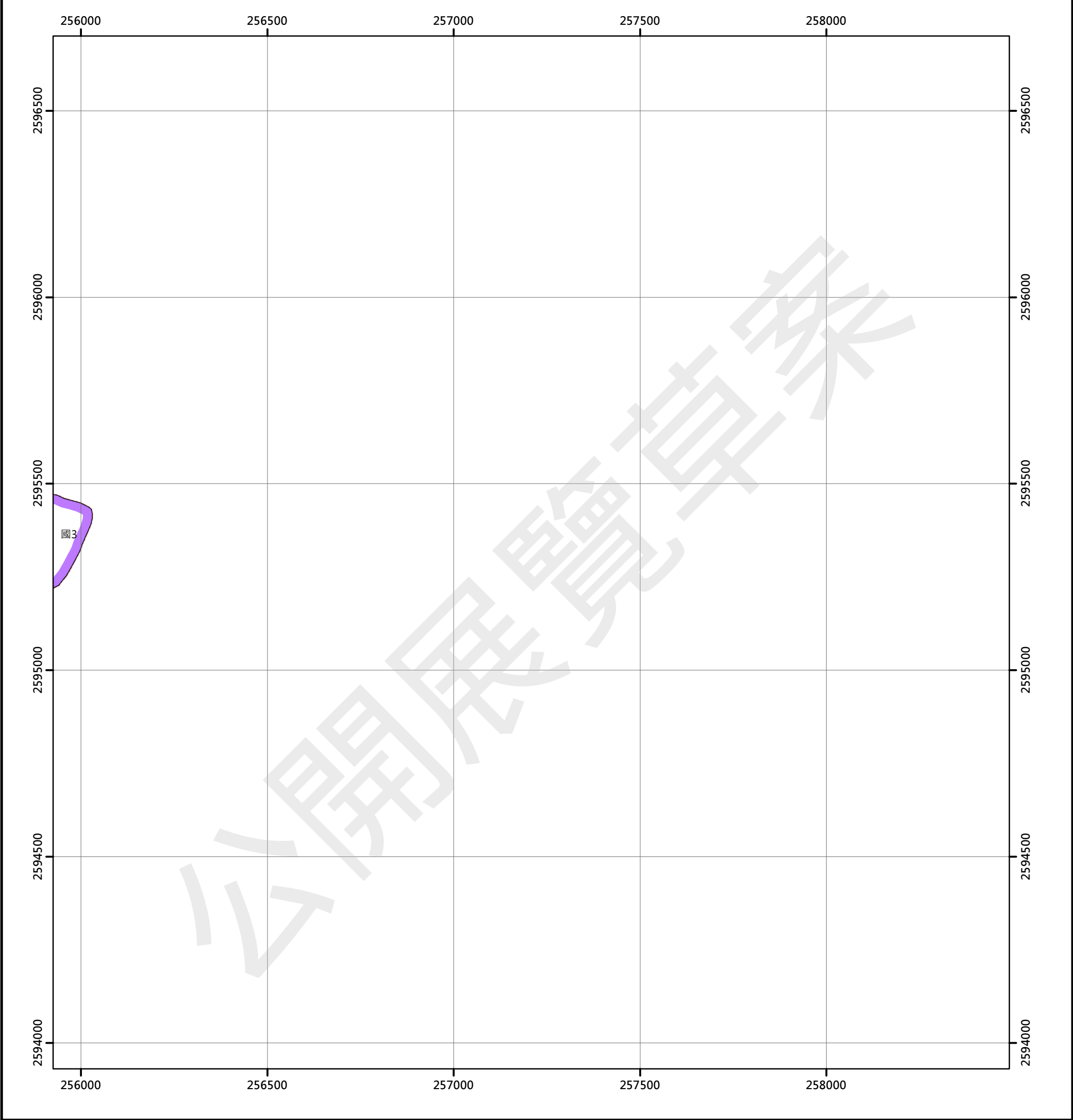
南投縣
信義鄉

繪製日期：111年10月25日

米亞桑溪(三)

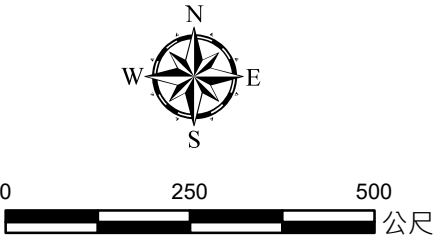
南投縣國土功能分區分類圖

96194013

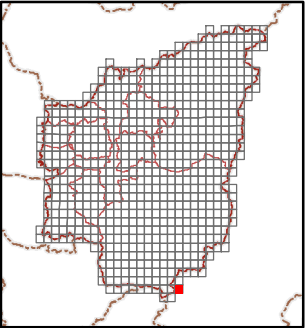



圖例

- | 國土保育地區 | | 農業發展地區 | | 城鄉發展地區 | |
|--------|-----|--------|-----|--------|-------|
| 國1 | 第一類 | 農1 | 第一類 | 城1 | 第一類 |
| 國2 | 第二類 | 農2 | 第二類 | 城2-1 | 第二類之一 |
| 國3 | 第三類 | 農3 | 第三類 | 城2-2 | 第二類之二 |
| 國4 | 第四類 | 農4 | 第四類 | 城2-3 | 第二類之三 |
| | | 農5 | 第五類 | 城3 | 第三類 |



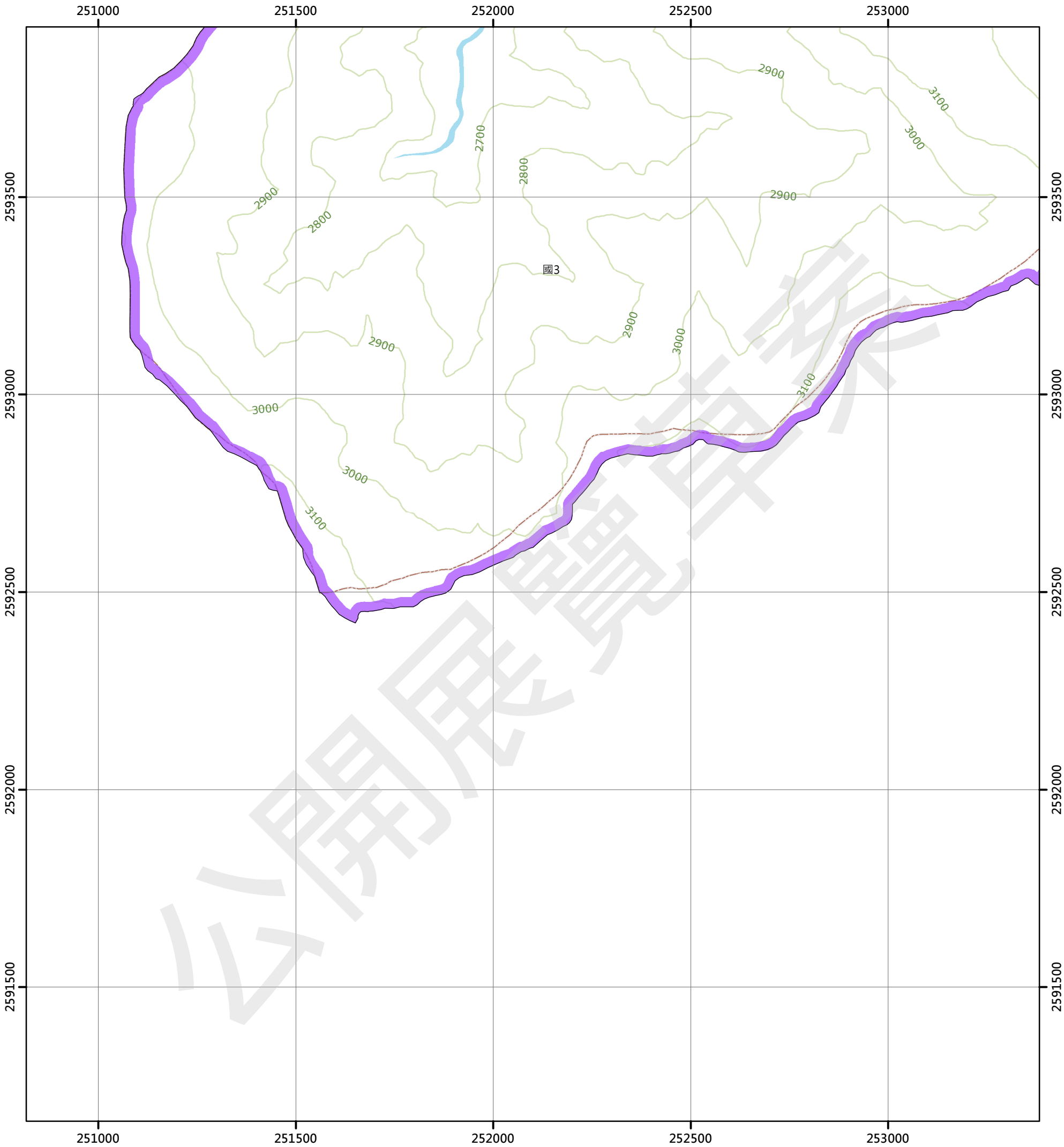
96194002 大水窟山(一) 第649頁	96194003 米亞桑溪(四) 第650頁
96194012 大水窟山(二) 第659頁	96194013 米亞桑溪(三) 第660頁
96194022 尖山(一) 第662頁	



尖山(四)

南投縣國土功能分區分類圖

96194021



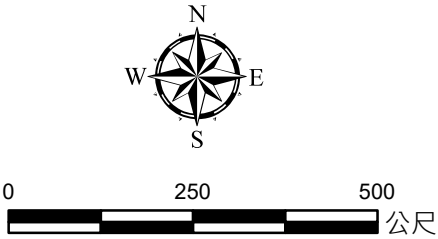
圖例

- 國土保育地區

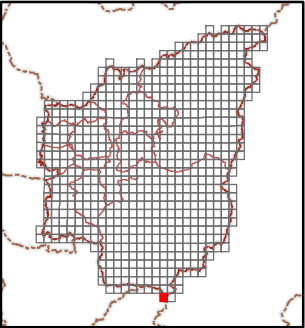

 - 國1 第一類
 - 國2 第二類
 - 國3 第三類
 - 國4 第四類
- 農業發展地區

 - 農1 第一類
 - 農2 第二類
 - 農3 第三類
 - 農4 第四類
 - 農5 第五類
- 城鄉發展地區

 - 城1 第一類
 - 城2-1 第二類之一
 - 城2-2 第二類之二
 - 城2-3 第二類之三
 - 城3 第三類



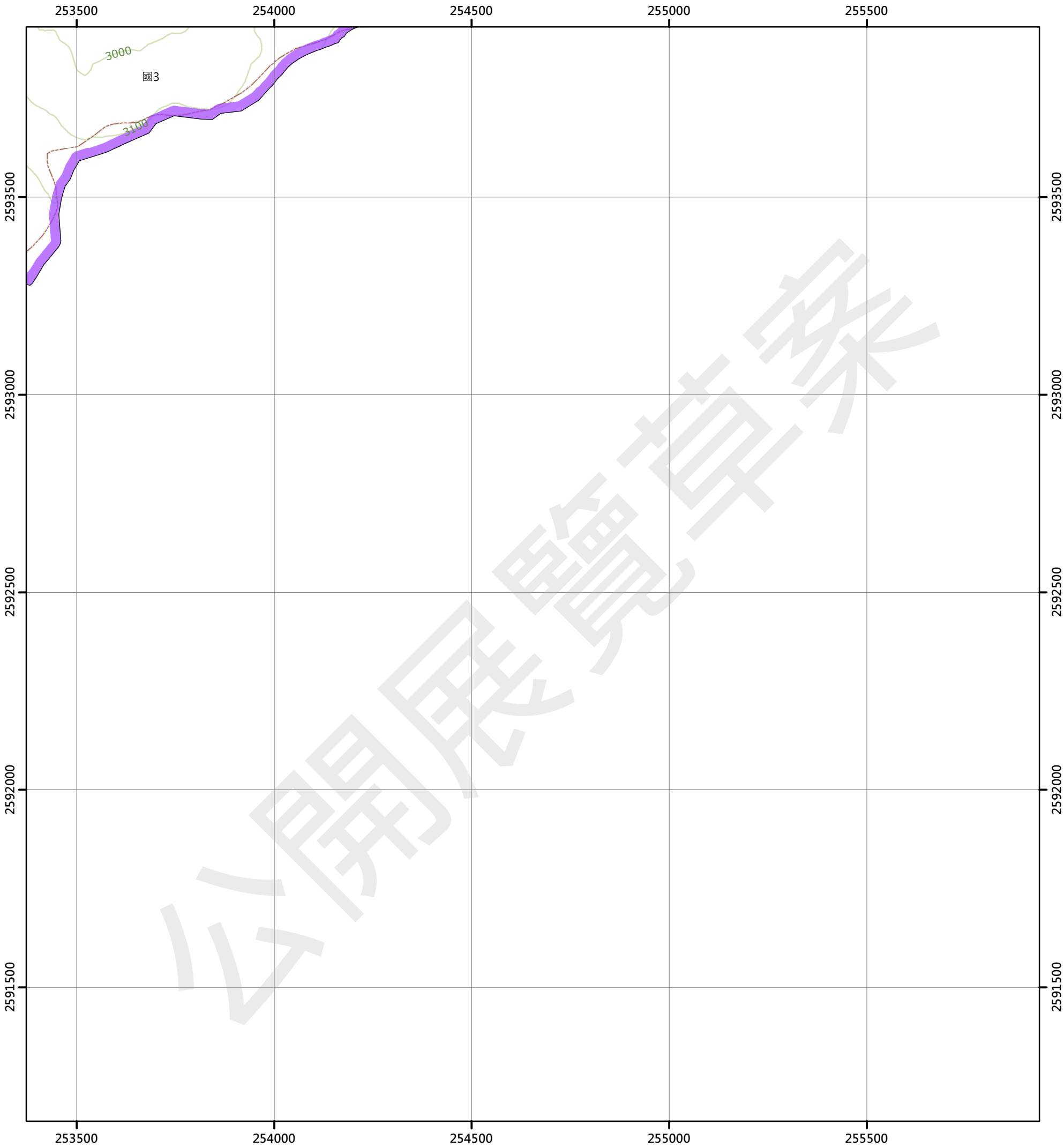
95191020 八通關(二) 第657頁	96194011 大水窟山(三) 第658頁	96194012 大水窟山(二) 第659頁
	96194021 尖山(四) 第661頁	96194022 尖山(一) 第662頁



尖山(一)

南投縣國土功能分區分類圖

96194022



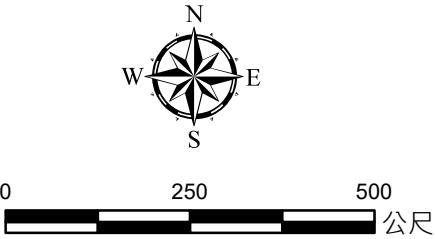
圖例

- 國土保育地區

 - 國1 第一類
 - 國2 第二類
 - 國3 第三類
 - 國4 第四類
- 農業發展地區

 - 農1 第一類
 - 農2 第二類
 - 農3 第三類
 - 農4 第四類
 - 農5 第五類
- 城鄉發展地區

 - 城1 第一類
 - 城2-1 第二類之一
 - 城2-2 第二類之二
 - 城2-3 第二類之三
 - 城3 第三類



96194011 大水窟山(三) 第658頁	96194012 大水窟山(二) 第659頁	96194013 米亞燕溪(三) 第660頁
96194021 尖山(四) 第661頁	96194022 尖山(一) 第662頁	

