

# 基隆山(四)

臺中市國土功能分區圖

96213023



## 圖例

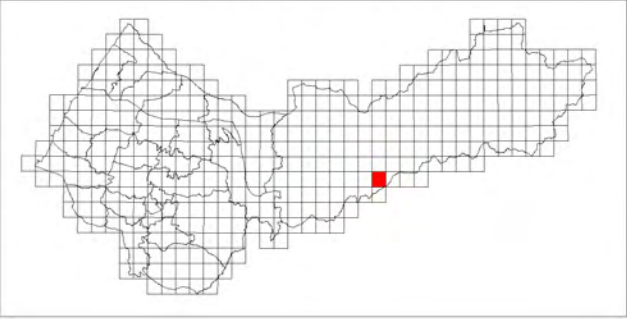
國土保育地區	海洋資源地區	農業發展地區	城鄉發展地區
國1 第一類	海1-1 第一類之一	農1 第一類	城1 第一類
國2 第二類	海1-2 第一類之二	農2 第二類	城2-1 第二類之一
國3 第三類	海2 第二類	農3 第三類	城2-2 第二類之二
國4 第四類	海3 第三類	農4 第四類	城2-3 第二類之三
		農4(原) 第四類(原)	
		農5 第五類	



## 圖幅接合表

96213012 谷關(二) 第258頁	96213013 青山(三) 第259頁	96213014 青山(二) 第260頁
96213022 佳保台(一) 第290頁	96213023 基隆山(四) 第291頁	96213024 基隆山(一) 第292頁
96213032 佳保台(二) 第316頁	96213033 基隆山(三) 第317頁	

## 圖幅位置圖

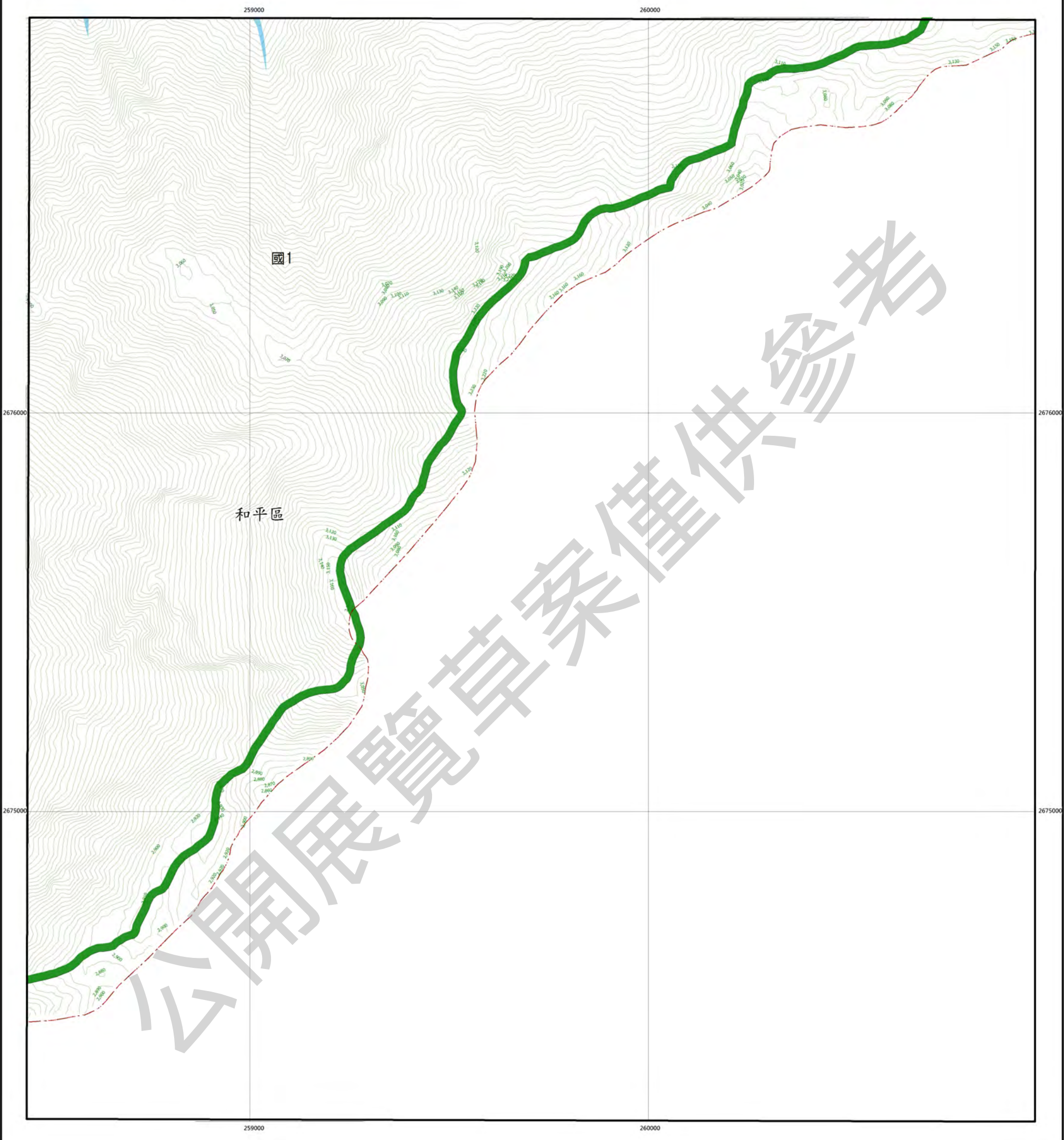




# 基隆山(一)


臺中市國土功能分區圖

96213024



## 圖例

國土保育地區		海洋資源地區		農業發展地區		城鄉發展地區	
國1	第一類	海1-1	第一類之一	農1	第一類	城1	第一類
國2	第二類	海1-2	第一類之二	農2	第二類	城2-1	第二類之一
國3	第三類	海2	第二類	農3	第三類	城2-2	第二類之二
國4	第四類	海3	第三類	農4	第四類	城2-3	第二類之三
				農4(原)	第四類(原)		
				農5	第五類		

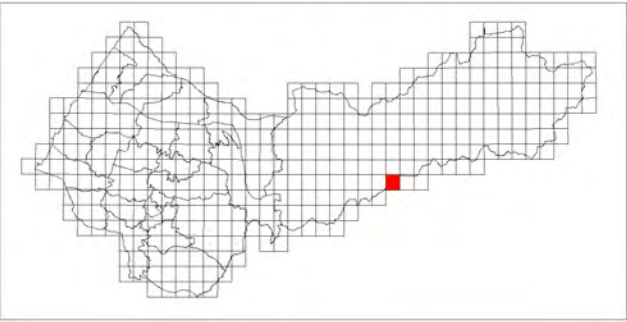


臺中市和平區  
等高線間隔：10公尺  
高程：自臺灣平均海平面為零公尺起算  
座標系統：1997台灣大地基準(TWD97)  
主管機關：內政部  
製圖機關：臺中市政府地政局  
製圖時間：中華民國111年12月

## 圖幅接合表

96213013 青山(三) 第259頁	96213014 青山(二) 第260頁	96213015 小潭台(三) 第261頁
96213023 基隆山(四) 第291頁	96213024 基隆山(一) 第292頁	96213025 白狗南山(四) 第293頁
96213033 基隆山(三) 第317頁		

## 圖幅位置圖

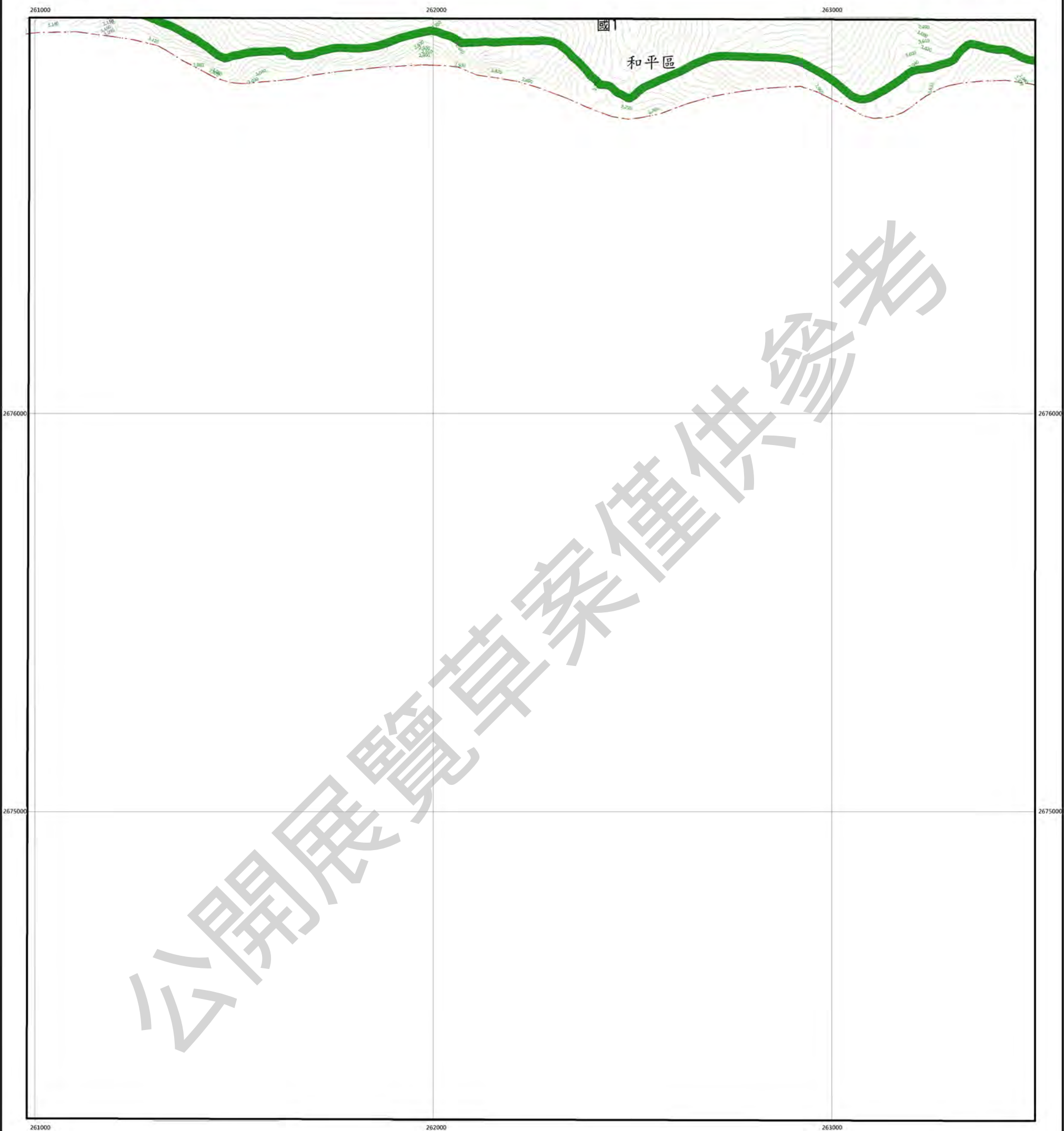




# 白狗南山(四)

臺中市國土功能分區圖

96213025



## 圖例

國土保育地區		海洋資源地區		農業發展地區		城鄉發展地區	
圖1	第一類	圖1-1	第一類之一	圖1	第一類	圖1	第一類
圖2	第二類	圖1-2	第一類之二	圖2	第二類	圖2-1	第二類之一
圖3	第三類	圖2	第二類	圖3	第三類	圖2-2	第二類之二
圖4	第四類	圖3	第三類	圖4	第四類	圖2-3	第二類之三
				圖4(原)	第四類(原)		
				圖5	第五類		

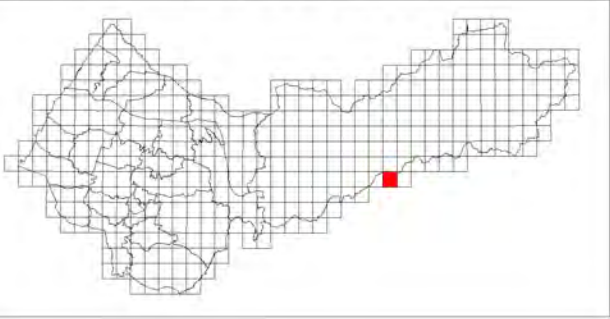


臺中市和平區  
等高線間隔：10公尺  
高程：自臺灣平均海平面為零公尺起算  
座標系統：1997台灣大地基準(TWD97)  
主管機關：內政部  
製圖機關：臺中市政府地政局  
製圖時間：中華民國111年12月

## 圖幅接合表

96213014 青山(二) 第260頁	96213015 小潭台(三) 第261頁	96213016 小潭台(二) 第262頁
96213024 基隆山(一) 第292頁	96213025 白狗南山(四) 第293頁	96213026 白狗南山(一) 第294頁


## 圖幅位置圖



# 白狗南山(一)


臺中市國土功能分區圖

96213026



圖例

國土保育地區		海洋資源地區		農業發展地區		城鄉發展地區	
圖1	第一類	圖1-1	第一類之一	圖1	第一類	圖1	第一類
圖2	第二類	圖1-2	第一類之二	圖2	第二類	圖2-1	第二類之一
圖3	第三類	圖2	第二類	圖3	第三類	圖2-2	第二類之二
圖4	第四類	圖3	第三類	圖4	第四類	圖2-3	第二類之三
				圖4(原)	第四類(原)		
				圖5	第五類		

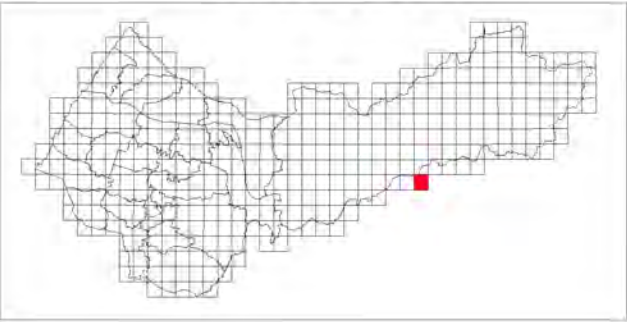


臺中市和平區  
等高線間隔：10公尺  
高程：自臺灣平均海平面為零公尺起算  
座標系統：1997台灣大地基準(TWD97)  
主管機關：內政部  
製圖機關：臺中市政府地政局  
製圖時間：中華民國111年12月

圖幅接合表

96213015 小湊台(三) 第261頁	96213016 小湊台(二) 第262頁	96213017 車馬山(三) 第263頁
96213025 白狗南山(四) 第293頁	96213026 白狗南山(一) 第294頁	

圖幅位置圖

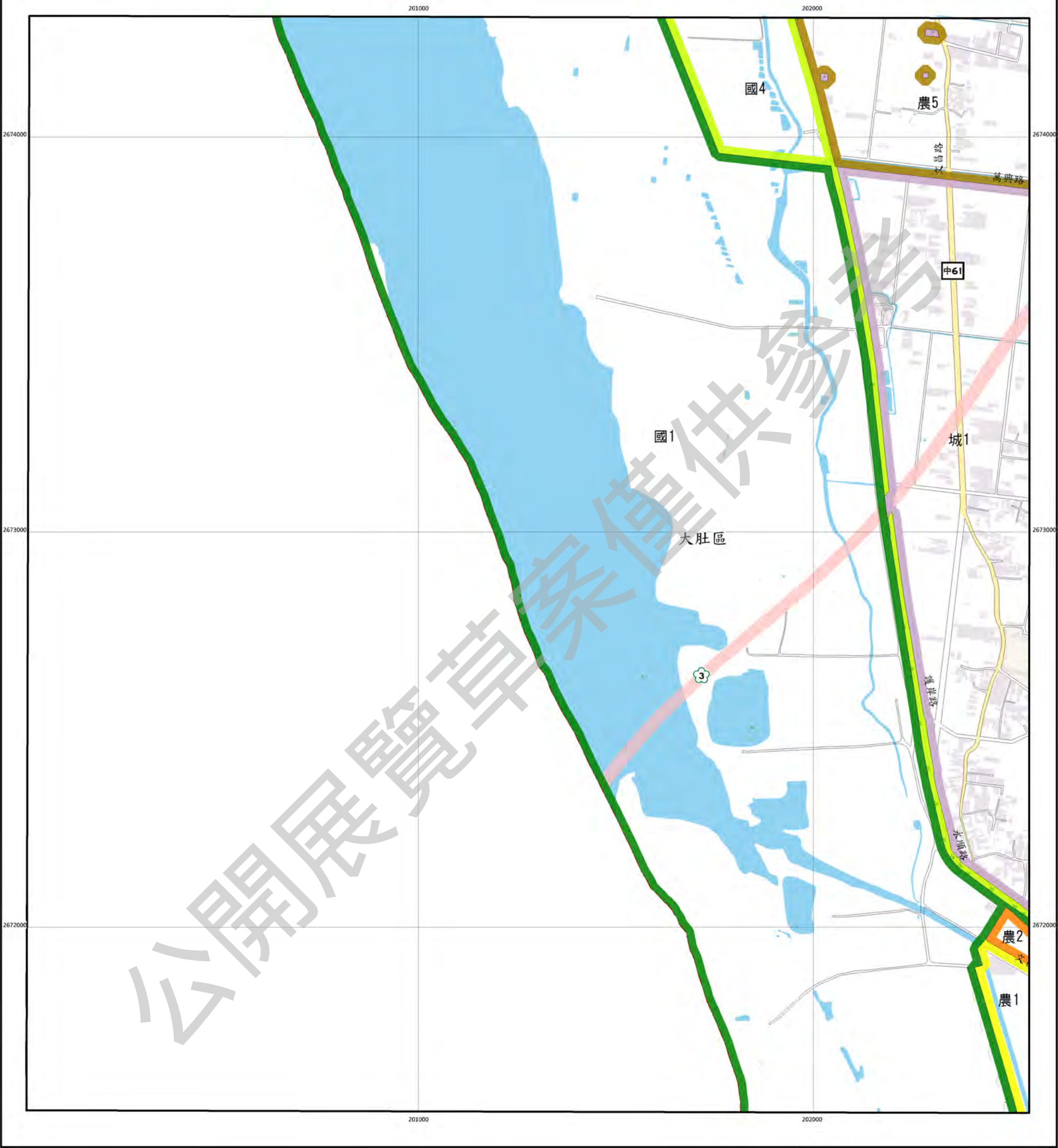




湖子內

臺中市國土功能分區圖

95213031



圖例

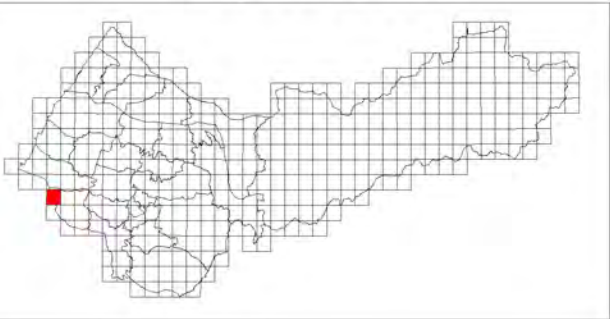
國土保育地區	海洋資源地區	農業發展地區	城鄉發展地區
國1 第一類	海1-1 第一類之一	農1 第一類	城1 第一類
國2 第二類	海1-2 第一類之二	農2 第二類	城2-1 第二類之一
國3 第三類	海2 第二類	農3 第三類	城2-2 第二類之二
國4 第四類	海3 第三類	農4 第四類	城2-3 第二類之三
		農4(原) 第四類(原)	
		農5 第五類	



圖幅接合表

94212030 頂溪埔 第268頁	95213021 茄投 第269頁	95213022 水師寮 第270頁
	95213031 湖子內 第295頁	95213032 大肚 第296頁
	95213041 霧頂潭 第318頁	95213042 玖子腳 第319頁

圖幅位置圖

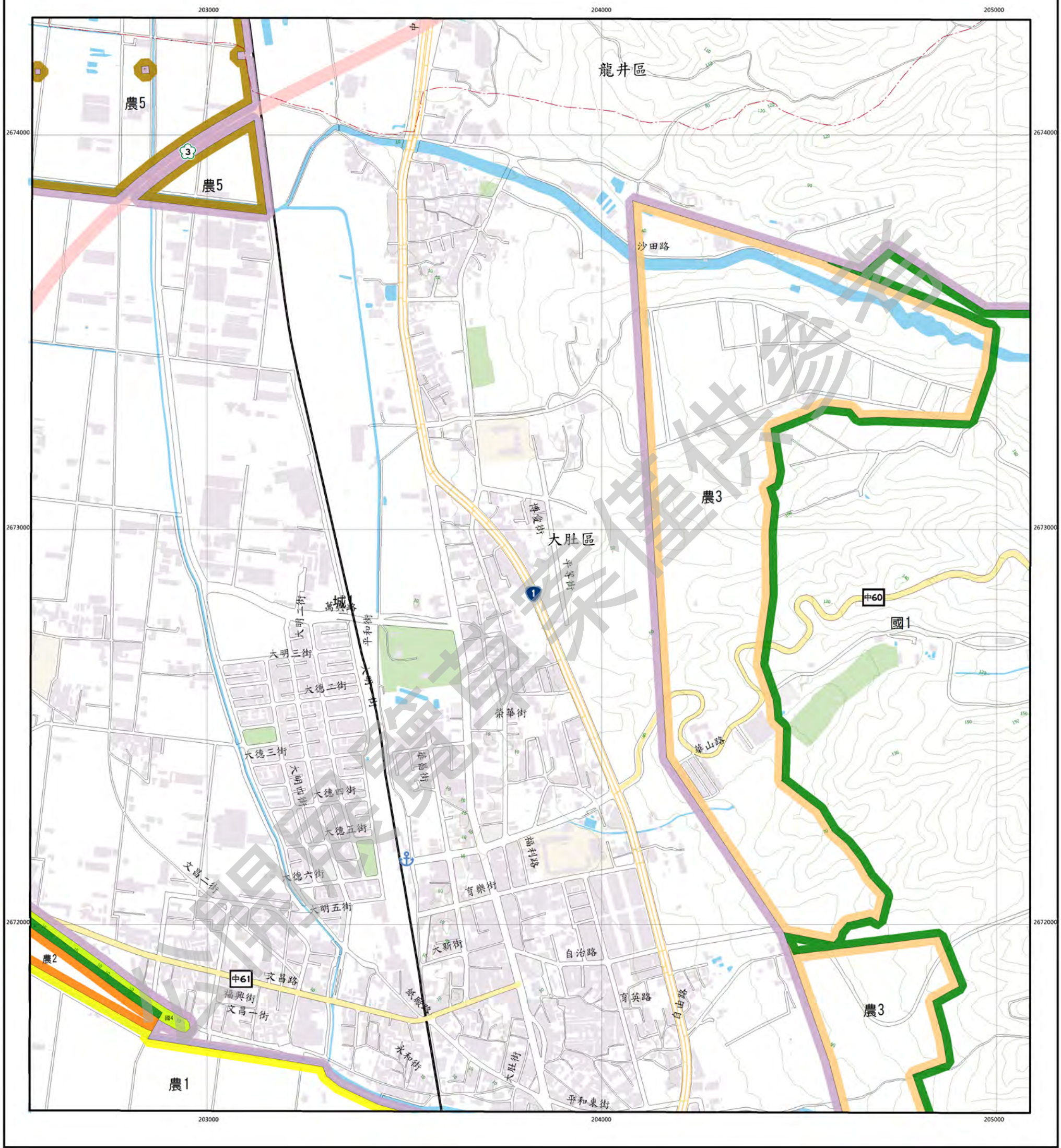




# 大肚


臺中市國土功能分區圖

95213032



## 圖例

國土保育地區		海洋資源地區		農業發展地區		城鄉發展地區	
圖1	第一類	海1-1	第一類之一	農1	第一類	城1	第一類
圖2	第二類	海1-2	第一類之二	農2	第二類	城2-1	第二類之一
圖3	第三類	海2	第二類	農3	第三類	城2-2	第二類之二
圖4	第四類	海3	第三類	農4	第四類	城2-3	第二類之三
				農4(原)	第四類(原)		
				農5	第五類		

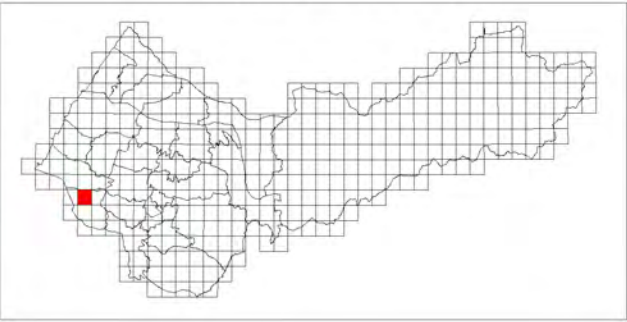


臺中市龍井區大肚區  
等高線間隔：10公尺  
高程：自臺灣平均海平面為零公尺起算  
座標系統：1997台灣大地基準(TWD97)  
主管機關：內政部  
製圖機關：臺中市政府地政局  
製圖時間：中華民國111年12月

## 圖幅接合表

95213021 茄投 第269頁	95213022 水師寮 第270頁	95213023 新莊子 第271頁
95213031 湖子內 第295頁	95213032 大肚 第296頁	95213033 井子頭 第297頁
95213041 廟頂潭 第318頁	95213042 班子頭 第319頁	95213043 過分 第320頁

## 圖幅位置圖

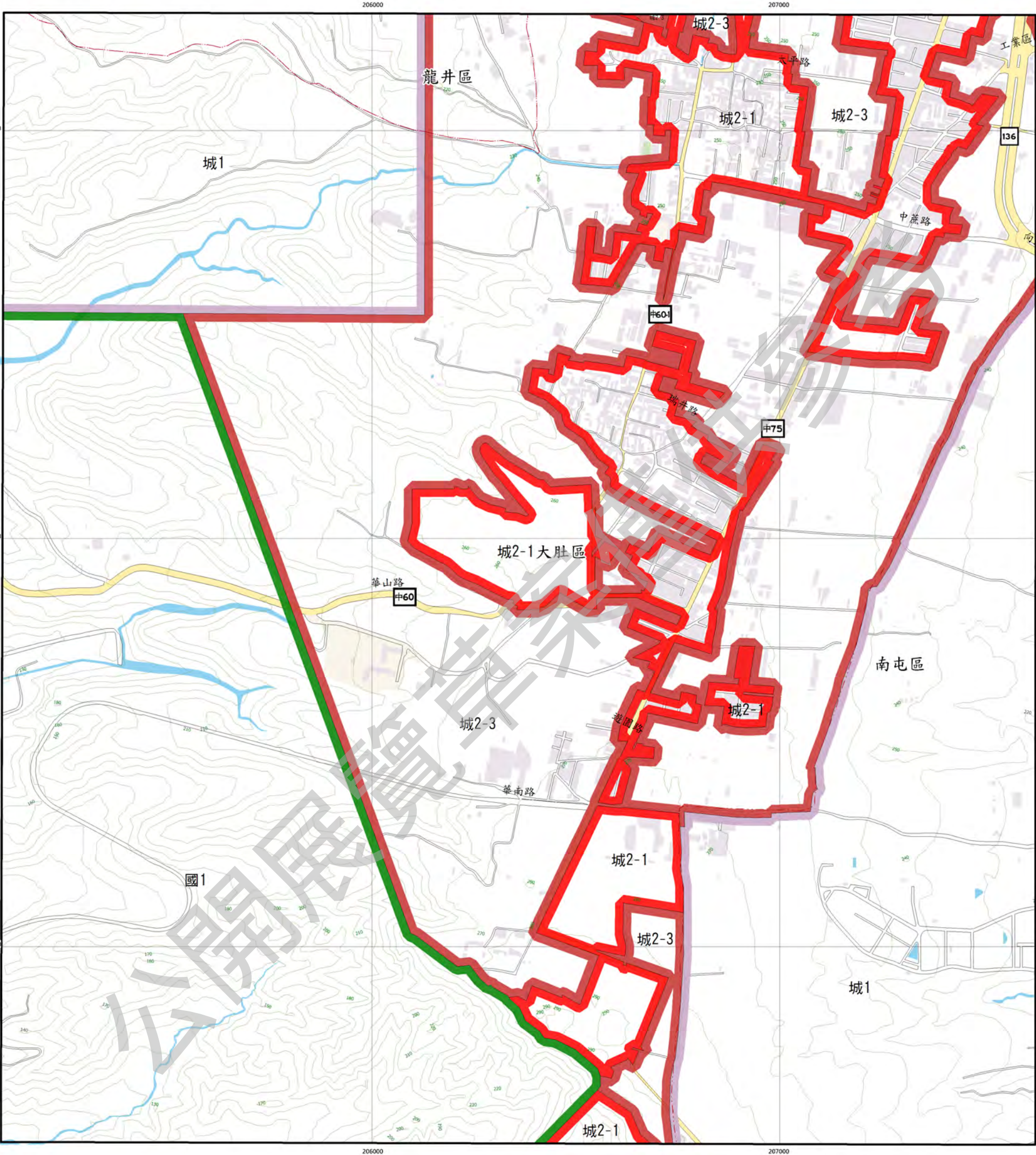




井子頭


臺中市國土功能分區圖

95213033



圖例

國土保育地區		海洋資源地區		農業發展地區		城鄉發展地區	
圖1	第一類	海1-1	第一類之一	農1	第一類	城1	第一類
圖2	第二類	海1-2	第一類之二	農2	第二類	城2-1	第二類之一
圖3	第三類	海2	第二類	農3	第三類	城2-2	第二類之二
圖4	第四類	海3	第三類	農4	第四類	城2-3	第二類之三
				農4(原)	第四類(原)		
				農5	第五類		

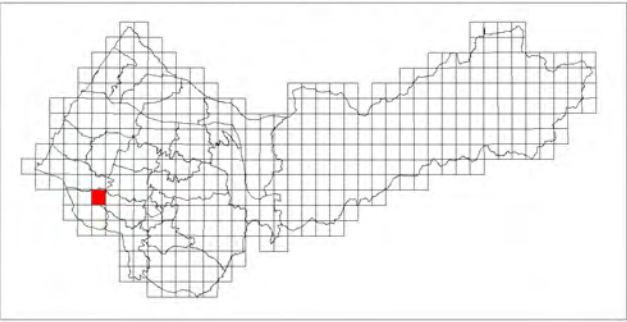


臺中市南屯區龍井區大肚區  
等高線間隔：10公尺  
高程：自臺灣平均海平面為零公尺起算  
座標系統：1997台灣大地基準(TWD97)  
主管機關：內政部  
製圖機關：臺中市政府地政局  
製圖時間：中華民國111年12月

圖幅接合表

95213022 水師營 第270頁	95213023 新莊子 第271頁	95213024 東海大學 第272頁
95213032 大肚 第296頁	95213033 井子頭 第297頁	95213034 虎寮埔 第298頁
95213042 埧子腳 第319頁	95213043 總分 第320頁	95213044 中台社區 第321頁

圖幅位置圖





虎寮埔


臺中市國土功能分區圖

95213034



圖例

國土保育地區	海洋資源地區	農業發展地區	城鄉發展地區
圖1 第一類	海1-1 第一類之一	農1 第一類	城1 第一類
圖2 第二類	海1-2 第一類之二	農2 第二類	城2-1 第二類之一
圖3 第三類	海2 第二類	農3 第三類	城2-2 第二類之二
圖4 第四類	海3 第三類	農4 第四類	城2-3 第二類之三
		農4(原) 第四類(原)	
		農5 第五類	

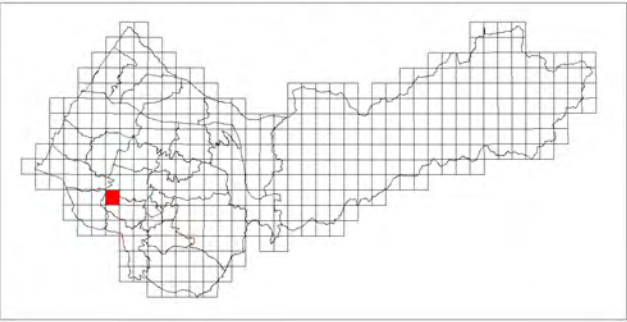


臺中市西屯區南屯區大肚區  
等高線間隔：10公尺  
高程：自臺灣平均海面為零公尺起算  
座標系統：1997台灣大地基準(TWD97)  
主管機關：內政部  
製圖機關：臺中市政府地政局  
製圖時間：中華民國111年12月

圖幅接合表

95213023 新莊子 第271頁	95213024 東海大學 第272頁	95213025 水堀頭 第273頁
95213033 井子頭 第297頁	95213034 虎寮埔 第298頁	95213035 馬龍潭 第299頁
95213043 邊分 第320頁	95213044 中台社區 第321頁	95213045 劉厝 第322頁

圖幅位置圖

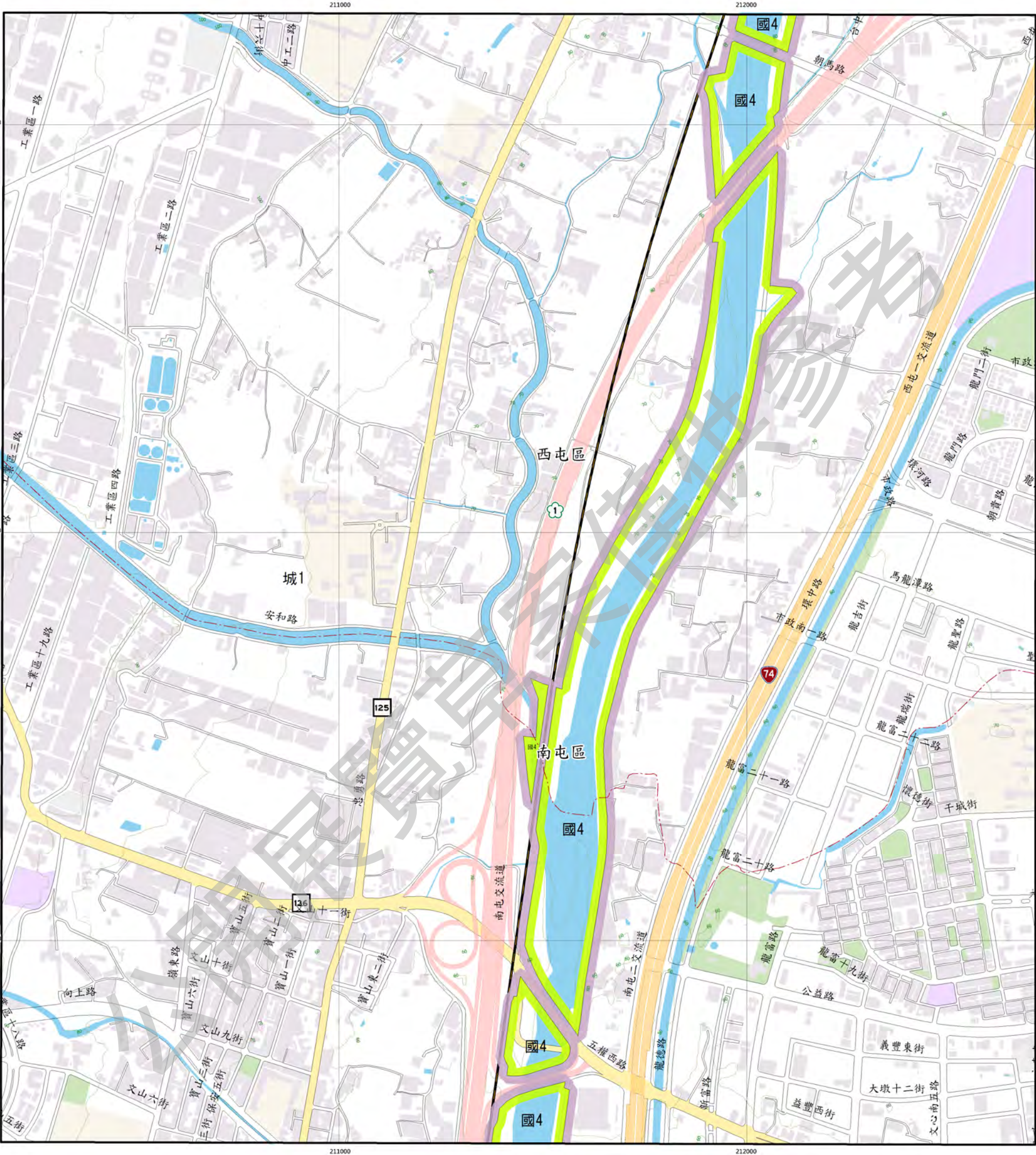




馬龍潭

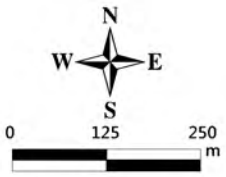
臺中市國土功能分區圖

95213035



圖例

國土保育地區		海洋資源地區		農業發展地區		城鄉發展地區	
國1	第一類	海1-1	第一類之一	農1	第一類	城1	第一類
國2	第二類	海1-2	第一類之二	農2	第二類	城2-1	第二類之一
國3	第三類	海2	第二類	農3	第三類	城2-2	第二類之二
國4	第四類	海3	第三類	農4	第四類	城2-3	第二類之三
				農4(原)	第四類(原)		
				農5	第五類		

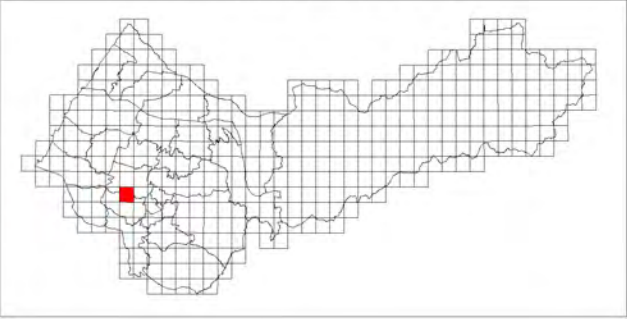


臺中市西屯區南屯區  
等高線間隔：10公尺  
高程：自臺灣平均海平面為零公尺起算  
座標系統：1997台灣大地基準(TWD97)  
主管機關：內政部  
製圖機關：臺中市政府地政局  
製圖時間：中華民國111年12月

圖幅接合表

95213024 東海大學 第272頁	95213025 水堀頭 第273頁	95213026 西屯 第274頁
95213034 虎寮埔 第298頁	95213035 馬龍潭 第299頁	95213036 何厝莊 第300頁
95213044 中台社區 第321頁	95213045 劉厝 第322頁	95213046 南屯 第323頁

圖幅位置圖

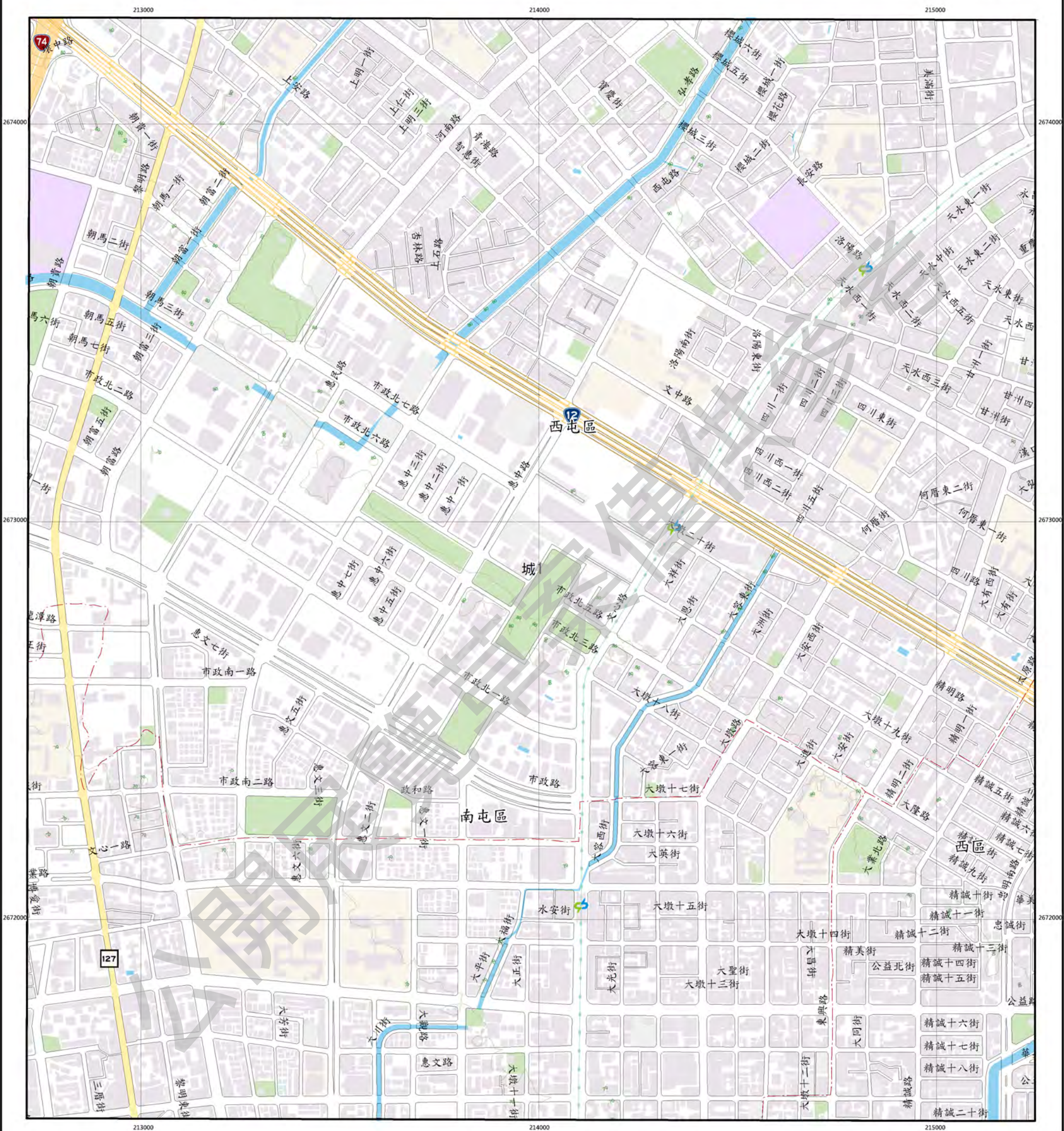




何厝莊


臺中市國土功能分區圖

95213036



圖例

國土保育地區		海洋資源地區		農業發展地區		城鄉發展地區	
圖1	第一類	海1-1	第一類之一	農1	第一類	城1	第一類
圖2	第二類	海1-2	第一類之二	農2	第二類	城2-1	第二類之一
圖3	第三類	海2	第二類	農3	第三類	城2-2	第二類之二
圖4	第四類	海3	第三類	農4	第四類	城2-3	第二類之三
				農4(原)	第四類(原)		
				農5	第五類		

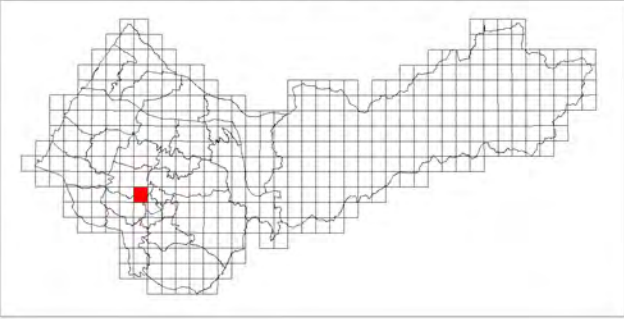


臺中市西區西屯區南屯區  
等高線間隔：10公尺  
高程：自臺灣平均海平面為零公尺起算  
座標系統：1997台灣大地基準(TWD97)  
主管機關：內政部  
製圖機關：臺中市政府地政局  
製圖時間：中華民國111年12月

圖幅接合表

95213025 水堀頭 第273頁	95213026 西屯 第274頁	95213027 水溝 第275頁
95213035 馬龍潭 第299頁	95213036 何厝莊 第300頁	95213037 台中市(北部) 第301頁
95213045 劉厝 第322頁	95213046 南屯 第323頁	95213047 台中市 第324頁

圖幅位置圖

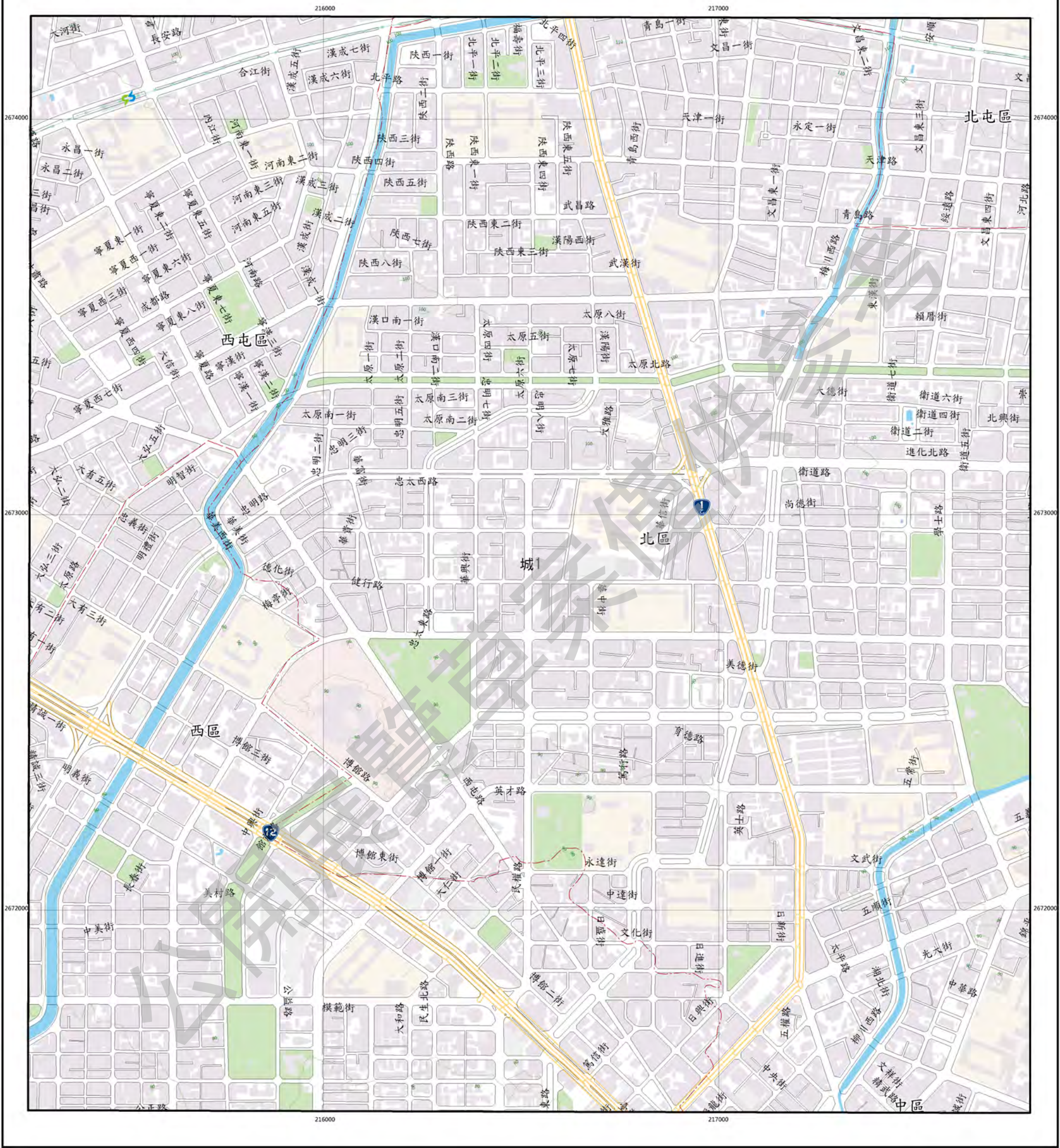




# 台中市(北部)


臺中市國土功能分區圖

95213037



## 圖例

國土保育地區	海洋資源地區	農業發展地區	城鄉發展地區
圖1 第一類	海1-1 第一類之一	農1 第一類	城1 第一類
圖2 第二類	海1-2 第一類之二	農2 第二類	城2-1 第二類之一
圖3 第三類	海2 第二類	農3 第三類	城2-2 第二類之二
圖4 第四類	海3 第三類	農4 第四類	城2-3 第二類之三
		農4(原) 第四類(原)	
		農5 第五類	

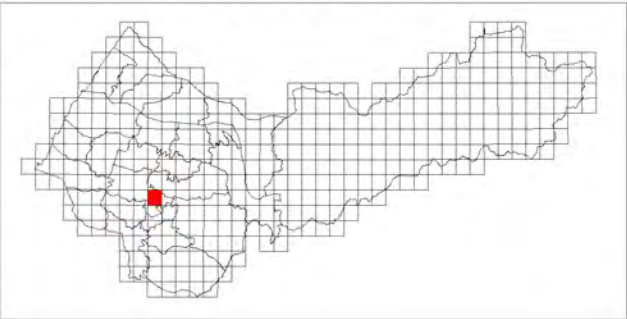


臺中市北區西區北屯區西屯區  
等高線間隔：10公尺  
高程：自臺灣平均海面為零公尺起算  
座標系統：1997台灣大地基準(TWD97)  
主管機關：內政部  
製圖機關：臺中市政府地政局  
製圖時間：中華民國111年12月

## 圖幅接合表

95213026 西屯 第274頁	95213027 水湳 第275頁	95213028 舊社 第276頁
95213036 何厝莊 第300頁	95213037 台中市(北部) 第301頁	95213038 北屯 第302頁
95213046 南屯 第323頁	95213047 台中市(南部) 第324頁	95213048 台中市(南部) 第325頁

## 圖幅位置圖

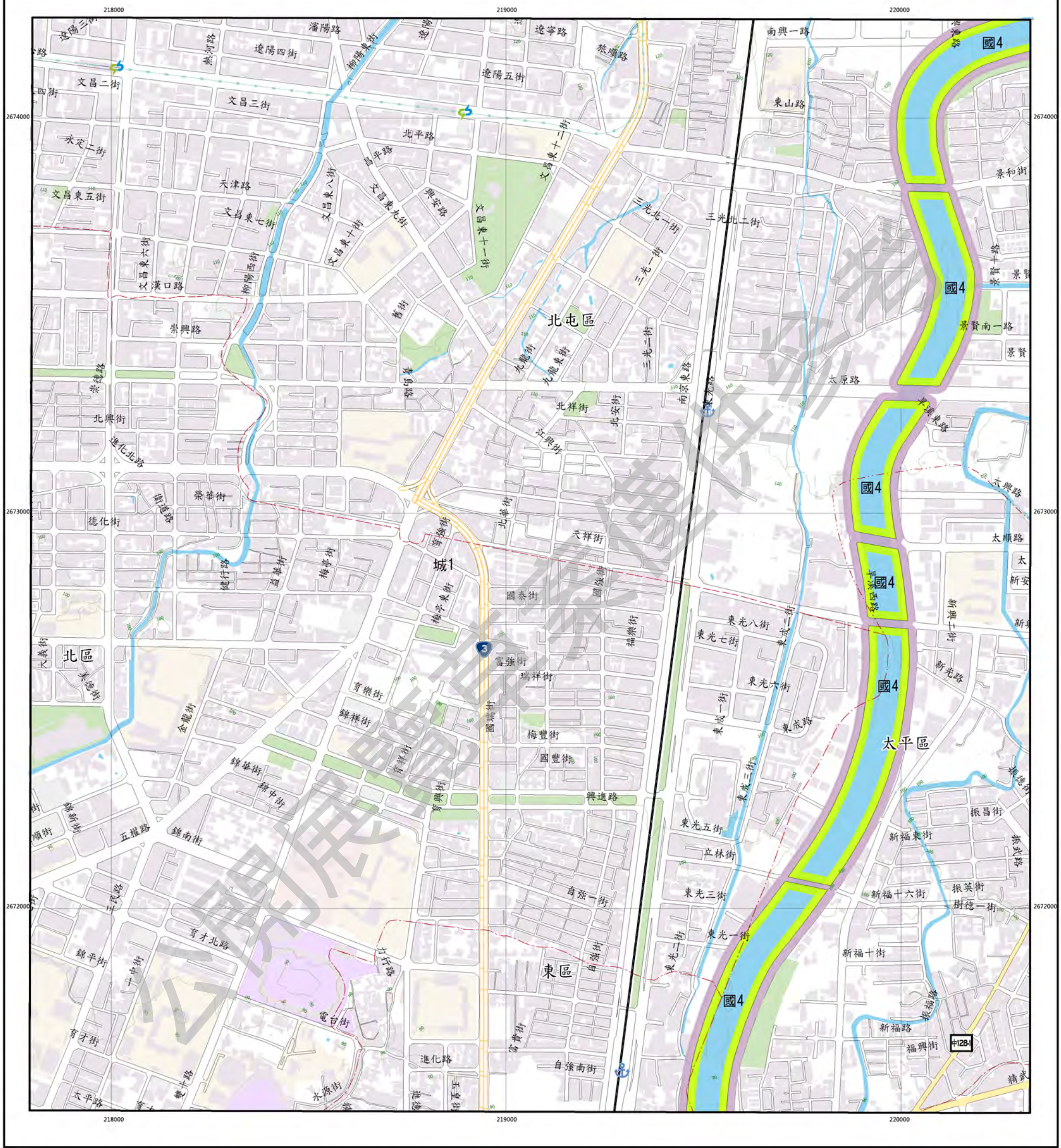




# 北屯


臺中市國土功能分區圖

95213038



## 圖例

國土保育地區		海洋資源地區		農業發展地區		城鄉發展地區	
國1	第一類	海1-1	第一類之一	農1	第一類	城1	第一類
國2	第二類	海1-2	第一類之二	農2	第二類	城2-1	第二類之一
國3	第三類	海2	第二類	農3	第三類	城2-2	第二類之二
國4	第四類	海3	第三類	農4	第四類	城2-3	第二類之三
				農4(原)	第四類(原)		
				農5	第五類		

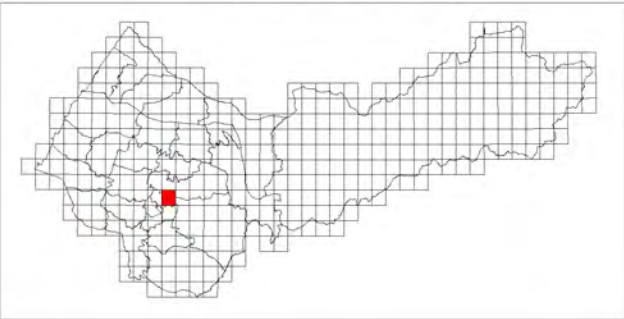


臺中市北區東區北屯區太平區  
等高線間隔：10公尺  
高程：自臺灣平均海面為零公尺起算  
座標系統：1997台灣大地基準(TWD97)  
主管機關：內政部  
製圖機關：臺中市政府地政局  
製圖時間：中華民國111年12月

## 圖幅接合表

95213027 水湳 第275頁	95213028 西社 第276頁	95213029 龍功寮 第277頁
95213037 台中市(北部) 第301頁	95213038 北屯 第302頁	95213039 水湳頭 第303頁
95213047 台中市(南部) 第324頁	95213048 台中市(南部) 第325頁	95213049 太平 第326頁

## 圖幅位置圖

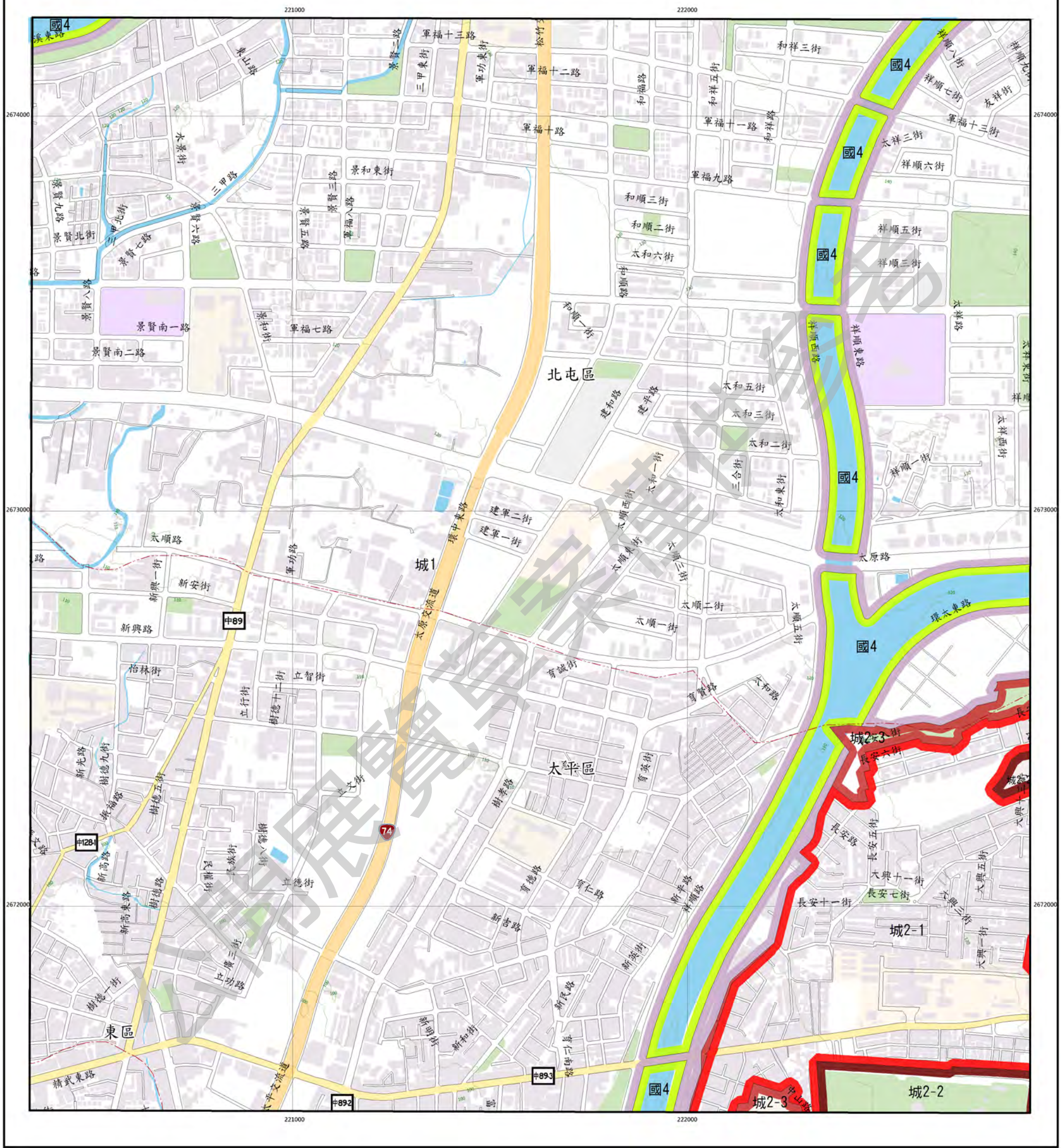




# 水景頭


臺中市國土功能分區圖

95213039



## 圖例

國土保育地區	海洋資源地區	農業發展地區	城鄉發展地區
國1 第一類	海1-1 第一類之一	農1 第一類	城1 第一類
國2 第二類	海1-2 第一類之二	農2 第二類	城2-1 第二類之一
國3 第三類	海2 第二類	農3 第三類	城2-2 第二類之二
國4 第四類	海3 第三類	農4 第四類	城2-3 第二類之三
		農4(原) 第四類(原)	
		農5 第五類	

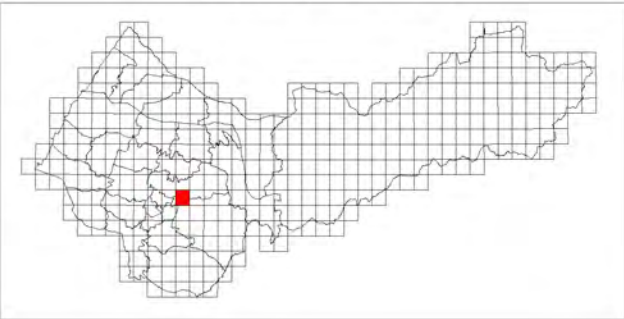


臺中市東區北屯區太平區  
等高線間隔：10公尺  
高程：自臺灣平均海平面為零公尺起算  
座標系統：1997台灣大地基準(TWD97)  
主管機關：內政部  
製圖機關：臺中市政府地政局  
製圖時間：中華民國111年12月

## 圖幅接合表

95213028 舊社 第276頁	95213029 龍功堂 第277頁	95213030 大坑 第278頁
95213038 北屯 第302頁	95213039 水景頭 第303頁	95213040 郭子坑口 第304頁
95213048 台中市(南部) 第325頁	95213049 太平 第326頁	95213050 坪林 第327頁

## 圖幅位置圖

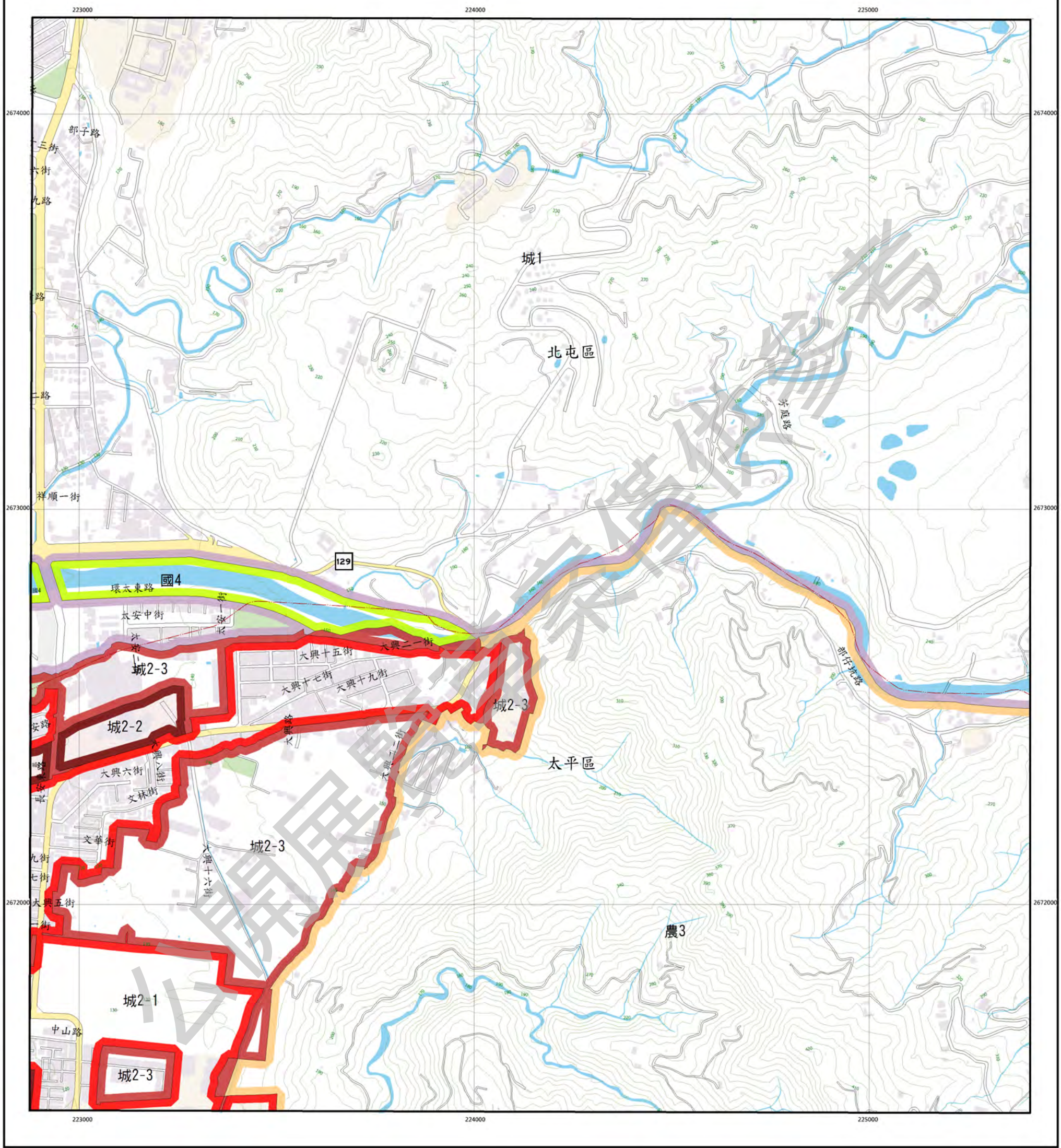




廓子坑口

臺中市國土功能分區圖

95213040



圖例

國土保育地區		海洋資源地區		農業發展地區		城鄉發展地區	
圖1	第一類	海1-1	第一類之一	農1	第一類	城1	第一類
圖2	第二類	海1-2	第一類之二	農2	第二類	城2-1	第二類之一
圖3	第三類	海2	第二類	農3	第三類	城2-2	第二類之二
圖4	第四類	海3	第三類	農4	第四類	城2-3	第二類之三
				農4(原)	第四類(原)		
				農5	第五類		

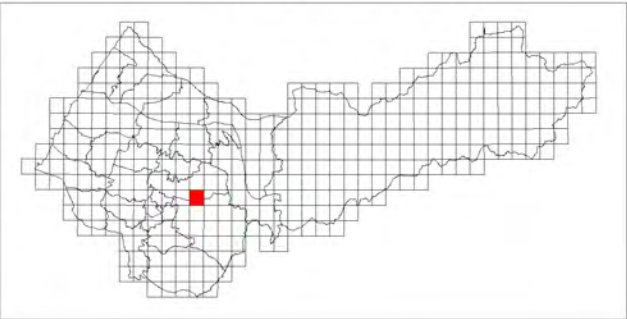


臺中市北屯區太平區  
等高線間隔：10公尺  
高程：自臺灣平均海平面為零公尺起算  
座標系統：1997台灣大地基準(TWD97)  
主管機關：內政部  
製圖機關：臺中市政府地政局  
製圖時間：中華民國111年12月

圖幅接合表

95213029 龍功寮 第277頁	95213030 大坑 第278頁	95212021 清水巷 第279頁
95213039 水景頭 第303頁	95213040 廓子坑口 第304頁	95212031 廓子坑 第305頁
95213049 太平 第326頁	95213050 坪林 第327頁	95212041 九層頭 第328頁

圖幅位置圖

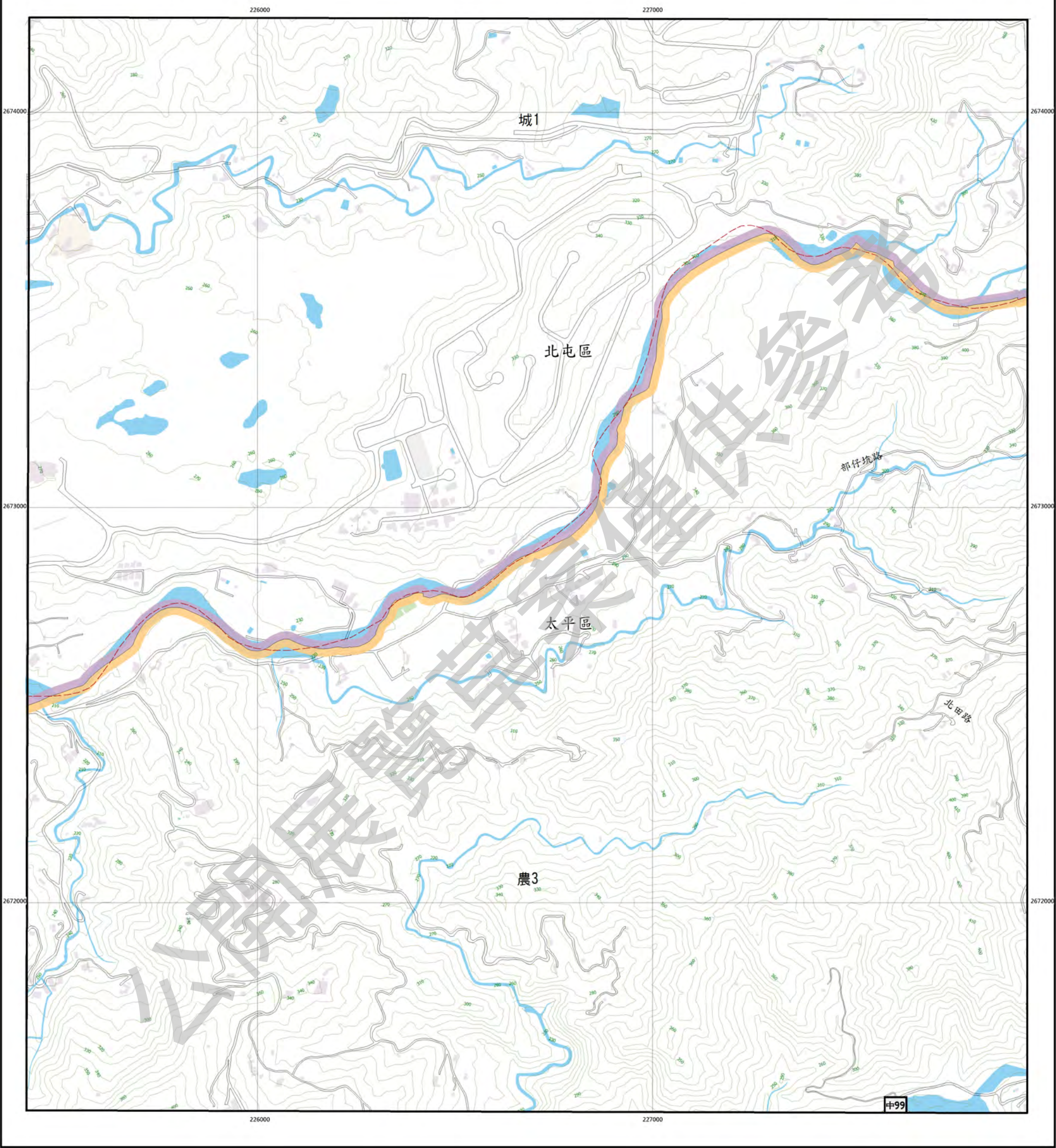




廓子坑


臺中市國土功能分區圖

95212031



圖例

國土保育地區		海洋資源地區		農業發展地區		城鄉發展地區	
圖1	第一類	海1-1	第一類之一	農1	第一類	城1	第一類
圖2	第二類	海1-2	第一類之二	農2	第二類	城2-1	第二類之一
圖3	第三類	海2	第二類	農3	第三類	城2-2	第二類之二
圖4	第四類	海3	第三類	農4	第四類	城2-3	第二類之三
				農4(原)	第四類(原)		
				農5	第五類		

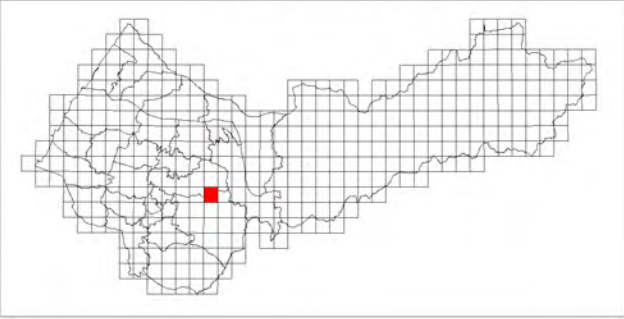


臺中市北屯區太平區  
等高線間隔：10公尺  
高程：自臺灣平均海平面為零公尺起算  
座標系統：1997台灣大地基準(TWD97)  
主管機關：內政部  
製圖機關：臺中市政府地政局  
製圖時間：中華民國111年12月

圖幅接合表

95213030 大坑 第278頁	95212021 清水巷 第279頁	95212022 新四村 第280頁
95213040 廓子坑口 第304頁	95212031 廓子坑 第305頁	95212032 石崙湖 第306頁
95213050 坪仔 第327頁	95212041 九寶頭 第328頁	95212042 該車坪 第329頁

圖幅位置圖

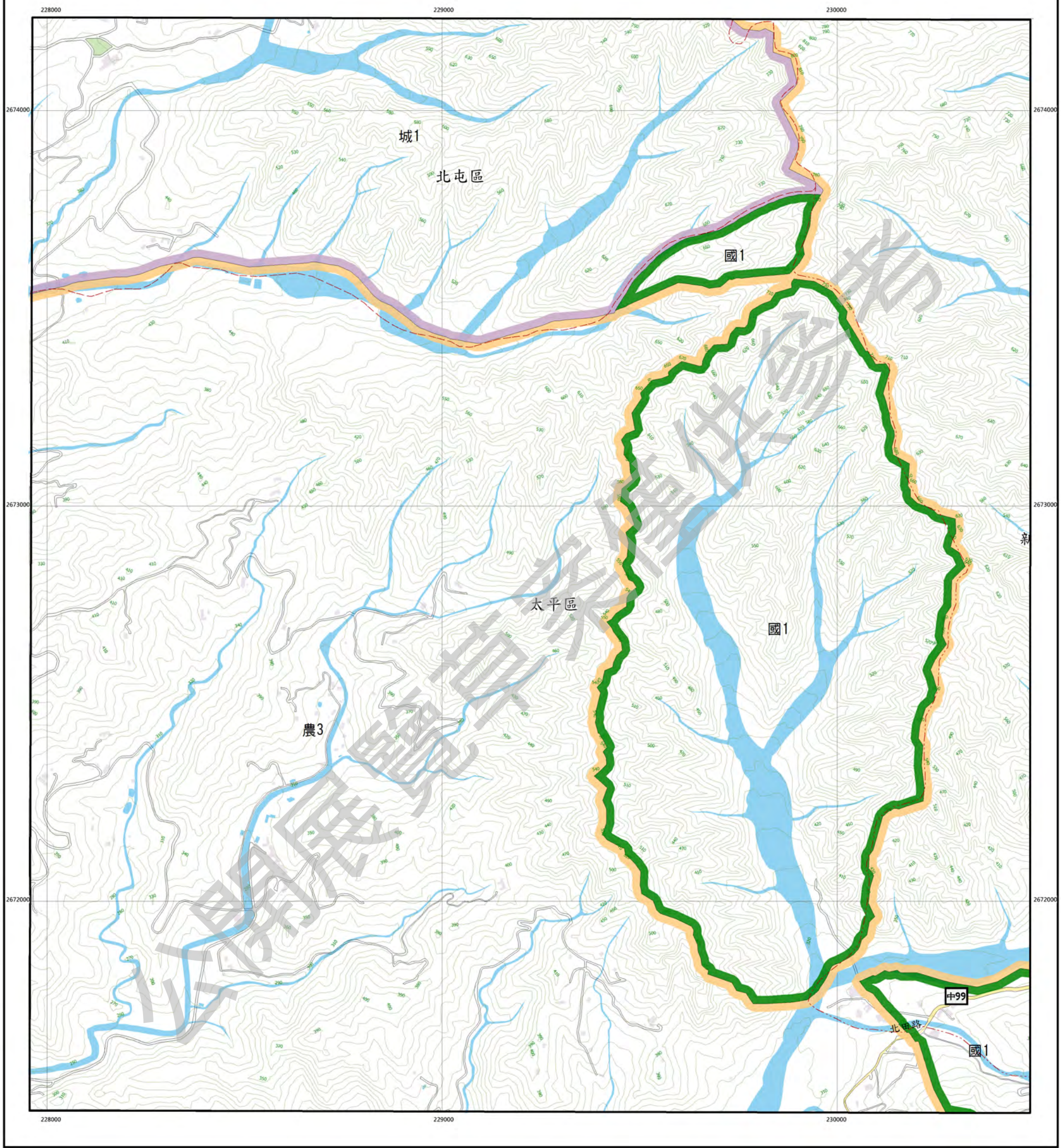




# 石岑湖


臺中市國土功能分區圖

95212032



## 圖例

國土保育地區	海洋資源地區	農業發展地區	城鄉發展地區
國1 第一類	海1-1 第一類之一	農1 第一類	城1 第一類
國2 第二類	海1-2 第一類之二	農2 第二類	城2-1 第二類之一
國3 第三類	海2 第二類	農3 第三類	城2-2 第二類之二
國4 第四類	海3 第三類	農4 第四類	城2-3 第二類之三
		農4(原) 第四類(原)	
		農5 第五類	

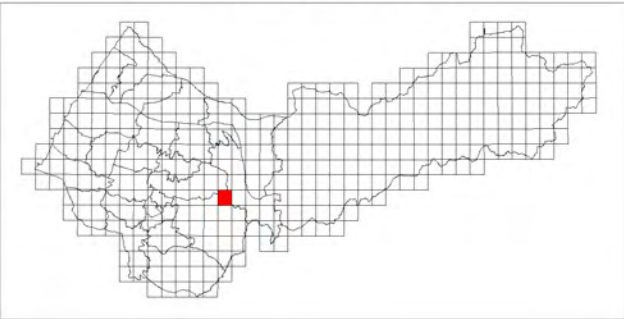


臺中市新社區北屯區太平區  
等高線間隔：10公尺  
高程：自臺灣平均海平面為零公尺起算  
座標系統：1997台灣大地基準(TWD97)  
主管機關：內政部  
製圖機關：臺中市政府地政局  
製圖時間：中華民國111年12月

## 圖幅接合表

95212021 清水巷 第279頁	95212022 新四村 第280頁	95212023 新五村 第281頁
95212031 郭子坑 第305頁	95212032 石岑湖 第306頁	95212033 中和 第307頁
95212041 九層頭 第328頁	95212042 鼓庫坪 第329頁	95212043 顯影山 第330頁

## 圖幅位置圖

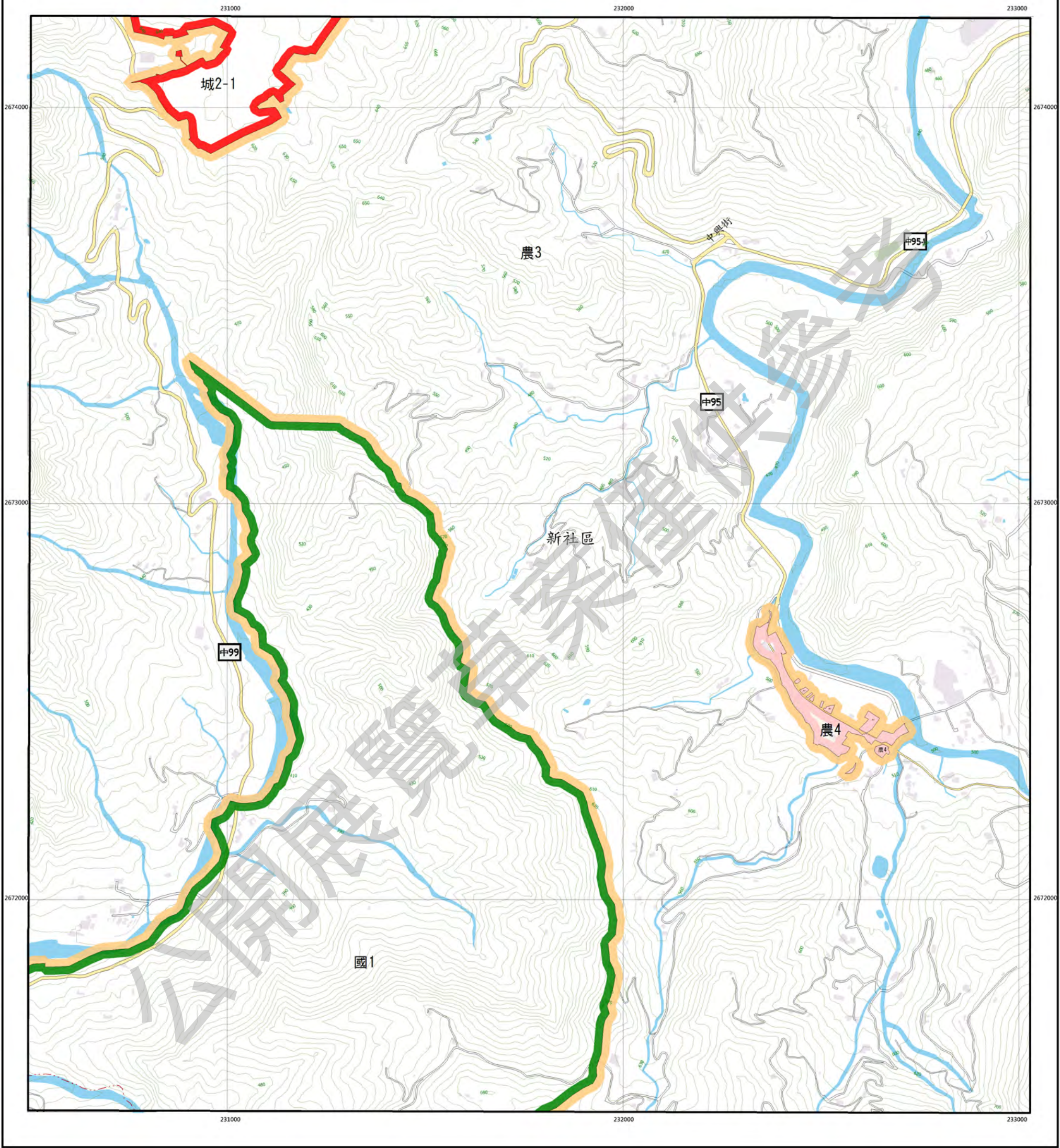




中和


臺中市國土功能分區圖

95212033



圖例

國土保育地區		海洋資源地區		農業發展地區		城鄉發展地區	
國1	第一類	海1-1	第一類之一	農1	第一類	城1	第一類
國2	第二類	海1-2	第一類之二	農2	第二類	城2-1	第二類之一
國3	第三類	海2	第二類	農3	第三類	城2-2	第二類之二
國4	第四類	海3	第三類	農4	第四類	城2-3	第二類之三
				農4(原)	第四類(原)		
				農5	第五類		

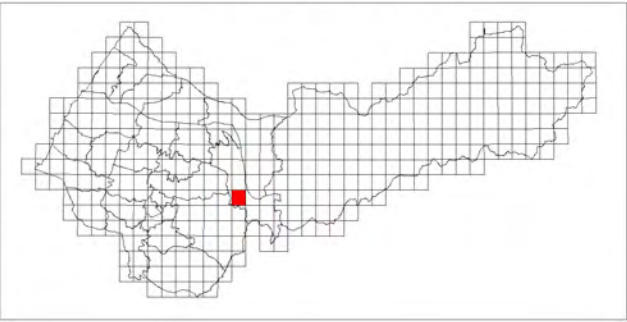


臺中市新社區太平區  
等高線間隔：10公尺  
高程：自臺灣平均海平面為零公尺起算  
座標系統：1997台灣大地基準(TWD97)  
主管機關：內政部  
製圖機關：臺中市政府地政局  
製圖時間：中華民國111年12月

圖幅接合表

95212022 新四村 第280頁	95212023 新五村 第281頁	95212024 軟埤坑 第282頁
95212032 石岑湖 第306頁	95212033 中和 第307頁	95212034 龍安 第308頁
95212042 該車坪 第329頁	95212043 瑞影山 第330頁	95212044 溪頭 第331頁

圖幅位置圖

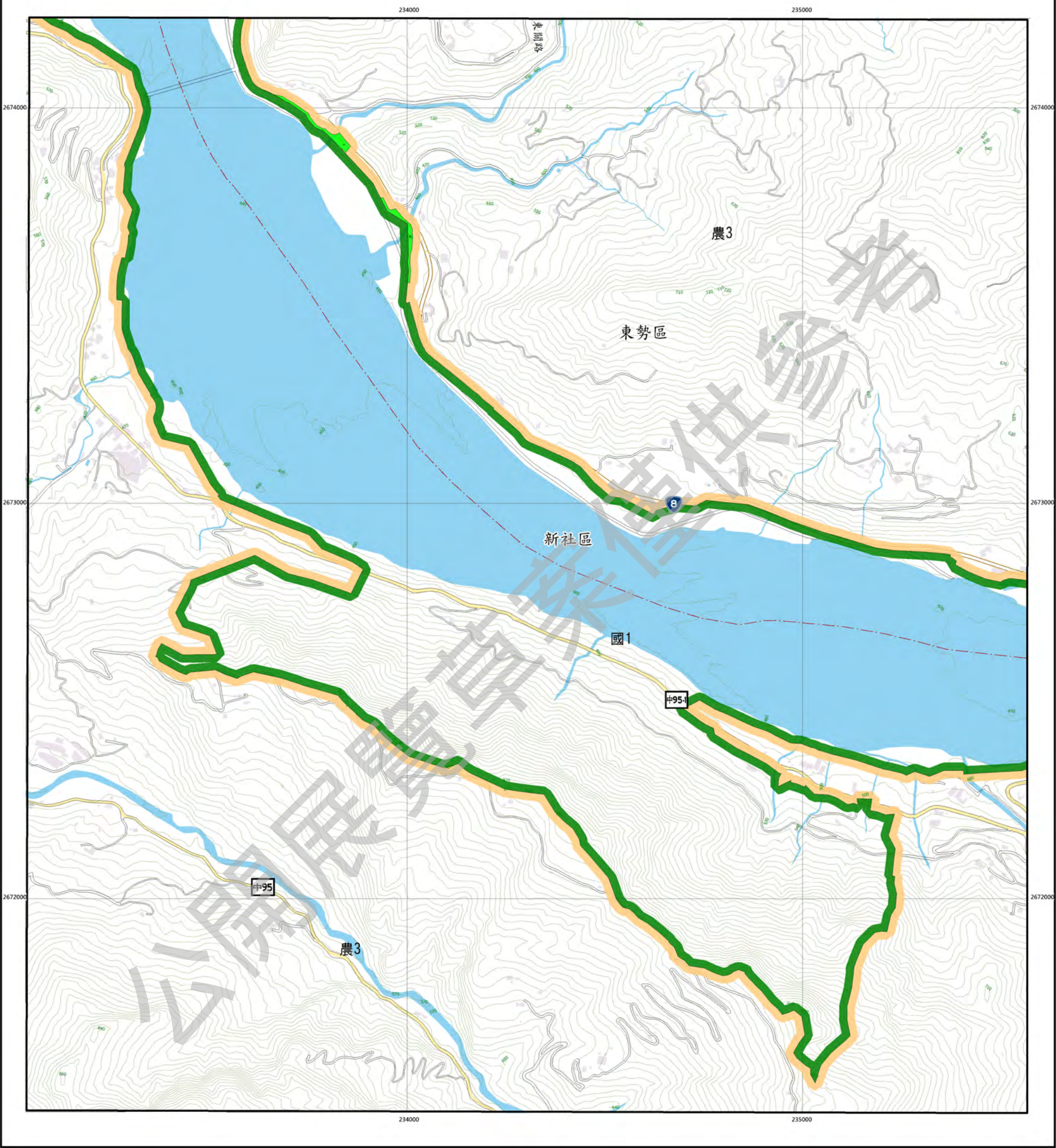




龍安


臺中市國土功能分區圖

95212034



圖例

國土保育地區	海洋資源地區	農業發展地區	城鄉發展地區
國1 第一類	海1-1 第一類之一	農1 第一類	城1 第一類
國2 第二類	海1-2 第一類之二	農2 第二類	城2-1 第二類之一
國3 第三類	海2 第二類	農3 第三類	城2-2 第二類之二
國4 第四類	海3 第三類	農4 第四類	城2-3 第二類之三
		農4(原) 第四類(原)	
		農5 第五類	

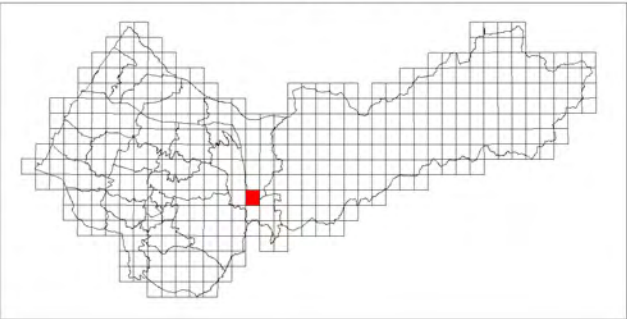


臺中市東勢區新社區  
等高線間隔：10公尺  
高程：自臺灣平均海平面為零公尺起算  
座標系統：1997台灣大地基準(TWD97)  
主管機關：內政部  
製圖機關：臺中市政府地政局  
製圖時間：中華民國111年12月

圖幅接合表

95212023 新五村 第281頁	95212024 軟埤坑 第282頁	95212025 大坪角 第283頁
95212033 中和 第307頁	95212034 龍安 第308頁	95212035 天冷 第309頁
95212043 晒影山 第330頁	95212044 溪頭 第331頁	95212045 二樓 第332頁

圖幅位置圖

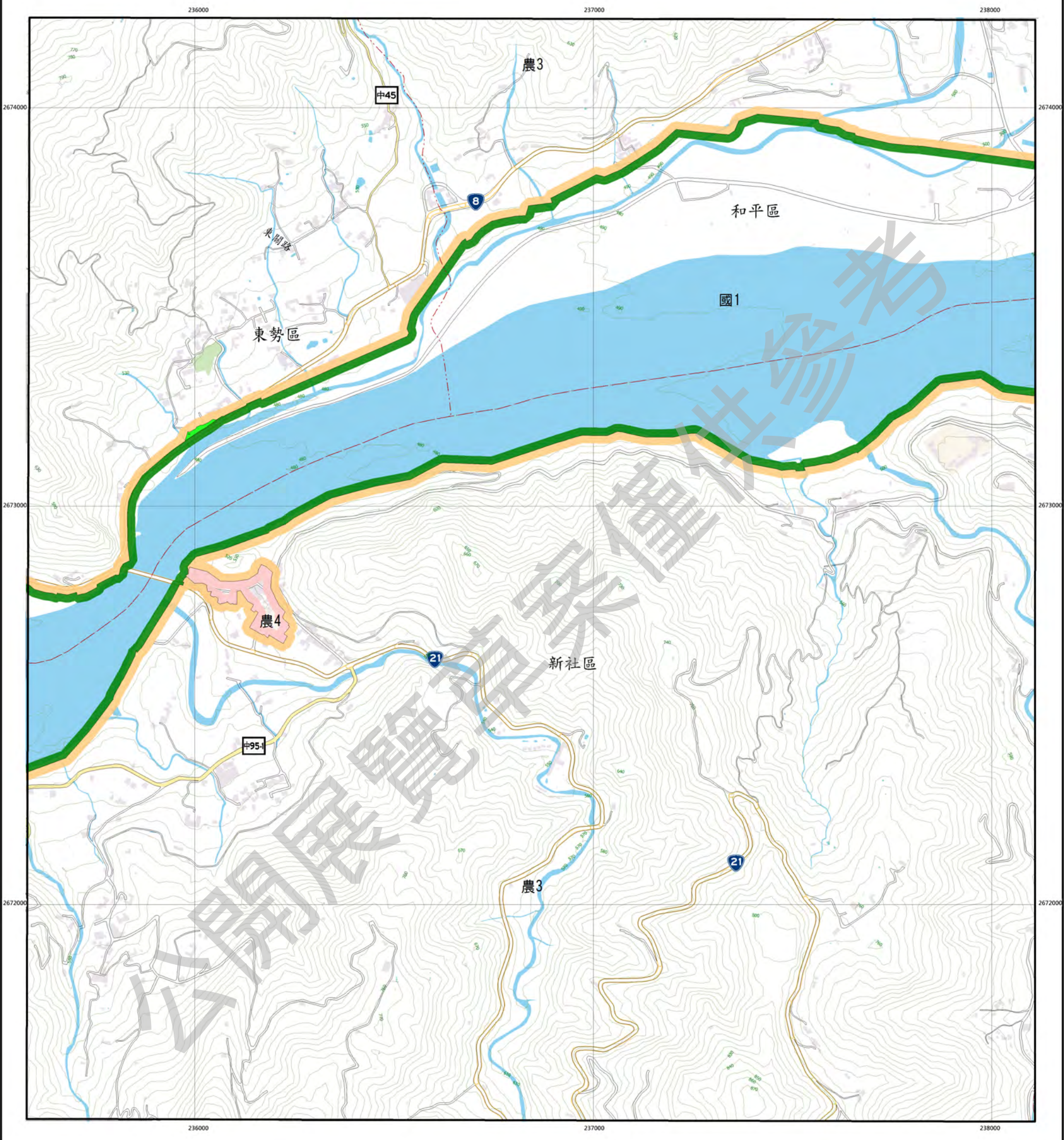




天冷


臺中市國土功能分區圖

95212035



圖例

國土保育地區	海洋資源地區	農業發展地區	城鄉發展地區
國1 第一類	海1-1 第一類之一	農1 第一類	城1 第一類
國2 第二類	海1-2 第一類之二	農2 第二類	城2-1 第二類之一
國3 第三類	海2 第二類	農3 第三類	城2-2 第二類之二
國4 第四類	海3 第三類	農4 第四類	城2-3 第二類之三
		農4(原) 第四類(原)	
		農5 第五類	

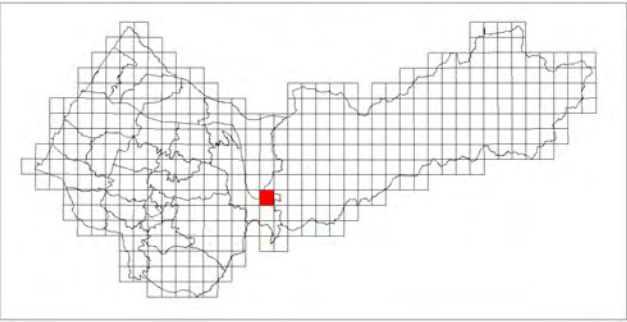


臺中市和平區東勢區新社區  
等高線間隔：10公尺  
高程：自臺灣平均海平面為零公尺起算  
座標系統：1997台灣大地基準(TWD97)  
主管機關：內政部  
製圖機關：臺中市政府地政局  
製圖時間：中華民國111年12月

圖幅接合表

95212024 乾埔坑 第282頁	95212025 大坪角 第283頁	95212026 打鐵坑 第284頁
95212034 龍安 第308頁	95212035 天冷 第309頁	95212036 白毛台 第310頁
95212044 安路 第331頁	95212045 二樓 第332頁	95212046 牛坪 第333頁

圖幅位置圖

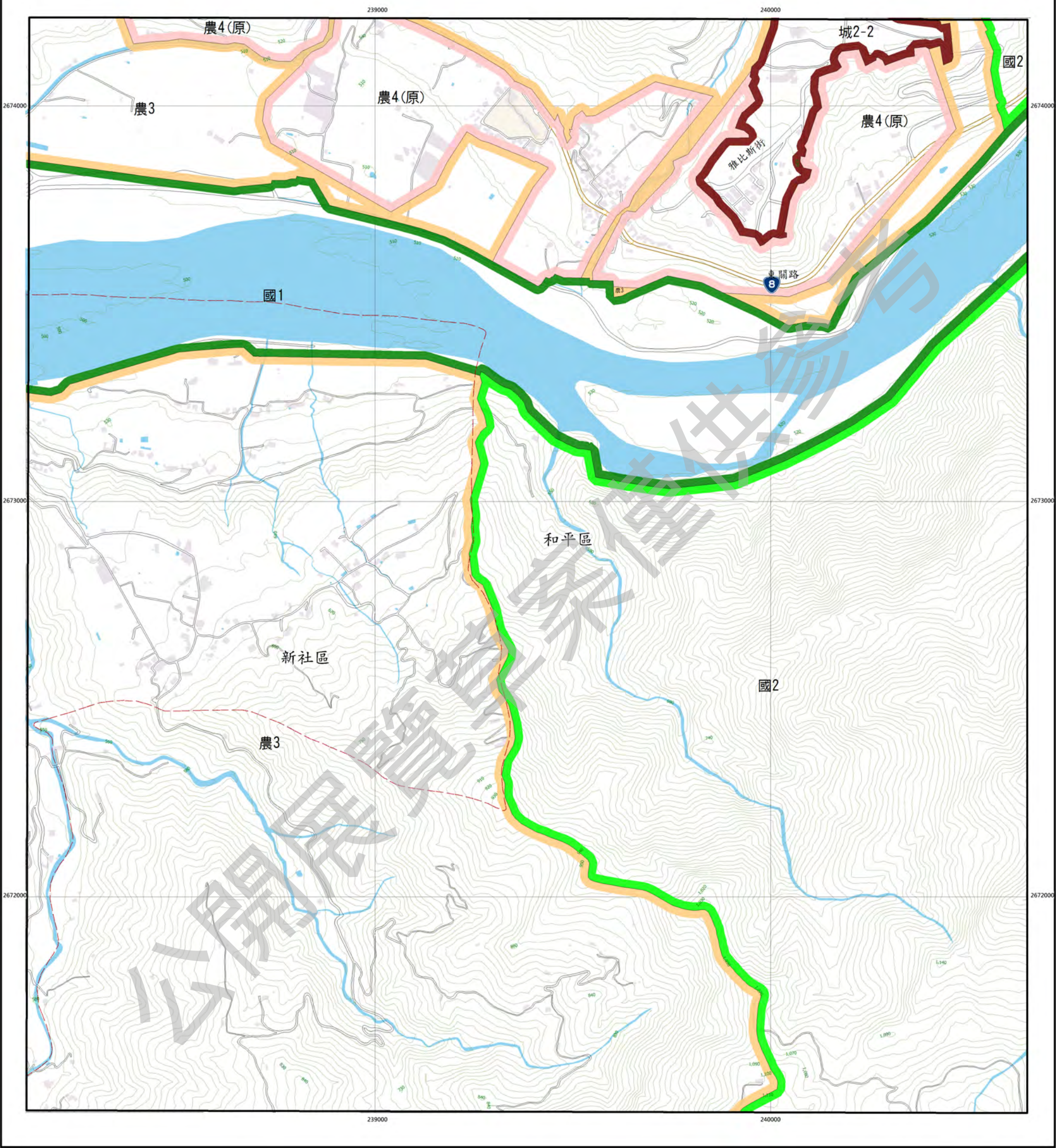




白毛台


臺中市國土功能分區圖

95212036



圖例

國土保育地區	海洋資源地區	農業發展地區	城鄉發展地區
國1 第一類	海1-1 第一類之一	農1 第一類	城1 第一類
國2 第二類	海1-2 第一類之二	農2 第二類	城2-1 第二類之一
國3 第三類	海2 第二類	農3 第三類	城2-2 第二類之二
國4 第四類	海3 第三類	農4 第四類	城2-3 第二類之三
		農4(原) 第四類(原)	
		農5 第五類	

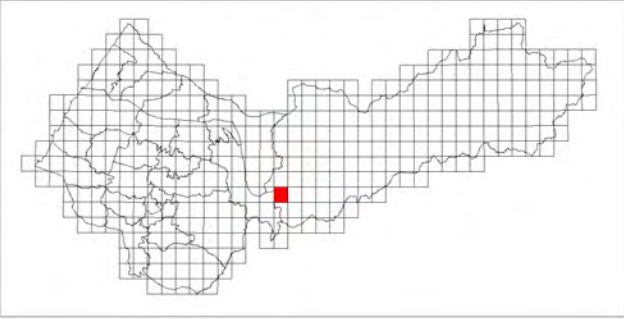


臺中市和平區新社區  
等高線間隔：10公尺  
高程：自臺灣平均海平面為零公尺起算  
座標系統：1997台灣大地基準(TWD97)  
主管機關：內政部  
製圖機關：臺中市政府地政局  
製圖時間：中華民國111年12月

圖幅接合表

95212025 大坪角 第283頁	95212026 打鐵坑 第284頁	95212027 白冷(四) 第285頁
95212035 天冷 第309頁	95212036 白毛台 第310頁	95212037 白冷(三) 第311頁
95212045 二槽 第332頁	95212046 牛坪 第333頁	95212047 阿冷山(四) 第334頁

圖幅位置圖

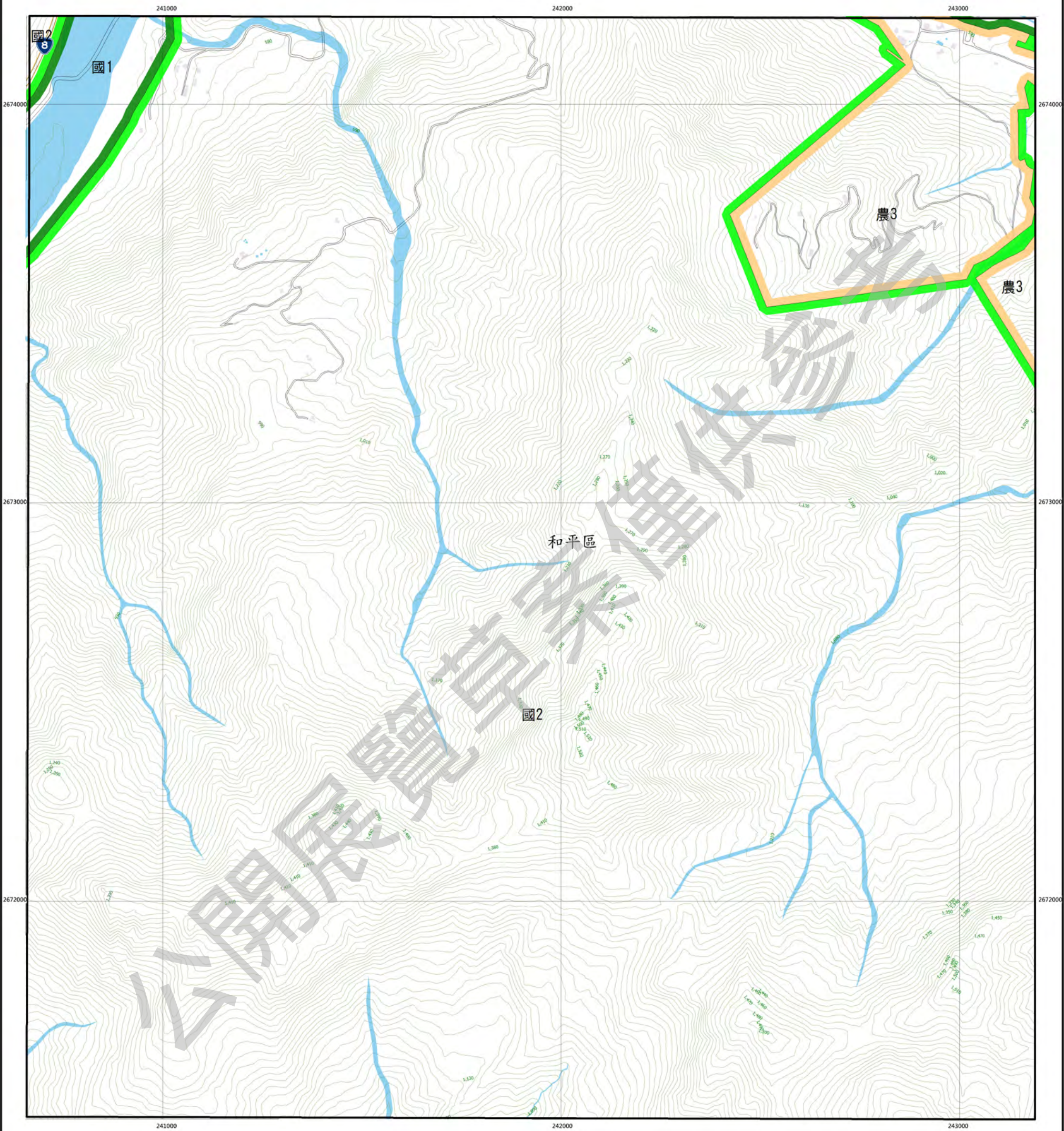




白冷(三)


臺中市國土功能分區圖

95212037



圖例

國土保育地區	海洋資源地區	農業發展地區	城鄉發展地區
國1 第一類	海1-1 第一類之一	農1 第一類	城1 第一類
國2 第二類	海1-2 第一類之二	農2 第二類	城2-1 第二類之一
國3 第三類	海2 第二類	農3 第三類	城2-2 第二類之二
國4 第四類	海3 第三類	農4 第四類	城2-3 第二類之三
		農4(原) 第四類(原)	
		農5 第五類	

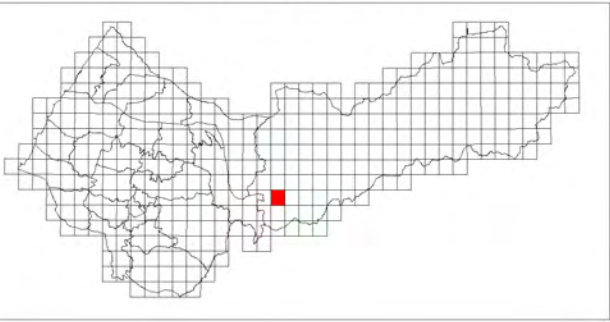


臺中市和平區  
等高線間隔：10公尺  
高程：自臺灣平均海平面為零公尺起算  
座標系統：1997台灣大地基準(TWD97)  
主管機關：內政部  
製圖機關：臺中市政府地政局  
製圖時間：中華民國111年12月

圖幅接合表

95212026 打鐵坑 第284頁	95212027 白冷(四) 第285頁	95212028 白冷(一) 第286頁
95212036 白毛台 第310頁	95212037 白冷(三) 第311頁	95212038 白冷(二) 第312頁
95212046 牛坪 第333頁	95212047 阿冷山(四) 第334頁	95212048 阿冷山(一) 第335頁

圖幅位置圖

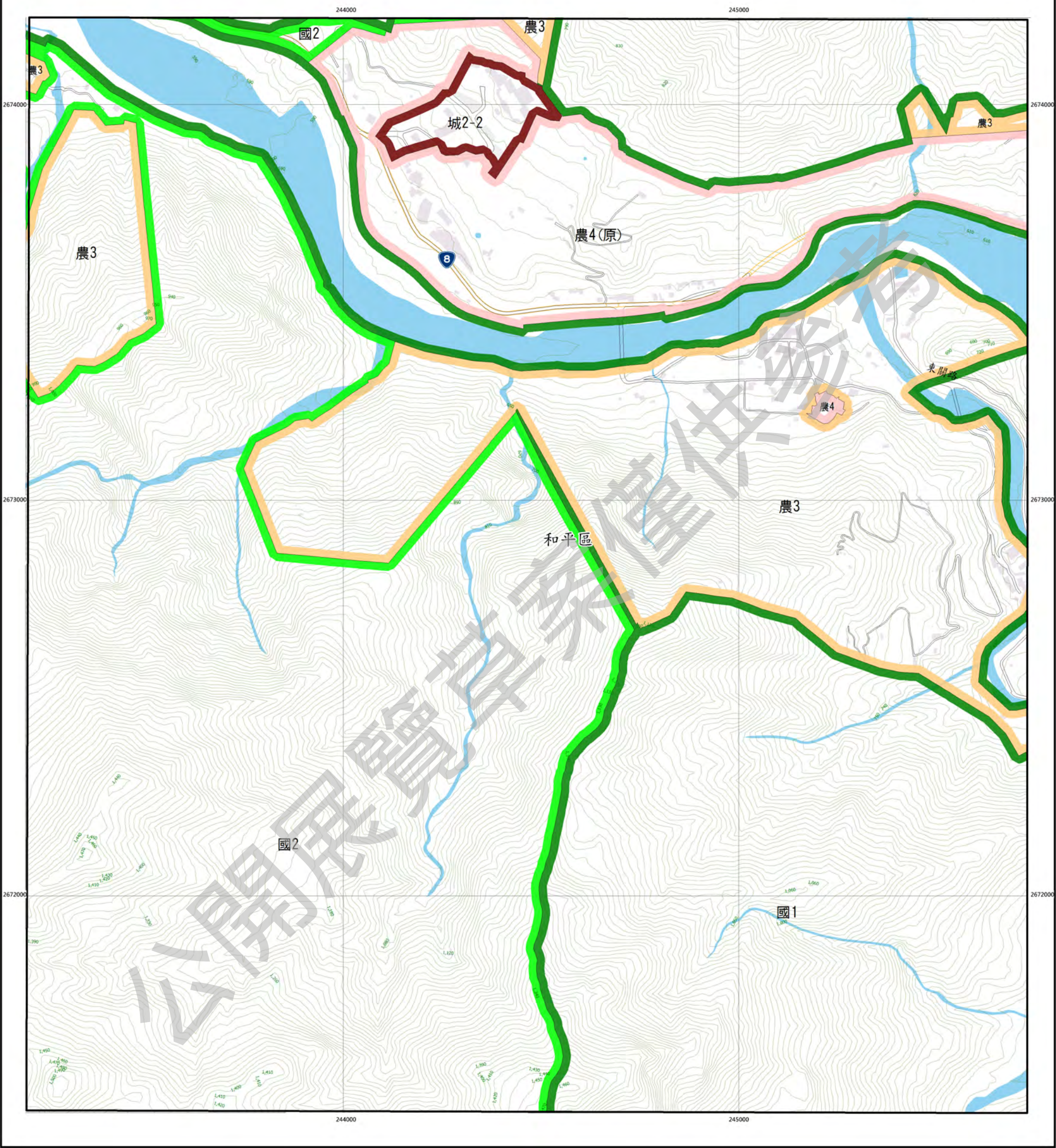




白冷(二)


臺中市國土功能分區圖

95212038



圖例

國土保育地區	海洋資源地區	農業發展地區	城鄉發展地區
國1 第一類	海1-1 第一類之一	農1 第一類	城1 第一類
國2 第二類	海1-2 第一類之二	農2 第二類	城2-1 第二類之一
國3 第三類	海2 第二類	農3 第三類	城2-2 第二類之二
國4 第四類	海3 第三類	農4 第四類	城2-3 第二類之三
		農4(原) 第四類(原)	
		農5 第五類	

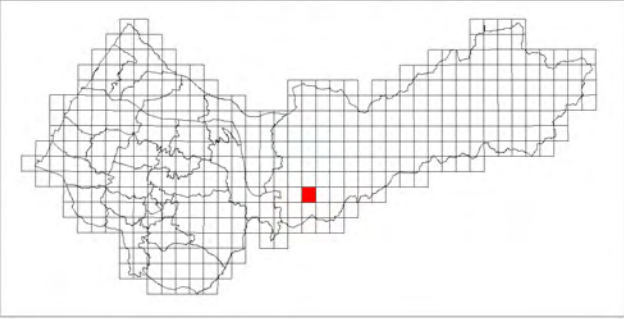


臺中市和平區  
等高線間隔：10公尺  
高程：自臺灣平均海平面為零公尺起算  
座標系統：1997台灣大地基準(TWD97)  
主管機關：內政部  
製圖機關：臺中市政府地政局  
製圖時間：中華民國111年12月

圖幅接合表

95212027 白冷(四) 第285頁	95212028 白冷(一) 第286頁	95212029 松鶴(四) 第287頁
95212037 白冷(三) 第311頁	95212038 白冷(二) 第312頁	95212039 松鶴(三) 第313頁
95212047 阿冷山(四) 第334頁	95212048 阿冷山(一) 第335頁	95212049 蕭原山(四) 第336頁

圖幅位置圖

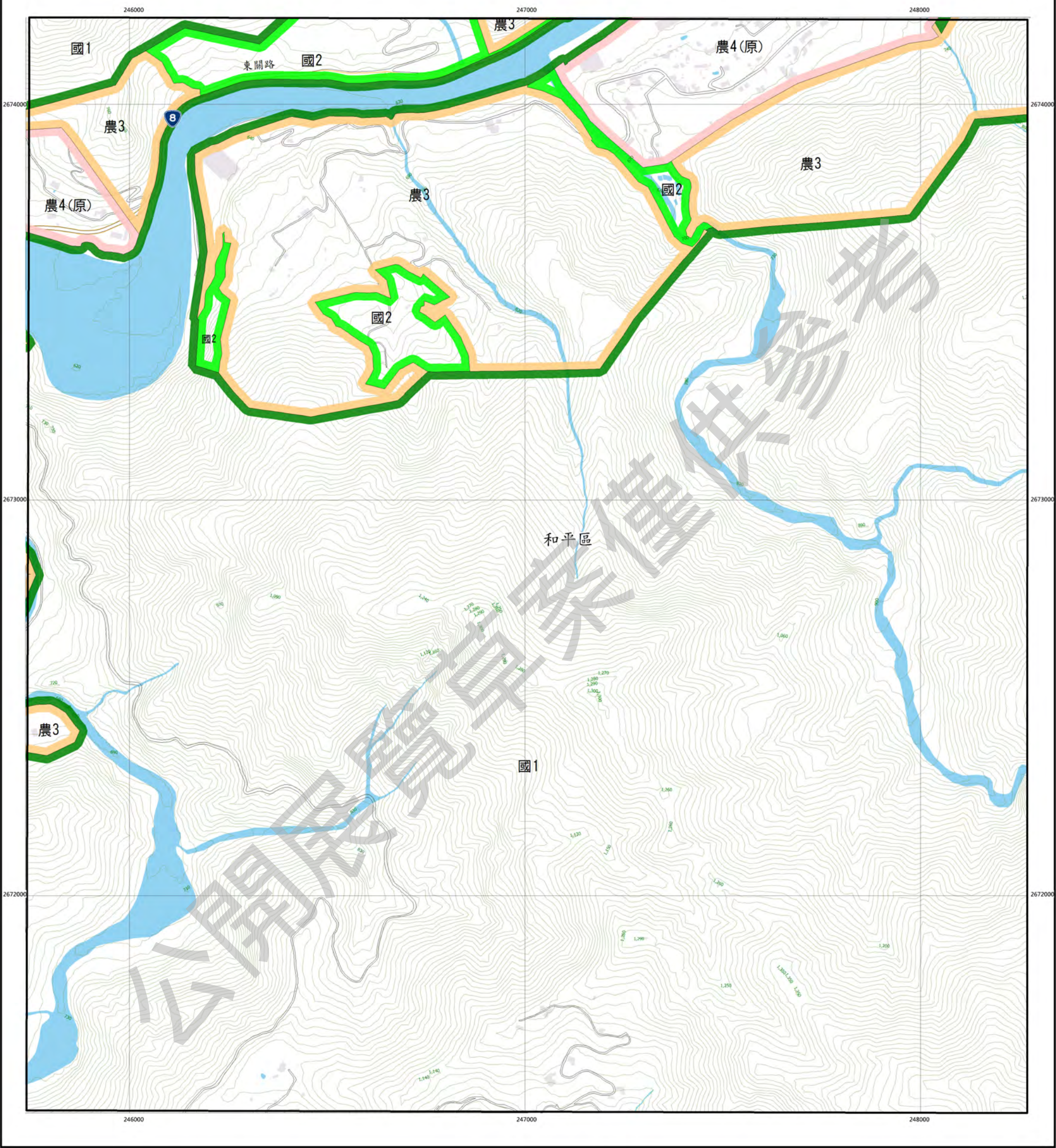




# 松鶴(三)

臺中市國土功能分區圖

95212039



## 圖例

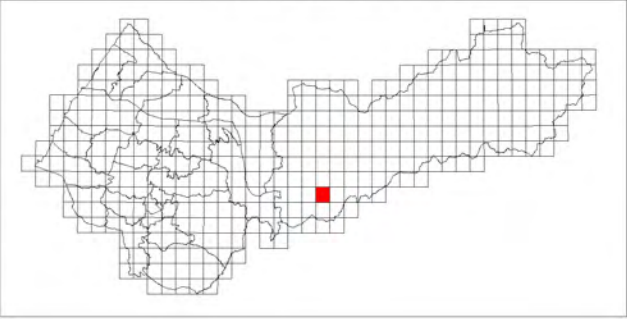
國土保育地區	海洋資源地區	農業發展地區	城鄉發展地區
國1 第一類	海1-1 第一類之一	農1 第一類	城1 第一類
國2 第二類	海1-2 第一類之二	農2 第二類	城2-1 第二類之一
國3 第三類	海2 第二類	農3 第三類	城2-2 第二類之二
國4 第四類	海3 第三類	農4 第四類	城2-3 第二類之三
		農4(原) 第四類(原)	
		農5 第五類	



## 圖幅接合表

95212028 白冷(一) 第286頁	95212029 松鶴(四) 第287頁	95212030 松鶴(一) 第288頁
95212038 白冷(二) 第312頁	95212039 松鶴(三) 第313頁	95212040 松鶴(二) 第314頁
95212048 阿冷山(一) 第335頁	95212049 廬原山(四) 第336頁	95212050 廬原山(一) 第337頁

## 圖幅位置圖





松鶴(二)

臺中市國土功能分區圖

95212040



圖例

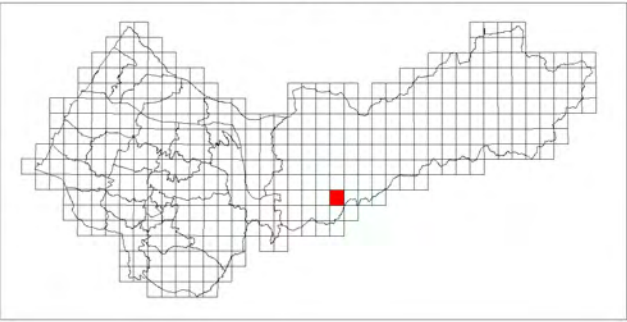
國土保育地區		海洋資源地區		農業發展地區		城鄉發展地區	
國1	第一類	海1-1	第一類之一	農1	第一類	城1	第一類
國2	第二類	海1-2	第一類之二	農2	第二類	城2-1	第二類之一
國3	第三類	海2	第二類	農3	第三類	城2-2	第二類之二
國4	第四類	海3	第三類	農4	第四類	城2-3	第二類之三
				農4(原)	第四類(原)		
				農5	第五類		



圖幅接合表

95212029 松鶴(四) 第287頁	95212030 松鶴(一) 第288頁	96213021 佳保台(四) 第289頁
95212039 松鶴(三) 第313頁	95212040 松鶴(二) 第314頁	96213031 佳保台(三) 第315頁
95212049 鳳原山(四) 第336頁	95212050 鳳原山(一) 第337頁	96213041 尾寮山(四) 第338頁

圖幅位置圖

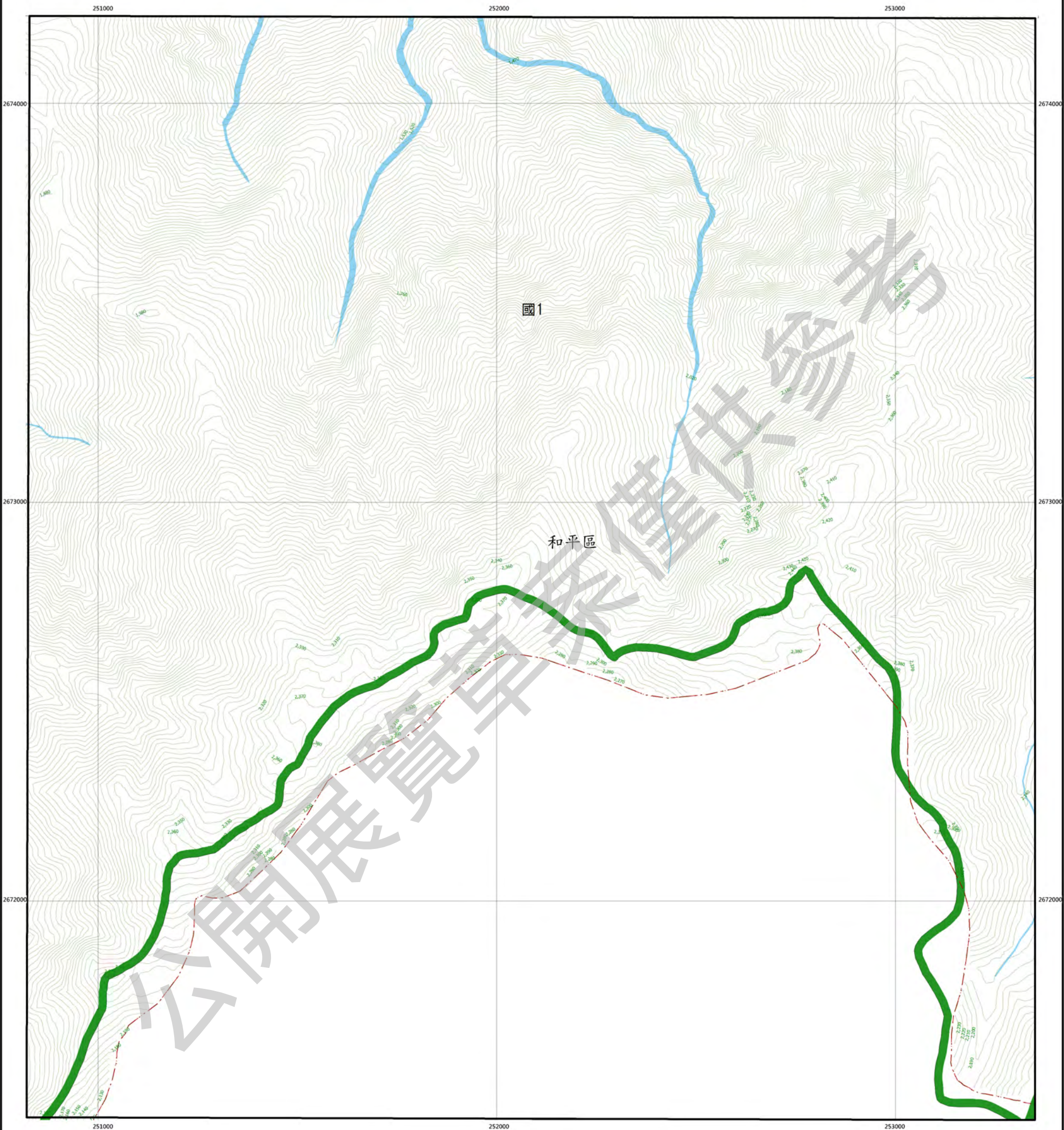




# 佳保台(三)


臺中市國土功能分區圖

96213031



## 圖例

國土保育地區	海洋資源地區	農業發展地區	城鄉發展地區
國1 第一類	海1-1 第一類之一	農1 第一類	城1 第一類
國2 第二類	海1-2 第一類之二	農2 第二類	城2-1 第二類之一
國3 第三類	海2 第二類	農3 第三類	城2-2 第二類之二
國4 第四類	海3 第三類	農4 第四類	城2-3 第二類之三
		農4(原) 第四類(原)	
		農5 第五類	

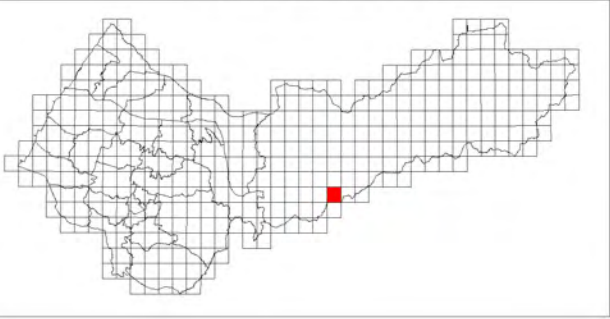


臺中市和平區  
等高線間隔：10公尺  
高程：自臺灣平均海平面為零公尺起算  
座標系統：1997台灣大地基準(TWD97)  
主管機關：內政部  
製圖機關：臺中市政府地政局  
製圖時間：中華民國111年12月

## 圖幅接合表

95212030 松鎮(一) 第288頁	96213021 佳保台(四) 第289頁	96213022 佳保台(一) 第290頁
95212040 松鎮(二) 第314頁	96213031 佳保台(三) 第315頁	96213032 佳保台(二) 第316頁
95212050 鳳原山(一) 第337頁	96213041 鳳敬山(四) 第338頁	

## 圖幅位置圖





# 佳保台(二)


臺中市國土功能分區圖

96213032



## 圖例

國土保育地區	海洋資源地區	農業發展地區	城鄉發展地區
國1 第一類	海1-1 第一類之一	農1 第一類	城1 第一類
國2 第二類	海1-2 第一類之二	農2 第二類	城2-1 第二類之一
國3 第三類	海2 第二類	農3 第三類	城2-2 第二類之二
國4 第四類	海3 第三類	農4 第四類	城2-3 第二類之三
		農4(原) 第四類(原)	
		農5 第五類	

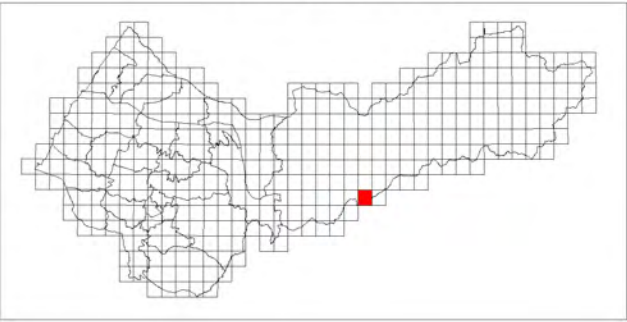


臺中市和平區  
等高線間隔：10公尺  
高程：自臺灣平均海平面為零公尺起算  
座標系統：1997台灣大地基準(TWD97)  
主管機關：內政部  
製圖機關：臺中市政府地政局  
製圖時間：中華民國111年12月

## 圖幅接合表

96213021 佳保台(四) 第289頁	96213022 佳保台(一) 第290頁	96213023 基隆山(四) 第291頁
96213031 佳保台(三) 第315頁	96213032 佳保台(二) 第316頁	96213033 基隆山(三) 第317頁
96213041 尾寮山(四) 第338頁		

## 圖幅位置圖






# 基隆山(三)


臺中市國土功能分區圖

96213033



## 圖例

國土保育地區	海洋資源地區	農業發展地區	城鄉發展地區
國1 第一類	海1-1 第一類之一	農1 第一類	城1 第一類
國2 第二類	海1-2 第一類之二	農2 第二類	城2-1 第二類之一
國3 第三類	海2 第二類	農3 第三類	城2-2 第二類之二
國4 第四類	海3 第三類	農4 第四類	城2-3 第二類之三
		農4(原) 第四類(原)	
		農5 第五類	

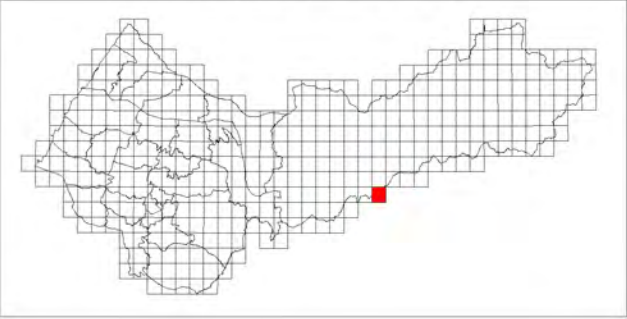


臺中市和平區  
等高線間隔：10公尺  
高程：自臺灣平均海平面為零公尺起算  
座標系統：1997台灣大地基準(TWD97)  
主管機關：內政部  
製圖機關：臺中市政府地政局  
製圖時間：中華民國111年12月

## 圖幅接合表

96213022 佳保台(一) 第290頁	96213023 基隆山(四) 第291頁	96213024 基隆山(一) 第292頁
96213032 佳保台(二) 第316頁	96213033 基隆山(三) 第317頁	

## 圖幅位置圖

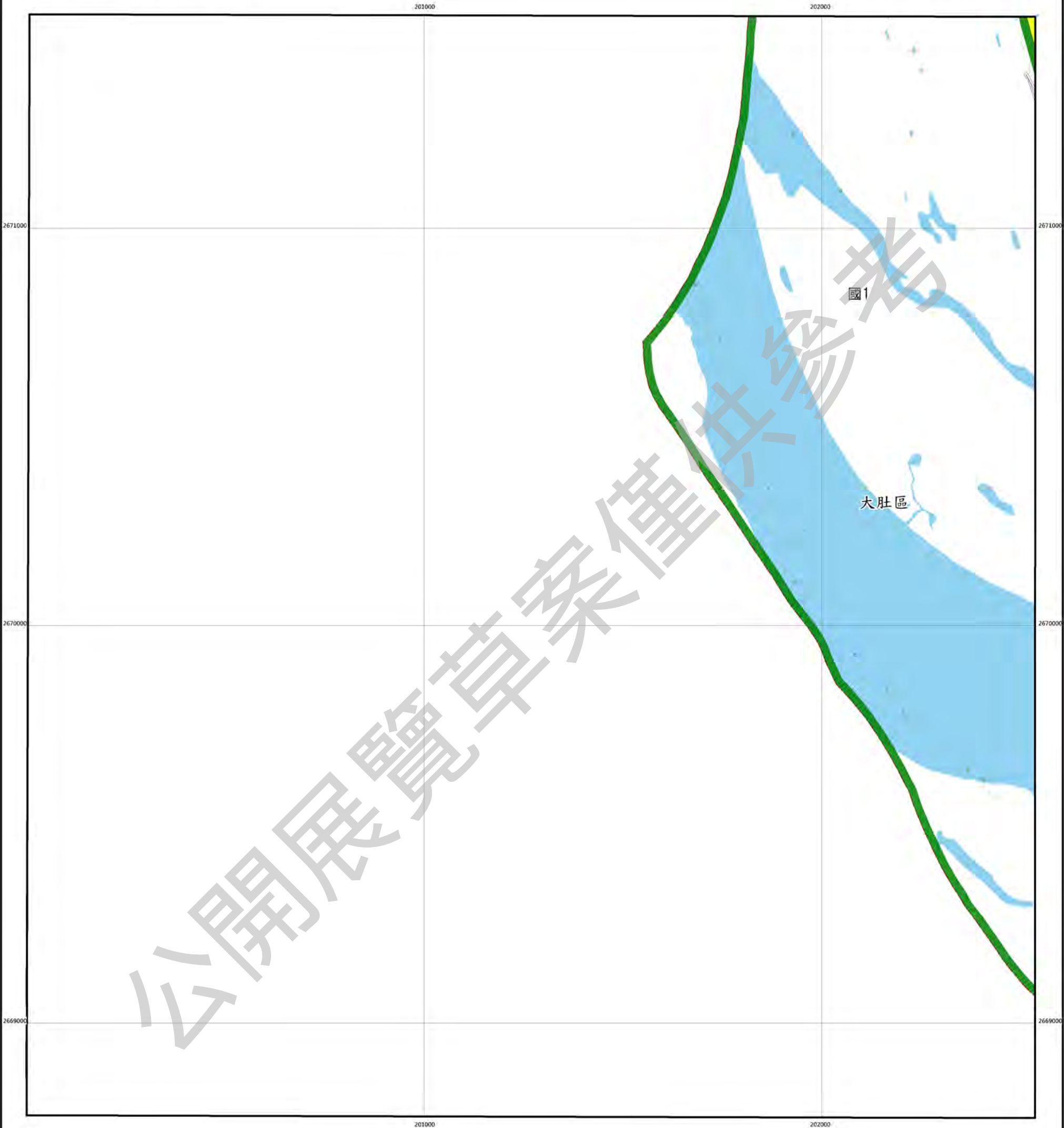




嘉寶潭


臺中市國土功能分區圖

95213041



圖例

國土保育地區		海洋資源地區		農業發展地區		城鄉發展地區	
圖1	第一類	圖1-1	第一類之一	圖1	第一類	圖1	第一類
圖2	第二類	圖1-2	第一類之二	圖2	第二類	圖2-1	第二類之一
圖3	第三類	圖2	第二類	圖3	第三類	圖2-2	第二類之二
圖4	第四類	圖3	第三類	圖4	第四類	圖2-3	第二類之三
				圖4(原)	第四類(原)		
				圖5	第五類		

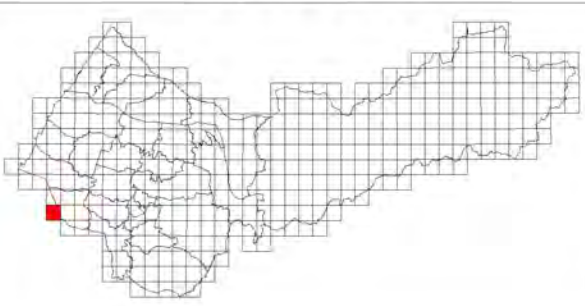


臺中市大肚區  
等高線間隔：10公尺  
高程：自臺灣平均海平面為零公尺起算  
座標系統：1997台灣大地基準(TWD97)  
主管機關：內政部  
製圖機關：臺中市政府地政局  
製圖時間：中華民國111年12月

圖幅接合表

95213031 湖子內 第295頁	95213032 大肚 第296頁
95213041 嘉寶潭 第318頁	95213042 旗子堀 第319頁
	95213052 中寮 第339頁

圖幅位置圖

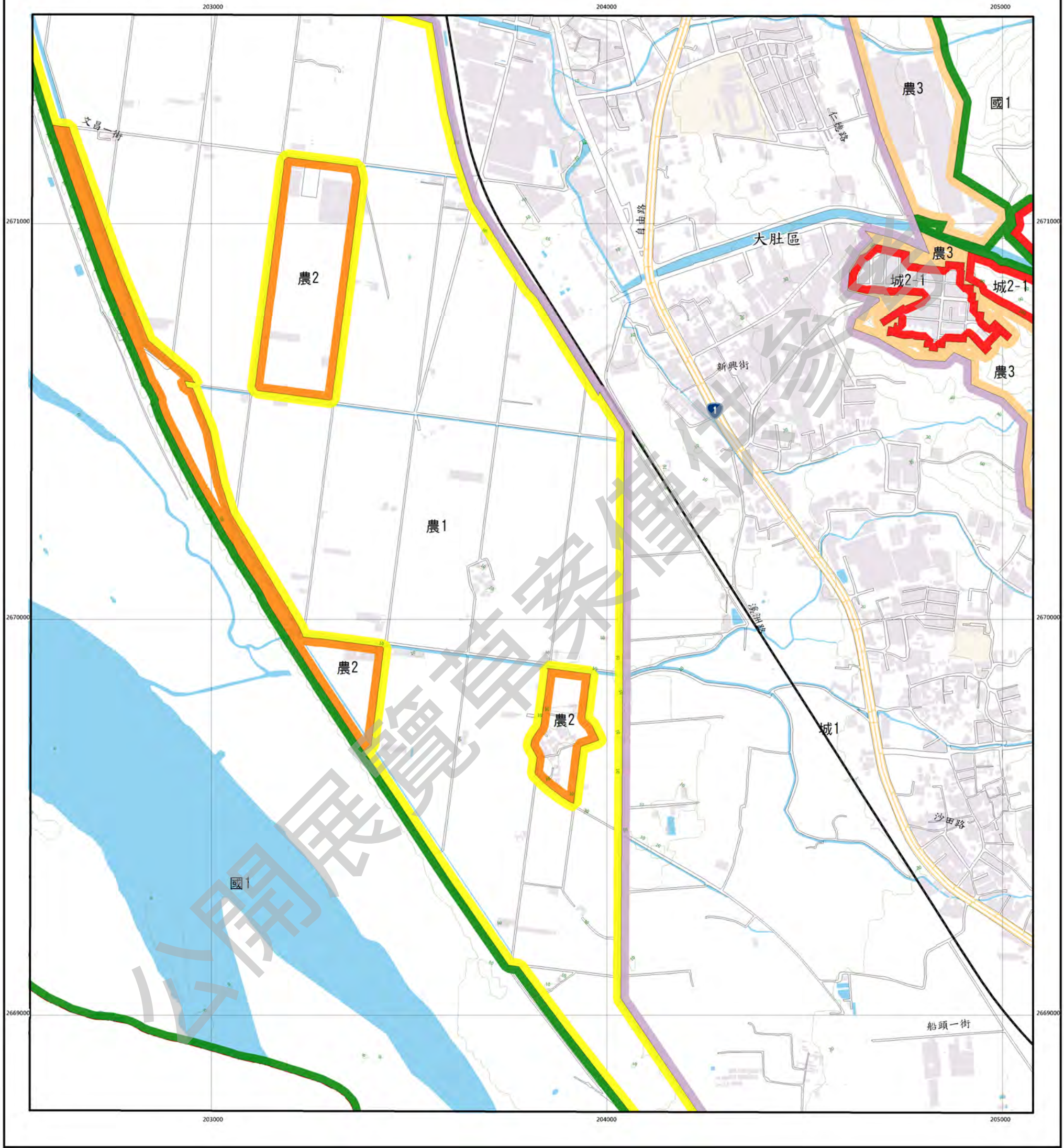




炭子腳


臺中市國土功能分區圖

95213042



圖例

國土保育地區		海洋資源地區		農業發展地區		城鄉發展地區	
國1	第一類	海1-1	第一類之一	農1	第一類	城1	第一類
國2	第二類	海1-2	第一類之二	農2	第二類	城2-1	第二類之一
國3	第三類	海2	第二類	農3	第三類	城2-2	第二類之二
國4	第四類	海3	第三類	農4	第四類	城2-3	第二類之三
				農4(原)	第四類(原)		
				農5	第五類		

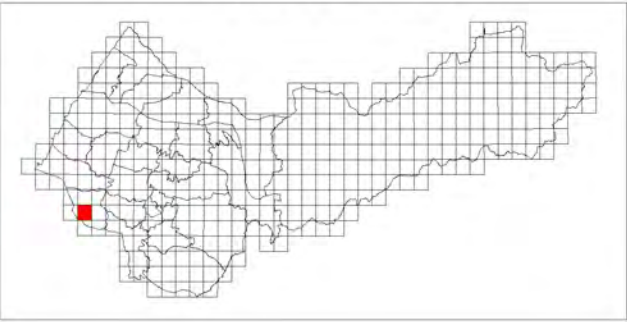


臺中市大肚區  
等高線間隔：10公尺  
高程：自臺灣平均海平面為零公尺起算  
座標系統：1997台灣大地基準(TWD97)  
主管機關：內政部  
製圖機關：臺中市政府地政局  
製圖時間：中華民國111年12月

圖幅接合表

95213031 湖子內 第295頁	95213032 大肚 第296頁	95213033 井子頭 第297頁
95213041 舊賓潭 第318頁	95213042 炭子腳 第319頁	95213043 總分 第320頁
	95213052 中寮 第339頁	95213053 大肚橋 第340頁

圖幅位置圖

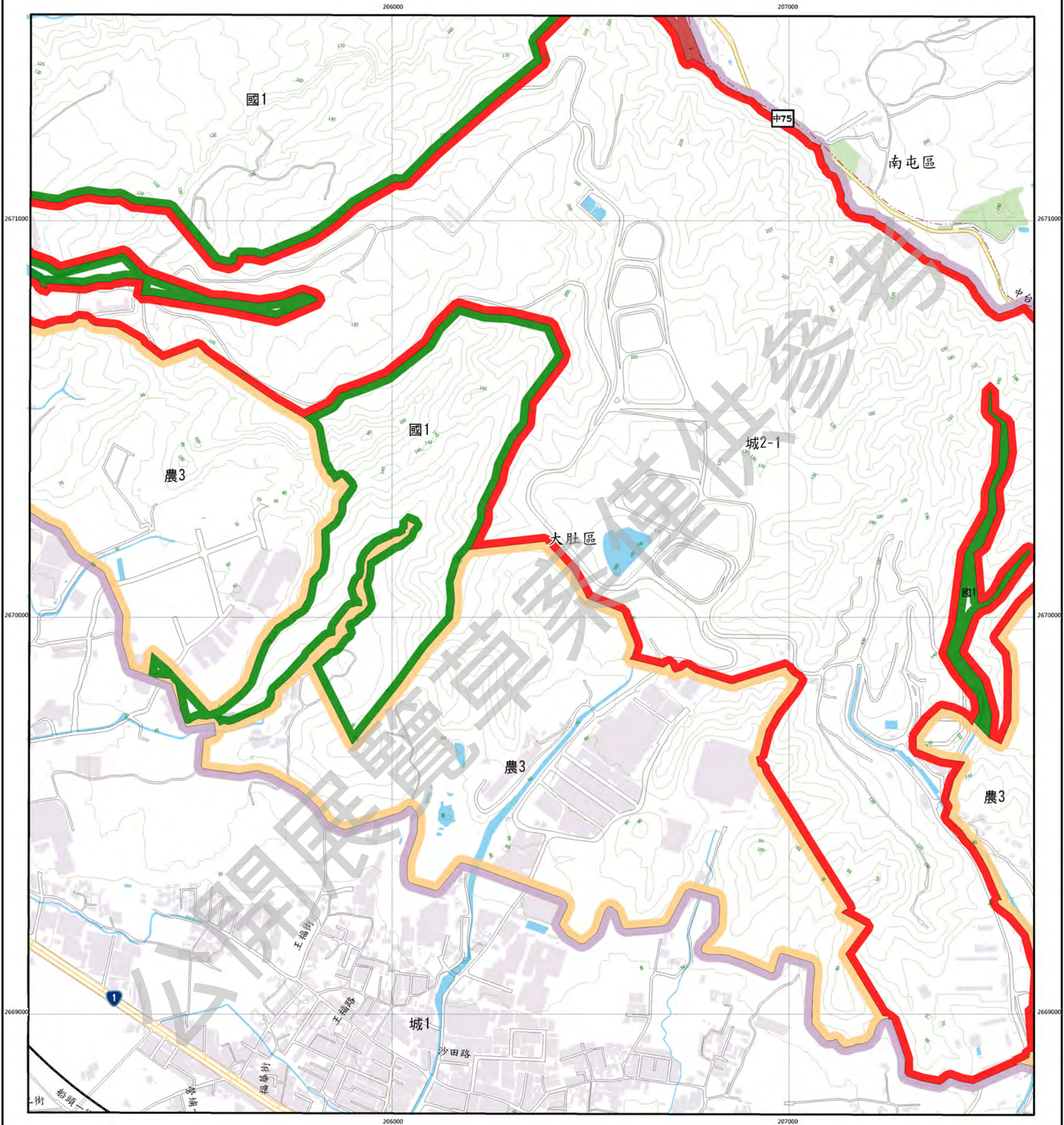




追分


臺中市國土功能分區圖

95213043



圖例

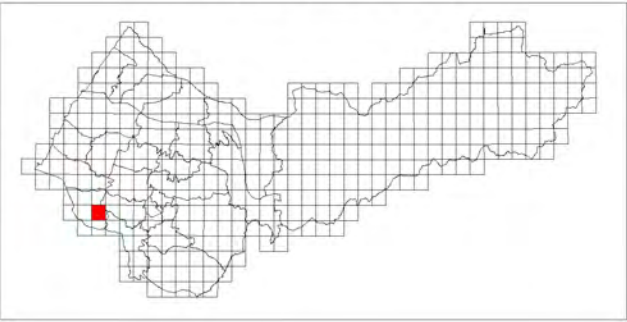
國土保育地區	海洋資源地區	農業發展地區	城鄉發展地區
國1 第一類	海1-1 第一類之一	農1 第一類	城1 第一類
國2 第二類	海1-2 第一類之二	農2 第二類	城2-1 第二類之一
國3 第三類	海2 第二類	農3 第三類	城2-2 第二類之二
國4 第四類	海3 第三類	農4 第四類	城2-3 第二類之三
		農4(原) 第四類(原)	
		農5 第五類	



圖幅接合表

95213032 大肚 第296頁	95213033 井子頭 第297頁	95213034 虎寮埔 第298頁
95213042 瑛子腳 第319頁	95213043 追分 第320頁	95213044 中台社區 第321頁
95213052 中寮 第339頁	95213053 大肚橋 第340頁	95213054 下寮埔 第341頁

圖幅位置圖

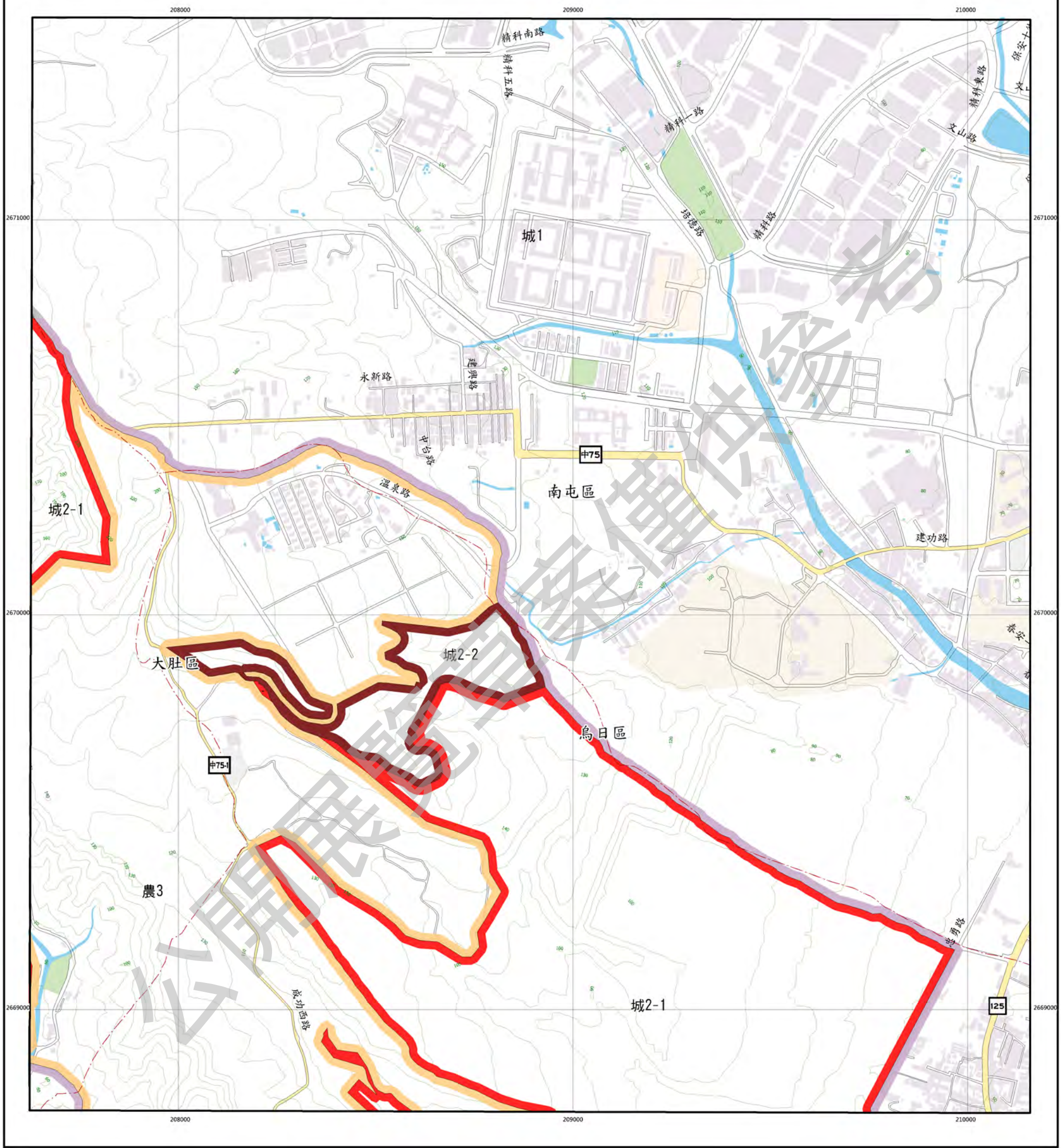




# 中台社區


臺中市國土功能分區圖

95213044



## 圖例

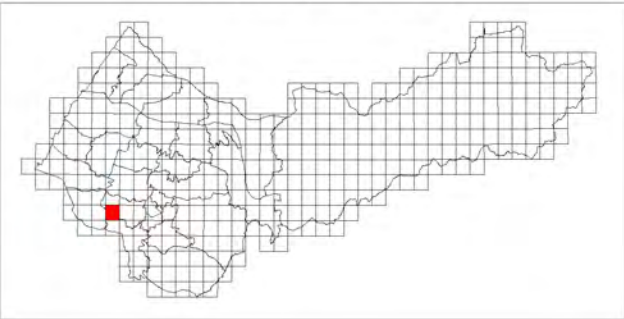
國土保育地區		海洋資源地區		農業發展地區		城鄉發展地區	
圖1	第一類	海1-1	第一類之一	農1	第一類	城1	第一類
圖2	第二類	海1-2	第一類之二	農2	第二類	城2-1	第二類之一
圖3	第三類	海2	第二類	農3	第三類	城2-2	第二類之二
圖4	第四類	海3	第三類	農4	第四類	城2-3	第二類之三
				農4(原)	第四類(原)		
				農5	第五類		



## 圖幅接合表

95213033 井子頭 第297頁	95213034 虎寮埔 第298頁	95213035 馬龍潭 第299頁
95213043 過分 第320頁	95213044 中台社區 第321頁	95213045 劉厝 第322頁
95213053 大肚橋 第340頁	95213054 下寮潭 第341頁	95213055 烏日 第342頁

## 圖幅位置圖

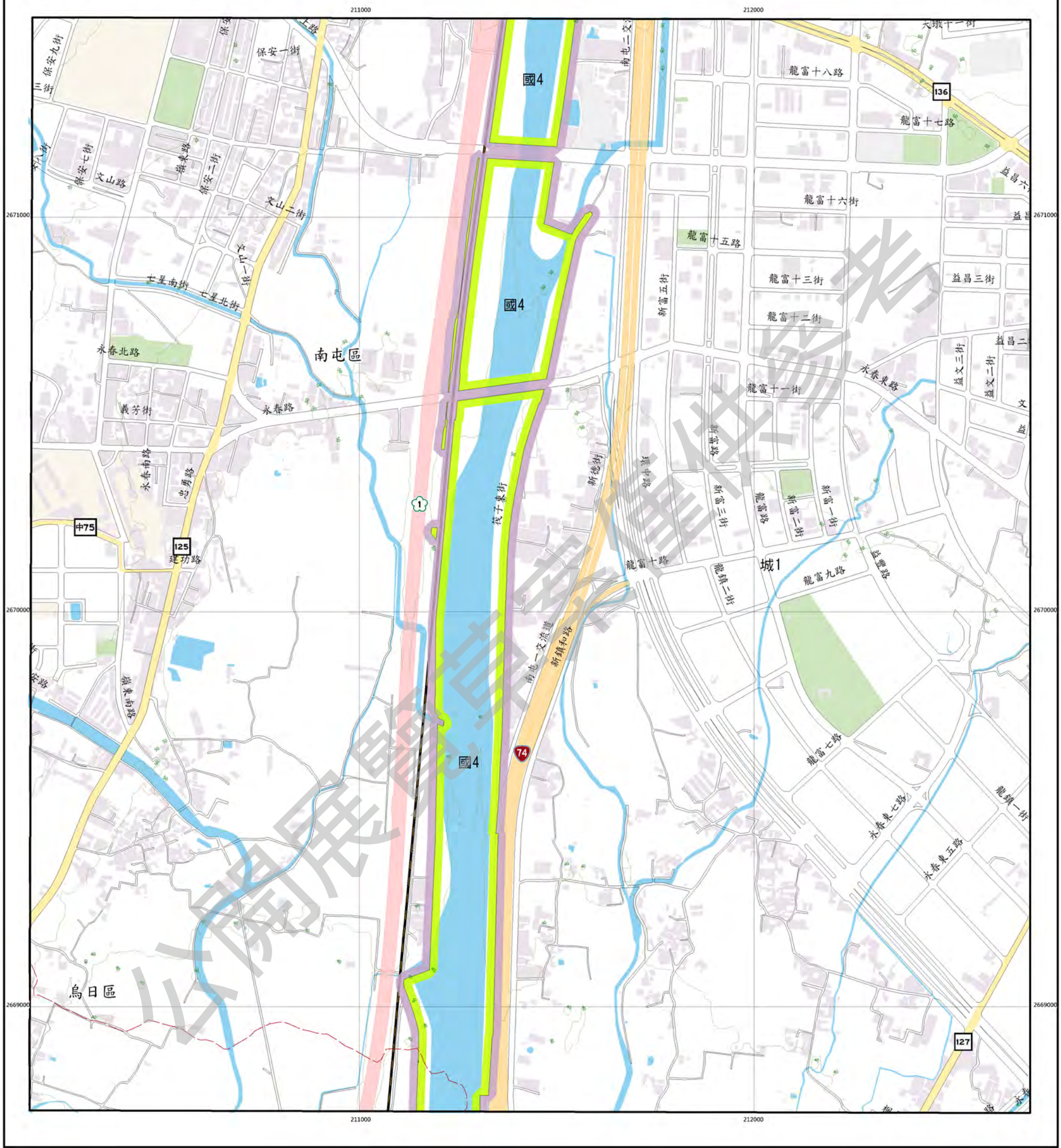




劉厝


臺中市國土功能分區圖

95213045



圖例

國土保育地區		海洋資源地區		農業發展地區		城鄉發展地區	
國1	第一類	海1-1	第一類之一	農1	第一類	城1	第一類
國2	第二類	海1-2	第一類之二	農2	第二類	城2-1	第二類之一
國3	第三類	海2	第二類	農3	第三類	城2-2	第二類之二
國4	第四類	海3	第三類	農4	第四類	城2-3	第二類之三
				農4(原)	第四類(原)		
				農5	第五類		

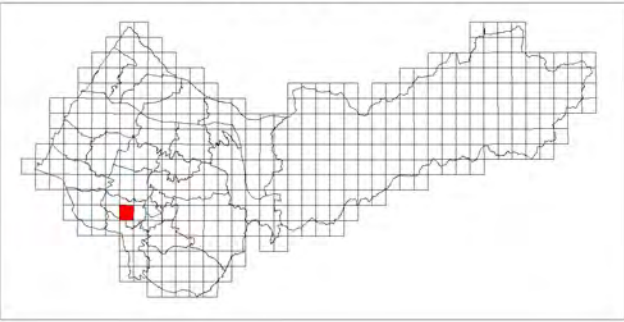


臺中市南屯區烏日區  
等高線間隔：10公尺  
高程：自臺灣平均海平面為零公尺起算  
座標系統：1997台灣大地基準(TWD97)  
主管機關：內政部  
製圖機關：臺中市政府地政局  
製圖時間：中華民國111年12月

圖幅接合表

95213034 虎寮埔 第298頁	95213035 馬龍潭 第299頁	95213036 何厝莊 第300頁
95213044 中台社區 第321頁	95213045 劉厝 第322頁	95213046 南屯 第323頁
95213054 下郭溝 第341頁	95213055 烏日 第342頁	95213056 樹子腳 第343頁

圖幅位置圖

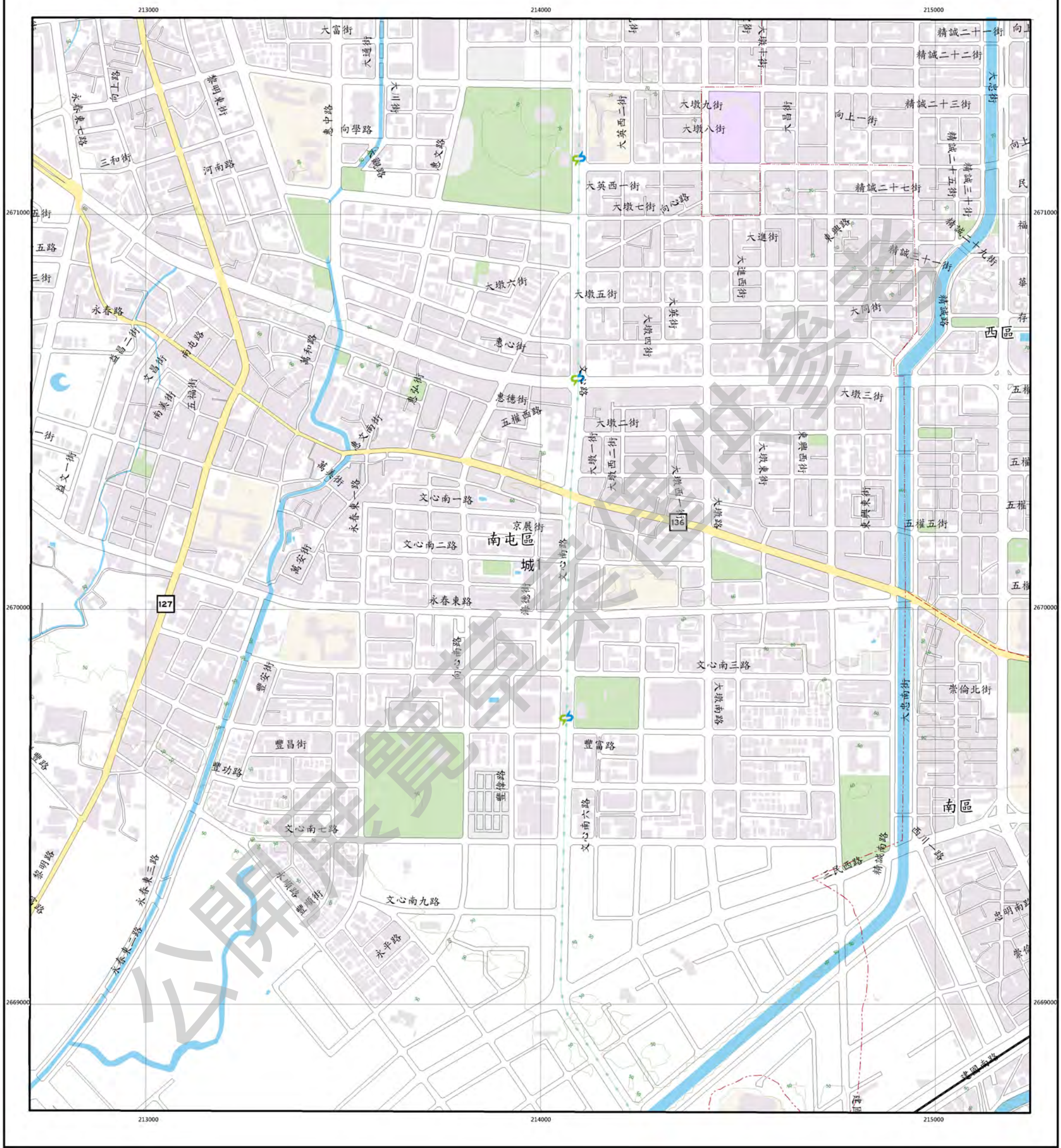




南屯


臺中市國土功能分區圖

95213046



圖例

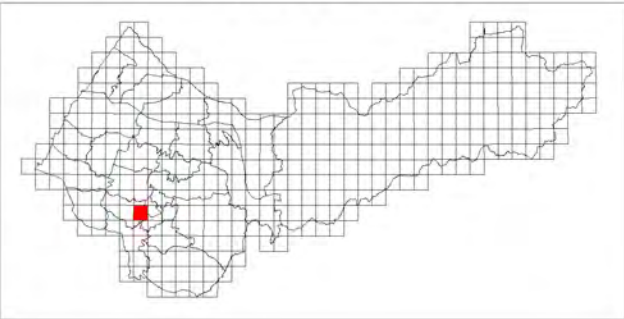
國土保育地區		海洋資源地區		農業發展地區		城鄉發展地區	
圖1	第一類	圖1-1	第一類之一	圖1	第一類	圖1	第一類
圖2	第二類	圖1-2	第一類之二	圖2	第二類	圖2-1	第二類之一
圖3	第三類	圖2	第二類	圖3	第三類	圖2-2	第二類之二
圖4	第四類	圖3	第三類	圖4	第四類	圖2-3	第二類之三
		圖4(原)	第四類(原)				
		圖5	第五類				



圖幅接合表

95213035 馬龍潭 第299頁	95213036 何厝莊 第300頁	95213037 台中市(北部) 第301頁
95213045 劉厝 第322頁	95213046 南屯 第323頁	95213047 台中市 第324頁
95213055 烏日 第342頁	95213056 樹子腳 第343頁	95213057 樹王 第344頁

圖幅位置圖

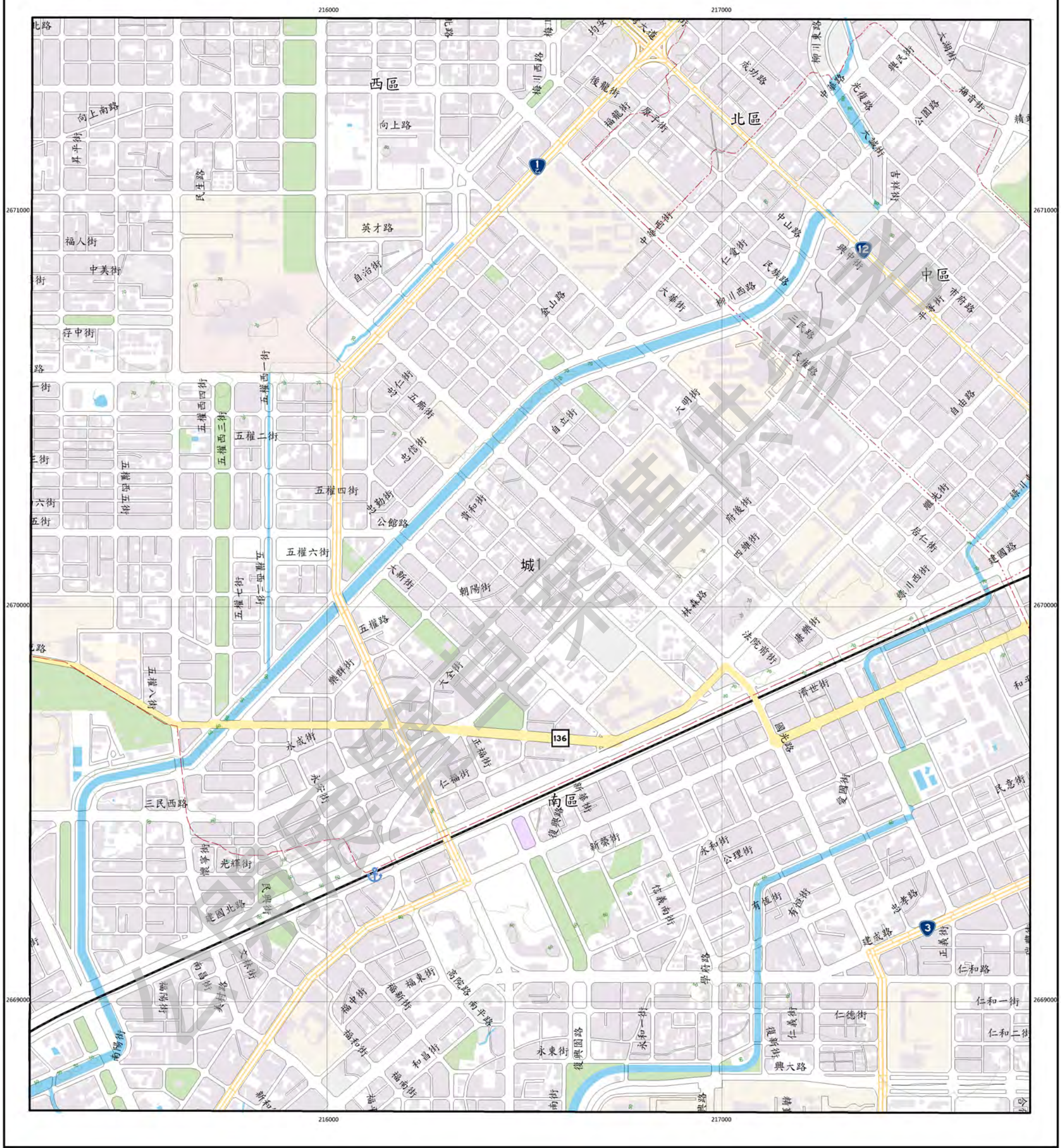




# 台中市


臺中市國土功能分區圖

95213047



## 圖例

國土保育地區		海洋資源地區		農業發展地區		城鄉發展地區	
圖1	第一類	海1-1	第一類之一	農1	第一類	城1	第一類
圖2	第二類	海1-2	第一類之二	農2	第二類	城2-1	第二類之一
圖3	第三類	海2	第二類	農3	第三類	城2-2	第二類之二
圖4	第四類	海3	第三類	農4	第四類	城2-3	第二類之三
				農4(原)	第四類(原)		
				農5	第五類		

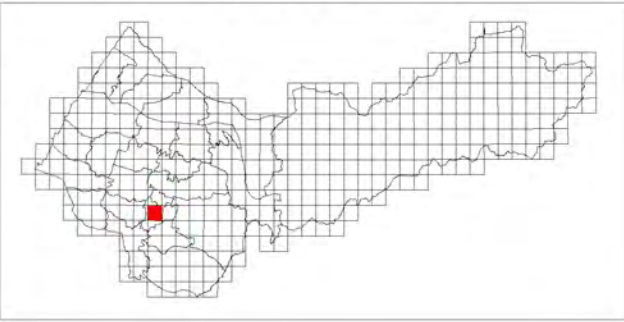


臺中市北區中區東區南區西區  
等高線間隔：10公尺  
高程：自臺灣平均海平面為零公尺起算  
座標系統：1997台灣大地基準(TWD97)  
主管機關：內政部  
製圖機關：臺中市政府地政局  
製圖時間：中華民國111年12月

## 圖幅接合表

95213036 何厝莊 第300頁	95213037 台中市(北部) 第301頁	95213038 北屯 第302頁
95213046 南屯 第323頁	95213047 台中市(南部) 第324頁	95213048 台中市(南部) 第325頁
95213056 樹子腳 第343頁	95213057 樹王 第344頁	95213058 內新 第345頁

## 圖幅位置圖

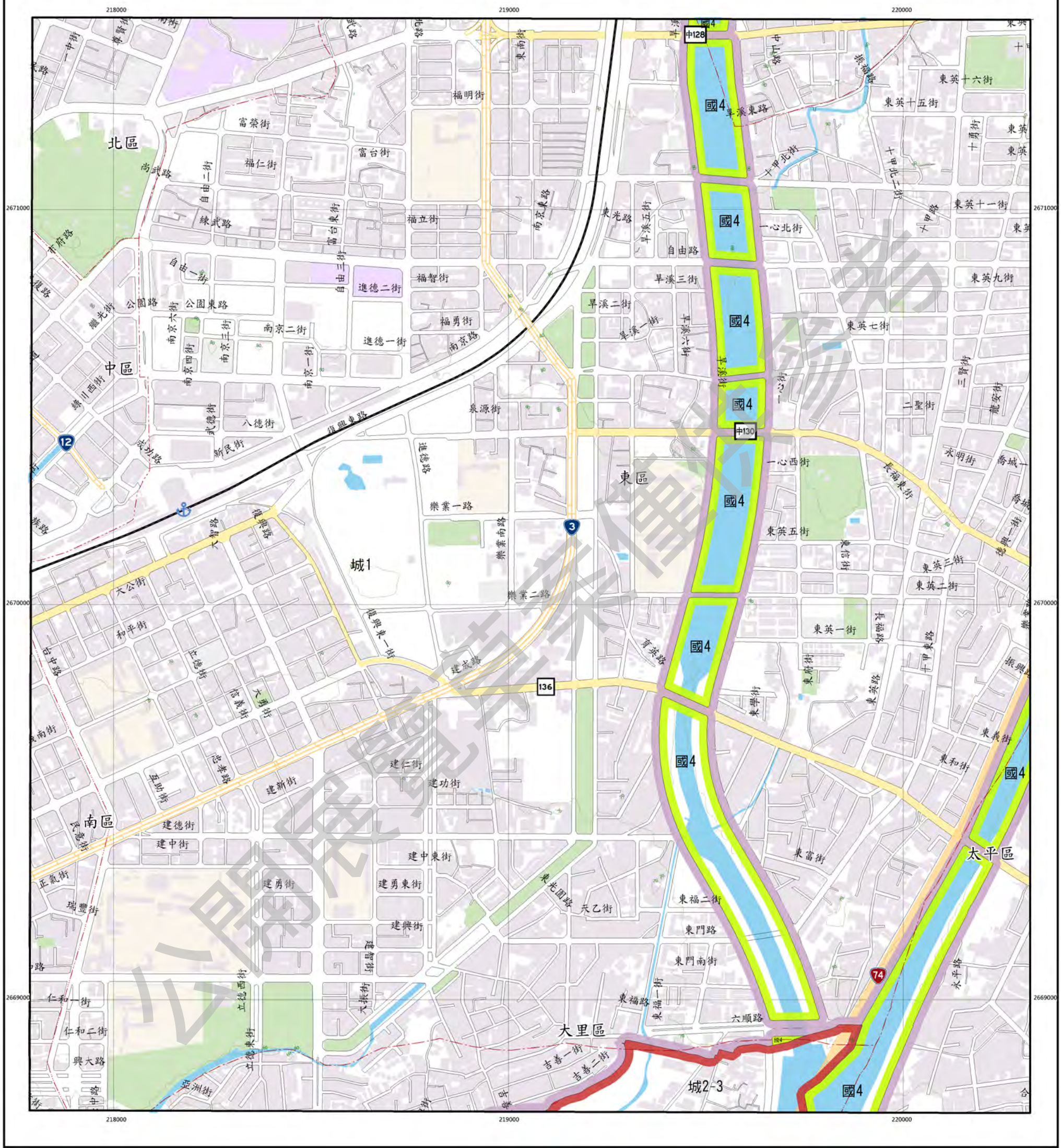




# 台中市(南部)


臺中市國土功能分區圖

95213048



## 圖例

國土保育地區		海洋資源地區		農業發展地區		城鄉發展地區	
國1	第一類	海1-1	第一類之一	農1	第一類	城1	第一類
國2	第二類	海1-2	第一類之二	農2	第二類	城2-1	第二類之一
國3	第三類	海2	第二類	農3	第三類	城2-2	第二類之二
國4	第四類	海3	第三類	農4	第四類	城2-3	第二類之三
				農4(原)	第四類(原)		
				農5	第五類		

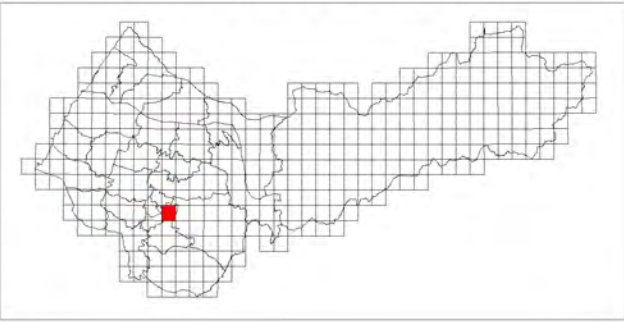


臺中市北區大里區中區東區南區太平區  
等高線間隔：10公尺  
高程：自臺灣平均海平面為零公尺起算  
座標系統：1997台灣大地基準(TWD97)  
主管機關：內政部  
製圖機關：臺中市政府地政局  
製圖時間：中華民國111年12月

## 圖幅接合表

95213037 台中市(北部) 第301頁	95213038 北屯 第302頁	95213039 水壩頭 第303頁
95213047 台中市 第324頁	95213048 台中市(南部) 第325頁	95213049 太平 第326頁
95213057 樹三 第344頁	95213058 內新 第345頁	95213059 車籠埔 第346頁

## 圖幅位置圖

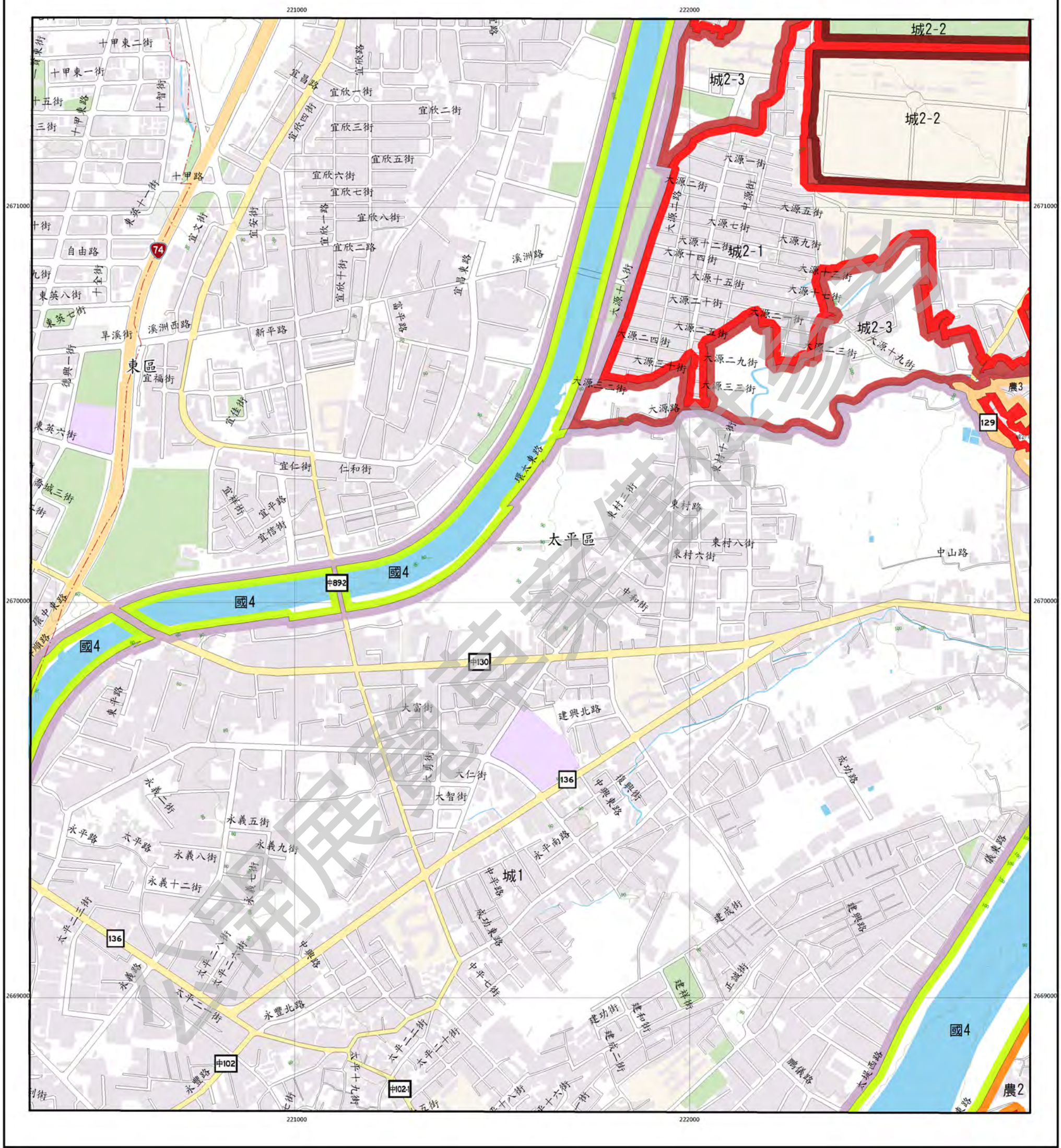




太平


臺中市國土功能分區圖

95213049



圖例

國土保育地區	海洋資源地區	農業發展地區	城鄉發展地區
國1 第一類	海1-1 第一類之一	農1 第一類	城1 第一類
國2 第二類	海1-2 第一類之二	農2 第二類	城2-1 第二類之一
國3 第三類	海2 第二類	農3 第三類	城2-2 第二類之二
國4 第四類	海3 第三類	農4 第四類	城2-3 第二類之三
		農4(原) 第四類(原)	
		農5 第五類	

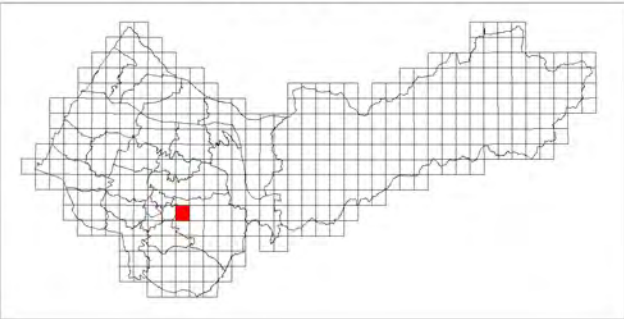


臺中市東區太平區  
等高線間隔：10公尺  
高程：自臺灣平均海平面為零公尺起算  
座標系統：1997台灣大地基準(TWD97)  
主管機關：內政部  
製圖機關：臺中市政府地政局  
製圖時間：中華民國111年12月

圖幅接合表

95213038 北屯 第302頁	95213039 水湳 第303頁	95213040 龍子坑口 第304頁
95213048 台中市(南部) 第325頁	95213049 太平 第326頁	95213050 坪林 第327頁
95213058 內新 第345頁	95213059 車籠埔 第346頁	95213060 吳家花園 第347頁

圖幅位置圖

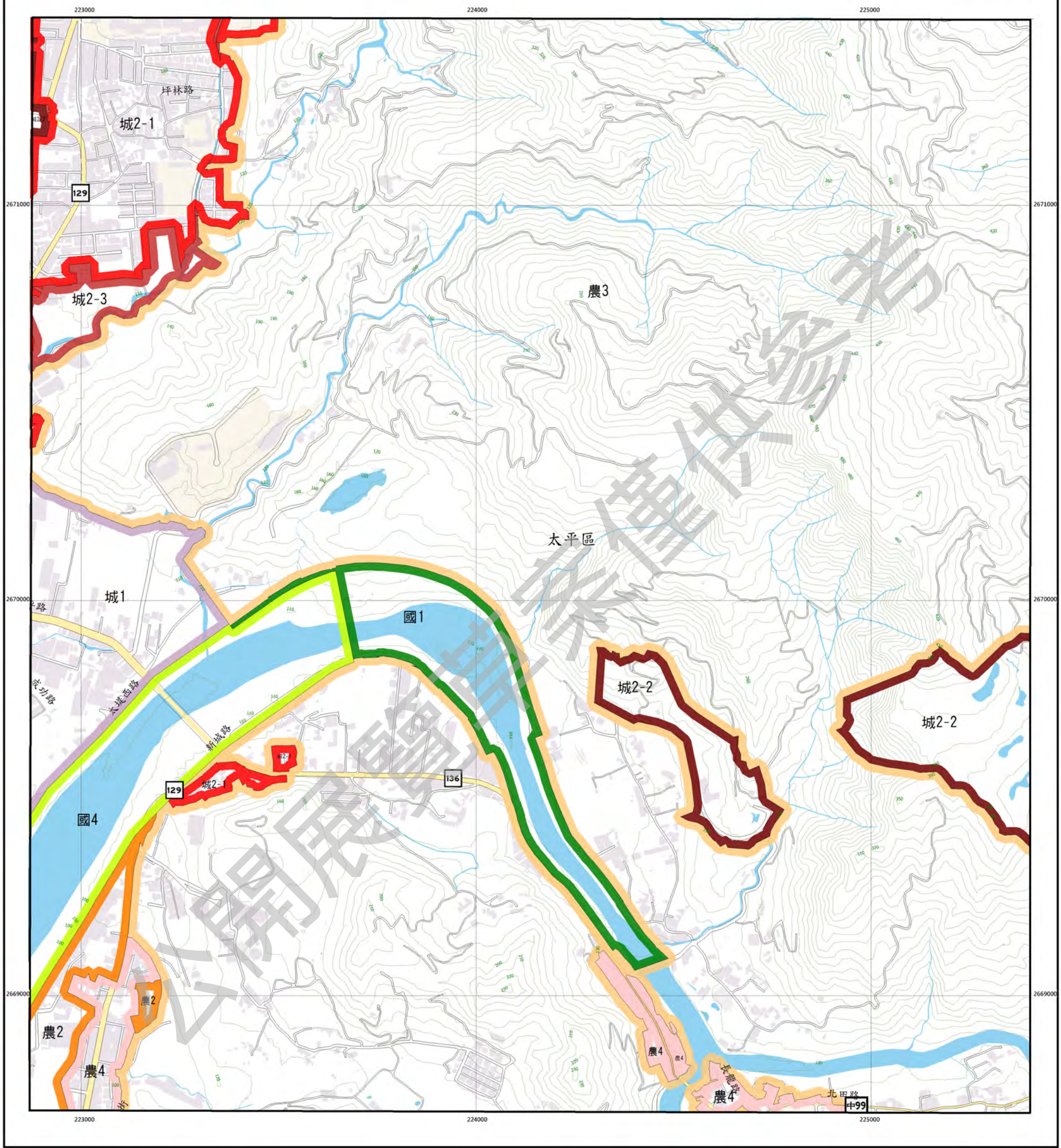




坪林


臺中市國土功能分區圖

95213050



圖例

國土保育地區	海洋資源地區	農業發展地區	城鄉發展地區
國1 第一類	海1-1 第一類之一	農1 第一類	城1 第一類
國2 第二類	海1-2 第一類之二	農2 第二類	城2-1 第二類之一
國3 第三類	海2 第二類	農3 第三類	城2-2 第二類之二
國4 第四類	海3 第三類	農4 第四類	城2-3 第二類之三
		農4(原) 第四類(原)	
		農5 第五類	

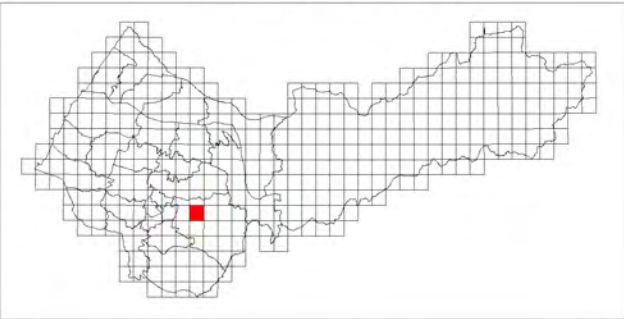


臺中市太平區  
等高線間隔：10公尺  
高程：自臺灣平均海平面為零公尺起算  
座標系統：1997台灣大地基準(TWD97)  
主管機關：內政部  
製圖機關：臺中市政府地政局  
製圖時間：中華民國111年12月

圖幅接合表

95213039 水筆頭 第303頁	95213040 獅子坑口 第304頁	95212031 獅子坑 第305頁
95213049 太平 第326頁	95213050 坪林 第327頁	95212041 九層頭 第328頁
95213059 車龍埔 第346頁	95213060 泉家花園 第347頁	95212051 獅頭岡 第348頁

圖幅位置圖

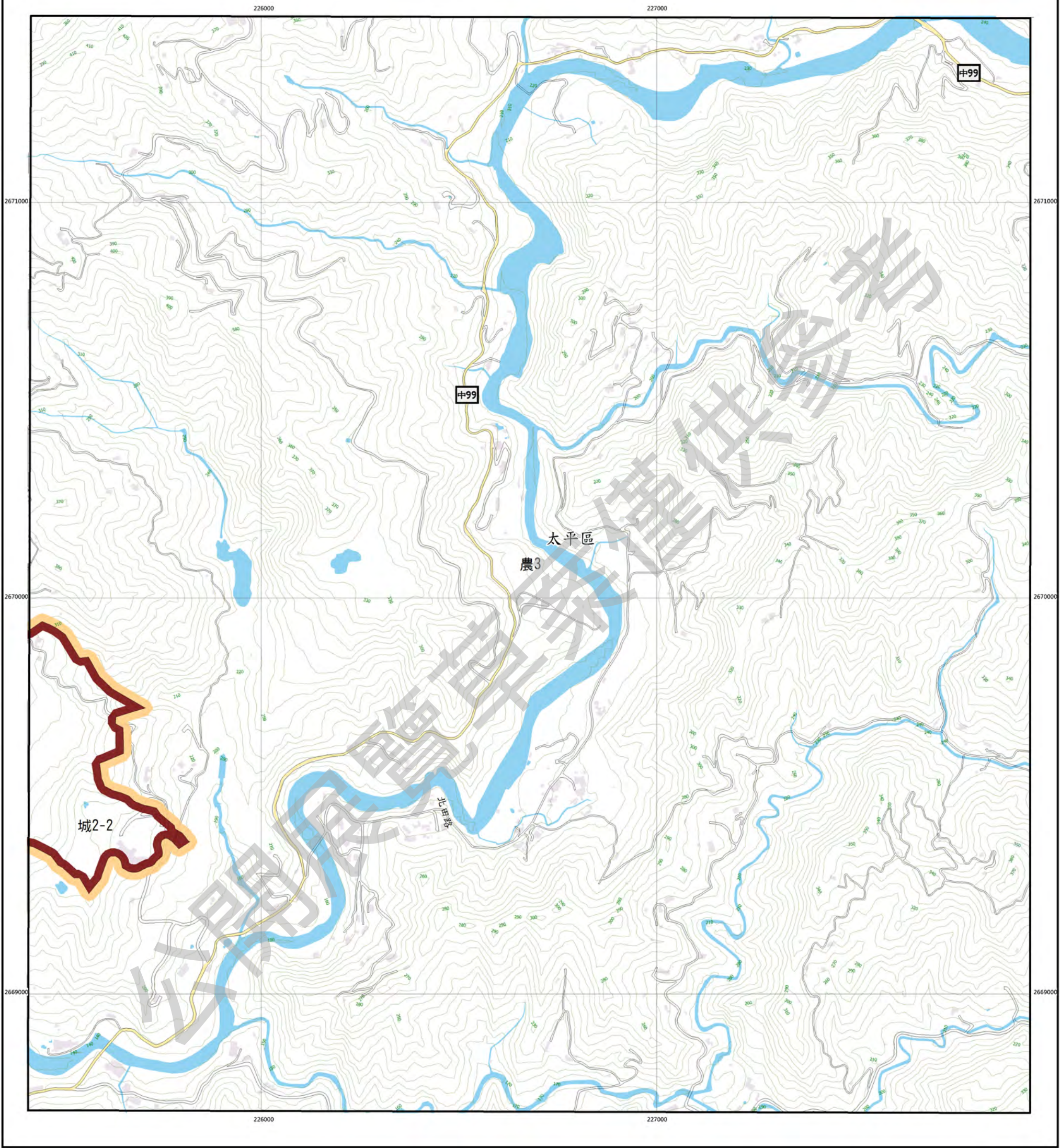




九層頭


臺中市國土功能分區圖

95212041



圖例

國土保育地區		海洋資源地區		農業發展地區		城鄉發展地區	
圖1	第一類	海1-1	第一類之一	農1	第一類	城1	第一類
圖2	第二類	海1-2	第一類之二	農2	第二類	城2-1	第二類之一
圖3	第三類	海2	第二類	農3	第三類	城2-2	第二類之二
圖4	第四類	海3	第三類	農4	第四類	城2-3	第二類之三
				農4(原)	第四類(原)		
				農5	第五類		

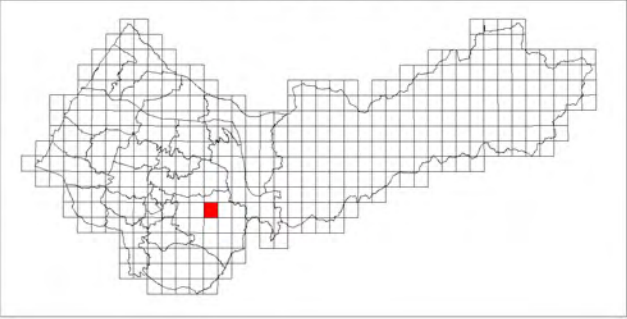


臺中市太平區  
等高線間隔：10公尺  
高程：自臺灣平均海平面為零公尺起算  
座標系統：1997台灣大地基準(TWD97)  
主管機關：內政部  
製圖機關：臺中市政府地政局  
製圖時間：中華民國111年12月

圖幅接合表

95213040 獅子坑口 第304頁	95212031 廟子坑 第305頁	95212032 石崙湖 第306頁
95213050 坪林 第327頁	95212041 九層頭 第328頁	95212042 該車坪 第329頁
95213060 吳家花園 第347頁	95212051 埔墘同 第348頁	95212052 茅埔 第349頁

圖幅位置圖

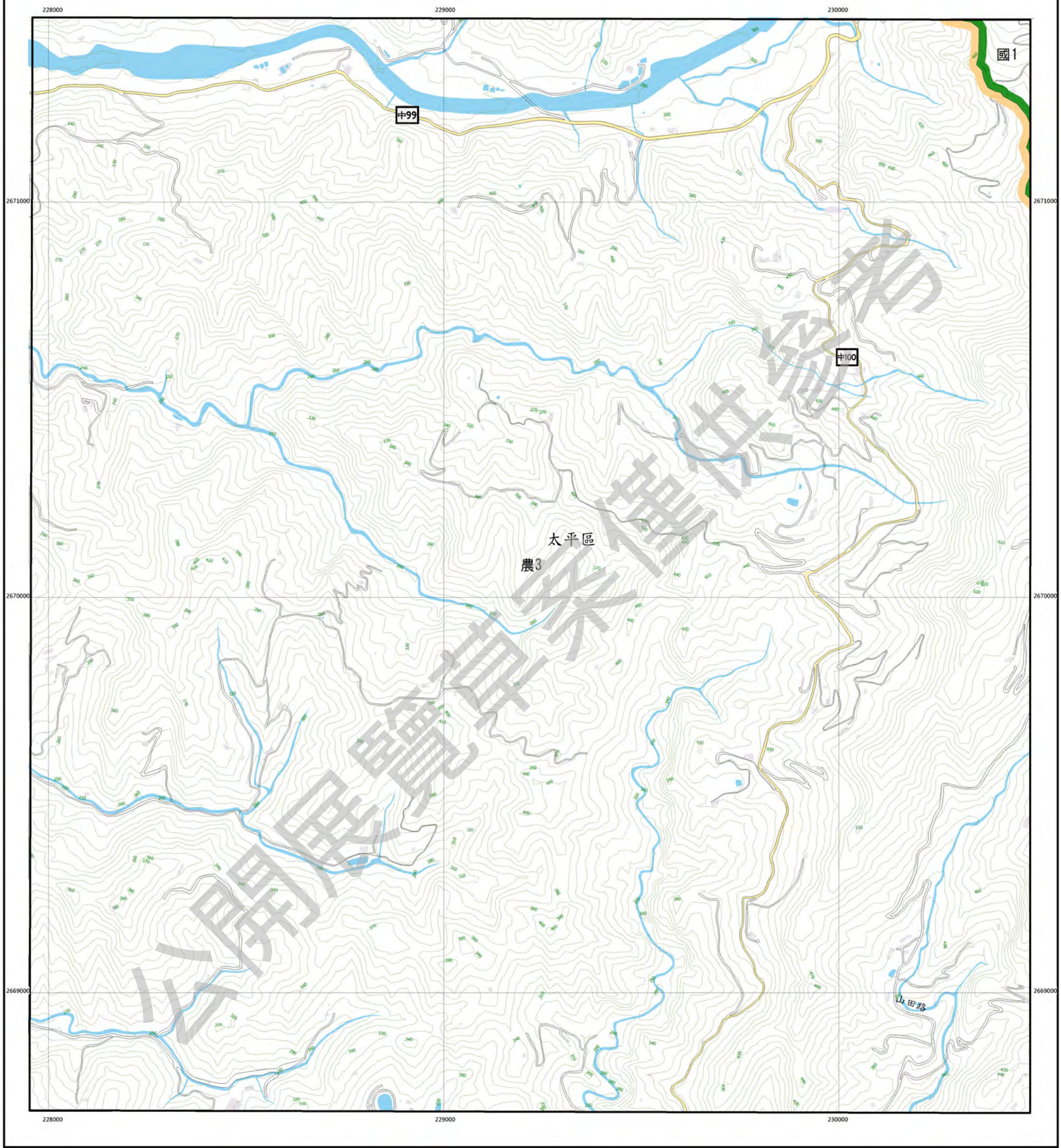




談車坪


臺中市國土功能分區圖

95212042



圖例

國土保育地區	海洋資源地區	農業發展地區	城鄉發展地區
國1 第一類	海1-1 第一類之一	農1 第一類	城1 第一類
國2 第二類	海1-2 第一類之二	農2 第二類	城2-1 第二類之一
國3 第三類	海2 第二類	農3 第三類	城2-2 第二類之二
國4 第四類	海3 第三類	農4 第四類	城2-3 第二類之三
		農4(原) 第四類(原)	
		農5 第五類	

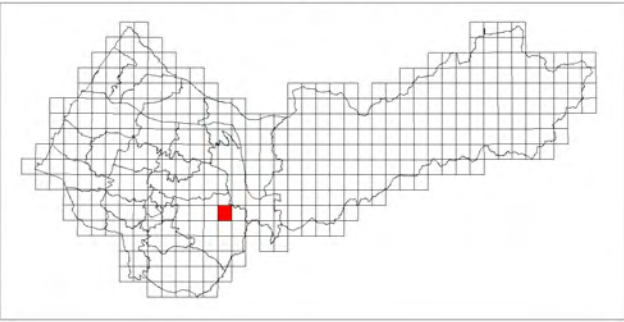


臺中市太平區  
等高線間隔：10公尺  
高程：自臺灣平均海平面為零公尺起算  
座標系統：1997台灣大地基準(TWD97)  
主管機關：內政部  
製圖機關：臺中市政府地政局  
製圖時間：中華民國111年12月

圖幅接合表

95212031 廟子坑 第305頁	95212032 石崗湖 第306頁	95212033 中和 第307頁
95212041 九層頭 第328頁	95212042 談車坪 第329頁	95212043 龍影山 第330頁
95212051 楊厝寮 第348頁	95212052 茅埔 第349頁	95212053 金字潭 第350頁

圖幅位置圖

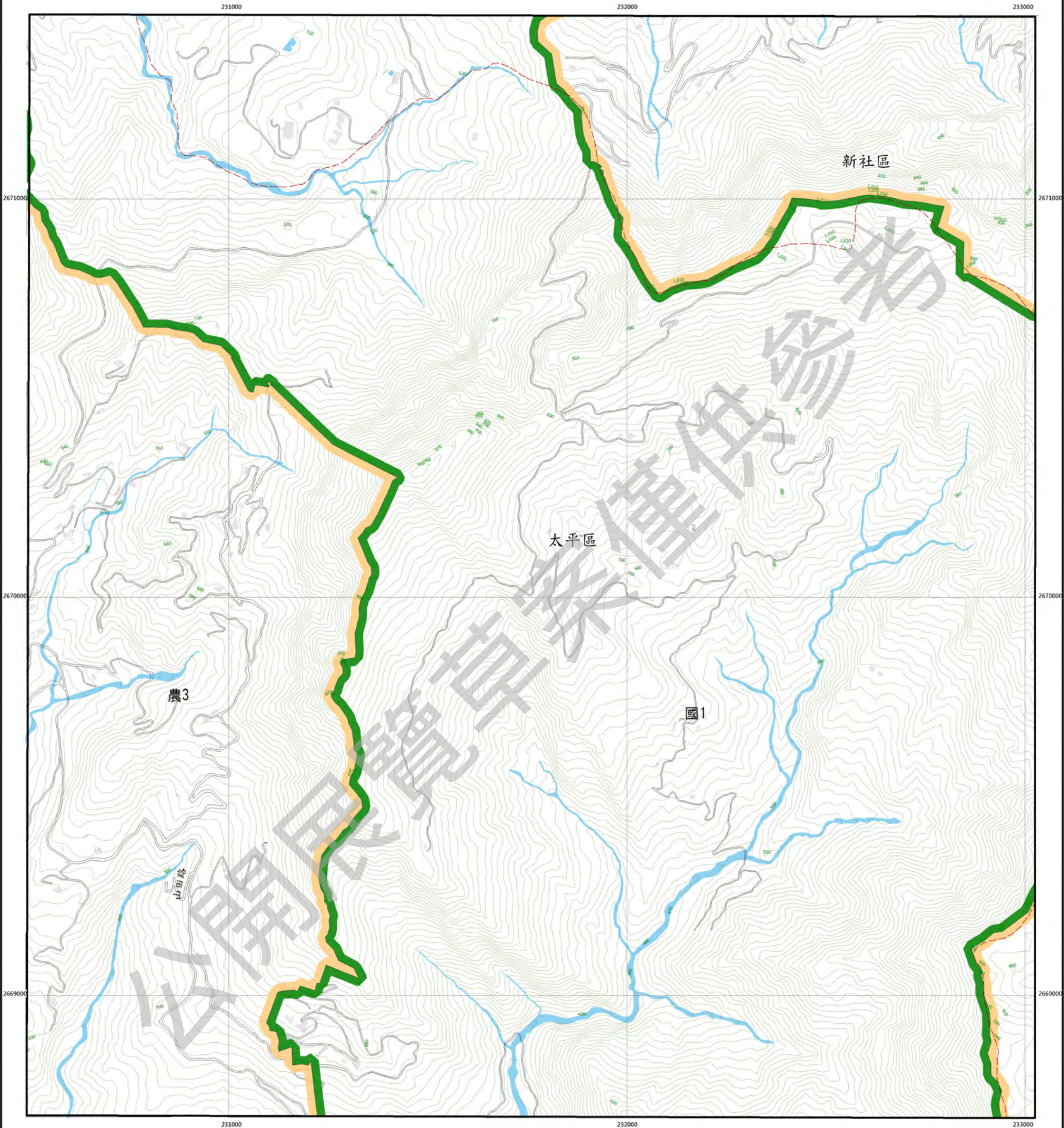




暗影山


臺中市國土功能分區圖

95212043



圖例

國土保育地區		海洋資源地區		農業發展地區		城鄉發展地區	
國1	第一類	海1-1	第一類之一	農1	第一類	城1	第一類
國2	第二類	海1-2	第一類之二	農2	第二類	城2-1	第二類之一
國3	第三類	海2	第二類	農3	第三類	城2-2	第二類之二
國4	第四類	海3	第三類	農4	第四類	城2-3	第二類之三
				農4(原)	第四類(原)		
				農5	第五類		

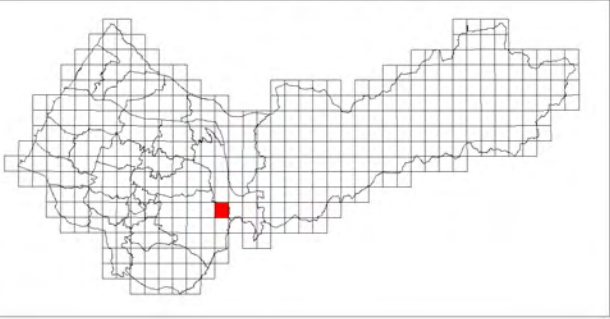


臺中市新社區太平區  
等高線間隔：10公尺  
高程：自臺灣平均海平面為零公尺起算  
座標系統：1997台灣大地基準(TWD97)  
主管機關：內政部  
製圖機關：臺中市政府地政局  
製圖時間：中華民國111年12月

圖幅接合表

95212032 石碇湖 第306頁	95212033 中和 第307頁	95212034 龍安 第308頁
95212042 鼓車坪 第329頁	95212043 暗影山 第330頁	95212044 溪頭 第331頁
95212052 茅埔 第349頁	95212053 金字潭 第350頁	95212054 頭寮 第351頁

圖幅位置圖

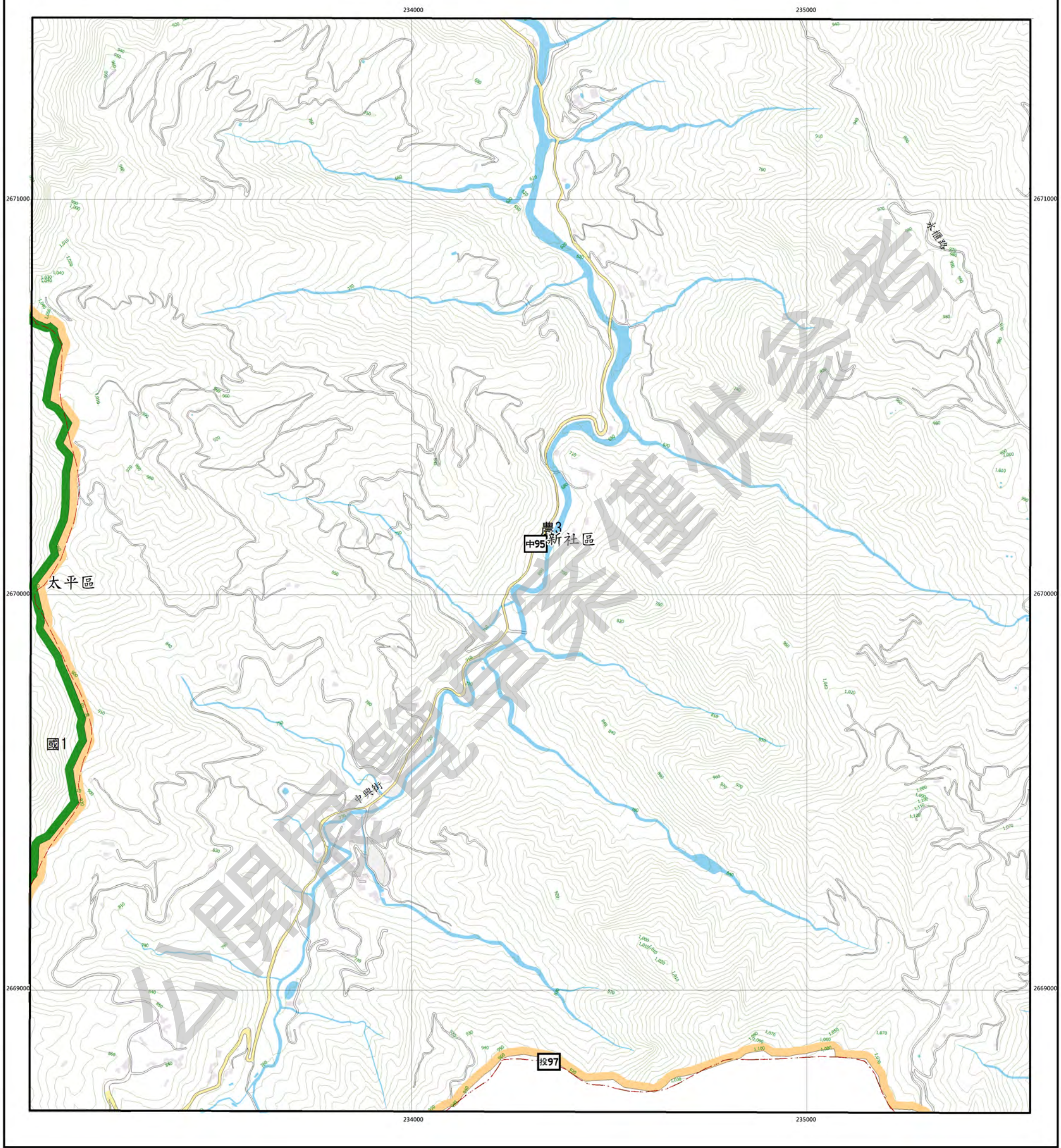




溪頭


臺中市國土功能分區圖

95212044



圖例

國土保育地區	海洋資源地區	農業發展地區	城鄉發展地區
國1 第一類	海1-1 第一類之一	農1 第一類	城1 第一類
國2 第二類	海1-2 第一類之二	農2 第二類	城2-1 第二類之一
國3 第三類	海2 第二類	農3 第三類	城2-2 第二類之二
國4 第四類	海3 第三類	農4 第四類	城2-3 第二類之三
		農4(原) 第四類(原)	
		農5 第五類	

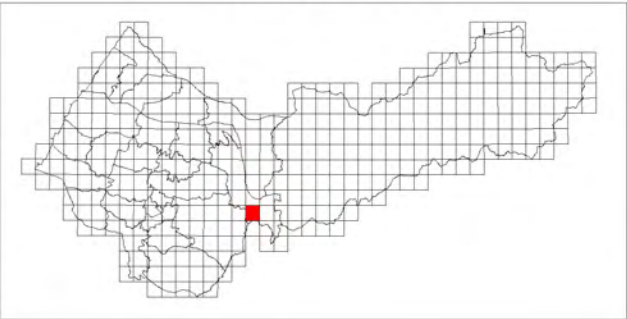


臺中市新社區太平區  
等高線間隔：10公尺  
高程：自臺灣平均海平面為零公尺起算  
座標系統：1997台灣大地基準(TWD97)  
主管機關：內政部  
製圖機關：臺中市政府地政局  
製圖時間：中華民國111年12月

圖幅接合表

95212033 中和 第307頁	95212034 龍安 第308頁	95212035 天冷 第309頁
95212043 龍影山 第330頁	95212044 溪頭 第331頁	95212045 二樓 第332頁
95212053 金季東 第350頁	95212054 銀樓 第351頁	95212055 三隻寮 第352頁

圖幅位置圖

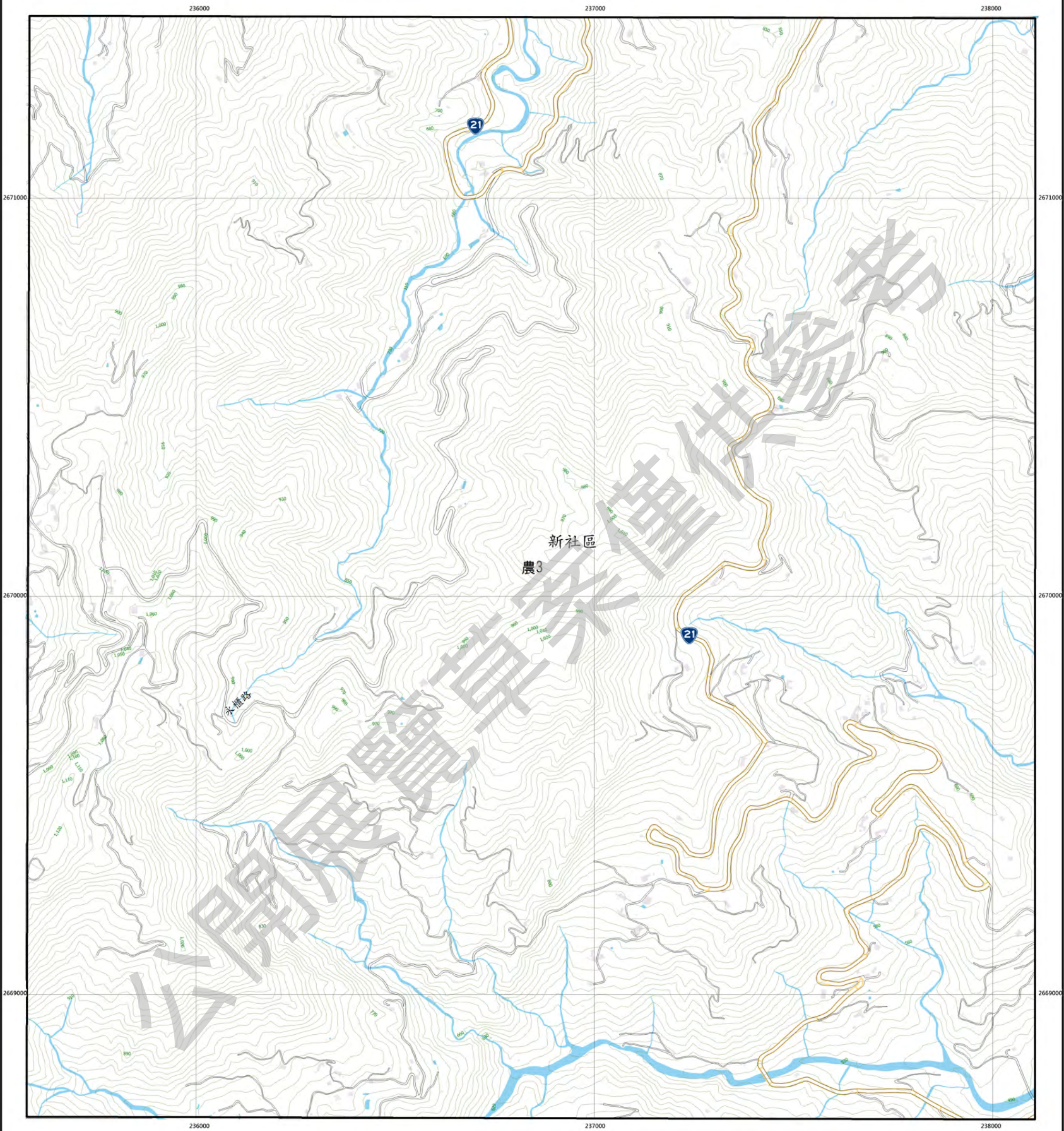




二 櫃


臺中市國土功能分區圖

95212045



圖例

國土保育地區	海洋資源地區	農業發展地區	城鄉發展地區
國1 第一類	海1-1 第一類之一	農1 第一類	城1 第一類
國2 第二類	海1-2 第一類之二	農2 第二類	城2-1 第二類之一
國3 第三類	海2 第二類	農3 第三類	城2-2 第二類之二
國4 第四類	海3 第三類	農4 第四類	城2-3 第二類之三
		農4(原) 第四類(原)	
		農5 第五類	

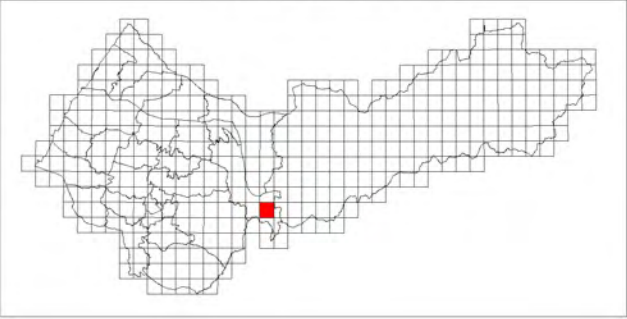


臺中市和平區新社區  
等高線間隔：10公尺  
高程：自臺灣平均海平面為零公尺起算  
座標系統：1997台灣大地基準(TWD97)  
主管機關：內政部  
製圖機關：臺中市政府地政局  
製圖時間：中華民國111年12月

圖幅接合表

95212034 龍安 第308頁	95212035 天冷 第309頁	95212036 白毛台 第310頁
95212044 溪頭 第331頁	95212045 二棚 第332頁	95212046 牛坪 第333頁
95212054 綠梅 第351頁	95212055 三崁寮 第352頁	95212056 上坪 第353頁

圖幅位置圖

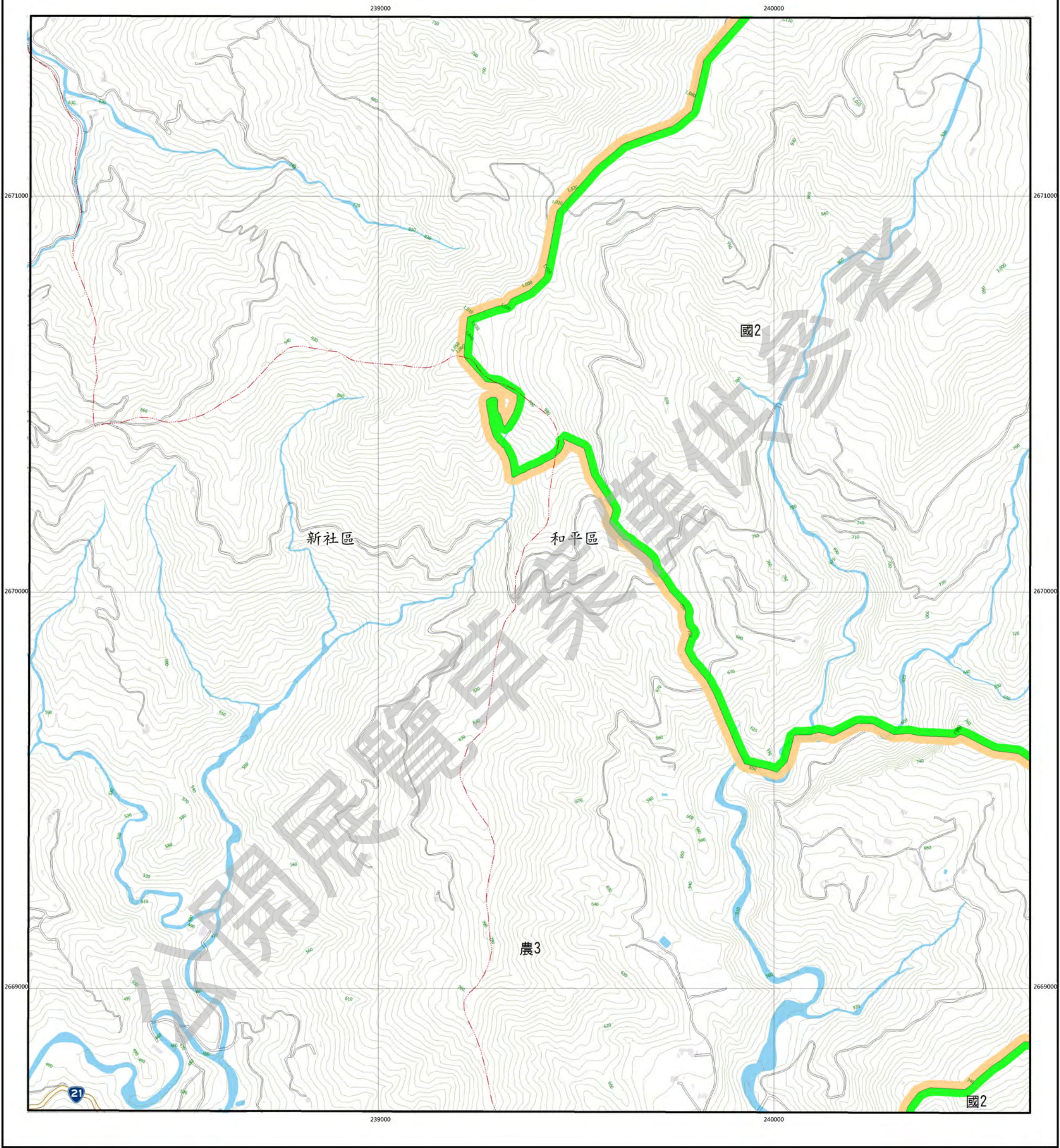




牛坪

臺中市國土功能分區圖

95212046



圖例

國土保育地區		海洋資源地區		農業發展地區		城鄉發展地區	
國1	第一類	海1-1	第一類之一	農1	第一類	城1	第一類
國2	第二類	海1-2	第一類之二	農2	第二類	城2-1	第二類之一
國3	第三類	海2	第二類	農3	第三類	城2-2	第二類之二
國4	第四類	海3	第三類	農4	第四類	城2-3	第二類之三
				農4(原)	第四類(原)		
				農5	第五類		

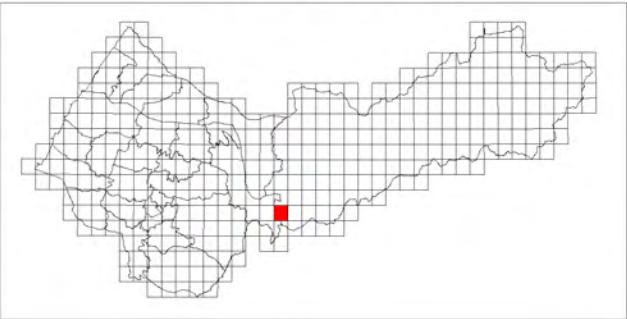


臺中市和平區新社區  
等高線間隔：10公尺  
高程：自臺灣平均海面為零公尺起算  
座標系統：1997台灣大地基準(TWD97)  
主管機關：內政部  
製圖機關：臺中市政府地政局  
製圖時間：中華民國111年12月

圖幅接合表

95212035 天冷 第309頁	95212036 白毛台 第310頁	95212037 白冷(三) 第311頁
95212045 二樓 第332頁	95212046 牛坪 第333頁	95212047 阿冷山(四) 第334頁
95212055 三隻寮 第352頁	95212056 上坪 第353頁	95212057 阿冷山(三) 第354頁

圖幅位置圖

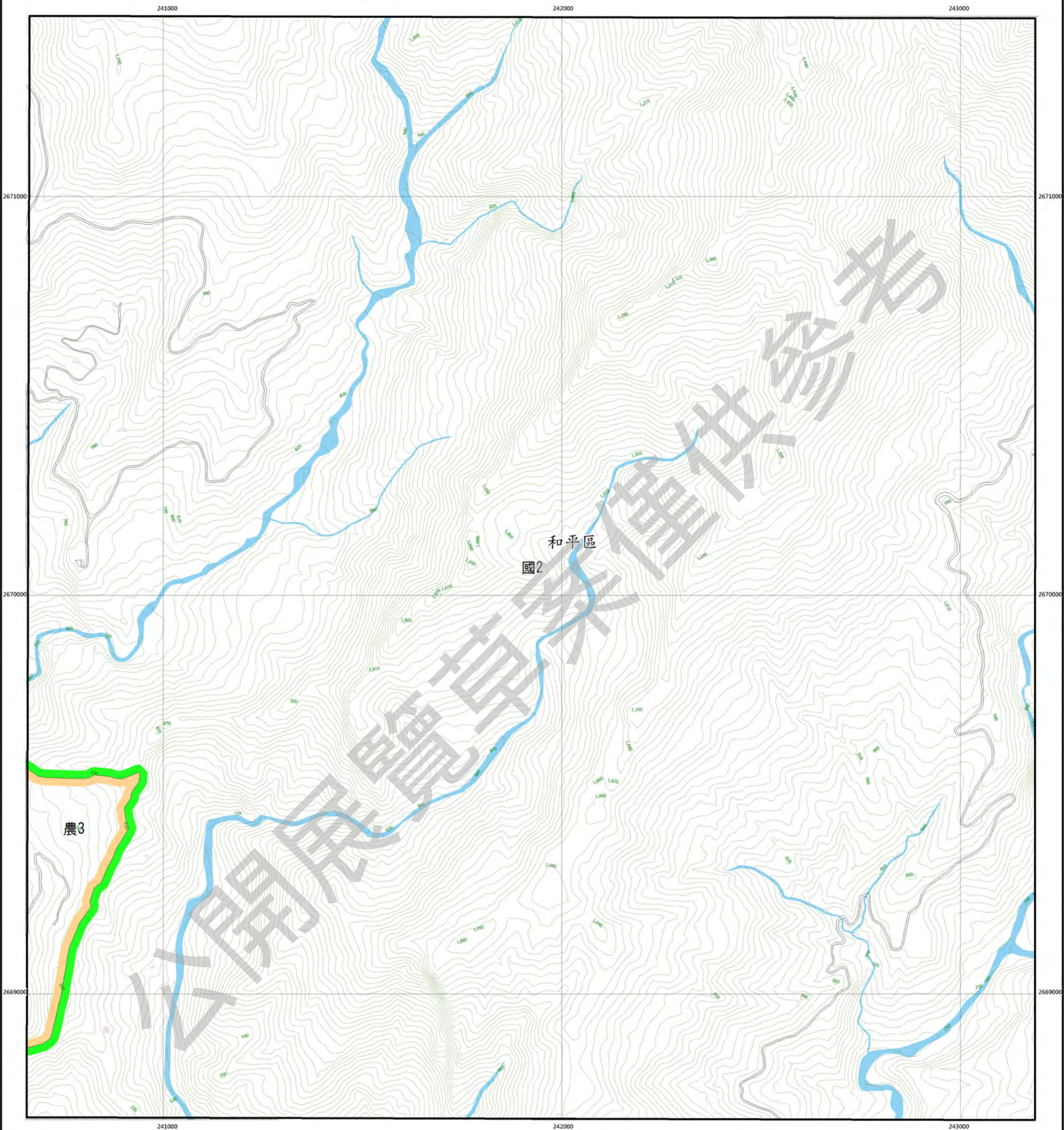




# 阿冷山(四)


臺中市國土功能分區圖

95212047



## 圖例

國土保育地區	海洋資源地區	農業發展地區	城鄉發展地區
國1 第一類	海1-1 第一類之一	農1 第一類	城1 第一類
國2 第二類	海1-2 第一類之二	農2 第二類	城2-1 第二類之一
國3 第三類	海2 第二類	農3 第三類	城2-2 第二類之二
國4 第四類	海3 第三類	農4 第四類	城2-3 第二類之三
		農4(原) 第四類(原)	
		農5 第五類	

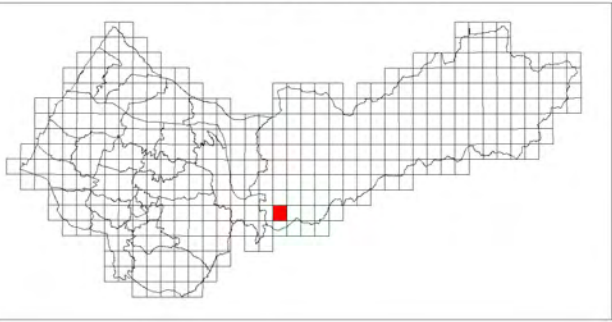


臺中市和平區  
等高線間隔：10公尺  
高程：自臺灣平均海平面為零公尺起算  
座標系統：1997台灣大地基準(TWD97)  
主管機關：內政部  
製圖機關：臺中市政府地政局  
製圖時間：中華民國111年12月

## 圖幅接合表

95212036 白毛台 第310頁	95212037 白冷(二) 第311頁	95212038 白冷(一) 第312頁
95212046 牛坪 第333頁	95212047 阿冷山(四) 第334頁	95212048 阿冷山(三) 第335頁
95212056 上坪 第353頁	95212057 阿冷山(二) 第354頁	95212058 阿冷山(一) 第355頁

## 圖幅位置圖

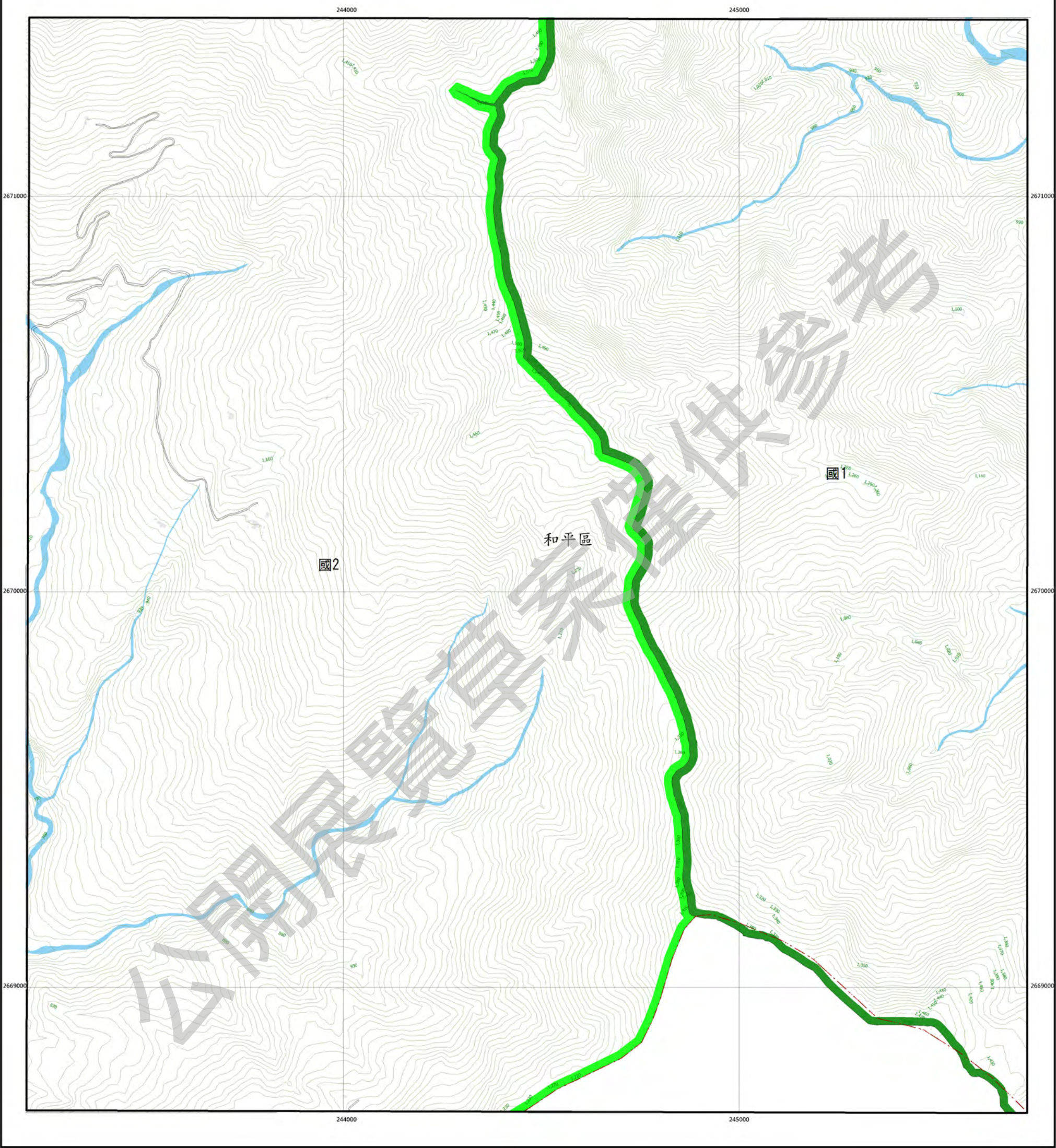




# 阿冷山(一)


臺中市國土功能分區圖

95212048



## 圖例

國土保育地區	海洋資源地區	農業發展地區	城鄉發展地區
國1 第一類	海1-1 第一類之一	農1 第一類	城1 第一類
國2 第二類	海1-2 第一類之二	農2 第二類	城2-1 第二類之一
國3 第三類	海2 第二類	農3 第三類	城2-2 第二類之二
國4 第四類	海3 第三類	農4 第四類	城2-3 第二類之三
		農4(原) 第四類(原)	
		農5 第五類	

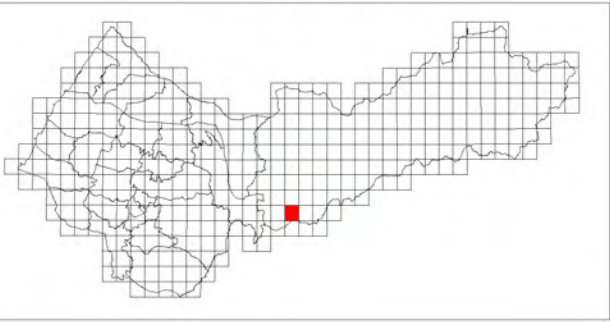


臺中市和平區  
等高線間隔：10公尺  
高程：自臺灣平均海面為零公尺起算  
座標系統：1997台灣大地基準(TWD97)  
主管機關：內政部  
製圖機關：臺中市政府地政局  
製圖時間：中華民國111年12月

## 圖幅接合表

95212037 白冷(三) 第311頁	95212038 白冷(二) 第312頁	95212039 松嶺(三) 第313頁
95212047 阿冷山(四) 第334頁	95212048 阿冷山(一) 第335頁	95212049 廬原山(四) 第336頁
95212057 阿冷山(三) 第354頁	95212058 阿冷山(二) 第355頁	95212059 廬原山(三) 第356頁

## 圖幅位置圖





# 眉原山(四)


臺中市國土功能分區圖

95212049



## 圖例

國土保育地區	海洋資源地區	農業發展地區	城鄉發展地區
國1 第一類	海1-1 第一類之一	農1 第一類	城1 第一類
國2 第二類	海1-2 第一類之二	農2 第二類	城2-1 第二類之一
國3 第三類	海2 第二類	農3 第三類	城2-2 第二類之二
國4 第四類	海3 第三類	農4 第四類	城2-3 第二類之三
		農4(原) 第四類(原)	
		農5 第五類	

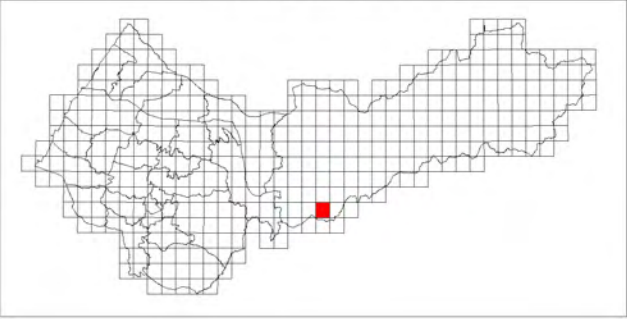


臺中市和平區  
等高線間隔：10公尺  
高程：自臺灣平均海平面為零公尺起算  
座標系統：1997台灣大地基準(TWD97)  
主管機關：內政部  
製圖機關：臺中市政府地政局  
製圖時間：中華民國111年12月

## 圖幅接合表

95212038 白冷(二) 第312頁	95212039 松鶴(三) 第313頁	95212040 松鶴(二) 第314頁
95212048 阿冷山(一) 第335頁	95212049 眉原山(四) 第336頁	95212050 眉原山(一) 第337頁
95212058 阿冷山(二) 第355頁	95212059 眉原山(三) 第356頁	95212060 眉原山(二) 第357頁

## 圖幅位置圖

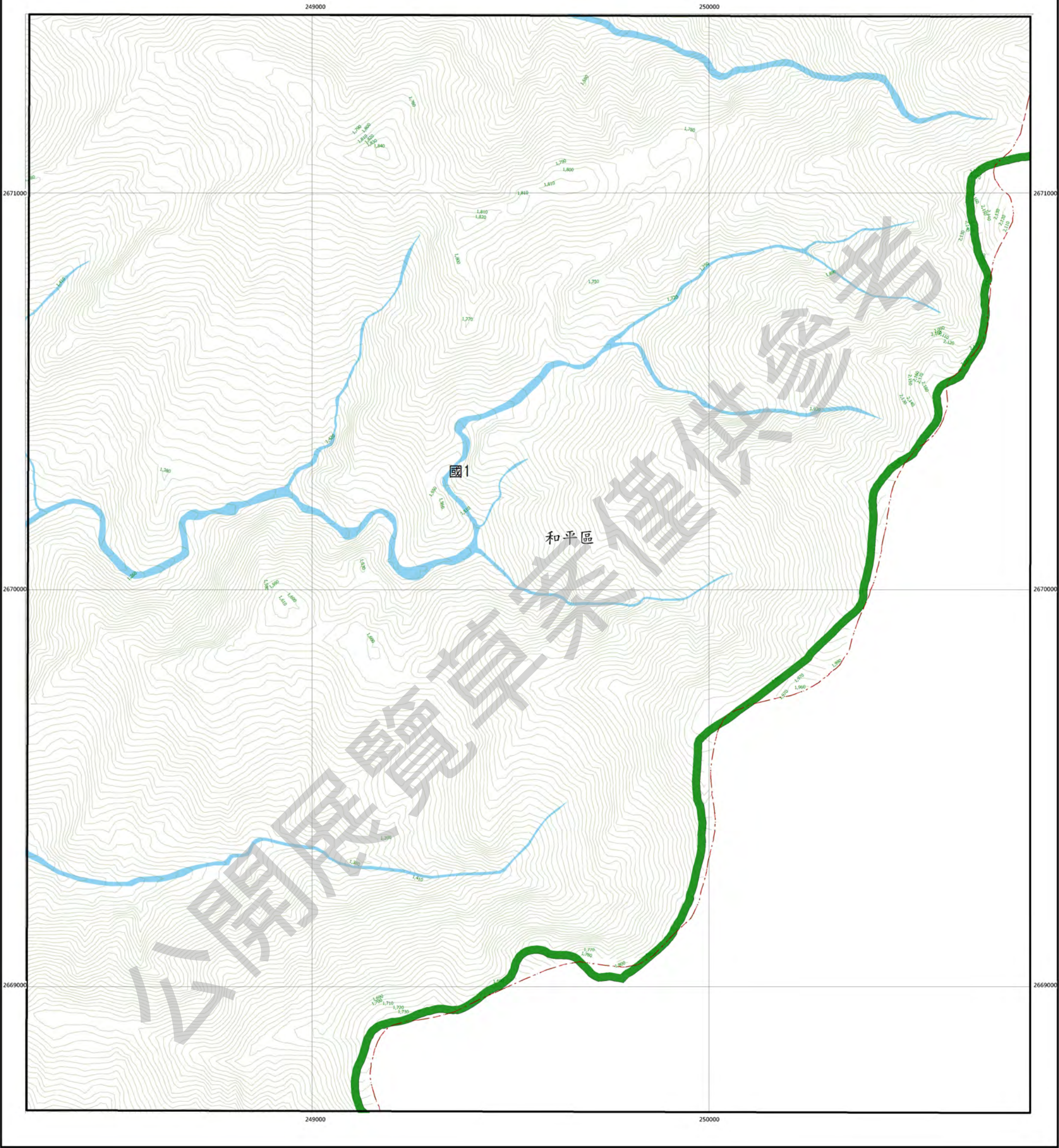




# 眉原山(一)


臺中市國土功能分區圖

95212050



## 圖例

國土保育地區	海洋資源地區	農業發展地區	城鄉發展地區
國1 第一類	海1-1 第一類之一	農1 第一類	城1 第一類
國2 第二類	海1-2 第一類之二	農2 第二類	城2-1 第二類之一
國3 第三類	海2 第二類	農3 第三類	城2-2 第二類之二
國4 第四類	海3 第三類	農4 第四類	城2-3 第二類之三
		農4(原) 第四類(原)	
		農5 第五類	

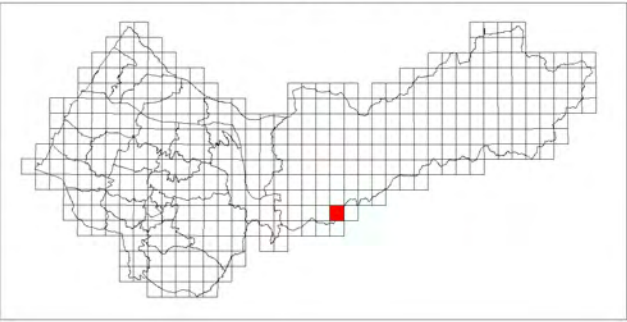


臺中市和平區  
等高線間隔：10公尺  
高程：自臺灣平均海平面為零公尺起算  
座標系統：1997台灣大地基準(TWD97)  
主管機關：內政部  
製圖機關：臺中市政府地政局  
製圖時間：中華民國111年12月

## 圖幅接合表

95212039 松鶴(三) 第313頁	95212040 松鶴(二) 第314頁	96213031 佳保台(三) 第315頁
95212049 眉原山(四) 第336頁	95212050 眉原山(一) 第337頁	96213041 崑崙山(四) 第338頁
95212059 眉原山(三) 第356頁	95212060 眉原山(二) 第357頁	

## 圖幅位置圖

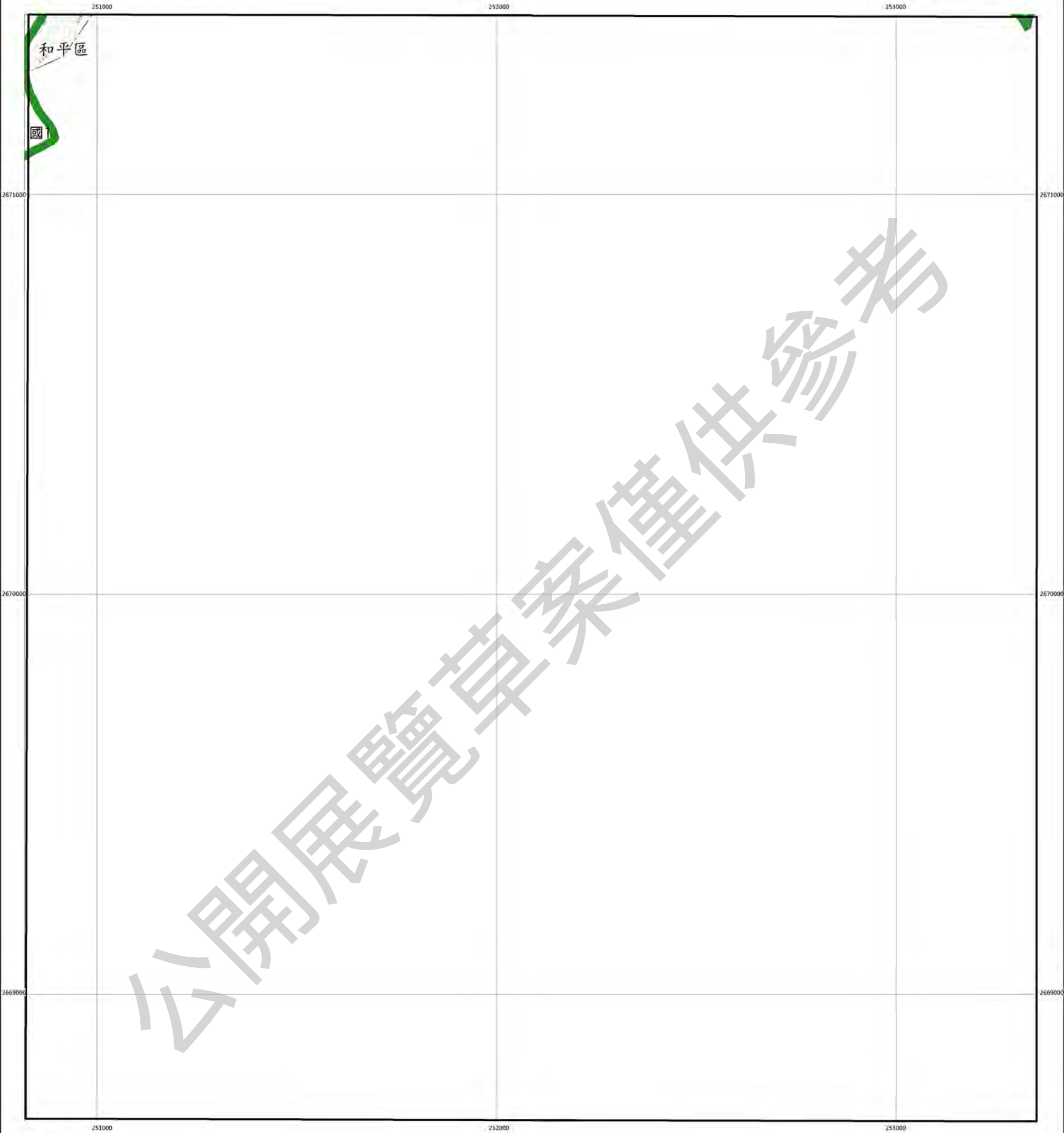




尾敏山(四)


臺中市國土功能分區圖

96213041



圖例

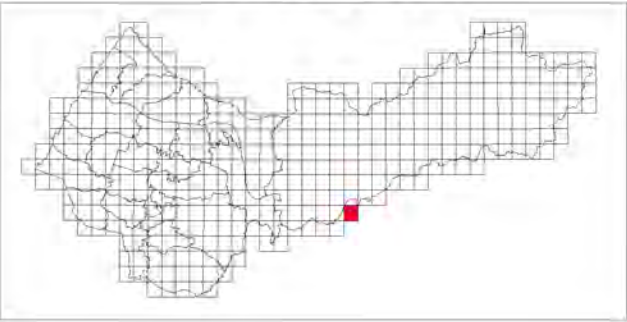
國土保育地區		海洋資源地區		農業發展地區		城鄉發展地區	
圖1	第一類	圖1-1	第一類之一	圖1	第一類	圖1	第一類
圖2	第二類	圖1-2	第一類之二	圖2	第二類	圖2-1	第二類之一
圖3	第三類	圖2	第二類	圖3	第三類	圖2-2	第二類之二
圖4	第四類	圖3	第三類	圖4	第四類	圖2-3	第二類之三
				圖4(原)	第四類(原)		
				圖5	第五類		



圖幅接合表

95212040 松鶴(二) 第314頁	96213031 佳保台(三) 第315頁	96213032 佳保台(二) 第316頁
95212050 鳳原山(一) 第337頁	96213041 尾敏山(四) 第338頁	
95212060 鳳原山(二) 第357頁		

圖幅位置圖

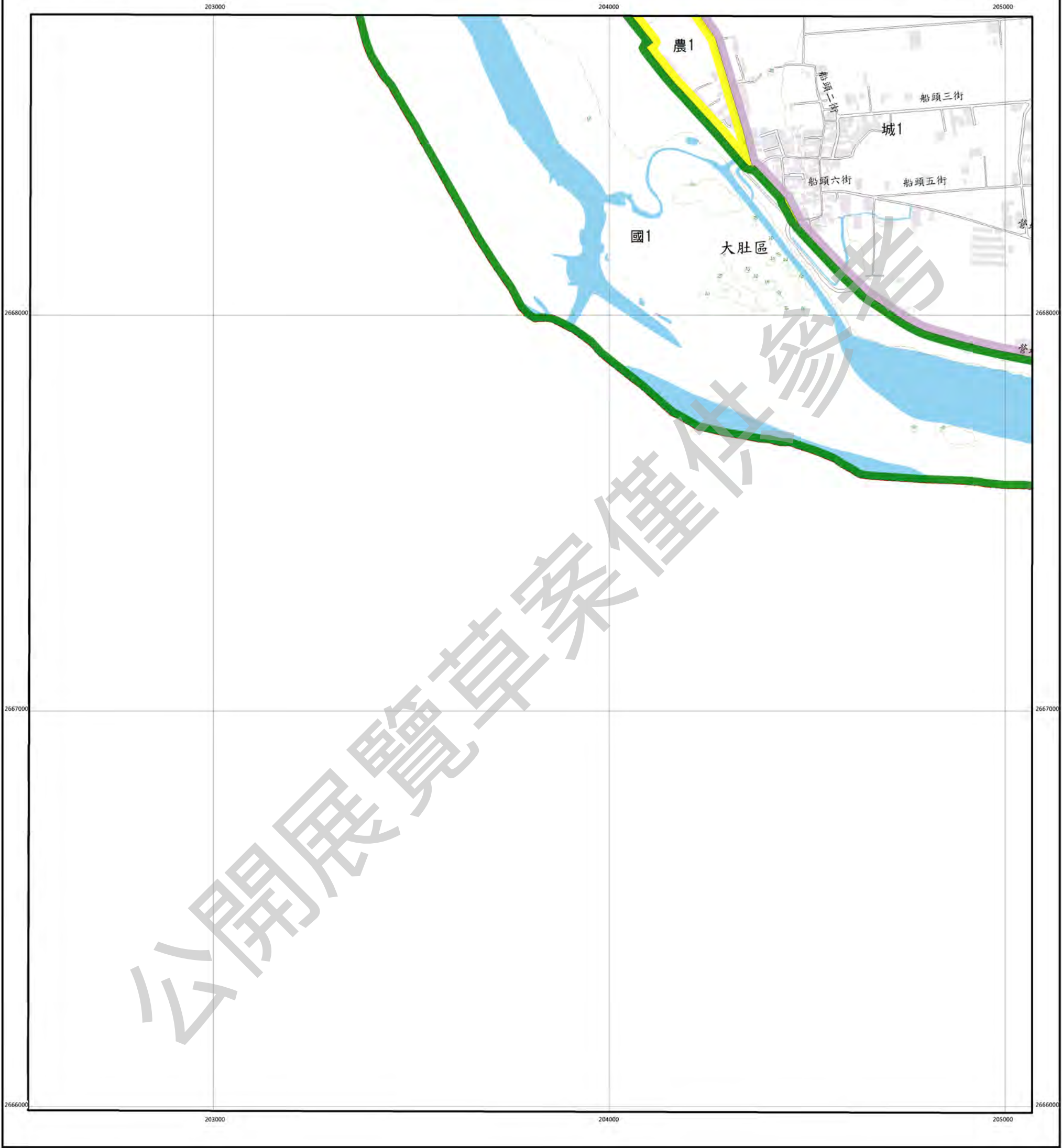




中寮


臺中市國土功能分區圖

95213052



圖例

國土保育地區	海洋資源地區	農業發展地區	城鄉發展地區
國1 第一類	海1-1 第一類之一	農1 第一類	城1 第一類
國2 第二類	海1-2 第一類之二	農2 第二類	城2-1 第二類之一
國3 第三類	海2 第二類	農3 第三類	城2-2 第二類之二
國4 第四類	海3 第三類	農4 第四類	城2-3 第二類之三
		農4(原) 第四類(原)	
		農5 第五類	

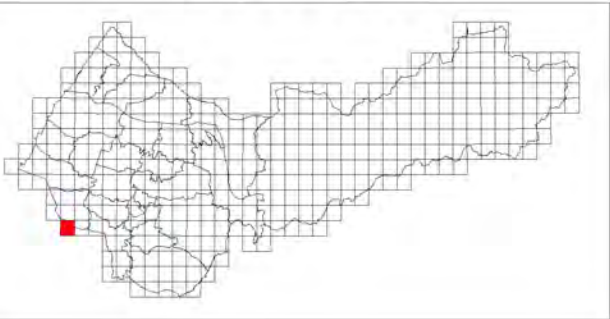


臺中市大肚區  
等高線間隔：10公尺  
高程：自臺灣平均海平面為零公尺起算  
座標系統：1997台灣大地基準(TWD97)  
主管機關：內政部  
製圖機關：臺中市政府地政局  
製圖時間：中華民國111年12月

圖幅接合表

95213041 霧峰區 第318頁	95213042 埤子腳 第319頁	95213043 總分 第320頁
	95213052 中寮 第339頁	95213053 大肚橋 第340頁

圖幅位置圖





# 大肚橋


臺中市國土功能分區圖

95213053



## 圖例

國土保育地區		海洋資源地區		農業發展地區		城鄉發展地區	
圖1	第一類	海1-1	第一類之一	農1	第一類	城1	第一類
圖2	第二類	海1-2	第一類之二	農2	第二類	城2-1	第二類之一
圖3	第三類	海2	第二類	農3	第三類	城2-2	第二類之二
圖4	第四類	海3	第三類	農4	第四類	城2-3	第二類之三
				農4(原)	第四類(原)		
				農5	第五類		

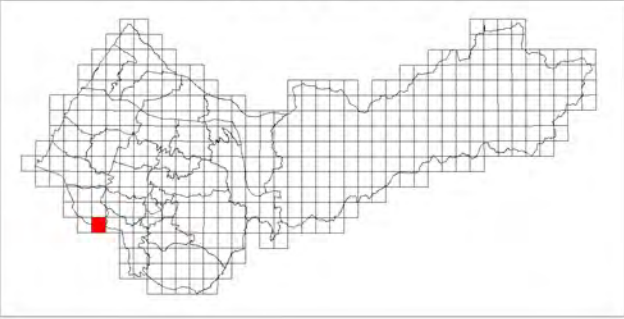


臺中市烏日區大肚區  
等高線間隔：10公尺  
高程：自臺灣平均海平面為零公尺起算  
座標系統：1997台灣大地基準(TWD97)  
主管機關：內政部  
製圖機關：臺中市政府地政局  
製圖時間：中華民國111年12月

## 圖幅接合表

95213042 琺子腳 第319頁	95213043 追分 第320頁	95213044 中社社區 第321頁
95213052 中寮 第339頁	95213053 大肚橋 第340頁	95213054 下影瀨 第341頁

## 圖幅位置圖






# 下勝膺

臺中市國土功能分區圖

95213054

This is a land use planning map for Taichung City, Taiwan. The map displays various functional zones, including agricultural areas (農3), urban areas (城1, 城2-1), and a large green area (國1) along the bottom. Major roads are shown, including Zhongshan Road (中山路), National Freeway 1 (國1), and several local roads like Jianting North Road (健行北路) and Jianting South Road (健行南路). The map also shows geographical features like rivers and a large body of water at the bottom. A grid system is overlaid on the map, with coordinates ranging from 208000 to 210000 on the x-axis and 2666000 to 2668000 on the y-axis. A large diagonal watermark reading '公開展覽' (Public Exhibition) is visible across the map.

國土保育地區	海洋資源地區	農業發展地區	城鄉發展地區
圖1 第一類	海1-1 第一類之一	農1 第一類	城1 第一類
圖2 第二類	海1-2 第一類之二	農2 第二類	城2-1 第二類之一
圖3 第三類	海2 第二類	農3 第三類	城2-2 第二類之二
圖4 第四類	海3 第三類	農4 第四類	城2-3 第二類之三
		農4(原) 第四類(原)	
		農5 第五類	



95213043 塩分 第320頁	95213044 中台社區 第321頁	95213045 新厝 第322頁
95213053 大肚媽 第340頁	95213054 下寮溪 第341頁	95213055 烏日 第342頁
		95213065 田中庄 第358頁



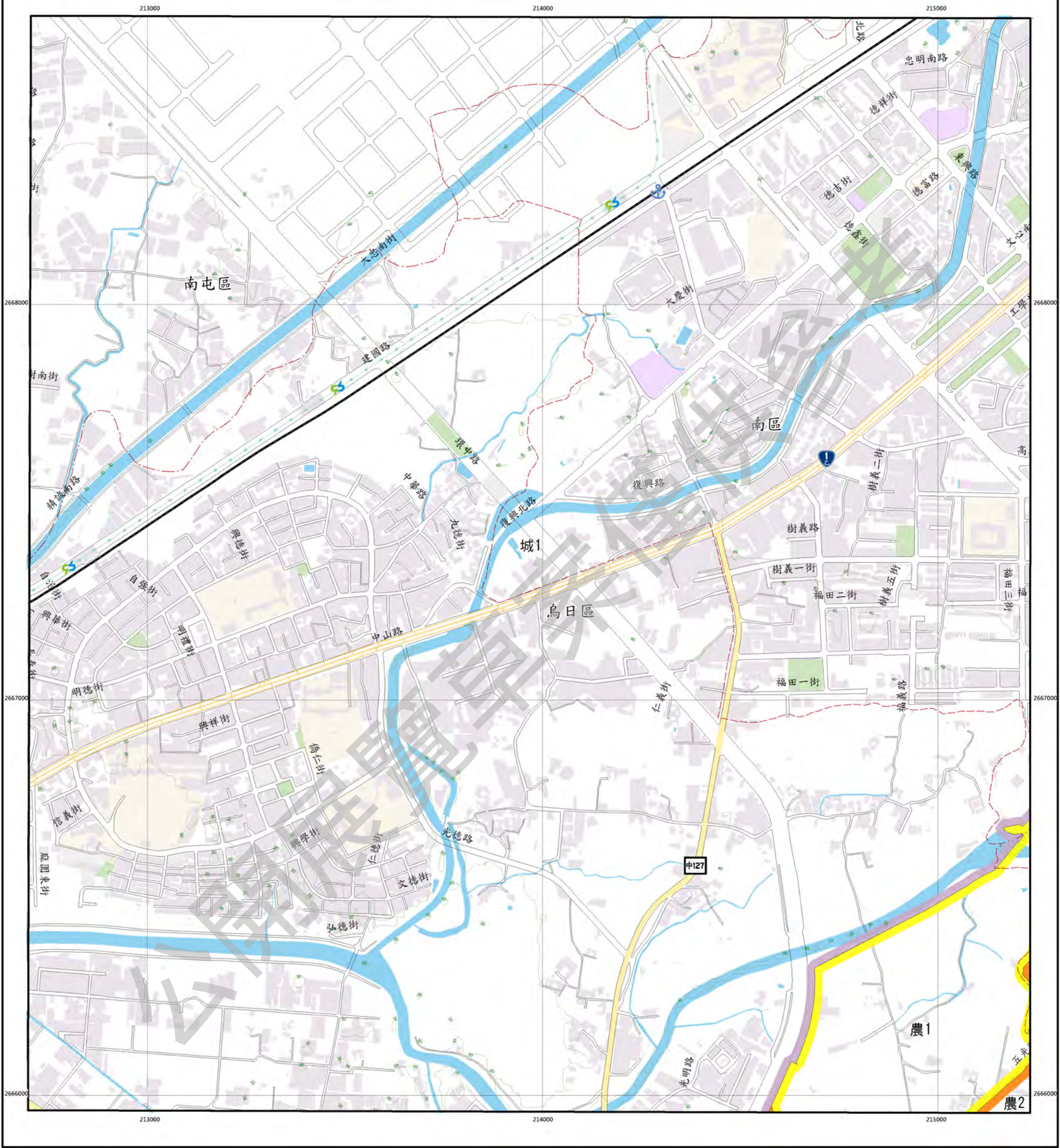




# 樹子腳


臺中市國土功能分區圖

95213056



## 圖例

國土保育地區	海洋資源地區	農業發展地區	城鄉發展地區
圖1 第一類	海1-1 第一類之一	農1 第一類	城1 第一類
圖2 第二類	海1-2 第一類之二	農2 第二類	城2-1 第二類之一
圖3 第三類	海2 第二類	農3 第三類	城2-2 第二類之二
圖4 第四類	海3 第三類	農4 第四類	城2-3 第二類之三
		農4(原) 第四類(原)	
		農5 第五類	

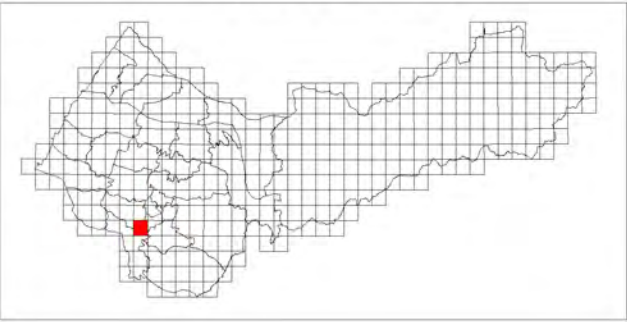


臺中市大里區南屯區烏日區  
等高線間隔：10公尺  
高程：自臺灣平均海面為零公尺起算  
座標系統：1997台灣大地基準(TWD97)  
主管機關：內政部  
製圖機關：臺中市政府地政局  
製圖時間：中華民國111年12月

## 圖幅接合表

95213045 劉厝 第322頁	95213046 南屯 第323頁	95213047 台中市 第324頁
95213055 烏日 第342頁	95213056 樹子腳 第343頁	95213057 樹王 第344頁
95213065 田中庄 第358頁	95213066 東勢區 第359頁	95213067 夏田 第360頁

## 圖幅位置圖

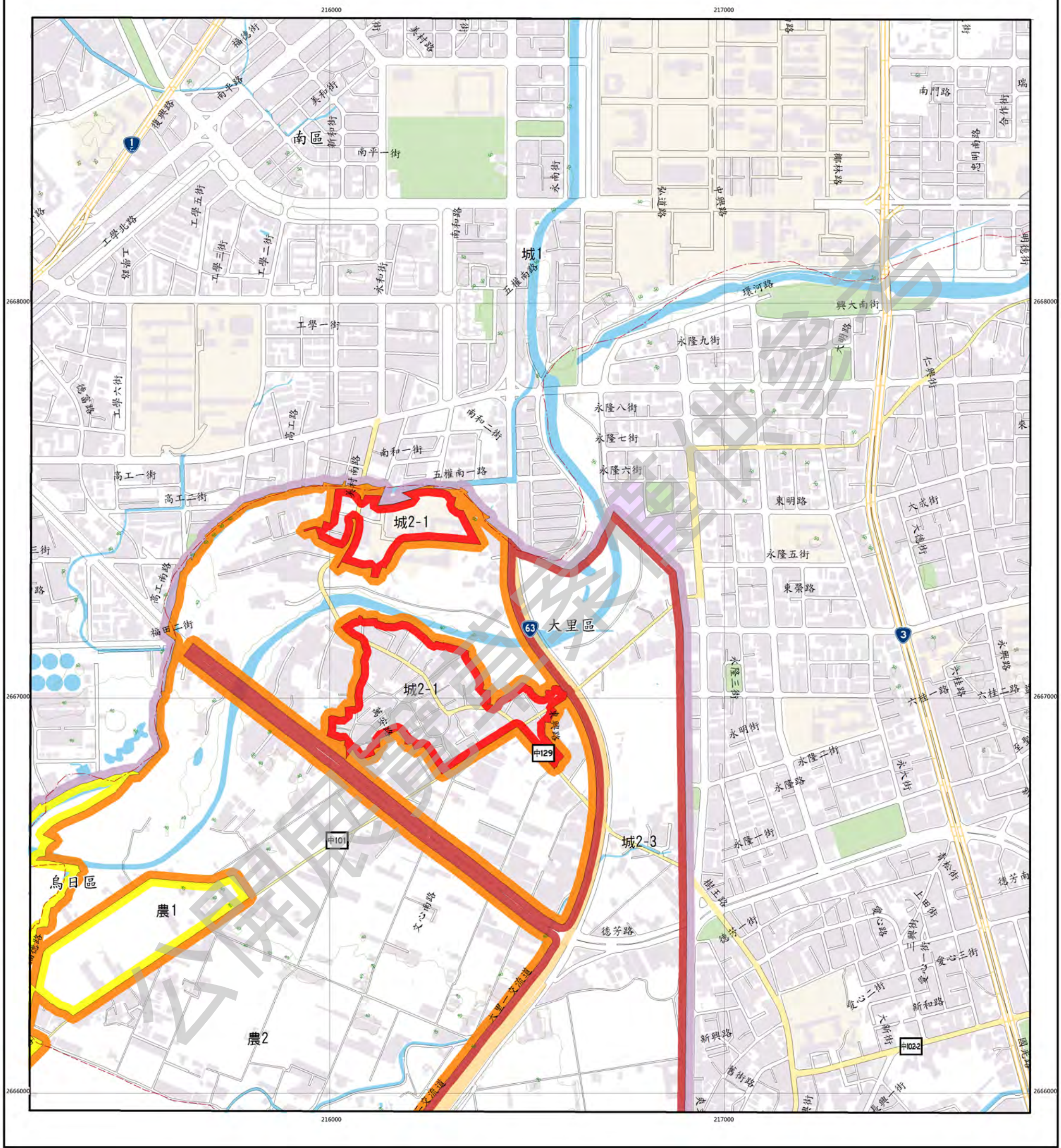




樹王

臺中市國土功能分區圖

95213057



圖例

國土保育地區		海洋資源地區		農業發展地區		城鄉發展地區	
圖1	第一類	海1-1	第一類之一	農1	第一類	城1	第一類
圖2	第二類	海1-2	第一類之二	農2	第二類	城2-1	第二類之一
圖3	第三類	海2	第二類	農3	第三類	城2-2	第二類之二
圖4	第四類	海3	第三類	農4	第四類	城2-3	第二類之三
				農4(原)	第四類(原)		
				農5	第五類		

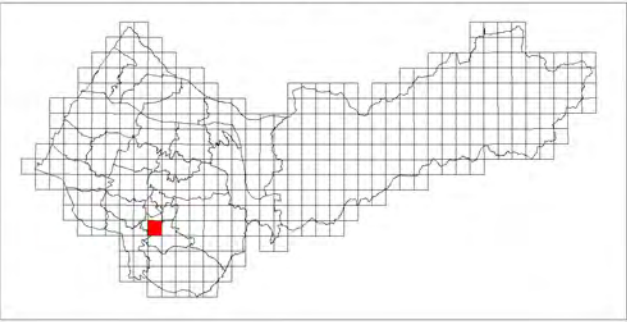


臺中市大里區南區烏日區  
等高線間隔：10公尺  
高程：自臺灣平均海平面為零公尺起算  
座標系統：1997台灣大地基準(TWD97)  
主管機關：內政部  
製圖機關：臺中市政府地政局  
製圖時間：中華民國111年12月

圖幅接合表

95213046 南屯 第323頁	95213047 台中市 第324頁	95213048 台中市(南部) 第325頁
95213056 樹子腳 第343頁	95213057 樹王 第344頁	95213058 內新 第345頁
95213066 車勢頭 第359頁	95213067 夏田 第360頁	95213068 華陽 第361頁

圖幅位置圖





95213058

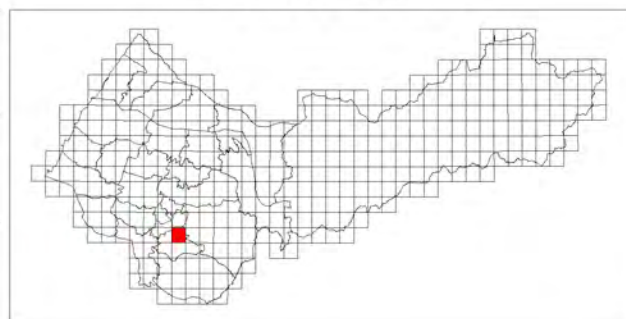
### 圖幅位置圖

國土保育地區	海洋資源地區	農業發展地區	城鄉發展地區
國1 第一類	海1-1 第一類之一	農1 第一類	城1 第一類
國2 第二類	海1-2 第一類之二	農2 第二類	城2-1 第二類之一
國3 第三類	海2 第二類	農3 第三類	城2-2 第二類之二
國4 第四類	海3 第三類	農4 第四類	城2-3 第二類之三
		農4(原) 第四類(原)	
		農5 第五類	



臺中市大里區東區南區太平區  
等高線間隔：10公尺  
高程：自臺灣平均海平面為零公尺起算  
座標系統：1997台灣大地基準(TWD97)  
主管機關：內政部  
製圖機關：臺中市政府地政局  
製圖時間：中華民國111年12月

95213047 台中市 第324頁	95213048 台中市(南部) 第325頁	95213049 太平 第326頁
95213057 樹王 第344頁	95213058 內新 第345頁	95213059 車籠埔 第346頁
95213067 夏田 第360頁	95213068 車湖 第361頁	95213069 北溝 第362頁

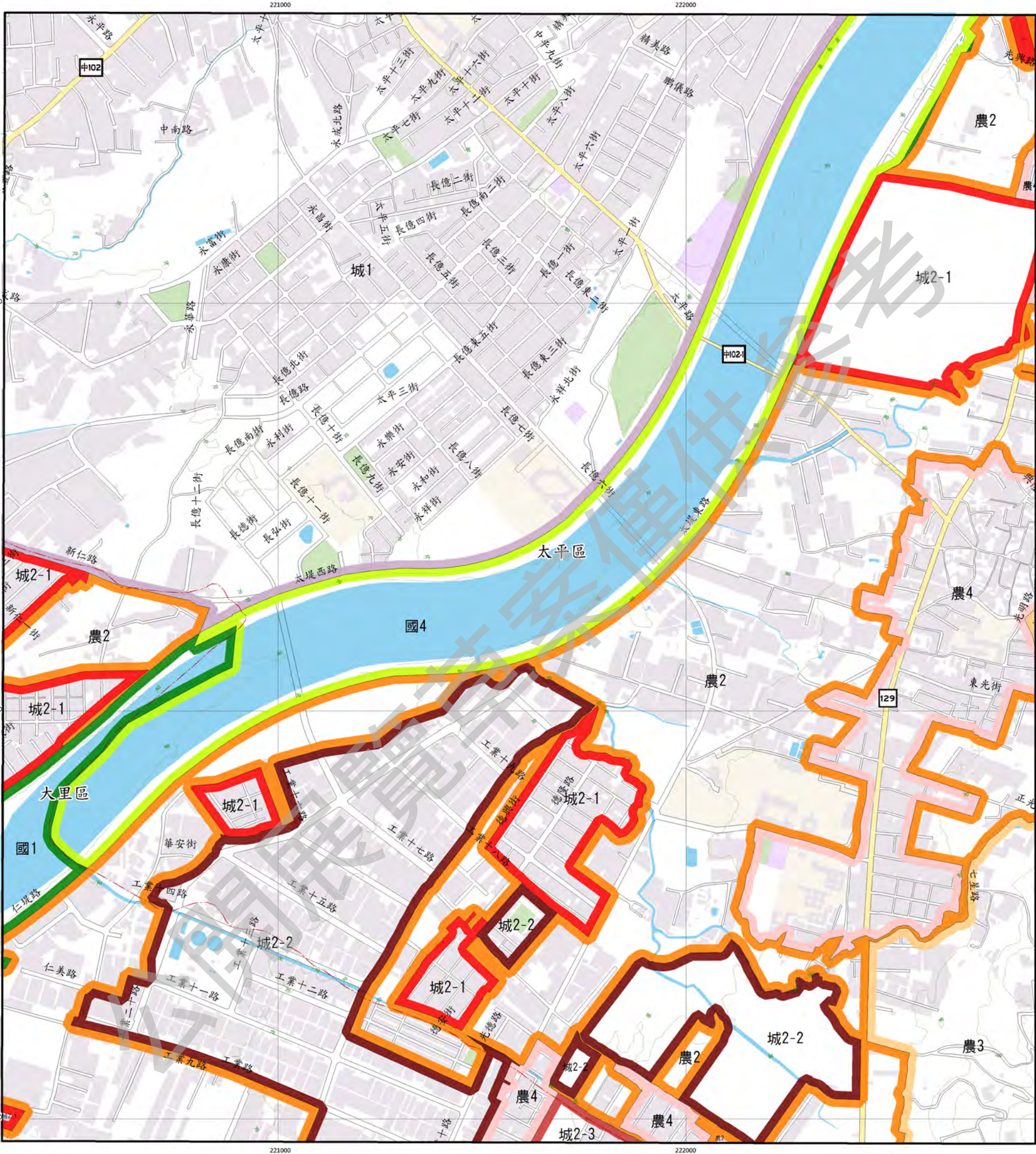




車籠埔


臺中市國土功能分區圖

95213059



圖例

國土保育地區	海洋資源地區	農業發展地區	城鄉發展地區
國1 第一類	海1-1 第一類之一	農1 第一類	城1 第一類
國2 第二類	海1-2 第一類之二	農2 第二類	城2-1 第二類之一
國3 第三類	海2 第二類	農3 第三類	城2-2 第二類之二
國4 第四類	海3 第三類	農4 第四類	城2-3 第二類之三
		農4(原) 第四類(原)	
		農5 第五類	

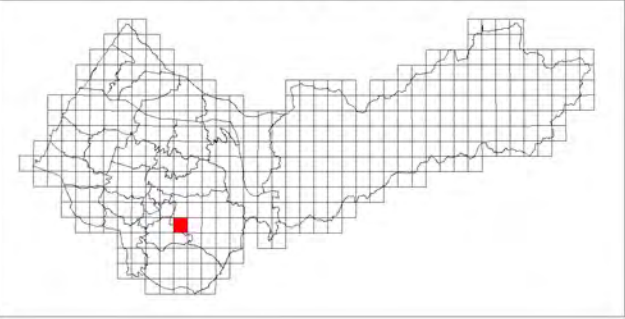


臺中市大里區太平區  
等高線間隔：10公尺  
高程：自臺灣平均海平面為零公尺起算  
座標系統：1997台灣大地基準(TWD97)  
主管機關：內政部  
製圖機關：臺中市政府地政局  
製圖時間：中華民國111年12月

圖幅接合表

95213048 台中市(南部) 第325頁	95213049 太平 第326頁	95213050 坪林 第327頁
95213058 內新 第345頁	95213059 車籠埔 第346頁	95213060 吳厝花園 第347頁
95213068 臺南 第361頁	95213069 北溝 第362頁	95213070 新竹坑 第363頁

圖幅位置圖

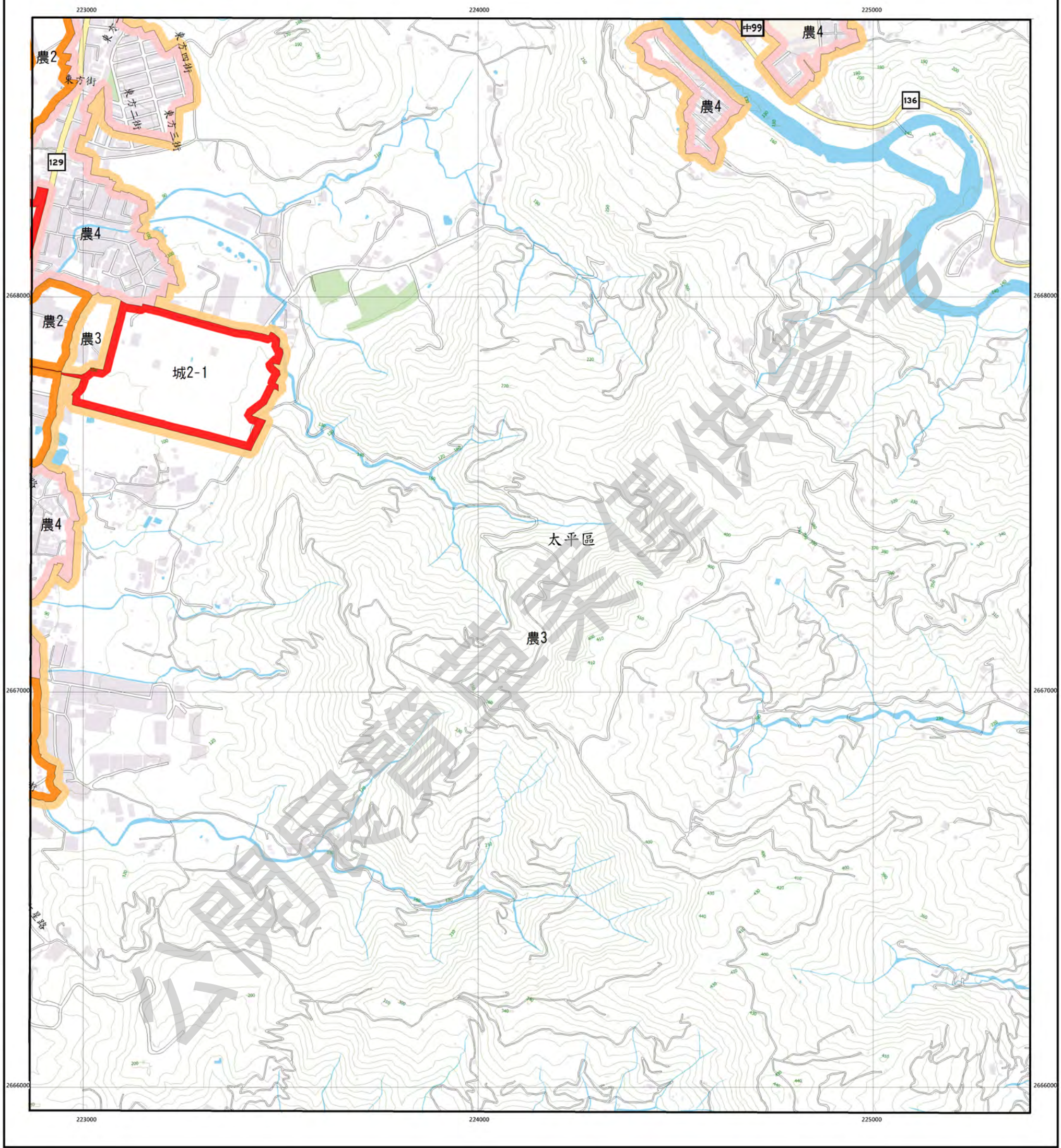




# 吳家花園

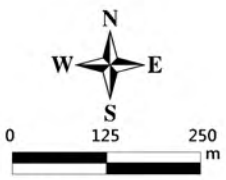
臺中市國土功能分區圖

95213060



## 圖例

國土保育地區	海洋資源地區	農業發展地區	城鄉發展地區
圖1 第一類	海1-1 第一類之一	農1 第一類	城1 第一類
圖2 第二類	海1-2 第一類之二	農2 第二類	城2-1 第二類之一
圖3 第三類	海2 第二類	農3 第三類	城2-2 第二類之二
圖4 第四類	海3 第三類	農4 第四類	城2-3 第二類之三
		農4(原) 第四類(原)	
		農5 第五類	

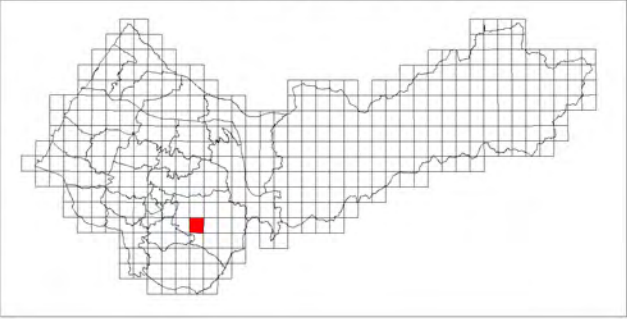


臺中市太平區  
等高線間隔：10公尺  
高程：自臺灣平均海平面為零公尺起算  
座標系統：1997台灣大地基準(TWD97)  
主管機關：內政部  
製圖機關：臺中市政府地政局  
製圖時間：中華民國111年12月

## 圖幅接合表

95213049 太平 第326頁	95213050 坪林 第327頁	95212041 九層頭 第328頁
95213059 車籠埔 第346頁	95213060 吳家花園 第347頁	95212051 鎮鐘岡 第348頁
95213069 北溝 第362頁	95213070 南竹坑 第363頁	95212061 中竹林 第364頁

## 圖幅位置圖

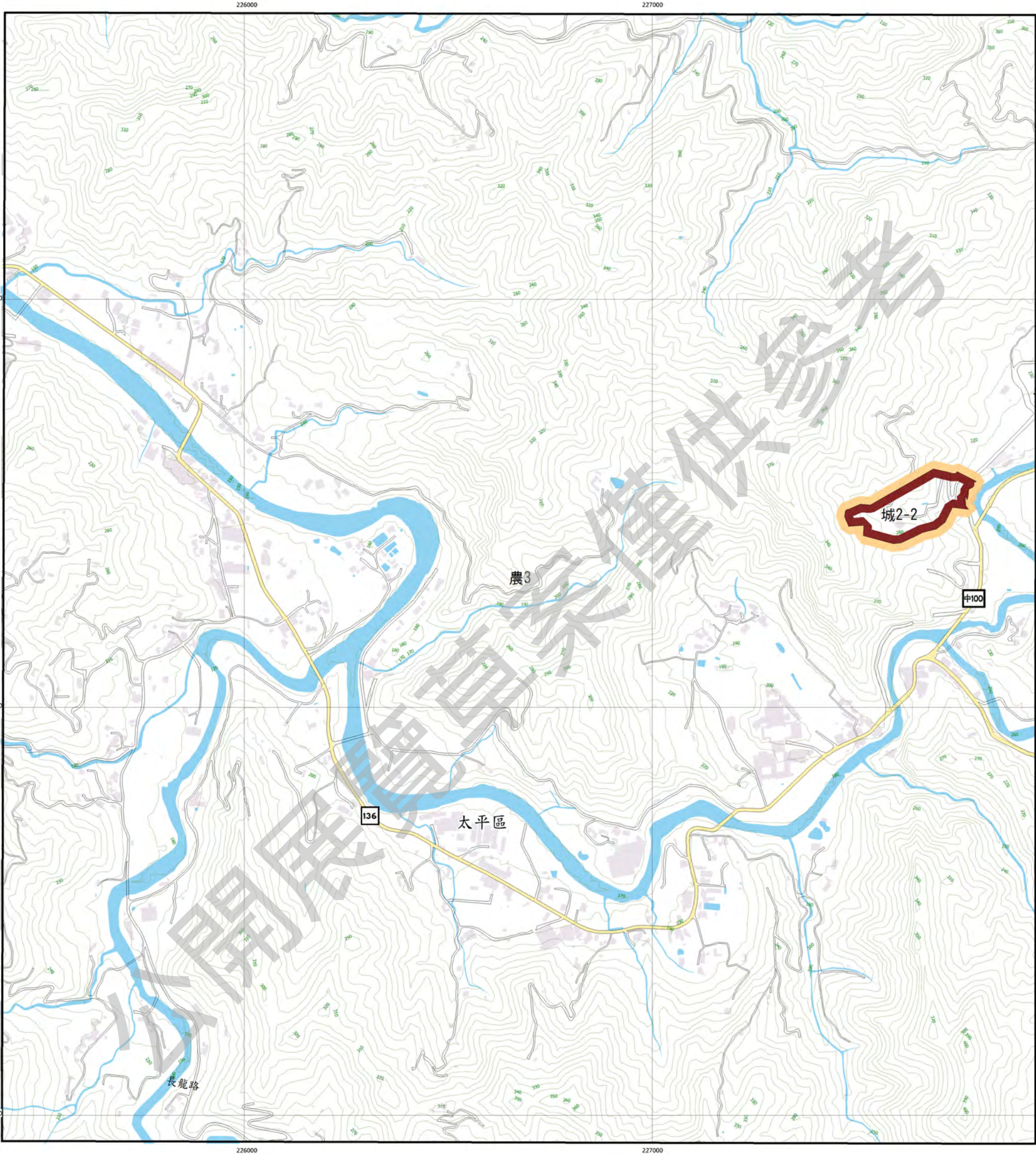




蝙蝠洞


臺中市國土功能分區圖

95212051



圖例

國土保育地區	海洋資源地區	農業發展地區	城鄉發展地區
國1 第一類	海1-1 第一類之一	農1 第一類	城1 第一類
國2 第二類	海1-2 第一類之二	農2 第二類	城2-1 第二類之一
國3 第三類	海2 第二類	農3 第三類	城2-2 第二類之二
國4 第四類	海3 第三類	農4 第四類	城2-3 第二類之三
		農4(原) 第四類(原)	
		農5 第五類	

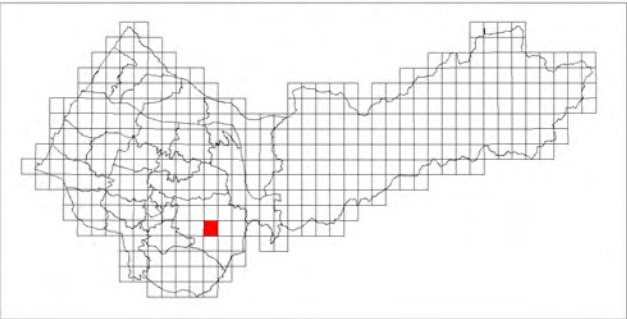


臺中市太平區  
等高線間隔：10公尺  
高程：自臺灣平均海面為零公尺起算  
座標系統：1997台灣大地基準(TWD97)  
主管機關：內政部  
製圖機關：臺中市政府地政局  
製圖時間：中華民國111年12月

圖幅接合表

95213050 坪林 第327頁	95212041 九層頭 第328頁	95212042 彭厝坪 第329頁
95213060 吳家花園 第347頁	95212051 蝙蝠洞 第348頁	95212052 茅埔 第349頁
95213070 南竹坑 第363頁	95212061 中竹坑 第364頁	95212062 乾溪口 第365頁

圖幅位置圖

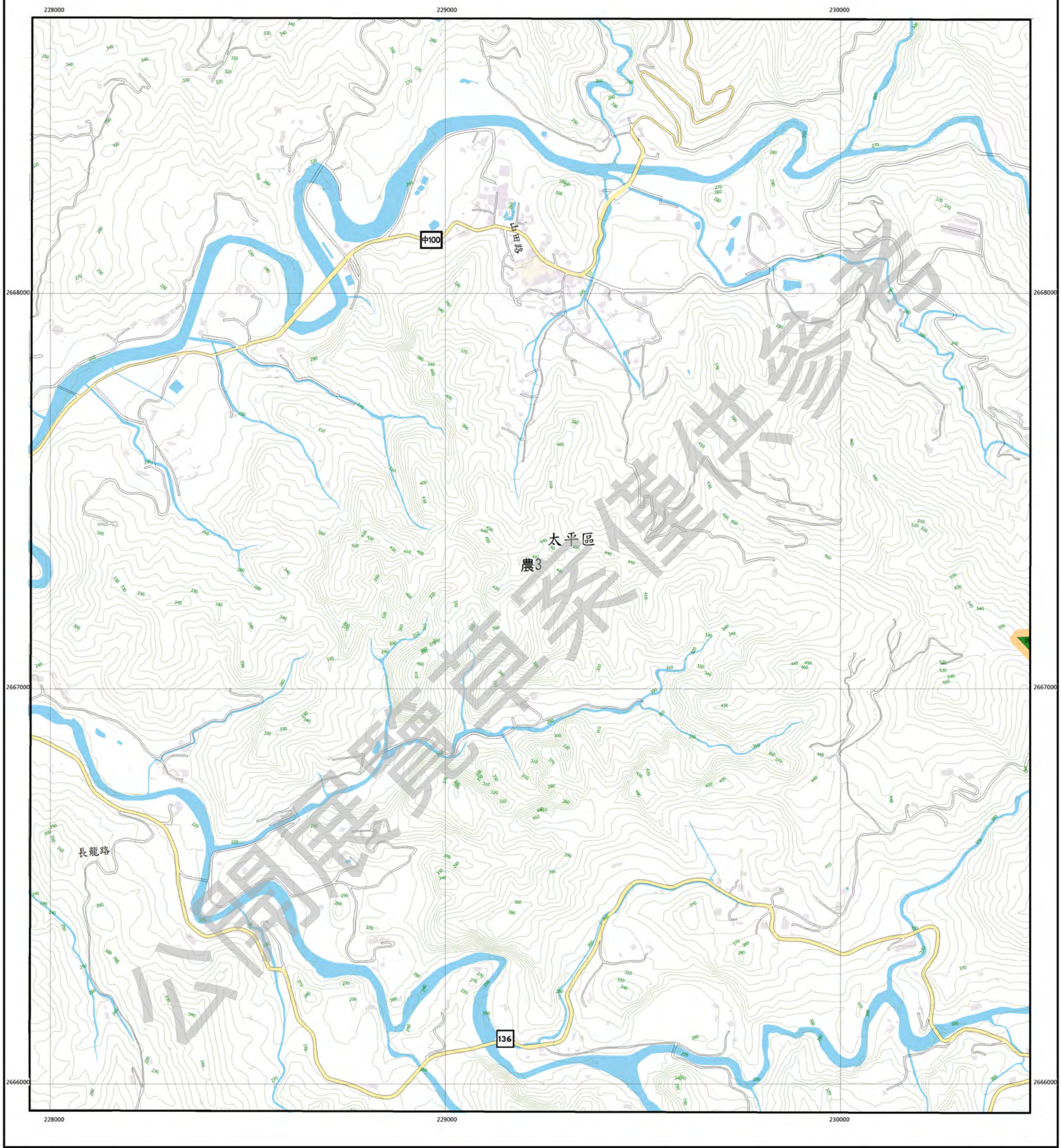




茅埔


臺中市國土功能分區圖

95212052



圖例

國土保育地區		海洋資源地區		農業發展地區		城鄉發展地區	
國1	第一類	海1-1	第一類之一	農1	第一類	城1	第一類
國2	第二類	海1-2	第一類之二	農2	第二類	城2-1	第二類之一
國3	第三類	海2	第二類	農3	第三類	城2-2	第二類之二
國4	第四類	海3	第三類	農4	第四類	城2-3	第二類之三
				農4(原)	第四類(原)		
				農5	第五類		

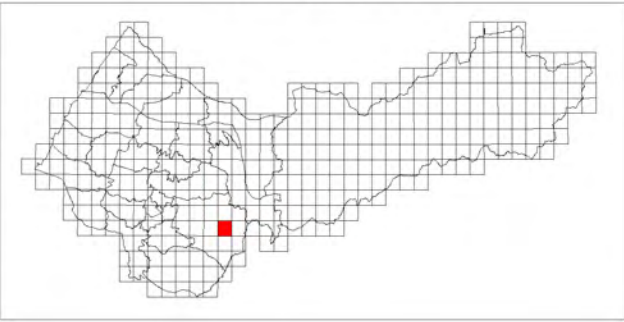


臺中市太平區  
等高線間隔：10公尺  
高程：自臺灣平均海平面為零公尺起算  
座標系統：1997台灣大地基準(TWD97)  
主管機關：內政部  
製圖機關：臺中市政府地政局  
製圖時間：中華民國111年12月

圖幅接合表

95212041 九層頭 第328頁	95212042 鼓車坪 第329頁	95212043 龍影山 第330頁
95212051 媽祖廟 第348頁	95212052 茅埔 第349頁	95212053 金字潭 第350頁
95212061 中竹林 第364頁	95212062 乾溪口 第365頁	95212063 赤崁頭 第366頁

圖幅位置圖

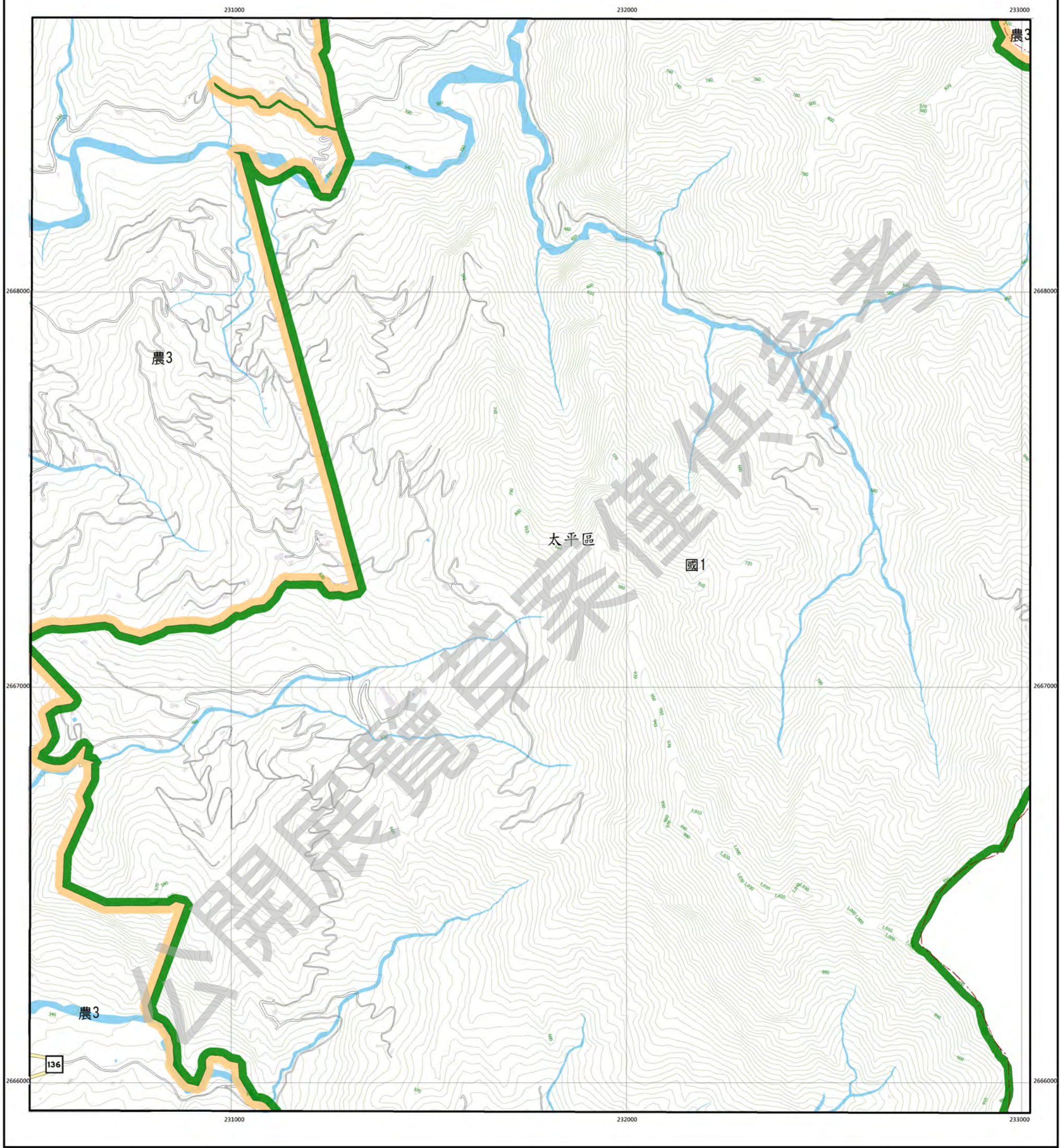




金字凍


臺中市國土功能分區圖

95212053



圖例

國土保育地區		海洋資源地區		農業發展地區		城鄉發展地區	
國1	第一類	海1-1	第一類之一	農1	第一類	城1	第一類
國2	第二類	海1-2	第一類之二	農2	第二類	城2-1	第二類之一
國3	第三類	海2	第二類	農3	第三類	城2-2	第二類之二
國4	第四類	海3	第三類	農4	第四類	城2-3	第二類之三
				農4(原)	第四類(原)		
				農5	第五類		

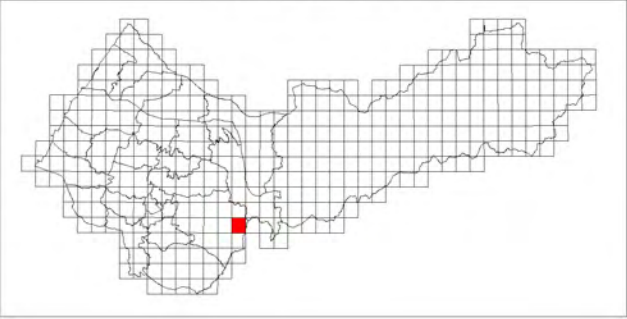


臺中市新社區太平區  
等高線間隔：10公尺  
高程：自臺灣平均海平面為零公尺起算  
座標系統：1997台灣大地基準(TWD97)  
主管機關：內政部  
製圖機關：臺中市政府地政局  
製圖時間：中華民國111年12月

圖幅接合表

95212042 該事坪 第329頁	95212043 錦華山 第330頁	95212044 溪頭 第331頁
95212052 茅埔 第349頁	95212053 金字凍 第350頁	95212054 頭樓 第351頁
95212062 乾溪口 第365頁	95212063 赤旗頭 第366頁	

圖幅位置圖

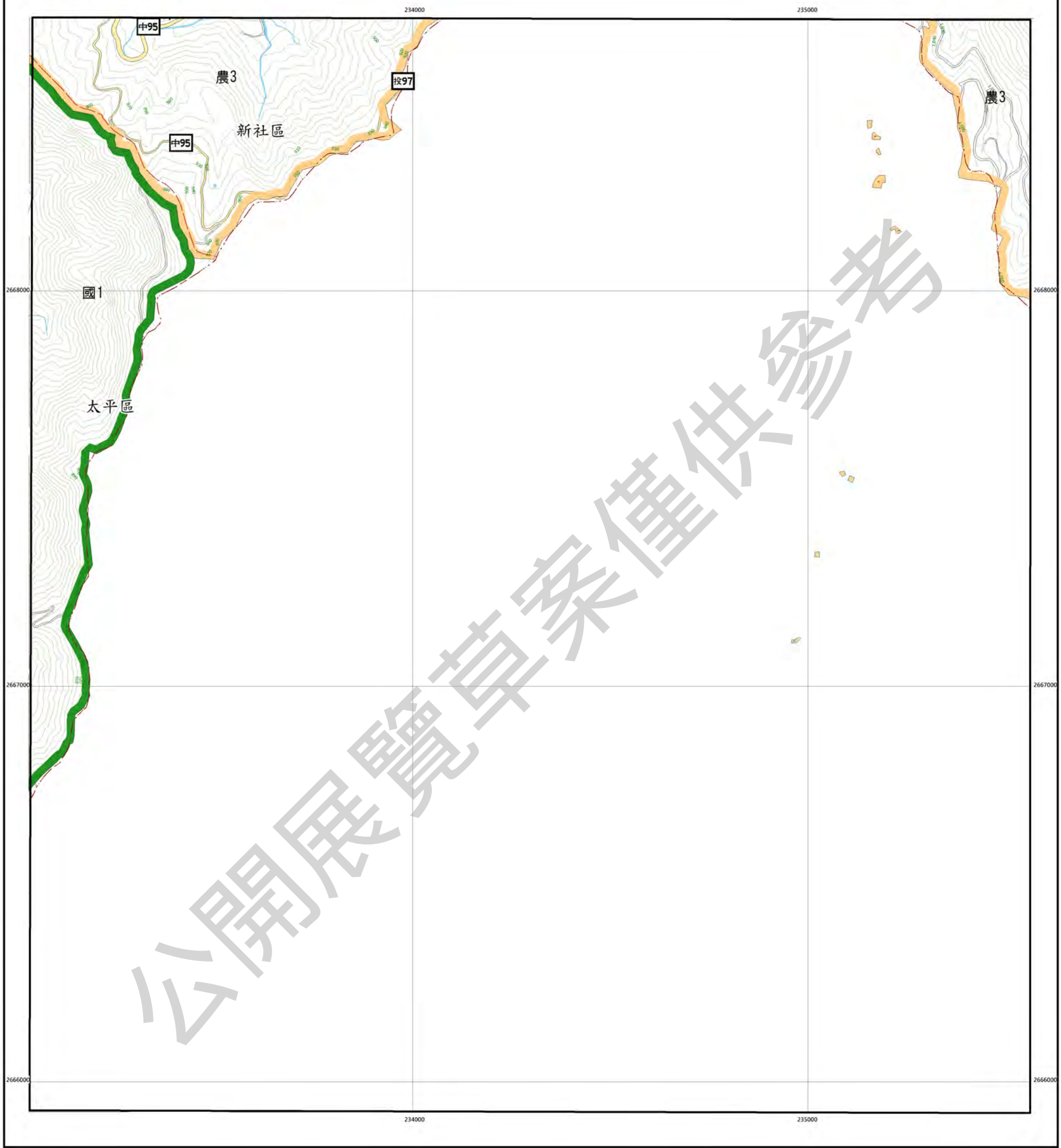




頭櫃


臺中市國土功能分區圖

95212054



圖例

國土保育地區		海洋資源地區		農業發展地區		城鄉發展地區	
國1	第一類	海1-1	第一類之一	農1	第一類	城1	第一類
國2	第二類	海1-2	第一類之二	農2	第二類	城2-1	第二類之一
國3	第三類	海2	第二類	農3	第三類	城2-2	第二類之二
國4	第四類	海3	第三類	農4	第四類	城2-3	第二類之三
				農4(原)	第四類(原)		
				農5	第五類		

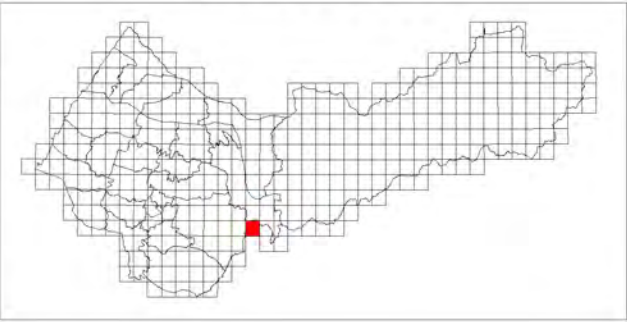


臺中市新社區太平區  
等高線間隔：10公尺  
高程：自臺灣平均海平面為零公尺起算  
座標系統：1997台灣大地基準(TWD97)  
主管機關：內政部  
製圖機關：臺中市政府地政局  
製圖時間：中華民國111年12月

圖幅接合表

95212043 龍眼山 第330頁	95212044 海頭 第331頁	95212045 二樓 第332頁
95212053 金字東 第350頁	95212054 頭櫃 第351頁	95212055 三隻寮 第352頁
95212063 赤崁頭 第366頁		95212065 老莊 第367頁

圖幅位置圖

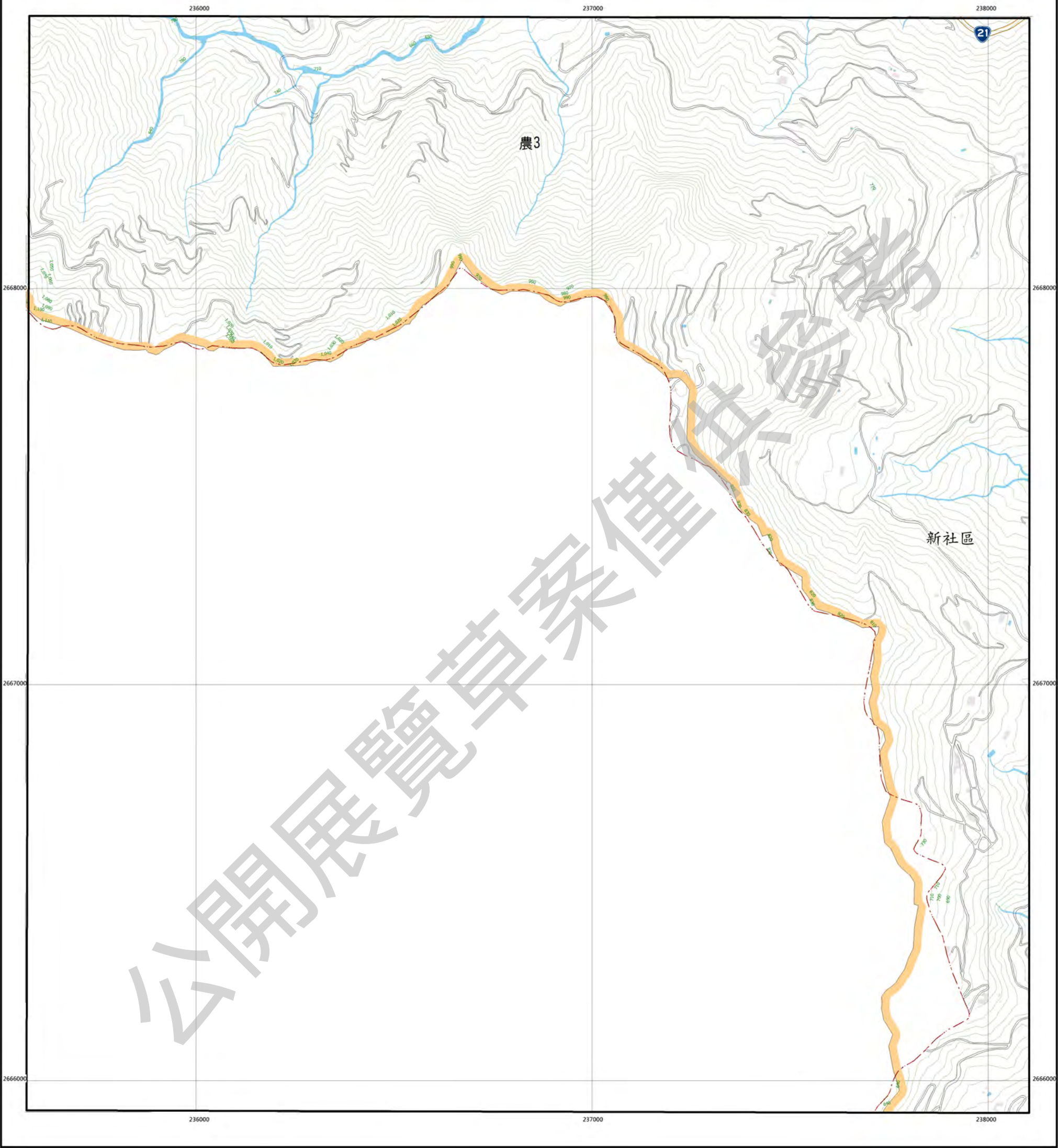




三隻寮


臺中市國土功能分區圖

95212055



圖例

國土保育地區		海洋資源地區		農業發展地區		城鄉發展地區	
圖1	第一類	海1-1	第一類之一	農1	第一類	城1	第一類
圖2	第二類	海1-2	第一類之二	農2	第二類	城2-1	第二類之一
圖3	第三類	海2	第二類	農3	第三類	城2-2	第二類之二
圖4	第四類	海3	第三類	農4	第四類	城2-3	第二類之三
				農4(原)	第四類(原)		
				農5	第五類		

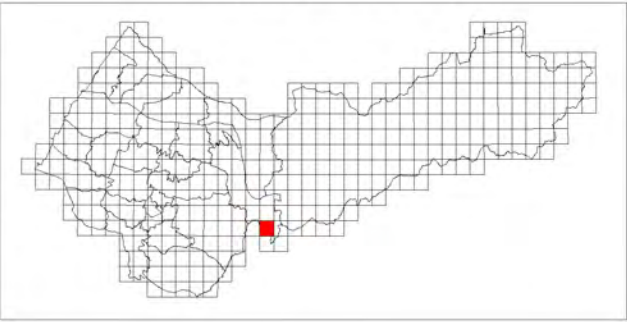


臺中市新社區  
等高線間隔：10公尺  
高程：自臺灣平均海平面為零公尺起算  
座標系統：1997台灣大地基準(TWD97)  
主管機關：內政部  
製圖機關：臺中市政府地政局  
製圖時間：中華民國111年12月

圖幅接合表

95212044 溪頭 第331頁	95212045 二種 第332頁	95212046 牛坪 第333頁
95212054 頭寮 第351頁	95212055 三隻寮 第352頁	95212056 上坪 第353頁
	95212065 老莊 第367頁	95212066 大坪 第368頁

圖幅位置圖

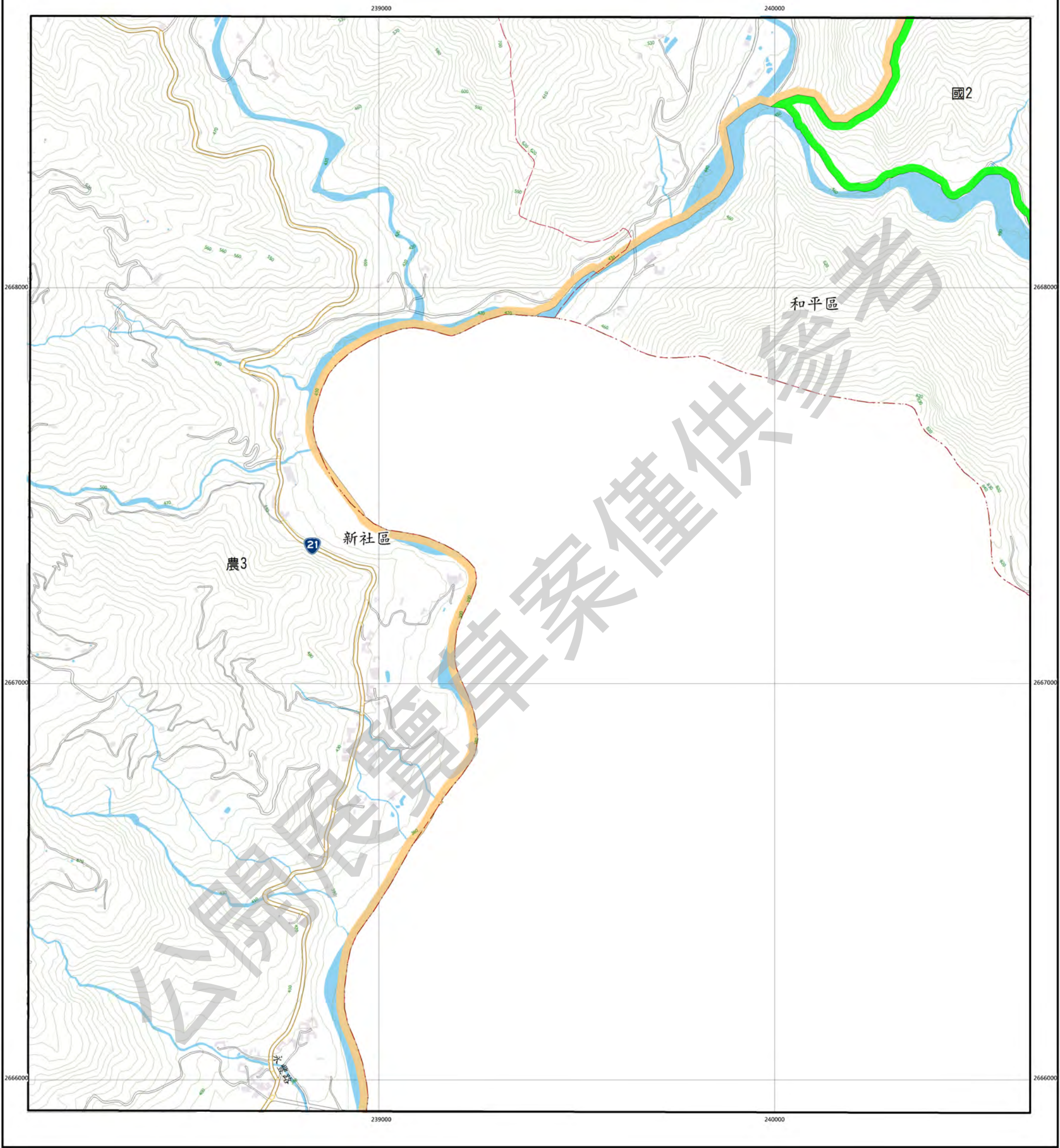




上坪


臺中市國土功能分區圖

95212056



圖例

國土保育地區		海洋資源地區		農業發展地區		城鄉發展地區	
圖1	第一類	海1-1	第一類之一	農1	第一類	城1	第一類
圖2	第二類	海1-2	第一類之二	農2	第二類	城2-1	第二類之一
圖3	第三類	海2	第二類	農3	第三類	城2-2	第二類之二
圖4	第四類	海3	第三類	農4	第四類	城2-3	第二類之三
				農4(原)	第四類(原)		
				農5	第五類		

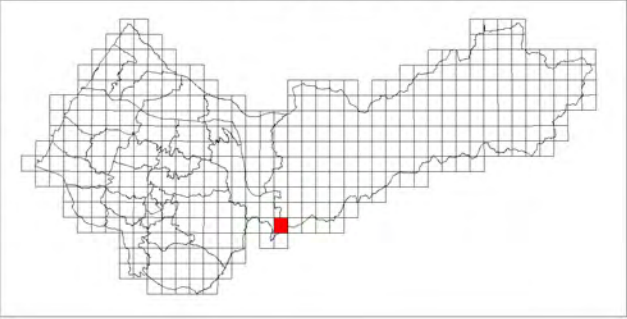


臺中市和平區新社區  
等高線間隔：10公尺  
高程：自臺灣平均海平面為零公尺起算  
座標系統：1997台灣大地基準(TWD97)  
主管機關：內政部  
製圖機關：臺中市政府地政局  
製圖時間：中華民國111年12月

圖幅接合表

95212045 二樓 第332頁	95212046 牛坪 第333頁	95212047 阿冷山(四) 第334頁
95212055 三隻寮 第352頁	95212056 上坪 第353頁	95212057 阿冷山(三) 第354頁
95212065 老莊 第367頁	95212066 大坪 第368頁	

圖幅位置圖

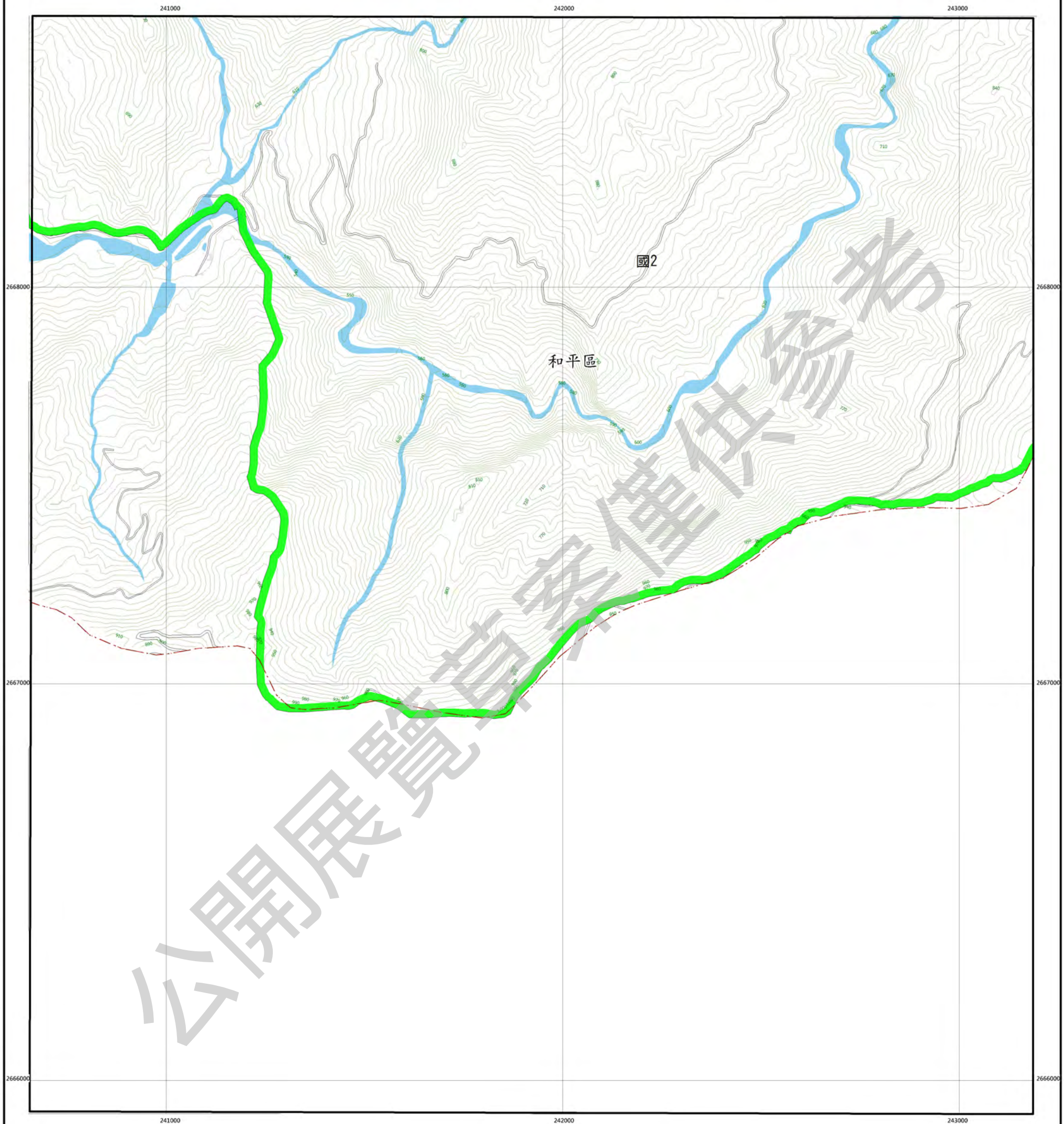




# 阿冷山(三)

臺中市國土功能分區圖

95212057



## 圖例

國土保育地區	海洋資源地區	農業發展地區	城鄉發展地區
國1 第一類	海1-1 第一類之一	農1 第一類	城1 第一類
國2 第二類	海1-2 第一類之二	農2 第二類	城2-1 第二類之一
國3 第三類	海2 第二類	農3 第三類	城2-2 第二類之二
國4 第四類	海3 第三類	農4 第四類	城2-3 第二類之三
		農4(原) 第四類(原)	
		農5 第五類	

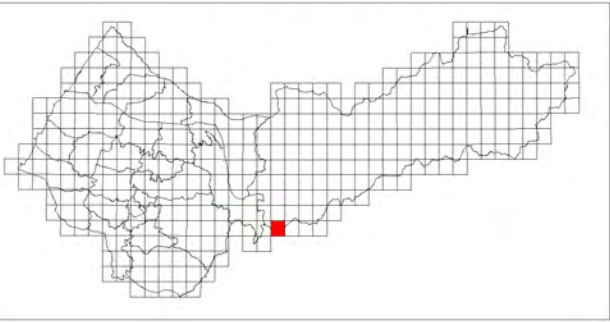


臺中市和平區  
等高線間隔：10公尺  
高程：自臺灣平均海平面為零公尺起算  
座標系統：1997台灣大地基準(TWD97)  
主管機關：內政部  
製圖機關：臺中市政府地政局  
製圖時間：中華民國111年12月

## 圖幅接合表

95212046 牛坪 第333頁	95212047 阿冷山(四) 第334頁	95212048 阿冷山(一) 第335頁
95212056 上坪 第353頁	95212057 阿冷山(三) 第354頁	95212058 阿冷山(二) 第355頁
95212066 大坪 第368頁		

## 圖幅位置圖

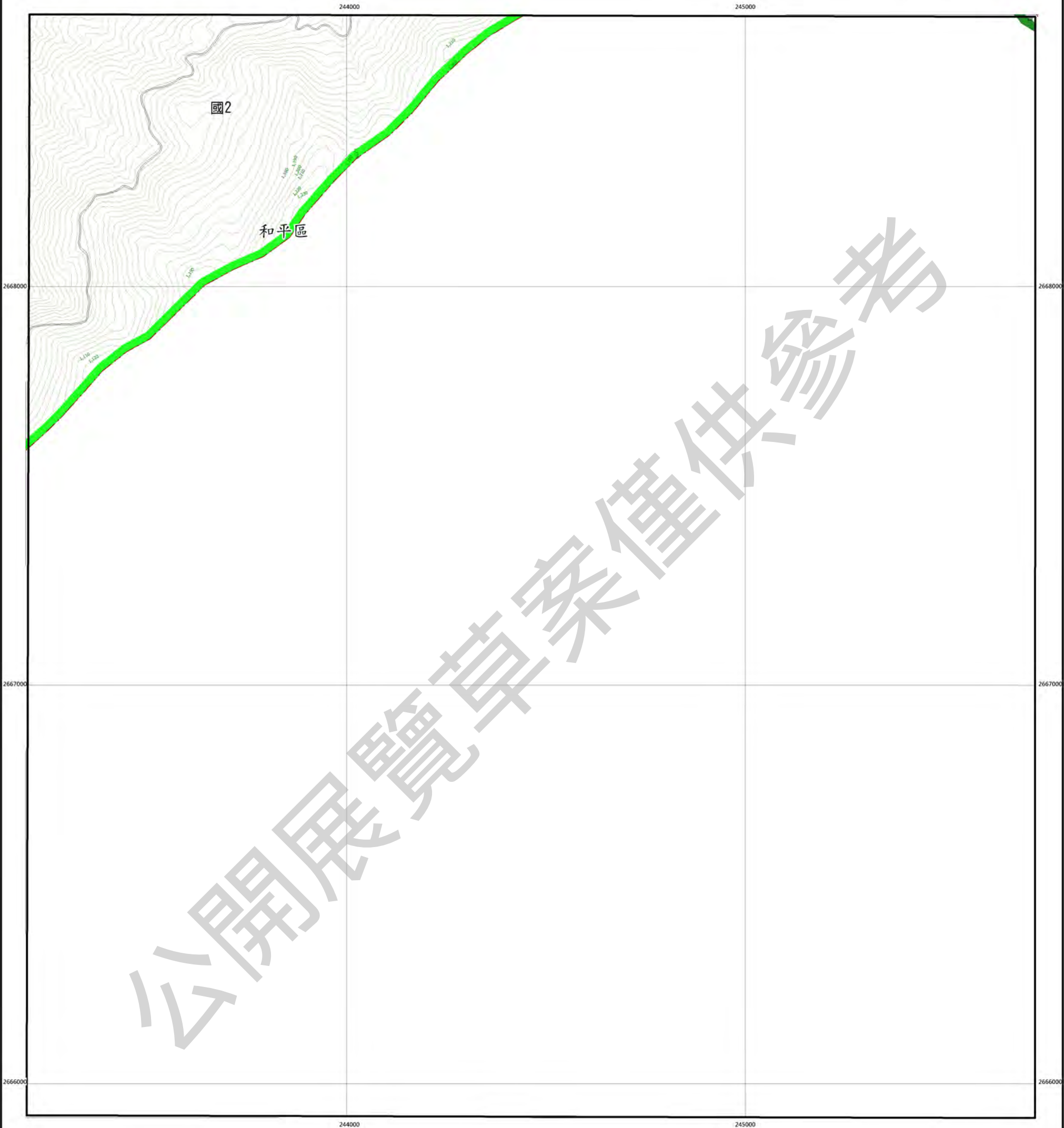




# 阿冷山(二)


臺中市國土功能分區圖

95212058



## 圖例

國土保育地區		海洋資源地區		農業發展地區		城鄉發展地區	
國1	第一類	海1-1	第一類之一	農1	第一類	城1	第一類
國2	第二類	海1-2	第一類之二	農2	第二類	城2-1	第二類之一
國3	第三類	海2	第二類	農3	第三類	城2-2	第二類之二
國4	第四類	海3	第三類	農4	第四類	城2-3	第二類之三
				農4(原)	第四類(原)		
				農5	第五類		

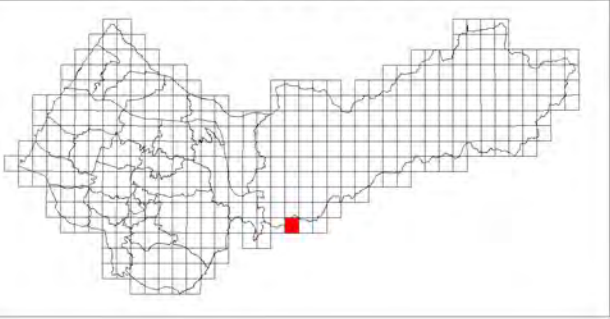


臺中市和平區  
等高線間隔：10公尺  
高程：自臺灣平均海平面為零公尺起算  
座標系統：1997台灣大地基準(TWD97)  
主管機關：內政部  
製圖機關：臺中市政府地政局  
製圖時間：中華民國111年12月

## 圖幅接合表

95212047 阿冷山(四) 第334頁	95212048 阿冷山(一) 第335頁	95212049 順原山(四) 第336頁
95212057 阿冷山(三) 第354頁	95212058 阿冷山(二) 第355頁	95212059 順原山(三) 第356頁

## 圖幅位置圖






# 眉原山(三)


臺中市國土功能分區圖

95212059



## 圖例

國土保育地區	海洋資源地區	農業發展地區	城鄉發展地區
國1 第一類	海1-1 第一類之一	農1 第一類	城1 第一類
國2 第二類	海1-2 第一類之二	農2 第二類	城2-1 第二類之一
國3 第三類	海2 第二類	農3 第三類	城2-2 第二類之二
國4 第四類	海3 第三類	農4 第四類	城2-3 第二類之三
		農4(原) 第四類(原)	
		農5 第五類	

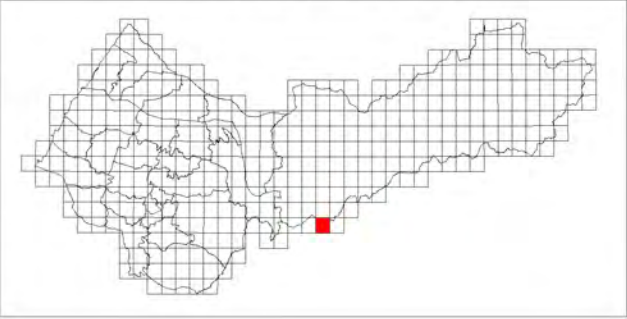


臺中市和平區  
等高線間隔：10公尺  
高程：自臺灣平均海平面為零公尺起算  
座標系統：1997台灣大地基準(TWD97)  
主管機關：內政部  
製圖機關：臺中市政府地政局  
製圖時間：中華民國111年12月

## 圖幅接合表

95212048 阿冷山(一) 第335頁	95212049 眉原山(四) 第336頁	95212050 眉原山(一) 第337頁
95212058 阿冷山(二) 第355頁	95212059 眉原山(三) 第356頁	95212060 眉原山(二) 第357頁

## 圖幅位置圖






# 眉原山(二)

臺中市國土功能分區圖

95212060



## 圖例

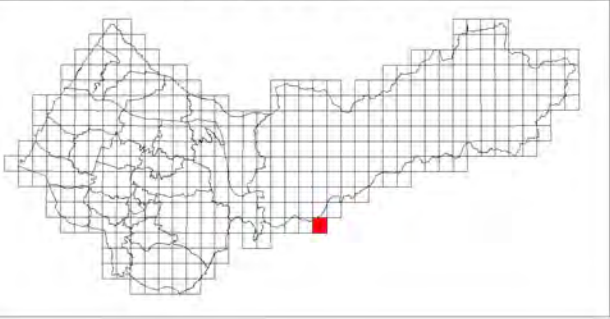
國土保育地區		海洋資源地區		農業發展地區		城鄉發展地區	
國1	第一類	海1-1	第一類之一	農1	第一類	城1	第一類
國2	第二類	海1-2	第一類之二	農2	第二類	城2-1	第二類之一
國3	第三類	海2	第二類	農3	第三類	城2-2	第二類之二
國4	第四類	海3	第三類	農4	第四類	城2-3	第二類之三
				農4(原)	第四類(原)		
				農5	第五類		



## 圖幅接合表

95212049 眉原山(四) 第336頁	95212050 眉原山(一) 第337頁	96213041 尾寮山(四) 第338頁
95212059 眉原山(三) 第356頁	95212060 眉原山(二) 第357頁	

## 圖幅位置圖

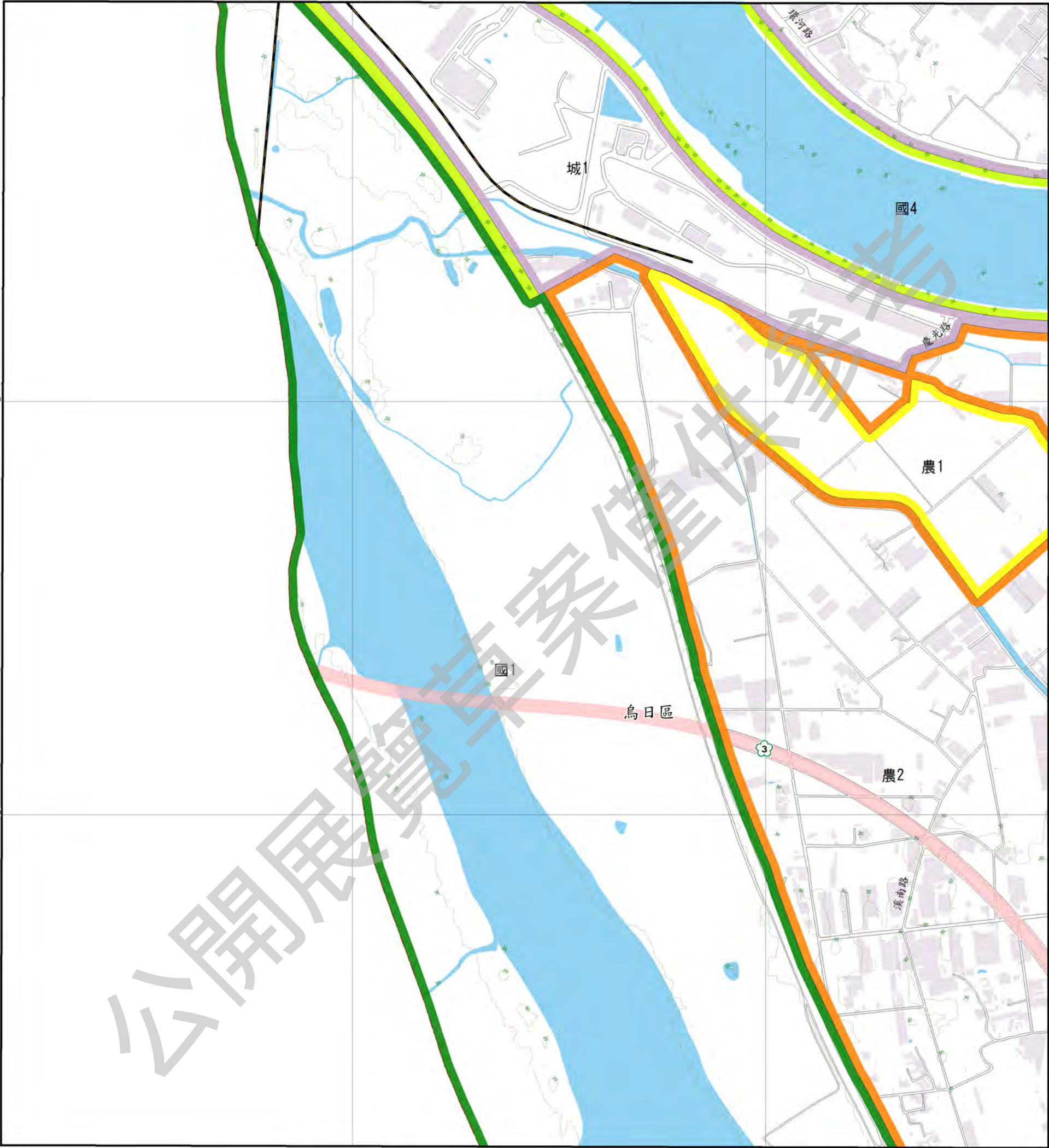




田中庄


臺中市國土功能分區圖

95213065



圖例

國土保育地區		海洋資源地區		農業發展地區		城鄉發展地區	
國1	第一類	海1-1	第一類之一	農1	第一類	城1	第一類
國2	第二類	海1-2	第一類之二	農2	第二類	城2-1	第二類之一
國3	第三類	海2	第二類	農3	第三類	城2-2	第二類之二
國4	第四類	海3	第三類	農4	第四類	城2-3	第二類之三
				農4(原)	第四類(原)		
				農5	第五類		

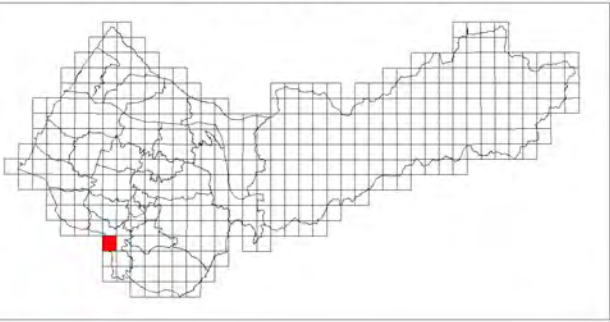


臺中市烏日區  
等高線間隔：10公尺  
高程：自臺灣平均海平面為零公尺起算  
座標系統：1997台灣大地基準(TWD97)  
主管機關：內政部  
製圖機關：臺中市政府地政局  
製圖時間：中華民國111年12月

圖幅接合表

95213054 下寮厝 第341頁	95213055 烏日 第342頁	95213056 樹子腳 第343頁
	95213065 田中庄 第358頁	95213066 東勢區 第359頁
95213075 快官 第369頁	95213076 石碇潭 第370頁	

圖幅位置圖

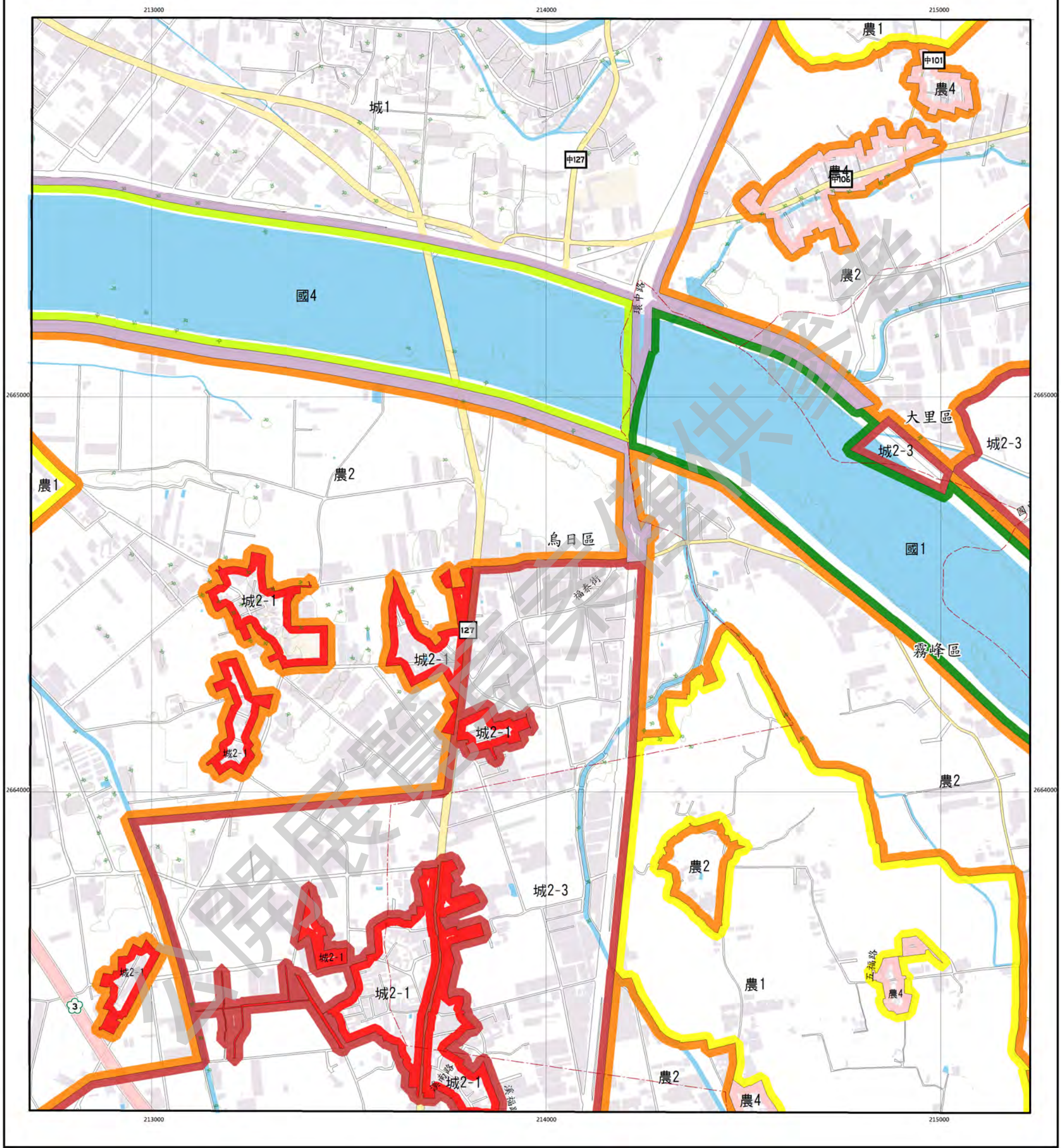




東勢園


臺中市國土功能分區圖

95213066



圖例

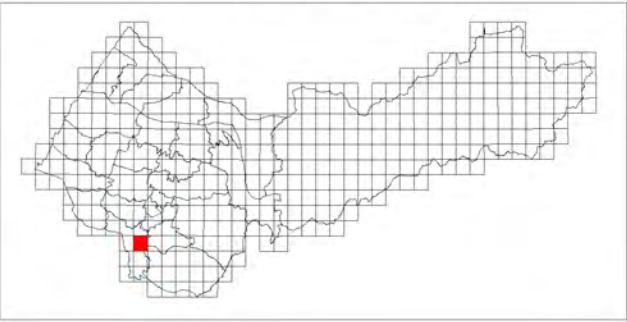
國土保育地區	海洋資源地區	農業發展地區	城鄉發展地區
國1 第一類	海1-1 第一類之一	農1 第一類	城1 第一類
國2 第二類	海1-2 第一類之二	農2 第二類	城2-1 第二類之一
國3 第三類	海2 第二類	農3 第三類	城2-2 第二類之二
國4 第四類	海3 第三類	農4 第四類	城2-3 第二類之三
		農4(原) 第四類(原)	
		農5 第五類	



圖幅接合表

95213055 烏日 第342頁	95213056 樹子腳 第343頁	95213057 樹王 第344頁
95213065 田中庄 第358頁	95213066 東勢園 第359頁	95213067 寮田 第360頁
95213075 快官 第369頁	95213076 石埤潭 第370頁	95213077 四德厝 第371頁

圖幅位置圖

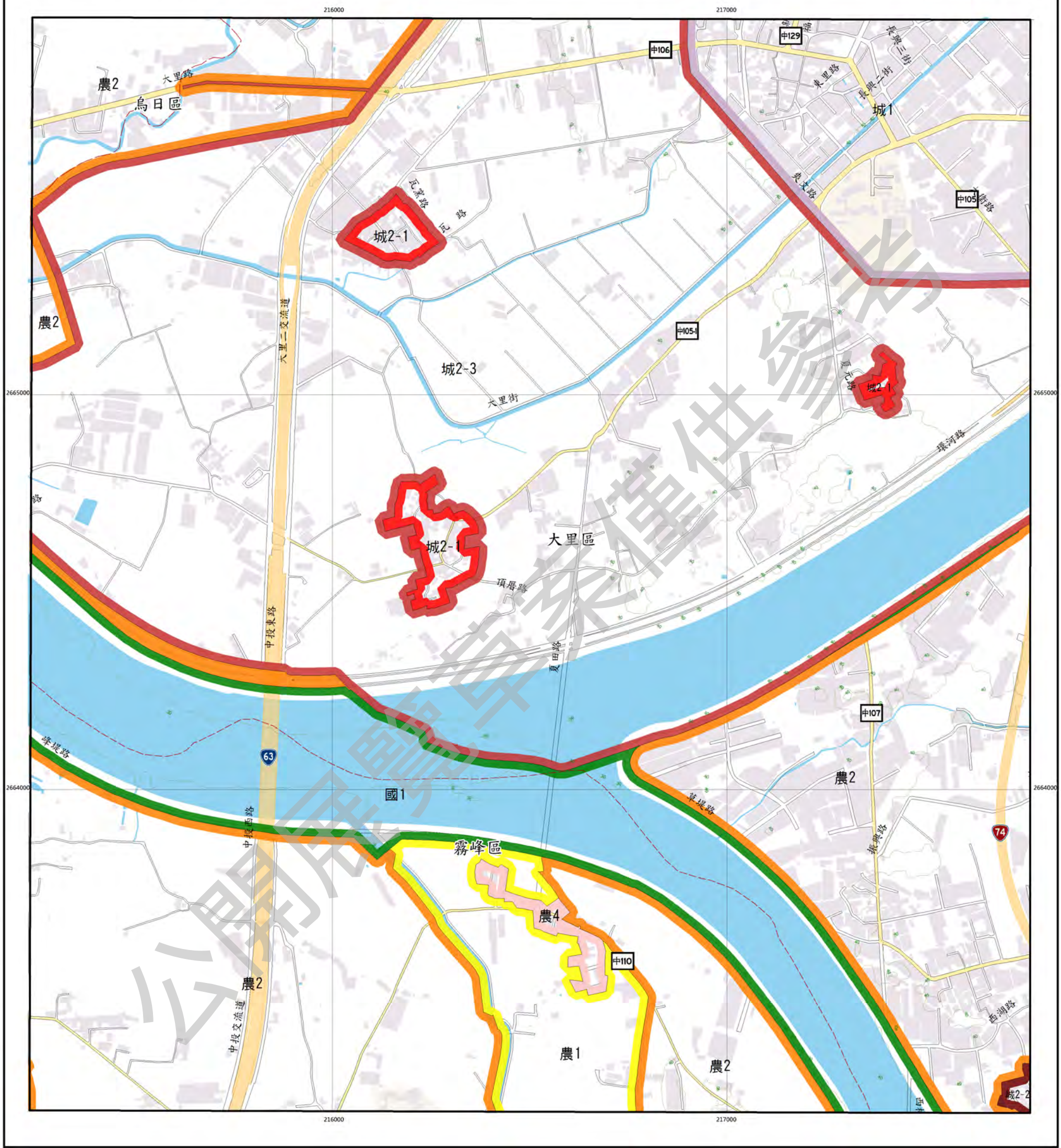




夏田


臺中市國土功能分區圖

95213067



圖例

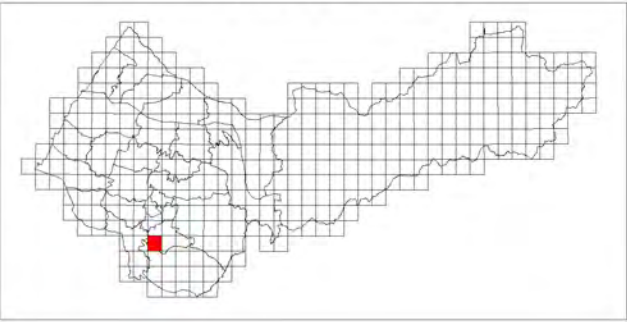
國土保育地區		海洋資源地區		農業發展地區		城鄉發展地區	
國1	第一類	海1-1	第一類之一	農1	第一類	城1	第一類
國2	第二類	海1-2	第一類之二	農2	第二類	城2-1	第二類之一
國3	第三類	海2	第二類	農3	第三類	城2-2	第二類之二
國4	第四類	海3	第三類	農4	第四類	城2-3	第二類之三
				農4(原)	第四類(原)		
				農5	第五類		



圖幅接合表

95213056 樹子腳 第343頁	95213057 樹王 第344頁	95213058 內新 第345頁
95213066 東勢區 第359頁	95213067 夏田 第360頁	95213068 藤湖 第361頁
95213076 石碇區 第370頁	95213077 四德區 第371頁	95213078 霧峰 第372頁

圖幅位置圖

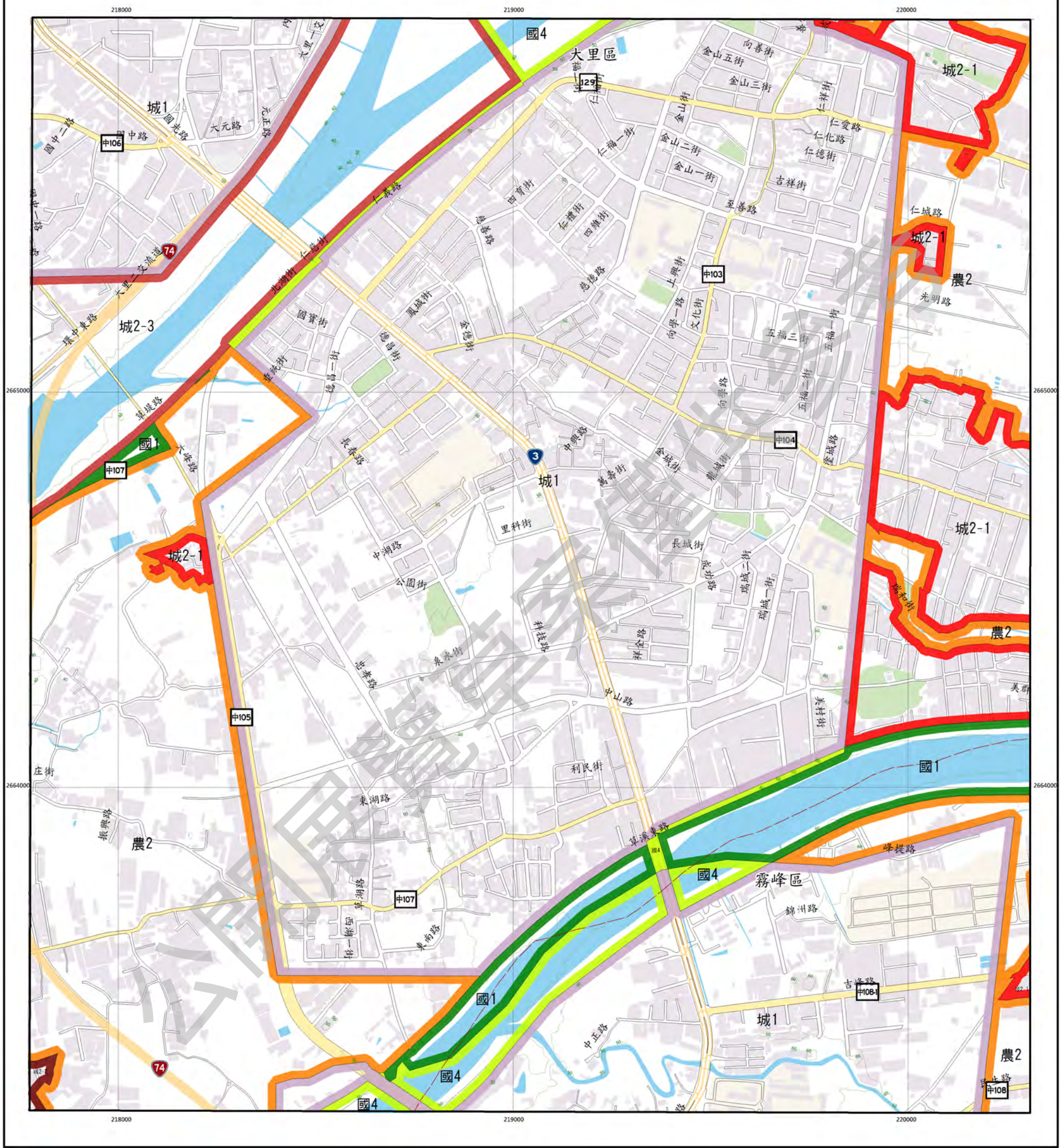




草湖

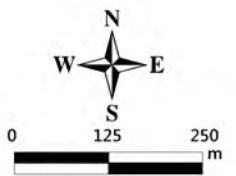
臺中市國土功能分區圖

95213068



圖例

國土保育地區		海洋資源地區		農業發展地區		城鄉發展地區	
國1	第一類	海1-1	第一類之一	農1	第一類	城1	第一類
國2	第二類	海1-2	第一類之二	農2	第二類	城2-1	第二類之一
國3	第三類	海2	第二類	農3	第三類	城2-2	第二類之二
國4	第四類	海3	第三類	農4	第四類	城2-3	第二類之三
				農4(原)	第四類(原)		
				農5	第五類		

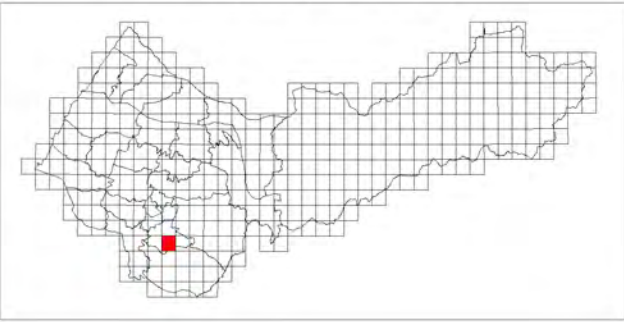


臺中市大里區霧峰區  
等高線間隔：10公尺  
高程：自臺灣平均海平面為零公尺起算  
座標系統：1997台灣大地基準(TWD97)  
主管機關：內政部  
製圖機關：臺中市政府地政局  
製圖時間：中華民國111年12月

圖幅接合表

95213057 樹王 第344頁	95213058 內新 第345頁	95213059 車籠埔 第346頁
95213067 夏田 第360頁	95213068 草湖 第361頁	95213069 北溝 第362頁
95213077 四德 第371頁	95213078 霧峰 第372頁	95213079 鳳山 第373頁

圖幅位置圖

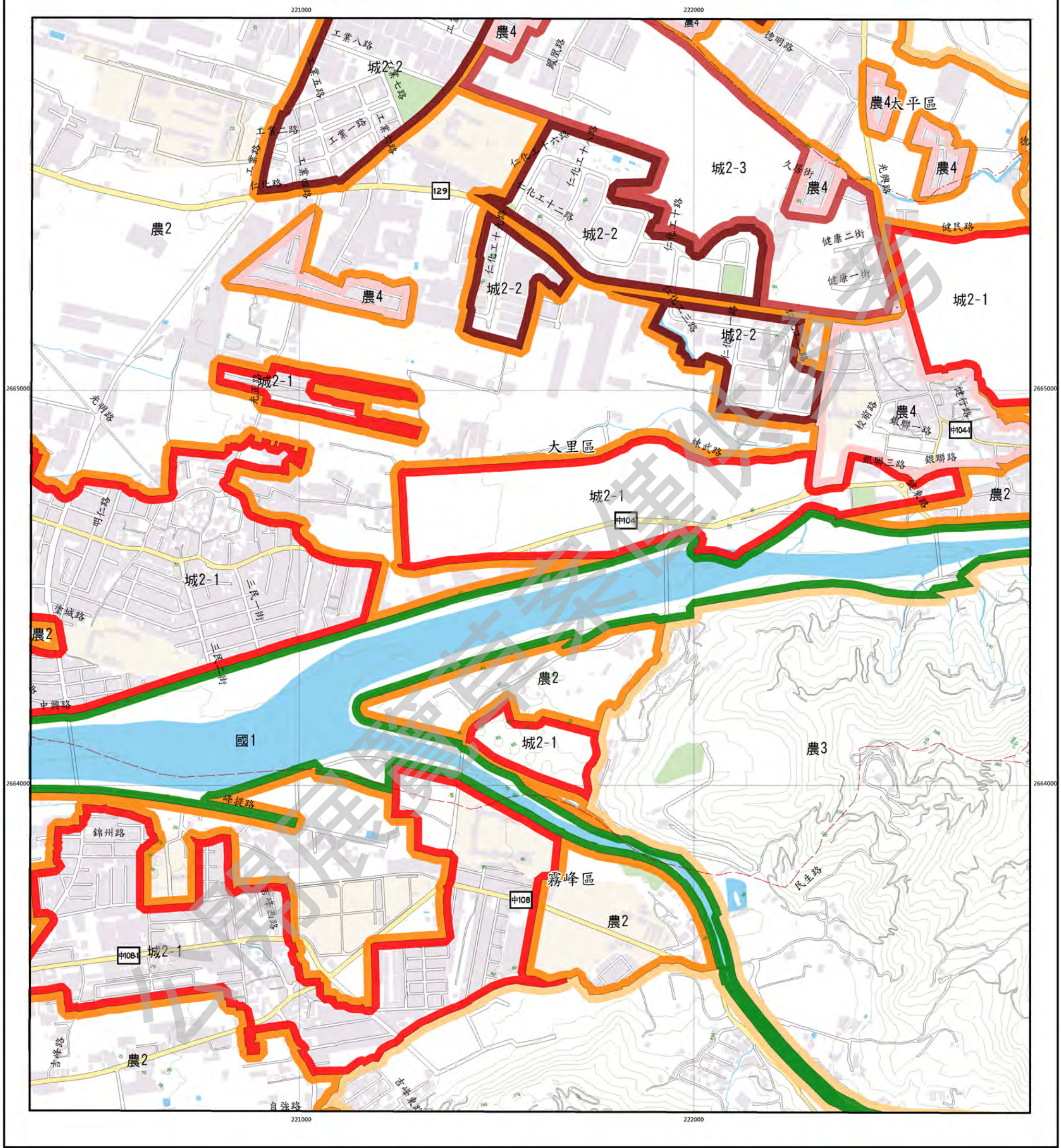




北溝


臺中市國土功能分區圖

95213069



圖例

國土保育地區		海洋資源地區		農業發展地區		城鄉發展地區	
國1	第一類	海1-1	第一類之一	農1	第一類	城1	第一類
國2	第二類	海1-2	第一類之二	農2	第二類	城2-1	第二類之一
國3	第三類	海2	第二類	農3	第三類	城2-2	第二類之二
國4	第四類	海3	第三類	農4	第四類	城2-3	第二類之三
				農4(原)	第四類(原)		
				農5	第五類		

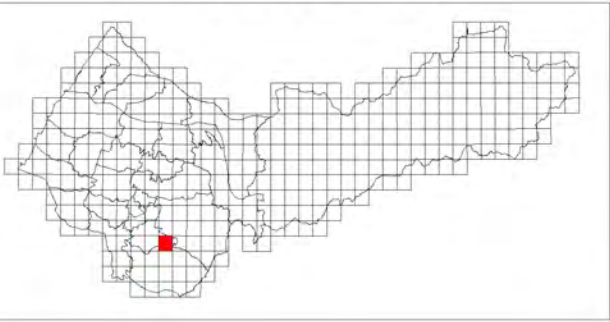


臺中市大里區霧峰區太平區  
等高線間隔：10公尺  
高程：自臺灣平均海平面為零公尺起算  
座標系統：1997台灣大地基準(TWD97)  
主管機關：內政部  
製圖機關：臺中市政府地政局  
製圖時間：中華民國111年12月

圖幅接合表

95213058 內新 第345頁	95213059 車籠埔 第346頁	95213060 吳厝花園 第347頁
95213068 草湖 第361頁	95213069 北溝 第362頁	95213070 新竹坑 第363頁
95213078 霧峰 第372頁	95213079 鳳山 第373頁	95213080 網寮 第374頁

圖幅位置圖

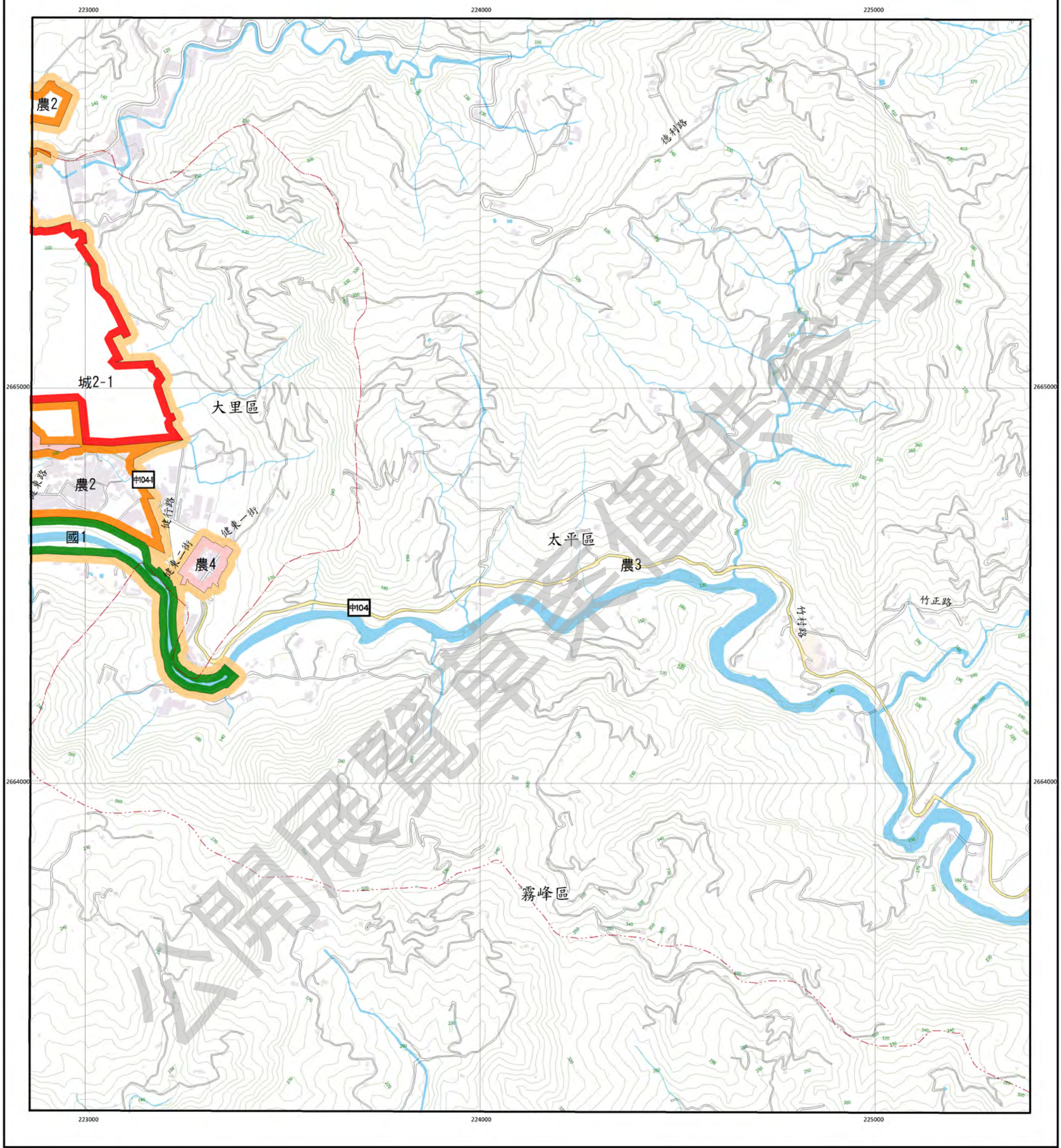




# 黃竹坑


臺中市國土功能分區圖

95213070



## 圖例

國土保育地區	海洋資源地區	農業發展地區	城鄉發展地區
圖1 第一類	海1-1 第一類之一	農1 第一類	城1 第一類
圖2 第二類	海1-2 第一類之二	農2 第二類	城2-1 第二類之一
圖3 第三類	海2 第二類	農3 第三類	城2-2 第二類之二
圖4 第四類	海3 第三類	農4 第四類	城2-3 第二類之三
		農4(原) 第四類(原)	
		農5 第五類	

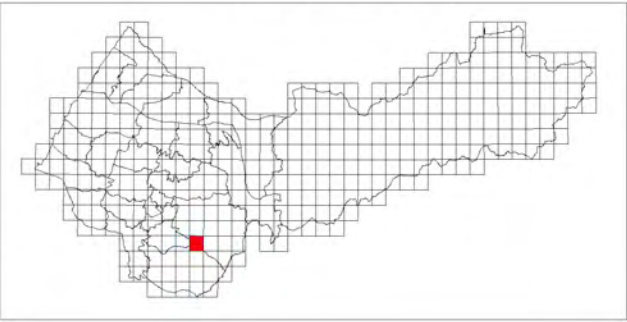


臺中市大里區霧峰區太平區  
等高線間隔：10公尺  
高程：自臺灣平均海平面為零公尺起算  
座標系統：1997台灣大地基準(TWD97)  
主管機關：內政部  
製圖機關：臺中市政府地政局  
製圖時間：中華民國111年12月

## 圖幅接合表

95213059 車龍埔 第346頁	95213060 吳家花園 第347頁	95212051 鎮溪河 第348頁
95213069 北潭 第362頁	95213070 黃竹坑 第363頁	95212061 中竹林 第364頁
95213079 鳳山 第373頁	95213080 桐林 第374頁	95212071 北坑巷 第375頁

## 圖幅位置圖

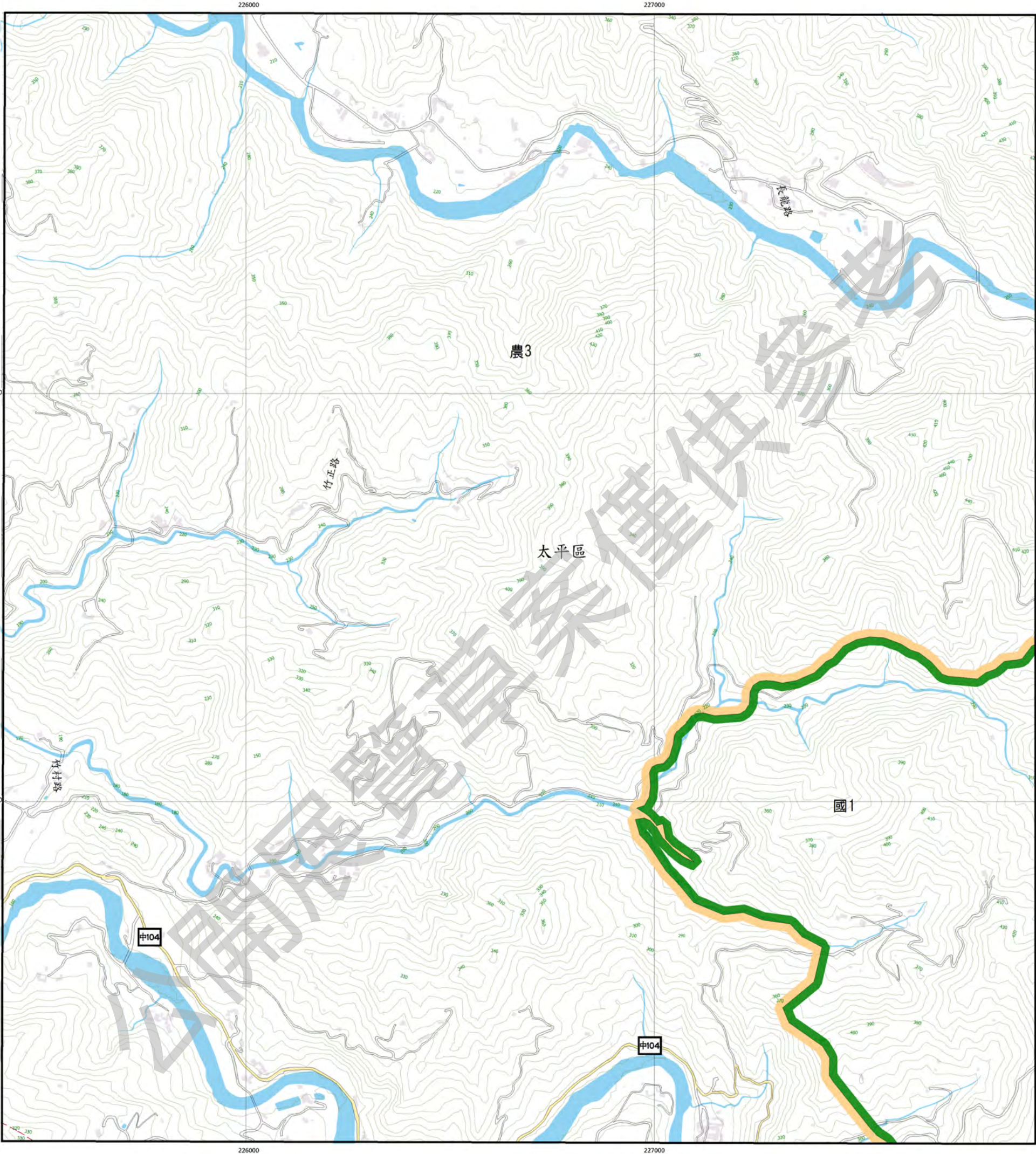




# 中竹林

臺中市國土功能分區圖

95212061



## 圖例

國土保育地區	海洋資源地區	農業發展地區	城鄉發展地區
國1 第一類	海1-1 第一類之一	農1 第一類	城1 第一類
國2 第二類	海1-2 第一類之二	農2 第二類	城2-1 第二類之一
國3 第三類	海2 第二類	農3 第三類	城2-2 第二類之二
國4 第四類	海3 第三類	農4 第四類	城2-3 第二類之三
		農4(原) 第四類(原)	
		農5 第五類	

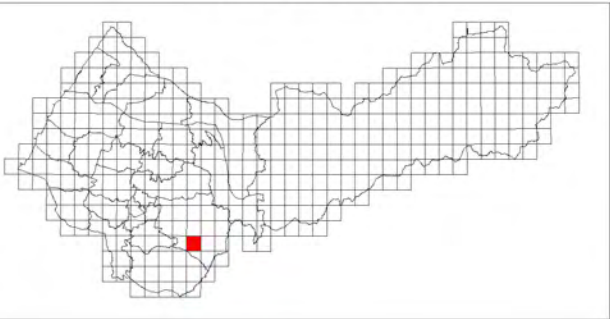


臺中市霧峰區太平區  
等高線間隔：10公尺  
高程：自臺灣平均海面為零公尺起算  
座標系統：1997台灣大地基準(TWD97)  
主管機關：內政部  
製圖機關：臺中市政府地政局  
製圖時間：中華民國111年12月

## 圖幅接合表

95213060 吳家花園 第347頁	95212051 鐵橋頭 第348頁	95212052 茅埔 第349頁
95213070 萬竹坑 第363頁	95212061 中竹林 第364頁	95212062 乾溪口 第365頁
95213080 楊特 第374頁	95212071 北坑巷 第375頁	95212072 風吹下 第376頁

## 圖幅位置圖

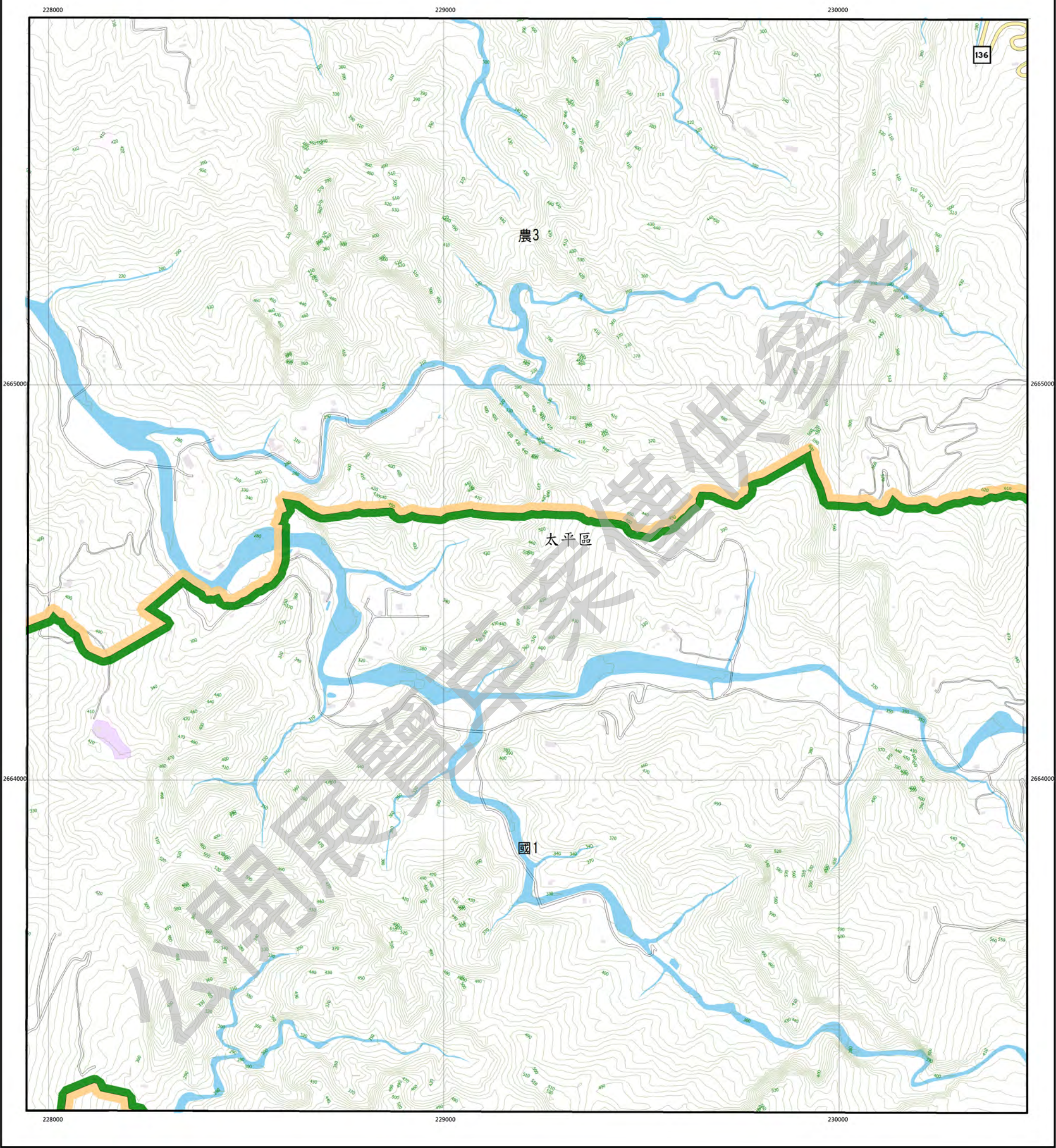




乾溪口


臺中市國土功能分區圖

95212062



圖例

國土保育地區		海洋資源地區		農業發展地區		城鄉發展地區	
國1	第一類	海1-1	第一類之一	農1	第一類	城1	第一類
國2	第二類	海1-2	第一類之二	農2	第二類	城2-1	第二類之一
國3	第三類	海2	第二類	農3	第三類	城2-2	第二類之二
國4	第四類	海3	第三類	農4	第四類	城2-3	第二類之三
				農4(原)	第四類(原)		
				農5	第五類		

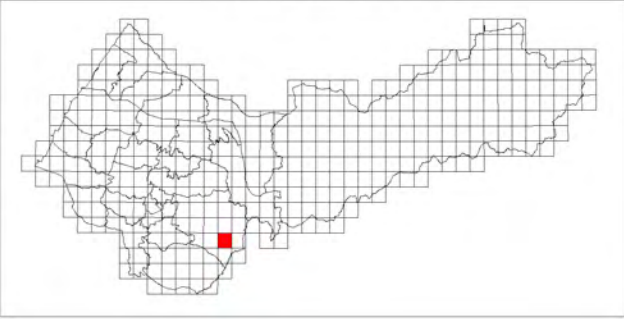


臺中市太平區  
等高線間隔：10公尺  
高程：自臺灣平均海平面為零公尺起算  
座標系統：1997台灣大地基準(TWD97)  
主管機關：內政部  
製圖機關：臺中市政府地政局  
製圖時間：中華民國111年12月

圖幅接合表

95212051 媽礁洞 第348頁	95212052 茅埔 第349頁	95212053 金字潭 第350頁
95212061 中竹林 第364頁	95212062 乾溪口 第365頁	95212063 赤旗頭 第366頁
95212071 北坑巷 第375頁	95212072 風吹下 第376頁	95212073 鹿寮水 第377頁

圖幅位置圖

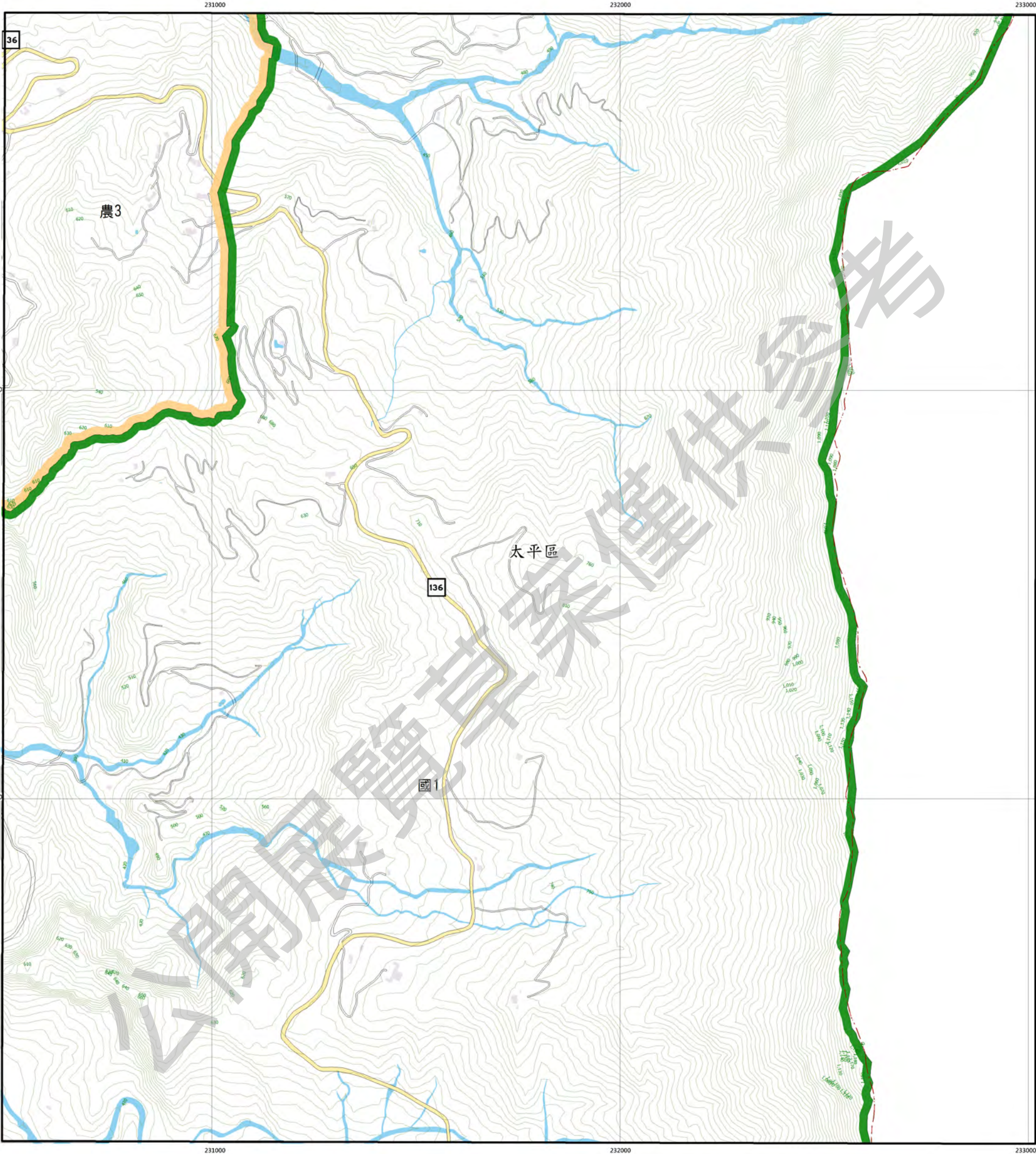




赤崁頭


臺中市國土功能分區圖

95212063



圖例

國土保育地區		海洋資源地區		農業發展地區		城鄉發展地區	
國1	第一類	海1-1	第一類之一	農1	第一類	城1	第一類
國2	第二類	海1-2	第一類之二	農2	第二類	城2-1	第二類之一
國3	第三類	海2	第二類	農3	第三類	城2-2	第二類之二
國4	第四類	海3	第三類	農4	第四類	城2-3	第二類之三
				農4(原)	第四類(原)		
				農5	第五類		

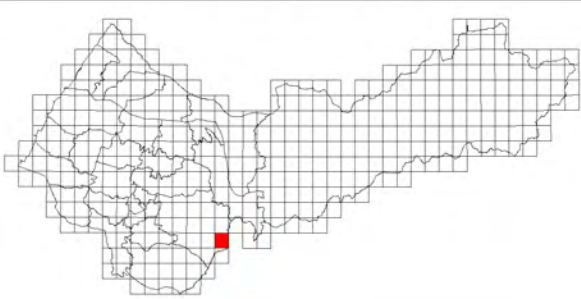


臺中市太平區  
等高線間隔：10公尺  
高程：自臺灣平均海平面為零公尺起算  
座標系統：1997台灣大地基準(TWD97)  
主管機關：內政部  
製圖機關：臺中市政府地政局  
製圖時間：中華民國111年12月

圖幅接合表

95212052 茅埔 第349頁	95212053 金字潭 第350頁	95212054 頭槽 第351頁
95212062 乾溪口 第365頁	95212063 赤崁頭 第366頁	
95212072 風吹下 第376頁	95212073 鹿寮水 第377頁	

圖幅位置圖





老莊

臺中市國土功能分區圖

95212065



圖例

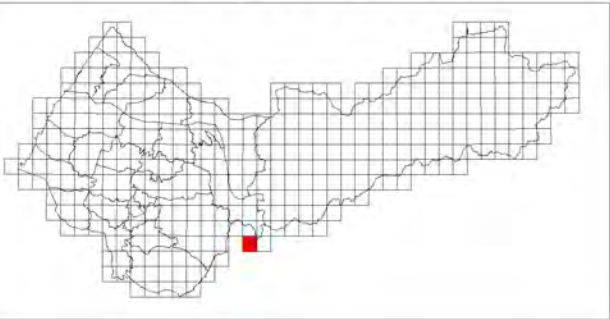
國土保育地區	海洋資源地區	農業發展地區	城鄉發展地區
圖1 第一類	圖1-1 第一類之一	圖1 第一類	圖1 第一類
圖2 第二類	圖1-2 第一類之二	圖2 第二類	圖2-1 第二類之一
圖3 第三類	圖2 第二類	圖3 第三類	圖2-2 第二類之二
圖4 第四類	圖3 第三類	圖4 第四類	圖2-3 第二類之三
		圖4(原) 第四類(原)	
		圖5 第五類	



圖幅接合表

95212054 頭橋 第351頁	95212055 三堡壩 第352頁	95212056 上坪 第353頁
	95212065 老莊 第367頁	95212066 大坪 第368頁

圖幅位置圖

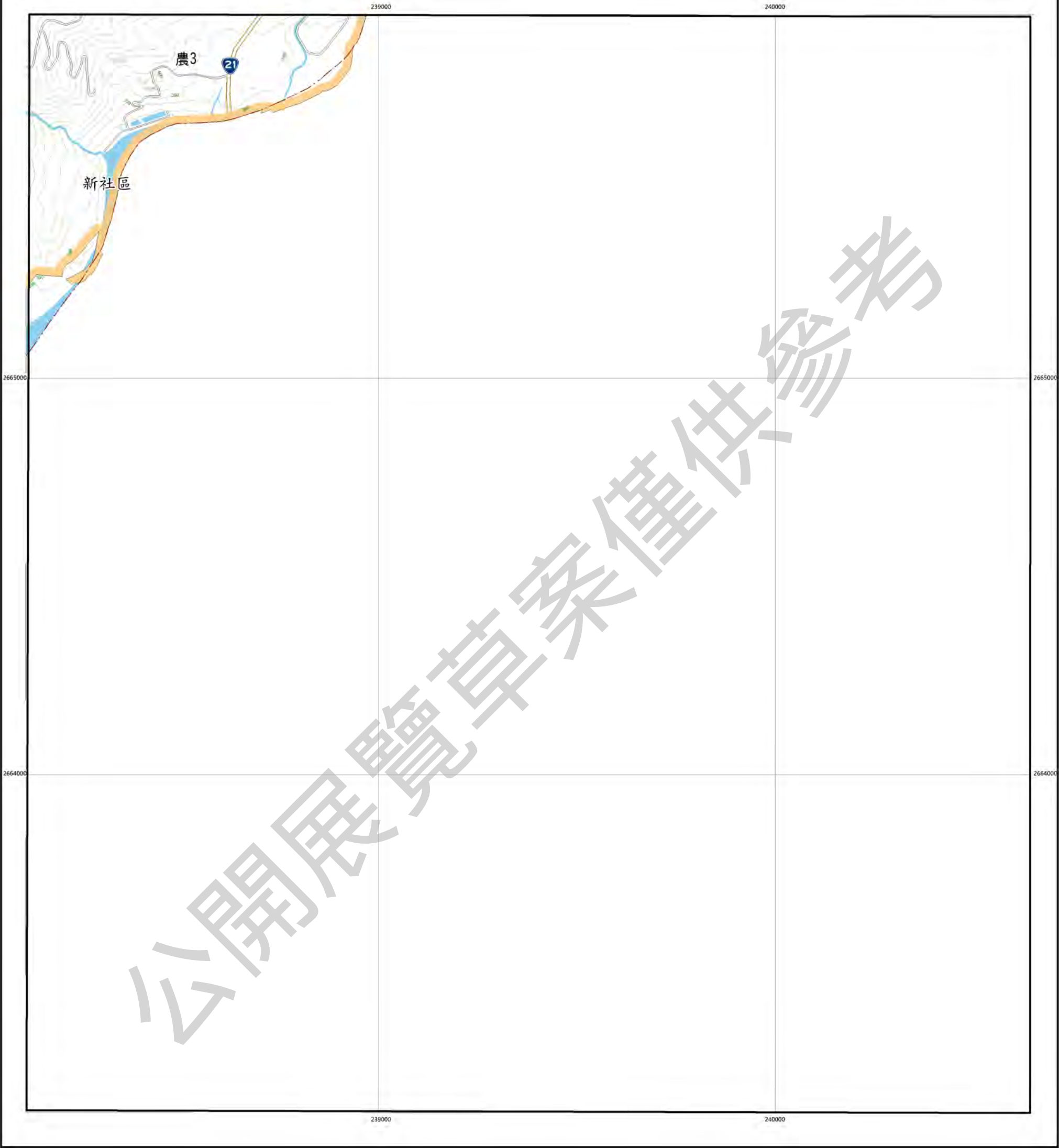




大坪

臺中市國土功能分區圖

95212066



圖例

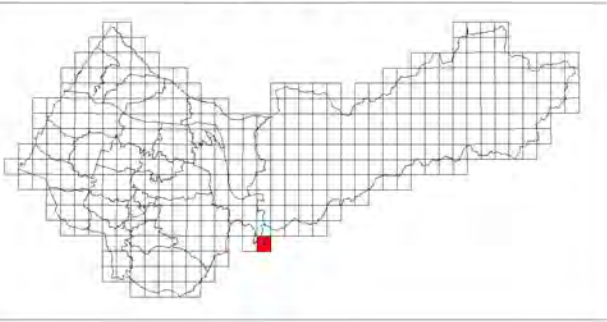
國土保育地區		海洋資源地區		農業發展地區		城鄉發展地區	
圖1	第一類	圖1-1	第一類之一	圖1	第一類	圖1	第一類
圖2	第二類	圖1-2	第一類之二	圖2	第二類	圖2-1	第二類之一
圖3	第三類	圖2	第二類	圖3	第三類	圖2-2	第二類之二
圖4	第四類	圖3	第三類	圖4	第四類	圖2-3	第二類之三
				圖4(原)	第四類(原)		
				圖5	第五類		



圖幅接合表

95212055 三集 第352頁	95212056 上坪 第353頁	95212057 阿冷山(三) 第354頁
95212065 宅莊 第367頁	95212066 大坪 第368頁	

圖幅位置圖





快官

臺中市國土功能分區圖

95213075



圖例

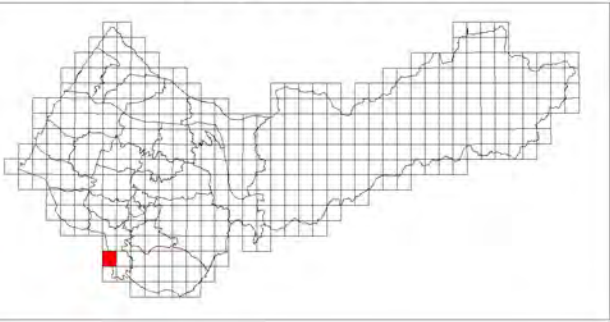
國土保育地區		海洋資源地區		農業發展地區		城鄉發展地區	
國1	第一類	海1-1	第一類之一	農1	第一類	城1	第一類
國2	第二類	海1-2	第一類之二	農2	第二類	城2-1	第二類之一
國3	第三類	海2	第二類	農3	第三類	城2-2	第二類之二
國4	第四類	海3	第三類	農4	第四類	城2-3	第二類之三
				農4(原)	第四類(原)		
				農5	第五類		



圖幅接合表

95213065 田中庄 第358頁	95213066 東勢區 第359頁
95213075 快官 第369頁	95213076 石埤鄉 第370頁
95213085 新社 第378頁	95213086 鹿港 第379頁

圖幅位置圖

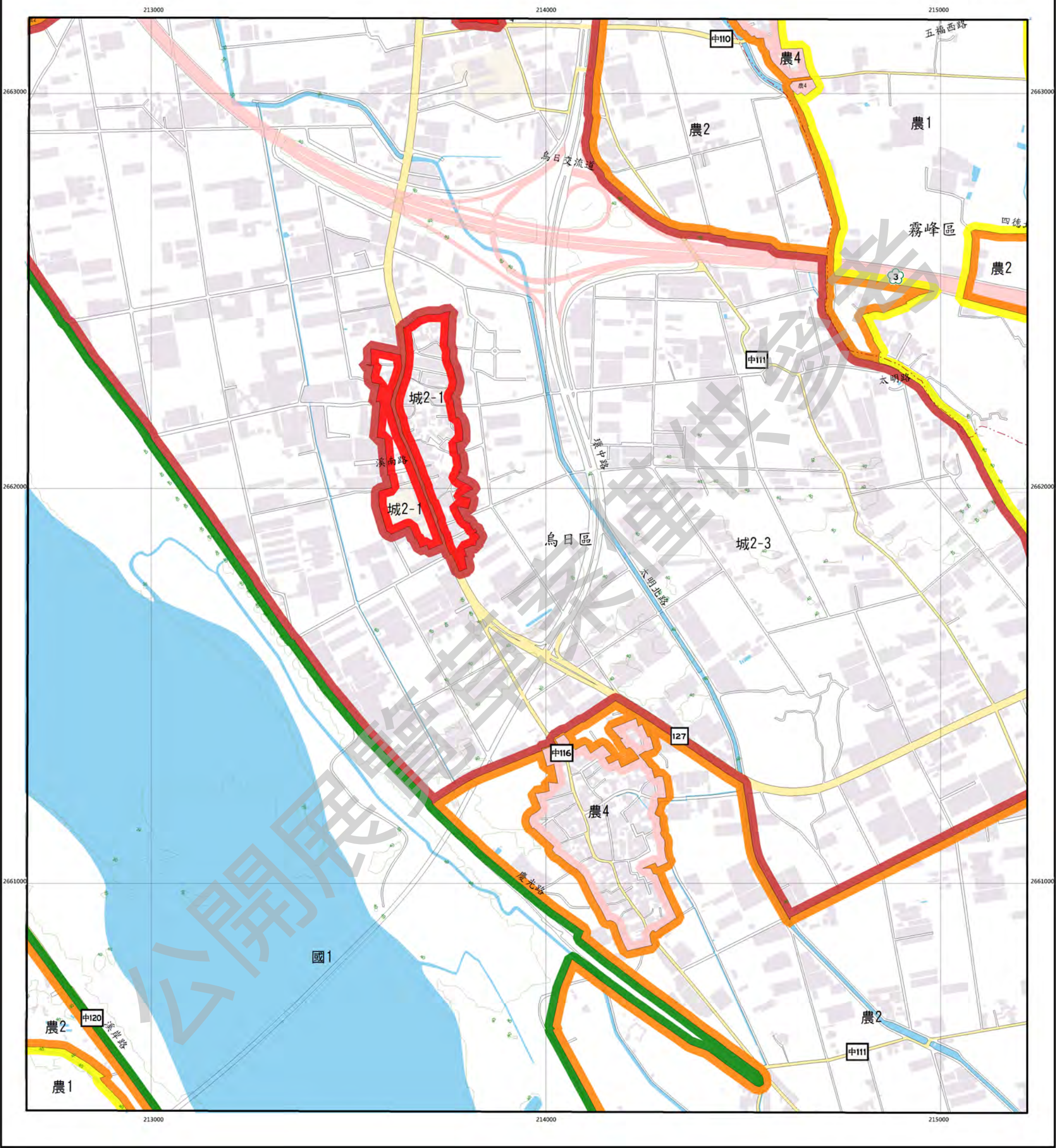




石螺潭


臺中市國土功能分區圖

95213076



圖例

國土保育地區	海洋資源地區	農業發展地區	城鄉發展地區
國1 第一類	海1-1 第一類之一	農1 第一類	城1 第一類
國2 第二類	海1-2 第一類之二	農2 第二類	城2-1 第二類之一
國3 第三類	海2 第二類	農3 第三類	城2-2 第二類之二
國4 第四類	海3 第三類	農4 第四類	城2-3 第二類之三
		農4(原) 第四類(原)	
		農5 第五類	

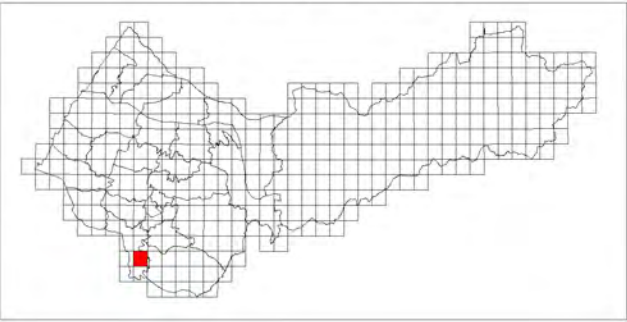


臺中市霧峰區烏日區  
等高線間隔：10公尺  
高程：自臺灣平均海面為零公尺起算  
座標系統：1997台灣大地基準(TWD97)  
主管機關：內政部  
製圖機關：臺中市政府地政局  
製圖時間：中華民國111年12月

圖幅接合表

95213065 田中庄 第358頁	95213066 東勢區 第359頁	95213067 夏田 第360頁
95213075 快官 第369頁	95213076 石螺潭 第370頁	95213077 四德舊 第371頁
95213085 新社 第378頁	95213086 農場 第379頁	95213087 北勢 第380頁

圖幅位置圖

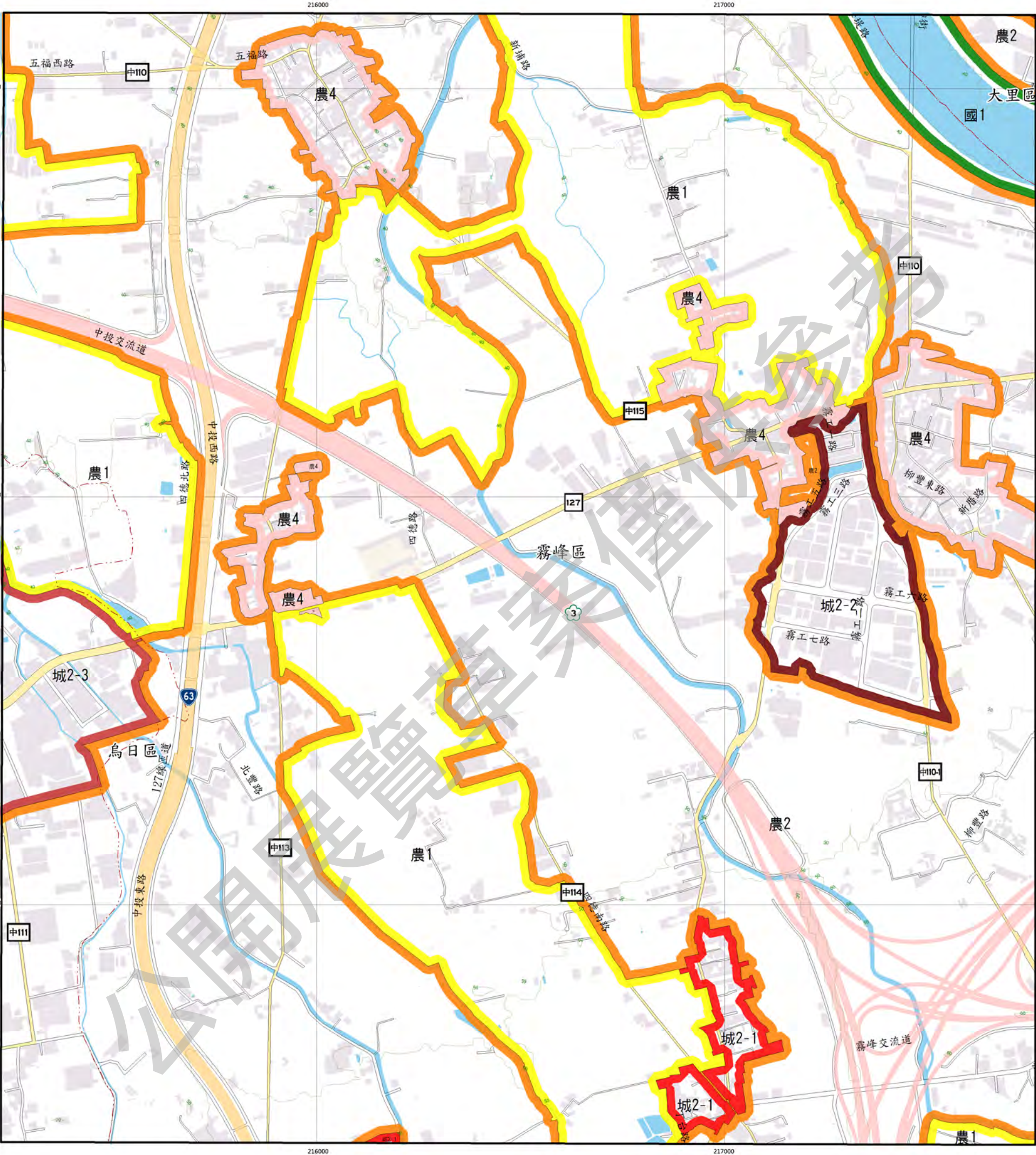




四德厝


臺中市國土功能分區圖

95213077



圖例

國土保育地區		海洋資源地區		農業發展地區		城鄉發展地區	
國1	第一類	海1-1	第一類之一	農1	第一類	城1	第一類
國2	第二類	海1-2	第一類之二	農2	第二類	城2-1	第二類之一
國3	第三類	海2	第二類	農3	第三類	城2-2	第二類之二
國4	第四類	海3	第三類	農4	第四類	城2-3	第二類之三
				農4(原)	第四類(原)		
				農5	第五類		

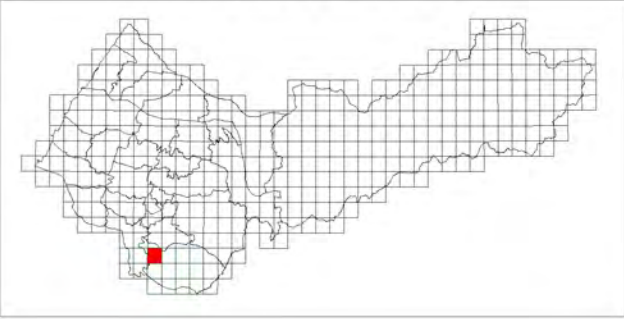


臺中市大里區霧峰區烏日區  
等高線間隔：10公尺  
高程：自臺灣平均海平面為零公尺起算  
座標系統：1997台灣大地基準(TWD97)  
主管機關：內政部  
製圖機關：臺中市政府地政局  
製圖時間：中華民國111年12月

圖幅接合表

95213066 東勢區 第359頁	95213067 烏日區 第360頁	95213068 草屯區 第361頁
95213076 石碇區 第370頁	95213077 四德厝 第371頁	95213078 霧峰區 第372頁
95213086 鹿港區 第379頁	95213087 北勢區 第380頁	95213088 光復新村 第381頁

圖幅位置圖

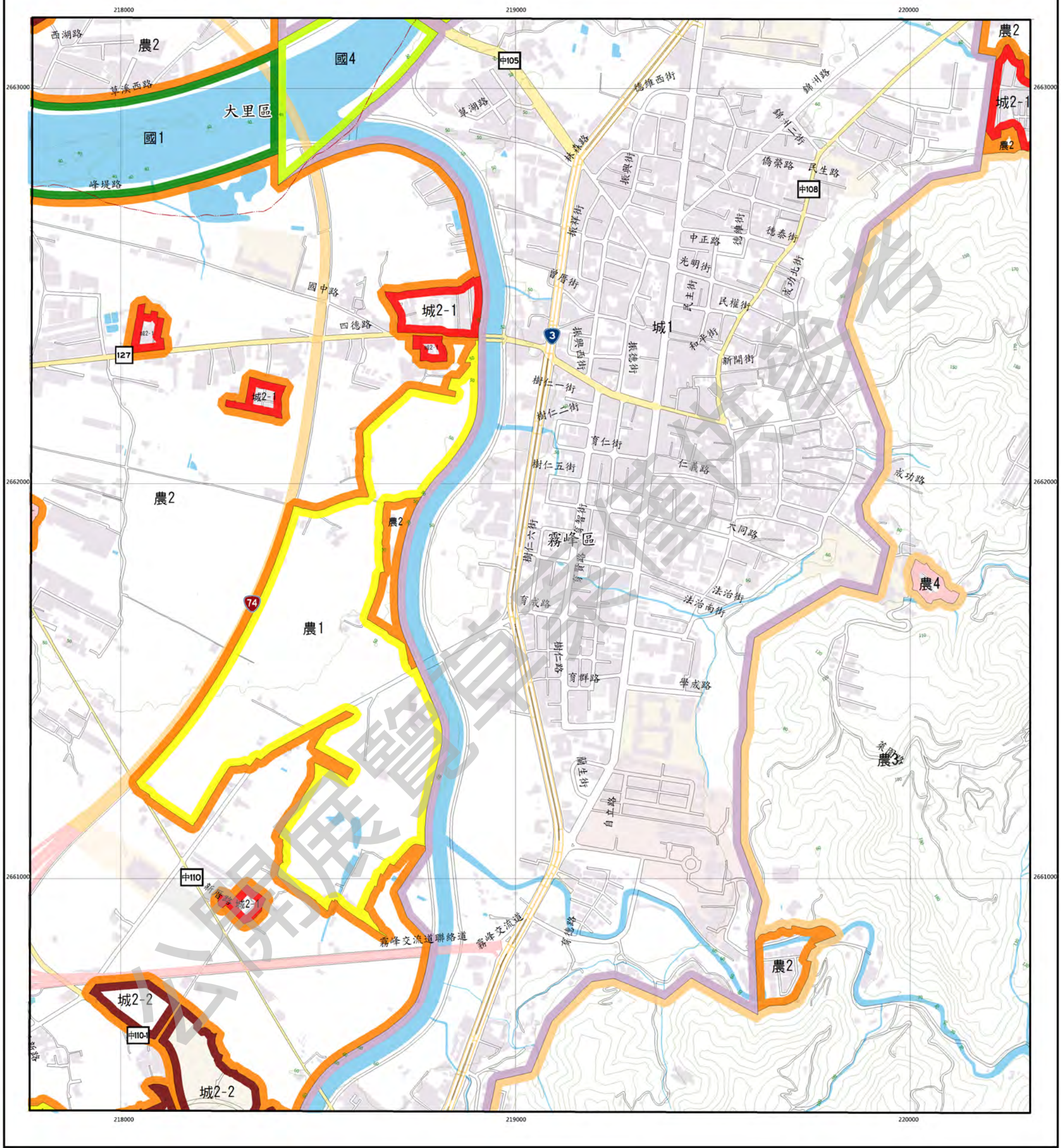




霧峰


臺中市國土功能分區圖

95213078



圖例

國土保育地區		海洋資源地區		農業發展地區		城鄉發展地區	
國1	第一類	海1-1	第一類之一	農1	第一類	城1	第一類
國2	第二類	海1-2	第一類之二	農2	第二類	城2-1	第二類之一
國3	第三類	海2	第二類	農3	第三類	城2-2	第二類之二
國4	第四類	海3	第三類	農4	第四類	城2-3	第二類之三
				農4(原)	第四類(原)		
				農5	第五類		

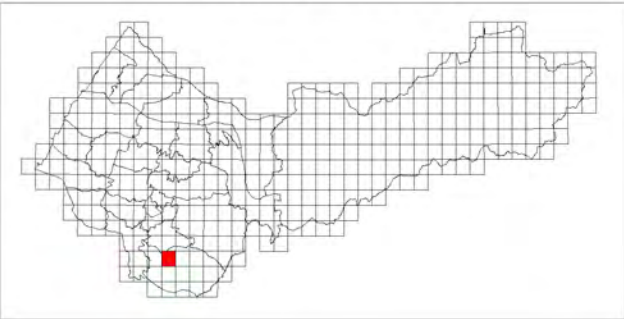


臺中市大里區霧峰區  
等高線間隔：10公尺  
高程：自臺灣平均海平面為零公尺起算  
座標系統：1997台灣大地基準(TWD97)  
主管機關：內政部  
製圖機關：臺中市政府地政局  
製圖時間：中華民國111年12月

圖幅接合表

95213067 夏田 第360頁	95213068 華湖 第361頁	95213069 北溝 第362頁
95213077 四德舊 第371頁	95213078 霧峰 第372頁	95213079 廬山 第373頁
95213087 北勢 第380頁	95213088 光復新村 第381頁	95213089 峰台 第382頁

圖幅位置圖

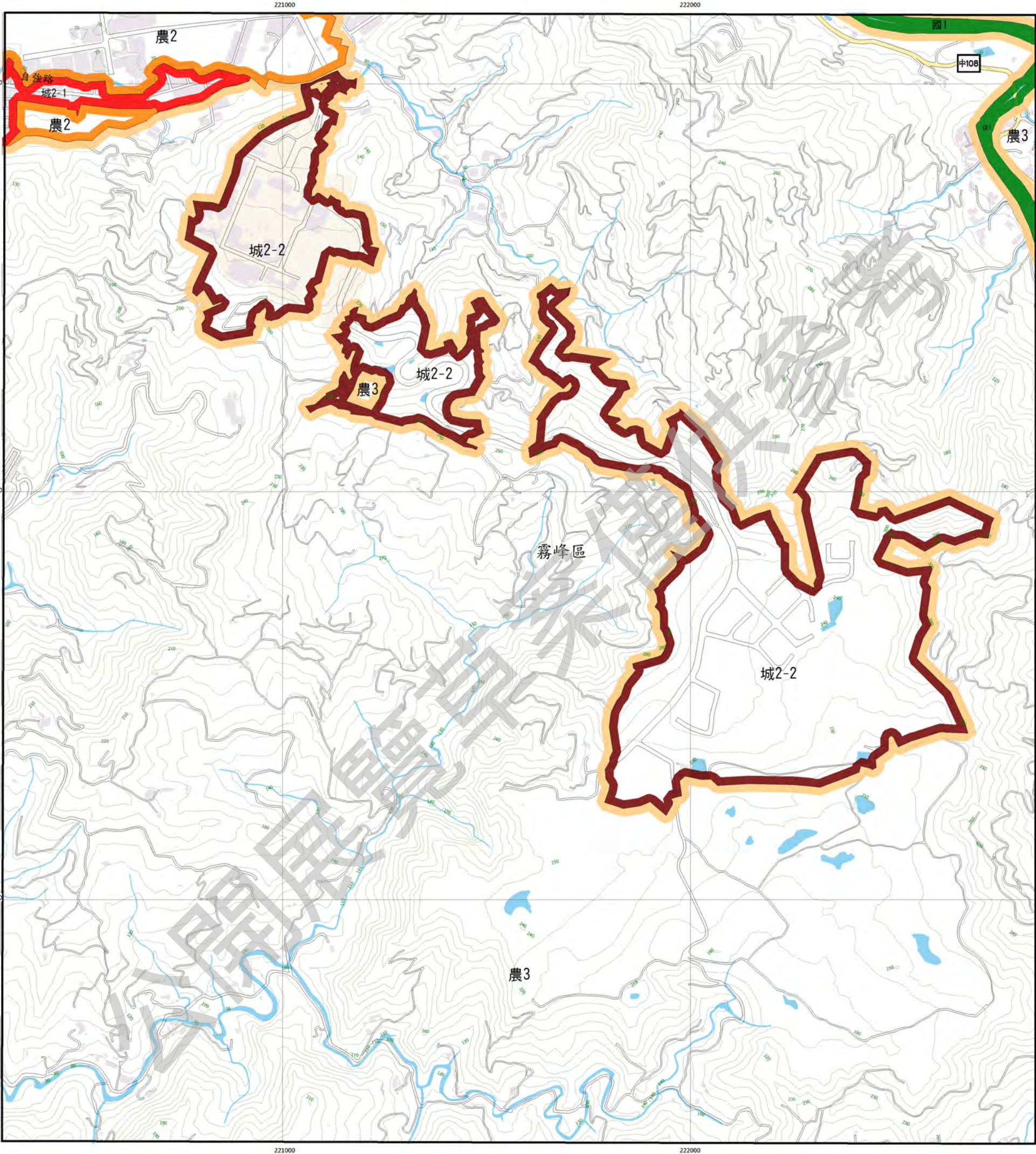




鳳山


臺中市國土功能分區圖

95213079



圖例

國土保育地區	海洋資源地區	農業發展地區	城鄉發展地區
國1 第一類	海1-1 第一類之一	農1 第一類	城1 第一類
國2 第二類	海1-2 第一類之二	農2 第二類	城2-1 第二類之一
國3 第三類	海2 第二類	農3 第三類	城2-2 第二類之二
國4 第四類	海3 第三類	農4 第四類	城2-3 第二類之三
		農4(原) 第四類(原)	
		農5 第五類	

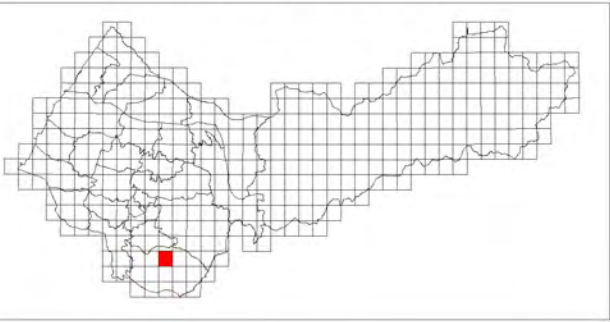


臺中市霧峰區  
等高線間隔：10公尺  
高程：自臺灣平均海平面為零公尺起算  
座標系統：1997台灣大地基準(TWD97)  
主管機關：內政部  
製圖機關：臺中市政府地政局  
製圖時間：中華民國111年12月

圖幅接合表

95213068 草湖 第361頁	95213069 北溝 第362頁	95213070 新竹坑 第363頁
95213078 霧峰 第372頁	95213079 鳳山 第373頁	95213080 桐林 第374頁
95213088 光復新村 第381頁	95213089 綠台 第382頁	95213090 赤蘭湖 第383頁

圖幅位置圖

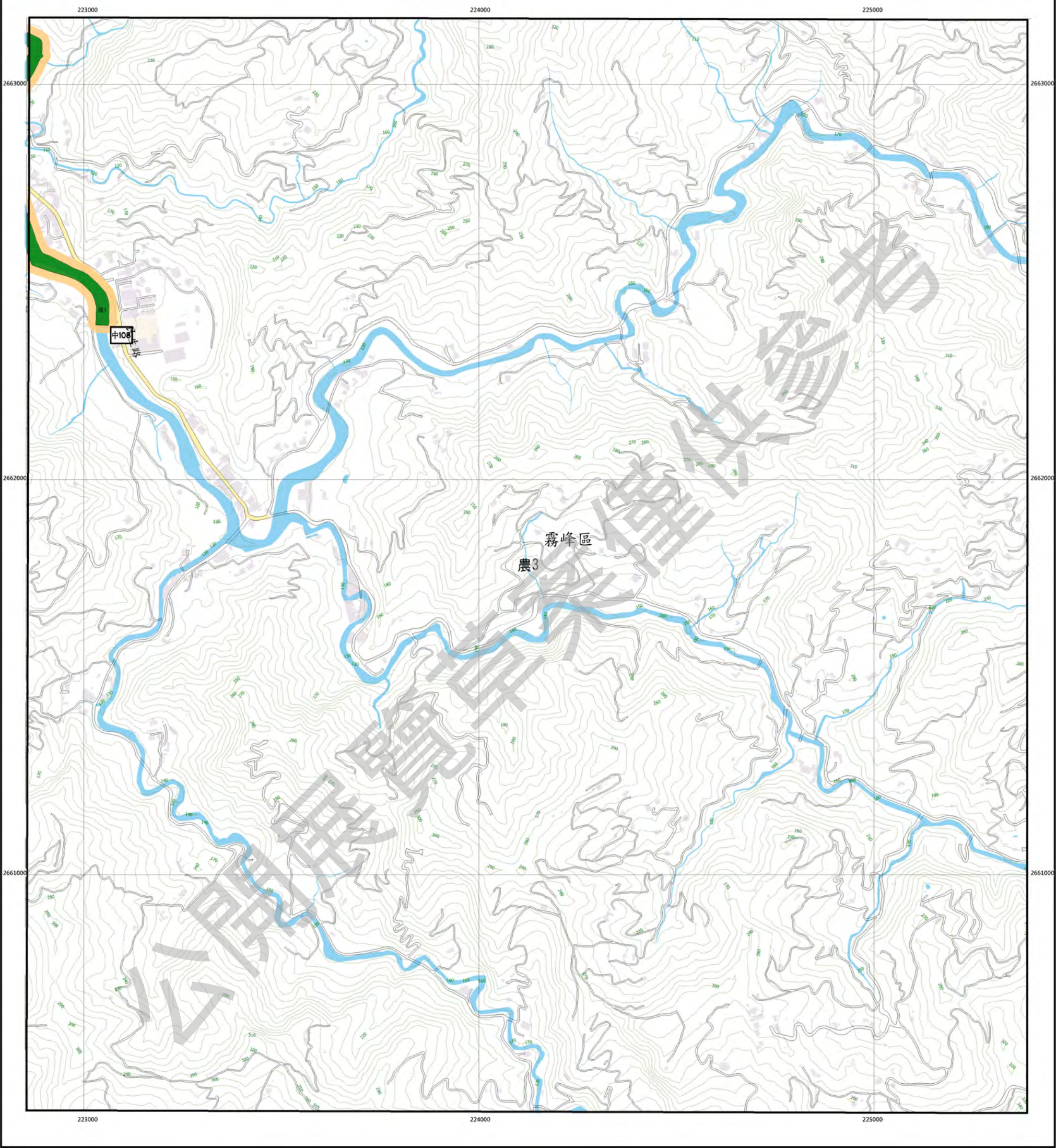




桐林


臺中市國土功能分區圖

95213080



圖例

國土保育地區	海洋資源地區	農業發展地區	城鄉發展地區
國1 第一類	海1-1 第一類之一	農1 第一類	城1 第一類
國2 第二類	海1-2 第一類之二	農2 第二類	城2-1 第二類之一
國3 第三類	海2 第二類	農3 第三類	城2-2 第二類之二
國4 第四類	海3 第三類	農4 第四類	城2-3 第二類之三
		農4(原) 第四類(原)	
		農5 第五類	

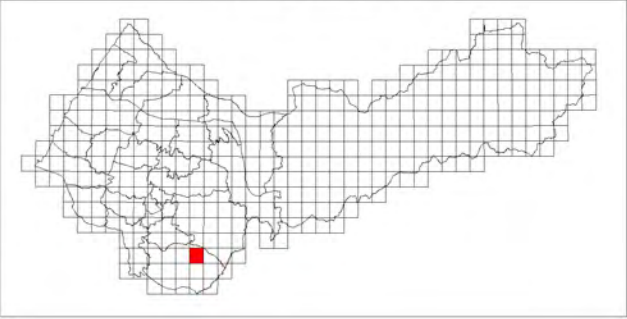


臺中市霧峰區  
等高線間隔：10公尺  
高程：自臺灣平均海面為零公尺起算  
座標系統：1997台灣大地基準(TWD97)  
主管機關：內政部  
製圖機關：臺中市政府地政局  
製圖時間：中華民國111年12月

圖幅接合表

95213069 北溝 第362頁	95213070 高竹坑 第363頁	95212061 中竹林 第364頁
95213079 鹿山 第373頁	95213080 桐林 第374頁	95212071 北坑巷 第375頁
95213089 峰台 第382頁	95213090 赤蘭湖 第383頁	95212081 紅仙景坑 第384頁

圖幅位置圖

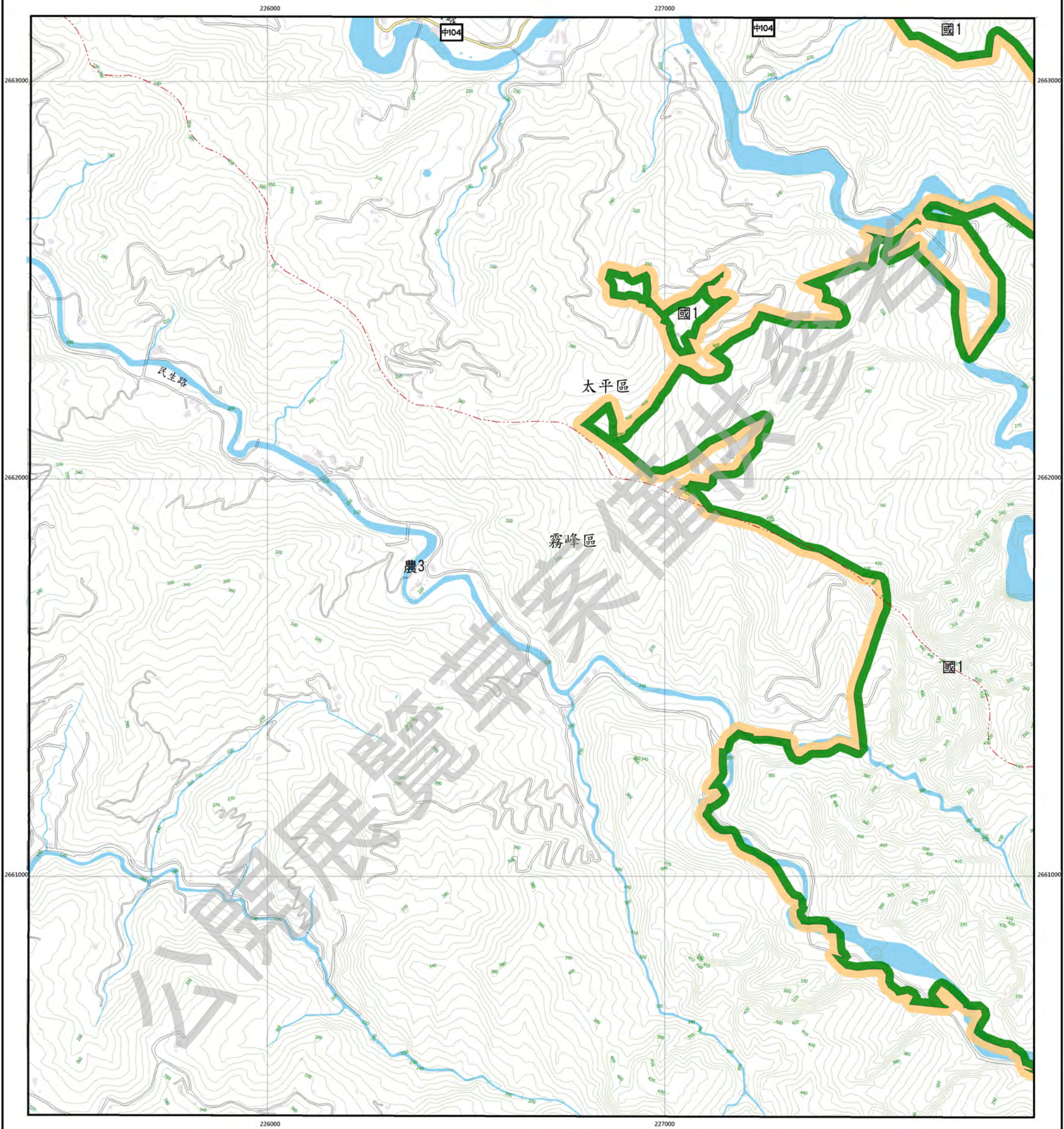




北坑巷

臺中市國土功能分區圖

95212071



圖例

國土保育地區		海洋資源地區		農業發展地區		城鄉發展地區	
國1	第一類	海1-1	第一類之一	農1	第一類	城1	第一類
國2	第二類	海1-2	第一類之二	農2	第二類	城2-1	第二類之一
國3	第三類	海2	第二類	農3	第三類	城2-2	第二類之二
國4	第四類	海3	第三類	農4	第四類	城2-3	第二類之三
				農4(原)	第四類(原)		
				農5	第五類		

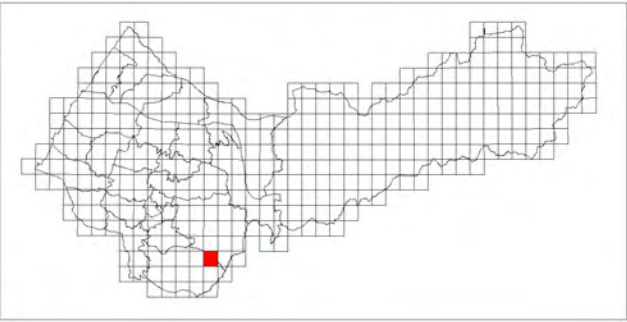


臺中市霧峰區太平區  
等高線間隔：10公尺  
高程：自臺灣平均海面為零公尺起算  
座標系統：1997台灣大地基準(TWD97)  
主管機關：內政部  
製圖機關：臺中市政府地政局  
製圖時間：中華民國111年12月

圖幅接合表

95213070 南竹坑 第363頁	95212061 中竹林 第364頁	95212062 乾溪口 第365頁
95213080 楊林 第374頁	95212071 北坑巷 第375頁	95212072 風吹下 第376頁
95213090 赤蘭湖 第383頁	95212081 紅仙樂坑 第384頁	95212082 火尖山 第385頁

圖幅位置圖

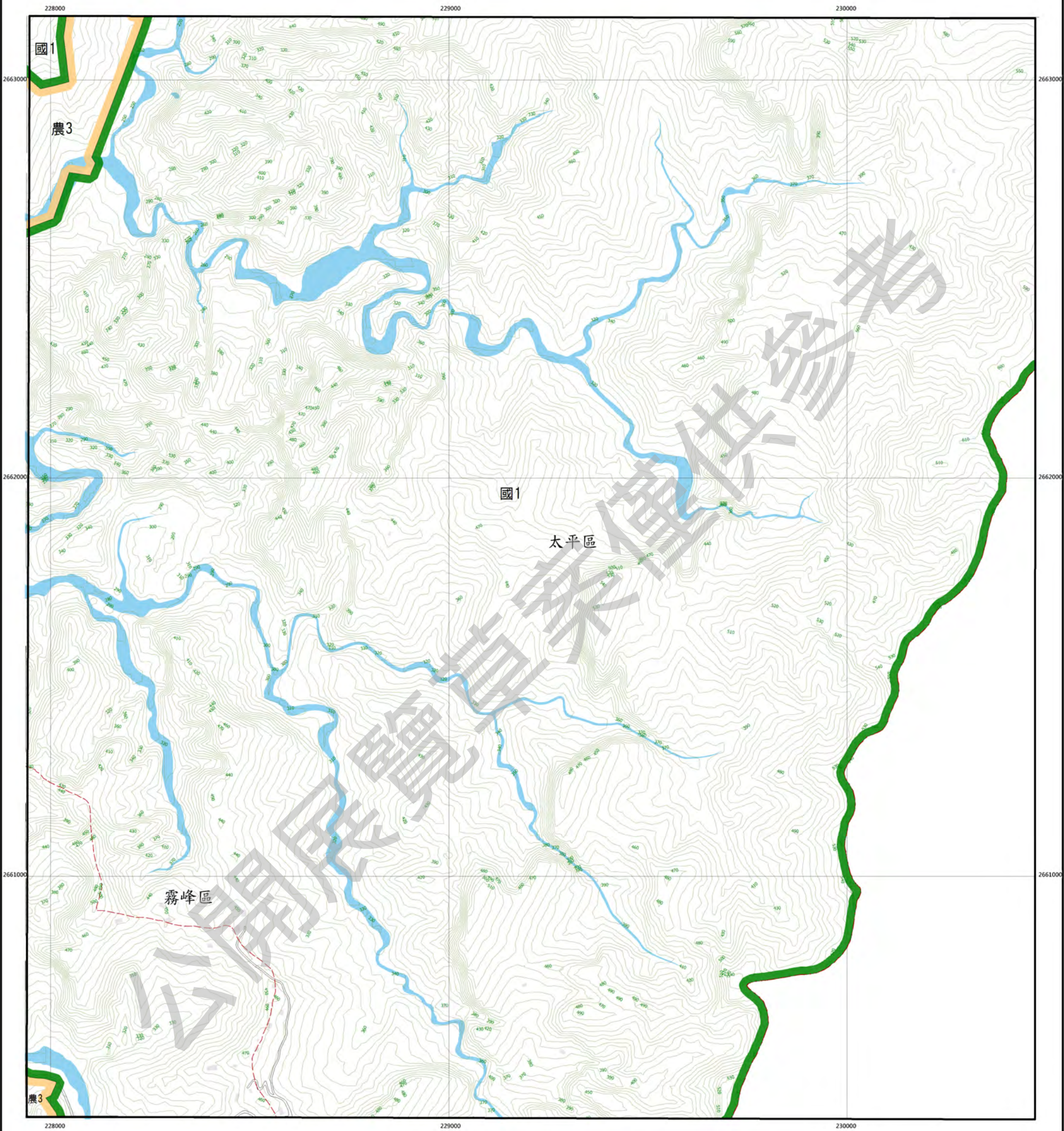




風吹下


臺中市國土功能分區圖

95212072



圖例

國土保育地區	海洋資源地區	農業發展地區	城鄉發展地區
國1 第一類	海1-1 第一類之一	農1 第一類	城1 第一類
國2 第二類	海1-2 第一類之二	農2 第二類	城2-1 第二類之一
國3 第三類	海2 第二類	農3 第三類	城2-2 第二類之二
國4 第四類	海3 第三類	農4 第四類	城2-3 第二類之三
		農4(原) 第四類(原)	
		農5 第五類	

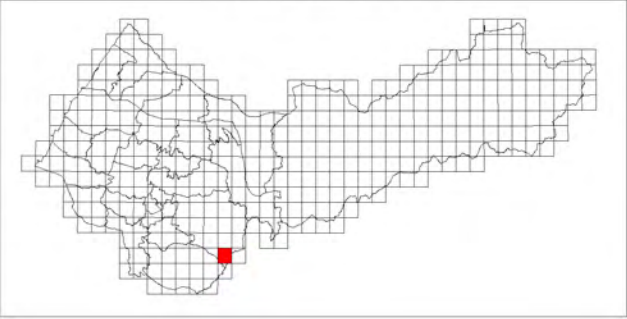


臺中市霧峰區太平區  
等高線間隔：10公尺  
高程：自臺灣平均海平面為零公尺起算  
座標系統：1997台灣大地基準(TWD97)  
主管機關：內政部  
製圖機關：臺中市政府地政局  
製圖時間：中華民國111年12月

圖幅接合表

95212061 中竹林 第364頁	95212062 乾溪口 第365頁	95212063 赤崁頭 第366頁
95212071 北坑巷 第375頁	95212072 風吹下 第376頁	95212073 鹿寮水 第377頁
95212081 紅仙樂坑 第384頁	95212082 火炭山 第385頁	

圖幅位置圖

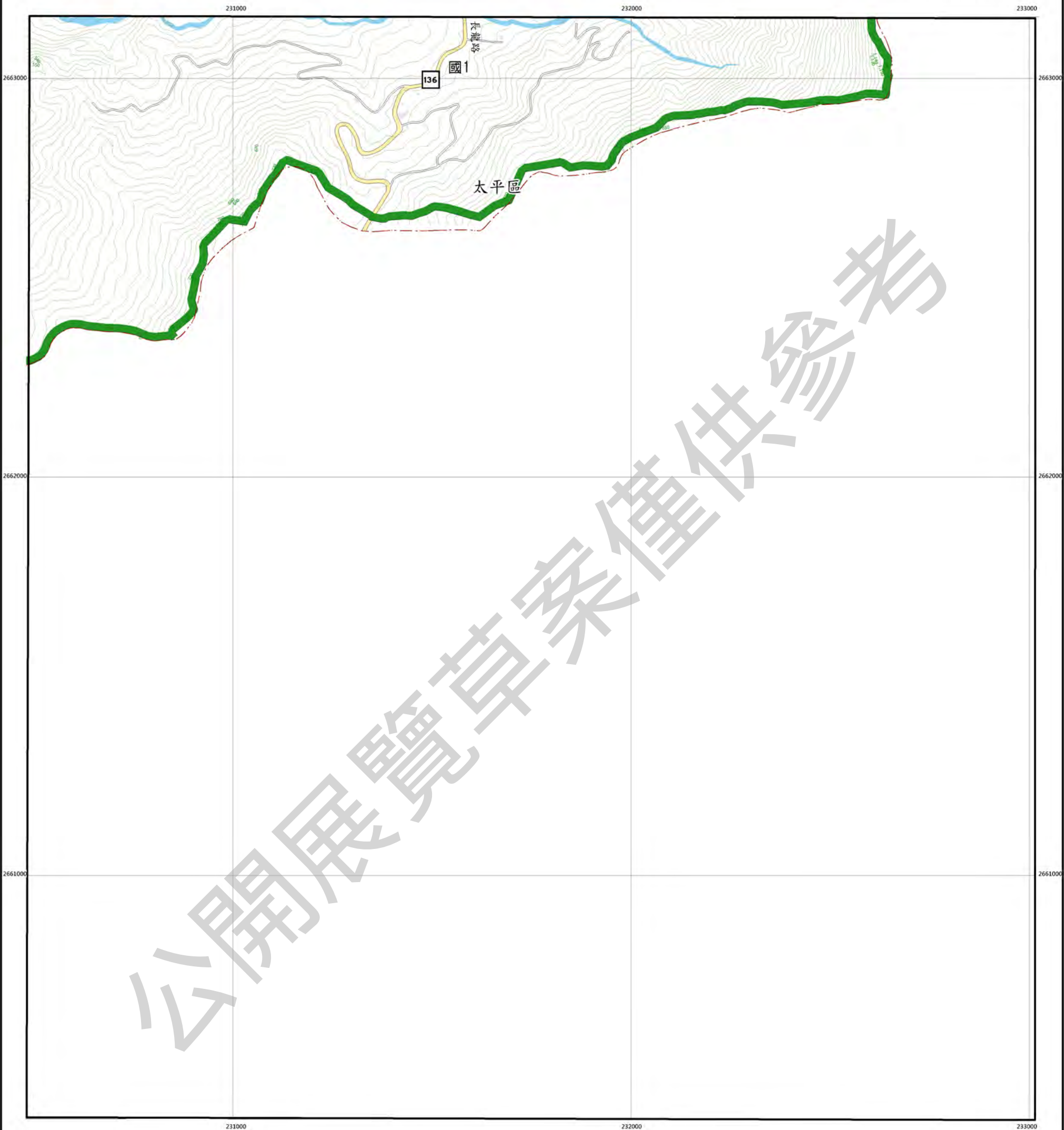




鹿食水


臺中市國土功能分區圖

95212073



圖例

國土保育地區		海洋資源地區		農業發展地區		城鄉發展地區	
國1	第一類	海1-1	第一類之一	農1	第一類	城1	第一類
國2	第二類	海1-2	第一類之二	農2	第二類	城2-1	第二類之一
國3	第三類	海2	第二類	農3	第三類	城2-2	第二類之二
國4	第四類	海3	第三類	農4	第四類	城2-3	第二類之三
				農4(原)	第四類(原)		
				農5	第五類		

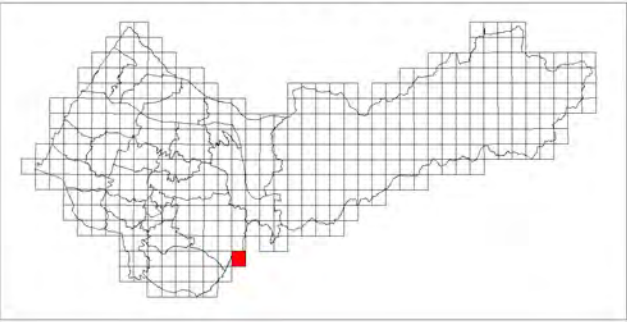


臺中市太平區  
等高線間隔：10公尺  
高程：自臺灣平均海平面為零公尺起算  
座標系統：1997台灣大地基準(TWD97)  
主管機關：內政部  
製圖機關：臺中市政府地政局  
製圖時間：中華民國111年12月

圖幅接合表

95212062 乾溝口 第365頁	95212063 赤崁頭 第366頁
95212072 風吹下 第376頁	95212073 鹿食水 第377頁
95212082 火炎山 第385頁	

圖幅位置圖

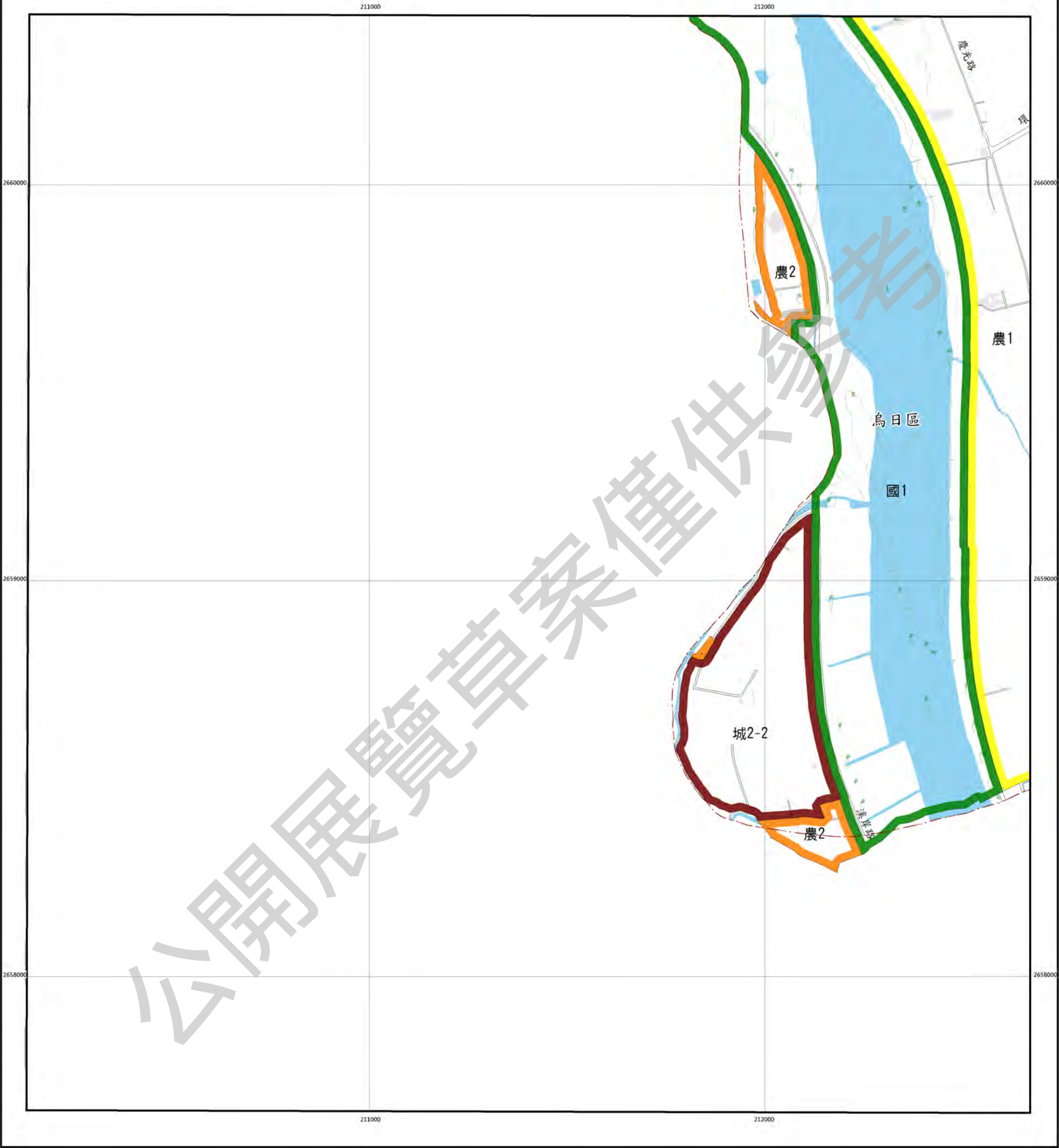




舊社

臺中市國土功能分區圖

95213085



圖例

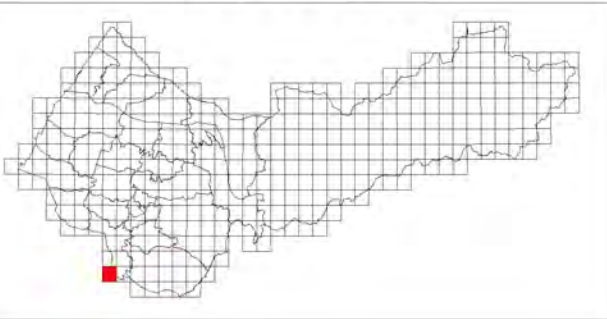
國土保育地區		海洋資源地區		農業發展地區		城鄉發展地區	
國1	第一類	海1-1	第一類之一	農1	第一類	城1	第一類
國2	第二類	海1-2	第一類之二	農2	第二類	城2-1	第二類之一
國3	第三類	海2	第二類	農3	第三類	城2-2	第二類之二
國4	第四類	海3	第三類	農4	第四類	城2-3	第二類之三
				農4(原)	第四類(原)		
				農5	第五類		



圖幅接合表

95213075 快官 第369頁	95213076 石碇潭 第370頁
95213085 舊社 第378頁	95213086 南港 第379頁

圖幅位置圖

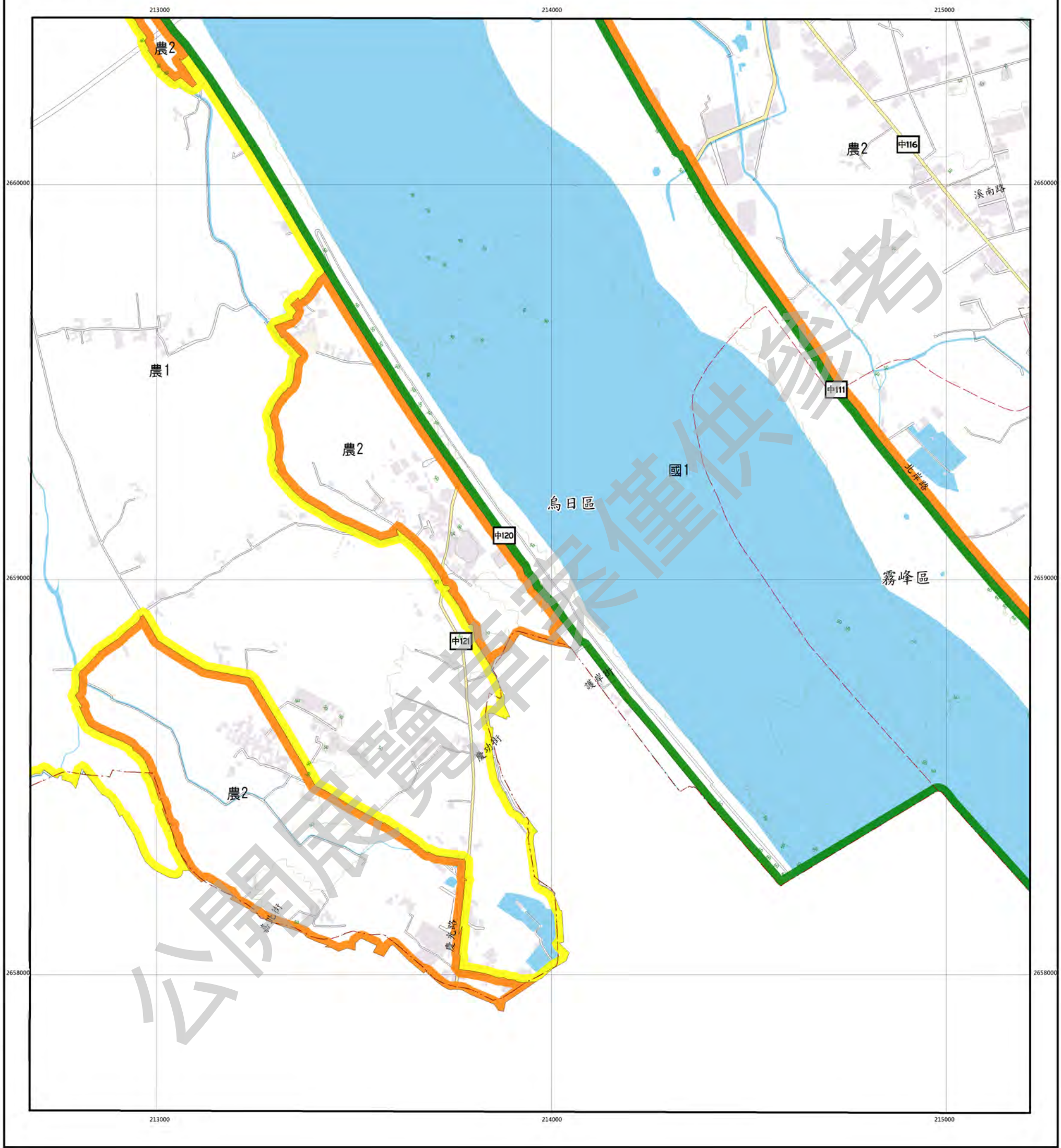




農場

臺中市國土功能分區圖

95213086



圖例

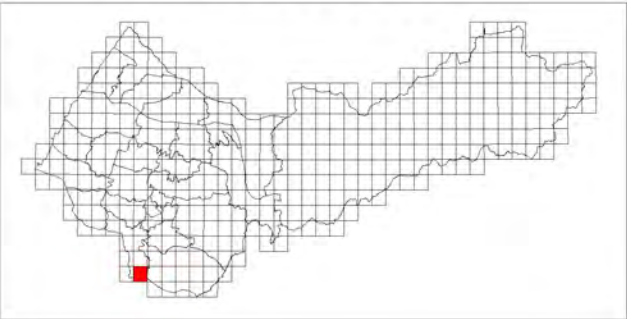
國土保育地區		海洋資源地區		農業發展地區		城鄉發展地區	
國1	第一類	海1-1	第一類之一	農1	第一類	城1	第一類
國2	第二類	海1-2	第一類之二	農2	第二類	城2-1	第二類之一
國3	第三類	海2	第二類	農3	第三類	城2-2	第二類之二
國4	第四類	海3	第三類	農4	第四類	城2-3	第二類之三
				農4(原)	第四類(原)		
				農5	第五類		



圖幅接合表

95213075 快宜 第369頁	95213076 石埤潭 第370頁	95213077 四德厝 第371頁
95213085 舊社 第378頁	95213086 農場 第379頁	95213087 北勢 第380頁
		95213097 一潭寮 第386頁

圖幅位置圖

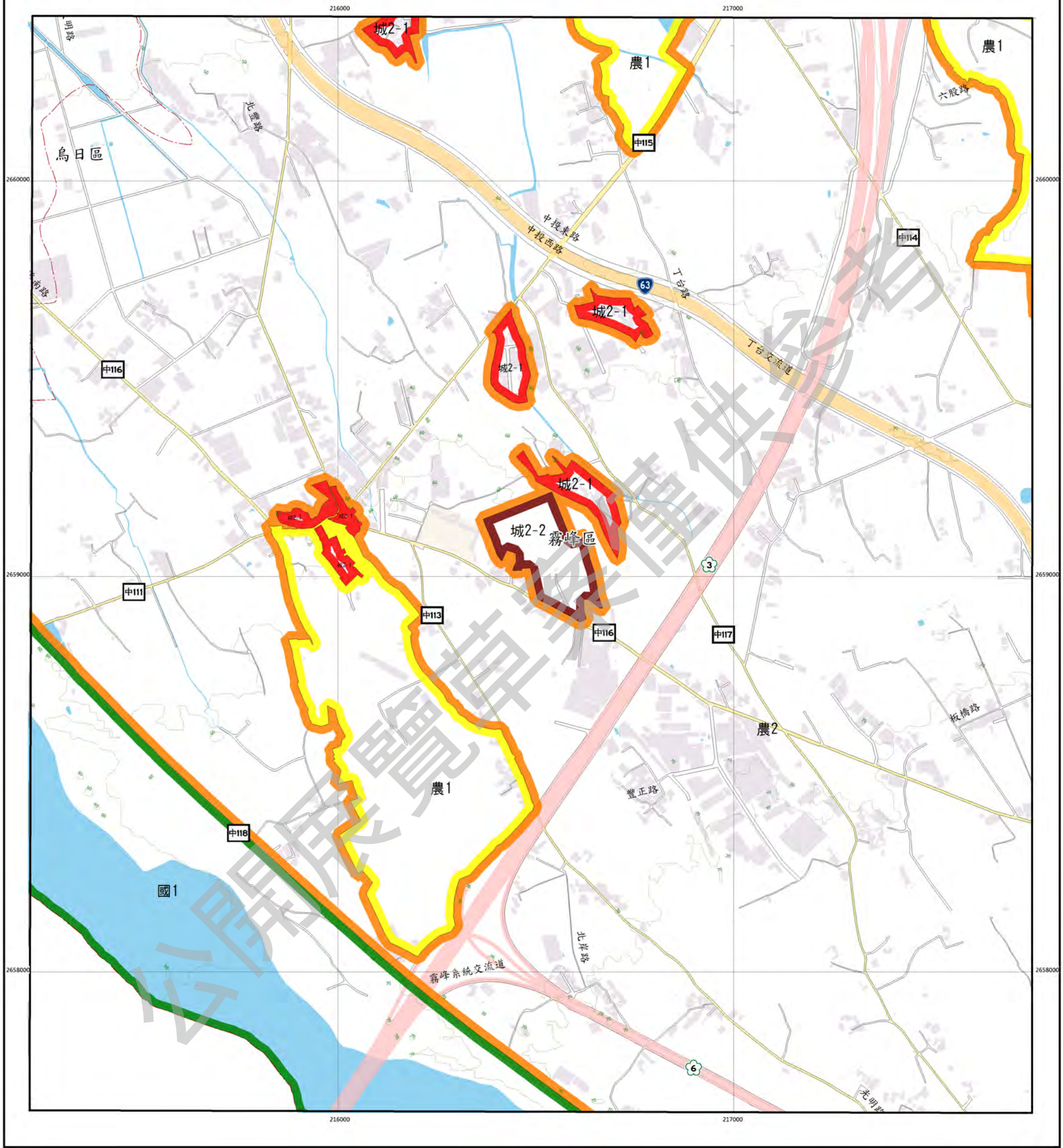




北勢


臺中市國土功能分區圖

95213087



圖例

國土保育地區	海洋資源地區	農業發展地區	城鄉發展地區
國1 第一類	海1-1 第一類之一	農1 第一類	城1 第一類
國2 第二類	海1-2 第一類之二	農2 第二類	城2-1 第二類之一
國3 第三類	海2 第二類	農3 第三類	城2-2 第二類之二
國4 第四類	海3 第三類	農4 第四類	城2-3 第二類之三
		農4(原) 第四類(原)	
		農5 第五類	

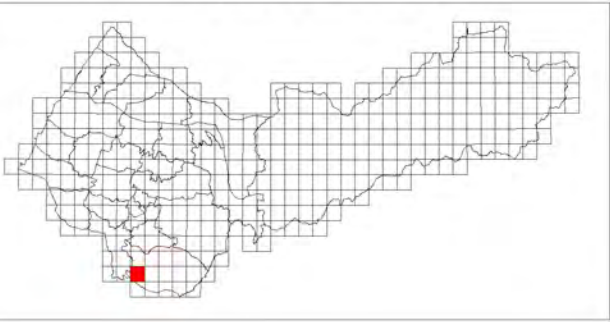


臺中市霧峰區烏日區  
等高線間隔：10公尺  
高程：自臺灣平均海平面為零公尺起算  
座標系統：1997台灣大地基準(TWD97)  
主管機關：內政部  
製圖機關：臺中市政府地政局  
製圖時間：中華民國111年12月

圖幅接合表

95213076 石碇潭 第370頁	95213077 四德厝 第371頁	95213078 霧峰 第372頁
95213086 廣場 第379頁	95213087 北勢 第380頁	95213088 光復新村 第381頁
	95213097 一東寮 第386頁	95213098 南溪橋 第387頁

圖幅位置圖

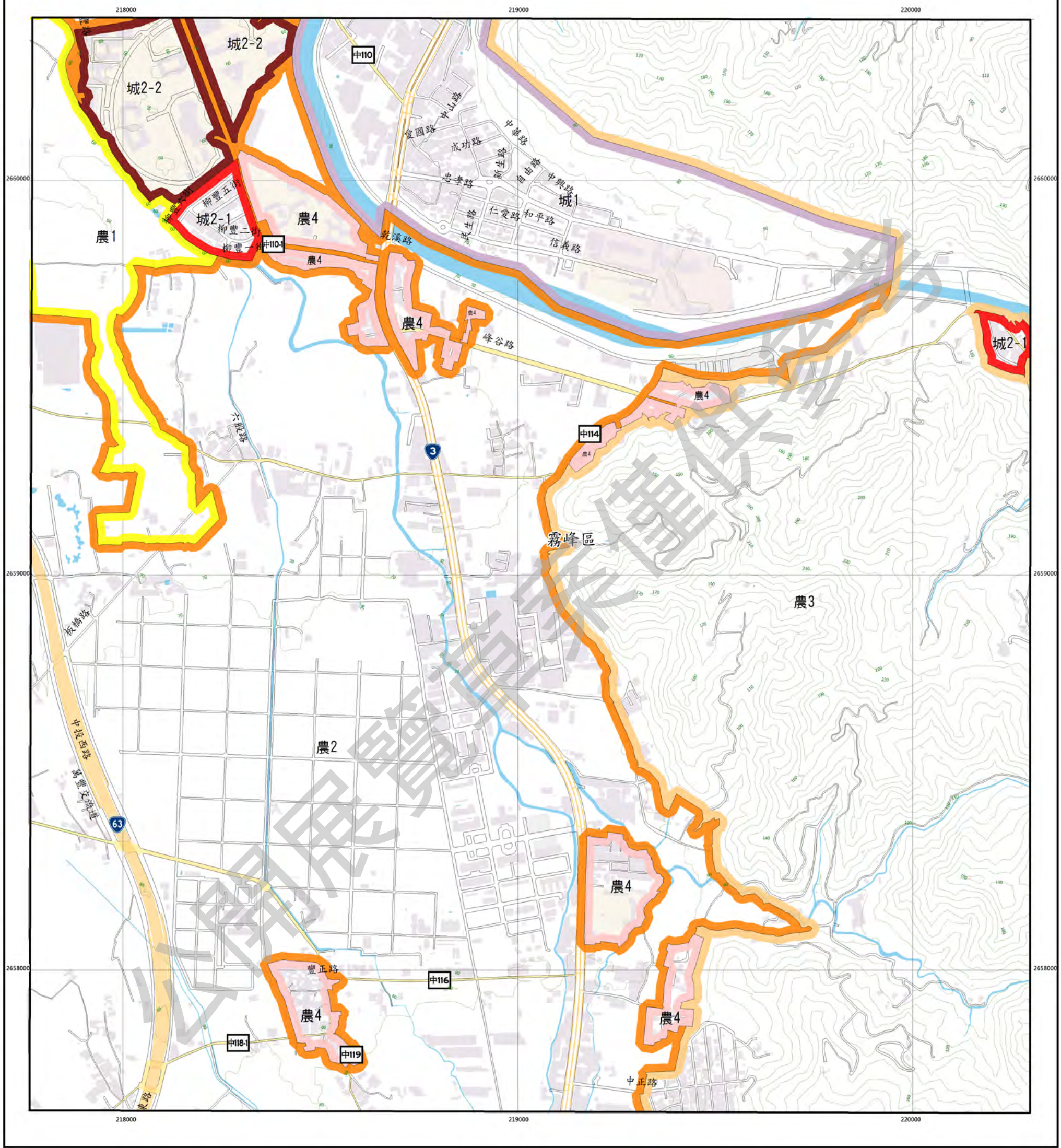




# 光復新村


臺中市國土功能分區圖

95213088



## 圖例

國土保育地區	海洋資源地區	農業發展地區	城鄉發展地區
圖1 第一類	海1-1 第一類之一	農1 第一類	城1 第一類
圖2 第二類	海1-2 第一類之二	農2 第二類	城2-1 第二類之一
圖3 第三類	海2 第二類	農3 第三類	城2-2 第二類之二
圖4 第四類	海3 第三類	農4 第四類	城2-3 第二類之三
		農4(原) 第四類(原)	
		農5 第五類	

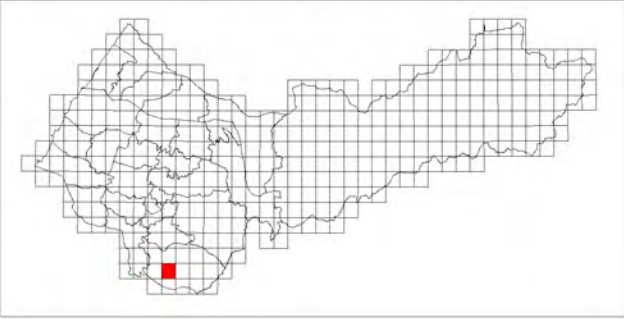


臺中市霧峰區  
等高線間隔：10公尺  
高程：自臺灣平均海面為零公尺起算  
座標系統：1997台灣大地基準(TWD97)  
主管機關：內政部  
製圖機關：臺中市政府地政局  
製圖時間：中華民國111年12月

## 圖幅接合表

95213077 四德厝 第371頁	95213078 霧峰 第372頁	95213079 鳳山 第373頁
95213087 北勢 第380頁	95213088 光復新村 第381頁	95213089 峰谷 第382頁
95213097 一東寮 第386頁	95213098 烏溪橋 第387頁	95213099 參農橋 第388頁

## 圖幅位置圖

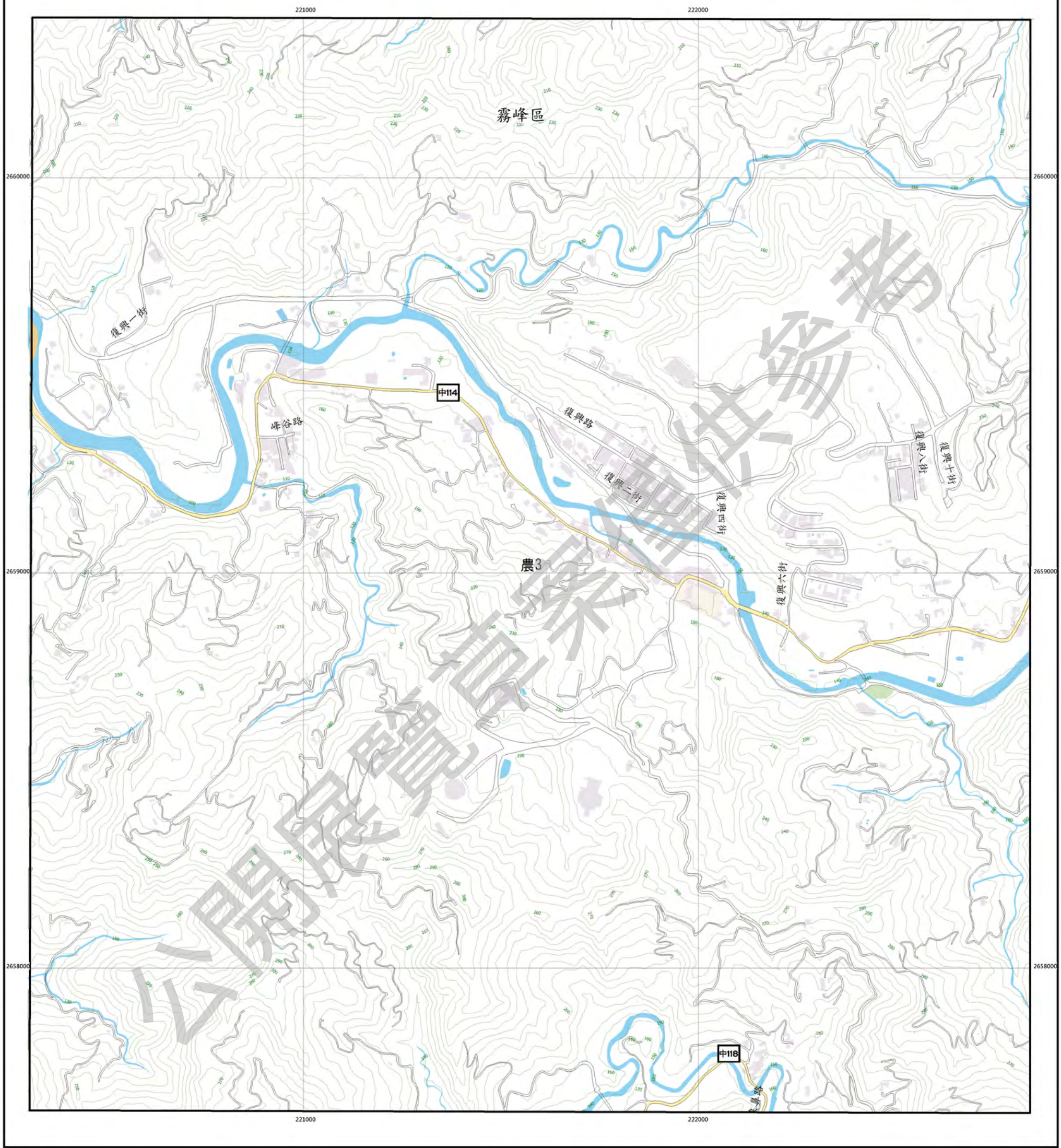




峰谷


臺中市國土功能分區圖

95213089



圖例

國土保育地區	海洋資源地區	農業發展地區	城鄉發展地區
圖1 第一類	海1-1 第一類之一	農1 第一類	城1 第一類
圖2 第二類	海1-2 第一類之二	農2 第二類	城2-1 第二類之一
圖3 第三類	海2 第二類	農3 第三類	城2-2 第二類之二
圖4 第四類	海3 第三類	農4 第四類	城2-3 第二類之三
		農4(原) 第四類(原)	
		農5 第五類	

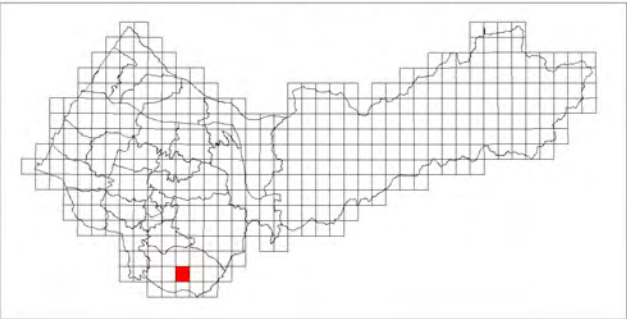


臺中市霧峰區  
等高線間隔：10公尺  
高程：自臺灣平均海平面為零公尺起算  
座標系統：1997台灣大地基準(TWD97)  
主管機關：內政部  
製圖機關：臺中市政府地政局  
製圖時間：中華民國111年12月

圖幅接合表

95213078 霧峰 第372頁	95213079 鳳山 第373頁	95213080 楊林 第374頁
95213088 光復新村 第381頁	95213089 峰谷 第382頁	95213090 赤蘭湖 第383頁
95213098 烏溪橋 第387頁	95213099 赤農橋 第388頁	95213100 赤農坑 第389頁

圖幅位置圖

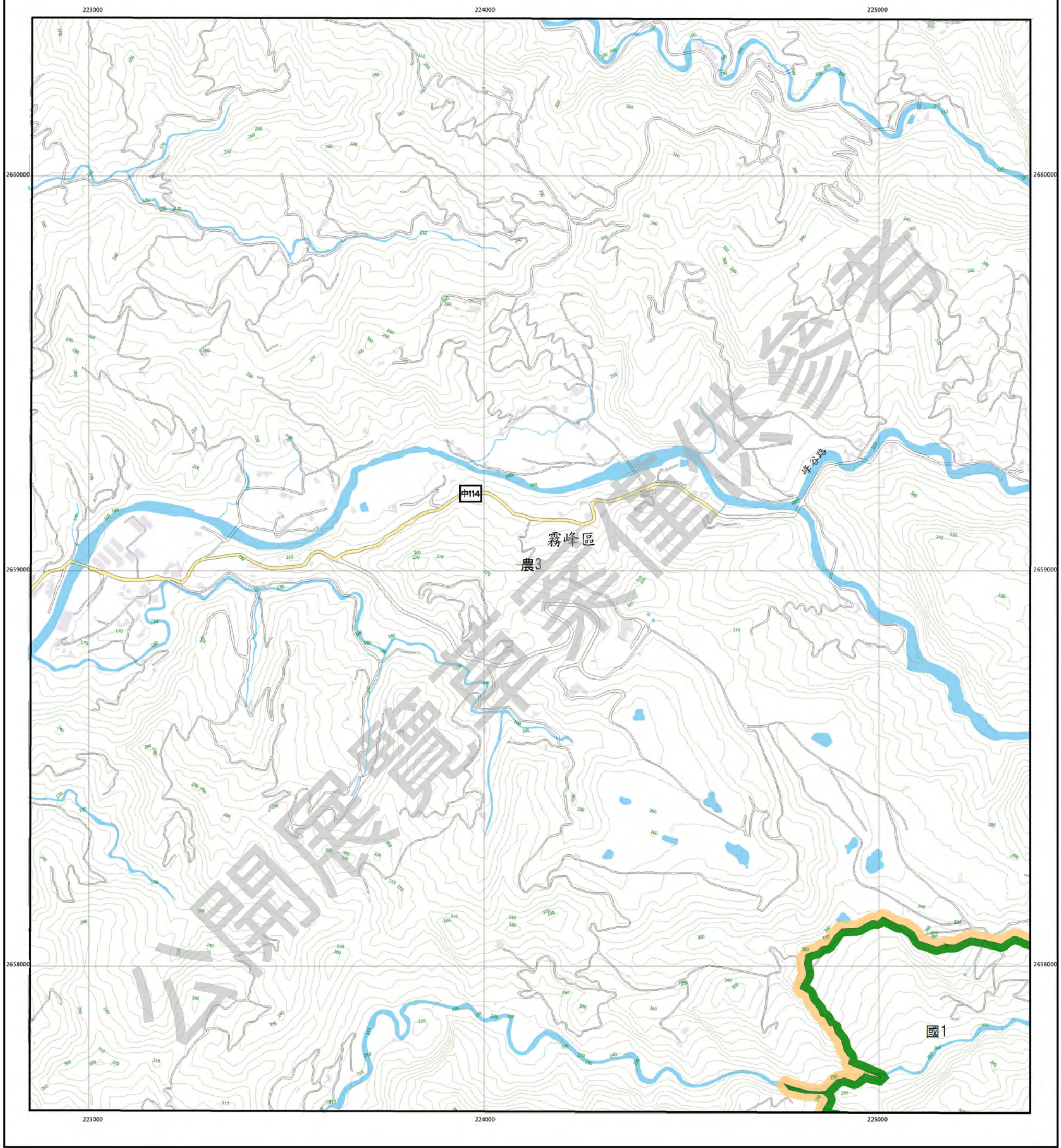




赤蘭湖


臺中市國土功能分區圖

95213090



圖例

國土保育地區		海洋資源地區		農業發展地區		城鄉發展地區	
國1	第一類	海1-1	第一類之一	農1	第一類	城1	第一類
國2	第二類	海1-2	第一類之二	農2	第二類	城2-1	第二類之一
國3	第三類	海2	第二類	農3	第三類	城2-2	第二類之二
國4	第四類	海3	第三類	農4	第四類	城2-3	第二類之三
				農4(原)	第四類(原)		
				農5	第五類		

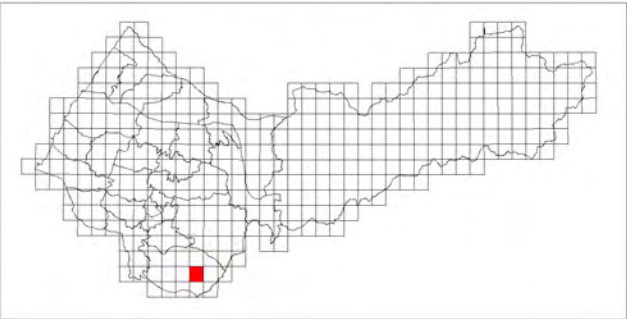


臺中市霧峰區  
等高線間隔：10公尺  
高程：自臺灣平均海平面為零公尺起算  
座標系統：1997台灣大地基準(TWD97)  
主管機關：內政部  
製圖機關：臺中市政府地政局  
製圖時間：中華民國111年12月

圖幅接合表

95213079 鳳山 第373頁	95213080 楊林 第374頁	95212071 北坑巷 第375頁
95213089 峰谷 第382頁	95213090 赤蘭湖 第383頁	95212081 紅仙寮坑 第384頁
95213099 赤蘭坑 第388頁	95213100 赤蘭坑 第389頁	95212091 平林巷(北) 第390頁

圖幅位置圖

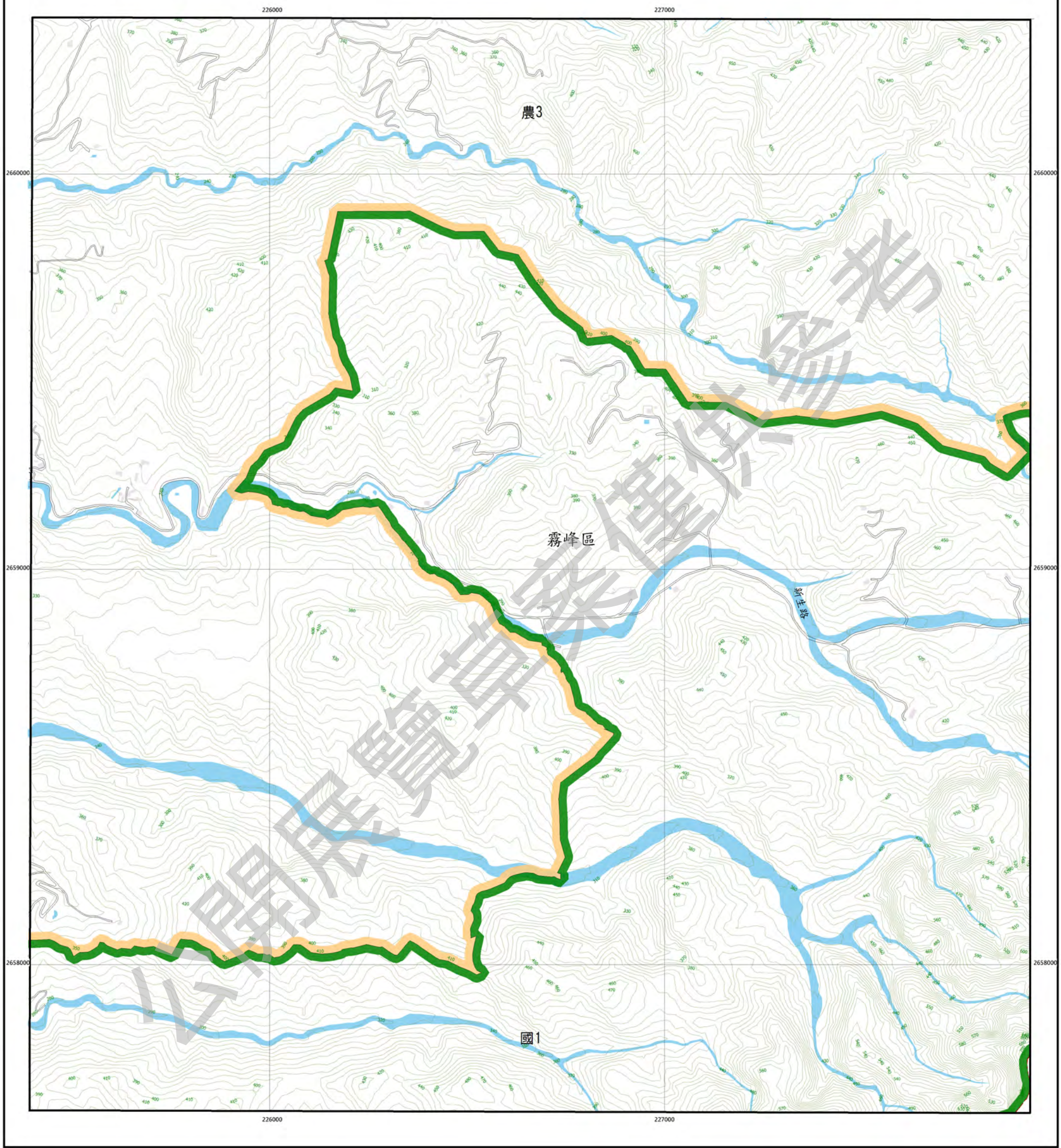




紅仙泉坑


臺中市國土功能分區圖

95212081



圖例

國土保育地區	海洋資源地區	農業發展地區	城鄉發展地區
國1 第一類	海1-1 第一類之一	農1 第一類	城1 第一類
國2 第二類	海1-2 第一類之二	農2 第二類	城2-1 第二類之一
國3 第三類	海2 第二類	農3 第三類	城2-2 第二類之二
國4 第四類	海3 第三類	農4 第四類	城2-3 第二類之三
		農4(原) 第四類(原)	
		農5 第五類	

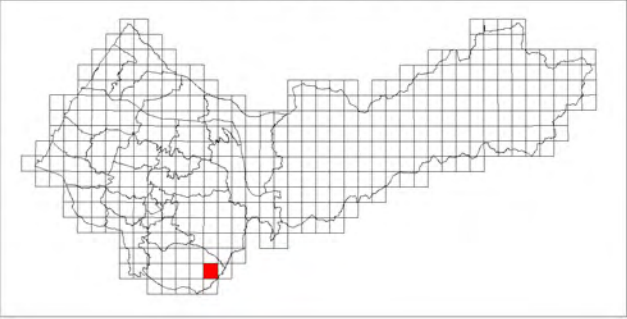


臺中市霧峰區  
等高線間隔：10公尺  
高程：自臺灣平均海平面為零公尺起算  
座標系統：1997台灣大地基準(TWD97)  
主管機關：內政部  
製圖機關：臺中市政府地政局  
製圖時間：中華民國111年12月

圖幅接合表

95213080 桐林 第374頁	95212071 北坑巷 第375頁	95212072 風吹下 第376頁
95213090 赤蘭湖 第383頁	95212081 紅仙泉坑 第384頁	95212082 火炭山 第385頁
95213100 參鼻坑 第389頁	95212091 平林巷(3b) 第390頁	

圖幅位置圖





火炎山


臺中市國土功能分區圖

95212082



圖例

國土保育地區	海洋資源地區	農業發展地區	城鄉發展地區
國1 第一類	海1-1 第一類之一	農1 第一類	城1 第一類
國2 第二類	海1-2 第一類之二	農2 第二類	城2-1 第二類之一
國3 第三類	海2 第二類	農3 第三類	城2-2 第二類之二
國4 第四類	海3 第三類	農4 第四類	城2-3 第二類之三
		農4(原) 第四類(原)	
		農5 第五類	

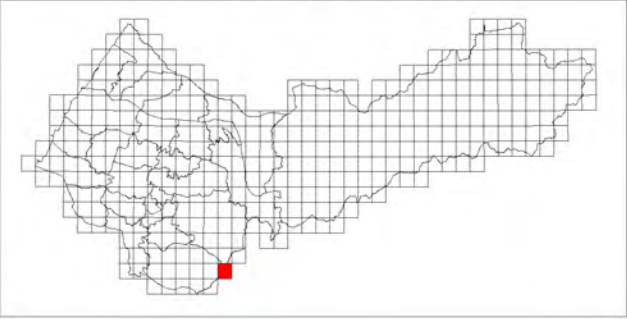


臺中市霧峰區太平區  
等高線間隔：10公尺  
高程：自臺灣平均海平面為零公尺起算  
座標系統：1997台灣大地基準(TWD97)  
主管機關：內政部  
製圖機關：臺中市政府地政局  
製圖時間：中華民國111年12月

圖幅接合表

95212071 北坑巷 第375頁	95212072 風吹下 第376頁	95212073 鹿寮水 第377頁
95212081 紅仙掌坑 第384頁	95212082 火炎山 第385頁	
95212091 平林巷(北) 第390頁		

圖幅位置圖





一東寮


臺中市國土功能分區圖

95213097



圖例

國土保育地區		海洋資源地區		農業發展地區		城鄉發展地區	
國1	第一類	海1-1	第一類之一	農1	第一類	城1	第一類
國2	第二類	海1-2	第一類之二	農2	第二類	城2-1	第二類之一
國3	第三類	海2	第二類	農3	第三類	城2-2	第二類之二
國4	第四類	海3	第三類	農4	第四類	城2-3	第二類之三
				農4(原)	第四類(原)		
				農5	第五類		

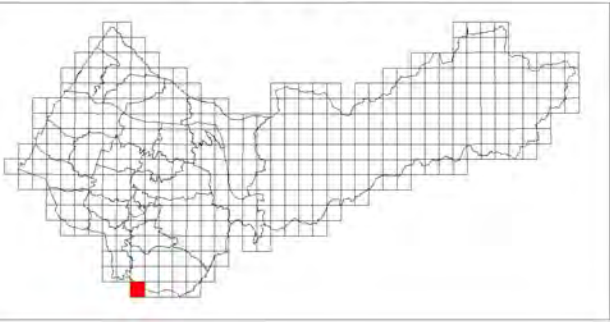


臺中市霧峰區  
等高線間隔：10公尺  
高程：自臺灣平均海平面為零公尺起算  
座標系統：1997台灣大地基準(TWD97)  
主管機關：內政部  
製圖機關：臺中市政府地政局  
製圖時間：中華民國111年12月

圖幅接合表

95213086 鹿場 第379頁	95213087 北勢 第380頁	95213088 光復新村 第381頁
	95213097 一東寮 第386頁	95213098 烏溪橋 第387頁

圖幅位置圖

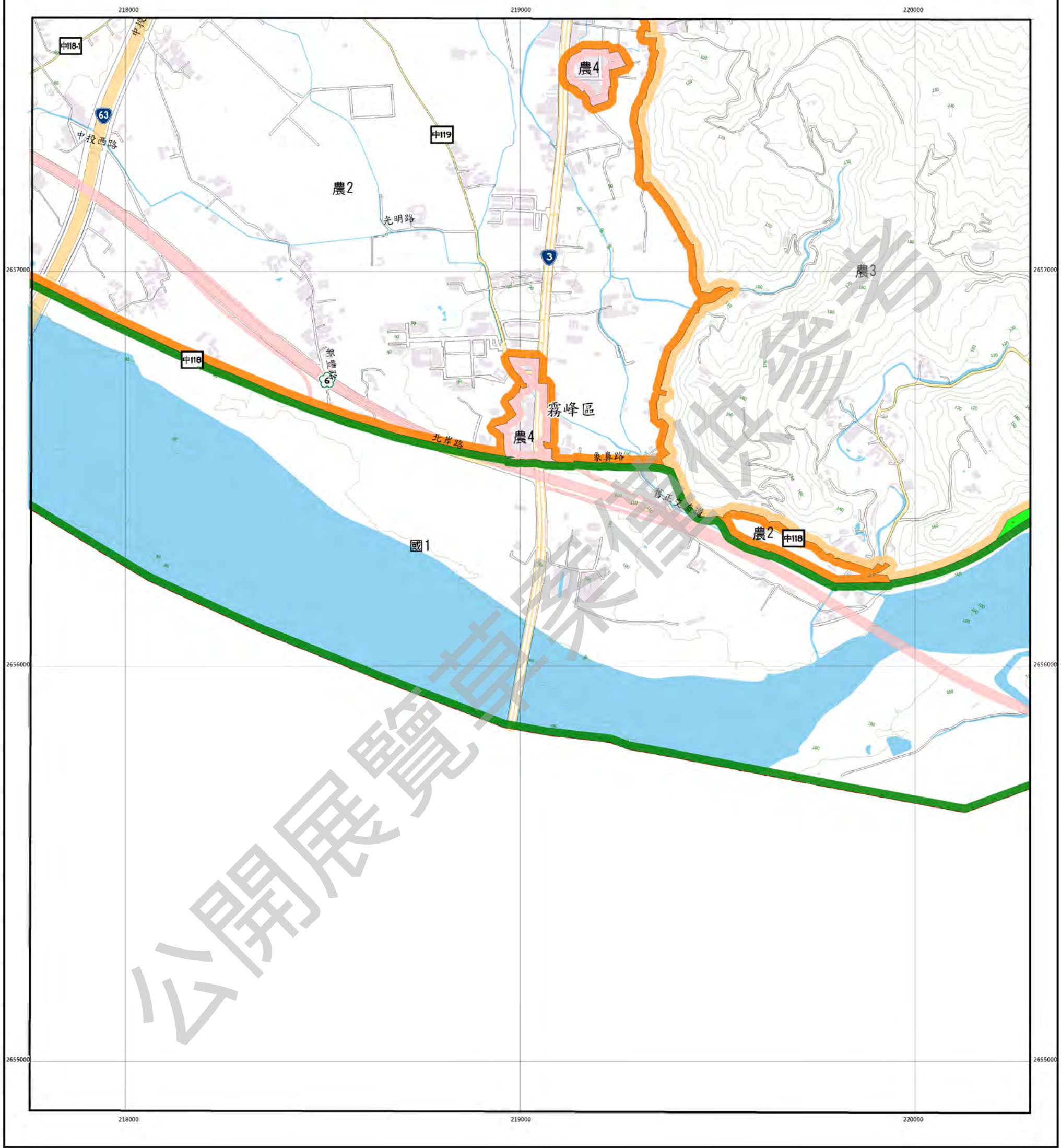




烏溪橋


臺中市國土功能分區圖

95213098



圖例

國土保育地區		海洋資源地區		農業發展地區		城鄉發展地區	
國1	第一類	海1-1	第一類之一	農1	第一類	城1	第一類
國2	第二類	海1-2	第一類之二	農2	第二類	城2-1	第二類之一
國3	第三類	海2	第二類	農3	第三類	城2-2	第二類之二
國4	第四類	海3	第三類	農4	第四類	城2-3	第二類之三
				農4(原)	第四類(原)		
				農5	第五類		

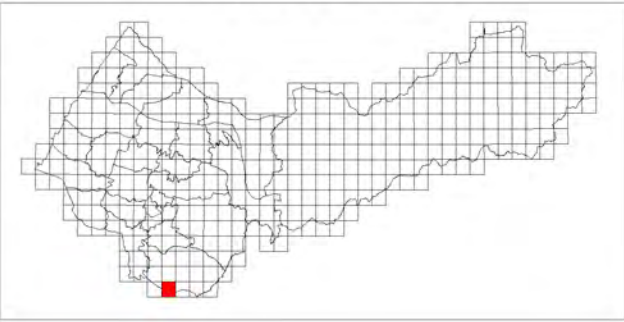


臺中市霧峰區  
等高線間隔：10公尺  
高程：自臺灣平均海平面為零公尺起算  
座標系統：1997台灣大地基準(TWD97)  
主管機關：內政部  
製圖機關：臺中市政府地政局  
製圖時間：中華民國111年12月

圖幅接合表

95213087 北勢 第380頁	95213088 光復新村 第381頁	95213089 峰谷 第382頁
95213097 一東寮 第386頁	95213098 烏溪橋 第387頁	95213099 象鼻橋 第388頁

圖幅位置圖





# 象鼻橋


臺中市國土功能分區圖

95213099



## 圖例

國土保育地區	海洋資源地區	農業發展地區	城鄉發展地區
國1 第一類	海1-1 第一類之一	農1 第一類	城1 第一類
國2 第二類	海1-2 第一類之二	農2 第二類	城2-1 第二類之一
國3 第三類	海2 第二類	農3 第三類	城2-2 第二類之二
國4 第四類	海3 第三類	農4 第四類	城2-3 第二類之三
		農4(原) 第四類(原)	
		農5 第五類	

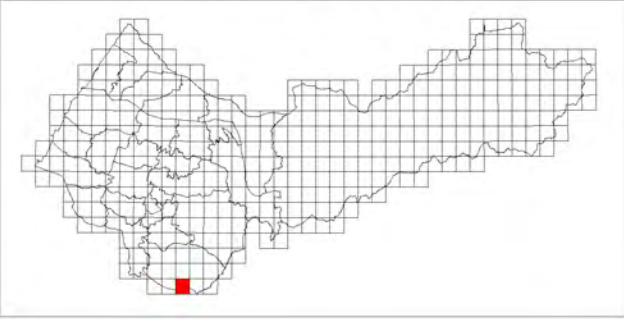


臺中市霧峰區  
等高線間隔：10公尺  
高程：自臺灣平均海平面為零公尺起算  
座標系統：1997台灣大地基準(TWD97)  
主管機關：內政部  
製圖機關：臺中市政府地政局  
製圖時間：中華民國111年12月

## 圖幅接合表

95213088 光復新村 第381頁	95213089 峰谷 第382頁	95213090 赤蘭湖 第383頁
95213098 馬溪橋 第387頁	95213099 象鼻橋 第388頁	95213100 象鼻坑 第389頁

## 圖幅位置圖

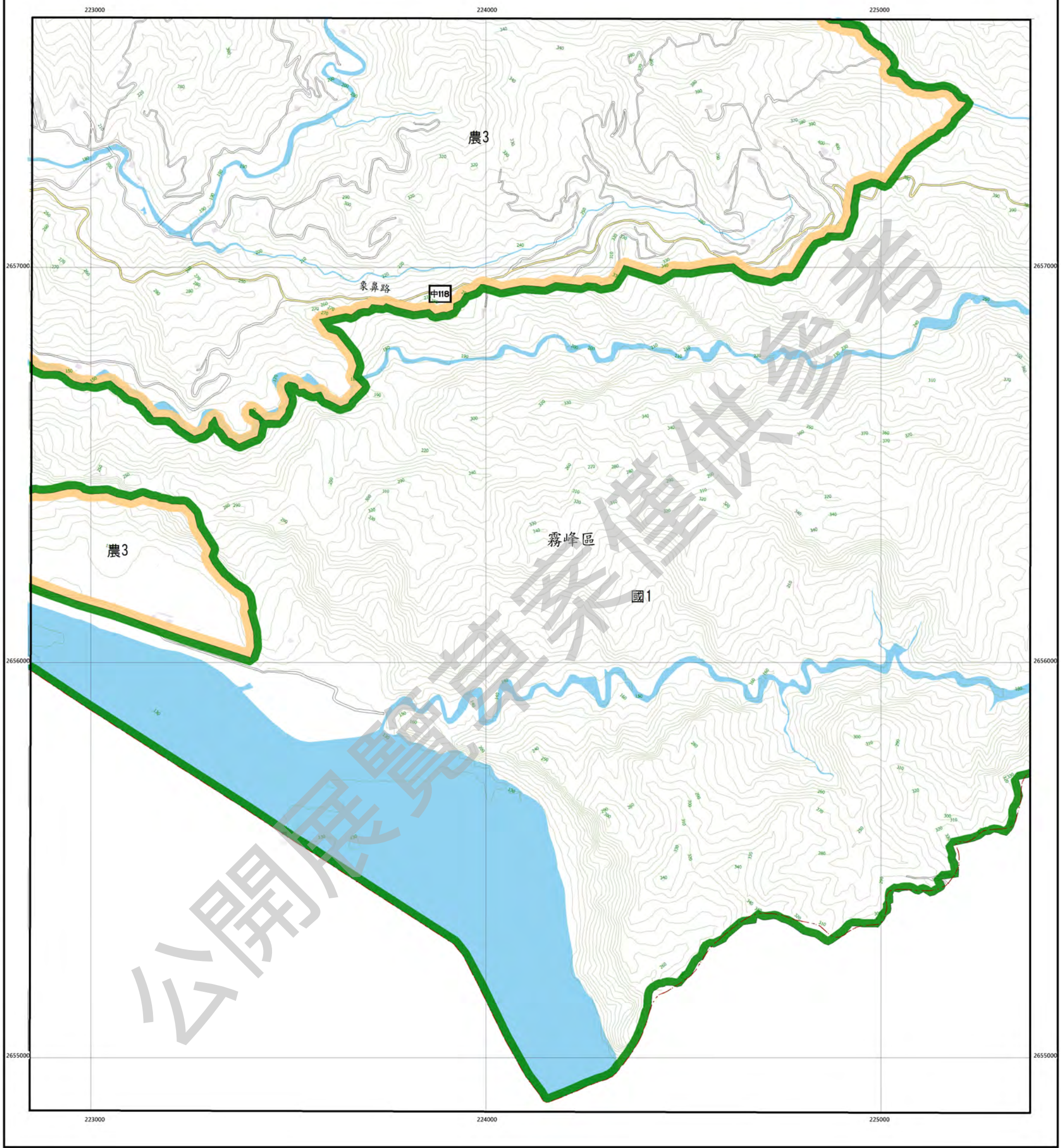




# 象鼻坑


臺中市國土功能分區圖

95213100



## 圖例

國土保育地區	海洋資源地區	農業發展地區	城鄉發展地區
國1 第一類	海1-1 第一類之一	農1 第一類	城1 第一類
國2 第二類	海1-2 第一類之二	農2 第二類	城2-1 第二類之一
國3 第三類	海2 第二類	農3 第三類	城2-2 第二類之二
國4 第四類	海3 第三類	農4 第四類	城2-3 第二類之三
		農4(原) 第四類(原)	
		農5 第五類	

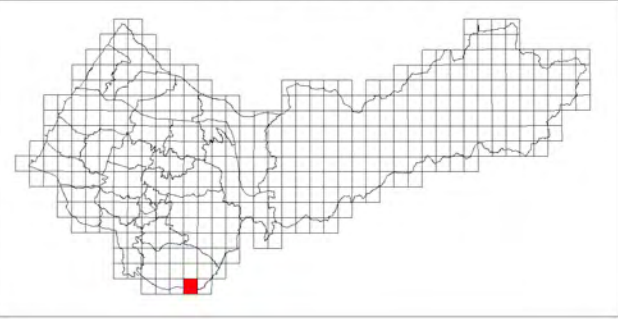


臺中市霧峰區  
等高線間隔：10公尺  
高程：自臺灣平均海平面為零公尺起算  
座標系統：1997台灣大地基準(TWD97)  
主管機關：內政部  
製圖機關：臺中市政府地政局  
製圖時間：中華民國111年12月

## 圖幅接合表

95213089 峰谷 第382頁	95213090 赤蘭湖 第383頁	95212081 紅仙專坑 第384頁
95213099 象鼻坑 第388頁	95213100 象鼻坑 第389頁	95212091 平林巷(北) 第390頁

## 圖幅位置圖





# 平林巷(北)


臺中市國土功能分區圖

95212091



## 圖例

國土保育地區	海洋資源地區	農業發展地區	城鄉發展地區
國1 第一類	海1-1 第一類之一	農1 第一類	城1 第一類
國2 第二類	海1-2 第一類之二	農2 第二類	城2-1 第二類之一
國3 第三類	海2 第二類	農3 第三類	城2-2 第二類之二
國4 第四類	海3 第三類	農4 第四類	城2-3 第二類之三
		農4(原) 第四類(原)	
		農5 第五類	

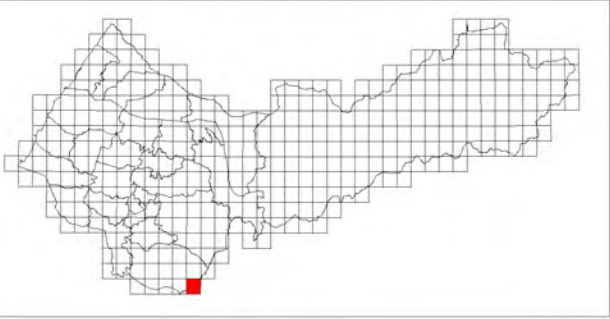


臺中市霧峰區  
等高線間隔：10公尺  
高程：自臺灣平均海平面為零公尺起算  
座標系統：1997台灣大地基準(TWD97)  
主管機關：內政部  
製圖機關：臺中市政府地政局  
製圖時間：中華民國111年12月

## 圖幅接合表

95213090 赤蘭湖 第383頁	95212081 紅仙車坑 第384頁	95212082 火炭山 第385頁
95213100 李鼻坑 第389頁	95212091 平林巷(北) 第390頁	

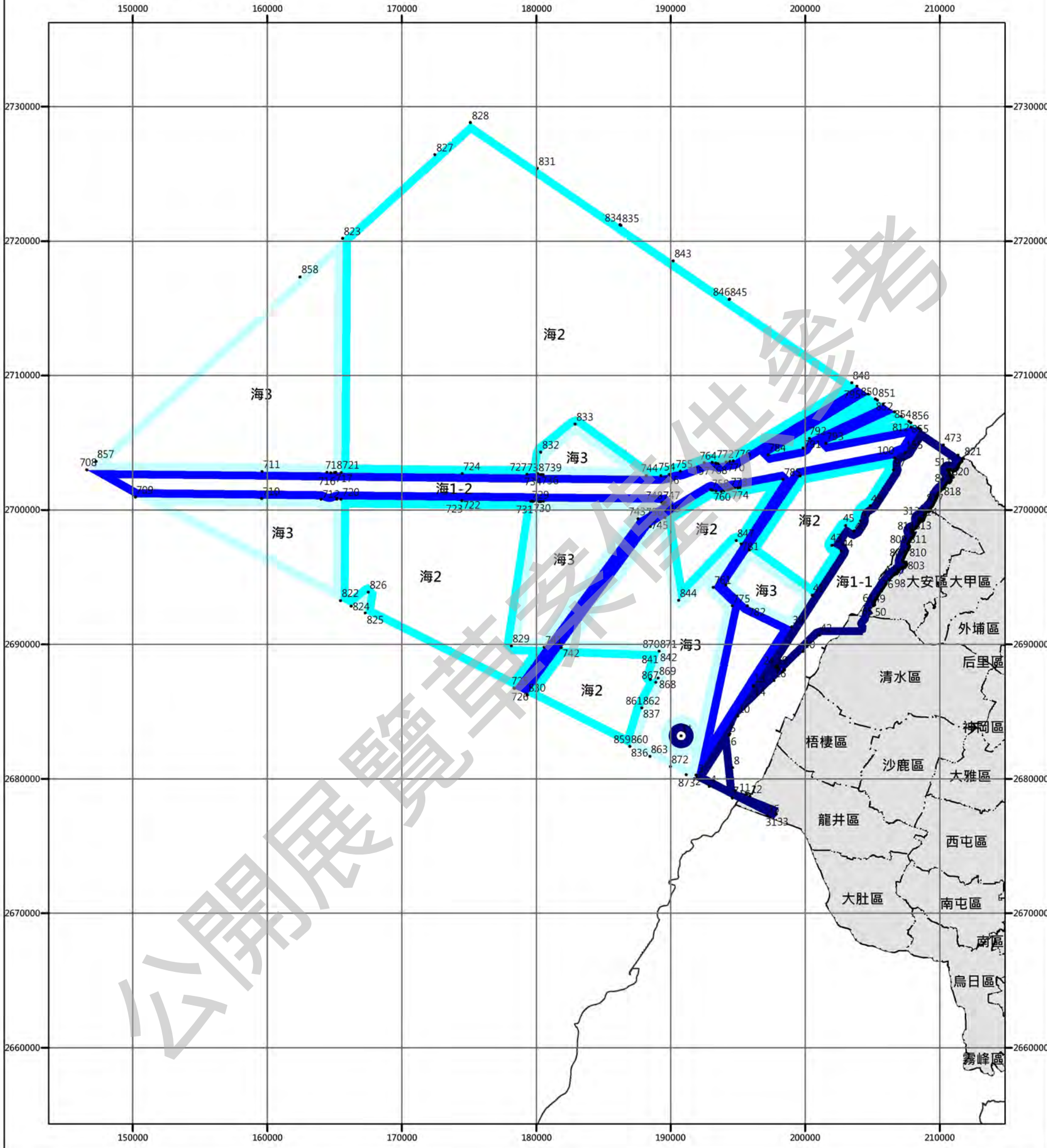
## 圖幅位置圖





## 海洋資源地區

臺中市國土功能分區圖



### 圖例

國土保育地區		海洋資源地區		農業發展地區		城鄉發展地區	
國1 第一類	海1-1 第一類之一	農1 第一類	城1 第一類				
國2 第二類	海1-2 第一類之二	農2 第二類	城2-1 第二類之一				
國3 第三類	海2 第二類	農3 第三類	城2-2 第二類之二				
國4 第四類	海3 第三類	農4 第四類	城2-3 第二類之三				
		農4(原) 第四類(原)					
		農5 第五類					



0 5 10 公里

主管機關：內政部  
製圖機關：臺中市政府地政局  
製圖時間：中華民國111年12月





海洋資源地區-參考坐標1 (WGS84)

編號	X坐標	Y坐標	備註	編號	X坐標	Y坐標	備註
1*	120.416667	24.253333	1.海1-1台中港(一)人工魚礁禁漁區; 2.屬圓心標註;	71	120.559964	24.346793	海1-1中華白海豚野生動物重要棲息環境;
2	120.426550	24.224433		72	120.560364	24.347296	
3	120.428118	24.226714		73	120.560777	24.347838	
4	120.437660	24.219350		74	120.561314	24.348679	
5	120.451950	24.253710		75	120.561761	24.349361	
6	120.452417	24.254692		76	120.562908	24.350759	
7	120.454299	24.211736		77	120.562909	24.350761	
8	120.454614	24.231966		78	120.563053	24.350934	
9	120.456475	24.216777		79	120.563119	24.351015	
10	120.458075	24.266567		80	120.563256	24.351187	
11	120.464523	24.213929		81	120.563765	24.351822	
12	120.467433	24.212899		82	120.564194	24.352554	
13	120.469548	24.287093		83	120.564318	24.352747	
14	120.469549	24.286960		84	120.564393	24.352864	
15	120.480214	24.199872		85	120.564394	24.352866	
16	120.484468	24.290666		86	120.564435	24.352929	
17	120.485817	24.299739		87	120.564646	24.353257	
18	120.485823	24.299819		88	120.564984	24.353773	
19	120.485831	24.299634		89	120.565125	24.353974	
20	120.485862	24.299554		90	120.565528	24.354452	
21	120.485872	24.299958		91	120.565872	24.354815	
22	120.485903	24.299486		92	120.566702	24.355923	
23	120.485932	24.300063		93	120.566730	24.355957	
24	120.485979	24.299407		94	120.568801	24.358239	
25	120.485982	24.300150		95	120.569510	24.359149	
26	120.486066	24.300253		96	120.570618	24.360308	
27	120.486105	24.299336		97	120.571738	24.432289	
28	120.486167	24.300327		98	120.571868	24.361444	
29	120.486281	24.299264		99	120.572235	24.361703	
30	120.486290	24.300376		101	120.572508	24.361895	
31	120.486307	24.201120		102	120.572967	24.362218	
32	120.486497	24.300386		103	120.573065	24.362287	
33	120.486606	24.200943		104	120.573248	24.362410	
34	120.486625	24.300349		105	120.573515	24.362584	
35	120.486959	24.300207		106	120.573852	24.362749	
36	120.488275	24.298442		107	120.574010	24.362815	
37	120.491013	24.296641		108	120.574150	24.362835	
38	120.492427	24.297931		109	120.574301	24.362814	
39	120.497373	24.326667		110	120.574490	24.362756	
40	120.505816	24.310150		111	120.574574	24.362709	
41	120.512365	24.347978		112	120.574671	24.362621	
42	120.517937	24.321208		113	120.574775	24.362752	
44	120.533432	24.377909		114	120.575130	24.363484	
46	120.542777	24.391181		115	120.575546	24.364154	
47	120.547750	24.398242		116	120.575613	24.364239	
48	120.554739	24.408164		117	120.576229	24.364842	
49	120.557233	24.341077		118	120.577223	24.365620	
50	120.557724	24.341269		119	120.578143	24.366229	
51	120.557858	24.342082		120	120.578527	24.371062	
52	120.557899	24.341943		121	120.578566	24.371155	
53	120.557908	24.342380		122	120.578640	24.371338	
54	120.557970	24.342599		123	120.578715	24.371524	
55	120.557983	24.343254		124	120.578804	24.371905	
56	120.557987	24.343062		125	120.578821	24.370481	
57	120.558001	24.342882		126	120.578881	24.372113	
58	120.558012	24.342743		127	120.578976	24.372335	
59	120.558014	24.341800		128	120.579053	24.372458	
60	120.558025	24.343534		129	120.579135	24.367083	
61	120.558070	24.341420		130	120.579161	24.372632	
62	120.558088	24.343740		131	120.579182	24.367118	
63	120.558149	24.343924		132	120.579212	24.370350	
64	120.558231	24.344068		133	120.579232	24.367147	
65	120.558236	24.341613		134	120.579319	24.372918	
66	120.558389	24.344255		135	120.579396	24.370323	
67	120.558718	24.344644		136	120.579414	24.367240	
68	120.559248	24.345394		137	120.579454	24.367260	
69	120.559563	24.346067		138	120.579501	24.373249	
70	120.559848	24.346592		139	120.579508	24.367283	
				140	120.579564	24.367301	



海洋資源地區-參考坐標2 (WGS84)

編號	X坐標	Y坐標	備註
141	120.579621	24.367312	海1-1中華白海豚野生動物重要棲息環境;
142	120.579648	24.367315	
143	120.579657	24.373532	
144	120.579680	24.367317	
145	120.579737	24.367315	
146	120.579815	24.373841	
147	120.579865	24.370337	
148	120.579878	24.367303	
149	120.579895	24.373996	
150	120.579934	24.370343	
151	120.579935	24.367297	
152	120.579969	24.367290	
153	120.579972	24.374146	
154	120.580042	24.367266	
155	120.580103	24.444189	
157	120.580326	24.366872	
158	120.580442	24.375121	
158	120.580157	24.374574	
159	120.580638	24.370454	
160	120.580697	24.375571	
161	120.580939	24.370428	
162	120.580964	24.376102	
163	120.581106	24.370278	
164	120.581116	24.370406	
165	120.581132	24.376493	
166	120.581253	24.369393	
167	120.581255	24.369431	
168	120.581272	24.369581	
169	120.581280	24.369627	
170	120.581288	24.369216	
171	120.581289	24.369890	
172	120.581313	24.369158	
173	120.581362	24.376986	
174	120.581362	24.368030	
175	120.581390	24.369829	
176	120.581569	24.377376	
177	120.581608	24.368835	
178	120.581611	24.368319	
179	120.581645	24.368506	
180	120.581752	24.377719	
181	120.581908	24.378048	
182	120.582071	24.378363	
183	120.582204	24.378701	
184	120.582301	24.378850	
185	120.582463	24.379016	
186	120.582505	24.379053	
187	120.582525	24.379067	
188	120.582535	24.382426	
189	120.582550	24.382832	
190	120.582551	24.379086	
191	120.582601	24.379113	
192	120.582614	24.382938	
193	120.582618	24.382263	
194	120.582644	24.382218	
195	120.582712	24.383093	
196	120.582747	24.382093	
197	120.582750	24.379185	
198	120.582768	24.379202	
199	120.582781	24.379255	
200	120.582802	24.379306	
201	120.582818	24.381950	
202	120.582829	24.383230	
203	120.582829	24.379353	
204	120.582851	24.381906	
205	120.582856	24.383255	
206	120.582861	24.379394	
207	120.582918	24.383307	
208	120.582966	24.383355	
209	120.582979	24.383368	

編號	X坐標	Y坐標	備註
210	120.583058	24.381626	海1-1中華白海豚野生動物重要棲息環境;
211	120.583116	24.383612	
212	120.583146	24.383659	
213	120.583149	24.379735	
214	120.583285	24.381460	
215	120.583287	24.383850	
216	120.583292	24.380068	
217	120.583308	24.383876	
218	120.583336	24.380149	
219	120.583380	24.380210	
220	120.583408	24.380280	
221	120.583430	24.384018	
222	120.583439	24.380501	
223	120.583526	24.380934	
224	120.583564	24.381358	
225	120.583564	24.381356	
226	120.583574	24.384360	
227	120.583601	24.384412	
228	120.583616	24.384436	
229	120.583720	24.384588	
230	120.583781	24.384678	
231	120.583892	24.384841	
232	120.584115	24.385161	
233	120.584265	24.385385	
234	120.584291	24.385420	
235	120.584551	24.385737	
236	120.584610	24.385809	
237	120.584631	24.385795	
238	120.584670	24.385882	
239	120.584802	24.386043	
240	120.584822	24.391438	
241	120.584827	24.391515	
242	120.584837	24.391330	
243	120.584850	24.391637	
244	120.584882	24.391730	
245	120.584926	24.391807	
246	120.584948	24.386319	
247	120.585014	24.386413	
248	120.585022	24.391908	
249	120.585102	24.391959	
250	120.585146	24.391009	
251	120.585154	24.386565	
252	120.585167	24.391987	
253	120.585264	24.390989	
254	120.585273	24.392006	
255	120.585278	24.392011	
256	120.585282	24.386704	
257	120.585299	24.386720	
258	120.585328	24.392012	
259	120.585398	24.392009	
260	120.585481	24.392004	
261	120.585629	24.387013	
262	120.585681	24.387053	
263	120.585842	24.390936	
264	120.585911	24.390930	
265	120.585963	24.387241	
266	120.586078	24.387343	
267	120.586087	24.390220	
268	120.586092	24.390314	
269	120.586115	24.390427	
270	120.586118	24.390073	
271	120.586158	24.389996	
272	120.586162	24.390553	
273	120.586191	24.390592	
274	120.586203	24.389937	
275	120.586220	24.387542	
276	120.586236	24.390652	
277	120.586238	24.390653	
278	120.586261	24.389884	



海洋資源地區-參考坐標3 (WGS84)

編號	X坐標	Y坐標	備註	編號	X坐標	Y坐標	備註
279	120.586306	24.389853	海1-1中華白海豚野生動物重要棲息環境;	348	120.594630	24.400673	海1-1中華白海豚野生動物重要棲息環境;
280	120.586347	24.391955		349	120.594687	24.400986	
281	120.586385	24.389816		350	120.594822	24.402417	
282	120.586423	24.392008		351	120.594875	24.403360	
283	120.586533	24.392104		352	120.594992	24.401332	
284	120.586867	24.388490		353	120.595100	24.401372	
285	120.586939	24.392437		354	120.595123	24.402202	
286	120.587005	24.392492		355	120.595183	24.402083	
287	120.587063	24.388846		356	120.595234	24.401612	
288	120.587142	24.389036		357	120.595646	24.403939	
289	120.587146	24.389343		358	120.595701	24.403436	
290	120.587147	24.389512		359	120.595719	24.403499	
291	120.587148	24.389605		360	120.595756	24.403462	
292	120.587150	24.389198		361	120.595922	24.404604	
293	120.587493	24.392891		362	120.596539	24.404869	
294	120.587630	24.393003		363	120.597110	24.404623	
295	120.587856	24.393201		364	120.597161	24.404598	
296	120.587954	24.393287		365	120.597710	24.404214	
297	120.587991	24.393320		366	120.597732	24.404250	
298	120.588058	24.393381		367	120.597757	24.404284	
299	120.588094	24.393411		368	120.597787	24.404313	
300	120.588395	24.393636		369	120.597927	24.404448	
301	120.588480	24.393699		370	120.597970	24.404485	
302	120.588739	24.393946		371	120.598223	24.404673	
303	120.588950	24.394156		372	120.598267	24.404702	
304	120.589225	24.394430		373	120.598664	24.406397	
305	120.589468	24.394730		374	120.598675	24.406138	
306	120.589668	24.394985		375	120.598693	24.406562	
307	120.589831	24.395199		376	120.598740	24.404959	
308	120.589893	24.395280		377	120.598764	24.405895	
309	120.590218	24.395888		378	120.598852	24.405132	
310	120.590282	24.396154		379	120.599017	24.406846	
311	120.590336	24.396282		380	120.599038	24.406871	
312	120.590507	24.396554		381	120.599135	24.407022	
313	120.590553	24.399958		382	120.599187	24.405345	
314	120.590603	24.399292		383	120.599385	24.407753	
315	120.590624	24.396680		384	120.599665	24.407740	
316	120.590756	24.400149		385	120.599717	24.407717	
317	120.590803	24.396813		386	120.600081	24.407572	
318	120.590894	24.399072		387	120.600169	24.407642	
319	120.590953	24.459838		388	120.600265	24.407845	
320	120.591166	24.398907		389	120.600348	24.408000	
321	120.591266	24.397407		390	120.600450	24.408283	
322	120.591339	24.397499		391	120.600473	24.408334	
323	120.591381	24.400217		392	120.600501	24.408382	
324	120.591510	24.400119		393	120.600536	24.408426	
325	120.591512	24.398840		394	120.600576	24.408465	
326	120.591604	24.397897		395	120.600601	24.408511	
327	120.591691	24.398027		396	120.600632	24.408554	
328	120.591743	24.398636		397	120.600668	24.408594	
329	120.591772	24.398224		398	120.600724	24.408641	
330	120.591794	24.398391		399	120.600747	24.408667	
331	120.592032	24.399713		400	120.600779	24.408743	
332	120.592578	24.399237		401	120.600880	24.409044	
333	120.592920	24.398901		402	120.600931	24.409197	
334	120.592957	24.398860		403	120.600975	24.409289	
335	120.592971	24.398839		404	120.601014	24.409352	
336	120.593220	24.398496		405	120.601142	24.409561	
337	120.593260	24.398459		406	120.601259	24.409786	
338	120.593350	24.398459		407	120.601373	24.410026	
339	120.593661	24.398445		408	120.601575	24.410448	
340	120.593742	24.398565		409	120.601675	24.410626	
341	120.593896	24.398889		410	120.601779	24.410811	
342	120.594239	24.399567		411	120.602030	24.411258	
343	120.594395	24.399914		412	120.602247	24.411641	
344	120.594407	24.399962		413	120.602412	24.411932	
345	120.594479	24.400258		414	120.602474	24.412078	
346	120.594493	24.400307		415	120.602550	24.412256	
347	120.594629	24.402549		416	120.602631	24.412439	



海洋資源地區-參考坐標4 (WGS84)

編號	X坐標	Y坐標	備註	編號	X坐標	Y坐標	備註
417	120.602704	24.412600		486	120.609535	24.421718	
418	120.602765	24.412735		487	120.609717	24.422007	
419	120.602832	24.412882		488	120.609719	24.422010	
420	120.602872	24.412963		489	120.609876	24.422220	
421	120.602998	24.413170		490	120.610156	24.422581	
422	120.603121	24.413372		491	120.610317	24.422780	
423	120.603127	24.413384		492	120.610462	24.422961	
424	120.603203	24.413523		493	120.610635	24.423233	
425	120.603319	24.413743		494	120.611100	24.423784	
426	120.603522	24.414114		495	120.611260	24.423923	
427	120.603681	24.414404		496	120.611356	24.423987	
428	120.603690	24.414446		497	120.611420	24.432131	
429	120.603713	24.414557		498	120.611464	24.432553	
430	120.603714	24.414618		499	120.611528	24.432669	
431	120.603719	24.414862		500	120.611535	24.424079	
432	120.603725	24.415003		501	120.611583	24.432745	
433	120.603729	24.415111		502	120.611621	24.432784	
434	120.603817	24.415403		503	120.611675	24.431888	
435	120.603858	24.415460		504	120.611702	24.432845	
436	120.603876	24.415484		505	120.611760	24.432876	
437	120.603913	24.415519		506	120.611770	24.424137	
438	120.603982	24.415577		507	120.611836	24.432903	
439	120.604224	24.415690		508	120.611888	24.432914	
440	120.604322	24.415708		509	120.611919	24.424139	
441	120.604375	24.415716		510	120.611936	24.432919	
442	120.604423	24.415735		511	120.611938	24.432920	
443	120.604550	24.415825		512	120.612060	24.424122	
444	120.604647	24.416331		513	120.612134	24.432893	
445	120.604675	24.416031		514	120.612151	24.424099	
446	120.604684	24.416541		515	120.612192	24.424088	
447	120.604687	24.415985		516	120.612258	24.431648	
448	120.604704	24.415940		517	120.612289	24.431588	
449	120.604834	24.416866		518	120.612314	24.424040	
450	120.604855	24.416906	海1-1中華白海豚野生動物重要棲息環境;	519	120.612372	24.432803	海1-1中華白海豚野生動物重要棲息環境;
451	120.604940	24.417051		520	120.612528	24.423922	
452	120.605070	24.417235		521	120.612529	24.430049	
453	120.605101	24.417271		522	120.612529	24.430131	
454	120.605379	24.417554		523	120.612540	24.430223	
455	120.605621	24.417799		524	120.612541	24.429977	
456	120.605664	24.417838		525	120.612543	24.430202	
457	120.605946	24.418060		526	120.612547	24.430215	
458	120.606325	24.418343		527	120.612548	24.430169	
459	120.606547	24.418741		528	120.612553	24.429939	
460	120.606666	24.418813		529	120.612555	24.430236	
461	120.607063	24.418873		530	120.612566	24.430263	
462	120.607110	24.418953		531	120.612575	24.430281	
463	120.607212	24.419129		532	120.612589	24.430307	
464	120.607247	24.419189		533	120.612594	24.429856	
465	120.607270	24.419228		534	120.612607	24.430336	
466	120.607567	24.419448		535	120.612623	24.430359	
467	120.607673	24.419464		536	120.612626	24.432706	
468	120.607829	24.419640		537	120.612629	24.429809	
469	120.608075	24.419840		538	120.612639	24.430384	
470	120.608134	24.419884		539	120.612668	24.430429	
471	120.608178	24.419910		540	120.612673	24.429765	
472	120.608224	24.419930		541	120.612685	24.430452	
473	120.608242	24.449117		542	120.612707	24.430478	
474	120.608585	24.420035		543	120.612743	24.430515	
475	120.608852	24.420193		544	120.612771	24.423828	
476	120.608981	24.420360		545	120.612785	24.430549	
477	120.609100	24.420707		546	120.612791	24.429673	
478	120.609208	24.420908		547	120.612809	24.430566	
479	120.609347	24.421060		548	120.612814	24.430569	
480	120.609365	24.421078		549	120.612885	24.423780	
481	120.609375	24.421236		550	120.612998	24.429514	
482	120.609380	24.421121		551	120.613216	24.424230	
483	120.609386	24.421093		552	120.613227	24.429087	
484	120.609390	24.421394		553	120.613228	24.429138	
485	120.609447	24.421568		554	120.613233	24.429178	



海洋資源地區-參考坐標5 (WGS84)

編號	X坐標	Y坐標	備註
555	120.613235	24.429011	海1-1中華白海豚野生動物重要棲息環境;
556	120.613255	24.428925	
557	120.613260	24.429268	
558	120.613274	24.429301	
559	120.613281	24.428865	
560	120.613318	24.428807	
561	120.613378	24.432421	
562	120.613398	24.428720	
563	120.613424	24.432411	
564	120.613438	24.424487	
565	120.613456	24.428672	
566	120.613515	24.428638	
567	120.613602	24.424753	
568	120.613623	24.428595	
569	120.613693	24.428575	
570	120.613701	24.425006	
571	120.613750	24.425731	
572	120.613754	24.425650	
573	120.613757	24.425806	
574	120.613761	24.425111	
575	120.613770	24.425869	
576	120.613771	24.425553	
577	120.613788	24.425454	
578	120.613796	24.428564	
579	120.613814	24.425367	
580	120.613820	24.425175	
581	120.613830	24.428563	
582	120.613860	24.425281	
583	120.613890	24.425238	
584	120.613903	24.426505	
585	120.613919	24.428570	
586	120.613998	24.428588	
587	120.614003	24.426717	
588	120.614051	24.428607	
589	120.614054	24.426785	
590	120.614104	24.428629	
591	120.614150	24.428657	
592	120.614161	24.426903	
593	120.614197	24.428648	
594	120.614230	24.428626	
595	120.614294	24.427034	
596	120.614336	24.427065	
597	120.614371	24.428532	
598	120.614481	24.428446	
599	120.614488	24.427160	
600	120.614580	24.427198	
601	120.614590	24.428356	
602	120.614650	24.428313	
603	120.614666	24.432139	
604	120.614677	24.427217	
605	120.614742	24.428270	
606	120.614790	24.428256	
607	120.614841	24.432065	
608	120.614845	24.427233	
609	120.614876	24.432039	
610	120.614952	24.431979	
611	120.615013	24.427281	
612	120.615114	24.427309	
613	120.615296	24.431703	
614	120.615327	24.427390	
615	120.615461	24.427743	
616	120.615519	24.427463	
617	120.615607	24.431453	
618	120.615768	24.431515	
619	120.615843	24.431540	
620	120.616033	24.431617	
621	120.616200	24.431692	
622	120.616254	24.431717	
623	120.616353	24.431774	

編號	X坐標	Y坐標	備註
624	120.616466	24.431849	海1-1中華白海豚野生動物重要棲息環境;
625	120.616489	24.431863	
626	120.616609	24.431934	
627	120.616664	24.431961	
628	120.616692	24.431973	
629	120.616775	24.432003	
630	120.616967	24.432072	
631	120.617071	24.432107	
632	120.617150	24.432121	
633	120.617215	24.432128	
634	120.617277	24.432134	
635	120.617367	24.432163	
636	120.617442	24.432186	
637	120.617539	24.432217	
638	120.617628	24.432263	
639	120.617691	24.432304	
640	120.617728	24.432328	
641	120.617786	24.432366	
642	120.617844	24.432403	
643	120.618166	24.432611	
644	120.618447	24.432914	
645	120.618523	24.433024	
646	120.618695	24.433276	
647	120.618847	24.433518	
648	120.618964	24.433830	
649	120.619016	24.442435	
650	120.619025	24.433899	
651	120.619063	24.434022	
652	120.619076	24.434062	
653	120.619092	24.434112	
654	120.619114	24.434197	
655	120.619133	24.434269	
656	120.619149	24.434331	
657	120.619165	24.434395	
658	120.619184	24.434455	
659	120.619209	24.434536	
660	120.619229	24.434604	
661	120.619319	24.434898	
662	120.619401	24.435199	
663	120.619431	24.435311	
664	120.619455	24.435400	
665	120.619463	24.435430	
666	120.619477	24.435473	
667	120.619489	24.435504	
668	120.619524	24.435594	
669	120.619581	24.435799	
670	120.619599	24.435852	
671	120.619705	24.436104	
672	120.619706	24.436117	
673	120.619711	24.436118	
674	120.619718	24.436132	
675	120.620052	24.436548	
676	120.620155	24.436667	
677	120.620280	24.436813	
678	120.620478	24.437045	
679	120.620543	24.437120	
680	120.620571	24.437151	
681	120.620656	24.437231	
682	120.621001	24.437563	
683	120.621120	24.437684	
684	120.621160	24.437720	
685	120.621203	24.437751	
686	120.621250	24.437777	
687	120.621603	24.438542	
688	120.621612	24.438929	
689	120.621640	24.438467	
690	120.621657	24.437983	
691	120.621668	24.438334	
692	120.621678	24.438297	



海洋資源地區-參考坐標6 (WGS84)

編號	X坐標	Y坐標	備註	編號	X坐標	Y坐標	備註
693	120.621705	24.439100	海1-1中華白海豚野生動物重要棲息環境;	539	120.612668	24.430429	海1-2海底纜線或管道設置範圍(臺金海纜臺中端);
694	120.621716	24.438172		540	120.612673	24.429765	
695	120.621733	24.438127		541	120.612685	24.430452	
696	120.621735	24.439148		542	120.612707	24.430478	
697	120.621755	24.438085		543	120.612743	24.430515	
698	120.621771	24.439191		545	120.612785	24.430549	
699	120.621781	24.438045		546	120.612791	24.429673	
700	120.621910	24.439313		547	120.612809	24.430566	
701	120.622067	24.439642		548	120.612814	24.430569	
702	120.622095	24.439693		550	120.612998	24.429514	
703	120.622129	24.439741		552	120.613227	24.429087	
704	120.622418	24.440144	海1-1大肚溪口重要濕地;	553	120.613228	24.429138	
705	120.622431	24.440162		554	120.613233	24.429178	
706	120.622464	24.440199		555	120.613235	24.429011	
707	120.622523	24.440259		556	120.613255	24.428925	
7	120.454299	24.211736		557	120.613260	24.429268	
11	120.464523	24.213929	海1-1高美重要濕地;	558	120.613274	24.429301	
12	120.467433	24.212899		559	120.613281	24.428865	
15	120.480214	24.199872		560	120.613318	24.428807	
31	120.486307	24.201120		561	120.613378	24.432421	
33	120.486606	24.200943	海1-1大安(一)保護礁禁漁區;	562	120.613398	24.428720	
49	120.557233	24.341077		563	120.613424	24.432411	
43	120.526667	24.381667		565	120.613456	24.428672	
44	120.533432	24.377909		566	120.613515	24.428638	
45	120.536667	24.395000	海1-1五甲人工魚礁禁漁區;	568	120.613623	24.428595	
46	120.542777	24.391181		569	120.613693	24.428575	
47	120.547750	24.398242		578	120.613796	24.428564	
48	120.554739	24.408164		581	120.613830	24.428563	
97	120.571738	24.432289		585	120.613919	24.428570	
100	120.572420	24.440480		586	120.613998	24.428588	
155	120.580103	24.444189		587	120.614003	24.426717	
473	120.608242	24.449117		588	120.614051	24.428607	
649	120.619016	24.442435	海1-2海底纜線或管道設置範圍(臺金海纜臺中端);	589	120.614054	24.426785	
100	120.572420	24.440480		590	120.614104	24.428629	
155	120.580103	24.444189		591	120.614150	24.428657	
319	120.590953	24.459838		592	120.614161	24.426903	
497	120.611420	24.432131		593	120.614197	24.428648	
498	120.611464	24.432553		594	120.614230	24.428626	
499	120.611528	24.432669		595	120.614294	24.427034	
501	120.611583	24.432745		596	120.614336	24.427065	
502	120.611621	24.432784		597	120.614371	24.428532	
503	120.611675	24.431888		598	120.614481	24.428446	
504	120.611702	24.432845		599	120.614488	24.427160	
505	120.611760	24.432876		600	120.614580	24.427198	
507	120.611836	24.432903		601	120.614590	24.428356	
508	120.611888	24.432914		602	120.614650	24.428313	
510	120.611936	24.432919		603	120.614666	24.432139	
511	120.611938	24.432920		604	120.614677	24.427217	
513	120.612134	24.432893		605	120.614742	24.428270	
516	120.612258	24.431648		606	120.614790	24.428256	
519	120.612372	24.432803		607	120.614841	24.432065	
521	120.612529	24.430049		608	120.614845	24.427233	
522	120.612529	24.430131		609	120.614876	24.432039	
523	120.612540	24.430223		610	120.614952	24.431979	
524	120.612541	24.429977		611	120.615013	24.427281	
525	120.612543	24.430202		612	120.615114	24.427309	
526	120.612547	24.430215		613	120.615296	24.431703	
527	120.612548	24.430169		614	120.615327	24.427390	
528	120.612553	24.429939		615	120.615461	24.427743	
529	120.612555	24.430236		616	120.615519	24.427463	
530	120.612566	24.430263		617	120.615607	24.431453	
531	120.612575	24.430281		618	120.615768	24.431515	
532	120.612589	24.430307		619	120.615843	24.431540	
533	120.612594	24.429856		620	120.616033	24.431617	
534	120.612607	24.430336		621	120.616200	24.431692	
535	120.612623	24.430359		622	120.616254	24.431717	
536	120.612626	24.432706		623	120.616353	24.431774	
537	120.612629	24.429809		624	120.616466	24.431849	
538	120.612639	24.430384		625	120.616489	24.431863	



海洋資源地區-參考坐標7 (WGS84)

編號	X坐標	Y坐標	備註	編號	X坐標	Y坐標	備註
626	120.616609	24.431934	海1-2海底纜線或管道設置範圍(臺金海纜臺中端);	696	120.621735	24.439148	海1-2海底纜線或管道設置範圍(臺金海纜臺中端);
627	120.616664	24.431961		697	120.621755	24.438085	
628	120.616692	24.431973		698	120.621771	24.439191	
629	120.616775	24.432003		699	120.621781	24.438045	
630	120.616967	24.432072		700	120.621910	24.439313	
631	120.617071	24.432107		701	120.622067	24.439642	
632	120.617150	24.432121		702	120.622095	24.439693	
633	120.617215	24.432128		703	120.622129	24.439741	
634	120.617277	24.432134		704	120.622418	24.440144	
635	120.617367	24.432163		705	120.622431	24.440162	
636	120.617442	24.432186		706	120.622464	24.440199	
637	120.617539	24.432217		707	120.622523	24.440259	
638	120.617628	24.432263		708	119.980089	24.429641	
639	120.617691	24.432304		709	120.015734	24.411477	
640	120.617728	24.432328		710	120.108424	24.411155	
641	120.617786	24.432366		711	120.108510	24.429212	
642	120.617844	24.432403		712	120.152153	24.410963	
643	120.618166	24.432611		713	120.156113	24.429002	
644	120.618447	24.432914		714	120.158878	24.428626	
645	120.618523	24.433024		715	120.158978	24.428640	
646	120.618695	24.433276		716	120.159207	24.428665	
647	120.618847	24.433518		717	120.161696	24.428917	
648	120.618964	24.433830		718	120.162823	24.428972	
650	120.619025	24.433899		719	120.163507	24.410912	
651	120.619063	24.434022		720	120.166669	24.410899	
652	120.619076	24.434062		721	120.166670	24.428956	
653	120.619092	24.434112		722	120.255282	24.410505	
654	120.619114	24.434197		723	120.255294	24.410505	
655	120.619133	24.434269		724	120.255378	24.428562	
656	120.619149	24.434331		727	120.303036	24.428380	
657	120.619165	24.434395		729	120.305780	24.410312	
658	120.619184	24.434455		730	120.306950	24.410372	
659	120.619209	24.434536		731	120.307693	24.410296	
660	120.619229	24.434604		732	120.307816	24.410288	
661	120.619319	24.434898		733	120.310690	24.428982	
662	120.619401	24.435199		734	120.310695	24.428981	
663	120.619431	24.435311		735	120.311756	24.410068	
664	120.619455	24.435400		736	120.312669	24.428162	
665	120.619463	24.435430		737	120.313154	24.410081	
666	120.619477	24.435473		738	120.313998	24.428261	
667	120.619489	24.435504		739	120.314842	24.428290	
668	120.619524	24.435594		740	120.315174	24.410232	
669	120.619581	24.435799		744	120.390485	24.427951	
670	120.619599	24.435852		746	120.401225	24.427900	
671	120.619705	24.436104		747	120.402065	24.409838	
672	120.619706	24.436117		748	120.402330	24.409840	
673	120.619711	24.436118		749	120.402334	24.409840	
674	120.619718	24.436132		751	120.403935	24.409993	
675	120.620052	24.436548		753	120.404505	24.410091	
676	120.620155	24.436667		754	120.407274	24.428939	
677	120.620280	24.436813		755	120.415485	24.430831	
678	120.620478	24.437045		757	120.432977	24.436744	
679	120.620543	24.437120		758	120.437801	24.418644	
680	120.620571	24.437151		759	120.438569	24.437079	
681	120.620656	24.437231		760	120.439100	24.418281	
682	120.621001	24.437563		762	120.441223	24.436529	
683	120.621120	24.437684		763	120.441491	24.417714	
684	120.621160	24.437720		764	120.441783	24.436397	
685	120.621203	24.437751		765	120.443325	24.435984	
686	120.621250	24.437777		766	120.445606	24.417553	
687	120.621603	24.438542		767	120.447748	24.417884	
688	120.621612	24.438929		768	120.448840	24.437129	
689	120.621640	24.438467		770	120.449277	24.437261	
690	120.621657	24.437983		771	120.450361	24.418513	
691	120.621668	24.438334		772	120.451683	24.437693	
692	120.621678	24.438297		773	120.451766	24.419022	
693	120.621705	24.439100		774	120.452429	24.419199	
694	120.621716	24.438172		776	120.454080	24.437845	
695	120.621733	24.438127		777	120.454279	24.419757	



海洋資源地區-參考坐標8 (WGS84)

編號	X坐標	Y坐標	備註	編號	X坐標	Y坐標	備註
778	120.455285	24.419821	海1-2海底纜線或管道設置範圍(臺金海纜臺中端);	786	120.491613	24.297189	海1-2港區範圍(台中商港);
779	120.457593	24.419890		787	120.491819	24.297376	
780	120.459180	24.420056		788	120.491854	24.297408	
784	120.479704	24.442170		789	120.492340	24.297852	
785	120.490585	24.425729		263	120.585842	24.390936	海1-2港區範圍(五甲漁港);
790	120.503015	24.427973		264	120.585911	24.390930	
791	120.505317	24.446793		273	120.586191	24.390592	
793	120.521900	24.449784		276	120.586236	24.390652	
812	120.584332	24.461026		277	120.586238	24.390653	
815	120.589684	24.460624		813	120.586545	24.390243	
820	120.613903	24.426505		814	120.587493	24.389944	
821	120.622920	24.440013		144	120.579680	24.367317	海1-2臺中市海堤;
725	120.294256	24.284790	海1-2海底纜線或管道設置範圍(永安-通霄36吋海底輸氣);	145	120.579737	24.367315	
726	120.294539	24.284661		148	120.579878	24.367303	
728	120.303705	24.280481		151	120.579935	24.367297	
741	120.316093	24.312421		152	120.579969	24.367290	
742	120.328708	24.312055		154	120.580042	24.367266	
743	120.384505	24.398886		156	120.580105	24.367233	
745	120.393447	24.393719		157	120.580141	24.367209	
750	120.402493	24.408964		157	120.580326	24.366872	
752	120.404213	24.399771		159	120.580184	24.367172	
753	120.404505	24.410091		160	120.580222	24.367131	
776	120.454080	24.437845		161	120.580255	24.367085	
784	120.479704	24.442170		162	120.580282	24.367035	
791	120.505317	24.446793		163	120.580303	24.366983	
794	120.544573	24.488434		164	120.580318	24.366928	
795	120.544590	24.488423		172	120.581313	24.369158	
796	120.552959	24.483251		174	120.581362	24.368030	
758	120.437801	24.418644		177	120.581608	24.368835	
761	120.439858	24.353138		178	120.581611	24.368319	
769	120.448964	24.354669		179	120.581645	24.368506	
775	120.453744	24.340757		187	120.582525	24.379067	
781	120.460186	24.382240		190	120.582551	24.379086	
782	120.464938	24.340764		191	120.582601	24.379113	
783	120.466318	24.378216		197	120.582750	24.379185	
785	120.490585	24.425729		198	120.582768	24.379202	
790	120.503015	24.427973		199	120.582781	24.379255	
792	120.509913	24.453363		200	120.582802	24.379306	
793	120.521900	24.449784		203	120.582829	24.379353	
797	120.563886	24.476521		204	120.582851	24.381906	
798	120.563896	24.476514		206	120.582861	24.379394	
799	120.572271	24.471383		208	120.582966	24.383355	
3	120.428118	24.226714	海1-2港區範圍(台中商港);	209	120.582979	24.383368	
13	120.469548	24.287093		210	120.583058	24.381626	
14	120.469549	24.286960		211	120.583116	24.383612	
17	120.485817	24.299739		212	120.583146	24.383659	
18	120.485823	24.299819		213	120.583149	24.379735	
19	120.485831	24.299634		214	120.583285	24.381460	
20	120.485862	24.299554		215	120.583287	24.383850	
21	120.485872	24.299958		216	120.583292	24.380068	
22	120.485903	24.299486		217	120.583308	24.383876	
23	120.485932	24.300063		218	120.583336	24.380149	
24	120.485979	24.299407		219	120.583380	24.380210	
25	120.485982	24.300150		220	120.583408	24.380280	
26	120.486066	24.300253		221	120.583430	24.384018	
27	120.486105	24.299336		222	120.583439	24.380501	
28	120.486167	24.300327		223	120.583526	24.380934	
29	120.486281	24.299264		224	120.583564	24.381358	
30	120.486290	24.300376		225	120.583564	24.381356	
32	120.486497	24.300386		226	120.583574	24.384360	
34	120.486625	24.300349		227	120.583601	24.384412	
35	120.486959	24.300207		228	120.583616	24.384436	
36	120.488275	24.298442		229	120.583720	24.384588	
37	120.491013	24.296641		230	120.583781	24.384678	
38	120.492427	24.297931		231	120.583892	24.384841	
39	120.497373	24.326667		232	120.584115	24.385161	
756	120.427804	24.226824		233	120.584265	24.385385	
775	120.453744	24.340757		234	120.584291	24.385420	
782	120.464938	24.340764		235	120.584551	24.385737	



海洋資源地區-參考坐標9 (WGS84)

編號	X坐標	Y坐標	備註
236	120.584610	24.385809	
237	120.584631	24.385795	
238	120.584670	24.385882	
239	120.584802	24.386043	
246	120.584948	24.386319	
247	120.585014	24.386413	
251	120.585154	24.386565	
256	120.585282	24.386704	
257	120.585299	24.386720	
261	120.585629	24.387013	
262	120.585681	24.387053	
265	120.585963	24.387241	
266	120.586078	24.387343	
275	120.586220	24.387542	
284	120.586867	24.388490	
285	120.586939	24.392437	
286	120.587005	24.392492	
287	120.587063	24.388846	
288	120.587142	24.389036	
289	120.587146	24.389343	
290	120.587147	24.389512	
292	120.587150	24.389198	
293	120.587493	24.392891	
294	120.587630	24.393003	
295	120.587856	24.393201	
296	120.587954	24.393287	
297	120.587991	24.393320	
298	120.588058	24.393381	
299	120.588094	24.393411	
300	120.588395	24.393636	
301	120.588480	24.393699	
302	120.588739	24.393946	
303	120.588950	24.394156	
304	120.589225	24.394430	
305	120.589468	24.394730	海1-2臺中市海堤;
306	120.589668	24.394985	
307	120.589831	24.395199	
308	120.589893	24.395280	
309	120.590218	24.395888	
310	120.590282	24.396154	
311	120.590336	24.396282	
312	120.590507	24.396554	
315	120.590624	24.396680	
317	120.590803	24.396813	
321	120.591266	24.397407	
423	120.603127	24.413384	
424	120.603203	24.413523	
425	120.603319	24.413743	
426	120.603522	24.414114	
427	120.603681	24.414404	
428	120.603690	24.414446	
429	120.603713	24.414557	
430	120.603714	24.414618	
431	120.603719	24.414862	
432	120.603725	24.415003	
433	120.603729	24.415111	
434	120.603817	24.415403	
435	120.603858	24.415460	
436	120.603876	24.415484	
437	120.603913	24.415519	
438	120.603982	24.415577	
439	120.604224	24.415690	
440	120.604322	24.415708	
441	120.604375	24.415716	
442	120.604423	24.415735	
443	120.604550	24.415825	
444	120.604647	24.416331	
445	120.604675	24.416031	
446	120.604684	24.416541	

編號	X坐標	Y坐標	備註
447	120.604687	24.415985	
448	120.604704	24.415940	
449	120.604834	24.416866	
450	120.604855	24.416906	
451	120.604940	24.417051	
452	120.605070	24.417235	
453	120.605101	24.417271	
454	120.605379	24.417554	
455	120.605621	24.417799	
456	120.605664	24.417838	
457	120.605946	24.418060	
458	120.606325	24.418343	
459	120.606547	24.418741	
460	120.606666	24.418813	
461	120.607063	24.418873	
462	120.607110	24.418953	
463	120.607212	24.419129	
469	120.608075	24.419840	
470	120.608134	24.419884	
471	120.608178	24.419910	
472	120.608224	24.419930	
474	120.608585	24.420035	
475	120.608852	24.420193	
476	120.608981	24.420360	
477	120.609100	24.420707	
478	120.609208	24.420908	
479	120.609347	24.421060	
480	120.609365	24.421078	
481	120.609375	24.421236	
482	120.609380	24.421121	
483	120.609386	24.421093	
484	120.609390	24.421394	
485	120.609447	24.421568	
486	120.609535	24.421718	
487	120.609717	24.422007	海1-2臺中市海堤;
514	120.612151	24.424099	
515	120.612192	24.424088	
518	120.612314	24.424040	
520	120.612528	24.423922	
544	120.612771	24.423828	
549	120.612885	24.423780	
551	120.613216	24.424230	
564	120.613438	24.424487	
567	120.613602	24.424753	
570	120.613701	24.425006	
571	120.613750	24.425731	
572	120.613754	24.425650	
573	120.613757	24.425806	
574	120.613761	24.425111	
575	120.613770	24.425869	
576	120.613771	24.425553	
577	120.613788	24.425454	
579	120.613814	24.425367	
580	120.613820	24.425175	
582	120.613860	24.425281	
583	120.613890	24.425238	
630	120.616967	24.432072	
631	120.617071	24.432107	
632	120.617150	24.432121	
633	120.617215	24.432128	
634	120.617277	24.432134	
635	120.617367	24.432163	
636	120.617442	24.432186	
637	120.617539	24.432217	
638	120.617628	24.432263	
639	120.617691	24.432304	
640	120.617728	24.432328	
641	120.617786	24.432366	
642	120.617844	24.432403	



海洋資源地區-參考坐標10 (WGS84)

編號	X坐標	Y坐標	備註	編號	X坐標	Y坐標	備註
643	120.618166	24.432611	海1-2臺中市海堤;	819	120.609826	24.422030	海1-2臺中市海堤;
644	120.618447	24.432914		41	120.512365	24.347978	海2軍事設施設置範圍(番仔寮射擊場);
645	120.618523	24.433024		43	120.526667	24.381667	
646	120.618695	24.433276		44	120.533432	24.377909	
647	120.618847	24.433518		45	120.536667	24.395000	
648	120.618964	24.433830		46	120.542777	24.391181	
650	120.619025	24.433899		47	120.547750	24.398242	
651	120.619063	24.434022		48	120.554739	24.408164	
652	120.619076	24.434062		49	120.557233	24.341077	
653	120.619092	24.434112		50	120.557724	24.341269	
654	120.619114	24.434197		51	120.557858	24.342082	
655	120.619133	24.434269		52	120.557899	24.341943	
656	120.619149	24.434331		53	120.557908	24.342380	
657	120.619165	24.434395		54	120.557970	24.342599	
658	120.619184	24.434455		55	120.557983	24.343254	
659	120.619209	24.434536		56	120.557987	24.343062	
660	120.619229	24.434604		57	120.558001	24.342882	
661	120.619319	24.434898		58	120.558012	24.342743	
662	120.619401	24.435199		59	120.558014	24.341800	
663	120.619431	24.435311		60	120.558025	24.343534	
664	120.619455	24.435400		61	120.558070	24.341420	
665	120.619463	24.435430		62	120.558088	24.343740	
666	120.619477	24.435473		63	120.558149	24.343924	
667	120.619489	24.435504		64	120.558231	24.344068	
668	120.619524	24.435594		65	120.558236	24.341613	
669	120.619581	24.435799		66	120.558389	24.344255	
670	120.619599	24.435852		67	120.558718	24.344644	
671	120.619705	24.436104		68	120.559248	24.345394	
672	120.619706	24.436117		69	120.559563	24.346067	
673	120.619711	24.436118		70	120.559848	24.346592	
674	120.619718	24.436132		71	120.559964	24.346793	
675	120.620052	24.436548		72	120.560364	24.347296	
676	120.620155	24.436667		73	120.560777	24.347838	
677	120.620280	24.436813		74	120.561314	24.348679	
678	120.620478	24.437045		75	120.561761	24.349361	
679	120.620543	24.437120		76	120.562908	24.350759	
680	120.620571	24.437151		77	120.562909	24.350761	
681	120.620656	24.437231		78	120.563053	24.350934	
682	120.621001	24.437563		79	120.563119	24.351015	
683	120.621120	24.437684		80	120.563256	24.351187	
684	120.621160	24.437720		81	120.563765	24.351822	
685	120.621203	24.437751		82	120.564194	24.352554	
686	120.621250	24.437777		83	120.564318	24.352747	
687	120.621603	24.438542		84	120.564393	24.352864	
689	120.621640	24.438467		85	120.564394	24.352866	
690	120.621657	24.437983		86	120.564435	24.352929	
691	120.621668	24.438334		87	120.564646	24.353257	
692	120.621678	24.438297		88	120.564984	24.353773	
694	120.621716	24.438172		89	120.565125	24.353974	
695	120.621733	24.438127		90	120.565528	24.354452	
697	120.621755	24.438085		91	120.565872	24.354815	
699	120.621781	24.438045		92	120.566702	24.355923	
800	120.578485	24.366006		93	120.566730	24.355957	
801	120.578752	24.366299		94	120.568801	24.358239	
802	120.579372	24.366979		95	120.569510	24.359149	
803	120.581435	24.369299		96	120.570618	24.360308	
804	120.582525	24.379042		97	120.571738	24.432289	
805	120.582546	24.378406		98	120.571868	24.361444	
806	120.582560	24.378559		99	120.572235	24.361703	
807	120.582788	24.382652		100	120.572420	24.440480	
808	120.582796	24.382572		101	120.572508	24.361895	
809	120.582798	24.382692		102	120.572967	24.362218	
810	120.582848	24.381992		103	120.573065	24.362287	
811	120.582900	24.383093		104	120.573248	24.362410	
813	120.586545	24.390243		105	120.573515	24.362584	
814	120.587493	24.389944		106	120.573852	24.362749	
816	120.603359	24.413276		107	120.574010	24.362815	
817	120.607315	24.419173		108	120.574150	24.362835	
818	120.607855	24.419400		109	120.574301	24.362814	



海洋資源地區-參考坐標11 (WGS84)

編號	X坐標	Y坐標	備註	編號	X坐標	Y坐標	備註
110	120.574490	24.362756		192	120.582614	24.382938	
111	120.574574	24.362709		193	120.582618	24.382263	
112	120.574671	24.362621		194	120.582644	24.382218	
113	120.574775	24.362752		196	120.582747	24.382093	
114	120.575130	24.363484		201	120.582818	24.381950	
115	120.575546	24.364154		202	120.582829	24.383230	
116	120.575613	24.364239		204	120.582851	24.381906	
117	120.576229	24.364842		205	120.582856	24.383255	
118	120.577223	24.365620		207	120.582918	24.383307	
119	120.578143	24.366229		208	120.582966	24.383355	
120	120.578527	24.371062		209	120.582979	24.383368	
121	120.578566	24.371155		240	120.584822	24.391438	
122	120.578640	24.371338		241	120.584827	24.391515	
123	120.578715	24.371524		242	120.584837	24.391330	
124	120.578804	24.371905		243	120.584850	24.391637	
125	120.578821	24.370481		244	120.584882	24.391730	
126	120.578881	24.372113		245	120.584926	24.391807	
127	120.578976	24.372335		248	120.585022	24.391908	
128	120.579053	24.372458		249	120.585102	24.391959	
129	120.579135	24.367083		250	120.585146	24.391009	
130	120.579161	24.372632		252	120.585167	24.391987	
131	120.579182	24.367118		253	120.585264	24.390989	
132	120.579212	24.370350		254	120.585273	24.392006	
133	120.579232	24.367147		255	120.585278	24.392011	
134	120.579319	24.372918		258	120.585328	24.392012	
135	120.579396	24.370323		259	120.585398	24.392009	
136	120.579414	24.367240		260	120.585481	24.392004	
137	120.579454	24.367260		263	120.585842	24.390936	
138	120.579501	24.373249		267	120.586087	24.390220	
139	120.579508	24.367283		268	120.586092	24.390314	
140	120.579564	24.367301		269	120.586115	24.390427	
141	120.579621	24.367312		270	120.586118	24.390073	
142	120.579648	24.367315		271	120.586158	24.389996	
143	120.579657	24.373532		272	120.586162	24.390553	
144	120.579680	24.367317	海2軍事設施設置範圍(番仔寮射擊場);	273	120.586191	24.390592	海2軍事設施設置範圍(番仔寮射擊場);
146	120.579815	24.373841		274	120.586203	24.389937	
147	120.579865	24.370337		278	120.586261	24.389884	
149	120.579895	24.373996		279	120.586306	24.389853	
150	120.579934	24.370343		280	120.586347	24.391955	
153	120.579972	24.374146		281	120.586385	24.389816	
156	120.580157	24.374574		282	120.586423	24.392008	
158	120.580442	24.375121		283	120.586533	24.392104	
159	120.580638	24.370454		285	120.586939	24.392437	
160	120.580697	24.375571		290	120.587147	24.389512	
161	120.580939	24.370428		291	120.587148	24.389605	
162	120.580964	24.376102		313	120.590553	24.399958	
163	120.581106	24.370278		314	120.590603	24.399292	
164	120.581116	24.370406		316	120.590756	24.400149	
165	120.581132	24.376493		318	120.590894	24.399072	
166	120.581253	24.369393		320	120.591166	24.398907	
167	120.581255	24.369431		321	120.591266	24.397407	
168	120.581272	24.369581		322	120.591339	24.397499	
169	120.581280	24.369627		323	120.591381	24.400217	
170	120.581288	24.369216		324	120.591510	24.400119	
171	120.581289	24.369890		325	120.591512	24.398840	
172	120.581313	24.369158		326	120.591604	24.397897	
173	120.581362	24.376986		327	120.591691	24.398027	
175	120.581390	24.369829		328	120.591743	24.398636	
176	120.581569	24.377376		329	120.591772	24.398224	
180	120.581752	24.377719		330	120.591794	24.398391	
181	120.581908	24.378048		331	120.592032	24.399713	
182	120.582071	24.378363		332	120.592578	24.399237	
183	120.582204	24.378701		333	120.592920	24.398901	
184	120.582301	24.378850		334	120.592957	24.398860	
185	120.582463	24.379016		335	120.592971	24.398839	
186	120.582505	24.379053		336	120.593220	24.398496	
187	120.582525	24.379067		337	120.593260	24.398459	
188	120.582535	24.382426		338	120.593350	24.398459	
189	120.582550	24.382832		339	120.593661	24.398445	



海洋資源地區-參考坐標12 (WGS84)

編號	X坐標	Y坐標	備註	編號	X坐標	Y坐標	備註
340	120.593742	24.398565		409	120.601675	24.410626	
341	120.593896	24.398889		410	120.601779	24.410811	
342	120.594239	24.399567		411	120.602030	24.411258	
343	120.594395	24.399914		412	120.602247	24.411641	
344	120.594407	24.399962		413	120.602412	24.411932	
345	120.594479	24.400258		414	120.602474	24.412078	
346	120.594493	24.400307		415	120.602550	24.412256	
347	120.594629	24.402549		416	120.602631	24.412439	
348	120.594630	24.400673		417	120.602704	24.412600	
349	120.594687	24.400986		418	120.602765	24.412735	
350	120.594822	24.402417		419	120.602832	24.412882	
351	120.594875	24.403360		420	120.602872	24.412963	
352	120.594992	24.401332		421	120.602998	24.413170	
353	120.595100	24.401372		422	120.603121	24.413372	
354	120.595123	24.402202		423	120.603127	24.413384	
355	120.595183	24.402083		463	120.607212	24.419129	
356	120.595234	24.401612		464	120.607247	24.419189	
357	120.595646	24.403939		465	120.607270	24.419228	
358	120.595701	24.403436		466	120.607567	24.419448	
359	120.595719	24.403499		467	120.607673	24.419464	
360	120.595756	24.403462		468	120.607829	24.419640	
361	120.595922	24.404604		469	120.608075	24.419840	
362	120.596539	24.404869		487	120.609717	24.422007	
363	120.597110	24.404623		488	120.609719	24.422010	
364	120.597161	24.404598		489	120.609876	24.422220	
365	120.597710	24.404214		490	120.610156	24.422581	
366	120.597732	24.404250		491	120.610317	24.422780	
367	120.597757	24.404284		492	120.610462	24.422961	
368	120.597787	24.404313		493	120.610635	24.423233	
369	120.597927	24.404448		494	120.611100	24.423784	
370	120.597970	24.404485		495	120.611260	24.423923	
371	120.598223	24.404673		496	120.611356	24.423987	
372	120.598267	24.404702		500	120.611535	24.424079	
373	120.598664	24.406397	海2軍事設施設置範圍(番仔寮射擊場);	506	120.611770	24.424137	海2軍事設施設置範圍(番仔寮射擊場);
374	120.598675	24.406138		509	120.611919	24.424139	
375	120.598693	24.406562		512	120.612060	24.424122	
376	120.598740	24.404959		514	120.612151	24.424099	
377	120.598764	24.405895		744	120.390485	24.427951	
378	120.598852	24.405132		746	120.401225	24.427900	
379	120.599017	24.406846		754	120.407274	24.428939	
380	120.599038	24.406871		755	120.415485	24.430831	
381	120.599135	24.407022		757	120.432977	24.436744	
382	120.599187	24.405345		758	120.437801	24.418644	
383	120.599385	24.407753		759	120.438569	24.437079	
384	120.599665	24.407740		760	120.439100	24.418281	
385	120.599717	24.407717		762	120.441223	24.436529	
386	120.600081	24.407572		763	120.441491	24.417714	
387	120.600169	24.407642		764	120.441783	24.436397	
388	120.600265	24.407845		765	120.443325	24.435984	
389	120.600348	24.408000		766	120.445606	24.417553	
390	120.600450	24.408283		767	120.447748	24.417884	
391	120.600473	24.408334		768	120.448840	24.437129	
392	120.600501	24.408382		770	120.449277	24.437261	
393	120.600536	24.408426		771	120.450361	24.418513	
394	120.600576	24.408465		772	120.451683	24.437693	
395	120.600601	24.408511		773	120.451766	24.419022	
396	120.600632	24.408554		774	120.452429	24.419199	
397	120.600668	24.408594		776	120.454080	24.437845	
398	120.600724	24.408641		777	120.454279	24.419757	
399	120.600747	24.408667		778	120.455285	24.419821	
400	120.600779	24.408743		779	120.457593	24.419890	
401	120.600880	24.409044		780	120.459180	24.420056	
402	120.600931	24.409197		781	120.460186	24.382240	
403	120.600975	24.409289		783	120.466318	24.378216	
404	120.601014	24.409352		784	120.479704	24.442170	
405	120.601142	24.409561		785	120.490585	24.425729	
406	120.601259	24.409786		790	120.503015	24.427973	
407	120.601373	24.410026		791	120.505317	24.446793	
408	120.601575	24.410448		792	120.509913	24.453363	



海洋資源地區-參考坐標13 (WGS84)

編號	X坐標	Y坐標	備註	編號	X坐標	Y坐標	備註
793	120.521900	24.449784	海2軍事設施設置範圍(番仔寮射擊場);	831	120.309351	24.633864	海2海洋棄置指定範圍(西部指定海域區塊II);
794	120.544573	24.488434		832	120.312995	24.443290	
798	120.563886	24.476521		833	120.338200	24.462197	
800	120.572271	24.471383		834	120.370274	24.596279	
801	120.578485	24.366006		835	120.371035	24.595809	
802	120.578752	24.366299		843	120.409550	24.572059	
803	120.579372	24.366979		845	120.450689	24.546458	
804	120.581435	24.369299		846	120.450843	24.546573	
805	120.582525	24.379042		722	120.255282	24.410505	海2航道及疏濬工程範圍(B通過點航道);
806	120.582546	24.378406		722	120.255282	24.410505	
807	120.582560	24.378559		723	120.255294	24.410505	
808	120.582788	24.382652		723	120.255294	24.410505	
809	120.582796	24.382572		724	120.255378	24.428562	
810	120.582798	24.382692		724	120.255378	24.428562	
811	120.582848	24.381992		727	120.303036	24.428380	
812	120.582900	24.383093		729	120.305780	24.410312	
813	120.584332	24.461026		730	120.306950	24.410372	
814	120.586545	24.390243		731	120.307693	24.410296	
815	120.587493	24.389944		733	120.310690	24.428982	
816	120.589684	24.460624		734	120.310695	24.428981	
817	120.603359	24.413276		746	120.401225	24.427900	
818	120.607315	24.419173		754	120.407274	24.428939	
819	120.607855	24.419400		755	120.415485	24.430831	
820	120.609826	24.422030		757	120.432977	24.436744	
831	120.309351	24.633864		758	120.437801	24.418644	
833	120.338200	24.462197		759	120.438569	24.437079	
834	120.370274	24.596279		760	120.439100	24.418281	
835	120.371035	24.595809		762	120.441223	24.436529	
843	120.409550	24.572059		763	120.441491	24.417714	
845	120.450689	24.546458		764	120.441783	24.436397	
846	120.450843	24.546573		765	120.443325	24.435984	
847	120.456613	24.384585		766	120.445606	24.417553	
848	120.540816	24.490756		767	120.447748	24.417884	
849	120.552971	24.483244		768	120.448840	24.437129	
850	120.558134	24.480053		770	120.449277	24.437261	
851	120.559625	24.479132		771	120.450361	24.418513	
852	120.572282	24.471376		772	120.451683	24.437693	
853	120.577190	24.468369		773	120.451766	24.419022	
854	120.582876	24.464845		774	120.452429	24.419199	
855	120.584243	24.463997		776	120.454080	24.437845	
856	120.584243	24.463997		777	120.454279	24.419757	
43	120.526667	24.381667	海2台中區漁會專用漁業權;	778	120.455285	24.419821	
44	120.533432	24.377909		779	120.457593	24.419890	
45	120.536667	24.395000		780	120.459180	24.420056	
46	120.542777	24.391181		784	120.479704	24.442170	
47	120.547750	24.398242		785	120.490585	24.425729	
48	120.554739	24.408164		791	120.505317	24.446793	
97	120.571738	24.432289		825	120.184884	24.334677	
100	120.572420	24.440480		826	120.187127	24.348728	
813	120.584332	24.461026		827	120.234137	24.642582	
816	120.589684	24.460624		828	120.260081	24.664260	
853	120.577190	24.468369		829	120.292091	24.313116	
854	120.582876	24.464845		831	120.309351	24.633864	海2航道及疏濬工程範圍(C通過點航道);
855	120.584243	24.463997	海2海洋棄置指定範圍(西部指定海域區塊II);	832	120.312995	24.443290	
856	120.584243	24.463997		834	120.370274	24.596279	
720	120.166669	24.410899		835	120.371035	24.595809	
721	120.166670	24.428956		843	120.409550	24.572059	
722	120.255282	24.410505		844	120.414592	24.344247	
722	120.255282	24.410505		845	120.450689	24.546458	
723	120.255294	24.410505		846	120.450843	24.546573	
723	120.255294	24.410505		847	120.456613	24.384585	
724	120.255378	24.428562		837	120.387883	24.271986	海2航道及疏濬工程範圍(I通過點航道);
724	120.255378	24.428562		838	120.394091	24.290874	
822	120.166667	24.342970		839	120.398045	24.289213	
823	120.166669	24.586154		840	120.399650	24.291933	
824	120.174648	24.339339	海2航道及疏濬工程範圍(I通過點航道);	725	120.294256	24.284790	海2航道及疏濬工程範圍(I通過點航道);
826	120.187127	24.348728		728	120.303705	24.280481	
827	120.234137	24.642582		741	120.316093	24.312421	
828	120.260081	24.664260		742	120.328708	24.312055	



海洋資源地區-參考坐標14 (WGS84)

編號	X坐標	Y坐標	備註	編號	X坐標	Y坐標	備註
748	120.402330	24.409840	海2航道及疏濬工程範圍(I通過點航道);	840	120.399650	24.291933	海洋資源地區第三類;
749	120.402334	24.409840		841	120.400364	24.309953	
750	120.402493	24.408964		842	120.400364	24.309953	
751	120.403935	24.409993		844	120.414592	24.344247	
752	120.404213	24.399771		847	120.456613	24.384585	
753	120.404505	24.410091		857	119.986769	24.435264	
829	120.292091	24.313116		858	120.135593	24.560135	
830	120.303986	24.280352		859	120.379343	24.245996	
836	120.379343	24.245996		860	120.379343	24.245996	
837	120.387883	24.271986		861	120.387883	24.271986	
838	120.394091	24.290874		862	120.387883	24.271986	
841	120.400364	24.309953		863	120.393937	24.239335	
842	120.400364	24.309953		864	120.394091	24.290874	
2	120.426550	24.224433	海洋資源地區第三類;	865	120.394091	24.290874	
3	120.428118	24.226714		866	120.398045	24.289213	
38	120.497373	24.326667		867	120.398045	24.289213	
40	120.512365	24.347978		868	120.399650	24.291933	
708	119.980089	24.429641		869	120.399650	24.291933	
709	120.015734	24.411477		870	120.400364	24.309953	
710	120.108424	24.411155		871	120.400364	24.309953	
711	120.108510	24.429212		872	120.408988	24.232464	
712	120.152153	24.410963		873	120.420484	24.227207	
713	120.156113	24.429002					
714	120.158878	24.428626					
715	120.158978	24.428640					
716	120.159207	24.428665					
717	120.161696	24.428917					
718	120.162823	24.428972					
719	120.163507	24.410912					
720	120.166669	24.410899					
721	120.166670	24.428956					
731	120.307693	24.410296					
732	120.307816	24.410288					
734	120.310695	24.428981					
735	120.311756	24.410068					
736	120.312669	24.428162					
737	120.313154	24.410081					
738	120.313998	24.428261					
739	120.314842	24.428290					
740	120.315174	24.410232					
741	120.316093	24.312421					
742	120.328708	24.312055					
743	120.384505	24.398886					
744	120.390485	24.427951					
745	120.393447	24.393719					
747	120.402065	24.409838					
748	120.402330	24.409840					
749	120.402334	24.409840					
750	120.402493	24.408964					
752	120.404213	24.399771					
756	120.427804	24.226824					
761	120.439858	24.353138					
769	120.448964	24.354669					
775	120.453744	24.340757					
781	120.460186	24.382240					
782	120.464938	24.340764					
783	120.466318	24.378216					
822	120.166667	24.342970					
823	120.166669	24.586154					
824	120.174648	24.339339					
825	120.184884	24.334677					
826	120.187127	24.348728					
829	120.292091	24.313116					
832	120.312995	24.443290					
833	120.338200	24.462197					
836	120.379343	24.245996					
837	120.387883	24.271986					
838	120.394091	24.290874					
839	120.398045	24.289213					