花蓮縣國土功能分區圖
草案

第二冊
(共三冊)



比例尺：1/ 10,000（陸域 圖幅1-748）
比例尺：1/370,000（海域 圖幅749）

花蓮縣政府
113年2月

花蓮縣國土功能分區圖

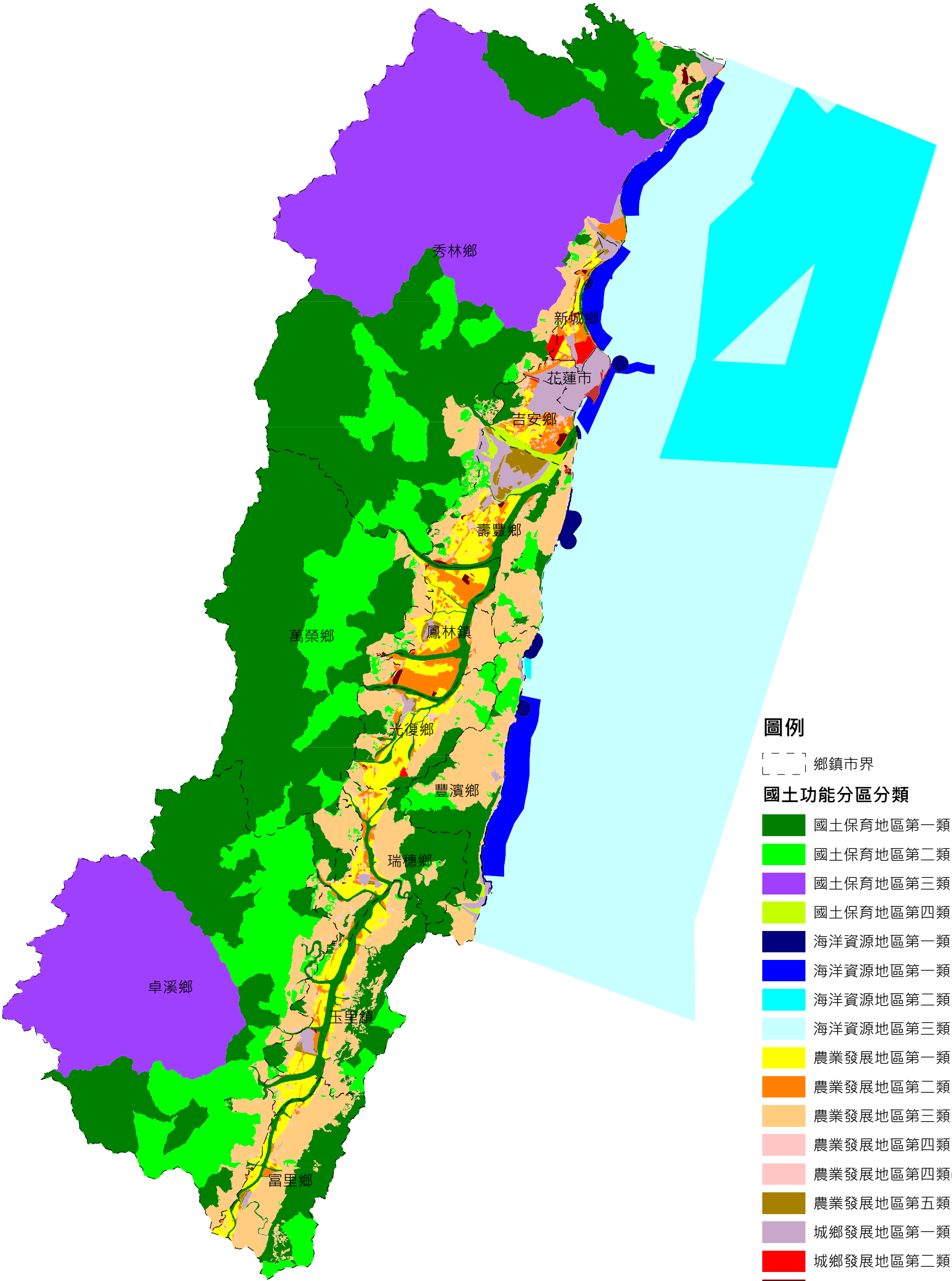
秀林鄉
新城鄉
花蓮市
吉安鄉
壽豐鄉
萬榮鄉
鳳林鎮
光復鄉
豐濱鄉
瑞穗鄉
卓溪鄉
玉里鎮
富里鄉
圖例
鄉鎮市界
國土功能分區分類
國土保育地區第一類
國土保育地區第二類
國土保育地區第三類
國土保育地區第四類
海洋資源地區第一類之一
海洋資源地區第一類之二
海洋資源地區第二類
海洋資源地區第三類
農業發展地區第一類
農業發展地區第二類
農業發展地區第三類
農業發展地區第四類
農業發展地區第四類(原)
農業發展地區第五類
城鄉發展地區第一類
城鄉發展地區第二類之一
城鄉發展地區第二類之二
城鄉發展地區第二類之三
城鄉發展地區第三類

索引圖

第一冊
共250幅

第二冊
共250幅

第三冊
共248幅

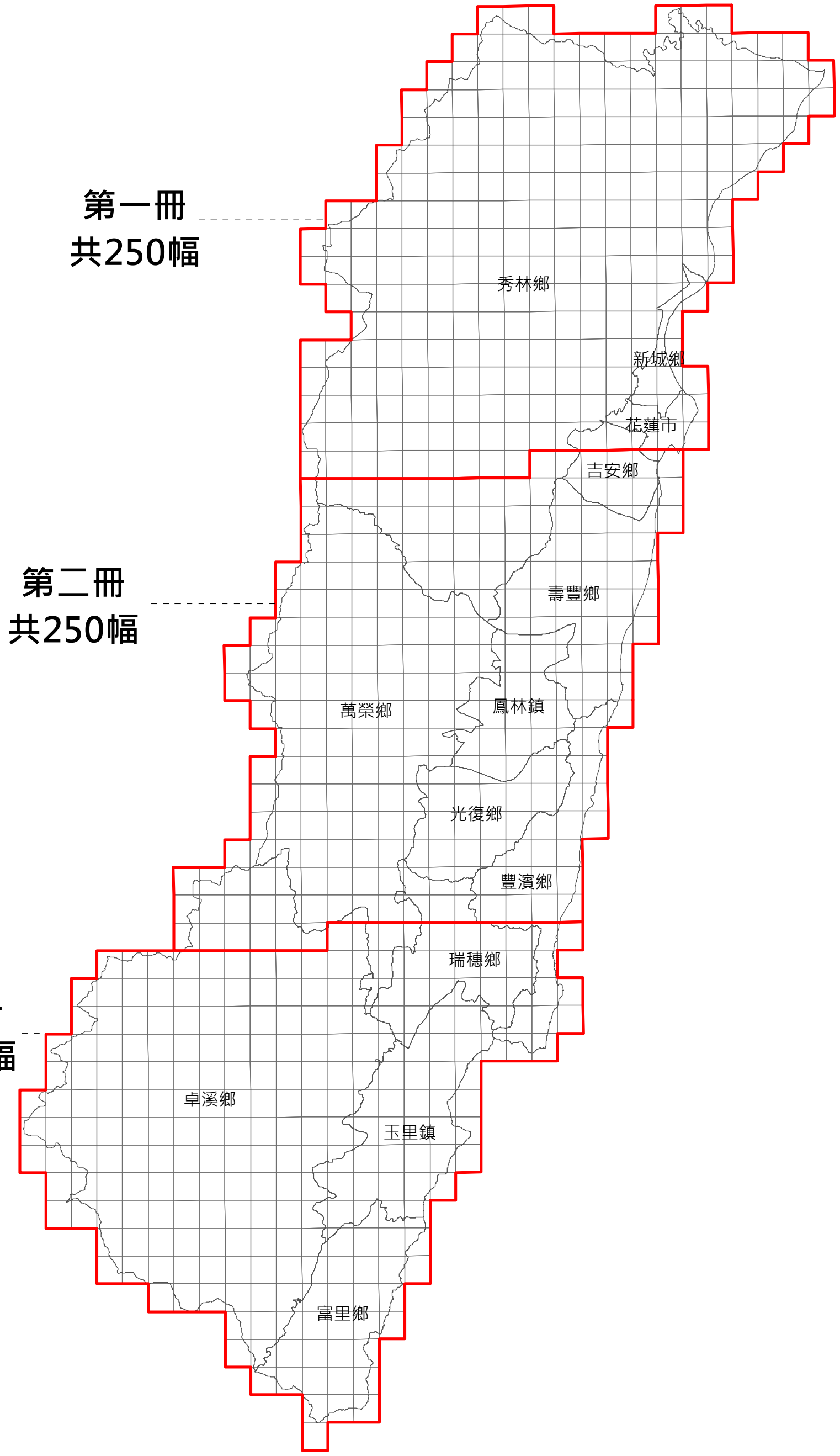

圖幅接合表

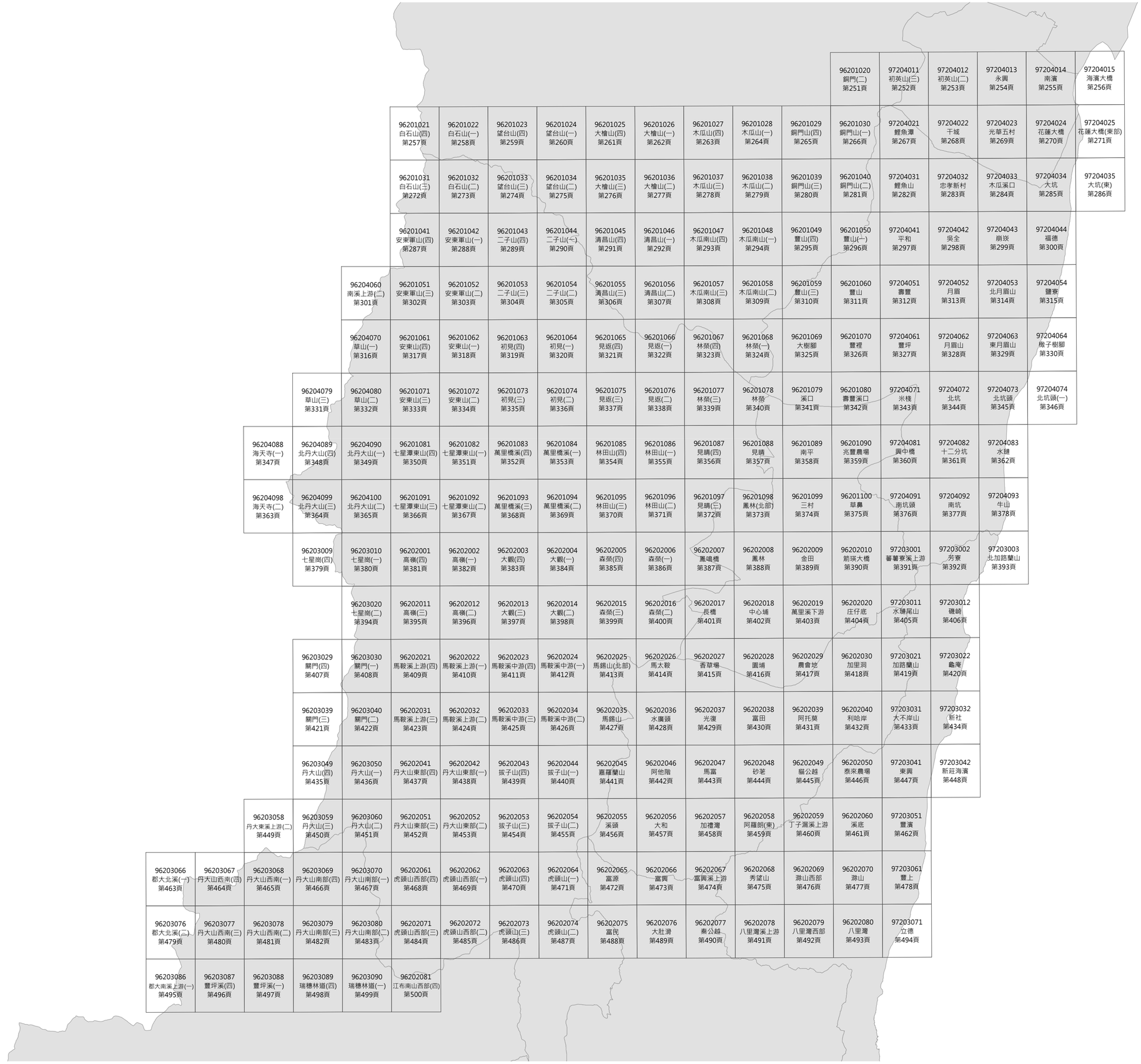
96201020 銅門(二) 第251頁
97204011 初英山(三) 第252頁
97204012 初英山(二) 第253頁
97204013 永興 第254頁
97204014 南濱 第255頁
97204015 海濱大橋 第256頁
96201021 白石山(四) 第257頁
96201022 白石山(一) 第258頁
96201023 望台山(四) 第259頁
96201024 望台山(一) 第260頁
96201025 大檜山(四) 第261頁
96201026 大檜山(一) 第262頁
96201027 木瓜山(四) 第263頁
96201028 木瓜山(一) 第264頁
96201029 銅門山(四) 第265頁
96201030 銅門山(一) 第266頁
97204021 鯉魚潭 第267頁
97204022 干城 第268頁
97204023 光華五村 第269頁
97204024 花蓮大橋 第270頁
97204025 花蓮大橋(東部) 第271頁
96201031 白石山(三) 第272頁
96201032 白石山(二) 第273頁
96201033 望台山(三) 第274頁
96201034 望台山(二) 第275頁
96201035 大檜山(三) 第276頁
96201036 大檜山(二) 第277頁
96201037 木瓜山(三) 第278頁
96201038 木瓜山(二) 第279頁
96201039 銅門山(三) 第280頁
96201040 銅門山(二) 第281頁
97204031 鯉魚山 第282頁
97204032 忠孝新村 第283頁
97204033 木瓜溪口 第284頁
97204034 大坑 第285頁
97204035 大坑(東) 第286頁
96201041 安東軍山(四) 第287頁
96201042 安東軍山(一) 第288頁
96201043 二子山(四) 第289頁
96201044 二子山(一) 第290頁
96201045 清昌山(四) 第291頁
96201046 清昌山(一) 第292頁
96201047 木瓜南山(四) 第293頁
96201048 木瓜南山(一) 第294頁
96201049 豐山(四) 第295頁
96201050 豐山(一) 第296頁
97204041 平和 第297頁
97204042 吳全 第298頁
97204043 崩崁 第299頁
97204044 福德 第300頁
96204060 南溪上游(二) 第301頁
96201051 安東軍山(三) 第302頁
96201052 安東軍山(二) 第303頁
96201053 二子山(三) 第304頁
96201054 二子山(二) 第305頁
96201055 清昌山(三) 第306頁
96201056 清昌山(二) 第307頁
96201057 木瓜南山(三) 第308頁
96201058 木瓜南山(二) 第309頁
96201059 豐山(三) 第310頁
96201060 豐山 第311頁
97204051 壽豐 第312頁
97204052 月眉 第313頁
97204053 北月眉山 第314頁
97204054 鹽寮 第315頁
96204070 草山(一) 第316頁
96201061 安東山(四) 第317頁
96201062 安東山(一) 第318頁
96201063 初見(四) 第319頁
96201064 初見(一) 第320頁
96201065 見返(四) 第321頁
96201066 見返(一) 第322頁
96201067 林榮(四) 第323頁
96201068 林榮(一) 第324頁
96201069 大榭腳 第325頁
96201070 豐裡 第326頁
97204061 豐坪 第327頁
97204062 月眉山 第328頁
97204063 東月眉山 第329頁
97204064 做子榭腳 第330頁
96204079 草山(三) 第331頁
96204080 草山(二) 第332頁
96201071 安東山(三) 第333頁
96201072 安東山(二) 第334頁
96201073 初見(三) 第335頁
96201074 初見(二) 第336頁
96201075 見返(三) 第337頁
96201076 見返(二) 第338頁
96201077 林榮(三) 第339頁
96201078 林榮 第340頁
96201079 溪口 第341頁
96201080 壽豐溪口 第342頁
97204071 米棧 第343頁
97204072 北坑 第344頁
97204073 北坑頭 第345頁
97204074 北坑頭(一) 第346頁
96204088 海天寺(一) 第347頁
96204089 北丹大山(四) 第348頁
96204090 北丹大山(一) 第349頁
96201081 七星潭東山(四) 第350頁
96201082 七星潭東山(一) 第351頁
96201083 萬里橋溪(四) 第352頁
96201084 萬里橋溪(一) 第353頁
96201085 林田山(四) 第354頁
96201086 林田山(一) 第355頁
96201087 見晴(四) 第356頁
96201088 見晴 第357頁
96201089 南平 第358頁
96201090 兆豐農場 第359頁
97204081 興中橋 第360頁
97204082 十二分坑 第361頁
97204083 水韭 第362頁
96204098 海天寺(二) 第363頁
96204099 北丹大山(三) 第364頁
96204100 北丹大山(二) 第365頁
96201091 七星潭東山(三) 第366頁
96201092 七星潭東山(二) 第367頁
96201093 萬里橋溪(三) 第368頁
96201094 萬里橋溪(二) 第369頁
96201095 林田山(三) 第370頁
96201096 林田山(二) 第371頁
96201097 見晴(三) 第372頁
96201098 鳳林(北部) 第373頁
96201099 三村 第374頁
96201100 草鼻 第375頁
97204091 南坑頭 第376頁
97204092 南坑 第377頁
97204093 牛山 第378頁
96203009 七星崗(四) 第379頁
96203010 七星崗(一) 第380頁
96202001 高嶺(四) 第381頁
96202002 高嶺(一) 第382頁
96202003 大觀(四) 第383頁
96202004 大觀(一) 第384頁
96202005 森榮(四) 第385頁
96202006 森榮(一) 第386頁
96202007 鳳鳴橋 第387頁
96202008 鳳林 第388頁
96202009 金田 第389頁
96202010 箭瑛大橋 第390頁
97203001 蕃薯寮溪上游 第391頁
97203002 芳寮 第392頁
97203003 北加路蘭山 第393頁
96203020 七星崗(二) 第394頁
96202011 高嶺(三) 第395頁
96202012 高嶺(二) 第396頁
96202013 大觀(三) 第397頁
96202014 大觀(二) 第398頁
96202015 森榮(三) 第399頁
96202016 森榮(二) 第400頁
96202017 長橋 第401頁
96202018 中心埔 第402頁
96202019 萬里溪下游 第403頁
96202020 庄仔底 第404頁
97203011 水璉尾山 第405頁
97203012 磯崎 第406頁
96203029 關門(四) 第407頁
96203030 關門(一) 第408頁
96202021 馬鞍溪上游(四) 第409頁
96202022 馬鞍溪上游(一) 第410頁
96202023 馬鞍溪中游(四) 第411頁
96202024 馬鞍溪中游(一) 第412頁
96202025 馬錫山(北部) 第413頁
96202026 馬太鞍 第414頁
96202027 香草場 第415頁
96202028 園埔 第416頁
96202029 農會地 第417頁
96202030 加里洞 第418頁
97203021 加路蘭山 第419頁
97203022 龜庵 第420頁
96203039 關門(三) 第421頁
96203040 關門(二) 第422頁
96202031 馬鞍溪上游(三) 第423頁
96202032 馬鞍溪上游(二) 第424頁
96202033 馬鞍溪中游(三) 第425頁
96202034 馬鞍溪中游(二) 第426頁
96202035 馬錫山 第427頁
96202036 水廣頭 第428頁
96202037 光復 第429頁
96202038 富田 第430頁
96202039 阿托莫 第431頁
96202040 利哈岸 第432頁
97203031 大不岸山 第433頁
97203032 新社 第434頁
96203049 丹大山(四) 第435頁
96203050 丹大山(一) 第436頁
96202041 丹大山東部(四) 第437頁
96202042 丹大山東部(一) 第438頁
96202043 拔子山(四) 第439頁
96202044 拔子山(一) 第440頁
96202045 嘉蘿蘭山 第441頁
96202046 阿他階 第442頁
96202047 馬富 第443頁
96202048 砂荖 第444頁
96202049 貓公越 第445頁
96202050 泰來農場 第446頁
97203041 東興 第447頁
97203042 新莊海濱 第448頁
96203058 丹大東溪上游(二) 第449頁
96203059 丹大山(三) 第450頁
96203060 丹大山(二) 第451頁
96202051 丹大山東部(三) 第452頁
96202052 丹大山東部(二) 第453頁
96202053 拔子山(三) 第454頁
96202054 拔子山(二) 第455頁
96202055 溪頭 第456頁
96202056 大和 第457頁
96202057 加禮灣 第458頁
96202058 阿羅朗(東) 第459頁
96202059 丁子瀾溪上游 第460頁
96202060 溪底 第461頁
97203051 豐濱 第462頁
96203066 都大北溪(一) 第463頁
96203067 丹大山西南(四) 第464頁
96203068 丹大山西南(一) 第465頁
96203069 丹大山南部(四) 第466頁
96203070 丹大山南部(一) 第467頁
96202061 虎頭山西部(四) 第468頁
96202062 虎頭山西部(一) 第469頁
96202063 虎頭山(四) 第470頁
96202064 虎頭山(一) 第471頁
96202065 富源 第472頁
96202066 富興 第473頁
96202067 富興溪上游 第474頁
96202068 秀望山 第475頁
96202069 滑山西部 第476頁
96202070 滑山 第477頁
97203061 豐上 第478頁
96203076 都大北溪(二) 第479頁
96203077 丹大山西南(三) 第480頁
96203078 丹大山西南(二) 第481頁
96203079 丹大山南部(三) 第482頁
96203080 丹大山南部(二) 第483頁
96202071 虎頭山西部(三) 第484頁
96202072 虎頭山西部(二) 第485頁
96202073 虎頭山(三) 第486頁
96202074 虎頭山(二) 第487頁
96202075 富民 第488頁
96202076 大肚溝 第489頁
96202077 泰公越 第490頁
96202078 八里灣溪上游 第491頁
96202079 八里灣西部 第492頁
96202080 八里灣 第493頁
97203071 立德 第494頁
96203086 都大南溪上游(一) 第495頁
96203087 豐坪溪(四) 第496頁
96203088 豐坪溪(一) 第497頁
96203089 瑞穗林道(四) 第498頁
96203090 瑞穗林道(一) 第499頁
96202081 江布南山西部(四) 第500頁

圖幅接合表II

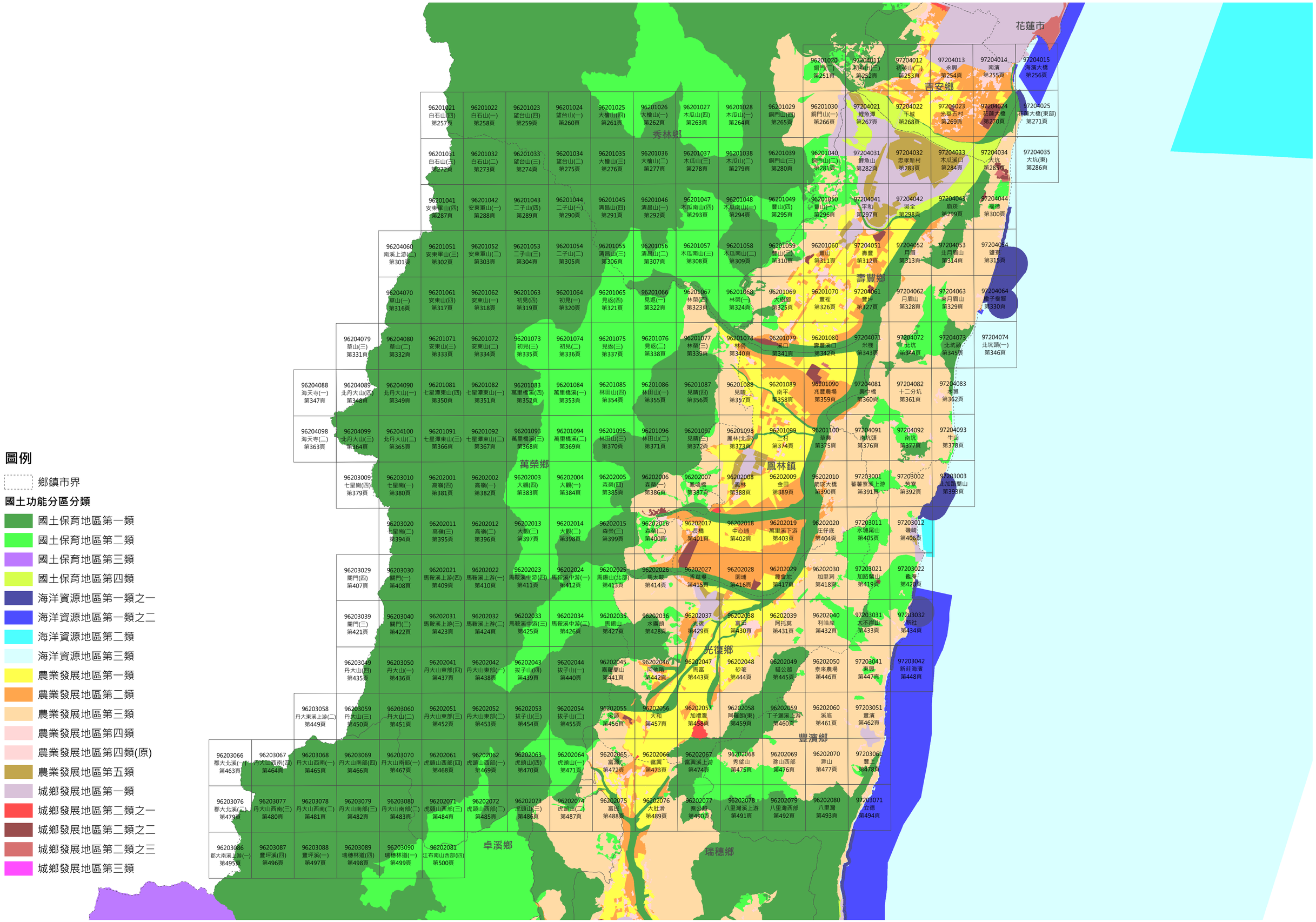

圖例

- 鄉鎮市界

國土功能分區分類

- 國土保育地區第一類
- 國土保育地區第二類
- 國土保育地區第三類
- 國土保育地區第四類
- 海洋資源地區第一類之一
- 海洋資源地區第一類之二
- 海洋資源地區第二類
- 海洋資源地區第三類
- 農業發展地區第一類
- 農業發展地區第二類
- 農業發展地區第三類
- 農業發展地區第四類
- 農業發展地區第四類(原)
- 農業發展地區第五類
- 城鄉發展地區第一類
- 城鄉發展地區第二類之一
- 城鄉發展地區第二類之二
- 城鄉發展地區第二類之三
- 城鄉發展地區第三類

圖例

國土功能分區分類

國土保育地區

- 國1 第一類
- 國2 第二類
- 國3 第三類
- 國4 第四類

海洋資源地區

- 海1-1 第一類之一
- 海1-2 第一類之二
- 海2 第二類
- 海3 第三類

農業發展地區

- 農1 第一類
- 農2 第二類
- 農3 第三類
- 農4 第四類
- 農4(原) 第四類(原)
- 農5 第五類

城鄉發展地區

- 城1 第一類
- 城2-1 第二類之一
- 城2-2 第二類之二
- 城2-3 第二類之三
- 城3 第三類

底圖

行政區界

- 直轄市、縣(市)界
- 鄉、鎮、市界

自然邊界

- 河川、水系
- 100 等高線

交通運輸地標及道路系統

- 鐵路車站
- 機場
- 港灣
- 鐵路
- 省道
- 縣道
- 鄉道
- 道路

建物

- 建物

區塊

- 博物館、美術館、文化中心、音樂廳、社教館、紀念堂(館)
- 學校
- 醫院
- 室外停車場
- 體育場、體育館
- 公園、植物園、動物園

銅門(二)

花蓮縣國土功能分區圖

96201020

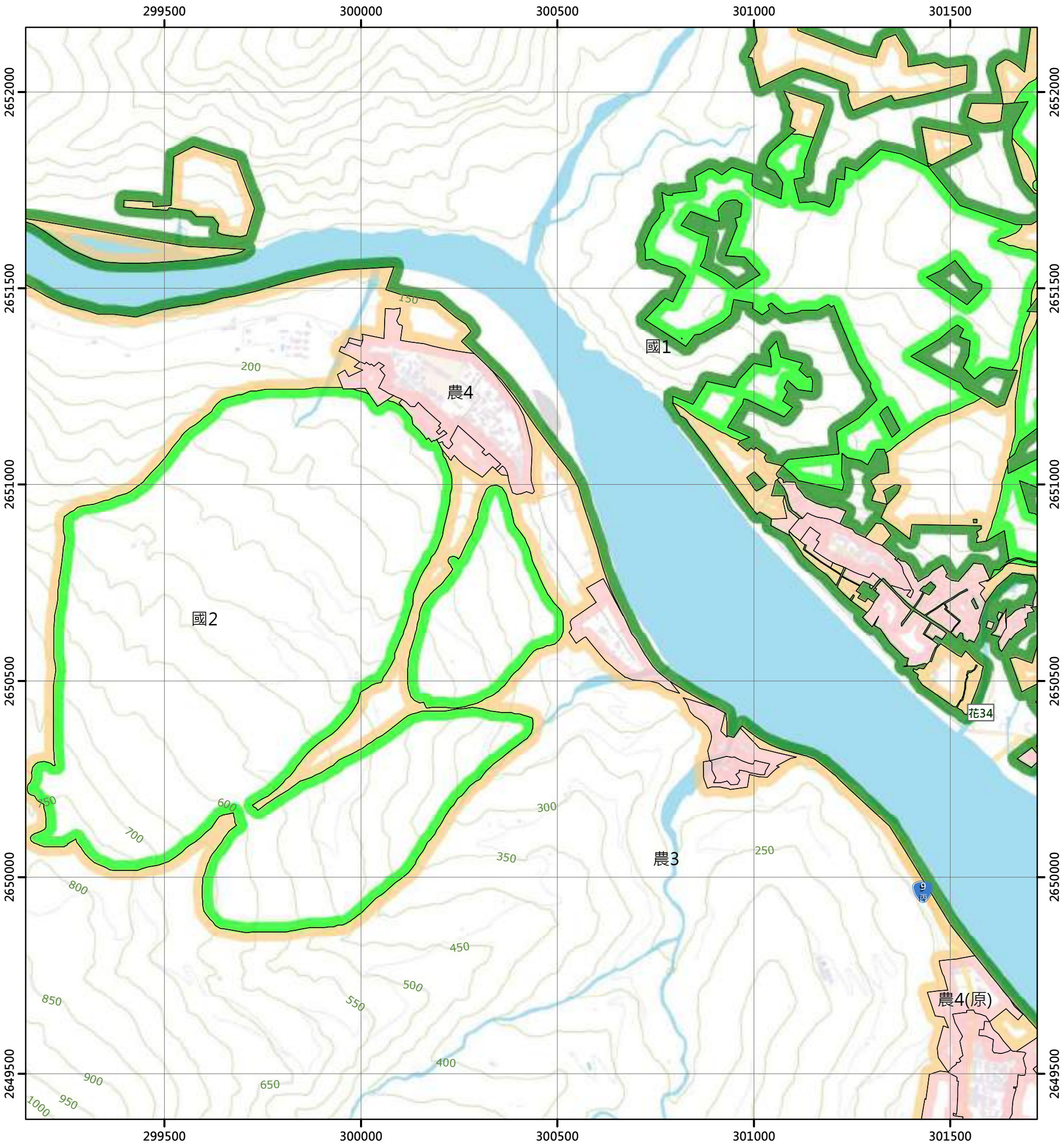

圖例

國土保育地區
- 國1 第一類
- 國2 第二類
- 國3 第三類
- 國4 第四類

海洋資源地區
- 海1-1 第一類之一
- 海1-2 第一類之二
- 海1-3 第一類之三
- 海2 第二類
- 海3 第三類

農業發展地區
- 農1 第一類
- 農2 第二類
- 農3 第三類
- 農4 第四類
- 農4(原) 第四類
- 農5 第五類

城鄉發展地區
- 城1 第一類
- 城2-1 第二類之一
- 城2-2 第二類之二
- 城2-3 第二類之三
- 城3 第三類

N

0 250 500 公尺

96201009 銅門(四) 第234頁	96201010 銅門(一) 第235頁	97204001 初英山(四) 第236頁
96201019 銅門(三) 第250頁	96201020 銅門(二) 第251頁	97204011 初英山(三) 第252頁
96201029 銅門山(四) 第265頁	96201030 銅門山(一) 第266頁	97204021 鯉魚潭 第267頁

花蓮縣
秀林鄉

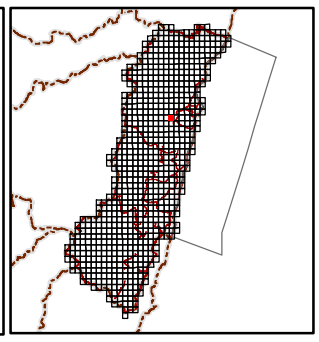

繪製日期：113年2月

初英山(三)

花蓮縣國土功能分區圖

97204011

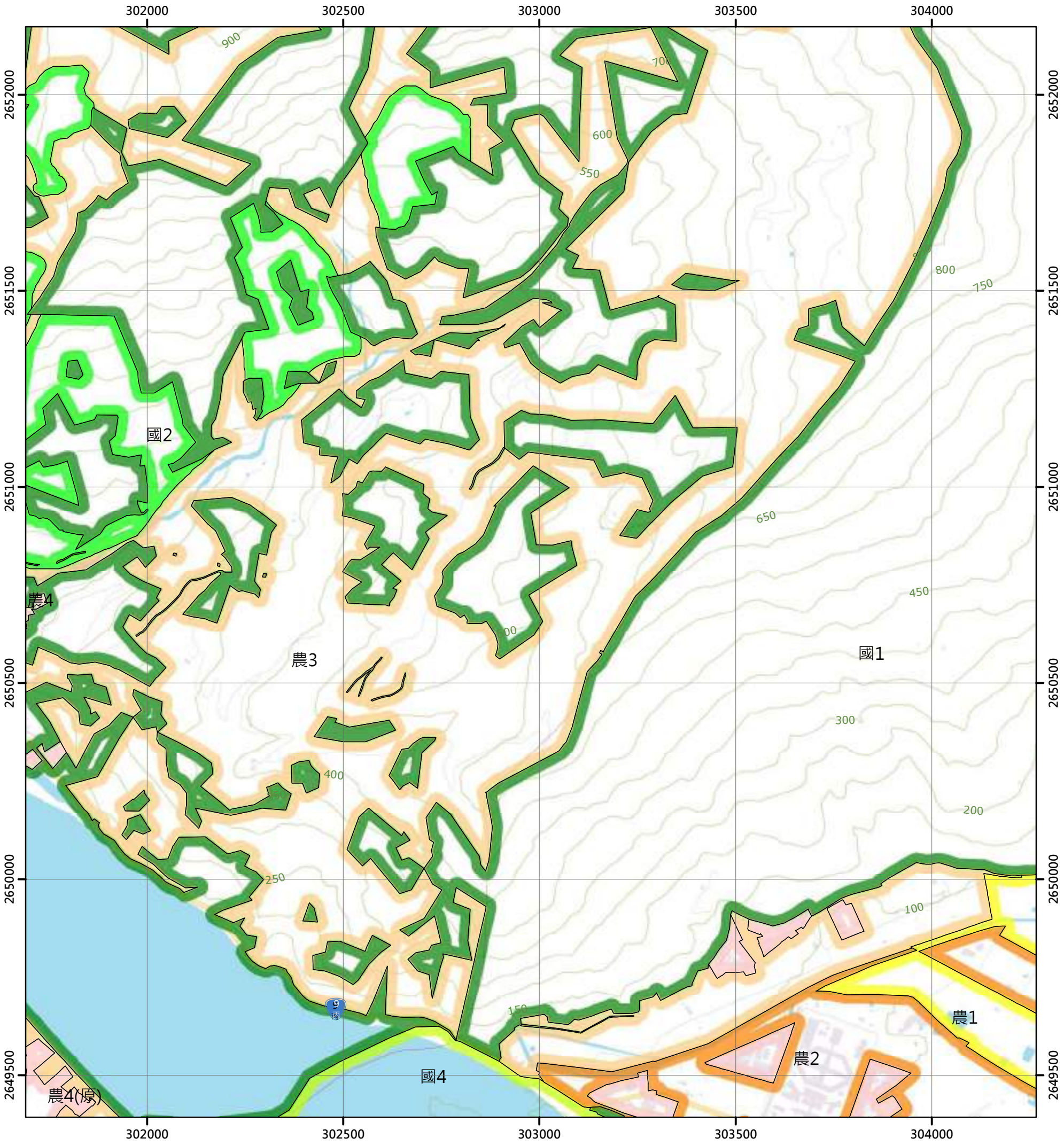

圖例

國土保育地區		海洋資源地區		農業發展地區		城鄉發展地區	
國1	第一類	海1-1	第一類之一	農1	第一類	城1	第一類
國2	第二類	海1-2	第一類之二	農2	第二類	城2-1	第二類之一
國3	第三類	海1-3	第一類之三	農3	第三類	城2-2	第二類之二
國4	第四類	海2	第二類	農4	第四類	城2-3	第二類之三
		海3	第三類	農4(原)	第四類	城3	第三類
				農5	第五類		

N

0 250 500 公尺

96201010 銅門(一) 第235頁	97204001 初英山(四) 第236頁	97204002 初英山(一) 第237頁
96201020 銅門(二) 第251頁	97204011 初英山(三) 第252頁	97204012 初英山(二) 第253頁
96201030 銅門山(一) 第266頁	97204021 鯉魚潭 第267頁	97204022 干城 第268頁

花蓮縣 秀林鄉

花蓮縣 吉安鄉

繪製日期：113年2月

初英山(二)

花蓮縣國土功能分區圖

97204012

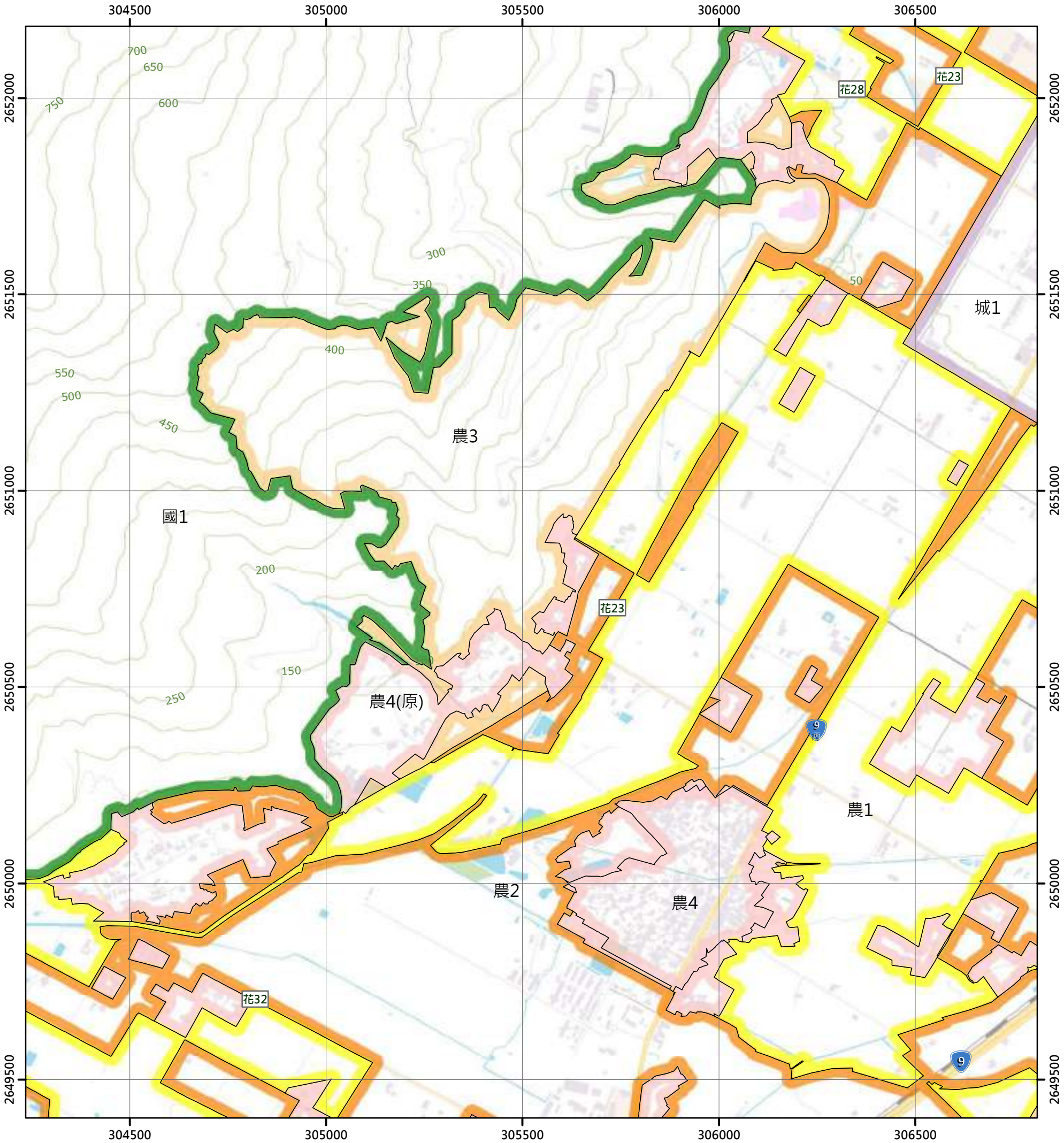

圖例

國土保育地區		海洋資源地區		農業發展地區		城鄉發展地區	
國1	第一類	海1-1	第一類之一	農1	第一類	城1	第一類
國2	第二類	海1-2	第一類之二	農2	第二類	城2-1	第二類之一
國3	第三類	海1-3	第一類之三	農3	第三類	城2-2	第二類之二
國4	第四類	海2	第二類	農4	第四類	城2-3	第二類之三
		海3	第三類	農4(原)	第四類	城3	第三類
				農5	第五類		

N

0 250 500 公尺

97204001 初英山(四) 第236頁	97204002 初英山(一) 第237頁	97204003 慶豐 第238頁
97204011 初英山(三) 第252頁	97204012 初英山(二) 第253頁	97204013 永興 第254頁
97204021 鯉魚潭 第267頁	97204022 干城 第268頁	97204023 光華五村 第269頁

花蓮縣
吉安鄉

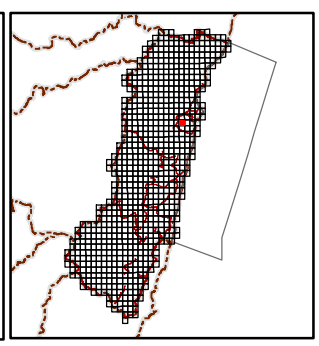

繪製日期：113年2月

永興

花蓮縣國土功能分區圖

97204013

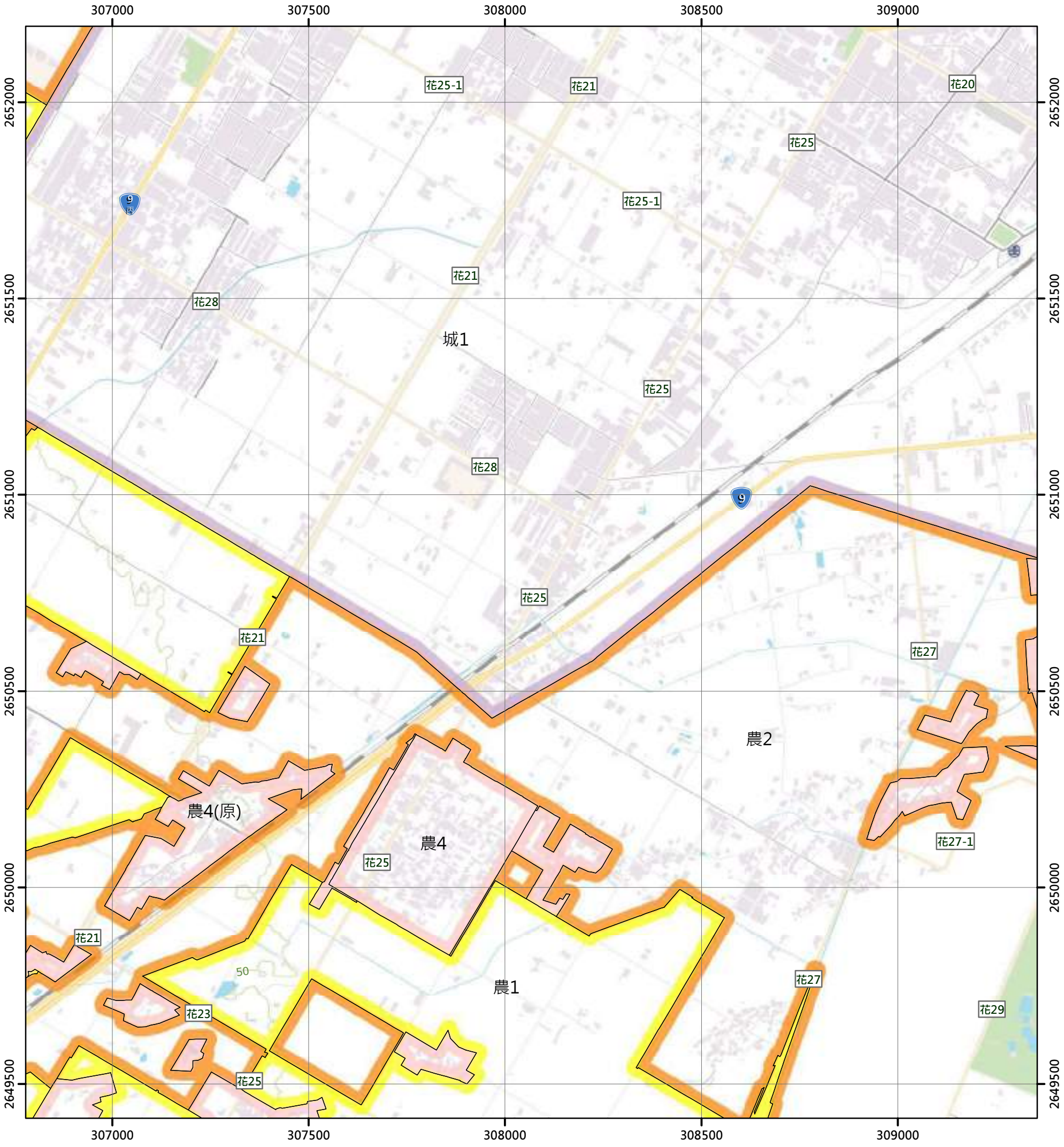

圖例

國土保育地區		海洋資源地區		農業發展地區		城鄉發展地區	
國1	第一類	海1-1	第一類之一	農1	第一類	城1	第一類
國2	第二類	海1-2	第一類之二	農2	第二類	城2-1	第二類之一
國3	第三類	海1-3	第一類之三	農3	第三類	城2-2	第二類之二
國4	第四類	海2	第二類	農4	第四類	城2-3	第二類之三
		海3	第三類	農4(原)	第四類	城3	第三類
				農5	第五類		

N

0 250 500 公尺

97204002 初英山(一) 第237頁	97204003 慶豐 第238頁	97204004 花蓮市 第239頁
97204012 初英山(二) 第253頁	97204013 永興 第254頁	97204014 南濱 第255頁
97204022 干城 第268頁	97204023 光華五村 第269頁	97204024 花蓮大橋 第270頁

花蓮縣
吉安鄉

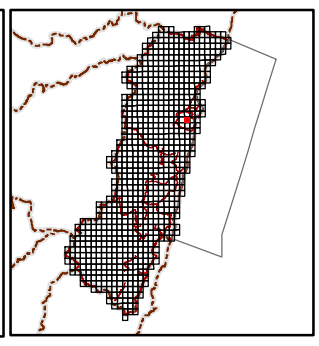

繪製日期：113年2月

南濱

花蓮縣國土功能分區圖

97204014

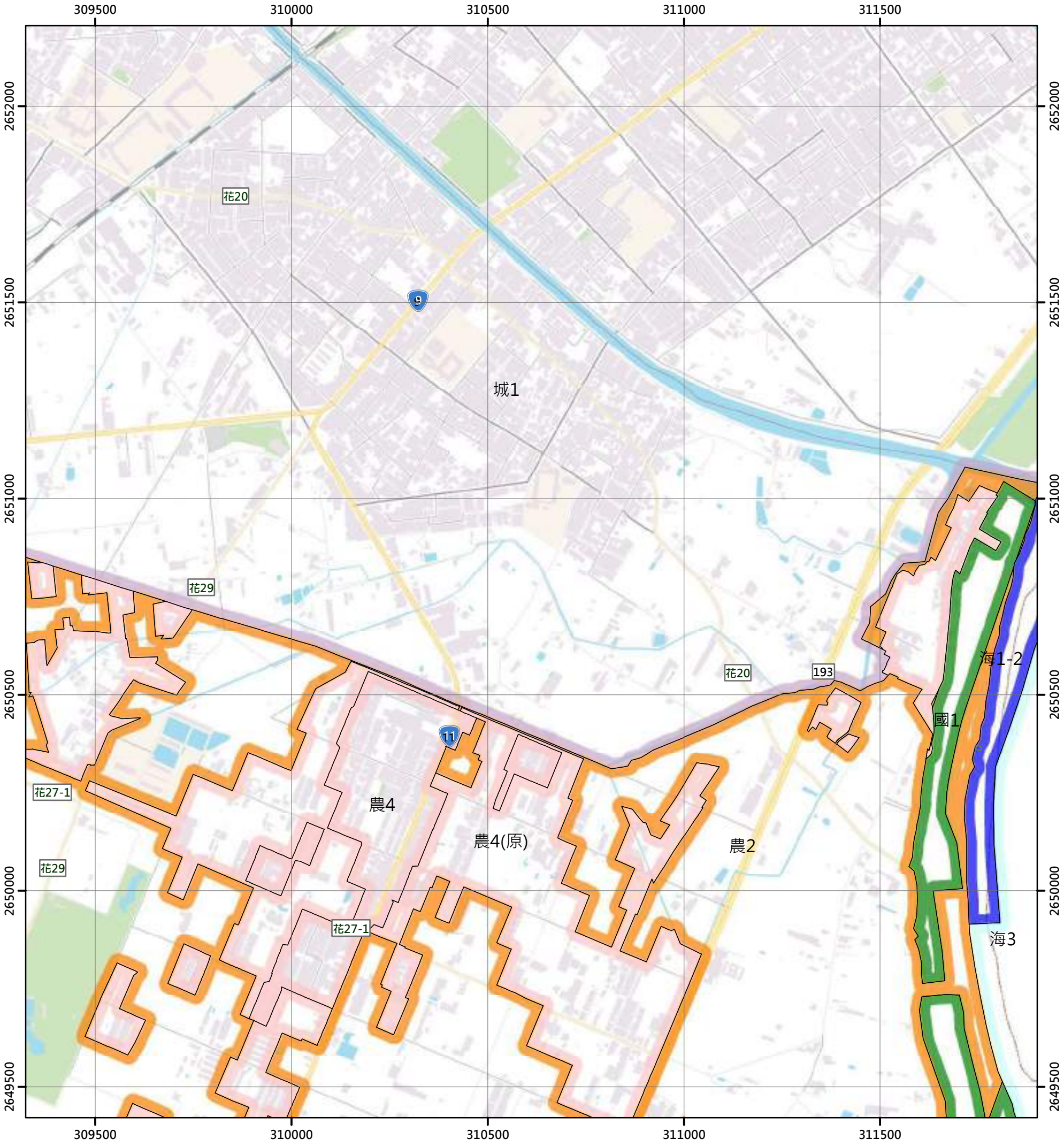

圖例

國土保育地區		海洋資源地區		農業發展地區		城鄉發展地區	
國1	第一類	海1-1	第一類之一	農1	第一類	城1	第一類
國2	第二類	海1-2	第一類之二	農2	第二類	城2-1	第二類之一
國3	第三類	海1-3	第一類之三	農3	第三類	城2-2	第二類之二
國4	第四類	海2	第二類	農4	第四類	城2-3	第二類之三
		海3	第三類	農4(原)	第四類	城3	第三類
				農5	第五類		

N

0 250 500 公尺

97204003 慶豐 第238頁	97204004 花蓮市 第239頁	97204005 美崙山 第240頁
97204013 永興 第254頁	97204014 南濱 第255頁	97204015 海濱大橋 第256頁
97204023 光華五村 第269頁	97204024 花蓮大橋 第270頁	97204025 花蓮大橋(東部) 第271頁

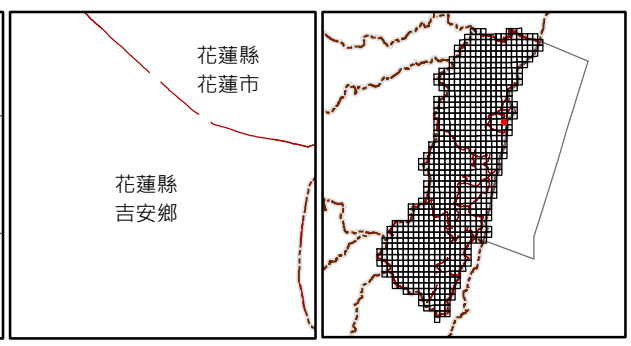

繪製日期：113年2月

海濱大橋

花蓮縣國土功能分區圖

97204015

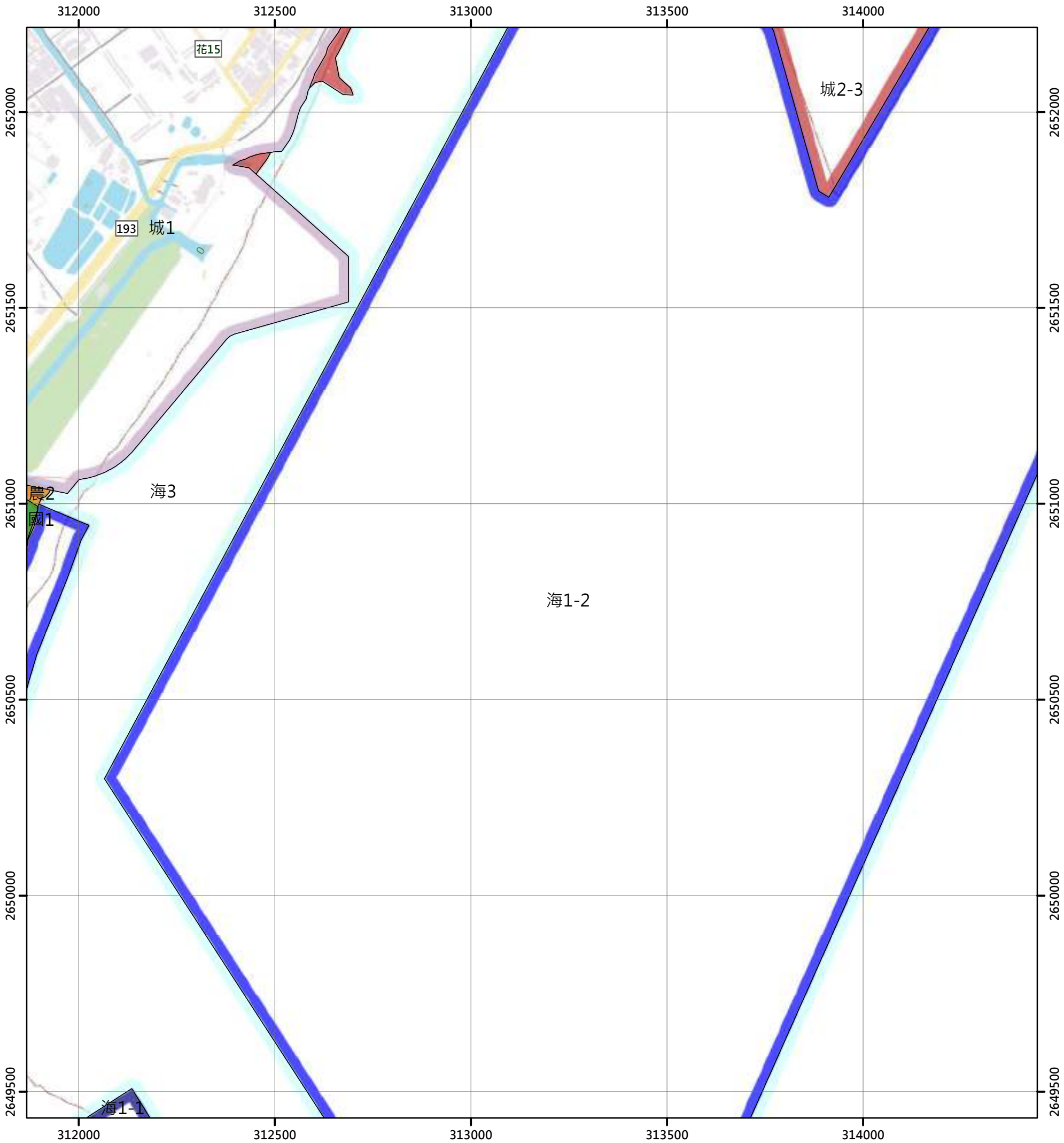

圖例

國土保育地區		海洋資源地區		農業發展地區		城鄉發展地區	
國1	第一類	海1-1	第一類之一	農1	第一類	城1	第一類
國2	第二類	海1-2	第一類之二	農2	第二類	城2-1	第二類之一
國3	第三類	海1-3	第一類之三	農3	第三類	城2-2	第二類之二
國4	第四類	海2	第二類	農4	第四類	城2-3	第二類之三
		海3	第三類	農4(原)	第四類	城3	第三類
				農5	第五類		

N

0 250 500 公尺

97204004 花蓮市 第239頁	97204005 美崙山 第240頁	97204006 花蓮港 第241頁
97204014 南濱 第255頁	97204015 海濱大橋 第256頁	
97204024 花蓮大橋 第270頁	97204025 花蓮大橋(東部) 第271頁	

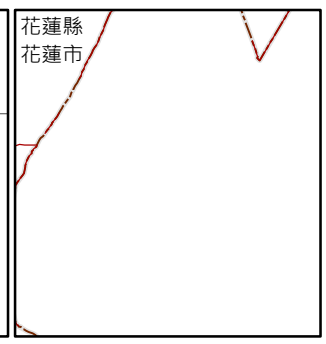

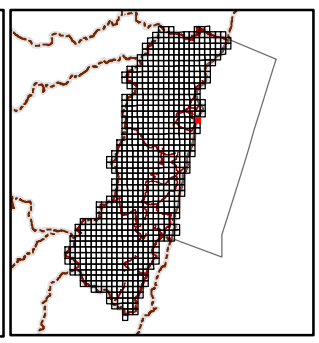

繪製日期：113年2月

白石山(四)

花蓮縣國土功能分區圖

96201021

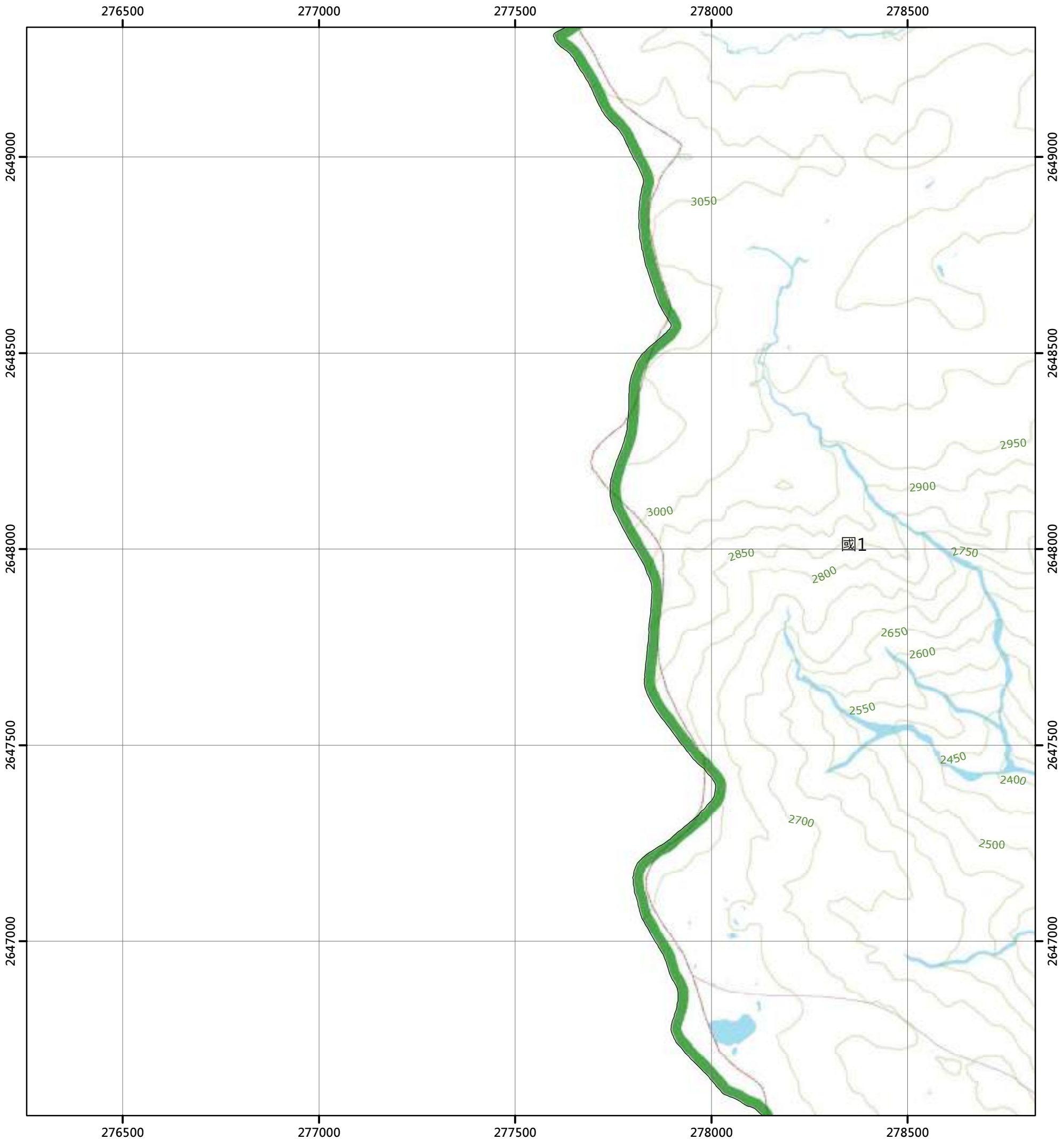

圖例

國土保育地區		海洋資源地區		農業發展地區		城鄉發展地區	
國1	第一類	海1-1	第一類之一	農1	第一類	城1	第一類
國2	第二類	海1-2	第一類之二	農2	第二類	城2-1	第二類之一
國3	第三類	海1-3	第一類之三	農3	第三類	城2-2	第二類之二
國4	第四類	海2	第二類	農4	第四類	城2-3	第二類之三
		海3	第三類	農4(原)	第四類	城3	第三類
				農5	第五類		

N

0 250 500 公尺

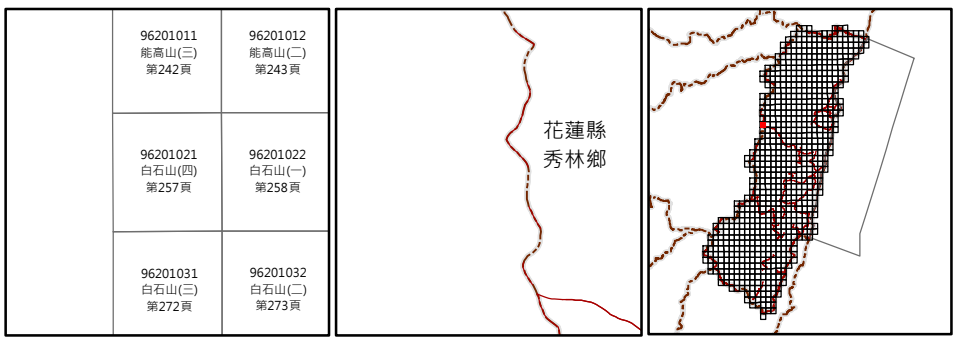

繪製日期：113年2月

白石山(一)

花蓮縣國土功能分區圖

96201022

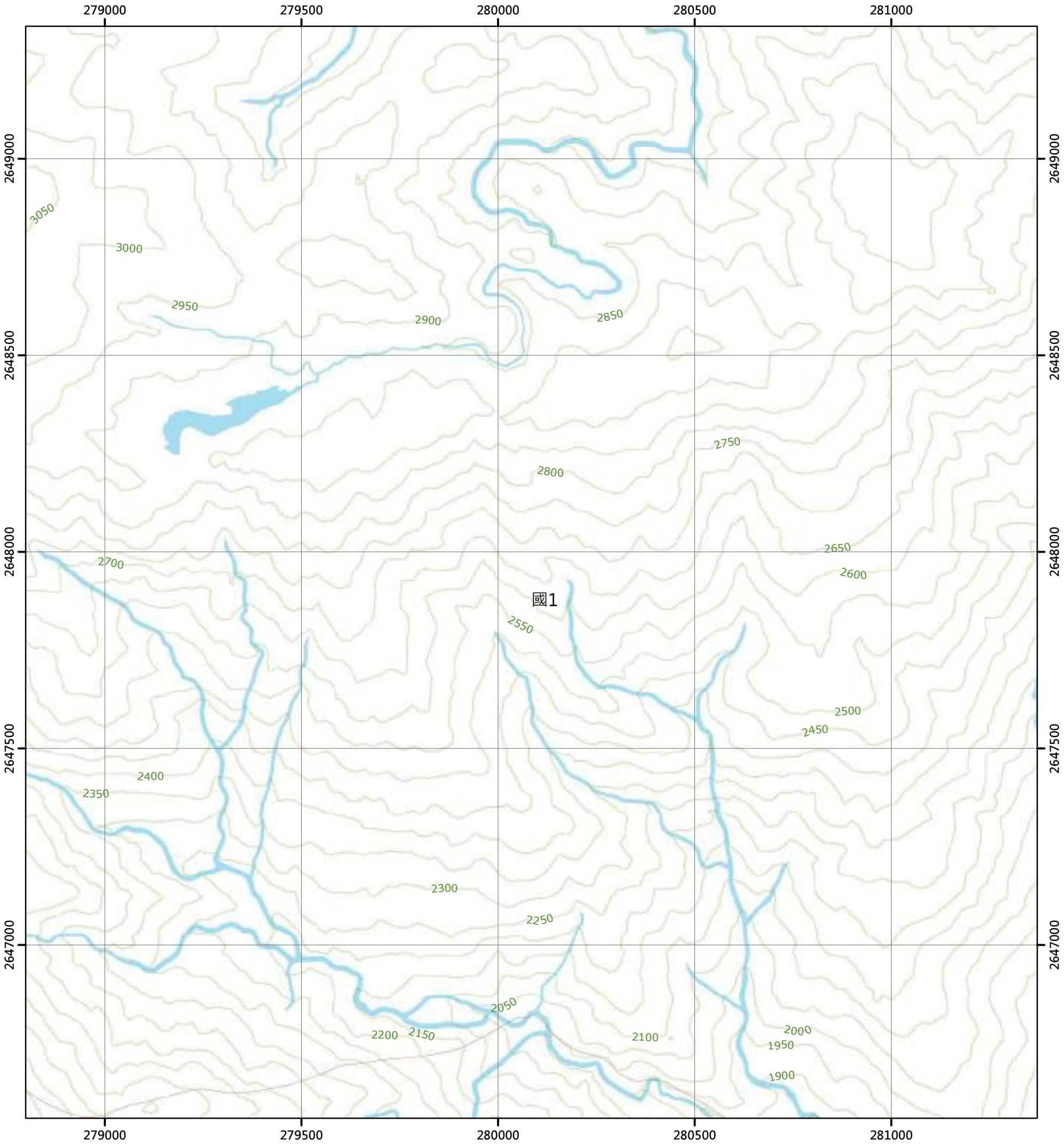

圖例

國土保育地區		海洋資源地區		農業發展地區		城鄉發展地區	
國1	第一類	海1-1	第一類之一	農1	第一類	城1	第一類
國2	第二類	海1-2	第一類之二	農2	第二類	城2-1	第二類之一
國3	第三類	海1-3	第一類之三	農3	第三類	城2-2	第二類之二
國4	第四類	海2	第二類	農4	第四類	城2-3	第二類之三
		海3	第三類	農4(原)	第四類	城3	第三類
				農5	第五類		

N

0 250 500 公尺

96201011 能高山(三) 第242頁	96201012 能高山(二) 第243頁	96201013 武陵山(三) 第244頁
96201021 白石山(四) 第257頁	96201022 白石山(一) 第258頁	96201023 望台山(四) 第259頁
96201031 白石山(三) 第272頁	96201032 白石山(二) 第273頁	96201033 望台山(三) 第274頁

花蓮縣
秀林鄉

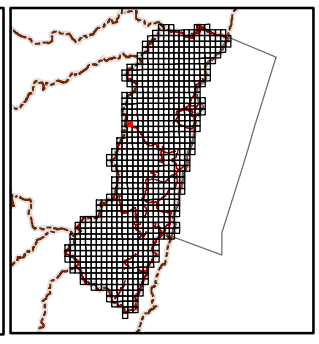

繪製日期：113年2月

望台山(四)

花蓮縣國土功能分區圖

96201023

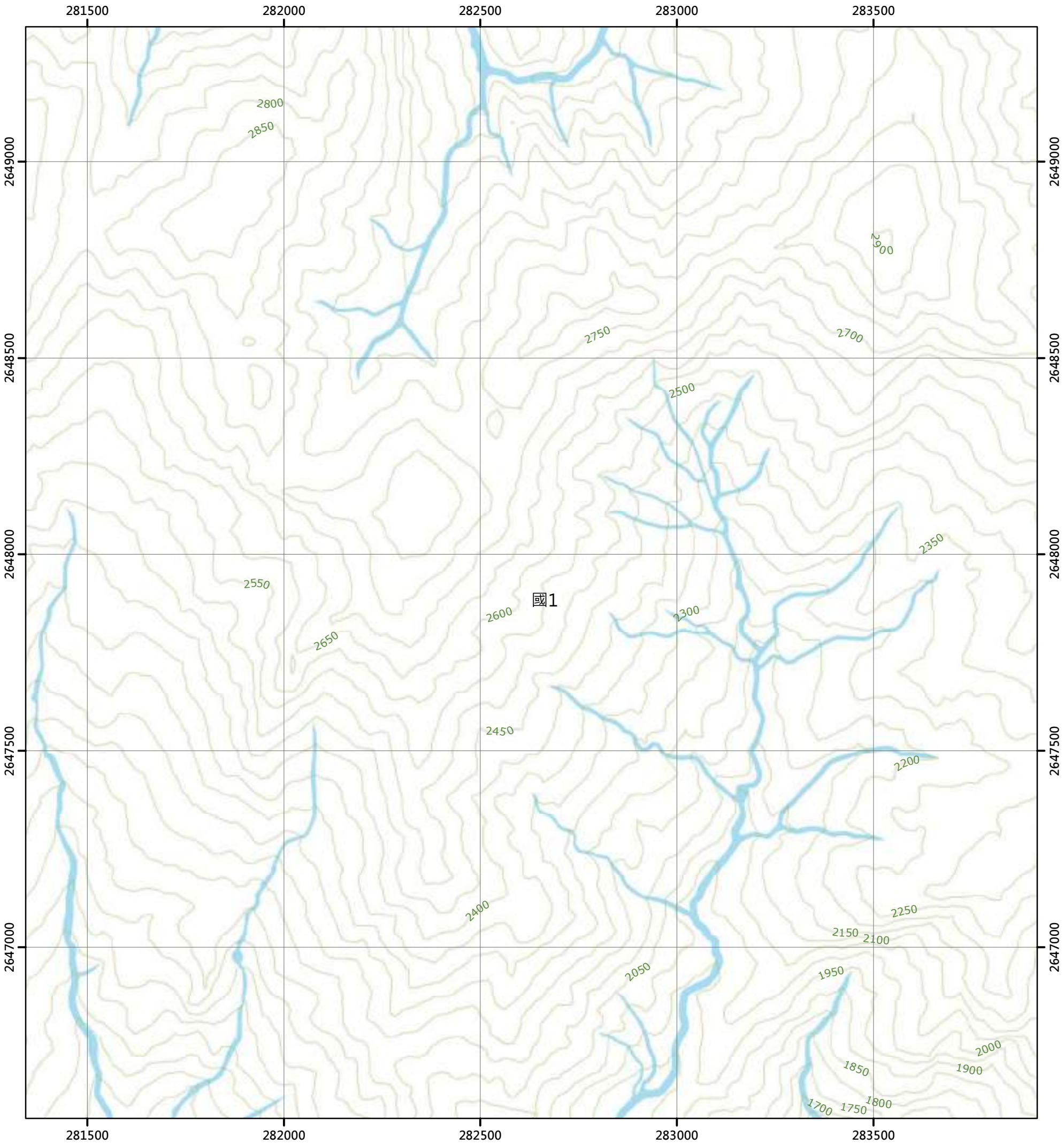

圖例

國土保育地區	海洋資源地區	農業發展地區	城鄉發展地區
國1 第一類	海1-1 第一類之一	農1 第一類	城1 第一類
國2 第二類	海1-2 第一類之二	農2 第二類	城2-1 第二類之一
國3 第三類	海1-3 第一類之三	農3 第三類	城2-2 第二類之二
國4 第四類	海2 第二類	農4 第四類	城2-3 第二類之三
	海3 第三類	農4(原) 第四類	城3 第三類
		農5 第五類	

N

0 250 500 公尺

96201012 能高山(二) 第243頁	96201013 武陵山(三) 第244頁	96201014 武陵山(二) 第245頁
96201022 白石山(一) 第258頁	96201023 望台山(四) 第259頁	96201024 望台山(一) 第260頁
96201032 白石山(二) 第273頁	96201033 望台山(三) 第274頁	96201034 望台山(二) 第275頁

花蓮縣
秀林鄉

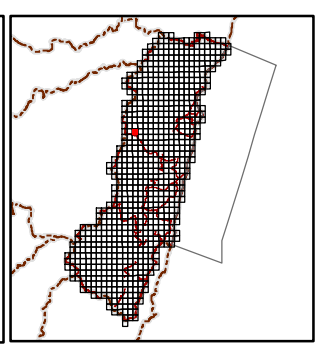

繪製日期：113年2月

望台山(一)

花蓮縣國土功能分區圖

96201024

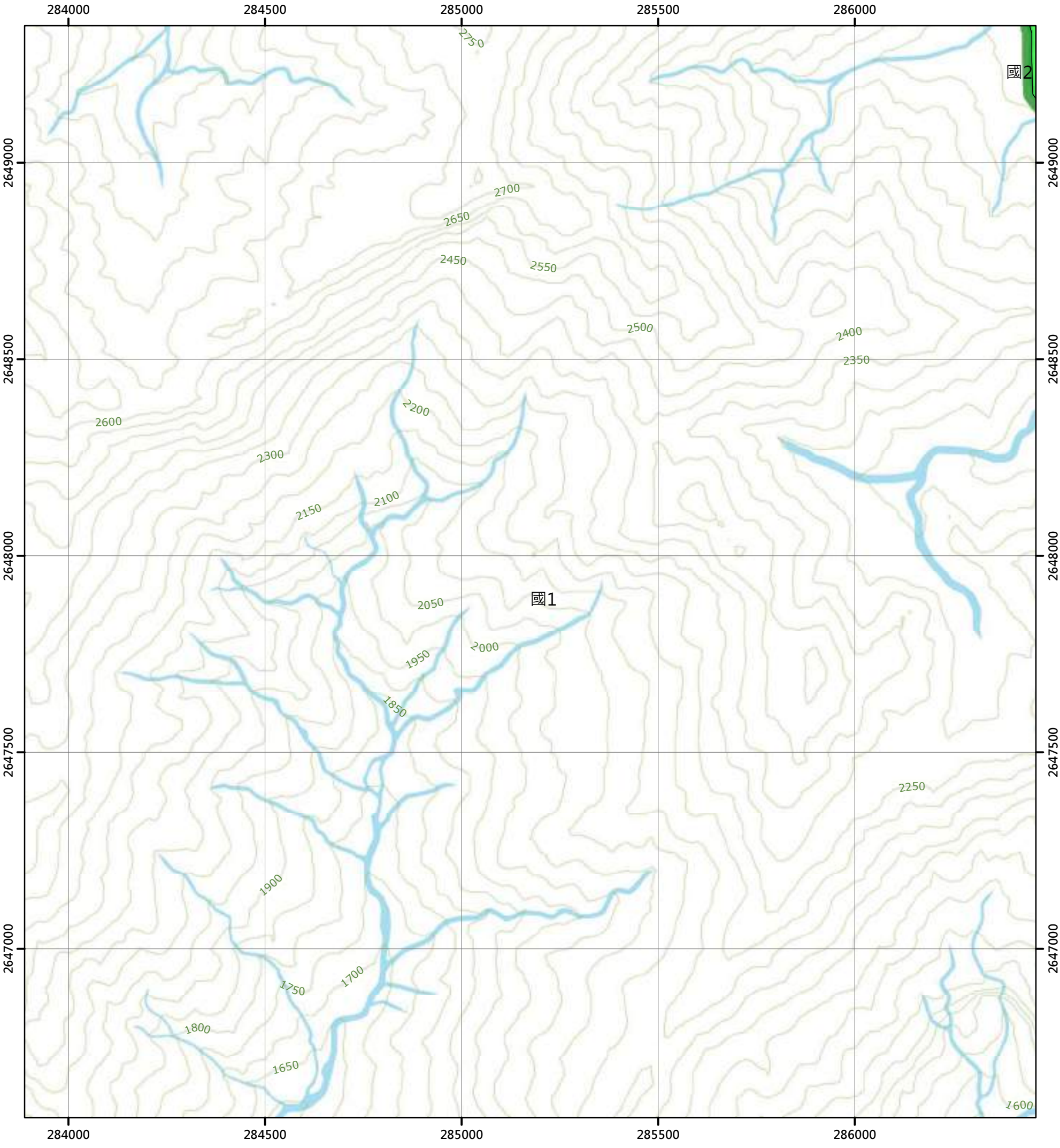

圖例

國土保育地區	海洋資源地區	農業發展地區	城鄉發展地區
國1 第一類	海1-1 第一類之一	農1 第一類	城1 第一類
國2 第二類	海1-2 第一類之二	農2 第二類	城2-1 第二類之一
國3 第三類	海1-3 第一類之三	農3 第三類	城2-2 第二類之二
國4 第四類	海2 第二類	農4 第四類	城2-3 第二類之三
	海3 第三類	農4(原) 第四類	城3 第三類
		農5 第五類	

N

0 250 500 公尺

96201013 武陵山(三) 第244頁	96201014 武陵山(二) 第245頁	96201015 連絡站(三) 第246頁
96201023 望台山(四) 第259頁	96201024 望台山(一) 第260頁	96201025 大檜山(四) 第261頁
96201033 望台山(三) 第274頁	96201034 望台山(二) 第275頁	96201035 大檜山(三) 第276頁

花蓮縣
秀林鄉

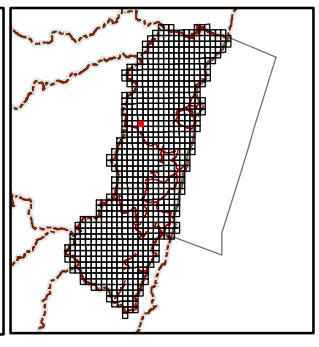

繪製日期：113年2月

大檜山(四)

花蓮縣國土功能分區圖

96201025

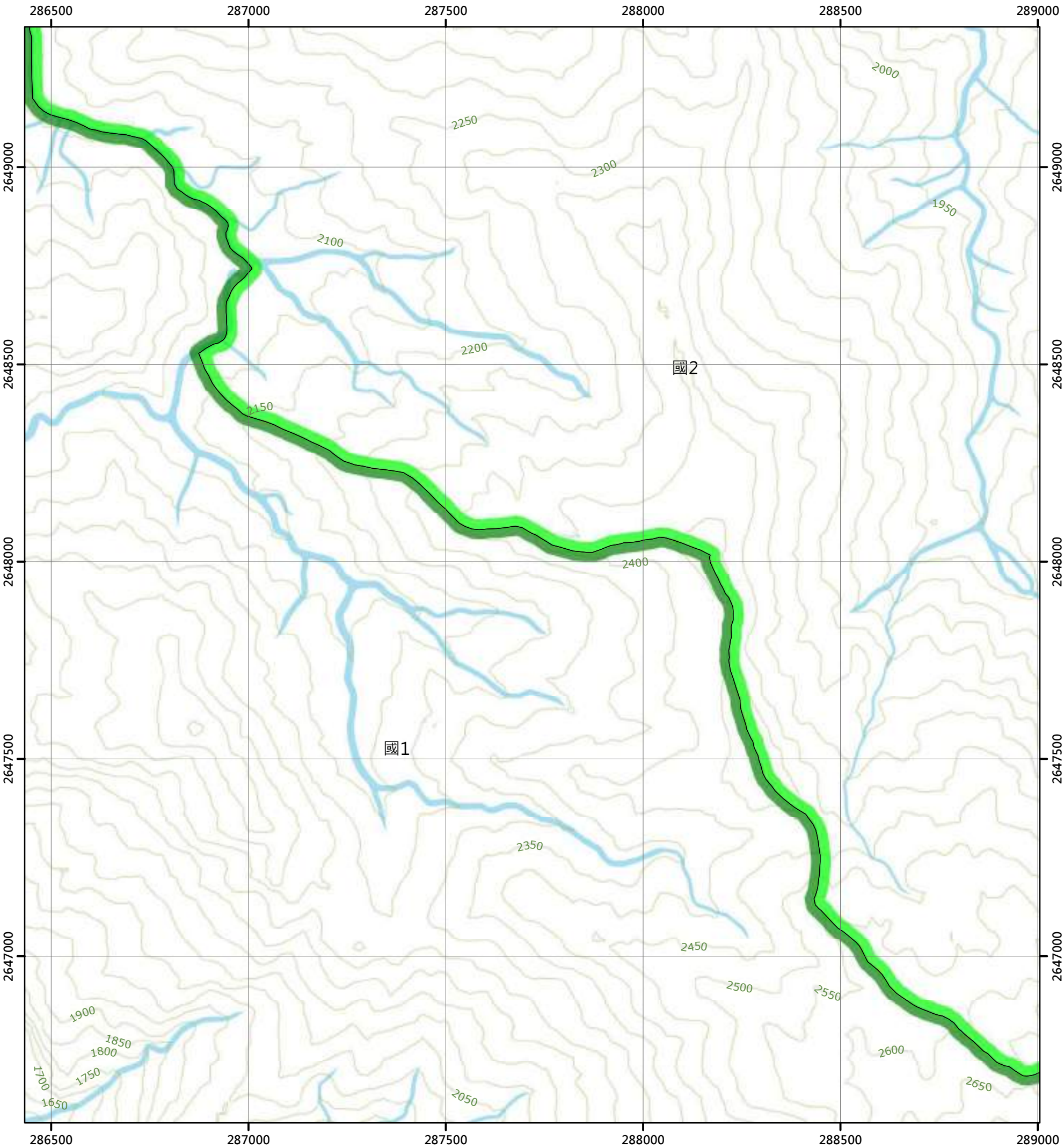

圖例

國土保育地區		海洋資源地區		農業發展地區		城鄉發展地區	
國1	第一類	海1-1	第一類之一	農1	第一類	城1	第一類
國2	第二類	海1-2	第一類之二	農2	第二類	城2-1	第二類之一
國3	第三類	海1-3	第一類之三	農3	第三類	城2-2	第二類之二
國4	第四類	海2	第二類	農4	第四類	城2-3	第二類之三
		海3	第三類	農4(原)	第四類	城3	第三類
				農5	第五類		

N

0 250 500 公尺

96201014 武陵山(二) 第245頁	96201015 連絡站(三) 第246頁	96201016 連絡站(二) 第247頁
96201024 望台山(一) 第260頁	96201025 大檜山(四) 第261頁	96201026 大檜山(一) 第262頁
96201034 望台山(二) 第275頁	96201035 大檜山(三) 第276頁	96201036 大檜山(二) 第277頁

花蓮縣
秀林鄉

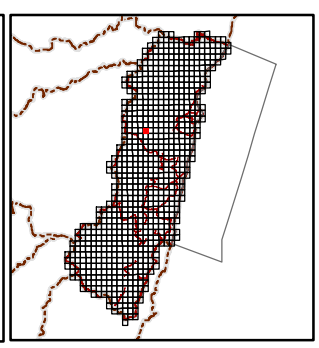

繪製日期：113年2月

大檜山(一)

花蓮縣國土功能分區圖

96201026

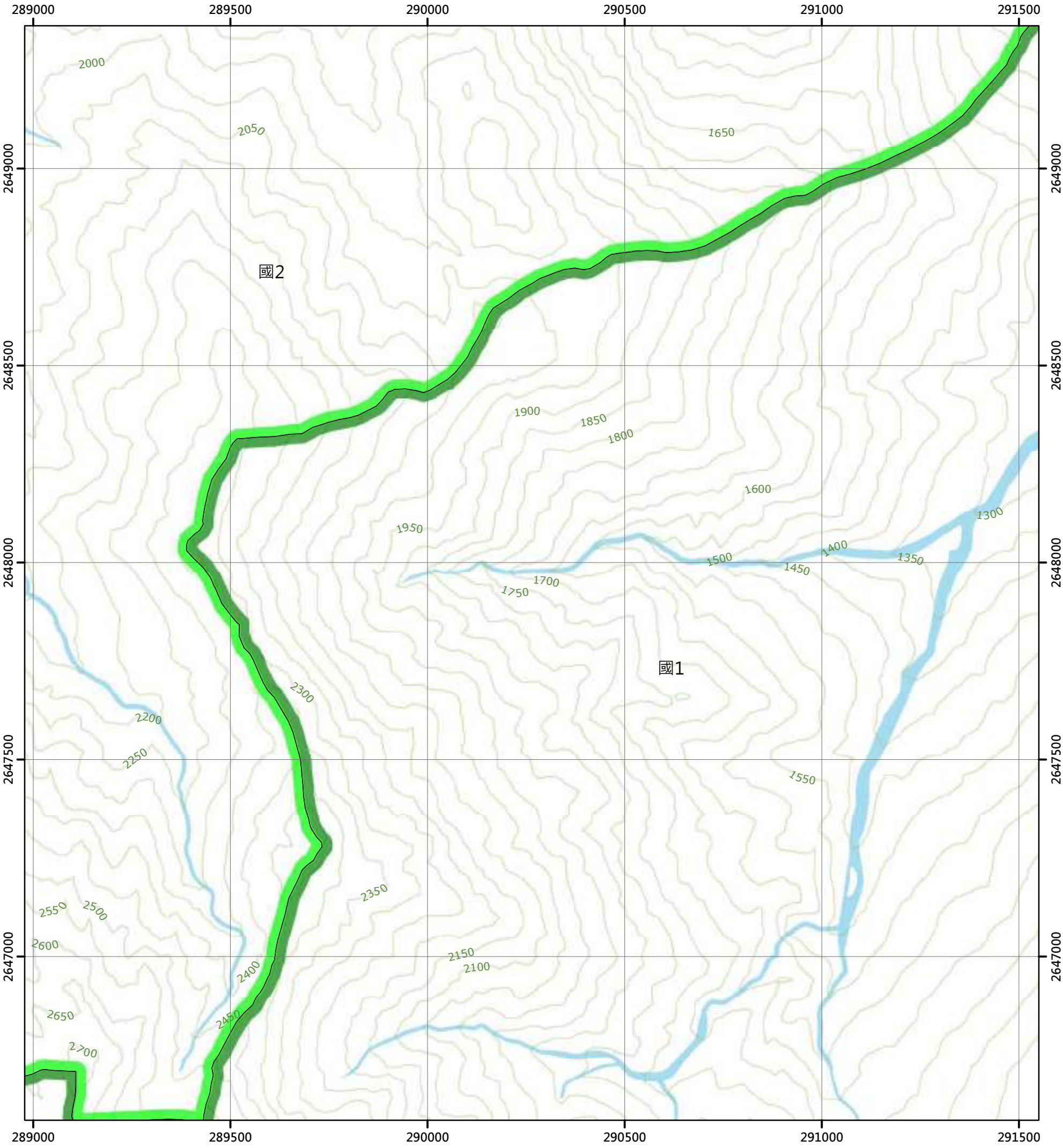

圖例

國土保育地區		海洋資源地區		農業發展地區		城鄉發展地區	
國1	第一類	海1-1	第一類之一	農1	第一類	城1	第一類
國2	第二類	海1-2	第一類之二	農2	第二類	城2-1	第二類之一
國3	第三類	海1-3	第一類之三	農3	第三類	城2-2	第二類之二
國4	第四類	海2	第二類	農4	第四類	城2-3	第二類之三
		海3	第三類	農4(原)	第四類	城3	第三類
				農5	第五類		

N

0 250 500 公尺

96201015 連絡站(三) 第246頁	96201016 連絡站(二) 第247頁	96201017 桃源山(三) 第248頁
96201025 大檜山(四) 第261頁	96201026 大檜山(一) 第262頁	96201027 木瓜山(四) 第263頁
96201035 大檜山(三) 第276頁	96201036 大檜山(二) 第277頁	96201037 木瓜山(三) 第278頁

花蓮縣
秀林鄉

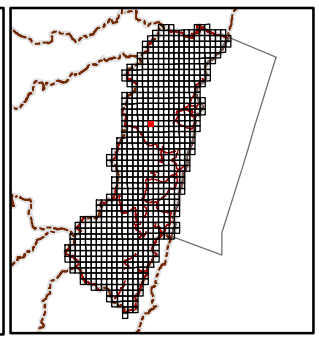

繪製日期：113年2月

木瓜山(四)

花蓮縣國土功能分區圖

96201027

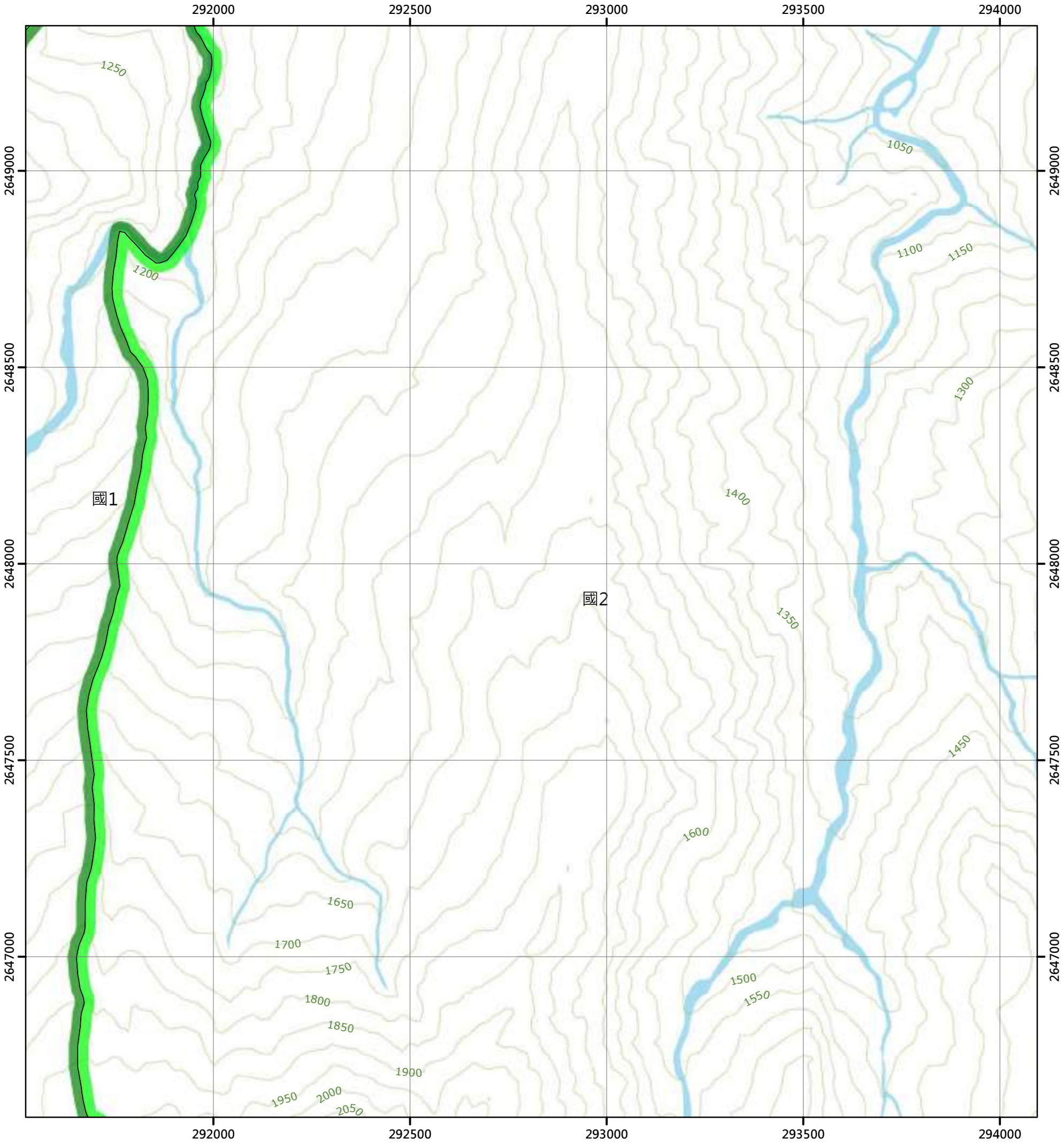

圖例

國土保育地區		海洋資源地區		農業發展地區		城鄉發展地區	
國1	第一類	海1-1	第一類之一	農1	第一類	城1	第一類
國2	第二類	海1-2	第一類之二	農2	第二類	城2-1	第二類之一
國3	第三類	海1-3	第一類之三	農3	第三類	城2-2	第二類之二
國4	第四類	海2	第二類	農4	第四類	城2-3	第二類之三
		海3	第三類	農4(原)	第四類	城3	第三類
				農5	第五類		

N

0 250 500 公尺

96201016 連絡站(二) 第247頁	96201017 桃源山(三) 第248頁	96201018 桃源山(二) 第249頁
96201026 大檜山(一) 第262頁	96201027 木瓜山(四) 第263頁	96201028 木瓜山(一) 第264頁
96201036 大檜山(二) 第277頁	96201037 木瓜山(三) 第278頁	96201038 木瓜山(二) 第279頁

花蓮縣
秀林鄉

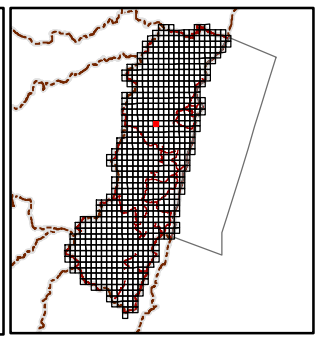

繪製日期：113年2月

木瓜山(一)

花蓮縣國土功能分區圖

96201028

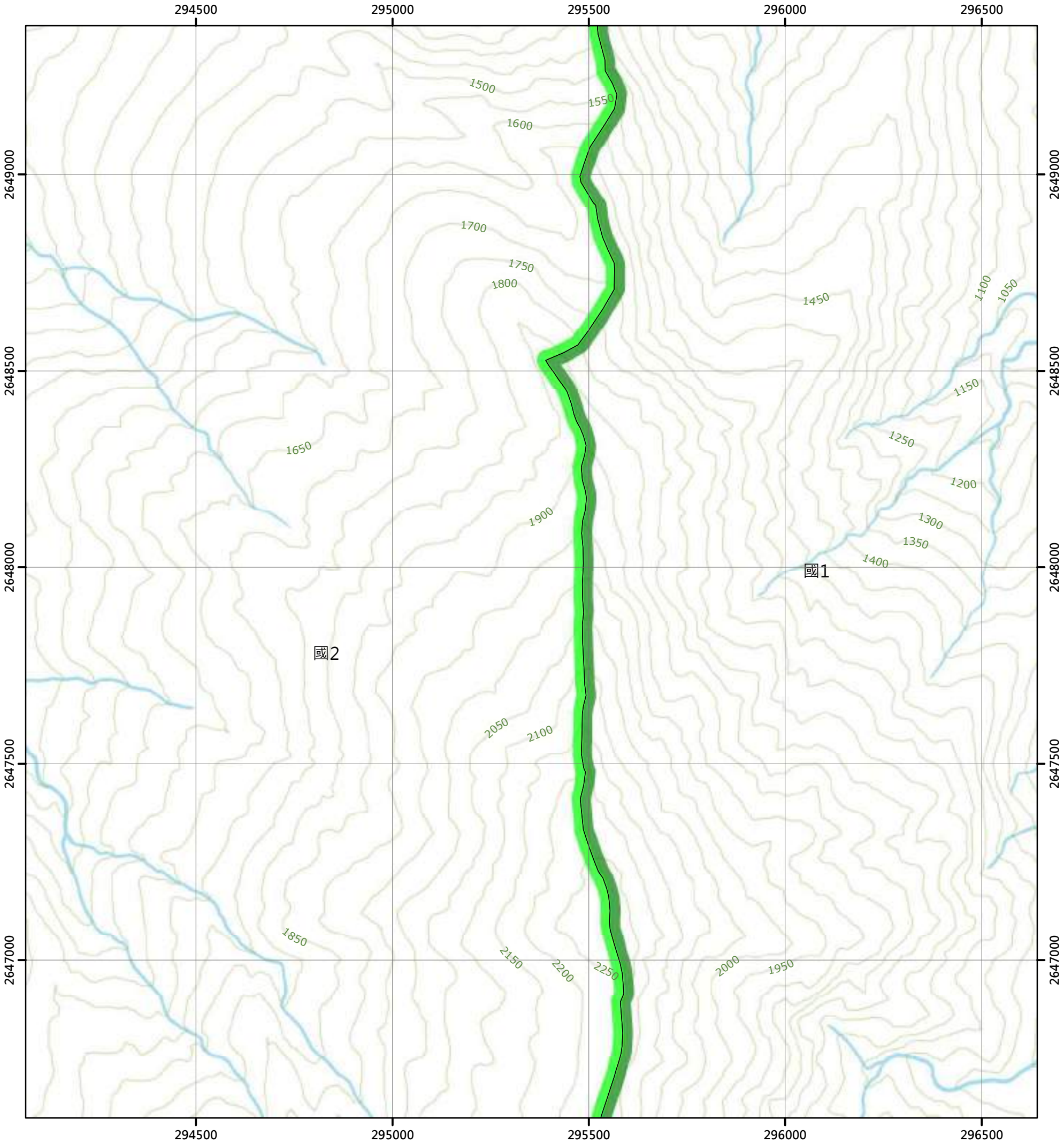

圖例

國土保育地區		海洋資源地區		農業發展地區		城鄉發展地區	
國1	第一類	海1-1	第一類之一	農1	第一類	城1	第一類
國2	第二類	海1-2	第一類之二	農2	第二類	城2-1	第二類之一
國3	第三類	海1-3	第一類之三	農3	第三類	城2-2	第二類之二
國4	第四類	海2	第二類	農4	第四類	城2-3	第二類之三
		海3	第三類	農4(原)	第四類	城3	第三類
				農5	第五類		

N

0 250 500 公尺

96201017 桃源山(三) 第248頁	96201018 桃源山(二) 第249頁	96201019 銅門(三) 第250頁
96201027 木瓜山(四) 第263頁	96201028 木瓜山(一) 第264頁	96201029 銅門山(四) 第265頁
96201037 木瓜山(三) 第278頁	96201038 木瓜山(二) 第279頁	96201039 銅門山(三) 第280頁

花蓮縣
秀林鄉

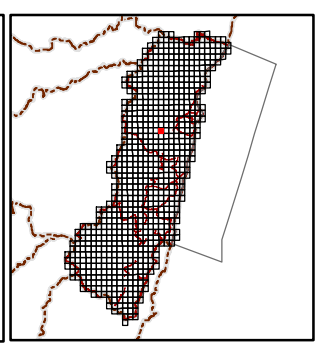

繪製日期：113年2月

銅門山(四)

花蓮縣國土功能分區圖

96201029

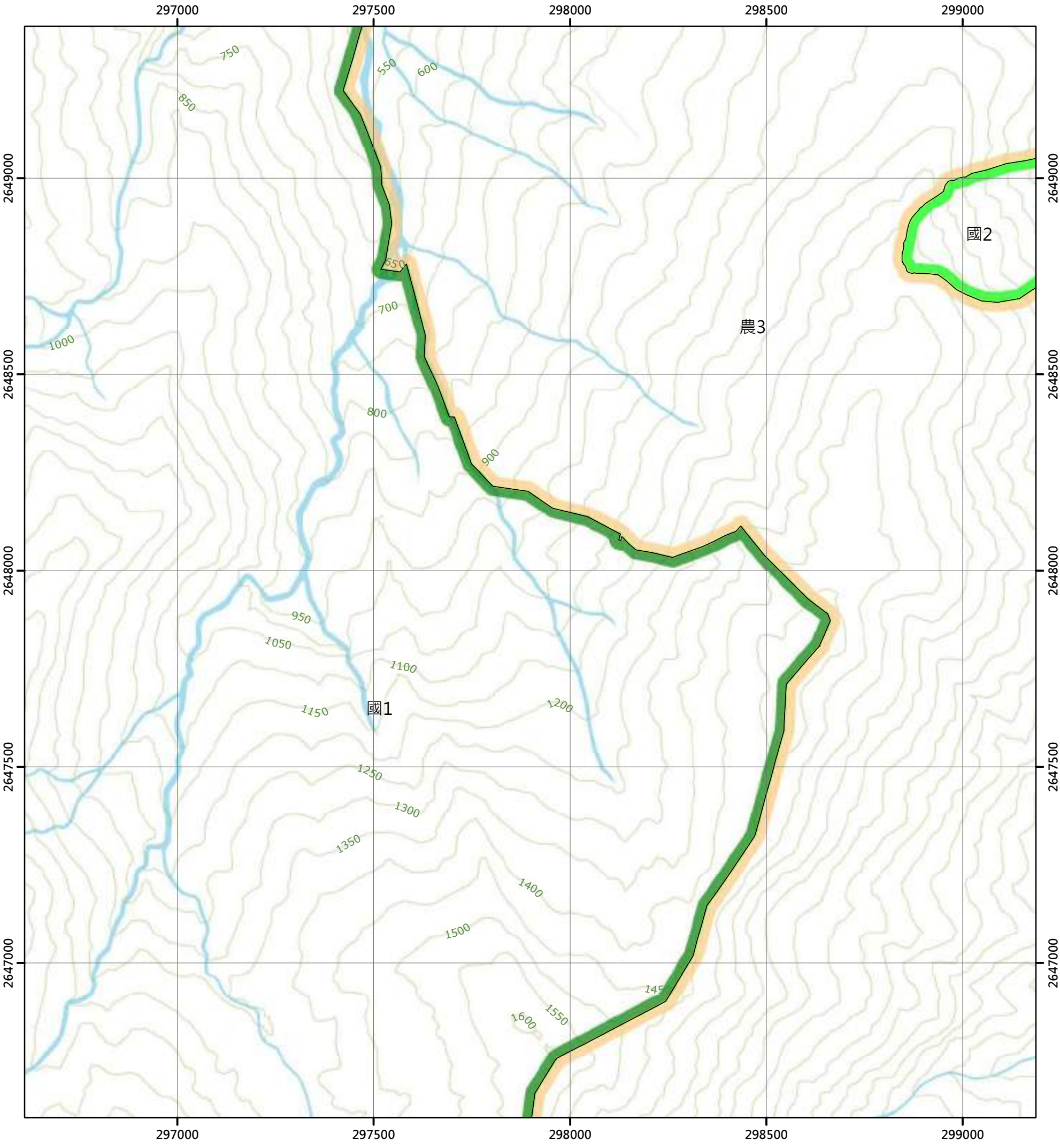

圖例

國土保育地區		海洋資源地區		農業發展地區		城鄉發展地區	
國1	第一類	海1-1	第一類之一	農1	第一類	城1	第一類
國2	第二類	海1-2	第一類之二	農2	第二類	城2-1	第二類之一
國3	第三類	海1-3	第一類之三	農3	第三類	城2-2	第二類之二
國4	第四類	海2	第二類	農4	第四類	城2-3	第二類之三
		海3	第三類	農4(原)	第四類	城3	第三類
				農5	第五類		

N

0 250 500 公尺

96201018 桃源山(二) 第249頁	96201019 銅門(三) 第250頁	96201020 銅門(二) 第251頁
96201028 木瓜山(一) 第264頁	96201029 銅門山(四) 第265頁	96201030 銅門山(一) 第266頁
96201038 木瓜山(二) 第279頁	96201039 銅門山(三) 第280頁	96201040 銅門山(二) 第281頁

花蓮縣
秀林鄉

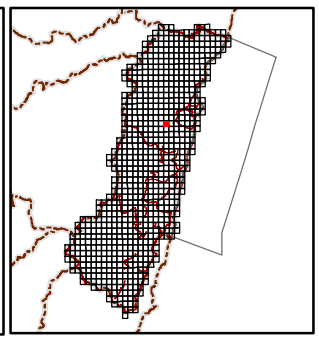

繪製日期：113年2月

銅門山(一)

花蓮縣國土功能分區圖

96201030

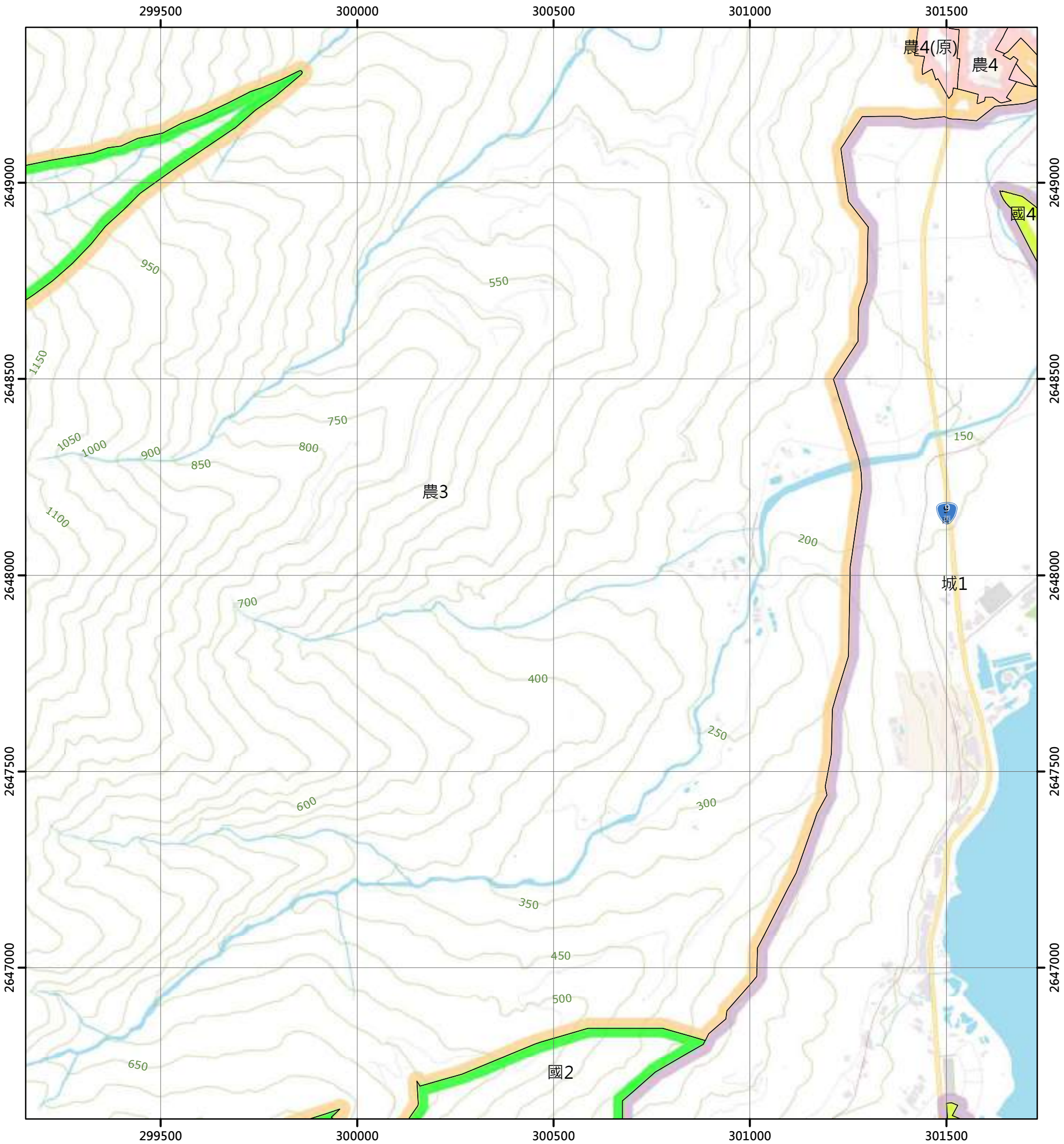

圖例

國土保育地區		海洋資源地區		農業發展地區		城鄉發展地區	
國1	第一類	海1-1	第一類之一	農1	第一類	城1	第一類
國2	第二類	海1-2	第一類之二	農2	第二類	城2-1	第二類之一
國3	第三類	海1-3	第一類之三	農3	第三類	城2-2	第二類之二
國4	第四類	海2	第二類	農4	第四類	城2-3	第二類之三
		海3	第三類	農4(原)	第四類	城3	第三類
				農5	第五類		

N

0 250 500 公尺

96201019 銅門(三) 第250頁	96201020 銅門(二) 第251頁	97204011 初英山(三) 第252頁
96201029 銅門山(四) 第265頁	96201030 銅門山(一) 第266頁	97204021 鯉魚潭 第267頁
96201039 銅門山(三) 第280頁	96201040 銅門山(二) 第281頁	97204031 鯉魚山 第282頁

花蓮縣
秀林鄉

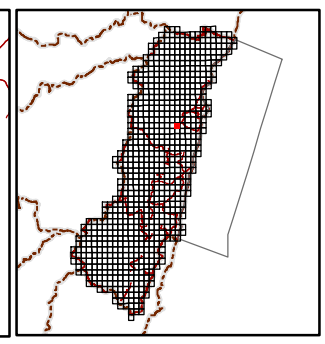

繪製日期：113年2月

鯉魚潭

花蓮縣國土功能分區圖

97204021

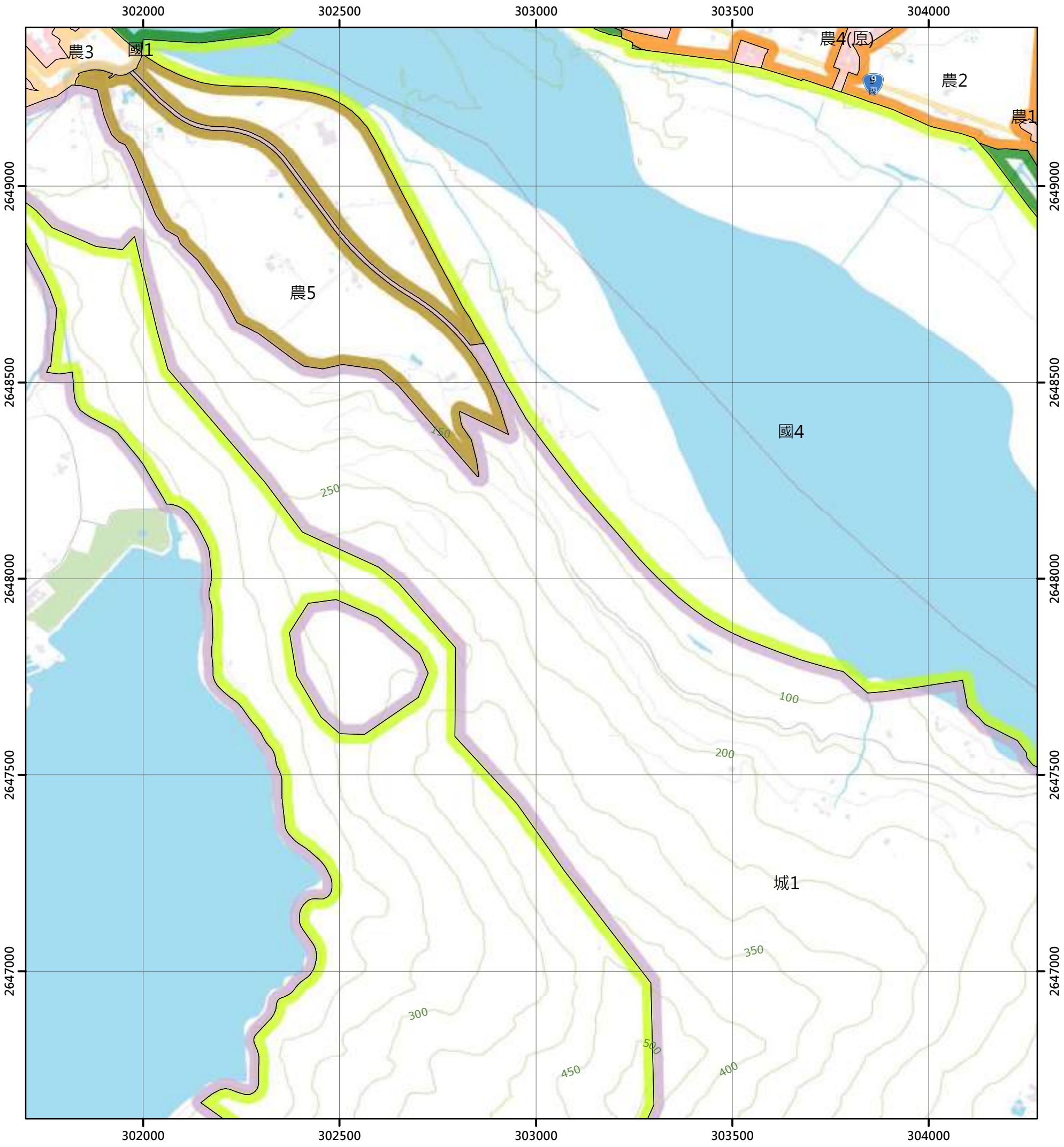

圖例

國土保育地區		海洋資源地區		農業發展地區		城鄉發展地區	
國1	第一類	海1-1	第一類之一	農1	第一類	城1	第一類
國2	第二類	海1-2	第一類之二	農2	第二類	城2-1	第二類之一
國3	第三類	海1-3	第一類之三	農3	第三類	城2-2	第二類之二
國4	第四類	海2	第二類	農4	第四類	城2-3	第二類之三
		海3	第三類	農4(原)	第四類	城3	第三類
				農5	第五類		

N

0 250 500 公尺

96201020 銅門(二) 第251頁	97204011 初英山(三) 第252頁	97204012 初英山(二) 第253頁
96201030 銅門山(一) 第266頁	97204021 鯉魚潭 第267頁	97204022 干城 第268頁
96201040 銅門山(二) 第281頁	97204031 鯉魚山 第282頁	97204032 忠孝新村 第283頁

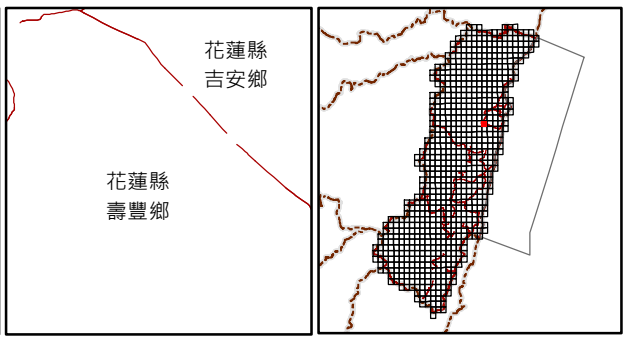

繪製日期：113年2月

干城

花蓮縣國土功能分區圖

97204022

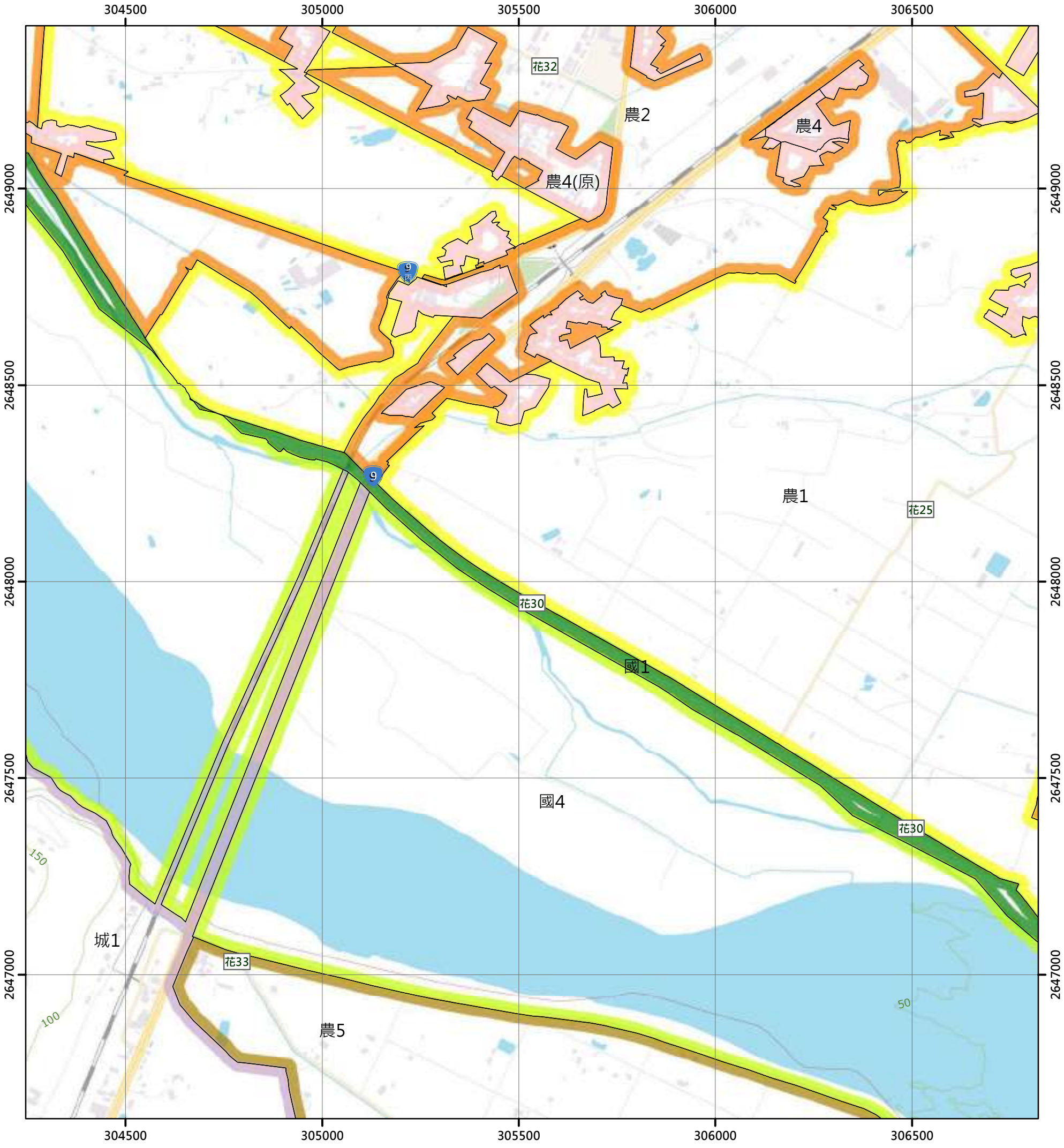

圖例

國土保育地區		海洋資源地區		農業發展地區		城鄉發展地區	
國1	第一類	海1-1	第一類之一	農1	第一類	城1	第一類
國2	第二類	海1-2	第一類之二	農2	第二類	城2-1	第二類之一
國3	第三類	海1-3	第一類之三	農3	第三類	城2-2	第二類之二
國4	第四類	海2	第二類	農4	第四類	城2-3	第二類之三
		海3	第三類	農4(原)	第四類	城3	第三類
				農5	第五類		

N

0 250 500 公尺

97204011 初英山(三) 第252頁	97204012 初英山(二) 第253頁	97204013 永興 第254頁
97204021 鯉魚潭 第267頁	97204022 干城 第268頁	97204023 光華五村 第269頁
97204031 鯉魚山 第282頁	97204032 忠孝新村 第283頁	97204033 木瓜溪口 第284頁



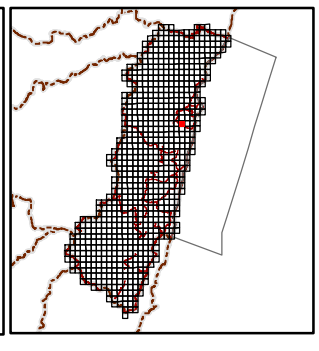

繪製日期：113年2月

光華五村

花蓮縣國土功能分區圖

97204023

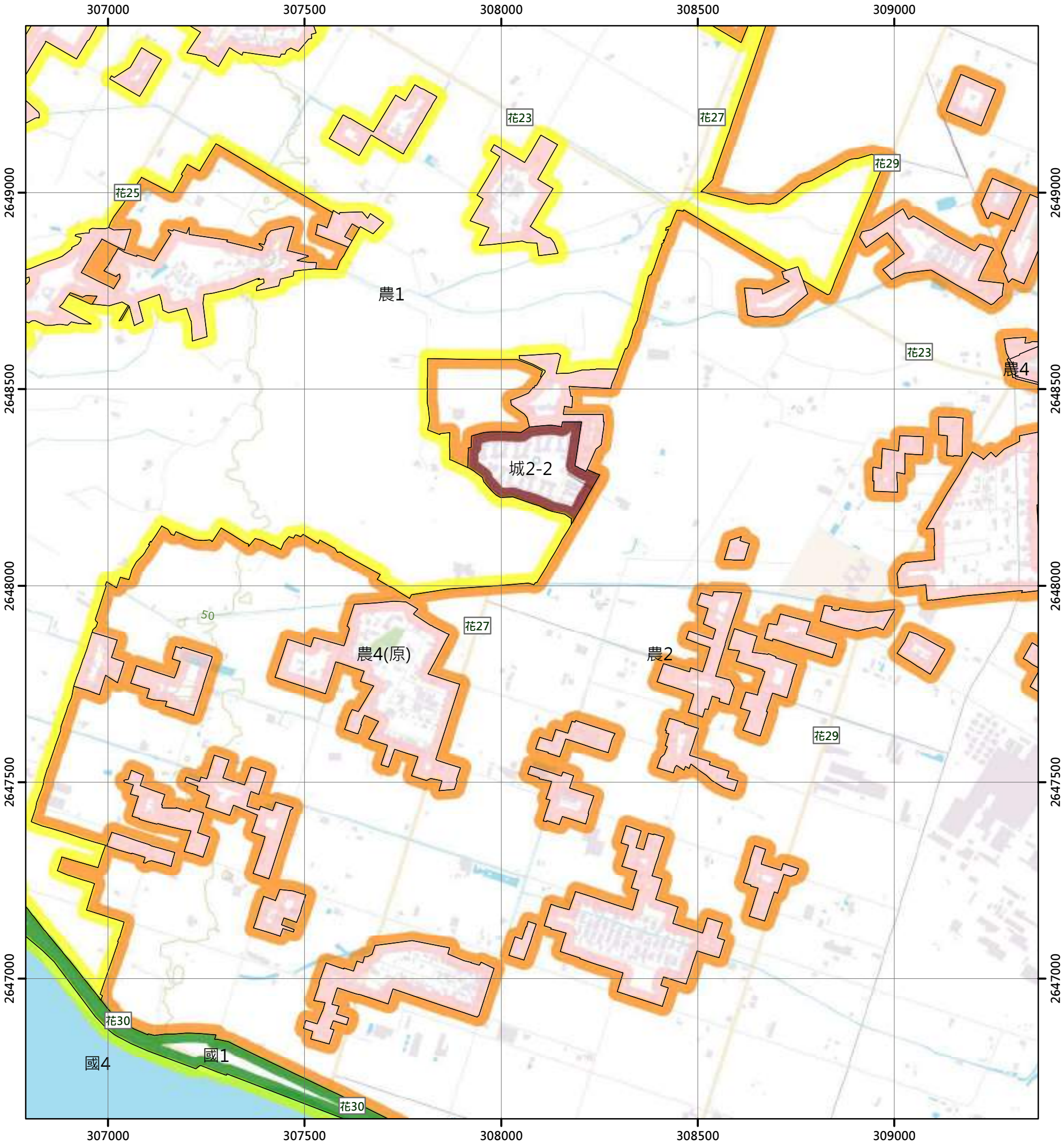

圖例

國土保育地區	海洋資源地區	農業發展地區	城鄉發展地區
國1 第一類	海1-1 第一類之一	農1 第一類	城1 第一類
國2 第二類	海1-2 第一類之二	農2 第二類	城2-1 第二類之一
國3 第三類	海1-3 第一類之三	農3 第三類	城2-2 第二類之二
國4 第四類	海2 第二類	農4 第四類	城2-3 第二類之三
	海3 第三類	農4(原) 第四類	城3 第三類
		農5 第五類	

N

0 250 500 公尺

97204012 初英山(二) 第253頁	97204013 永興 第254頁	97204014 南濱 第255頁
97204022 干城 第268頁	97204023 光華五村 第269頁	97204024 花蓮大橋 第270頁
97204032 忠孝新村 第283頁	97204033 木瓜溪口 第284頁	97204034 大坑 第285頁

花蓮縣
吉安鄉

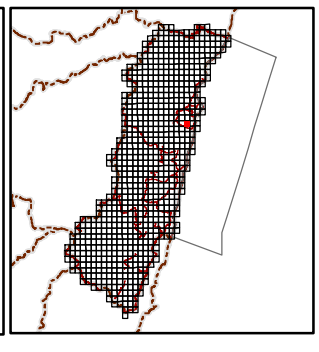

繪製日期：113年2月

花蓮大橋

花蓮縣國土功能分區圖

97204024

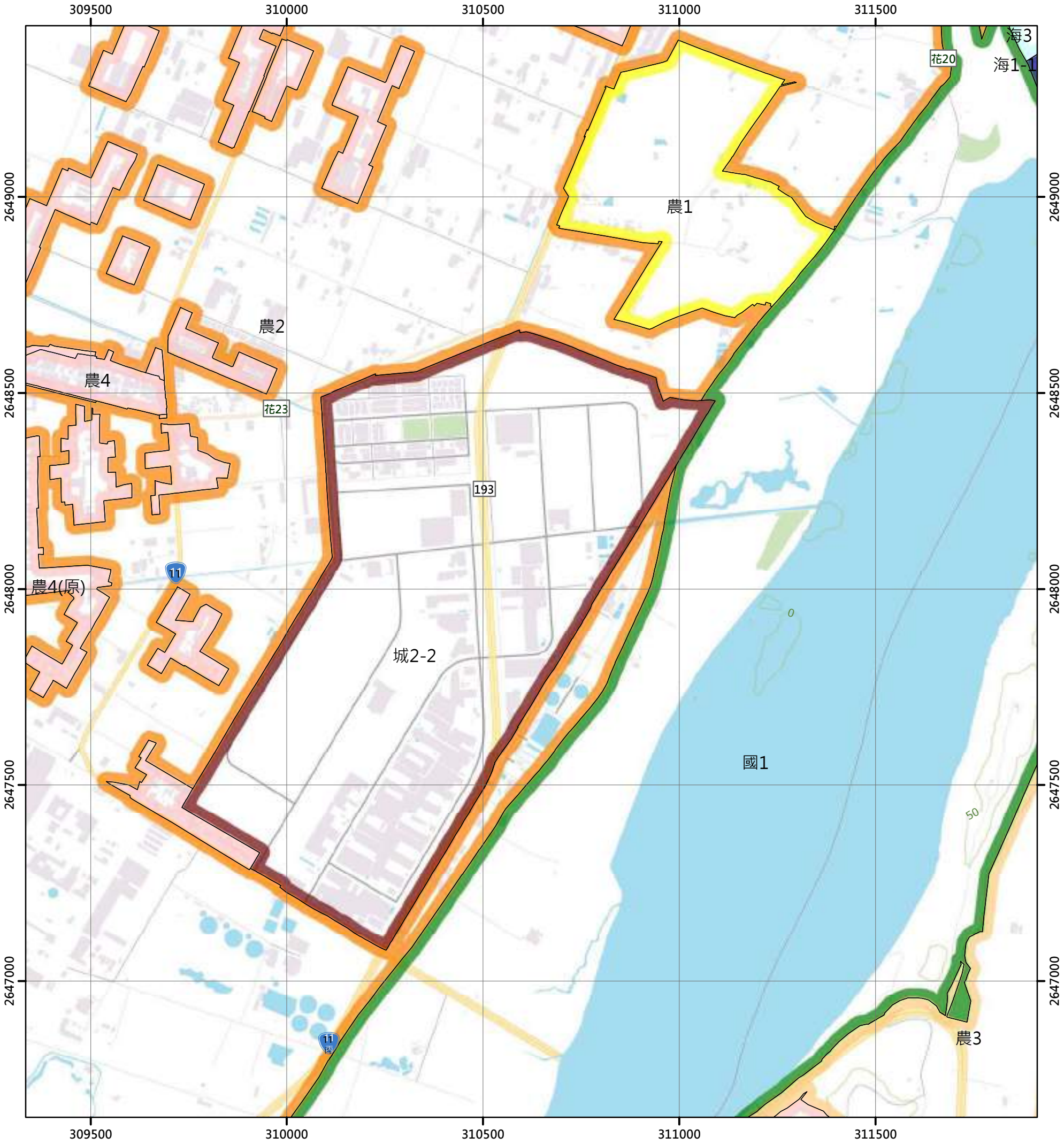

圖例

國土保育地區	海洋資源地區	農業發展地區	城鄉發展地區
國1 第一類	海1-1 第一類之一	農1 第一類	城1 第一類
國2 第二類	海1-2 第一類之二	農2 第二類	城2-1 第二類之一
國3 第三類	海1-3 第一類之三	農3 第三類	城2-2 第二類之二
國4 第四類	海2 第二類	農4 第四類	城2-3 第二類之三
	海3 第三類	農4(原) 第四類	城3 第三類
		農5 第五類	

N

0 250 500 公尺

97204013 永興 第254頁	97204014 南濱 第255頁	97204015 海濱大橋 第256頁
97204023 光華五村 第269頁	97204024 花蓮大橋 第270頁	97204025 花蓮大橋(東部) 第271頁
97204033 木瓜溪口 第284頁	97204034 大坑 第285頁	97204035 大坑(東) 第286頁

花蓮縣 吉安鄉

花蓮縣 壽豐鄉

繪製日期：113年2月

花蓮大橋(東部)

花蓮縣國土功能分區圖

97204025

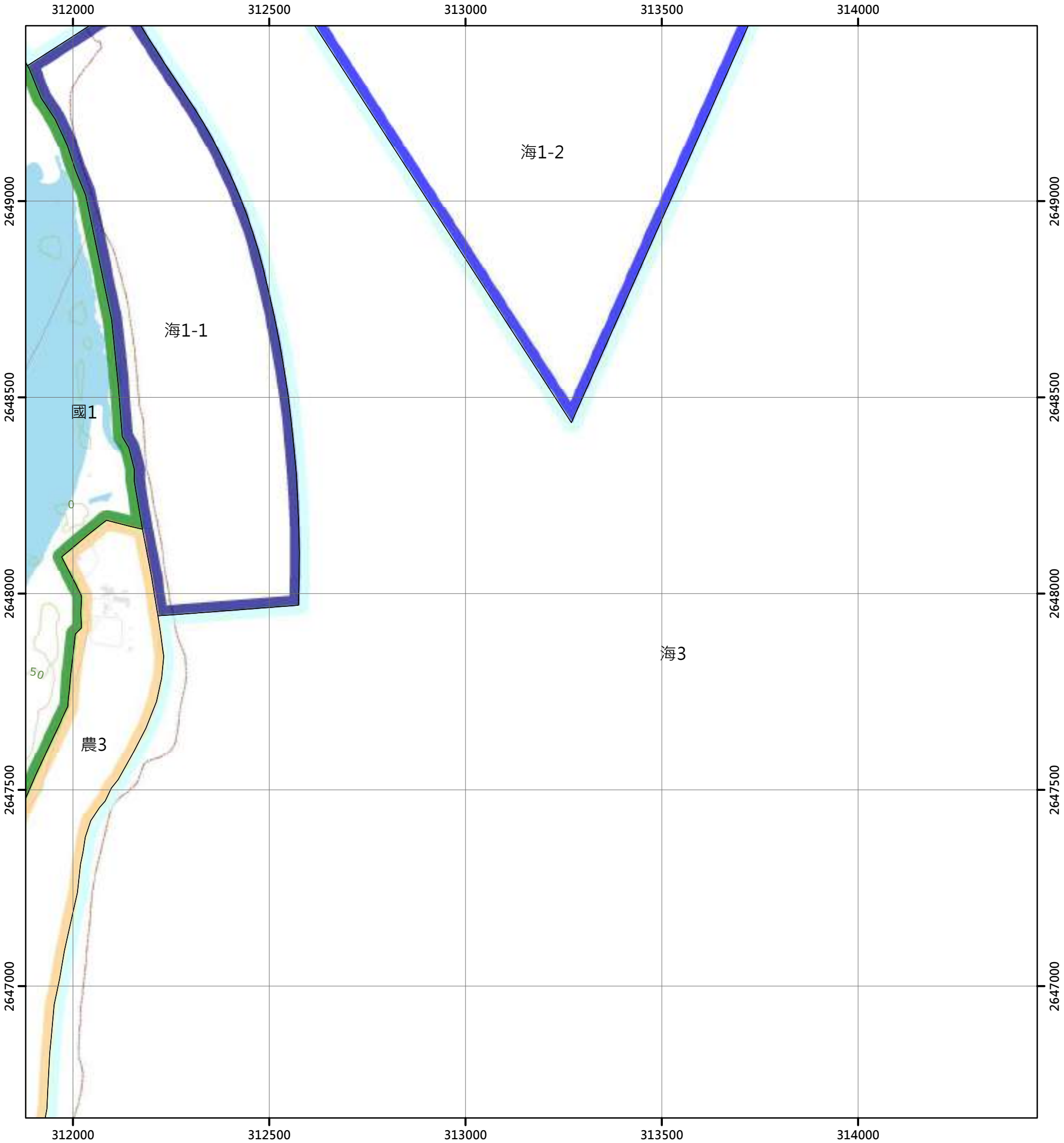

圖例

國土保育地區		海洋資源地區		農業發展地區		城鄉發展地區	
國1	第一類	海1-1	第一類之一	農1	第一類	城1	第一類
國2	第二類	海1-2	第一類之二	農2	第二類	城2-1	第二類之一
國3	第三類	海1-3	第一類之三	農3	第三類	城2-2	第二類之二
國4	第四類	海2	第二類	農4	第四類	城2-3	第二類之三
		海3	第三類	農4(原)	第四類	城3	第三類
				農5	第五類		

N

0 250 500 公尺

97204014 南濱 第255頁
97204015 海濱大橋 第256頁
97204024 花蓮大橋 第270頁
97204025 花蓮大橋(東部) 第271頁
97204034 大坑 第285頁
97204035 大坑(東) 第286頁



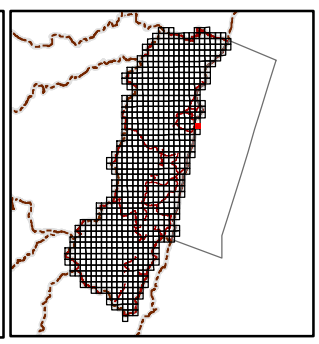

繪製日期：113年2月

白石山(三)

花蓮縣國土功能分區圖

96201031

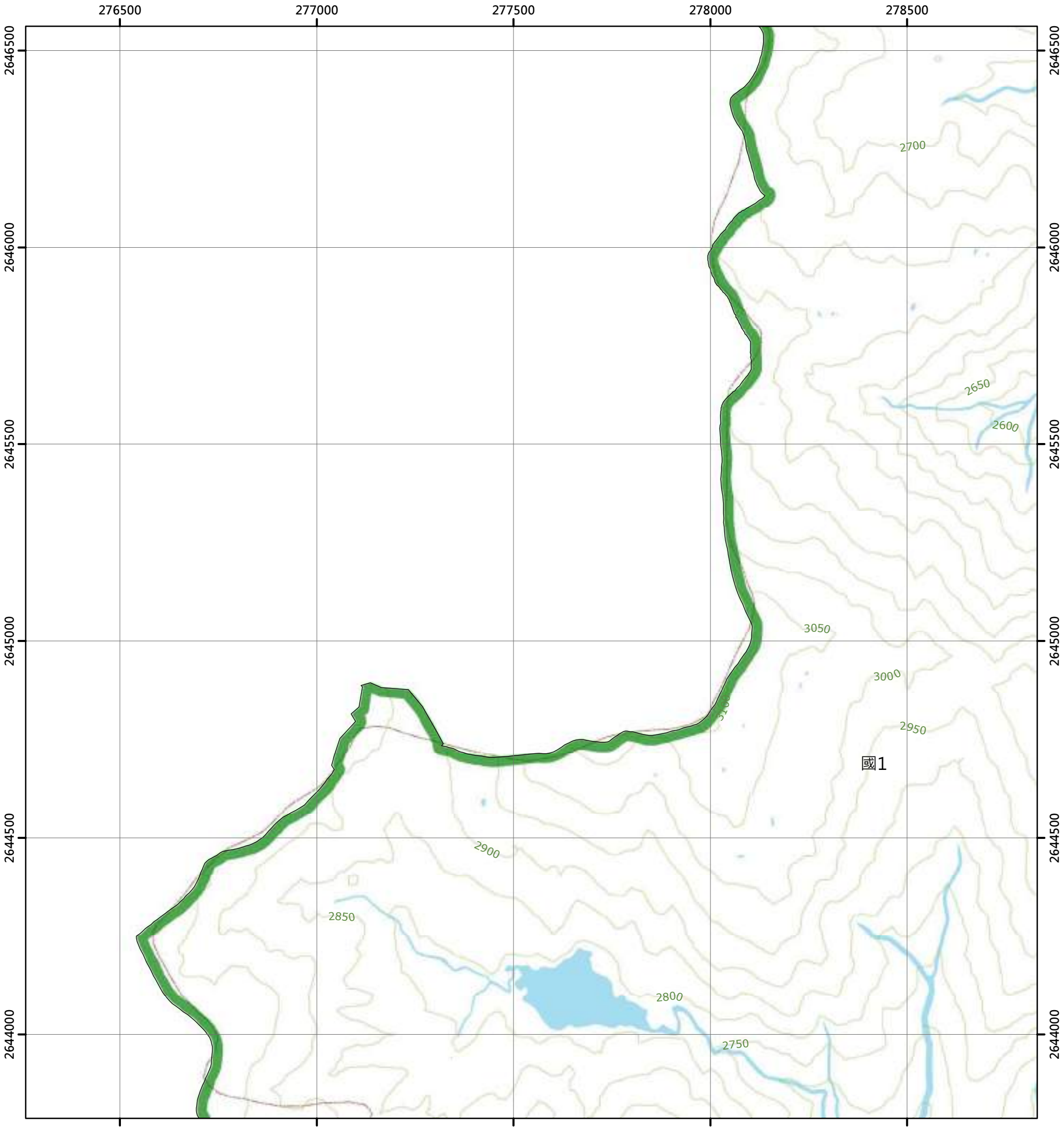

圖例

國土保育地區		海洋資源地區		農業發展地區		城鄉發展地區	
國1	第一類	海1-1	第一類之一	農1	第一類	城1	第一類
國2	第二類	海1-2	第一類之二	農2	第二類	城2-1	第二類之一
國3	第三類	海1-3	第一類之三	農3	第三類	城2-2	第二類之二
國4	第四類	海2	第二類	農4	第四類	城2-3	第二類之三
		海3	第三類	農4(原)	第四類	城3	第三類
				農5	第五類		

N

0 250 500 公尺

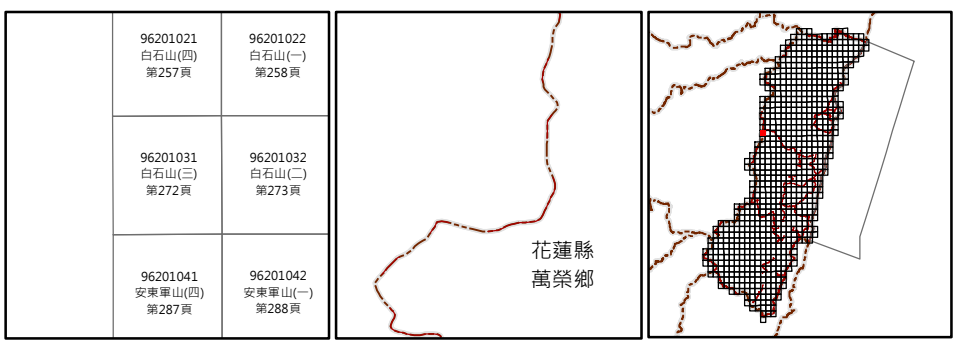

繪製日期：113年2月

白石山(二)

花蓮縣國土功能分區圖

96201032

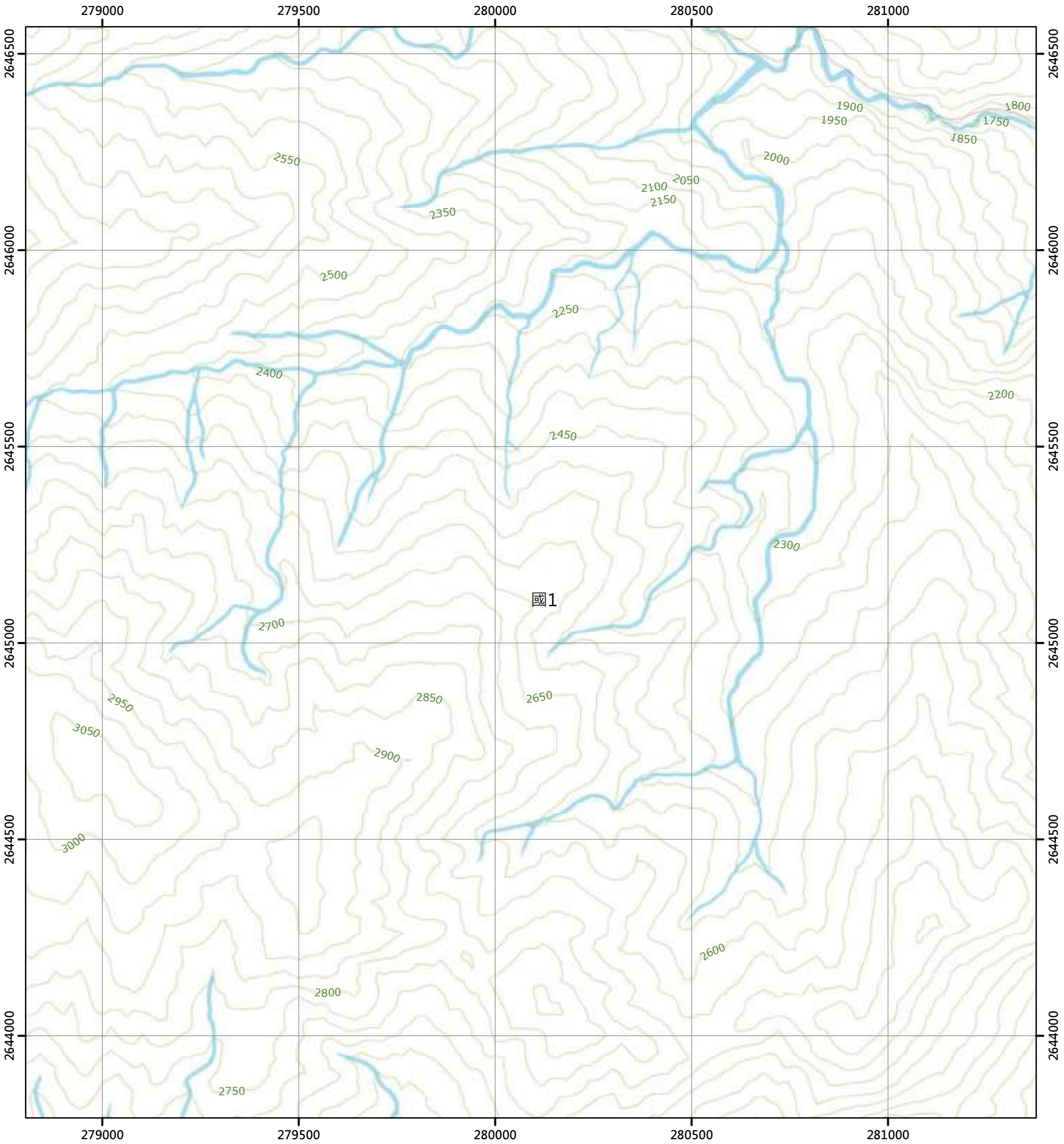

圖例

國土保育地區		海洋資源地區		農業發展地區		城鄉發展地區	
國1	第一類	海1-1	第一類之一	農1	第一類	城1	第一類
國2	第二類	海1-2	第一類之二	農2	第二類	城2-1	第二類之一
國3	第三類	海1-3	第一類之三	農3	第三類	城2-2	第二類之二
國4	第四類	海2	第二類	農4	第四類	城2-3	第二類之三
		海3	第三類	農4(原)	第四類	城3	第三類
				農5	第五類		

N

0 250 500 公尺

96201021 白石山(四) 第257頁	96201022 白石山(一) 第258頁	96201023 望台山(四) 第259頁
96201031 白石山(三) 第272頁	96201032 白石山(二) 第273頁	96201033 望台山(三) 第274頁
96201041 安東軍山(四) 第287頁	96201042 安東軍山(一) 第288頁	96201043 二子山(四) 第289頁

花蓮縣
萬榮鄉

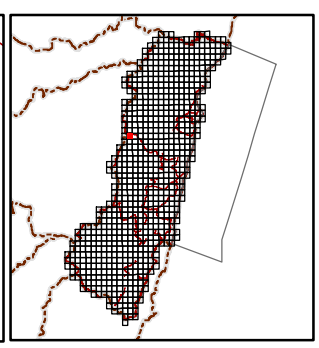

繪製日期：113年2月

望台山(三)

花蓮縣國土功能分區圖

96201033

281500 282000 282500 283000 283500

2646500 2646000 2645500 2645000 2644500 2644000

1650 1700 1500 1550 1450 1400 2100 1150 1600 1200 1100 1250 1050 1000 2650 2600 2550 2500 2450 2400 2350 2300 2250 2200 2150 2000 1950 1800 1900 1850 1750 2050 1350 1300

國1

圖例

國土保育地區		海洋資源地區		農業發展地區		城鄉發展地區	
國1	第一類	海1-1	第一類之一	農1	第一類	城1	第一類
國2	第二類	海1-2	第一類之二	農2	第二類	城2-1	第二類之一
國3	第三類	海1-3	第一類之三	農3	第三類	城2-2	第二類之二
國4	第四類	海2	第二類	農4	第四類	城2-3	第二類之三
		海3	第三類	農4(原)	第四類	城3	第三類
				農5	第五類		

N

0 250 500 公尺

96201022 白石山(一) 第258頁	96201023 望台山(四) 第259頁	96201024 望台山(一) 第260頁
96201032 白石山(二) 第273頁	96201033 望台山(三) 第274頁	96201034 望台山(二) 第275頁
96201042 安東軍山(一) 第288頁	96201043 二子山(四) 第289頁	96201044 二子山(一) 第290頁

花蓮縣 秀林鄉

花蓮縣 萬榮鄉

繪製日期：113年2月

望台山(二)

花蓮縣國土功能分區圖

96201034

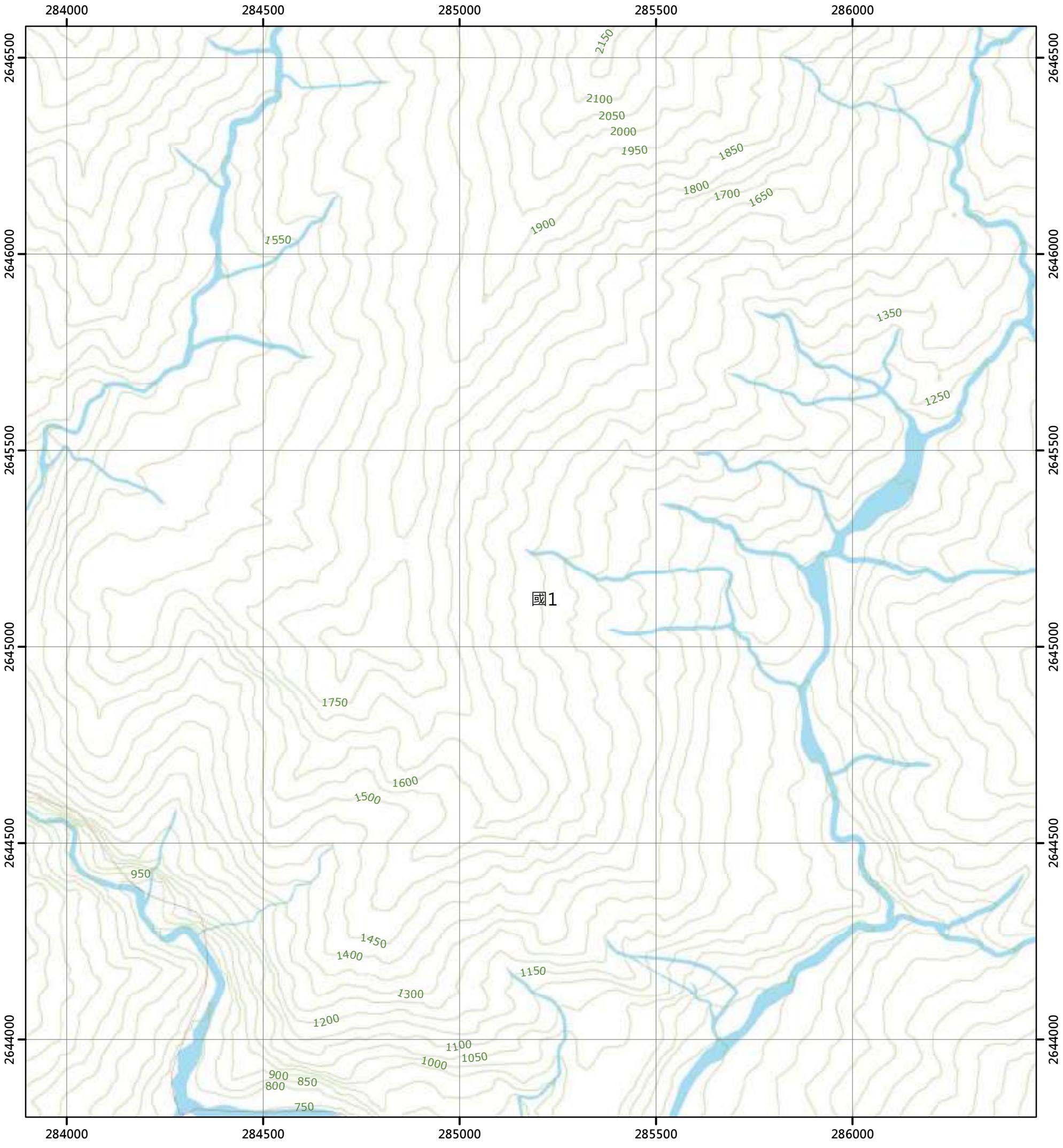

圖例

國土保育地區	海洋資源地區	農業發展地區	城鄉發展地區
國1 第一類	海1-1 第一類之一	農1 第一類	城1 第一類
國2 第二類	海1-2 第一類之二	農2 第二類	城2-1 第二類之一
國3 第三類	海1-3 第一類之三	農3 第三類	城2-2 第二類之二
國4 第四類	海2 第二類	農4 第四類	城2-3 第二類之三
	海3 第三類	農4(原) 第四類	城3 第三類
		農5 第五類	

N

0 250 500 公尺

96201023 望台山(四) 第259頁	96201024 望台山(一) 第260頁	96201025 大檜山(四) 第261頁
96201033 望台山(三) 第274頁	96201034 望台山(二) 第275頁	96201035 大檜山(三) 第276頁
96201043 二子山(四) 第289頁	96201044 二子山(一) 第290頁	96201045 清昌山(四) 第291頁

花蓮縣
秀林鄉

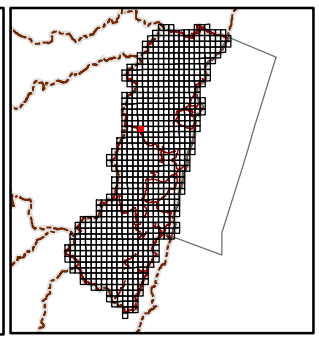

繪製日期：113年2月

大檜山(三)

花蓮縣國土功能分區圖

96201035

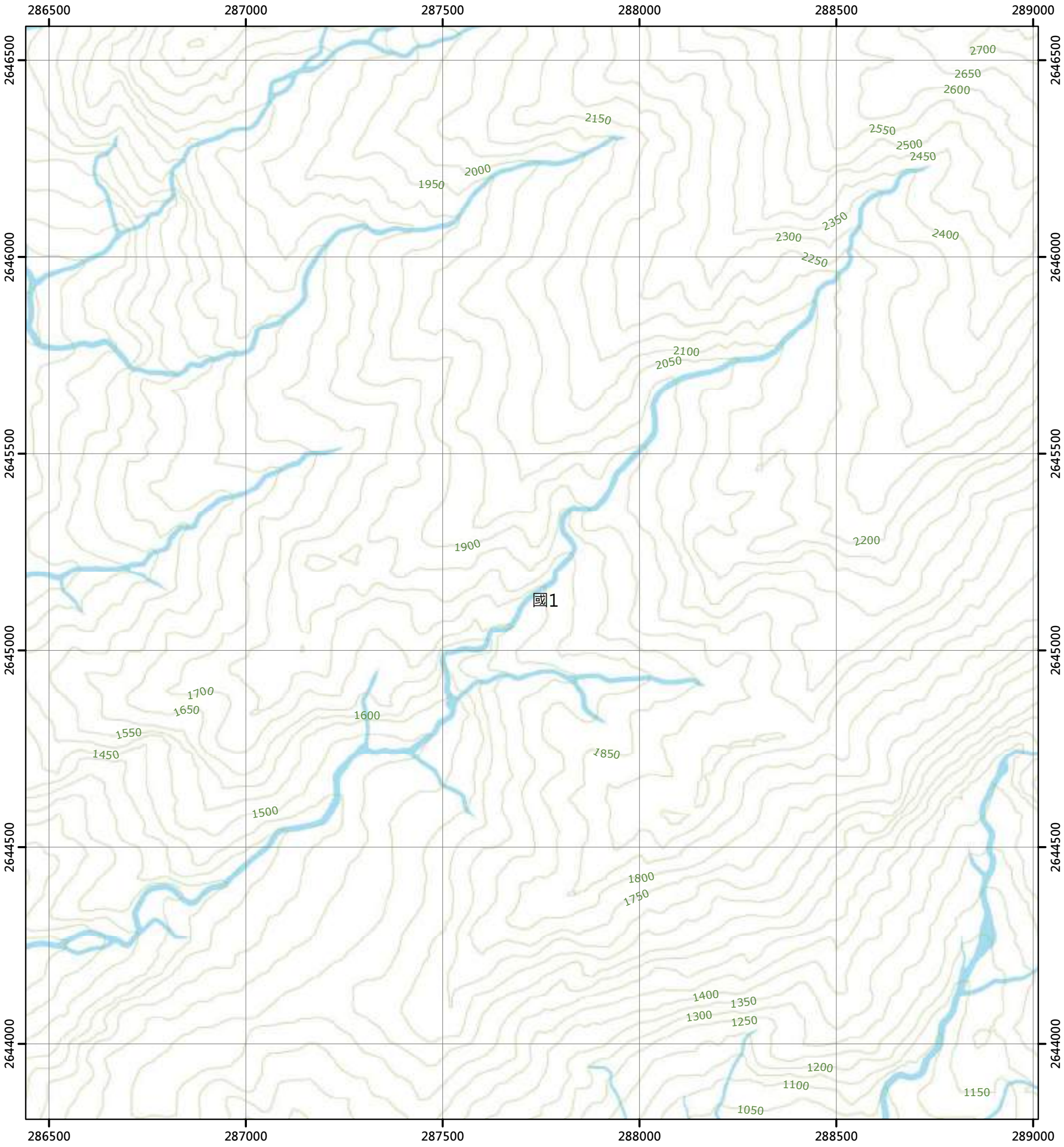

圖例

國土保育地區		海洋資源地區		農業發展地區		城鄉發展地區	
國1	第一類	海1-1	第一類之一	農1	第一類	城1	第一類
國2	第二類	海1-2	第一類之二	農2	第二類	城2-1	第二類之一
國3	第三類	海1-3	第一類之三	農3	第三類	城2-2	第二類之二
國4	第四類	海2	第二類	農4	第四類	城2-3	第二類之三
		海3	第三類	農4(原)	第四類	城3	第三類
				農5	第五類		

N

0 250 500 公尺

96201024 鹿台山(一) 第260頁	96201025 大檜山(四) 第261頁	96201026 大檜山(一) 第262頁
96201034 鹿台山(二) 第275頁	96201035 大檜山(三) 第276頁	96201036 大檜山(二) 第277頁
96201044 二子山(一) 第290頁	96201045 清昌山(四) 第291頁	96201046 清昌山(一) 第292頁

花蓮縣
秀林鄉

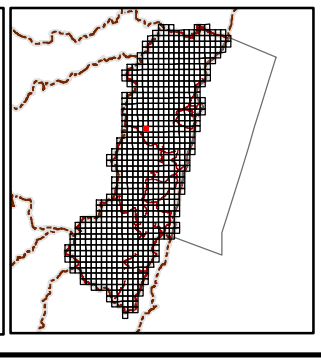

繪製日期：113年2月

大檜山(二)

花蓮縣國土功能分區圖

96201036

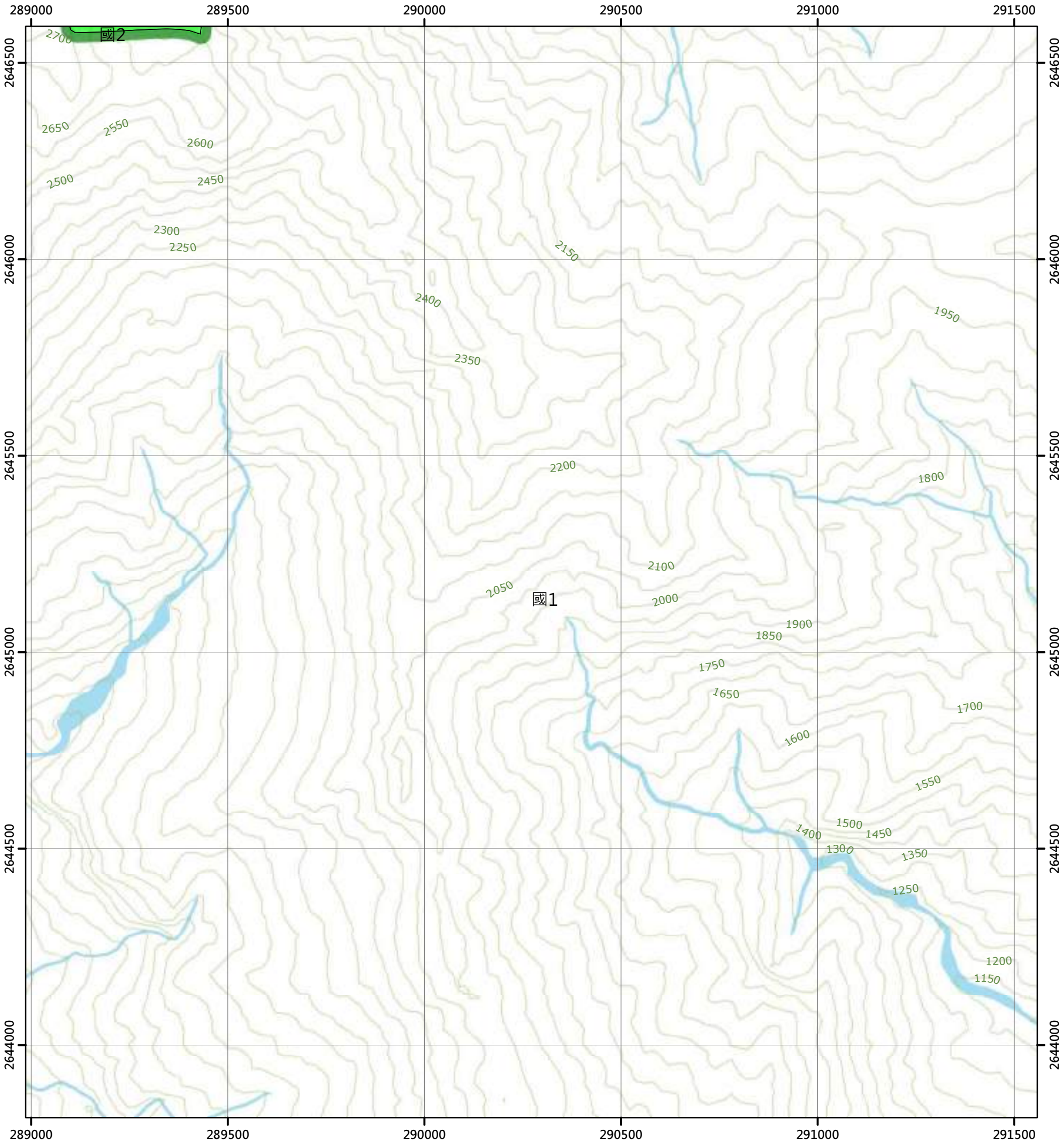

圖例

國土保育地區		海洋資源地區		農業發展地區		城鄉發展地區	
國1	第一類	海1-1	第一類之一	農1	第一類	城1	第一類
國2	第二類	海1-2	第一類之二	農2	第二類	城2-1	第二類之一
國3	第三類	海1-3	第一類之三	農3	第三類	城2-2	第二類之二
國4	第四類	海2	第二類	農4	第四類	城2-3	第二類之三
		海3	第三類	農4(原)	第四類	城3	第三類
				農5	第五類		

N

0 250 500 公尺

96201025 大檜山(四) 第261頁	96201026 大檜山(一) 第262頁	96201027 木瓜山(四) 第263頁
96201035 大檜山(三) 第276頁	96201036 大檜山(二) 第277頁	96201037 木瓜山(三) 第278頁
96201045 清昌山(四) 第291頁	96201046 清昌山(一) 第292頁	96201047 木瓜南山(四) 第293頁

花蓮縣
秀林鄉

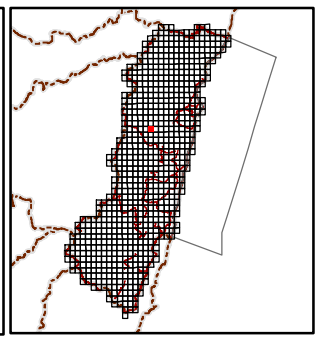

繪製日期：113年2月

木瓜山(三)

花蓮縣國土功能分區圖

96201037

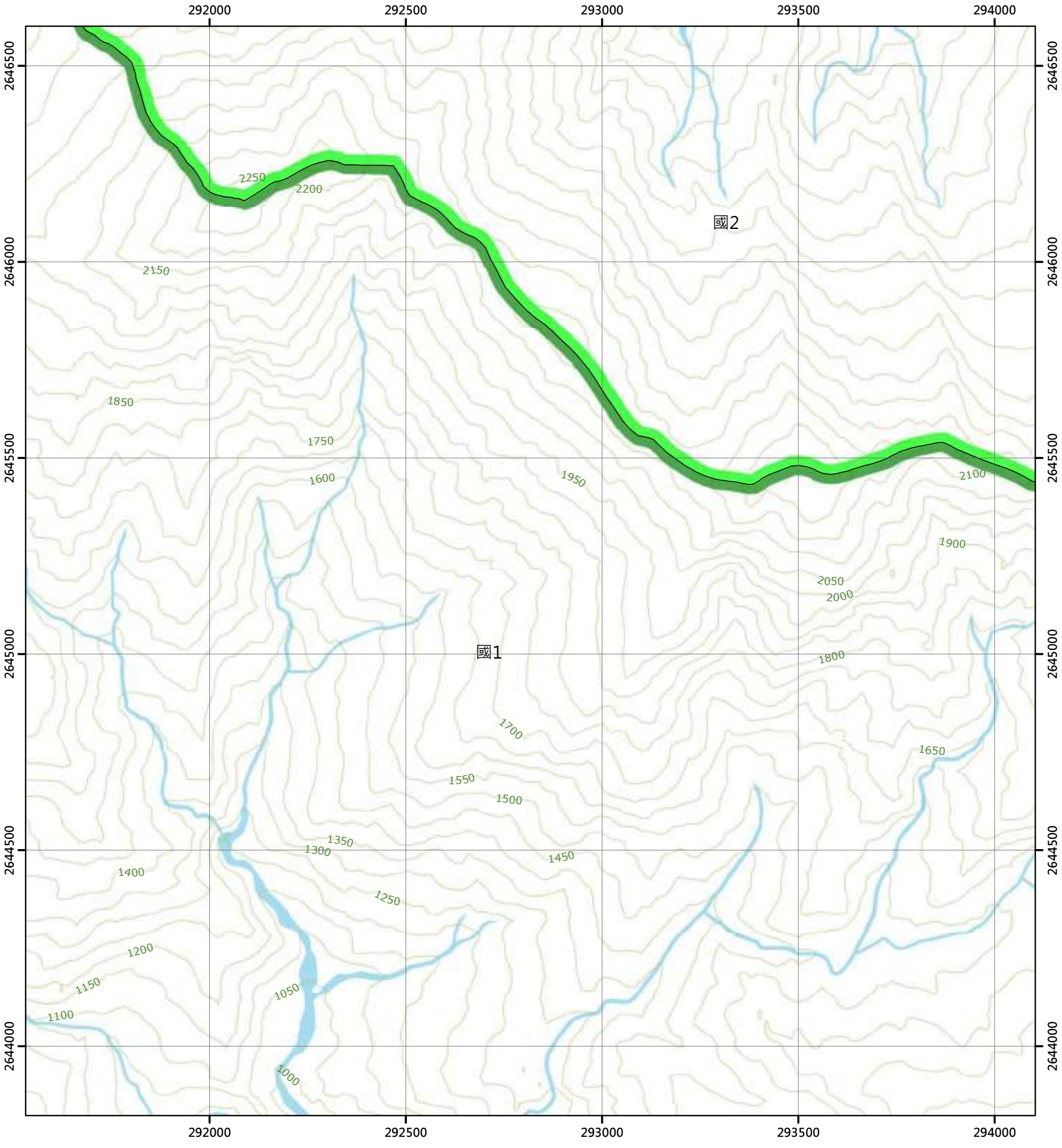

圖例

國土保育地區		海洋資源地區		農業發展地區		城鄉發展地區	
國1	第一類	海1-1	第一類之一	農1	第一類	城1	第一類
國2	第二類	海1-2	第一類之二	農2	第二類	城2-1	第二類之一
國3	第三類	海1-3	第一類之三	農3	第三類	城2-2	第二類之二
國4	第四類	海2	第二類	農4	第四類	城2-3	第二類之三
		海3	第三類	農4(原)	第四類	城3	第三類
				農5	第五類		

N

0 250 500 公尺

96201026 大檜山(一) 第262頁	96201027 木瓜山(四) 第263頁	96201028 木瓜山(一) 第264頁
96201036 大檜山(二) 第277頁	96201037 木瓜山(三) 第278頁	96201038 木瓜山(二) 第279頁
96201046 清昌山(一) 第292頁	96201047 木瓜南山(四) 第293頁	96201048 木瓜南山(一) 第294頁

花蓮縣
秀林鄉

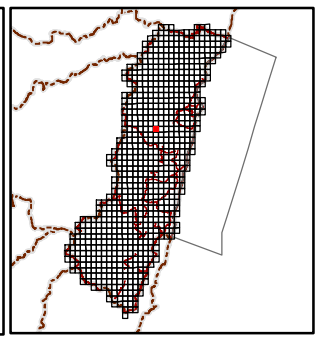

繪製日期：113年2月

木瓜山(二)

花蓮縣國土功能分區圖

96201038

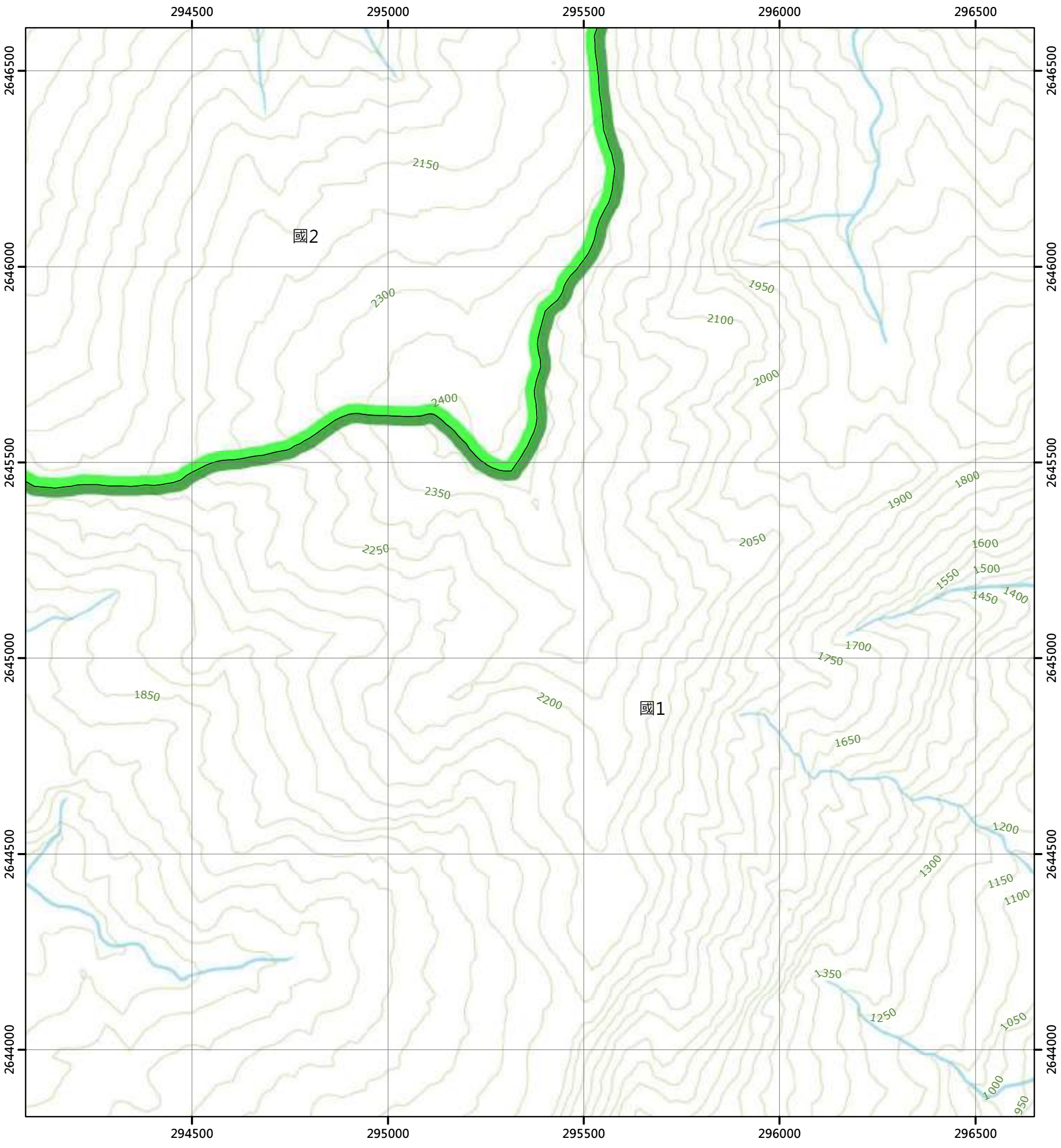

圖例

國土保育地區		海洋資源地區		農業發展地區		城鄉發展地區	
國1	第一類	海1-1	第一類之一	農1	第一類	城1	第一類
國2	第二類	海1-2	第一類之二	農2	第二類	城2-1	第二類之一
國3	第三類	海1-3	第一類之三	農3	第三類	城2-2	第二類之二
國4	第四類	海2	第二類	農4	第四類	城2-3	第二類之三
		海3	第三類	農4(原)	第四類	城3	第三類
				農5	第五類		

N

0 250 500 公尺

96201027 木瓜山(四) 第263頁	96201028 木瓜山(一) 第264頁	96201029 銅門山(四) 第265頁
96201037 木瓜山(三) 第278頁	96201038 木瓜山(二) 第279頁	96201039 銅門山(三) 第280頁
96201047 木瓜南山(四) 第293頁	96201048 木瓜南山(一) 第294頁	96201049 豐山(四) 第295頁

花蓮縣
秀林鄉

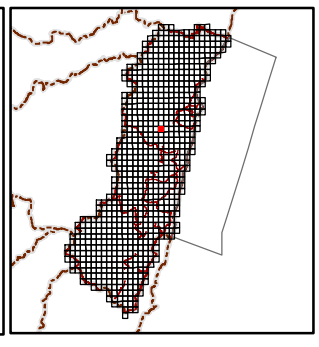

繪製日期：113年2月

銅門山(三)

花蓮縣國土功能分區圖

96201039

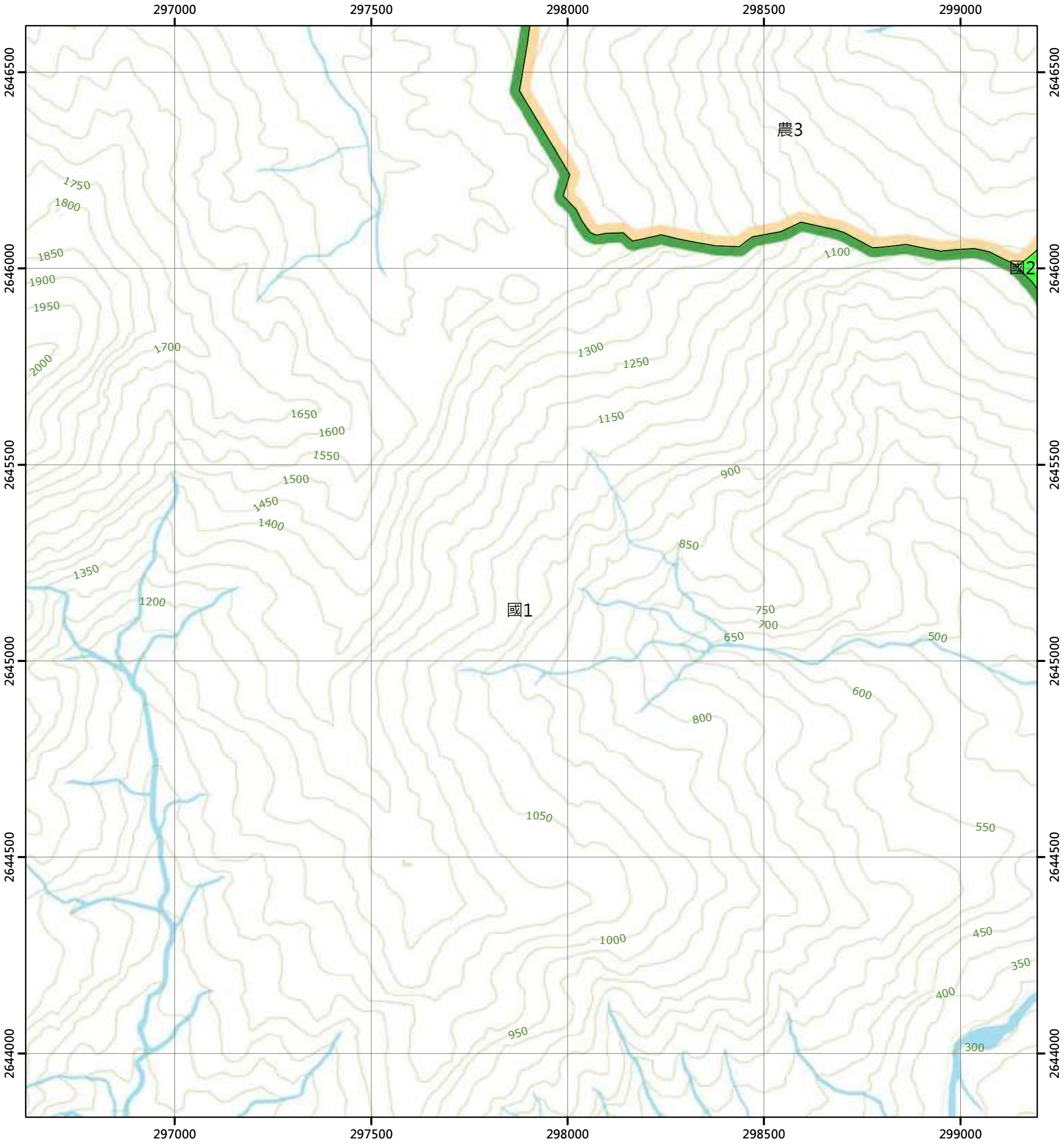

圖例

國土保育地區		海洋資源地區		農業發展地區		城鄉發展地區	
國1	第一類	海1-1	第一類之一	農1	第一類	城1	第一類
國2	第二類	海1-2	第一類之二	農2	第二類	城2-1	第二類之一
國3	第三類	海1-3	第一類之三	農3	第三類	城2-2	第二類之二
國4	第四類	海2	第二類	農4	第四類	城2-3	第二類之三
		海3	第三類	農4(原)	第四類	城3	第三類
				農5	第五類		

N

0 250 500 公尺

96201028 木瓜山(一) 第264頁	96201029 銅門山(四) 第265頁	96201030 銅門山(一) 第266頁
96201038 木瓜山(二) 第279頁	96201039 銅門山(三) 第280頁	96201040 銅門山(二) 第281頁
96201048 木瓜南山(一) 第294頁	96201049 豐山(四) 第295頁	96201050 豐山(一) 第296頁

花蓮縣
秀林鄉

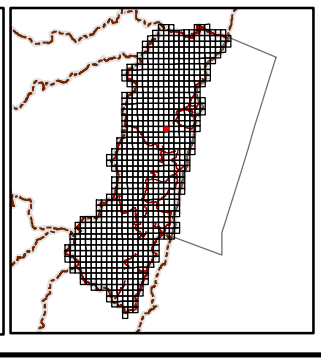

繪製日期：113年2月

銅門山(二)

花蓮縣國土功能分區圖

96201040

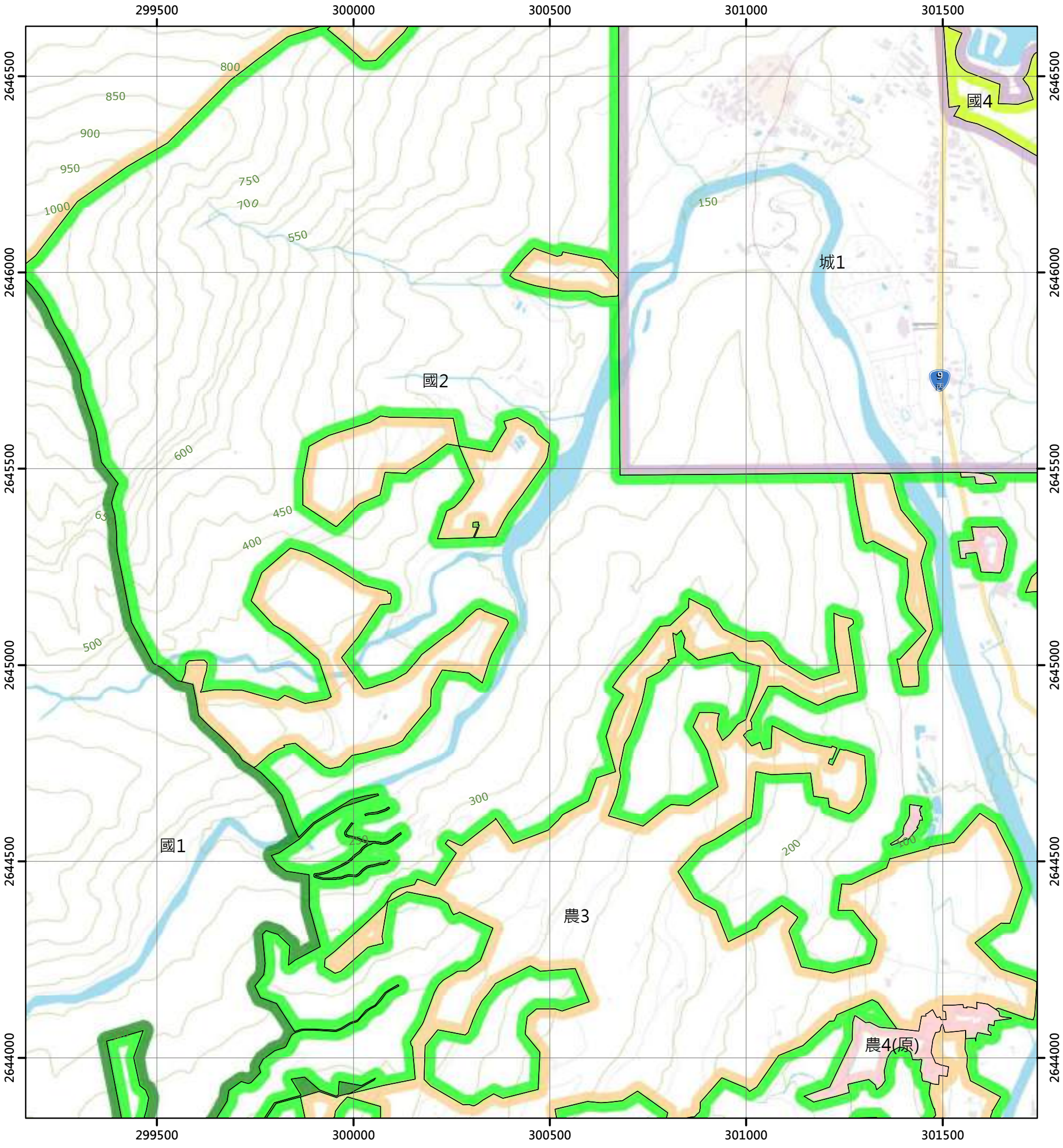

圖例

國土保育地區		海洋資源地區		農業發展地區		城鄉發展地區	
國1	第一類	海1-1	第一類之一	農1	第一類	城1	第一類
國2	第二類	海1-2	第一類之二	農2	第二類	城2-1	第二類之一
國3	第三類	海1-3	第一類之三	農3	第三類	城2-2	第二類之二
國4	第四類	海2	第二類	農4	第四類	城2-3	第二類之三
		海3	第三類	農4(原)	第四類	城3	第三類
				農5	第五類		

N

0 250 500 公尺

96201029 銅門山(四) 第265頁	96201030 銅門山(一) 第266頁	97204021 鯉魚潭 第267頁
96201039 銅門山(三) 第280頁	96201040 銅門山(二) 第281頁	97204031 鯉魚山 第282頁
96201049 豐山(四) 第295頁	96201050 豐山(一) 第296頁	97204041 平和 第297頁

花蓮縣
秀林鄉

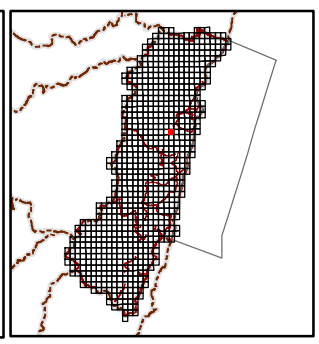

繪製日期：113年2月

鯉魚山

花蓮縣國土功能分區圖

97204031

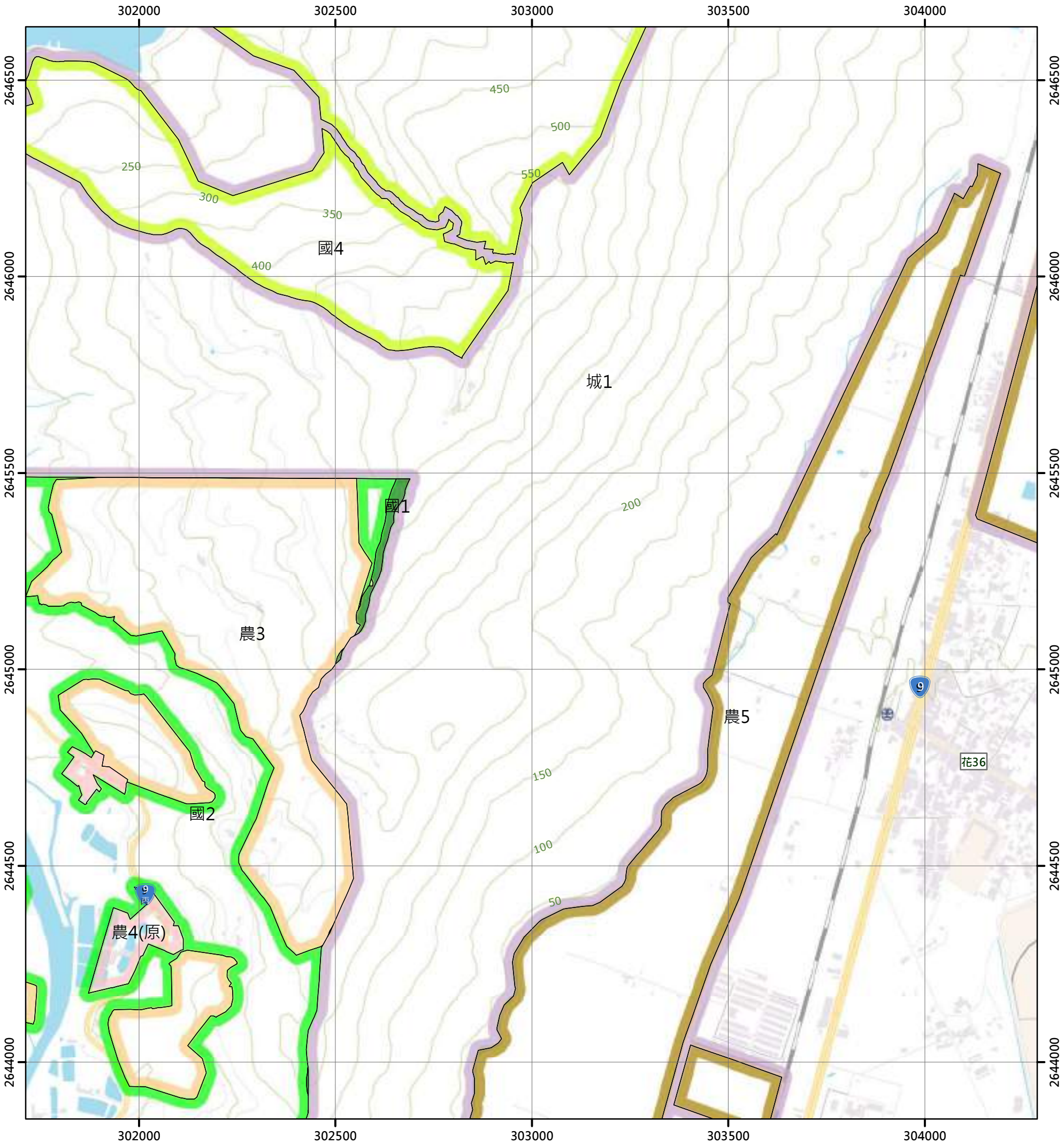

圖例

國土保育地區		海洋資源地區		農業發展地區		城鄉發展地區	
國1	第一類	海1-1	第一類之一	農1	第一類	城1	第一類
國2	第二類	海1-2	第一類之二	農2	第二類	城2-1	第二類之一
國3	第三類	海1-3	第一類之三	農3	第三類	城2-2	第二類之二
國4	第四類	海2	第二類	農4	第四類	城2-3	第二類之三
		海3	第三類	農4(原)	第四類	城3	第三類
				農5	第五類		

N

0 250 500 公尺

96201030 銅門山(一) 第266頁	97204021 鯉魚潭 第267頁	97204022 干城 第268頁
96201040 銅門山(二) 第281頁	97204031 鯉魚山 第282頁	97204032 忠孝新村 第283頁
96201050 豐山(一) 第296頁	97204041 平和 第297頁	97204042 吳全 第298頁

花蓮縣
壽豐鄉

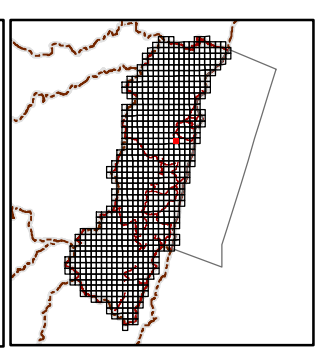

繪製日期：113年2月

忠孝新村

花蓮縣國土功能分區圖

97204032

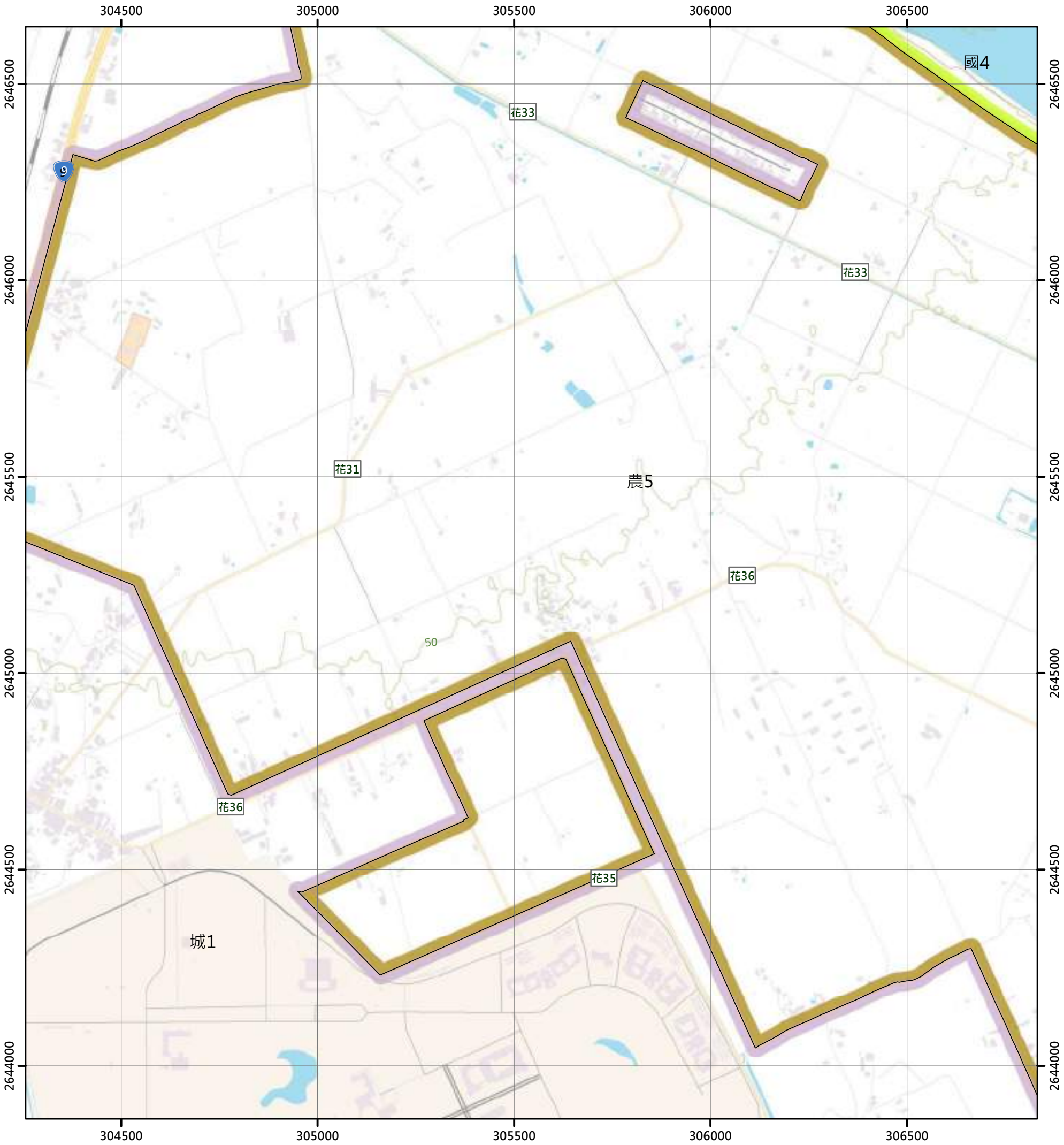

圖例

國土保育地區	海洋資源地區	農業發展地區	城鄉發展地區
國1 第一類	海1-1 第一類之一	農1 第一類	城1 第一類
國2 第二類	海1-2 第一類之二	農2 第二類	城2-1 第二類之一
國3 第三類	海1-3 第一類之三	農3 第三類	城2-2 第二類之二
國4 第四類	海2 第二類	農4 第四類	城2-3 第二類之三
	海3 第三類	農4(原) 第四類	城3 第三類
		農5 第五類	

N

0 250 500 公尺

97204021 鯉魚潭 第267頁	97204022 干城 第268頁	97204023 光華五村 第269頁
97204031 鯉魚山 第282頁	97204032 忠孝新村 第283頁	97204033 木瓜溪口 第284頁
97204041 平和 第297頁	97204042 吳全 第298頁	97204043 崩崁 第299頁

花蓮縣
壽豐鄉

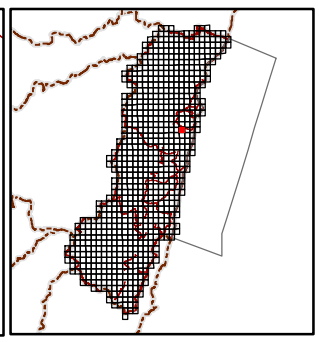

繪製日期：113年2月

木瓜溪口

花蓮縣國土功能分區圖

97204033

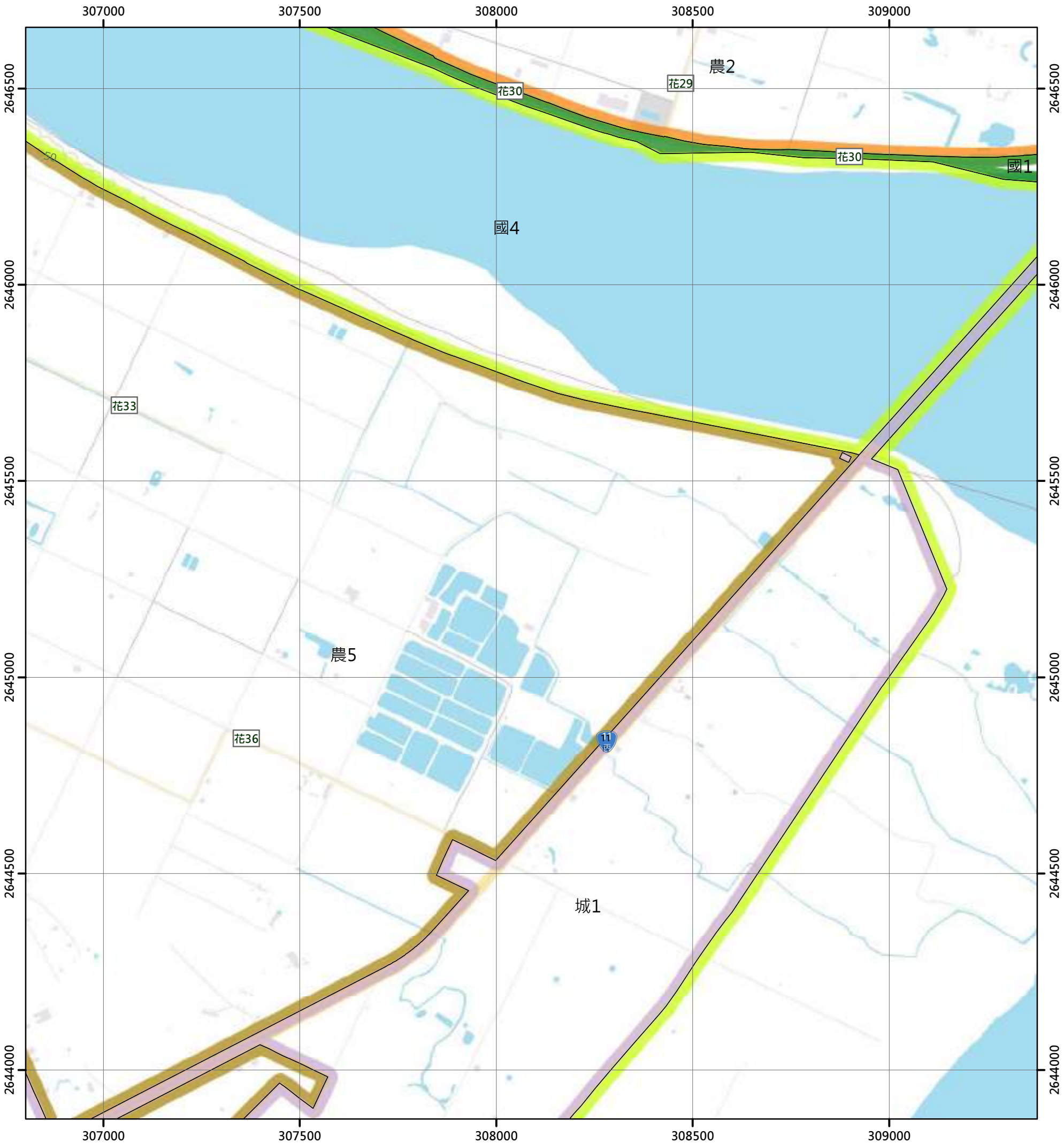

圖例

國土保育地區	海洋資源地區	農業發展地區	城鄉發展地區
國1 第一類	海1-1 第一類之一	農1 第一類	城1 第一類
國2 第二類	海1-2 第一類之二	農2 第二類	城2-1 第二類之一
國3 第三類	海1-3 第一類之三	農3 第三類	城2-2 第二類之二
國4 第四類	海2 第二類	農4 第四類	城2-3 第二類之三
	海3 第三類	農4(原) 第四類	城3 第三類
		農5 第五類	

N

0 250 500 公尺

97204022 干城 第268頁	97204023 光華五村 第269頁	97204024 花蓮大橋 第270頁
97204032 忠孝新村 第283頁	97204033 木瓜溪口 第284頁	97204034 大坑 第285頁
97204042 吳全 第298頁	97204043 崩崁 第299頁	97204044 福德 第300頁

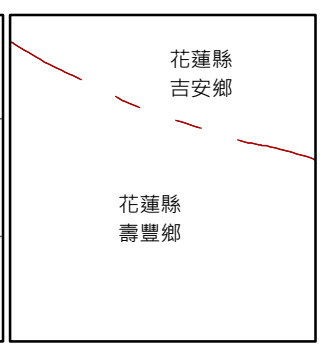

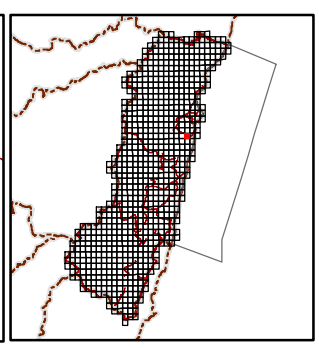

繪製日期：113年2月

大坑

花蓮縣國土功能分區圖

97204034

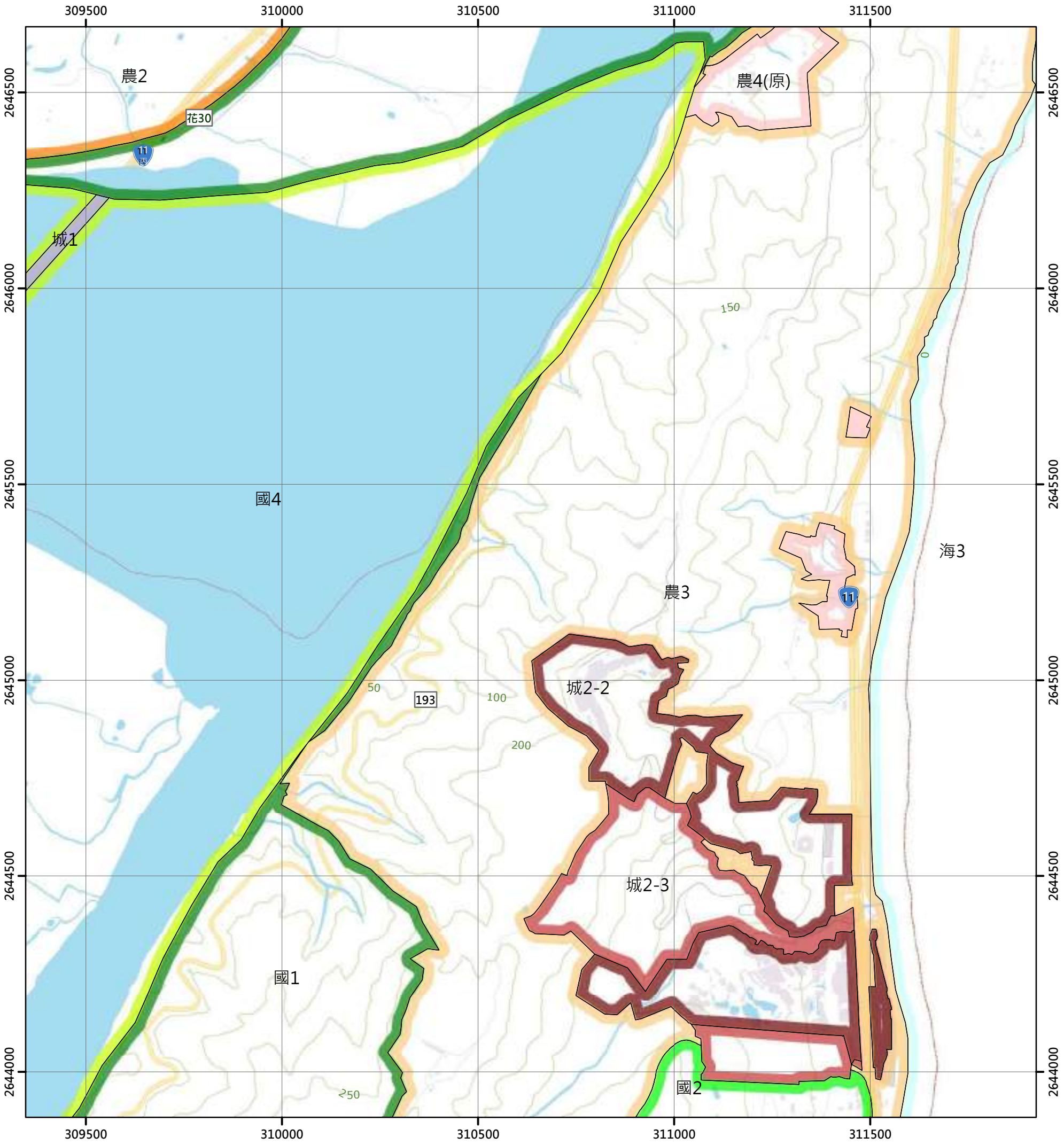

圖例

國土保育地區	海洋資源地區	農業發展地區	城鄉發展地區
國1 第一類	海1-1 第一類之一	農1 第一類	城1 第一類
國2 第二類	海1-2 第一類之二	農2 第二類	城2-1 第二類之一
國3 第三類	海1-3 第一類之三	農3 第三類	城2-2 第二類之二
國4 第四類	海2 第二類	農4 第四類	城2-3 第二類之三
	海3 第三類	農4(原) 第四類	城3 第三類
		農5 第五類	

N

0 250 500 公尺

97204023 光華五村 第269頁	97204024 花蓮大橋 第270頁	97204025 花蓮大橋(東部) 第271頁
97204033 木瓜溪口 第284頁	97204034 大坑 第285頁	97204035 大坑(東) 第286頁
97204043 崩崁 第299頁	97204044 福德 第300頁	

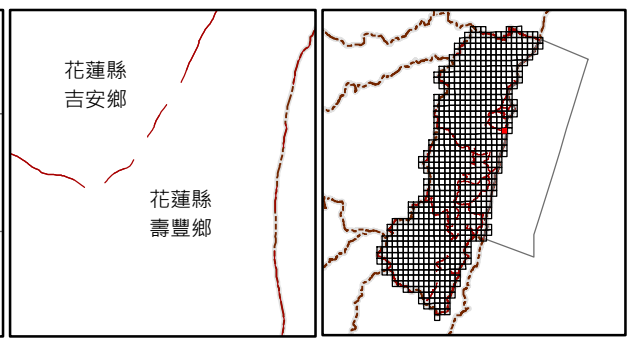

繪製日期：113年2月

大坑(東)

花蓮縣國土功能分區圖

97204035

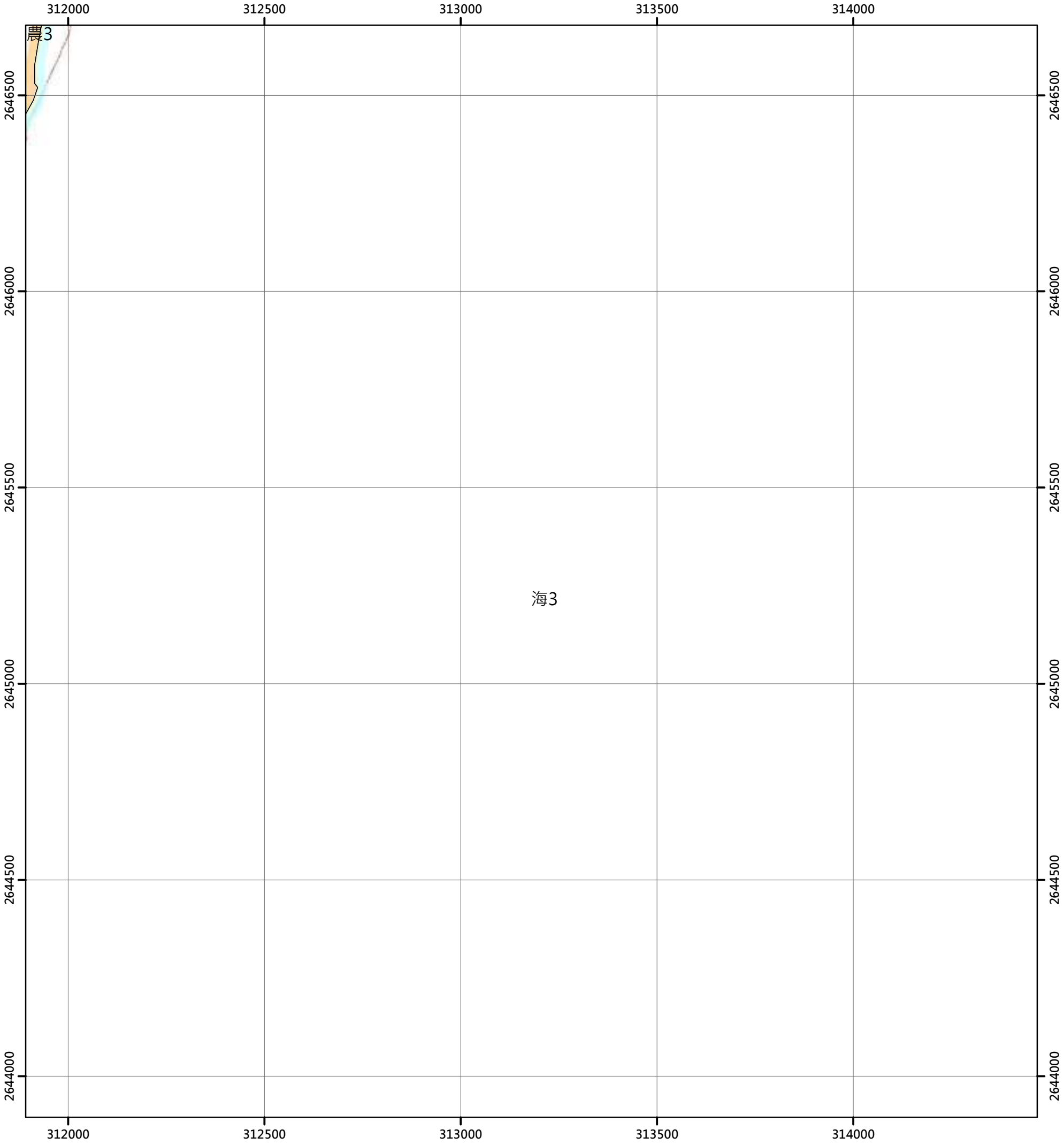

圖例

國土保育地區
- 國1 第一類
- 國2 第二類
- 國3 第三類
- 國4 第四類

海洋資源地區
- 海1-1 第一類之一
- 海1-2 第一類之二
- 海1-3 第一類之三
- 海2 第二類
- 海3 第三類

農業發展地區
- 農1 第一類
- 農2 第二類
- 農3 第三類
- 農4 第四類
- 農4(原) 第四類
- 農5 第五類

城鄉發展地區
- 城1 第一類
- 城2-1 第二類之一
- 城2-2 第二類之二
- 城2-3 第二類之三
- 城3 第三類

N

0 250 500 公尺

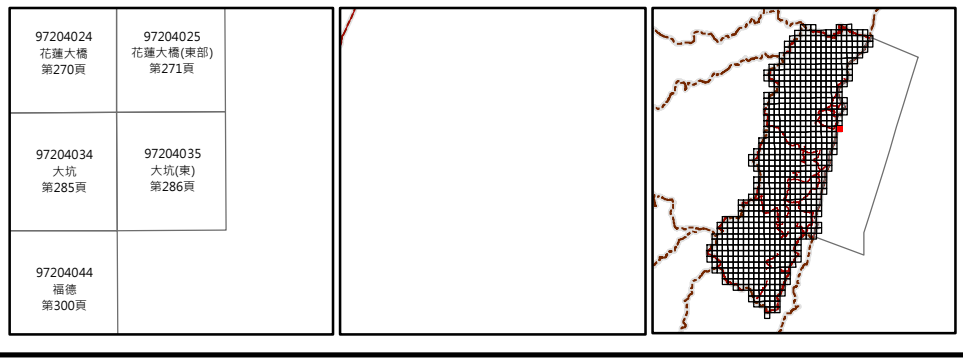

繪製日期：113年2月

安東軍山(四)

花蓮縣國土功能分區圖

96201041

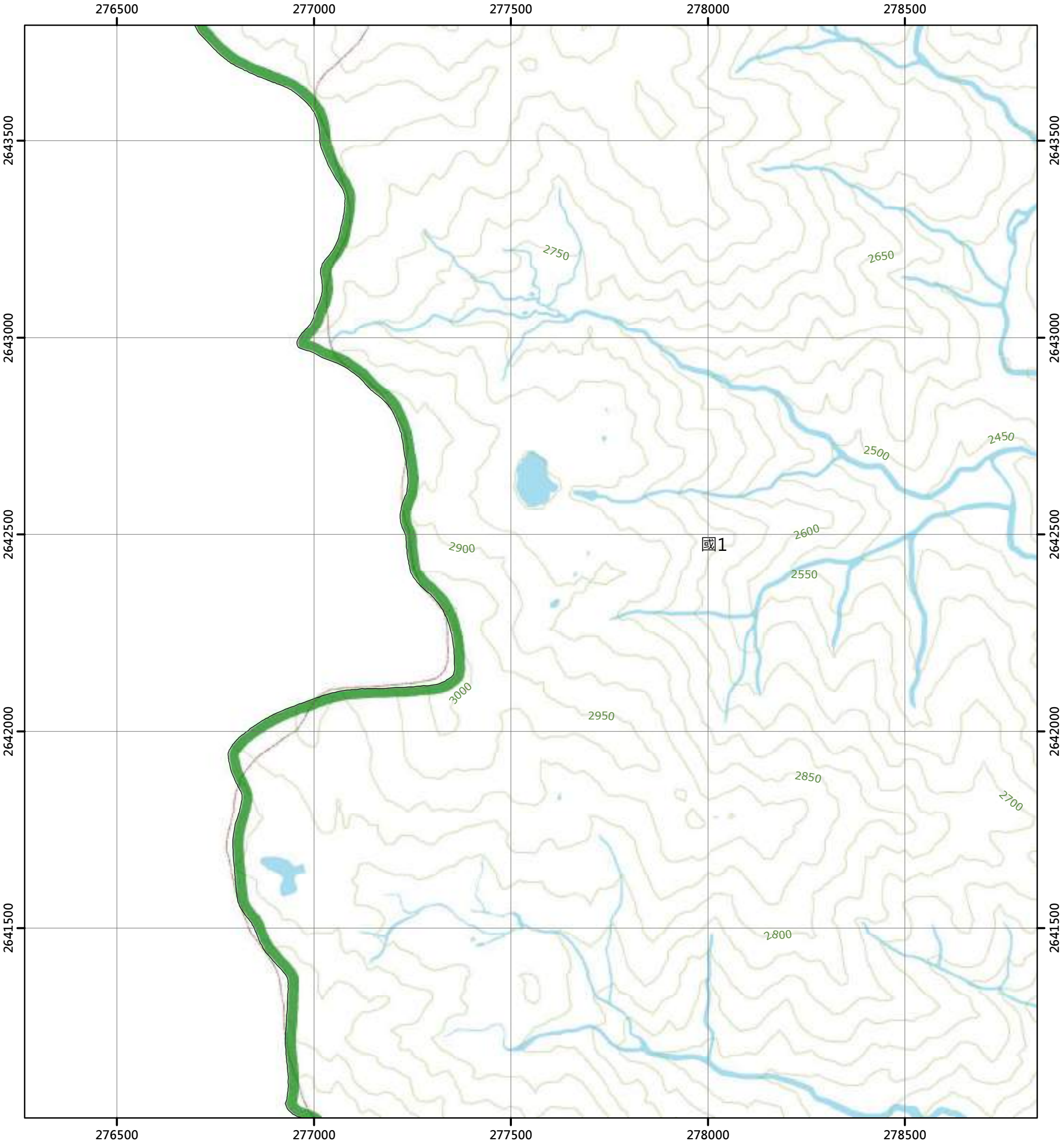

圖例

國土保育地區		海洋資源地區		農業發展地區		城鄉發展地區	
國1	第一類	海1-1	第一類之一	農1	第一類	城1	第一類
國2	第二類	海1-2	第一類之二	農2	第二類	城2-1	第二類之一
國3	第三類	海1-3	第一類之三	農3	第三類	城2-2	第二類之二
國4	第四類	海2	第二類	農4	第四類	城2-3	第二類之三
		海3	第三類	農4(原)	第四類	城3	第三類
				農5	第五類		

N

0 250 500 公尺

	96201031 白石山(三) 第272頁	96201032 白石山(二) 第273頁
	96201041 安東軍山(四) 第287頁	96201042 安東軍山(一) 第288頁
96204060 南溪上游(二) 第301頁	96201051 安東軍山(三) 第302頁	96201052 安東軍山(二) 第303頁



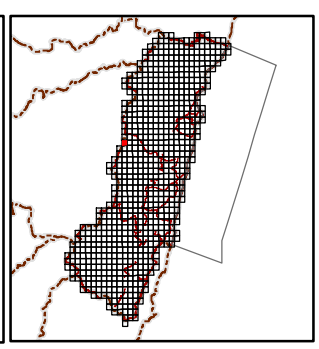

繪製日期：113年2月

安東軍山(一)

花蓮縣國土功能分區圖

96201042

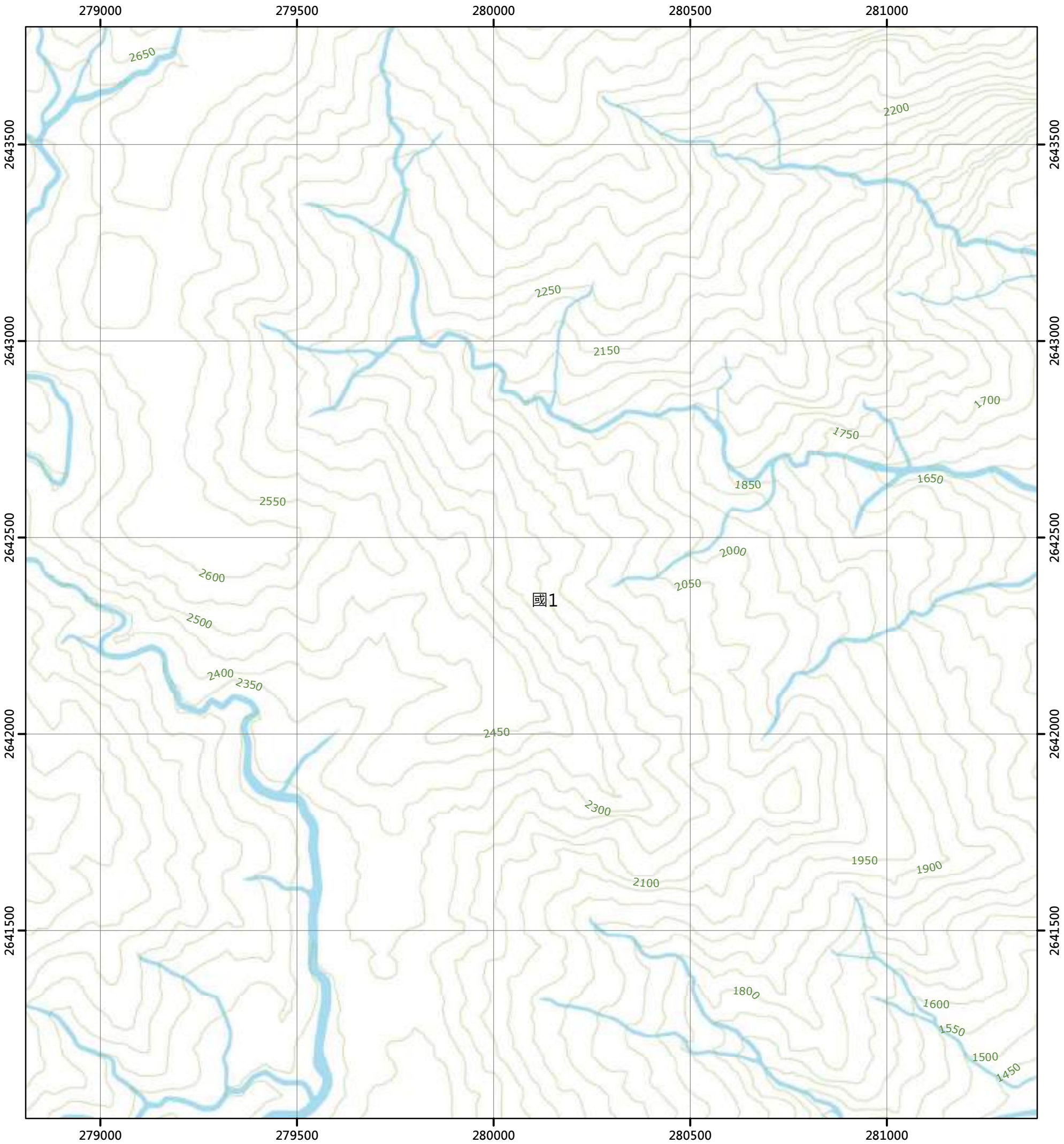

圖例

國土保育地區	海洋資源地區	農業發展地區	城鄉發展地區
國1 第一類	海1-1 第一類之一	農1 第一類	城1 第一類
國2 第二類	海1-2 第一類之二	農2 第二類	城2-1 第二類之一
國3 第三類	海1-3 第一類之三	農3 第三類	城2-2 第二類之二
國4 第四類	海2 第二類	農4 第四類	城2-3 第二類之三
	海3 第三類	農4(原) 第四類	城3 第三類
		農5 第五類	

N

0 250 500 公尺

96201031 白石山(三) 第272頁	96201032 白石山(二) 第273頁	96201033 望台山(三) 第274頁
96201041 安東軍山(四) 第287頁	96201042 安東軍山(一) 第288頁	96201043 二子山(四) 第289頁
96201051 安東軍山(三) 第302頁	96201052 安東軍山(二) 第303頁	96201053 二子山(三) 第304頁

花蓮縣
萬榮鄉

繪製日期：113年2月

二子山(四)

花蓮縣國土功能分區圖

96201043

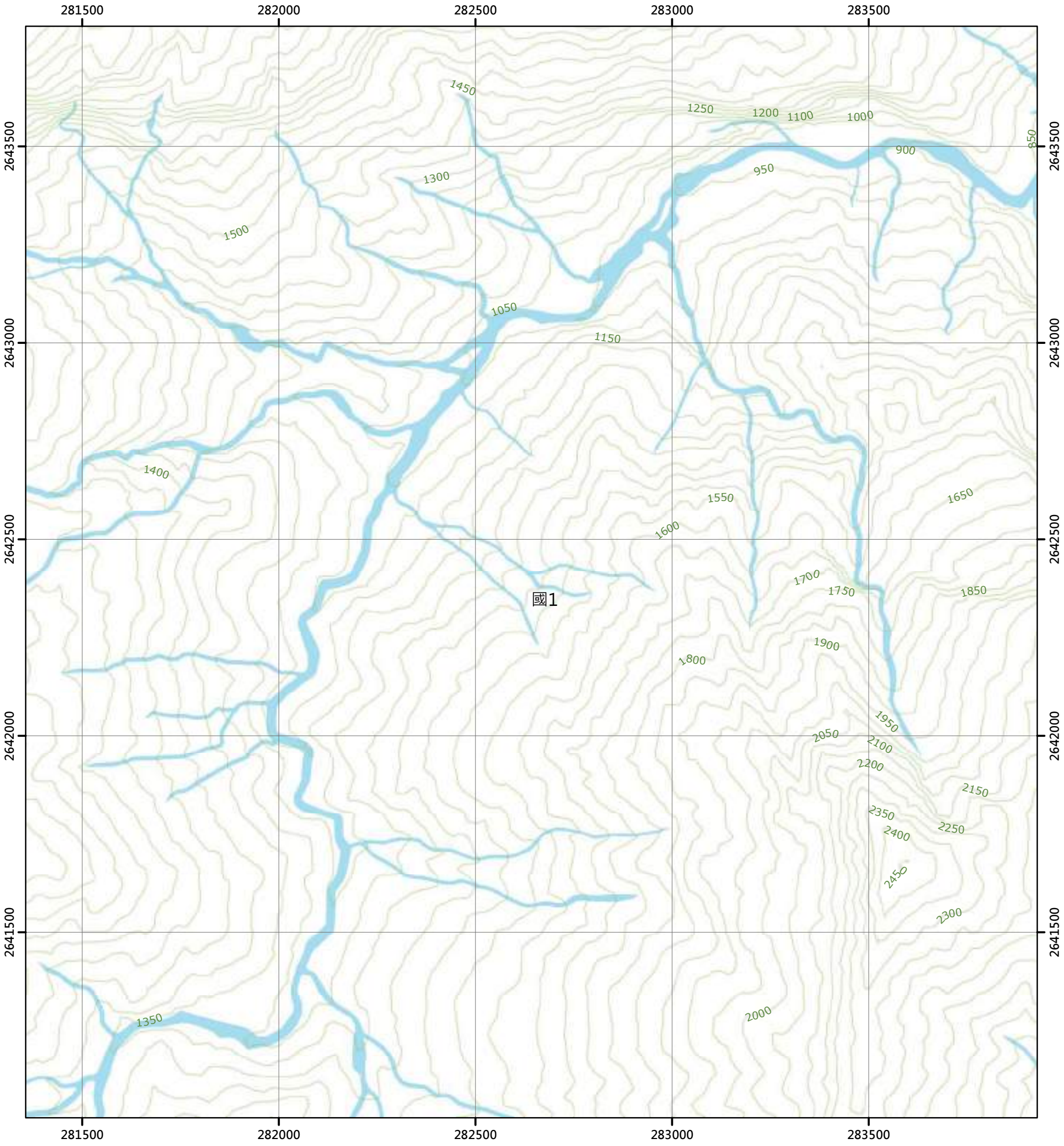

圖例

國土保育地區		海洋資源地區		農業發展地區		城鄉發展地區	
國1	第一類	海1-1	第一類之一	農1	第一類	城1	第一類
國2	第二類	海1-2	第一類之二	農2	第二類	城2-1	第二類之一
國3	第三類	海1-3	第一類之三	農3	第三類	城2-2	第二類之二
國4	第四類	海2	第二類	農4	第四類	城2-3	第二類之三
		海3	第三類	農4(原)	第四類	城3	第三類
				農5	第五類		

N

0 250 500 公尺

96201032 白石山(二) 第273頁	96201033 望台山(三) 第274頁	96201034 望台山(二) 第275頁
96201042 安東軍山(一) 第288頁	96201043 二子山(四) 第289頁	96201044 二子山(一) 第290頁
96201052 安東軍山(二) 第303頁	96201053 二子山(三) 第304頁	96201054 二子山(二) 第305頁

花蓮縣
萬榮鄉

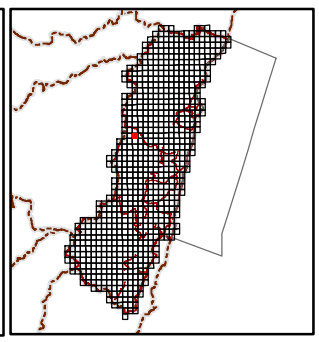

繪製日期：113年2月

二子山(一)

花蓮縣國土功能分區圖

96201044

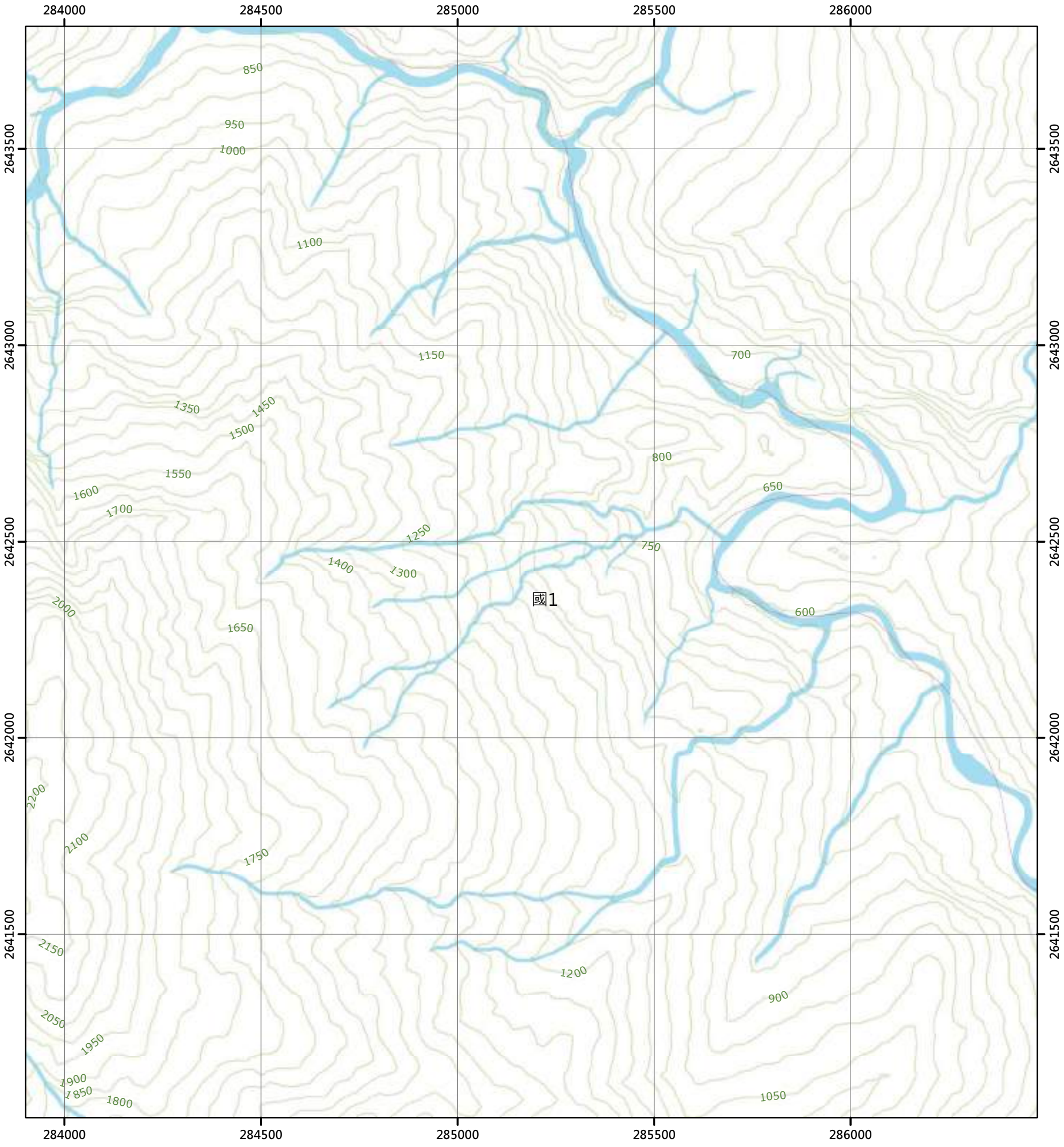

圖例

國土保育地區		海洋資源地區		農業發展地區		城鄉發展地區	
國1	第一類	海1-1	第一類之一	農1	第一類	城1	第一類
國2	第二類	海1-2	第一類之二	農2	第二類	城2-1	第二類之一
國3	第三類	海1-3	第一類之三	農3	第三類	城2-2	第二類之二
國4	第四類	海2	第二類	農4	第四類	城2-3	第二類之三
		海3	第三類	農4(原)	第四類	城3	第三類
				農5	第五類		

N

0 250 500 公尺

96201033 望台山(三) 第274頁	96201034 望台山(二) 第275頁	96201035 大檜山(三) 第276頁
96201043 二子山(四) 第289頁	96201044 二子山(一) 第290頁	96201045 清昌山(四) 第291頁
96201053 二子山(三) 第304頁	96201054 二子山(二) 第305頁	96201055 清昌山(三) 第306頁

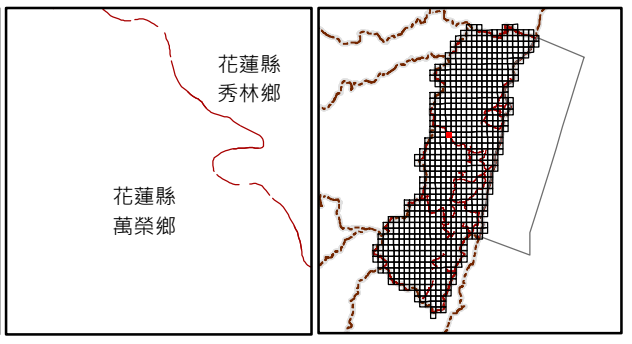

繪製日期：113年2月

清昌山(四)

花蓮縣國土功能分區圖

96201045

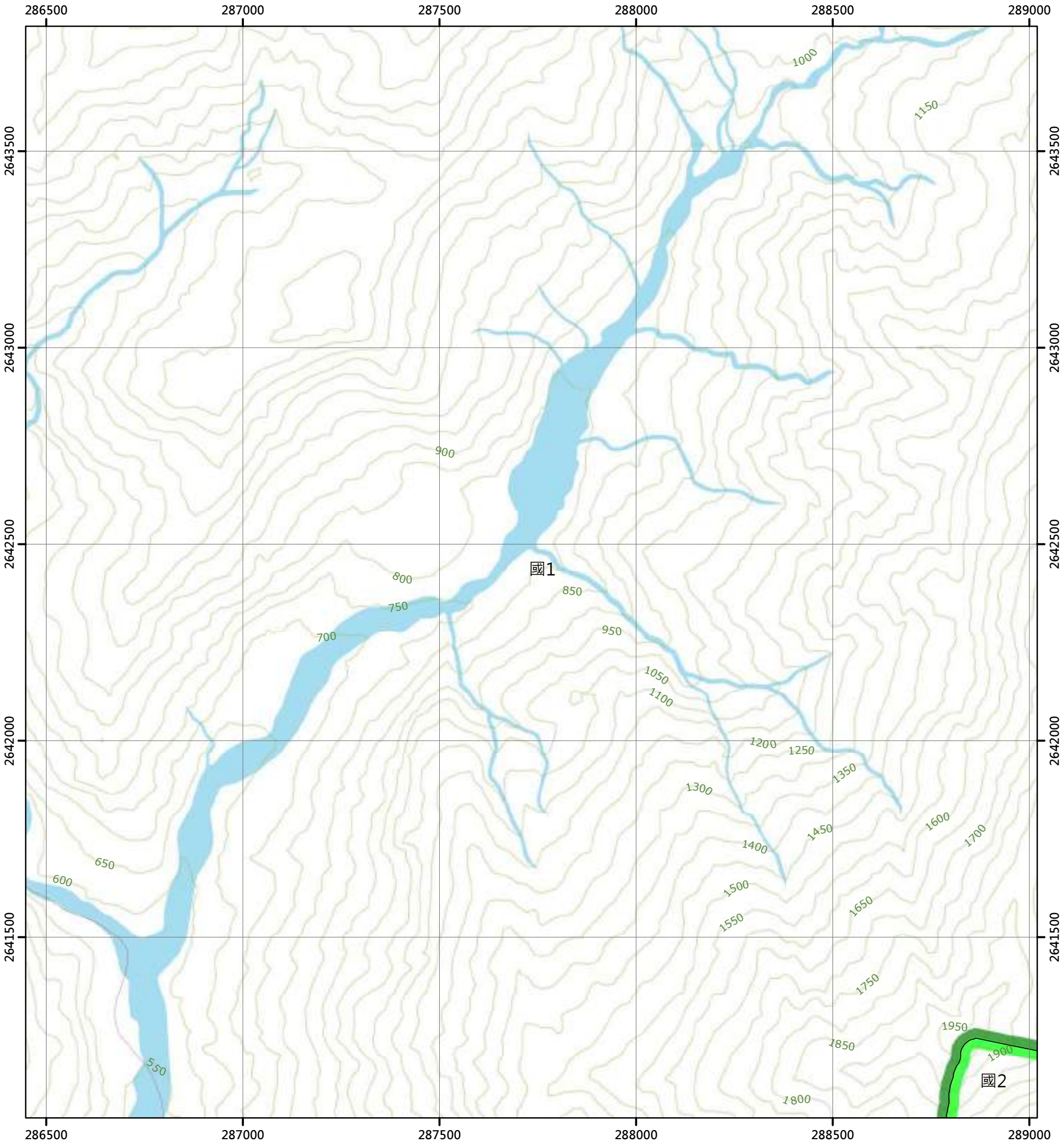

圖例

國土保育地區		海洋資源地區		農業發展地區		城鄉發展地區	
國1	第一類	海1-1	第一類之一	農1	第一類	城1	第一類
國2	第二類	海1-2	第一類之二	農2	第二類	城2-1	第二類之一
國3	第三類	海1-3	第一類之三	農3	第三類	城2-2	第二類之二
國4	第四類	海2	第二類	農4	第四類	城2-3	第二類之三
		海3	第三類	農4(原)	第四類	城3	第三類
				農5	第五類		

N

0 250 500 公尺

96201034 望台山(二) 第275頁	96201035 大檜山(三) 第276頁	96201036 大檜山(二) 第277頁
96201044 二子山(一) 第290頁	96201045 清昌山(四) 第291頁	96201046 清昌山(一) 第292頁
96201054 二子山(二) 第305頁	96201055 清昌山(三) 第306頁	96201056 清昌山(二) 第307頁

花蓮縣
秀林鄉

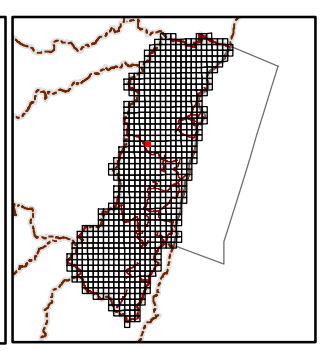

繪製日期：113年2月

清昌山(一)

花蓮縣國土功能分區圖

96201046

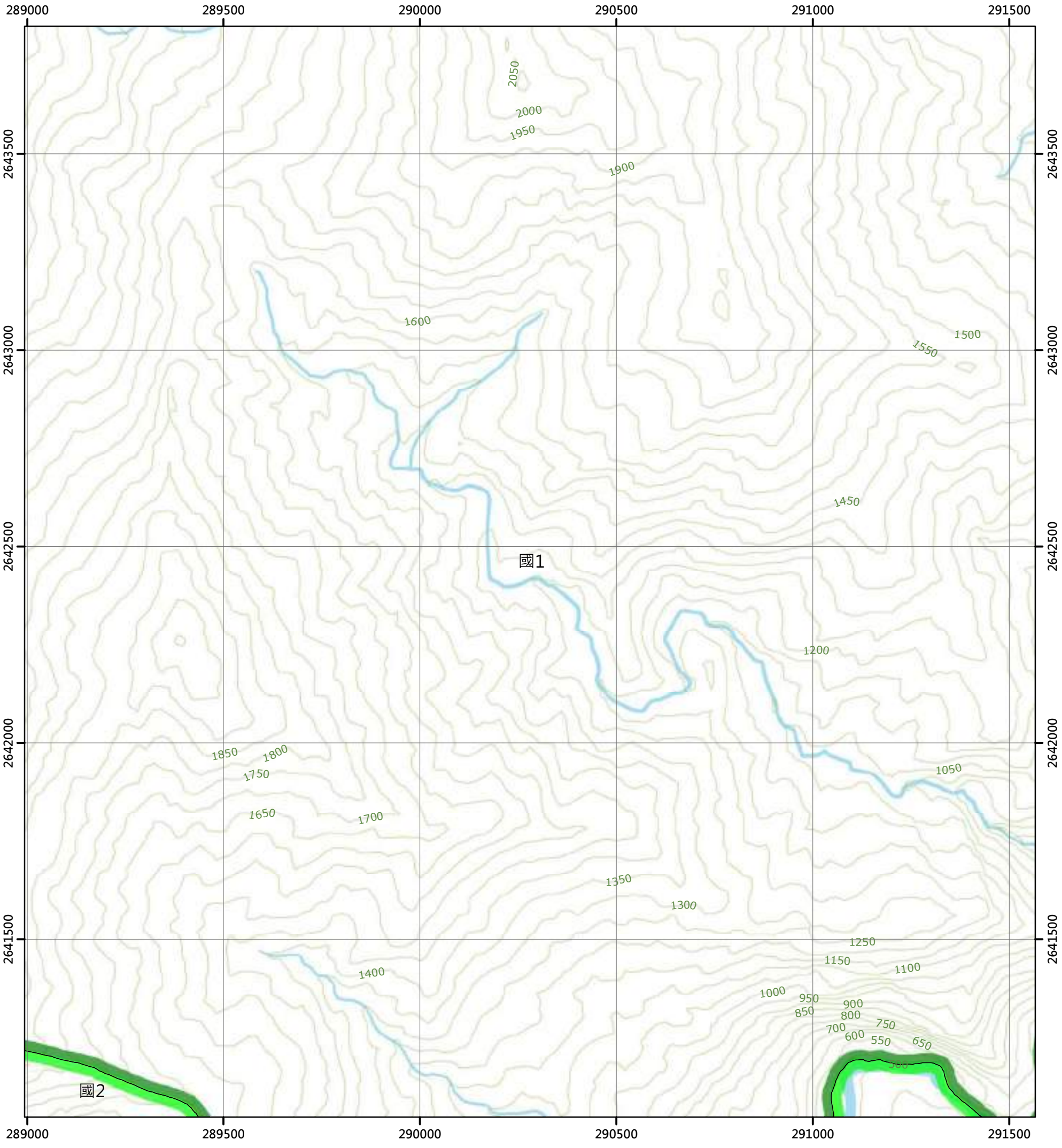

圖例

國土保育地區	海洋資源地區	農業發展地區	城鄉發展地區
國1 第一類	海1-1 第一類之一	農1 第一類	城1 第一類
國2 第二類	海1-2 第一類之二	農2 第二類	城2-1 第二類之一
國3 第三類	海1-3 第一類之三	農3 第三類	城2-2 第二類之二
國4 第四類	海2 第二類	農4 第四類	城2-3 第二類之三
	海3 第三類	農4(原) 第四類	城3 第三類
		農5 第五類	

N

0 250 500 公尺

96201035 大檜山(三) 第276頁	96201036 大檜山(二) 第277頁	96201037 木瓜山(三) 第278頁
96201045 清昌山(四) 第291頁	96201046 清昌山(一) 第292頁	96201047 木瓜南山(四) 第293頁
96201055 清昌山(三) 第306頁	96201056 清昌山(二) 第307頁	96201057 木瓜南山(三) 第308頁

花蓮縣
秀林鄉

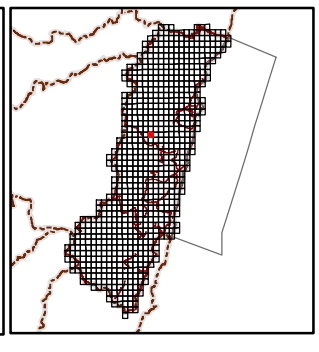

繪製日期：113年2月

木瓜南山(四)

花蓮縣國土功能分區圖

96201047

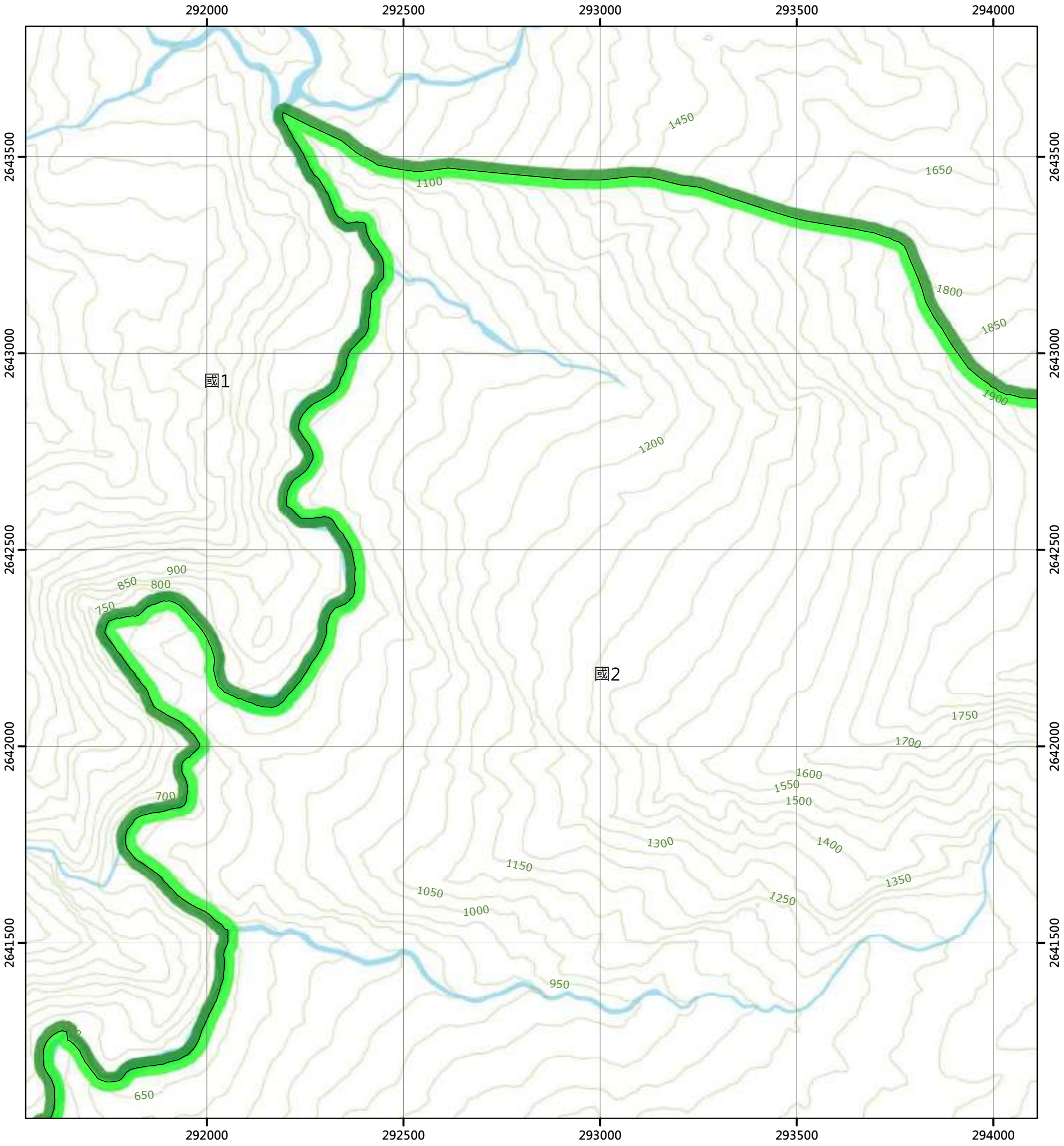

圖例

國土保育地區		海洋資源地區		農業發展地區		城鄉發展地區	
國1	第一類	海1-1	第一類之一	農1	第一類	城1	第一類
國2	第二類	海1-2	第一類之二	農2	第二類	城2-1	第二類之一
國3	第三類	海1-3	第一類之三	農3	第三類	城2-2	第二類之二
國4	第四類	海2	第二類	農4	第四類	城2-3	第二類之三
		海3	第三類	農4(原)	第四類	城3	第三類
				農5	第五類		

N

0 250 500 公尺

96201036 大檜山(二) 第277頁	96201037 木瓜山(三) 第278頁	96201038 木瓜山(二) 第279頁
96201046 清昌山(一) 第292頁	96201047 木瓜南山(四) 第293頁	96201048 木瓜南山(一) 第294頁
96201056 清昌山(二) 第307頁	96201057 木瓜南山(三) 第308頁	96201058 木瓜南山(二) 第309頁

花蓮縣
秀林鄉

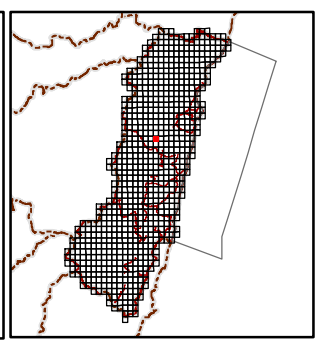

繪製日期：113年2月

木瓜南山(一)

花蓮縣國土功能分區圖

96201048

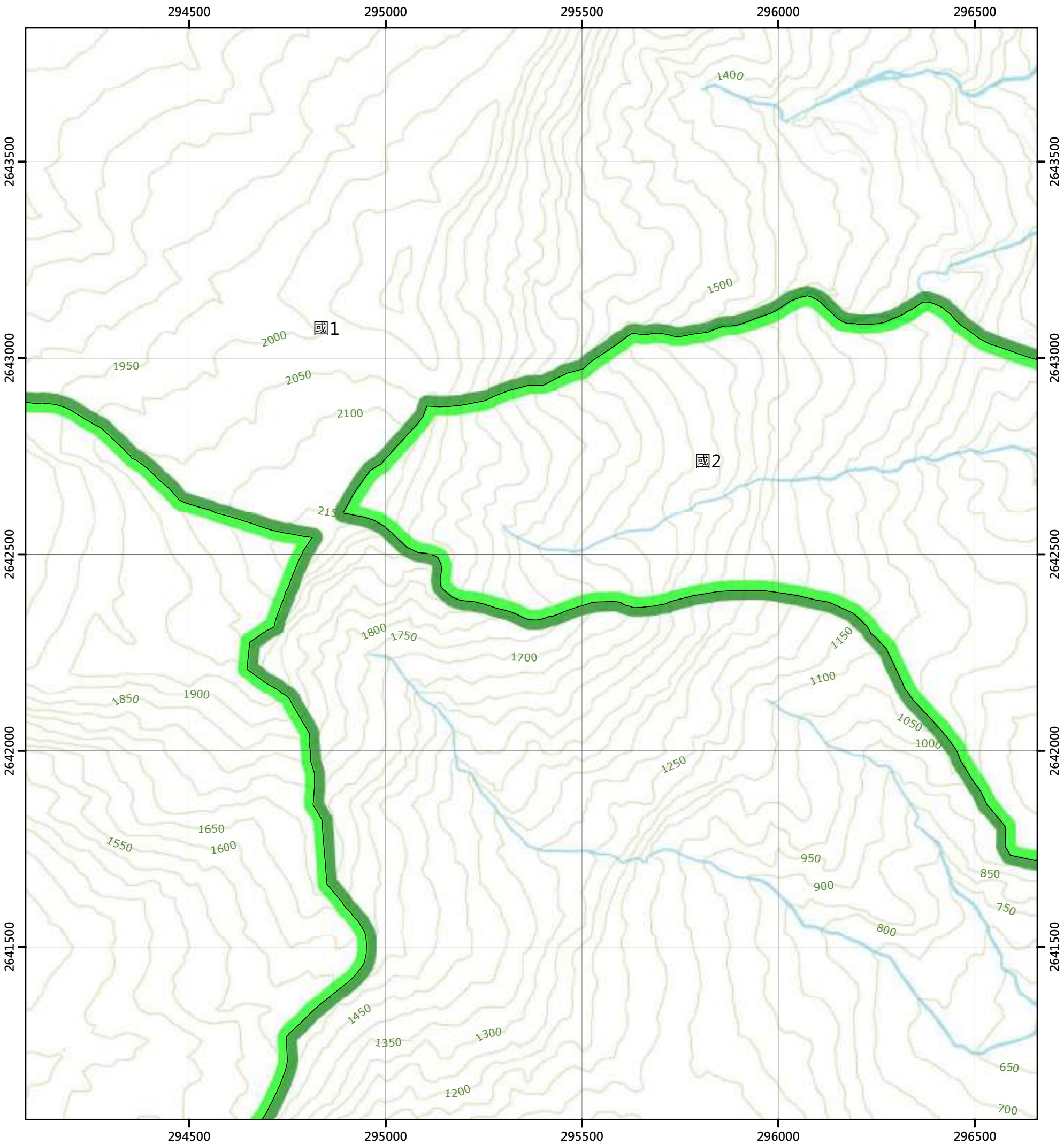

圖例

國土保育地區		海洋資源地區		農業發展地區		城鄉發展地區	
國1	第一類	海1-1	第一類之一	農1	第一類	城1	第一類
國2	第二類	海1-2	第一類之二	農2	第二類	城2-1	第二類之一
國3	第三類	海1-3	第一類之三	農3	第三類	城2-2	第二類之二
國4	第四類	海2	第二類	農4	第四類	城2-3	第二類之三
		海3	第三類	農4(原)	第四類	城3	第三類
				農5	第五類		

N

0 250 500 公尺

96201037 木瓜山(三) 第278頁	96201038 木瓜山(二) 第279頁	96201039 銅門山(三) 第280頁
96201047 木瓜南山(四) 第293頁	96201048 木瓜南山(一) 第294頁	96201049 豐山(四) 第295頁
96201057 木瓜南山(三) 第308頁	96201058 木瓜南山(二) 第309頁	96201059 豐山(三) 第310頁

花蓮縣
秀林鄉

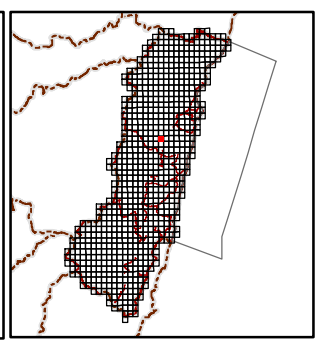

繪製日期：113年2月

豐山(四)

花蓮縣國土功能分區圖

96201049

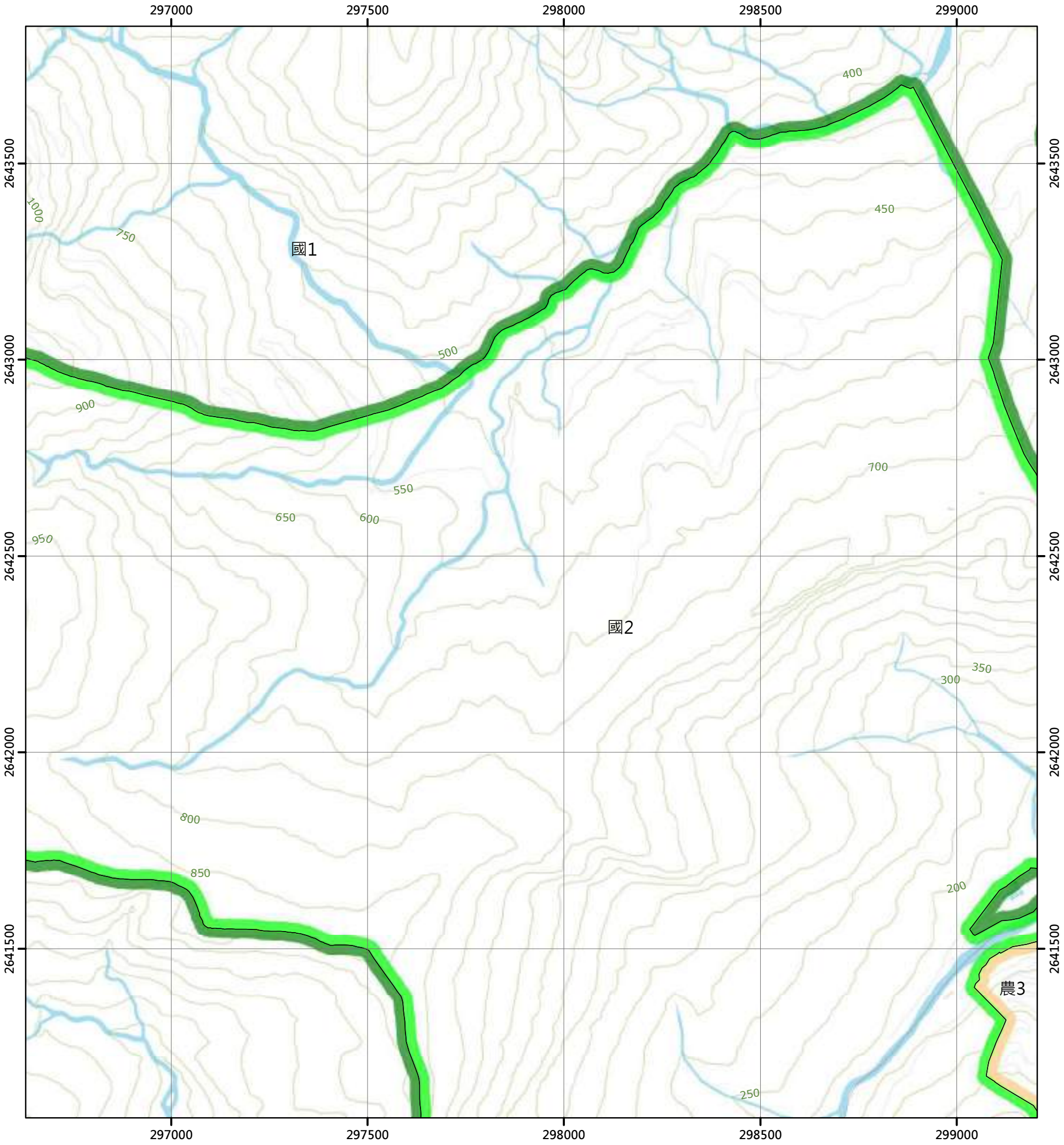

圖例

國土保育地區		海洋資源地區		農業發展地區		城鄉發展地區	
國1	第一類	海1-1	第一類之一	農1	第一類	城1	第一類
國2	第二類	海1-2	第一類之二	農2	第二類	城2-1	第二類之一
國3	第三類	海1-3	第一類之三	農3	第三類	城2-2	第二類之二
國4	第四類	海2	第二類	農4	第四類	城2-3	第二類之三
		海3	第三類	農4(原)	第四類	城3	第三類
				農5	第五類		

N

0 250 500 公尺

96201038 木瓜山(二) 第279頁	96201039 銅門山(三) 第280頁	96201040 銅門山(二) 第281頁
96201048 木瓜南山(一) 第294頁	96201049 豐山(四) 第295頁	96201050 豐山(一) 第296頁
96201058 木瓜南山(二) 第309頁	96201059 豐山(三) 第310頁	96201060 豐山 第311頁

花蓮縣
秀林鄉

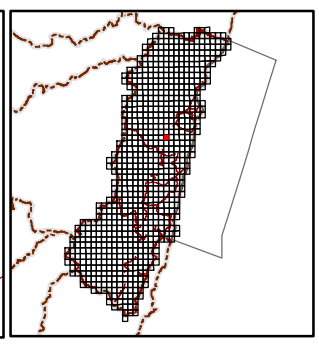

繪製日期：113年2月

豐山(一)

花蓮縣國土功能分區圖

96201050

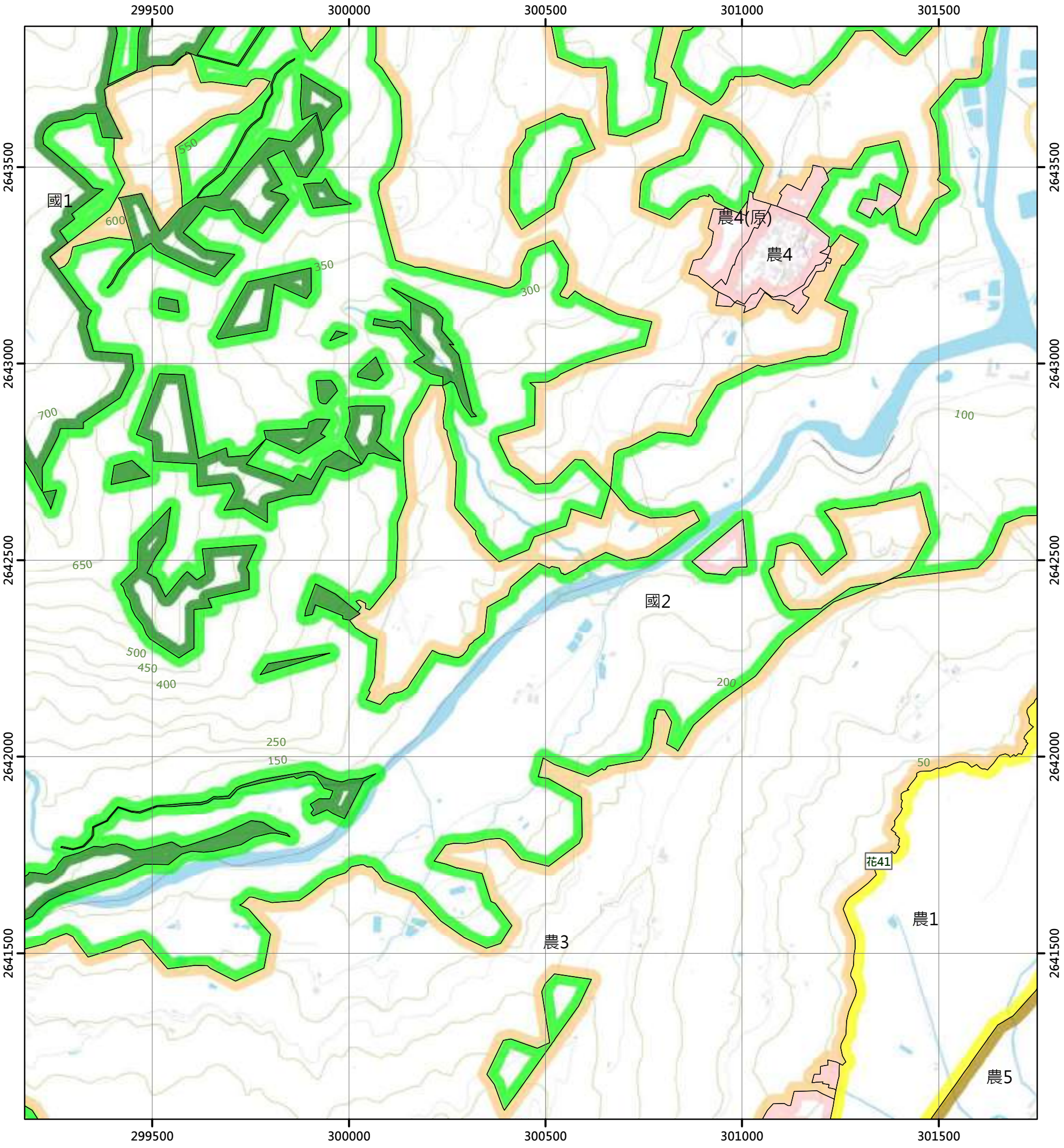

圖例

國土保育地區		海洋資源地區		農業發展地區		城鄉發展地區	
國1	第一類	海1-1	第一類之一	農1	第一類	城1	第一類
國2	第二類	海1-2	第一類之二	農2	第二類	城2-1	第二類之一
國3	第三類	海1-3	第一類之三	農3	第三類	城2-2	第二類之二
國4	第四類	海2	第二類	農4	第四類	城2-3	第二類之三
		海3	第三類	農4(原)	第四類	城3	第三類
				農5	第五類		

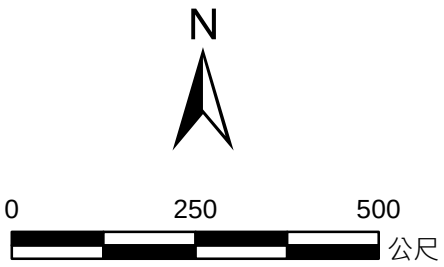

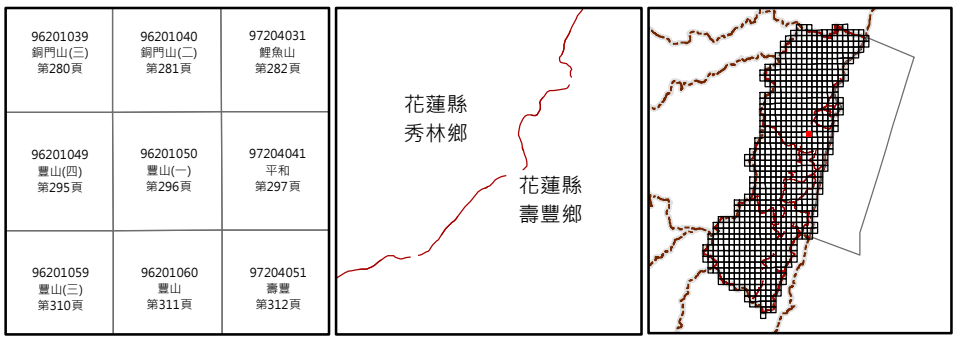

繪製日期：113年2月

平和

花蓮縣國土功能分區圖

97204041

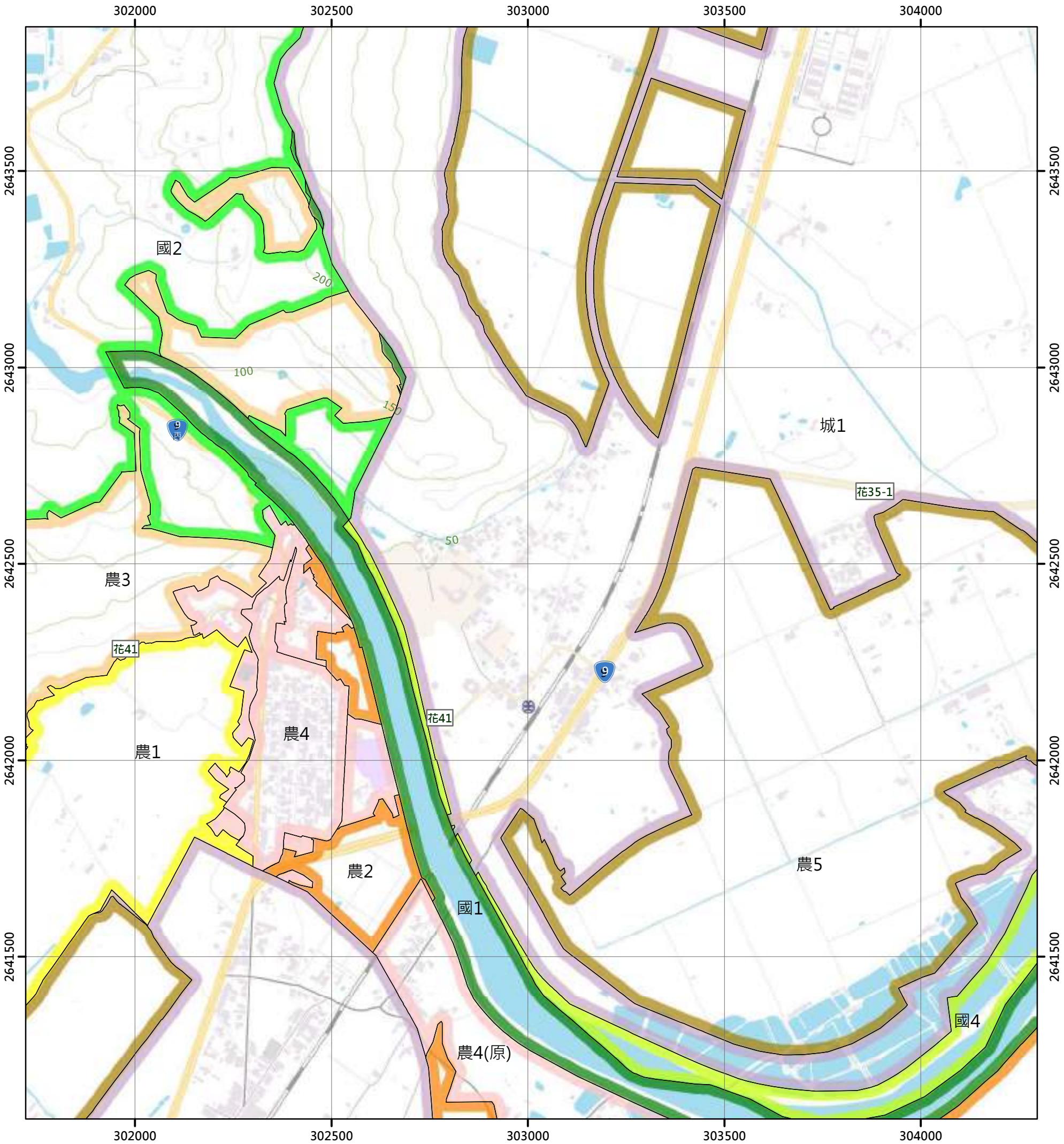

圖例

國土保育地區		海洋資源地區		農業發展地區		城鄉發展地區	
國1	第一類	海1-1	第一類之一	農1	第一類	城1	第一類
國2	第二類	海1-2	第一類之二	農2	第二類	城2-1	第二類之一
國3	第三類	海1-3	第一類之三	農3	第三類	城2-2	第二類之二
國4	第四類	海2	第二類	農4	第四類	城2-3	第二類之三
		海3	第三類	農4(原)	第四類	城3	第三類
				農5	第五類		

N

0 250 500 公尺

96201040 鋼門山(二) 第281頁	97204031 鯉魚山 第282頁	97204032 忠孝新村 第283頁
96201050 豐山(一) 第296頁	97204041 平和 第297頁	97204042 吳全 第298頁
96201060 豐山 第311頁	97204051 壽豐 第312頁	97204052 月眉 第313頁

花蓮縣
壽豐鄉

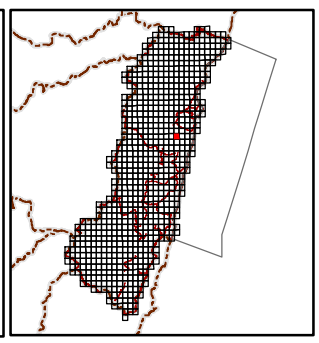

繪製日期：113年2月

吳全

花蓮縣國土功能分區圖

97204042

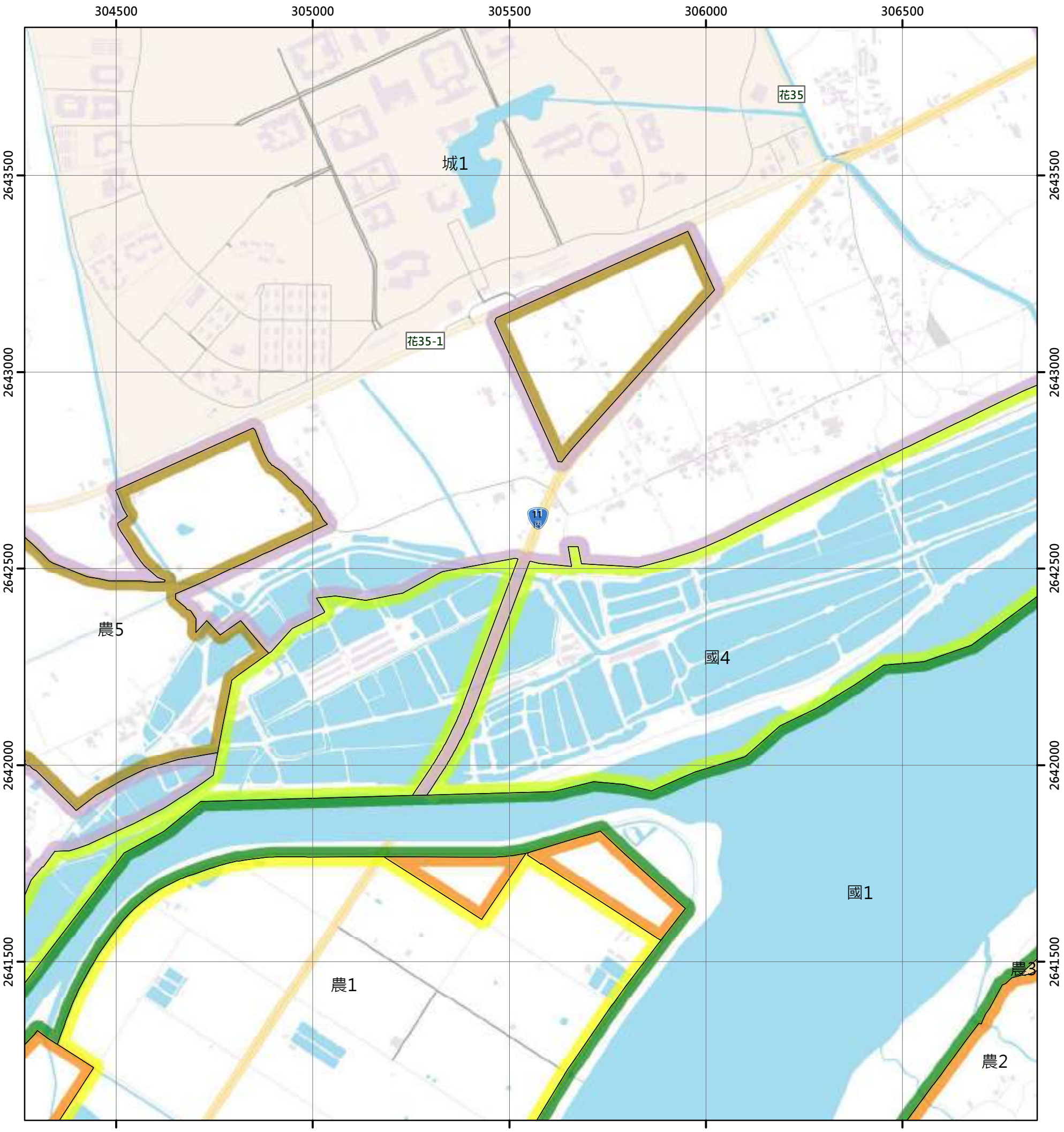

圖例

國土保育地區		海洋資源地區		農業發展地區		城鄉發展地區	
國1	第一類	海1-1	第一類之一	農1	第一類	城1	第一類
國2	第二類	海1-2	第一類之二	農2	第二類	城2-1	第二類之一
國3	第三類	海1-3	第一類之三	農3	第三類	城2-2	第二類之二
國4	第四類	海2	第二類	農4	第四類	城2-3	第二類之三
		海3	第三類	農4(原)	第四類	城3	第三類
				農5	第五類		

N

0 250 500 公尺

97204031 鯉魚山 第282頁	97204032 忠孝新村 第283頁	97204033 木瓜溪口 第284頁
97204041 平和 第297頁	97204042 吳全 第298頁	97204043 崩崁 第299頁
97204051 壽豐 第312頁	97204052 月眉 第313頁	97204053 北月眉山 第314頁

花蓮縣
壽豐鄉

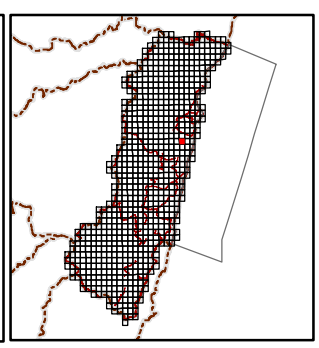

繪製日期：113年2月

崩崁

花蓮縣國土功能分區圖

97204043

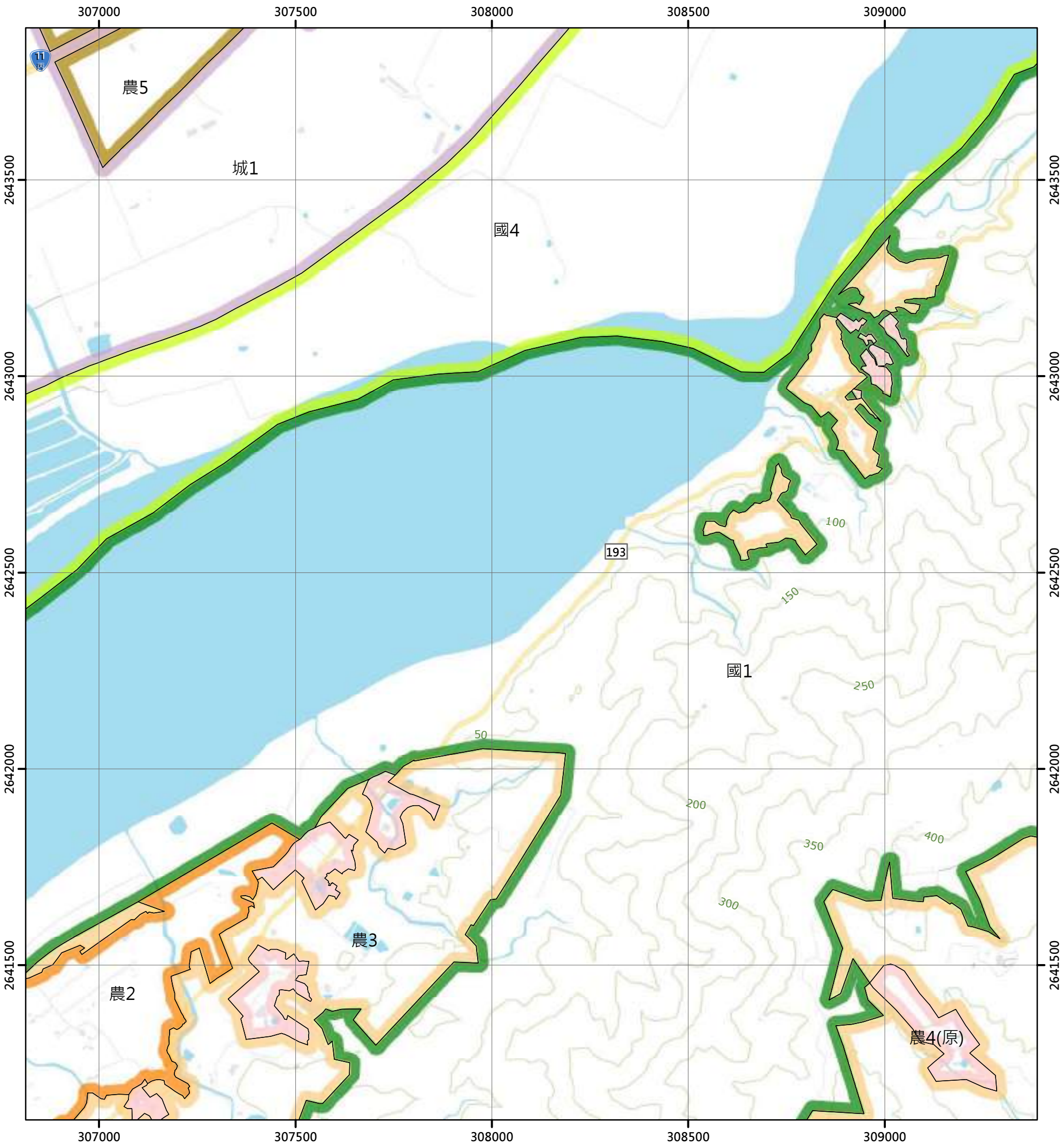

圖例

國土保育地區		海洋資源地區		農業發展地區		城鄉發展地區	
國1	第一類	海1-1	第一類之一	農1	第一類	城1	第一類
國2	第二類	海1-2	第一類之二	農2	第二類	城2-1	第二類之一
國3	第三類	海1-3	第一類之三	農3	第三類	城2-2	第二類之二
國4	第四類	海2	第二類	農4	第四類	城2-3	第二類之三
		海3	第三類	農4(原)	第四類	城3	第三類
				農5	第五類		

N

0 250 500 公尺

97204032 忠孝新村 第283頁	97204033 木瓜溪口 第284頁	97204034 大坑 第285頁
97204042 吳全 第298頁	97204043 崩崁 第299頁	97204044 福德 第300頁
97204052 月眉 第313頁	97204053 北月眉山 第314頁	97204054 鹽寮 第315頁

花蓮縣
壽豐鄉

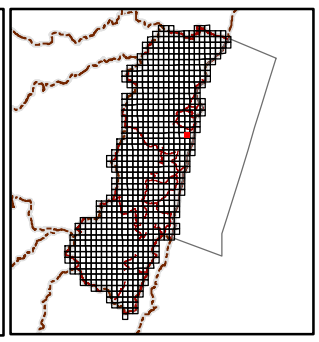

繪製日期：113年2月

福德

花蓮縣國土功能分區圖

97204044

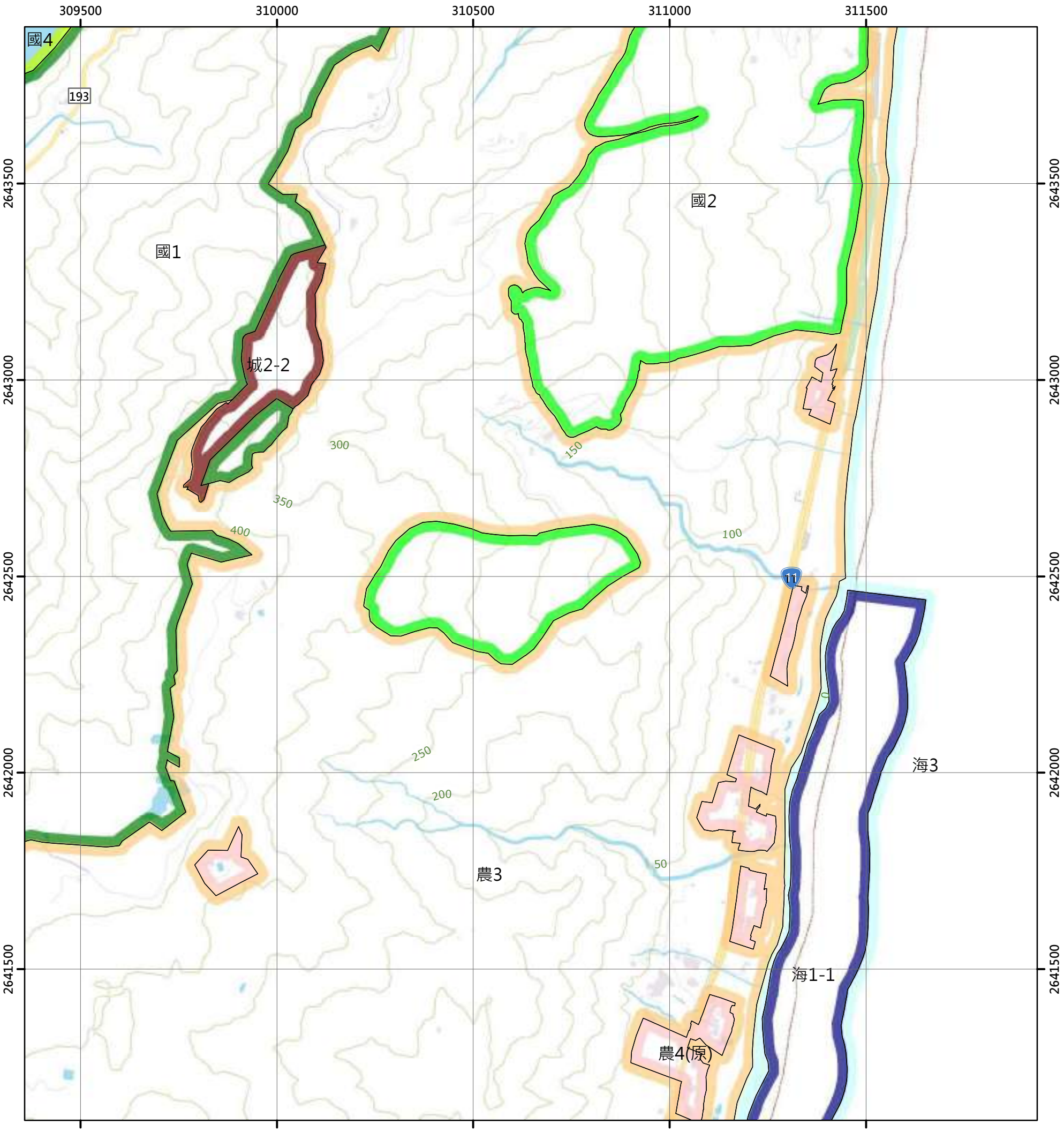

圖例

國土保育地區		海洋資源地區		農業發展地區		城鄉發展地區	
國1	第一類	海1-1	第一類之一	農1	第一類	城1	第一類
國2	第二類	海1-2	第一類之二	農2	第二類	城2-1	第二類之一
國3	第三類	海1-3	第一類之三	農3	第三類	城2-2	第二類之二
國4	第四類	海2	第二類	農4	第四類	城2-3	第二類之三
		海3	第三類	農4(原)	第四類	城3	第三類
				農5	第五類		

N

0 250 500 公尺

97204033 木瓜溪口 第284頁
97204034 大坑 第285頁
97204035 大坑(東) 第286頁
97204043 崩崁 第299頁
97204044 福德 第300頁
97204053 北月眉山 第314頁
97204054 鹽寮 第315頁

花蓮縣
壽豐鄉

繪製日期：113年2月

南溪上游(二)

花蓮縣國土功能分區圖

96204060

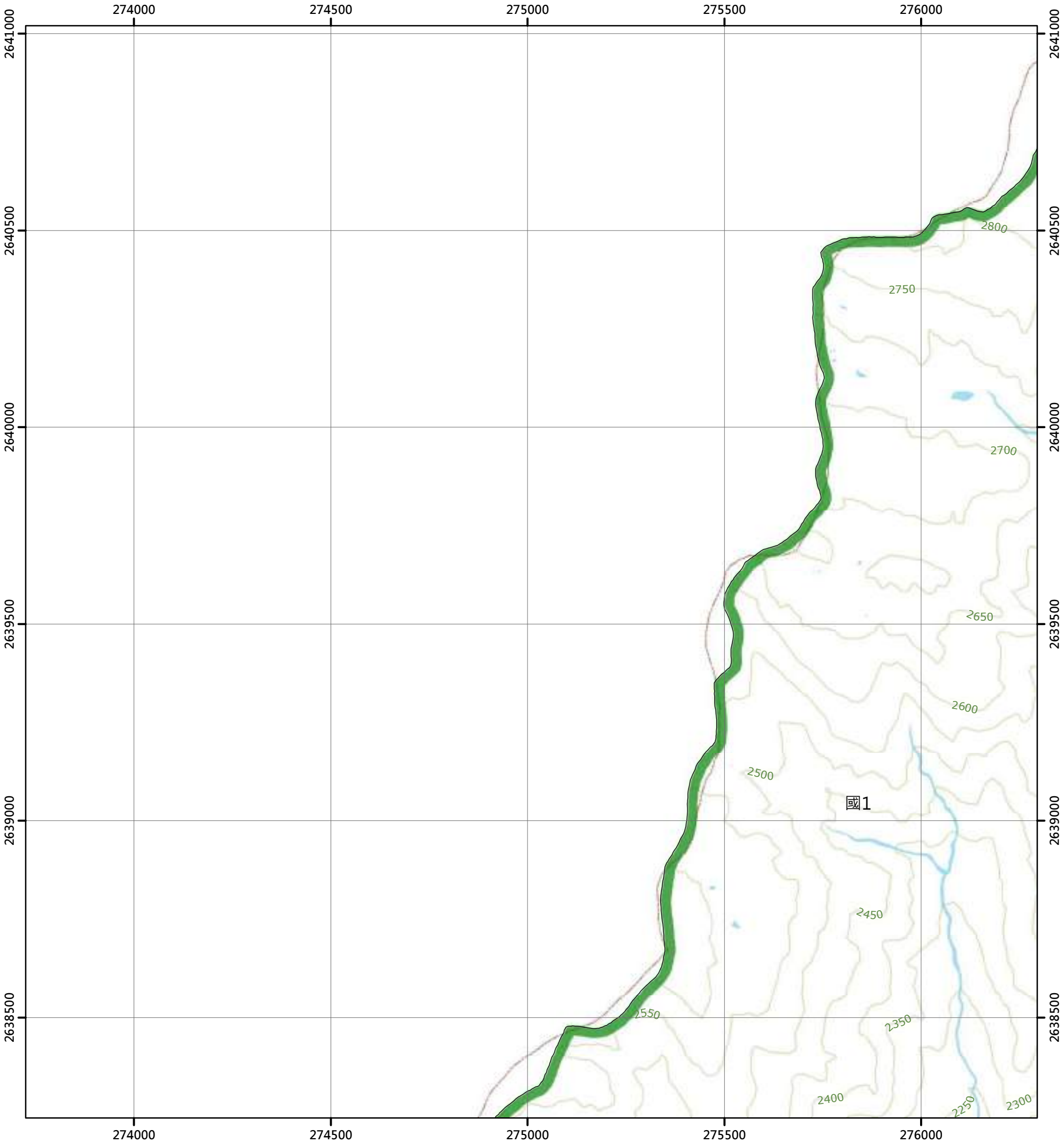

圖例

國土保育地區		海洋資源地區		農業發展地區		城鄉發展地區	
國1	第一類	海1-1	第一類之一	農1	第一類	城1	第一類
國2	第二類	海1-2	第一類之二	農2	第二類	城2-1	第二類之一
國3	第三類	海1-3	第一類之三	農3	第三類	城2-2	第二類之二
國4	第四類	海2	第二類	農4	第四類	城2-3	第二類之三
		海3	第三類	農4(原)	第四類	城3	第三類
				農5	第五類		

N

0 250 500 公尺

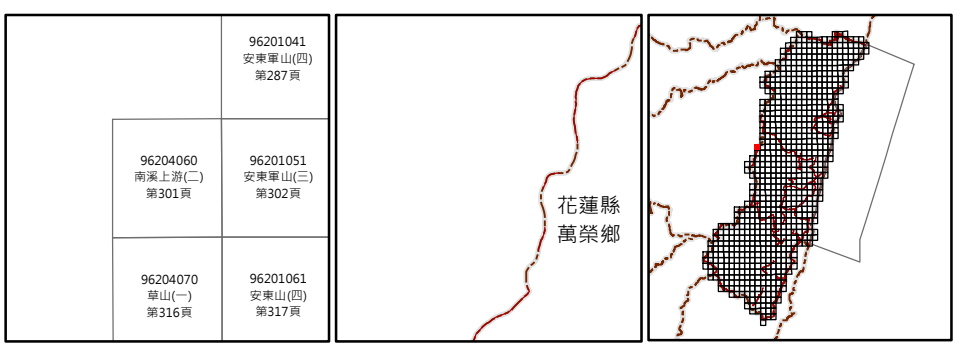

繪製日期：113年2月

安東軍山(三)

花蓮縣國土功能分區圖

96201051

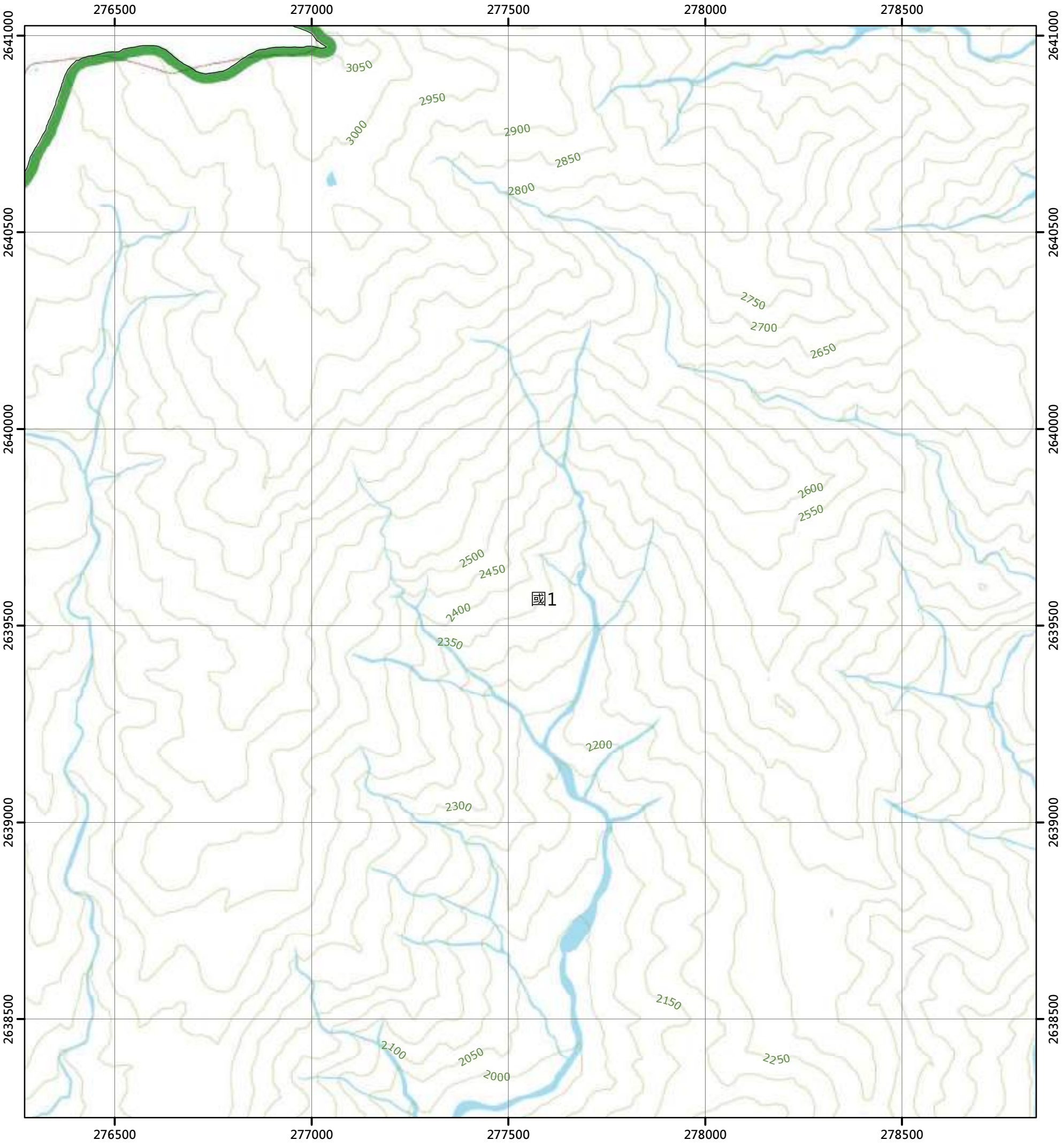

圖例

國土保育地區		海洋資源地區		農業發展地區		城鄉發展地區	
國1	第一類	海1-1	第一類之一	農1	第一類	城1	第一類
國2	第二類	海1-2	第一類之二	農2	第二類	城2-1	第二類之一
國3	第三類	海1-3	第一類之三	農3	第三類	城2-2	第二類之二
國4	第四類	海2	第二類	農4	第四類	城2-3	第二類之三
		海3	第三類	農4(原)	第四類	城3	第三類
				農5	第五類		

N

0 250 500 公尺

	96201041 安東軍山(四) 第287頁	96201042 安東軍山(一) 第288頁
96204060 南溪上游(二) 第301頁	96201051 安東軍山(三) 第302頁	96201052 安東軍山(二) 第303頁
96204070 草山(一) 第316頁	96201061 安東山(四) 第317頁	96201062 安東山(一) 第318頁

花蓮縣
萬榮鄉

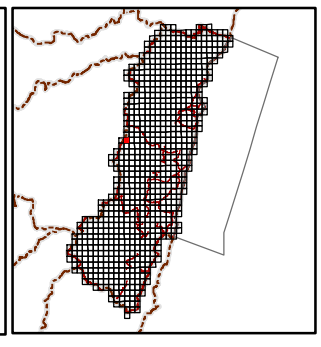

繪製日期：113年2月

安東軍山(二)

花蓮縣國土功能分區圖

96201052

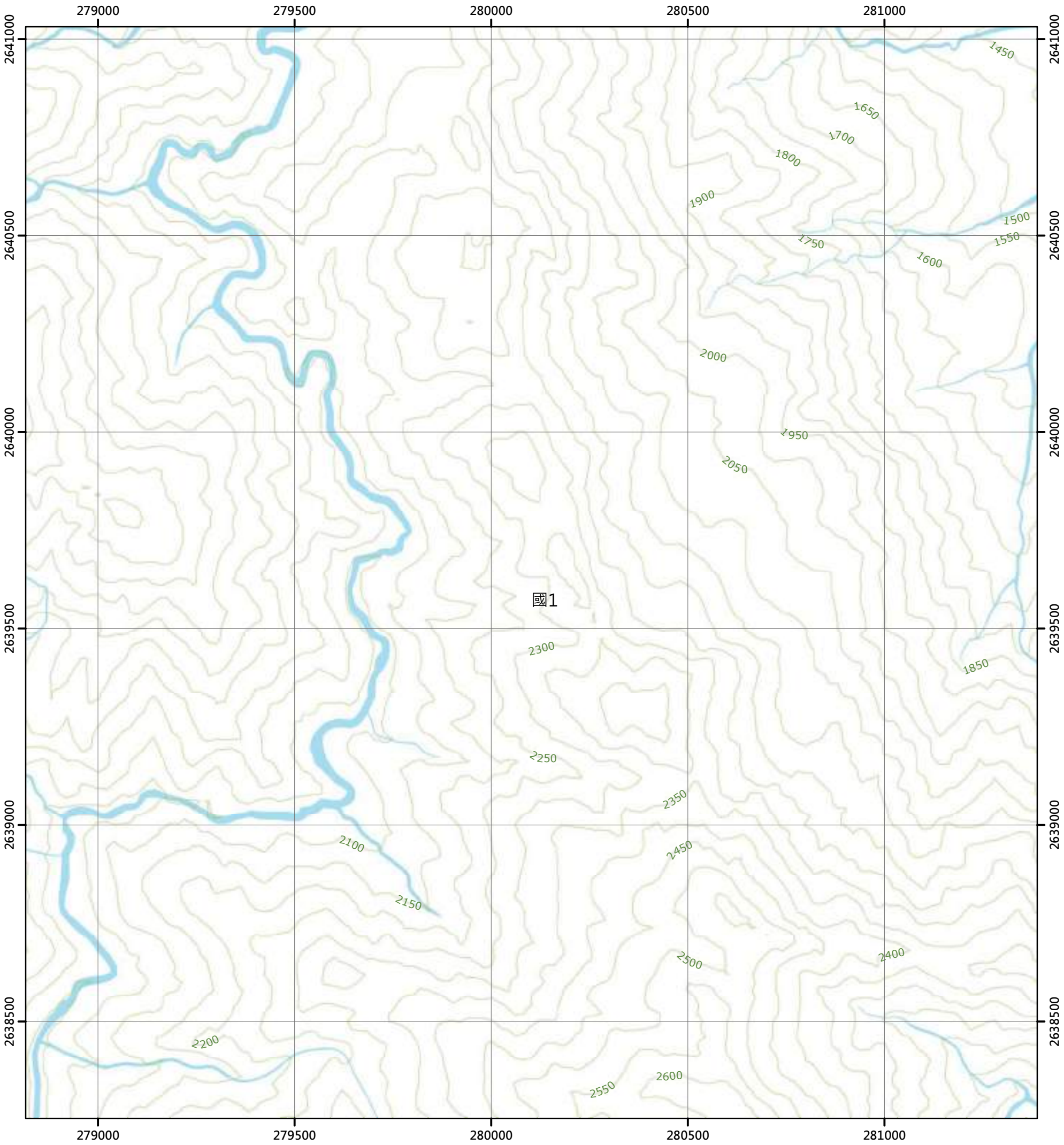

圖例

國土保育地區		海洋資源地區		農業發展地區		城鄉發展地區	
國1	第一類	海1-1	第一類之一	農1	第一類	城1	第一類
國2	第二類	海1-2	第一類之二	農2	第二類	城2-1	第二類之一
國3	第三類	海1-3	第一類之三	農3	第三類	城2-2	第二類之二
國4	第四類	海2	第二類	農4	第四類	城2-3	第二類之三
		海3	第三類	農4(原)	第四類	城3	第三類
				農5	第五類		

N

0 250 500 公尺

96201041 安東軍山(四) 第287頁	96201042 安東軍山(一) 第288頁	96201043 二子山(四) 第289頁
96201051 安東軍山(三) 第302頁	96201052 安東軍山(二) 第303頁	96201053 二子山(三) 第304頁
96201061 安東軍山(四) 第317頁	96201062 安東軍山(一) 第318頁	96201063 初見(四) 第319頁

花蓮縣
萬榮鄉

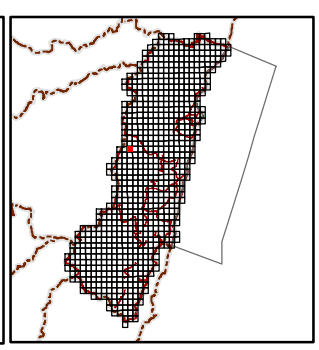

繪製日期：113年2月

二子山(三)

花蓮縣國土功能分區圖

96201053

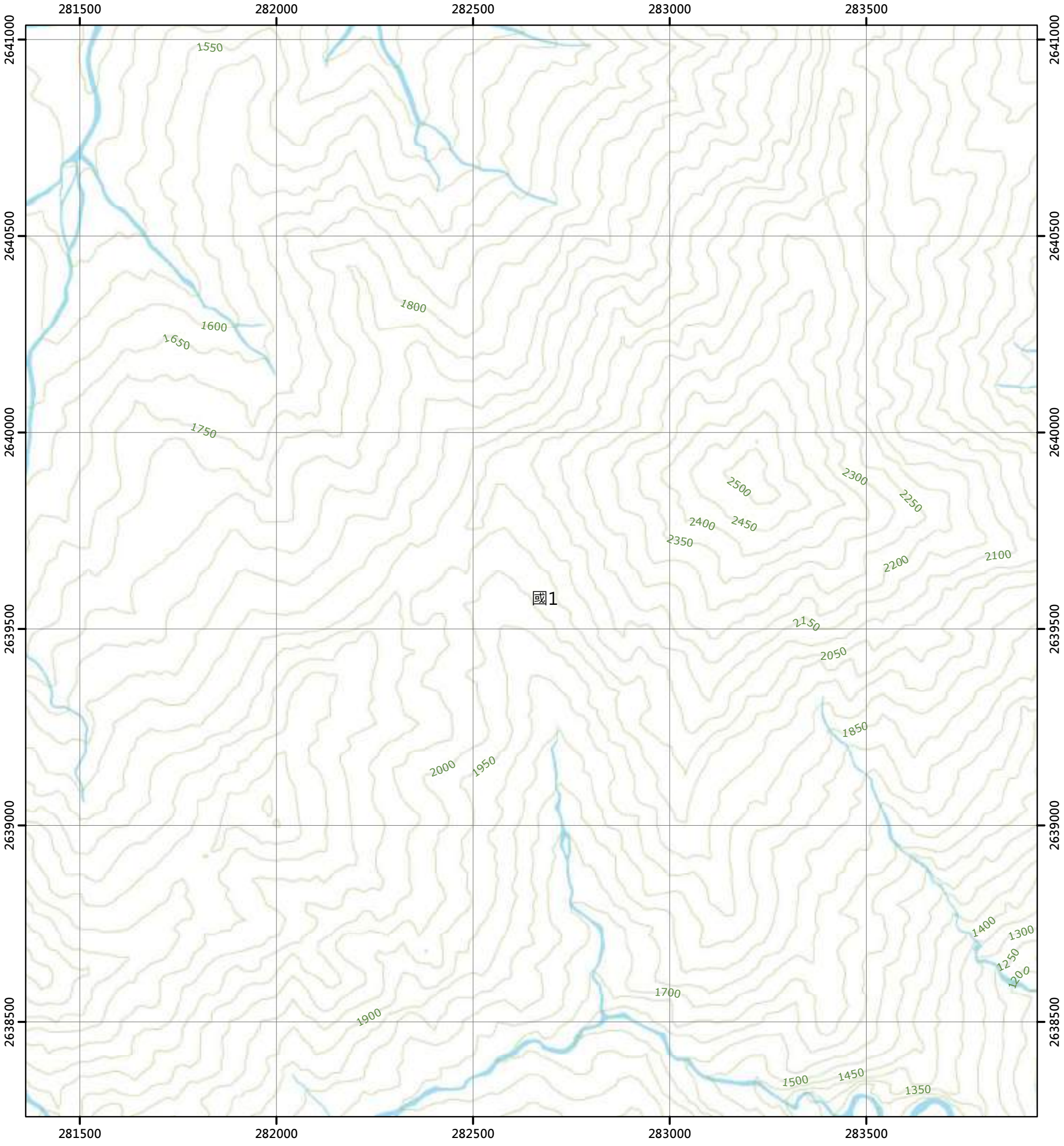

圖例

國土保育地區		海洋資源地區		農業發展地區		城鄉發展地區	
國1	第一類	海1-1	第一類之一	農1	第一類	城1	第一類
國2	第二類	海1-2	第一類之二	農2	第二類	城2-1	第二類之一
國3	第三類	海1-3	第一類之三	農3	第三類	城2-2	第二類之二
國4	第四類	海2	第二類	農4	第四類	城2-3	第二類之三
		海3	第三類	農4(原)	第四類	城3	第三類
				農5	第五類		

N

0 250 500 公尺

96201042 安東軍山(一) 第288頁	96201043 二子山(四) 第289頁	96201044 二子山(一) 第290頁
96201052 安東軍山(二) 第303頁	96201053 二子山(三) 第304頁	96201054 二子山(二) 第305頁
96201062 安東山(一) 第318頁	96201063 初見(四) 第319頁	96201064 初見(一) 第320頁

花蓮縣
萬榮鄉

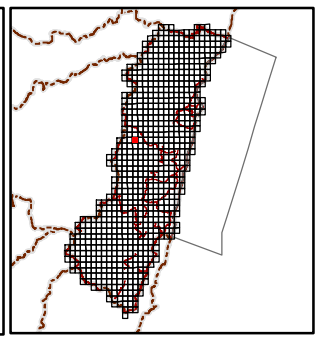

繪製日期：113年2月

二子山(二)

花蓮縣國土功能分區圖

96201054

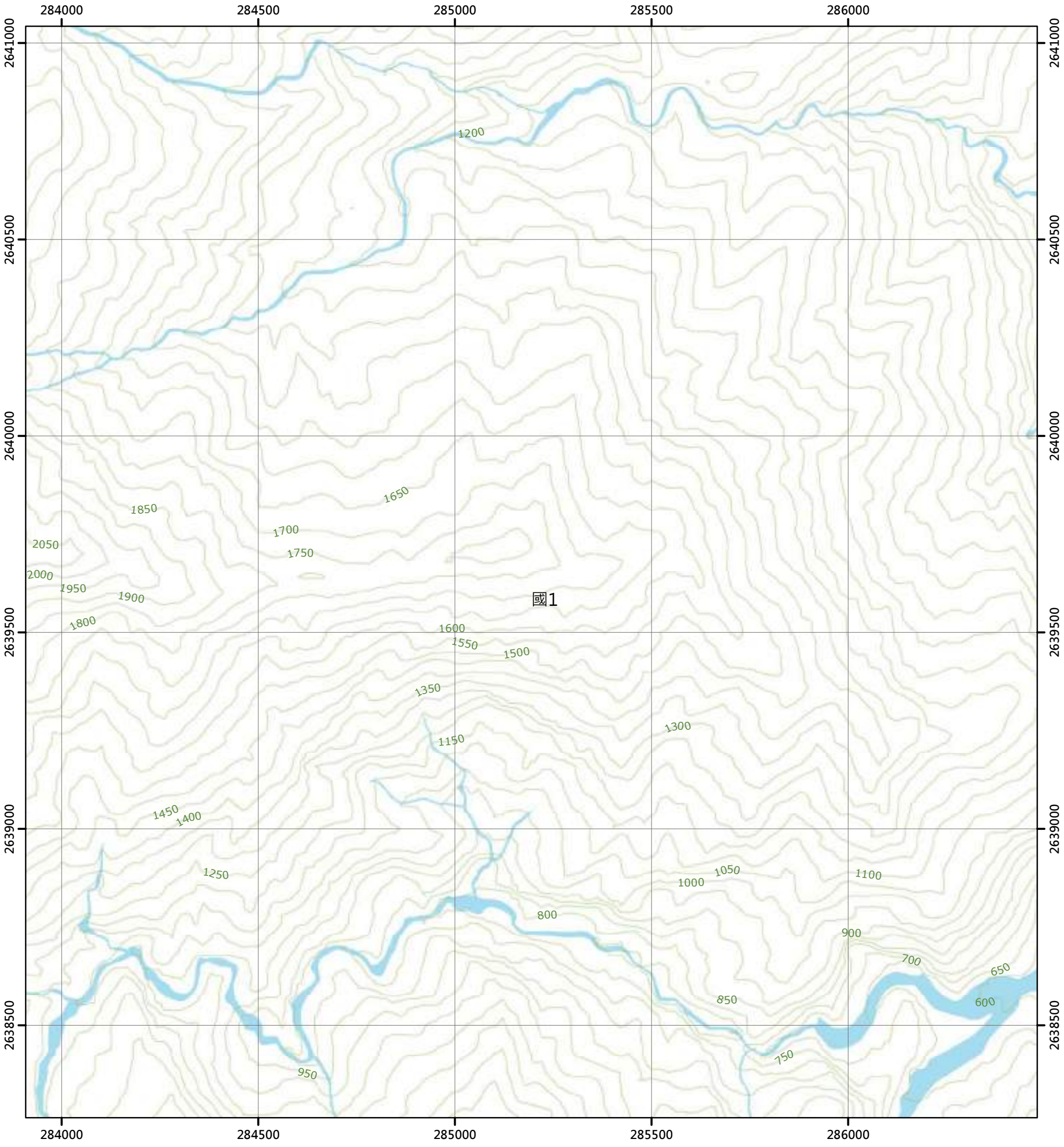

圖例

國土保育地區	海洋資源地區	農業發展地區	城鄉發展地區
國1 第一類	海1-1 第一類之一	農1 第一類	城1 第一類
國2 第二類	海1-2 第一類之二	農2 第二類	城2-1 第二類之一
國3 第三類	海1-3 第一類之三	農3 第三類	城2-2 第二類之二
國4 第四類	海2 第二類	農4 第四類	城2-3 第二類之三
	海3 第三類	農4(原) 第四類	城3 第三類
		農5 第五類	

N

0 250 500 公尺

96201043 二子山(四) 第289頁	96201044 二子山(一) 第290頁	96201045 清昌山(四) 第291頁
96201053 二子山(三) 第304頁	96201054 二子山(二) 第305頁	96201055 清昌山(三) 第306頁
96201063 初見(四) 第319頁	96201064 初見(一) 第320頁	96201065 見返(四) 第321頁

花蓮縣
萬榮鄉

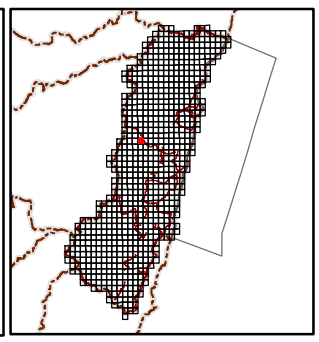

繪製日期：113年2月

清昌山(三)

花蓮縣國土功能分區圖

96201055

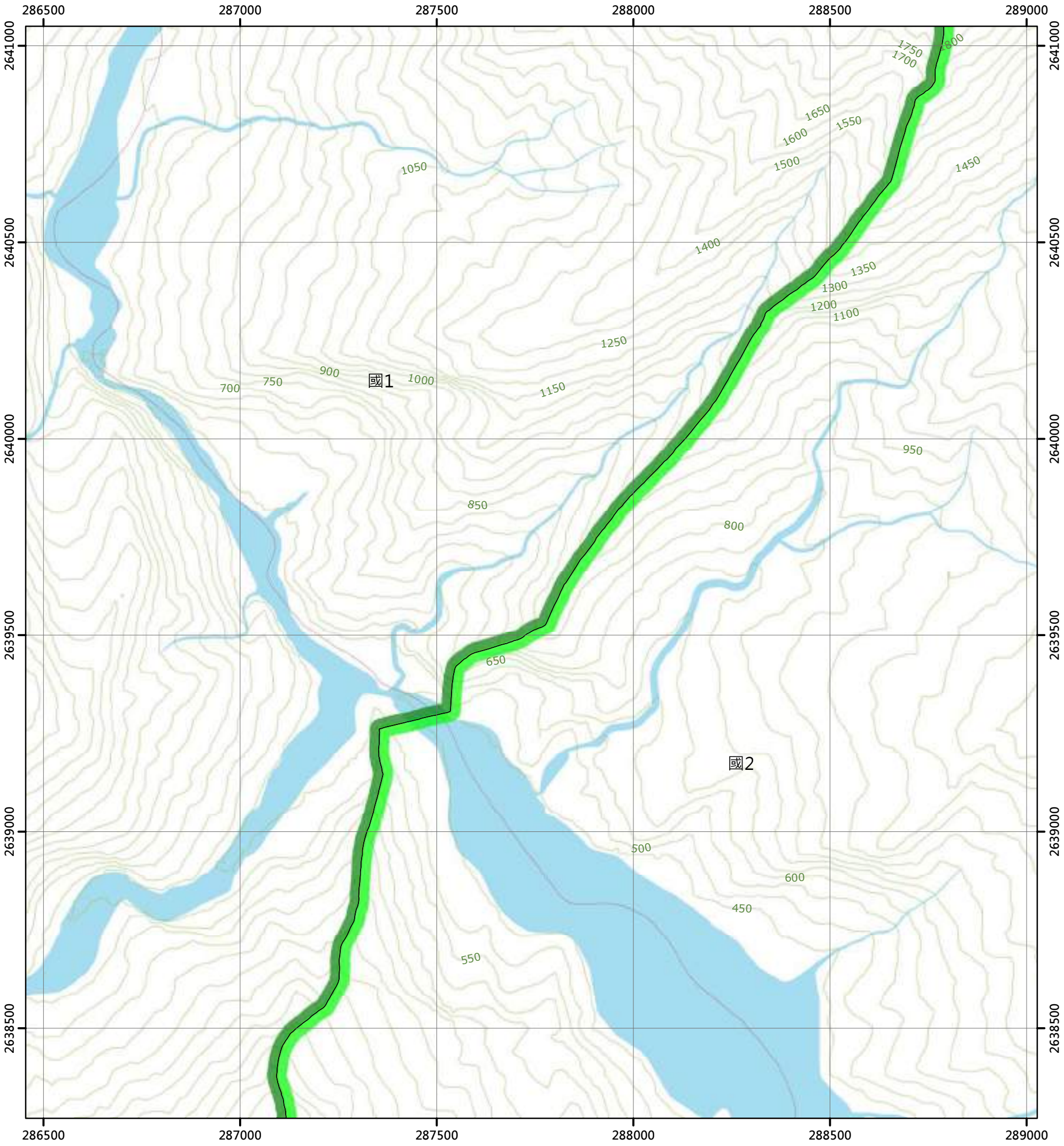

圖例

國土保育地區		海洋資源地區		農業發展地區		城鄉發展地區	
國1	第一類	海1-1	第一類之一	農1	第一類	城1	第一類
國2	第二類	海1-2	第一類之二	農2	第二類	城2-1	第二類之一
國3	第三類	海1-3	第一類之三	農3	第三類	城2-2	第二類之二
國4	第四類	海2	第二類	農4	第四類	城2-3	第二類之三
		海3	第三類	農4(原)	第四類	城3	第三類
				農5	第五類		

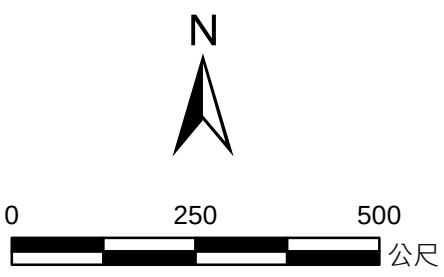

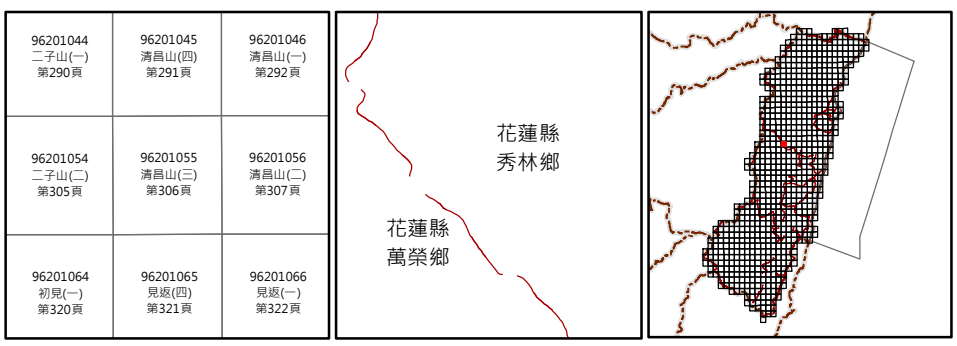

繪製日期：113年2月

清昌山(二)

花蓮縣國土功能分區圖

96201056

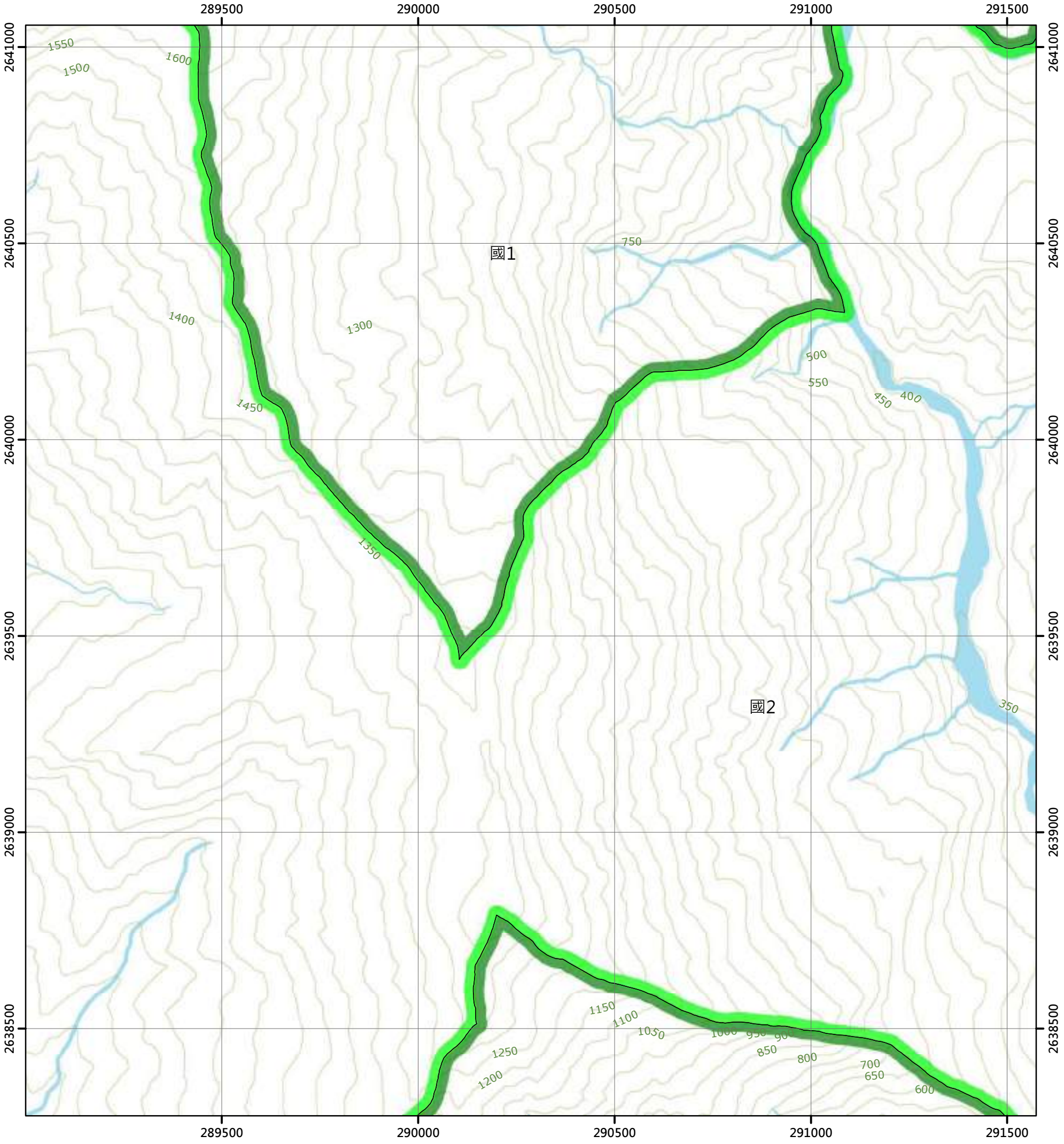

圖例

國土保育地區		海洋資源地區		農業發展地區		城鄉發展地區	
國1	第一類	海1-1	第一類之一	農1	第一類	城1	第一類
國2	第二類	海1-2	第一類之二	農2	第二類	城2-1	第二類之一
國3	第三類	海1-3	第一類之三	農3	第三類	城2-2	第二類之二
國4	第四類	海2	第二類	農4	第四類	城2-3	第二類之三
		海3	第三類	農4(原)	第四類	城3	第三類
				農5	第五類		

N

0 250 500 公尺

96201045 清昌山(四) 第291頁	96201046 清昌山(一) 第292頁	96201047 木瓜南山(四) 第293頁
96201055 清昌山(三) 第306頁	96201056 清昌山(二) 第307頁	96201057 木瓜南山(三) 第308頁
96201065 見返(四) 第321頁	96201066 見返(一) 第322頁	96201067 林榮(四) 第323頁

花蓮縣
秀林鄉

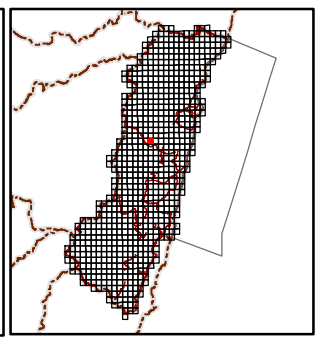

繪製日期：113年2月

木瓜南山(三)

花蓮縣國土功能分區圖

96201057

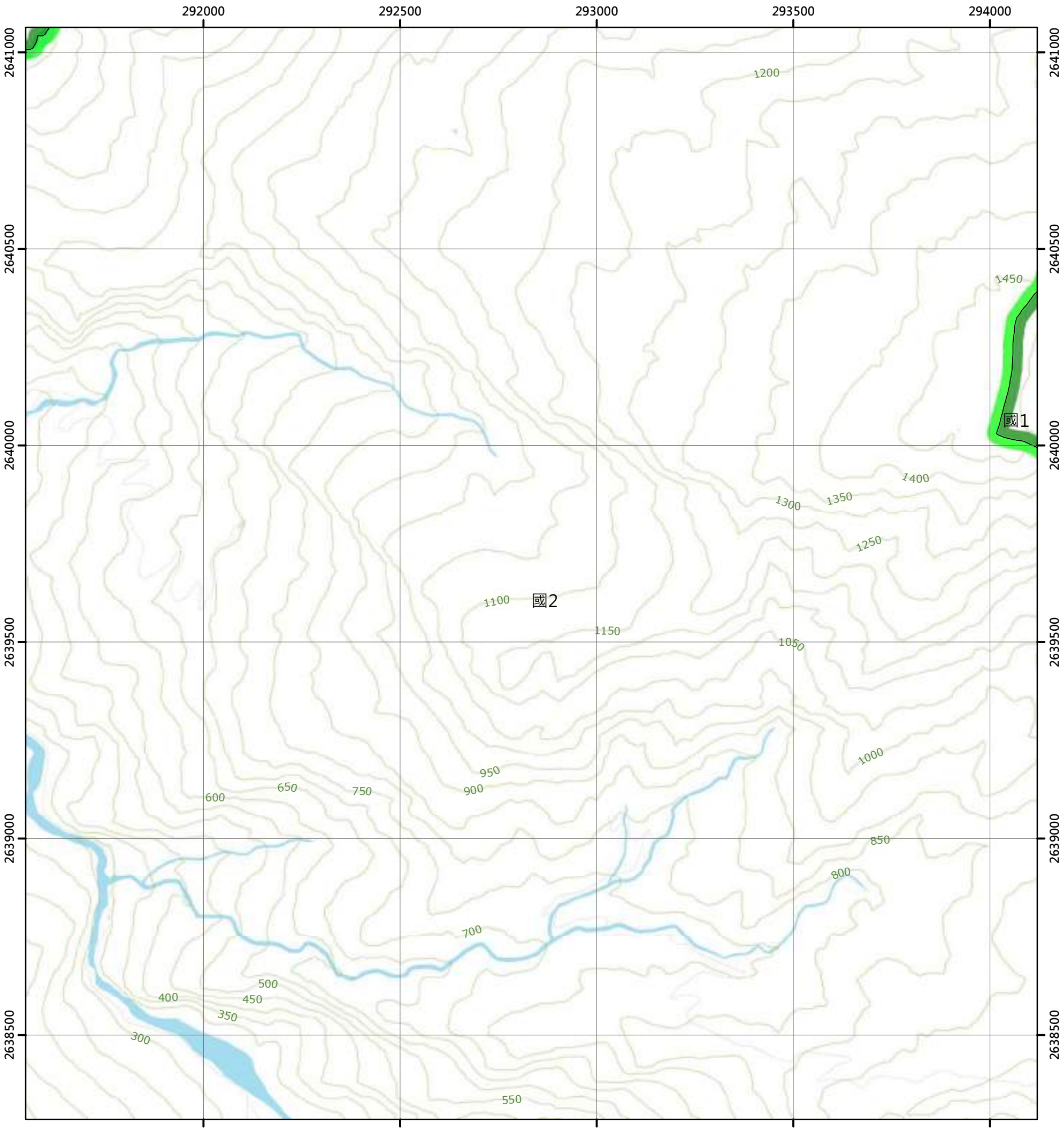

圖例

國土保育地區		海洋資源地區		農業發展地區		城鄉發展地區	
國1	第一類	海1-1	第一類之一	農1	第一類	城1	第一類
國2	第二類	海1-2	第一類之二	農2	第二類	城2-1	第二類之一
國3	第三類	海1-3	第一類之三	農3	第三類	城2-2	第二類之二
國4	第四類	海2	第二類	農4	第四類	城2-3	第二類之三
		海3	第三類	農4(原)	第四類	城3	第三類
				農5	第五類		

N

0 250 500 公尺

96201046 清昌山(一) 第292頁	96201047 木瓜南山(四) 第293頁	96201048 木瓜南山(一) 第294頁
96201056 清昌山(二) 第307頁	96201057 木瓜南山(三) 第308頁	96201058 木瓜南山(二) 第309頁
96201066 見返(一) 第322頁	96201067 林榮(四) 第323頁	96201068 林榮(一) 第324頁

花蓮縣
秀林鄉

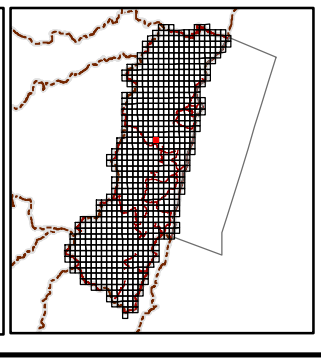

繪製日期：113年2月

木瓜南山(二)

花蓮縣國土功能分區圖

96201058

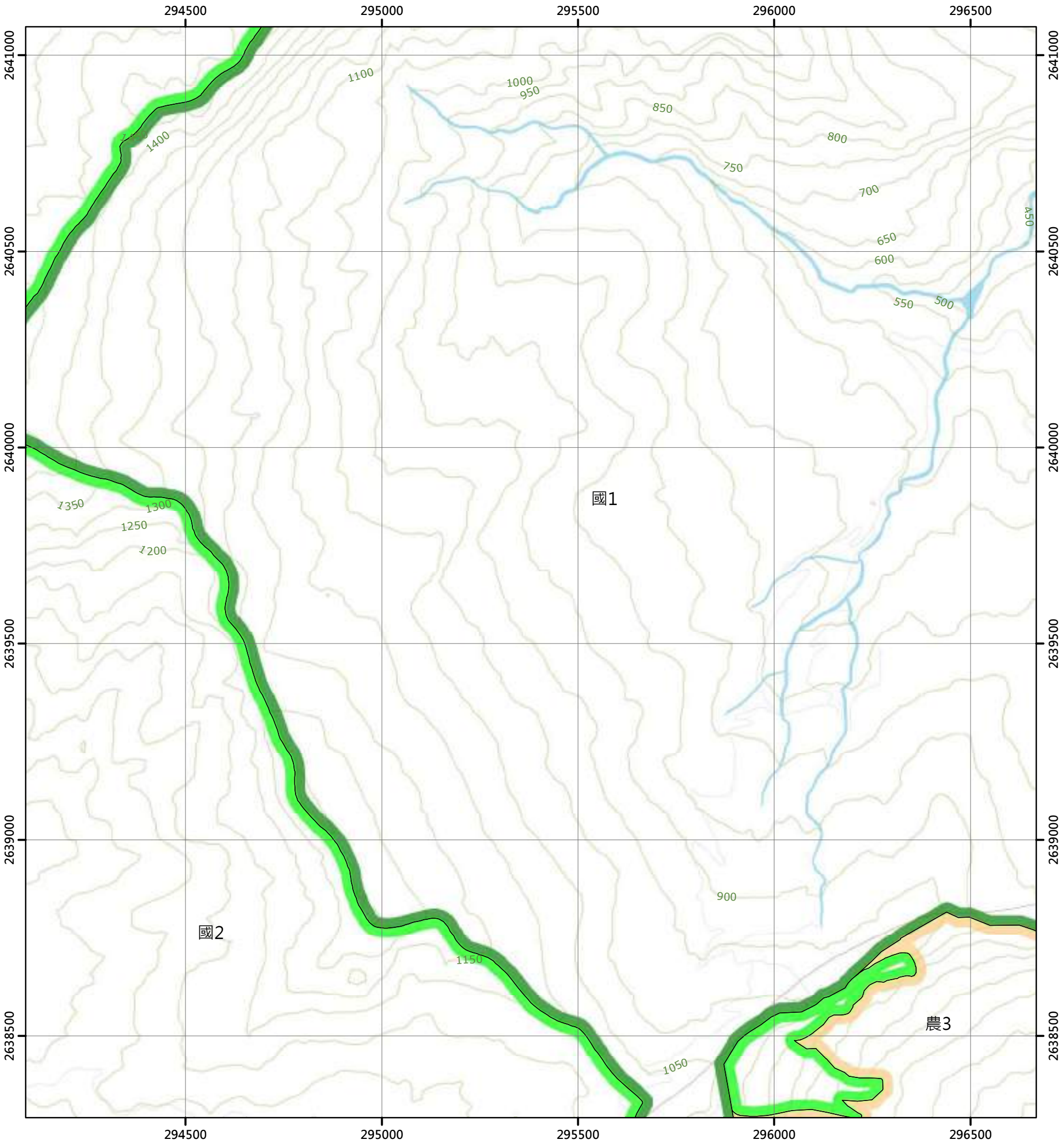

圖例

國土保育地區		海洋資源地區		農業發展地區		城鄉發展地區	
國1	第一類	海1-1	第一類之一	農1	第一類	城1	第一類
國2	第二類	海1-2	第一類之二	農2	第二類	城2-1	第二類之一
國3	第三類	海1-3	第一類之三	農3	第三類	城2-2	第二類之二
國4	第四類	海2	第二類	農4	第四類	城2-3	第二類之三
		海3	第三類	農4(原)	第四類	城3	第三類
				農5	第五類		

N

0 250 500 公尺

96201047 木瓜南山(四) 第293頁	96201048 木瓜南山(一) 第294頁	96201049 豐山(四) 第295頁
96201057 木瓜南山(三) 第308頁	96201058 木瓜南山(二) 第309頁	96201059 豐山(三) 第310頁
96201067 林榮(四) 第323頁	96201068 林榮(一) 第324頁	96201069 大樹腳 第325頁

花蓮縣
秀林鄉

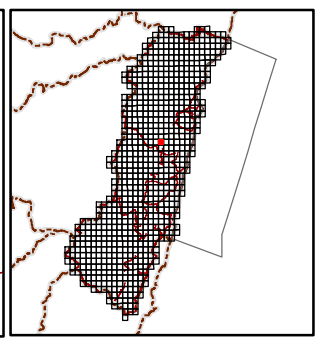

繪製日期：113年2月

豐山(三)

花蓮縣國土功能分區圖

96201059

297000 297500 298000 298500 299000

2641000 2640500 2640000 2639500 2639000 2638500

國1 國2 農1 農2 農3 農4(原)

400 350 300 450 500 550 250 200 650 700 850 800 750 600 100 50 150

花41

圖例

國土保育地區	海洋資源地區	農業發展地區	城鄉發展地區
國1 第一類	海1-1 第一類之一	農1 第一類	城1 第一類
國2 第二類	海1-2 第一類之二	農2 第二類	城2-1 第二類之一
國3 第三類	海1-3 第一類之三	農3 第三類	城2-2 第二類之二
國4 第四類	海2 第二類	農4 第四類	城2-3 第二類之三
	海3 第三類	農4(原) 第四類	城3 第三類
		農5 第五類	

N

0 250 500 公尺

96201048 木瓜南山(一) 第294頁	96201049 豐山(四) 第295頁	96201050 豐山(一) 第296頁
96201058 木瓜南山(二) 第309頁	96201059 豐山(三) 第310頁	96201060 豐山 第311頁
96201068 林榮(一) 第324頁	96201069 大樹腳 第325頁	96201070 豐裡 第326頁

花蓮縣 秀林鄉

花蓮縣 壽豐鄉

繪製日期：113年2月

豐山

花蓮縣國土功能分區圖

96201060

299500 300000 300500 301000 301500

2641000 2640500 2640000 2639500 2639000 2638500

國2 農5 農3 城1 農1 農2 城2-2 農4(原) 農4

花41 花39 花38 花38

400 550 500 450 350 300 150 50 250 200 100

9

圖例

國土保育地區		海洋資源地區		農業發展地區		城鄉發展地區	
國1	第一類	海1-1	第一類之一	農1	第一類	城1	第一類
國2	第二類	海1-2	第一類之二	農2	第二類	城2-1	第二類之一
國3	第三類	海1-3	第一類之三	農3	第三類	城2-2	第二類之二
國4	第四類	海2	第二類	農4	第四類	城2-3	第二類之三
		海3	第三類	農4(原)	第四類	城3	第三類
				農5	第五類		

N

0 250 500 公尺

96201049 豐山(四) 第295頁	96201050 豐山(一) 第296頁	97204041 平和 第297頁
96201059 豐山(三) 第310頁	96201060 豐山 第311頁	97204051 壽豐 第312頁
96201069 大樹腳 第325頁	96201070 豐裡 第326頁	97204061 豐坪 第327頁

花蓮縣
壽豐鄉

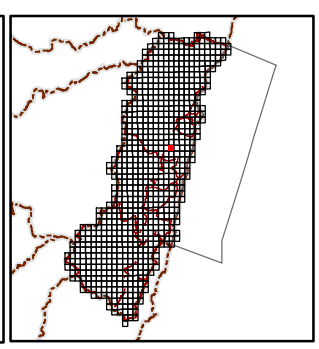

繪製日期：113年2月

壽豐

花蓮縣國土功能分區圖

97204051

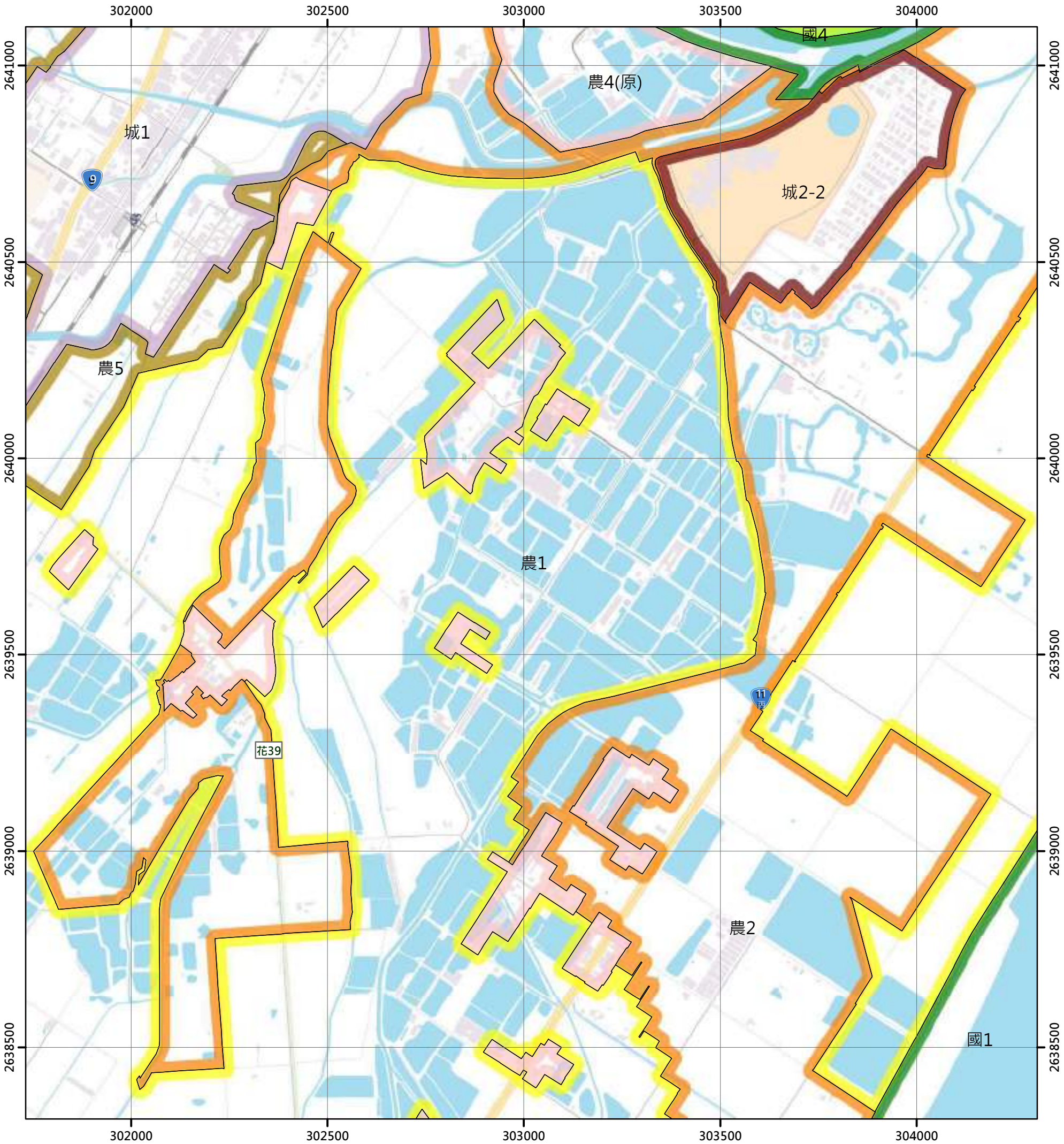

圖例

國土保育地區		海洋資源地區		農業發展地區		城鄉發展地區	
國1	第一類	海1-1	第一類之一	農1	第一類	城1	第一類
國2	第二類	海1-2	第一類之二	農2	第二類	城2-1	第二類之一
國3	第三類	海1-3	第一類之三	農3	第三類	城2-2	第二類之二
國4	第四類	海2	第二類	農4	第四類	城2-3	第二類之三
		海3	第三類	農4(原)	第四類	城3	第三類
				農5	第五類		

N

0 250 500 公尺

96201050 豐山(一) 第296頁	97204041 平和 第297頁	97204042 吳全 第298頁
96201060 豐山 第311頁	97204051 壽豐 第312頁	97204052 月眉 第313頁
96201070 豐裡 第326頁	97204061 豐坪 第327頁	97204062 月眉山 第328頁

花蓮縣
壽豐鄉

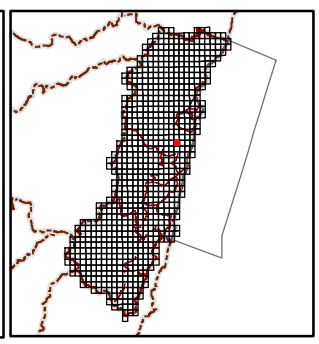

繪製日期：113年2月

月眉

花蓮縣國土功能分區圖

97204052

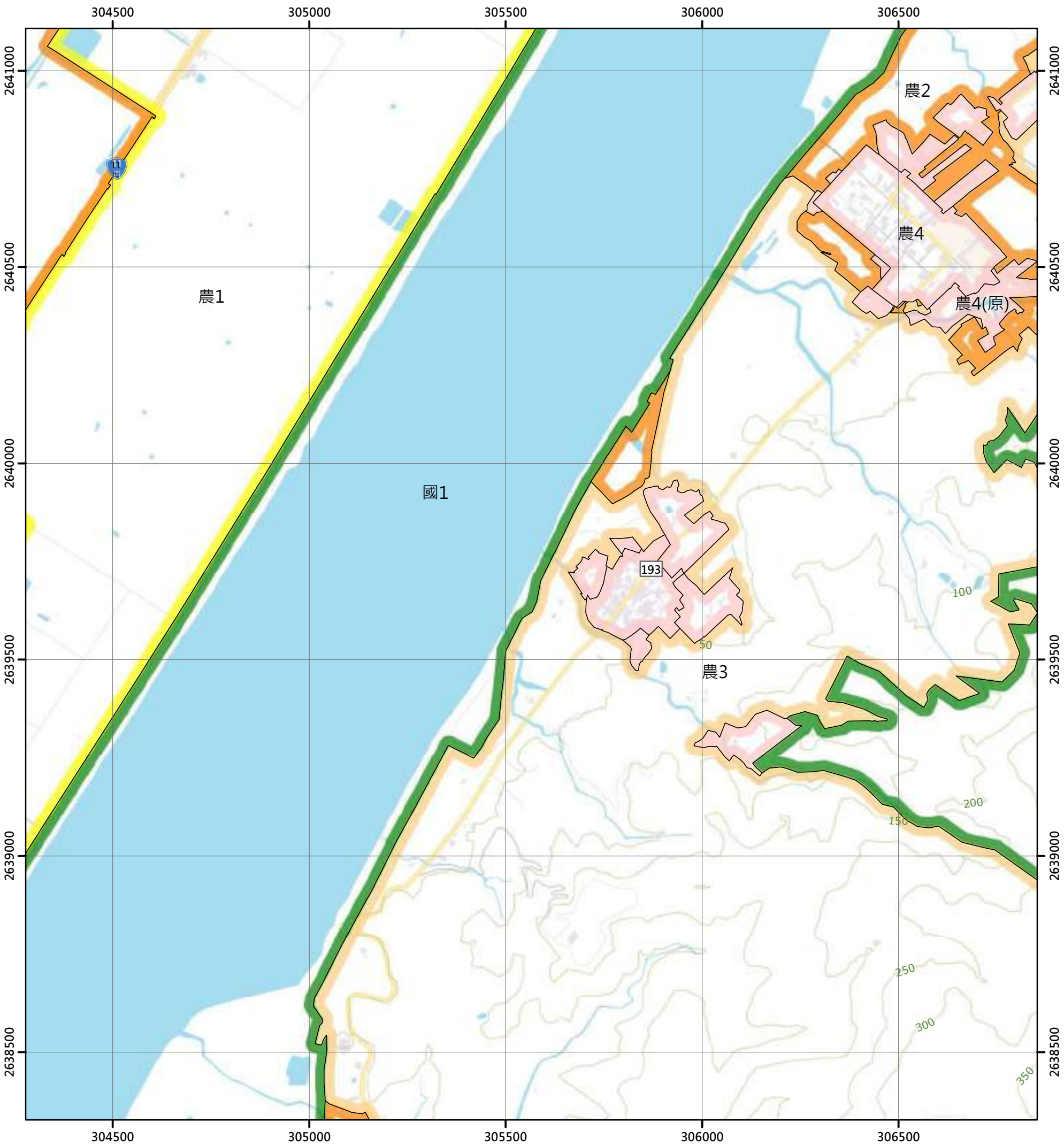

圖例

國土保育地區		海洋資源地區		農業發展地區		城鄉發展地區	
國1	第一類	海1-1	第一類之一	農1	第一類	城1	第一類
國2	第二類	海1-2	第一類之二	農2	第二類	城2-1	第二類之一
國3	第三類	海1-3	第一類之三	農3	第三類	城2-2	第二類之二
國4	第四類	海2	第二類	農4	第四類	城2-3	第二類之三
		海3	第三類	農4(原)	第四類	城3	第三類
				農5	第五類		

N

0 250 500 公尺

97204041 平和 第297頁	97204042 吳全 第298頁	97204043 崩崁 第299頁
97204051 壽豐 第312頁	97204052 月眉 第313頁	97204053 北月眉山 第314頁
97204061 豐坪 第327頁	97204062 月眉山 第328頁	97204063 東月眉山 第329頁

花蓮縣
壽豐鄉

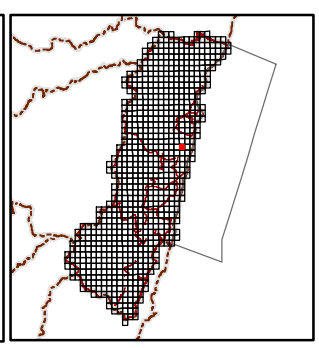

繪製日期：113年2月

北月眉山

花蓮縣國土功能分區圖

97204053

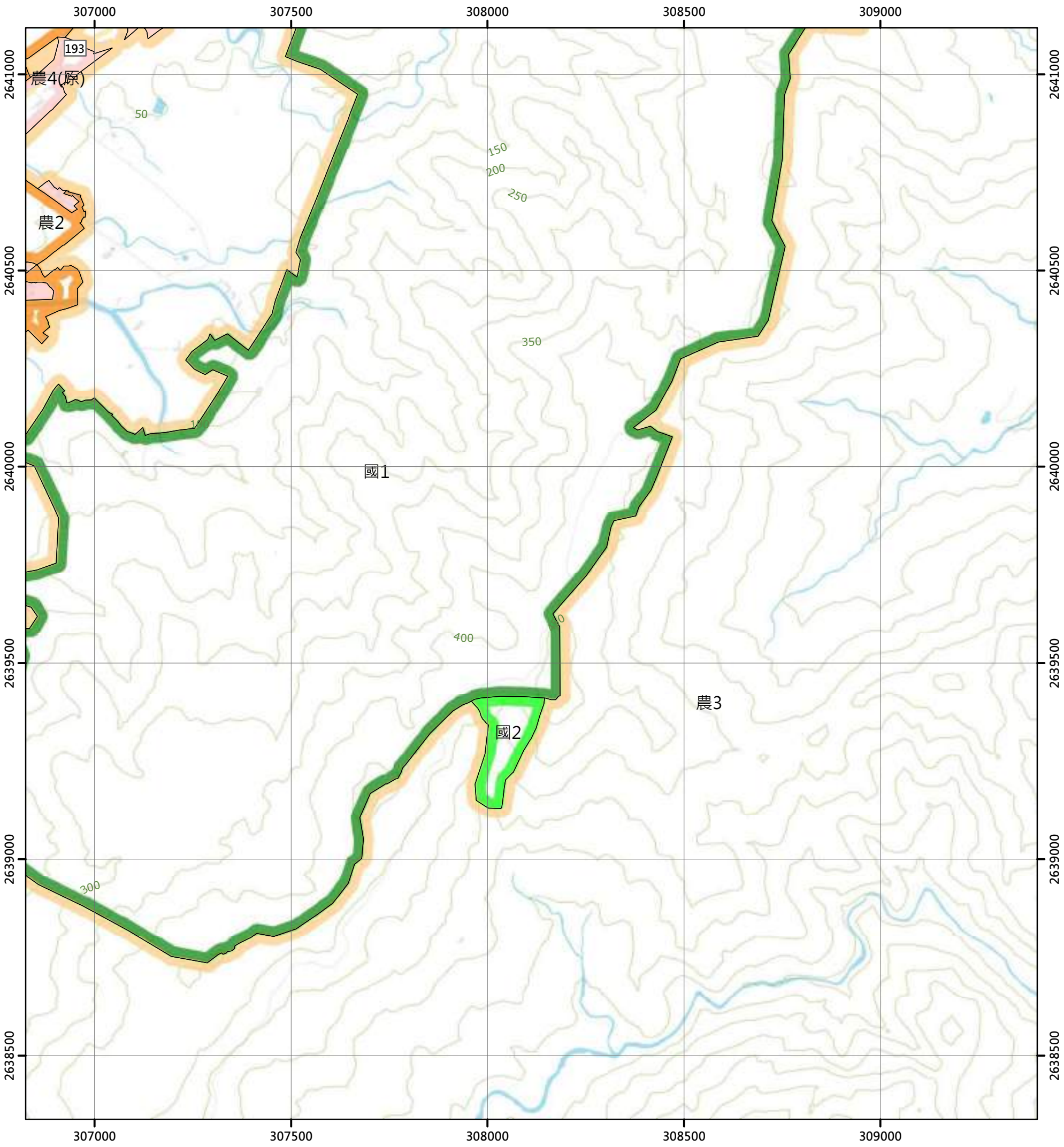

圖例

國土保育地區		海洋資源地區		農業發展地區		城鄉發展地區	
國1	第一類	海1-1	第一類之一	農1	第一類	城1	第一類
國2	第二類	海1-2	第一類之二	農2	第二類	城2-1	第二類之一
國3	第三類	海1-3	第一類之三	農3	第三類	城2-2	第二類之二
國4	第四類	海2	第二類	農4	第四類	城2-3	第二類之三
		海3	第三類	農4(原)	第四類	城3	第三類
				農5	第五類		

N

0 250 500 公尺

97204042 吳全 第298頁	97204043 崩崁 第299頁	97204044 福德 第300頁
97204052 月眉 第313頁	97204053 北月眉山 第314頁	97204054 鹽寮 第315頁
97204062 月眉山 第328頁	97204063 東月眉山 第329頁	97204064 橄子樹腳 第330頁

花蓮縣
壽豐鄉

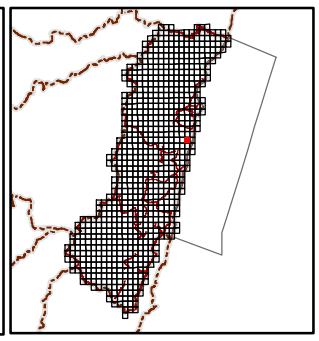

繪製日期：113年2月

鹽寮

花蓮縣國土功能分區圖

97204054

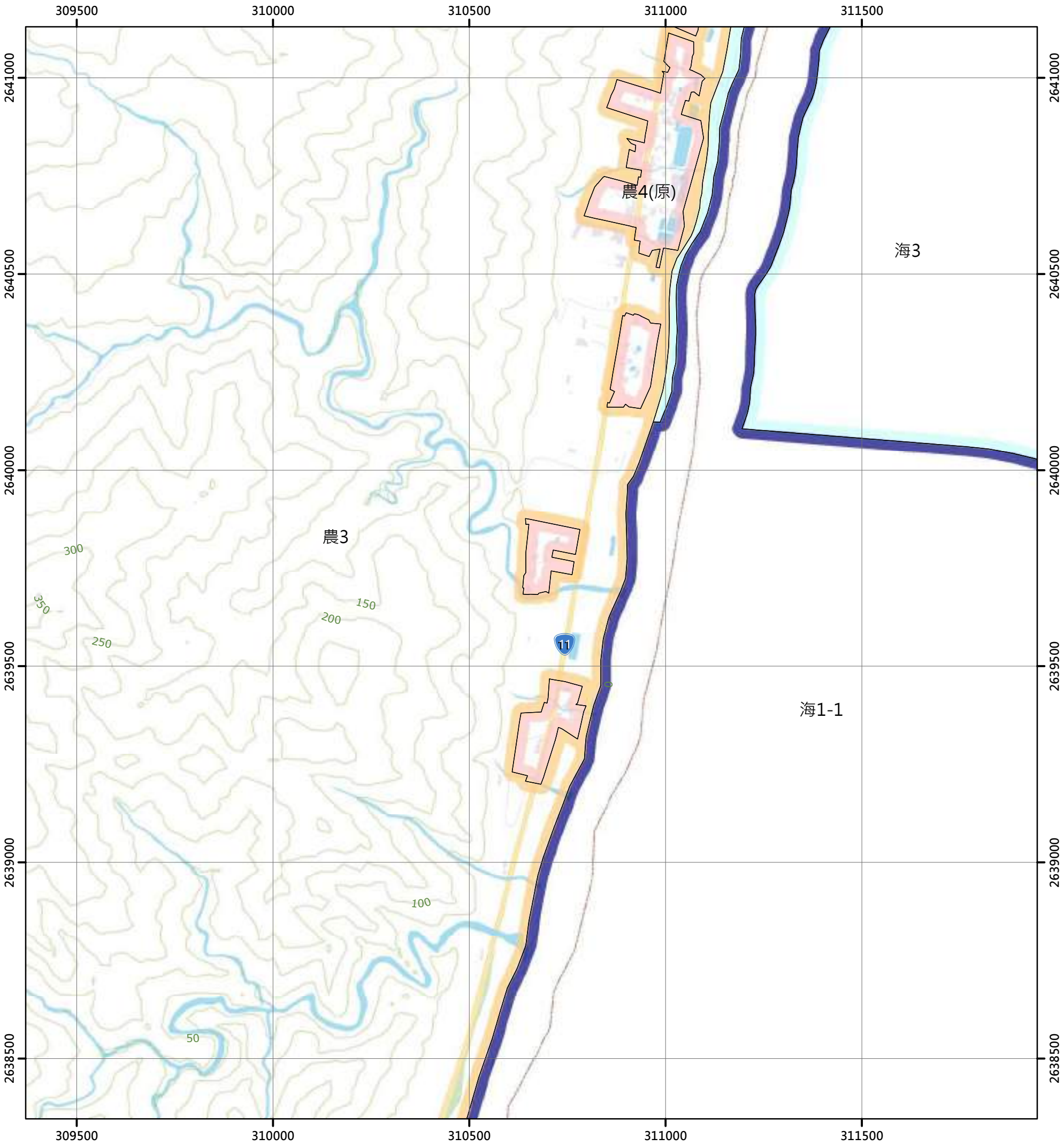

圖例

國土保育地區
- 國1 第一類
- 國2 第二類
- 國3 第三類
- 國4 第四類

海洋資源地區
- 海1-1 第一類之一
- 海1-2 第一類之二
- 海1-3 第一類之三
- 海2 第二類
- 海3 第三類

農業發展地區
- 農1 第一類
- 農2 第二類
- 農3 第三類
- 農4 第四類
- 農4(原) 第四類
- 農5 第五類

城鄉發展地區
- 城1 第一類
- 城2-1 第二類之一
- 城2-2 第二類之二
- 城2-3 第二類之三
- 城3 第三類

N

0 250 500 公尺

97204043 崩崁 第299頁
97204044 福德 第300頁
97204053 北月眉山 第314頁
97204054 鹽寮 第315頁
97204063 東月眉山 第329頁
97204064 橄子樹腳 第330頁

花蓮縣
壽豐鄉

繪製日期：113年2月

草山(一)

花蓮縣國土功能分區圖

96204070

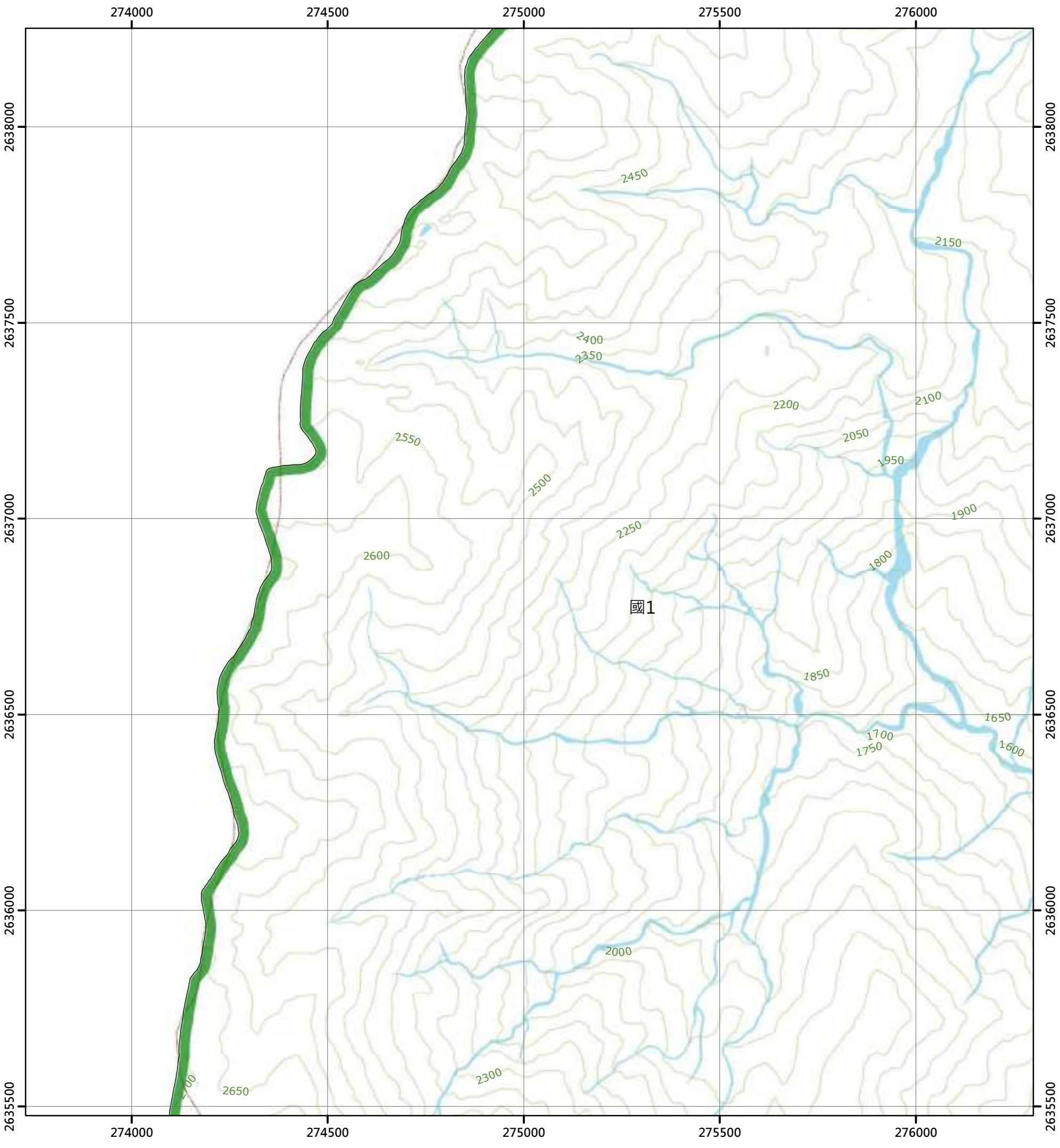

圖例

國土保育地區		海洋資源地區		農業發展地區		城鄉發展地區	
國1	第一類	海1-1	第一類之一	農1	第一類	城1	第一類
國2	第二類	海1-2	第一類之二	農2	第二類	城2-1	第二類之一
國3	第三類	海1-3	第一類之三	農3	第三類	城2-2	第二類之二
國4	第四類	海2	第二類	農4	第四類	城2-3	第二類之三
		海3	第三類	農4(原)	第四類	城3	第三類
				農5	第五類		

N

0 250 500 公尺

	96204060 南溪上游(二) 第301頁	96201051 安東軍山(三) 第302頁
	96204070 草山(一) 第316頁	96201061 安東山(四) 第317頁
96204079 草山(三) 第331頁	96204080 草山(二) 第332頁	96201071 安東山(三) 第333頁

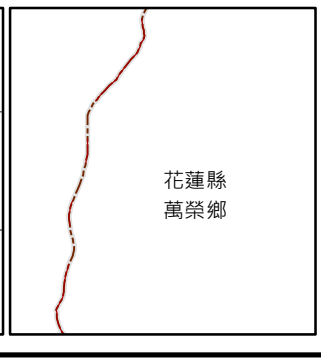

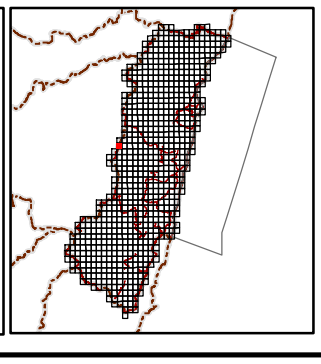

繪製日期：113年2月

安東山(四)

花蓮縣國土功能分區圖

96201061

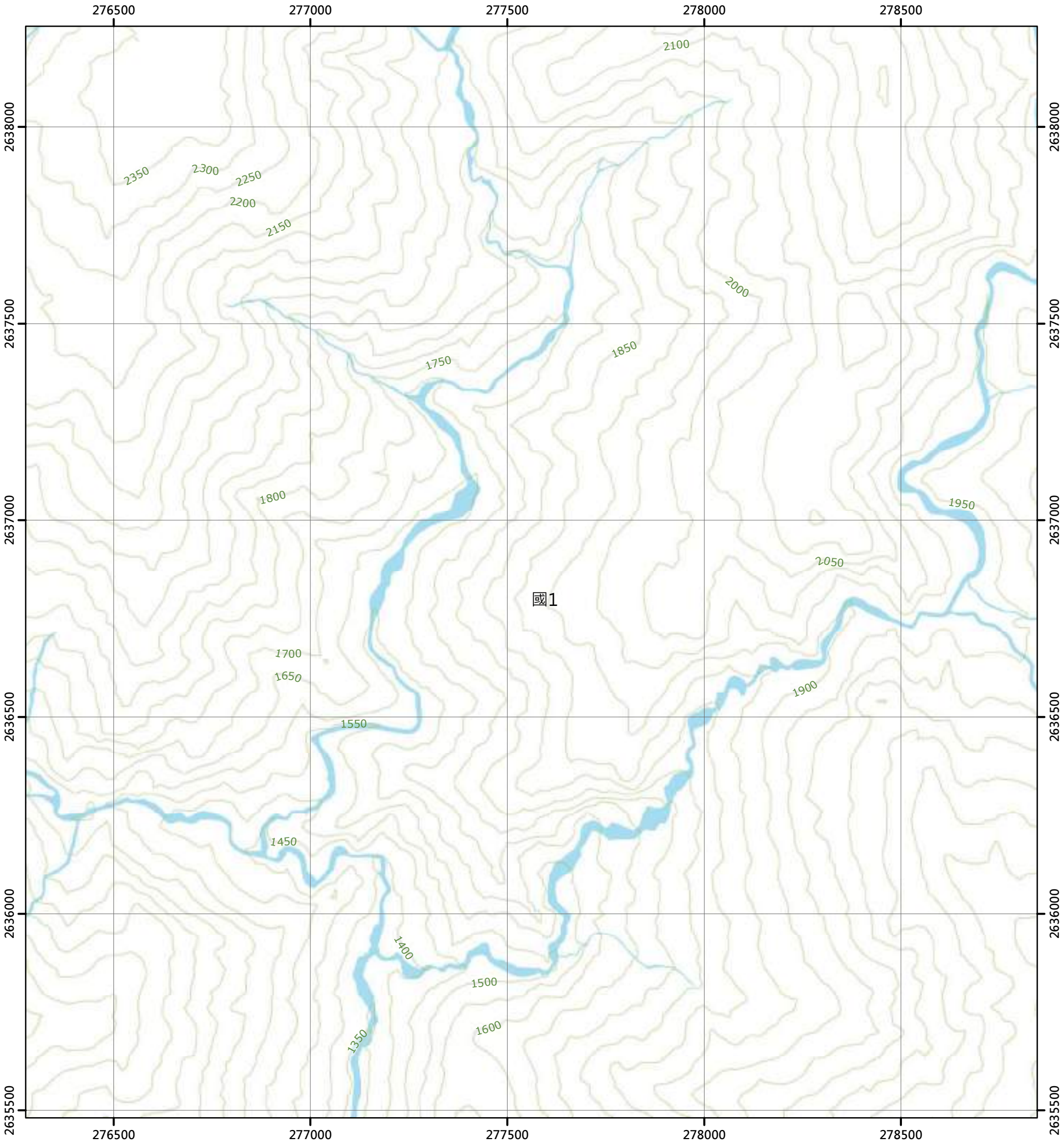

圖例

國土保育地區		海洋資源地區		農業發展地區		城鄉發展地區	
國1	第一類	海1-1	第一類之一	農1	第一類	城1	第一類
國2	第二類	海1-2	第一類之二	農2	第二類	城2-1	第二類之一
國3	第三類	海1-3	第一類之三	農3	第三類	城2-2	第二類之二
國4	第四類	海2	第二類	農4	第四類	城2-3	第二類之三
		海3	第三類	農4(原)	第四類	城3	第三類
				農5	第五類		

N

0 250 500 公尺

96204060 南溪上游(二) 第301頁	96201051 安東軍山(三) 第302頁	96201052 安東軍山(二) 第303頁
96204070 草山(一) 第316頁	96201061 安東山(四) 第317頁	96201062 安東山(一) 第318頁
96204080 草山(二) 第332頁	96201071 安東山(三) 第333頁	96201072 安東山(二) 第334頁

花蓮縣
萬榮鄉

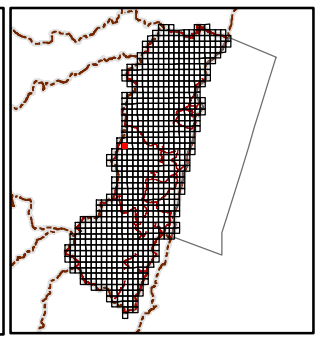

繪製日期：113年2月

安東山(一)

花蓮縣國土功能分區圖

96201062

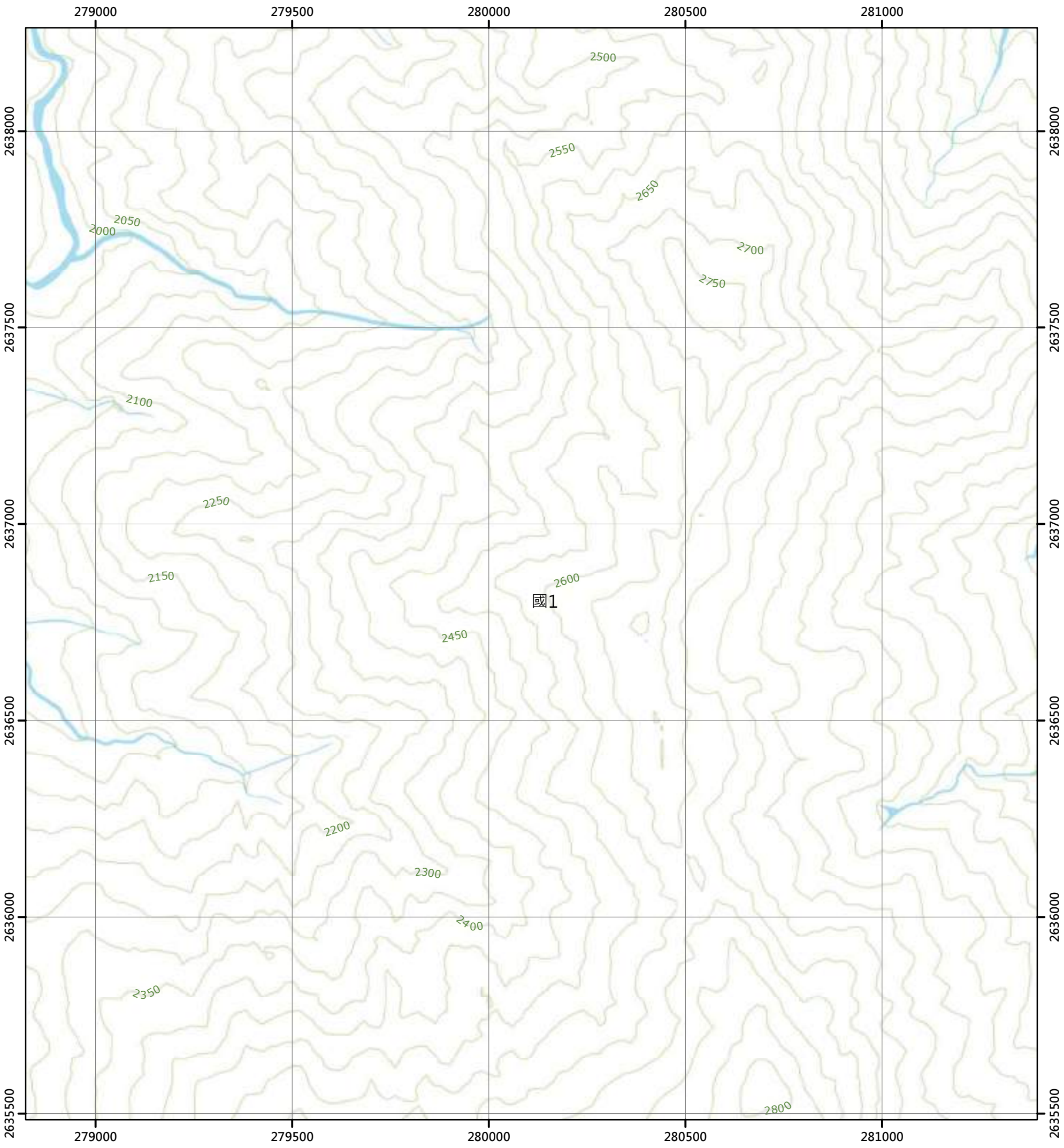

圖例

國土保育地區		海洋資源地區		農業發展地區		城鄉發展地區	
國1	第一類	海1-1	第一類之一	農1	第一類	城1	第一類
國2	第二類	海1-2	第一類之二	農2	第二類	城2-1	第二類之一
國3	第三類	海1-3	第一類之三	農3	第三類	城2-2	第二類之二
國4	第四類	海2	第二類	農4	第四類	城2-3	第二類之三
		海3	第三類	農4(原)	第四類	城3	第三類
				農5	第五類		

N

0 250 500 公尺

96201051 安東軍山(三) 第302頁	96201052 安東軍山(二) 第303頁	96201053 二子山(三) 第304頁
96201061 安東山(四) 第317頁	96201062 安東山(一) 第318頁	96201063 初見(四) 第319頁
96201071 安東山(三) 第333頁	96201072 安東山(二) 第334頁	96201073 初見(三) 第335頁

花蓮縣
萬榮鄉

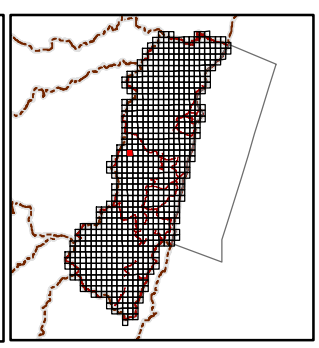

繪製日期：113年2月

初見(四)

花蓮縣國土功能分區圖

96201063

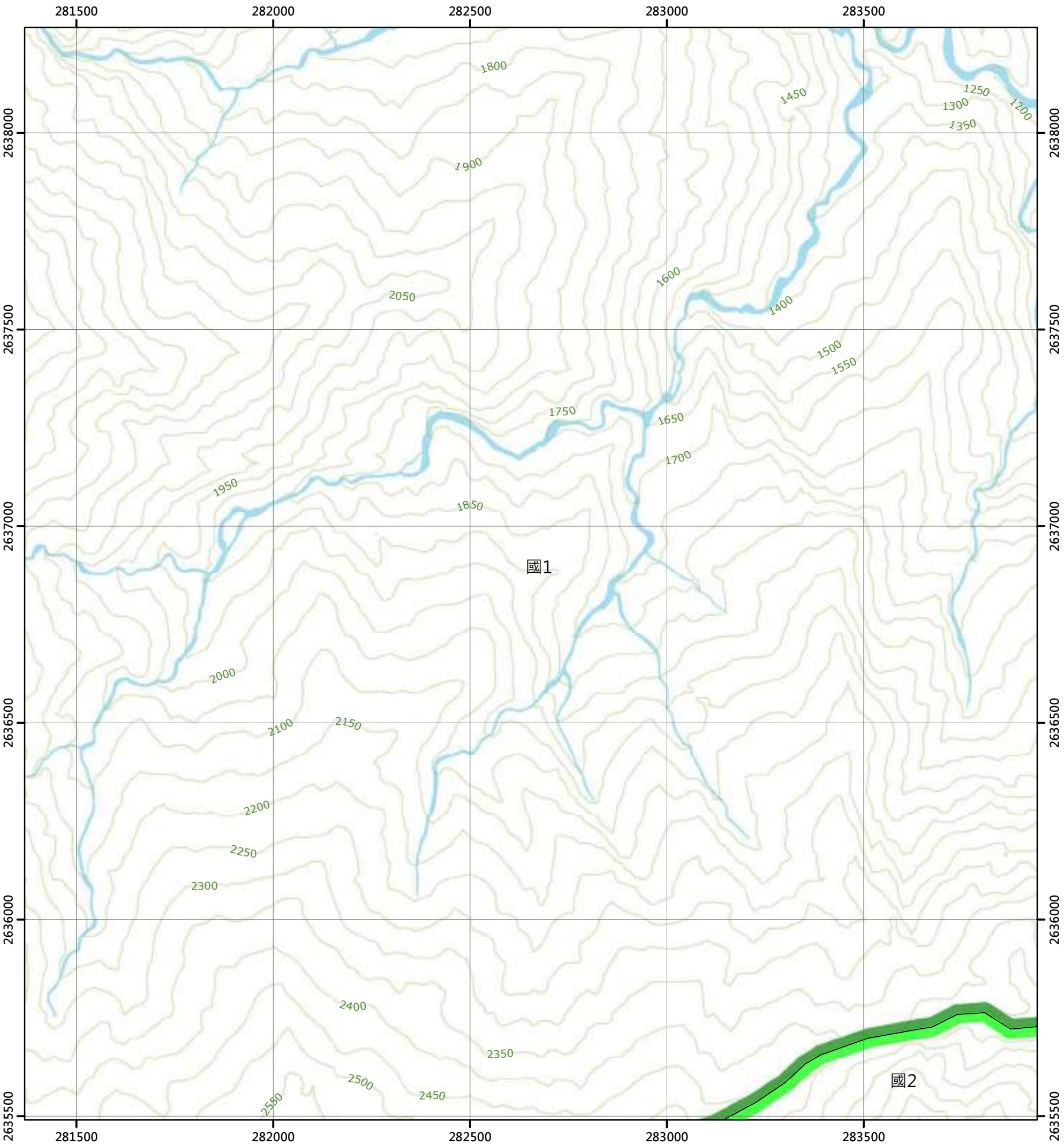

圖例

國土保育地區		海洋資源地區		農業發展地區		城鄉發展地區	
國1	第一類	海1-1	第一類之一	農1	第一類	城1	第一類
國2	第二類	海1-2	第一類之二	農2	第二類	城2-1	第二類之一
國3	第三類	海1-3	第一類之三	農3	第三類	城2-2	第二類之二
國4	第四類	海2	第二類	農4	第四類	城2-3	第二類之三
		海3	第三類	農4(原)	第四類	城3	第三類
				農5	第五類		

N

0 250 500 公尺

96201052 安東軍山(二) 第303頁	96201053 二子山(三) 第304頁	96201054 二子山(二) 第305頁
96201062 安東山(一) 第318頁	96201063 初見(四) 第319頁	96201064 初見(一) 第320頁
96201072 安東山(二) 第334頁	96201073 初見(三) 第335頁	96201074 初見(二) 第336頁

花蓮縣
萬榮鄉

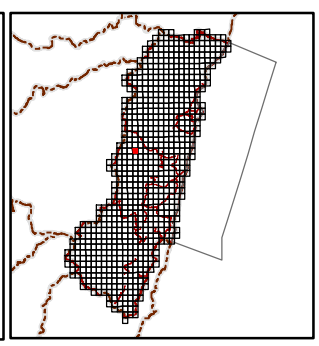

繪製日期：113年2月

初見(一)

花蓮縣國土功能分區圖

96201064

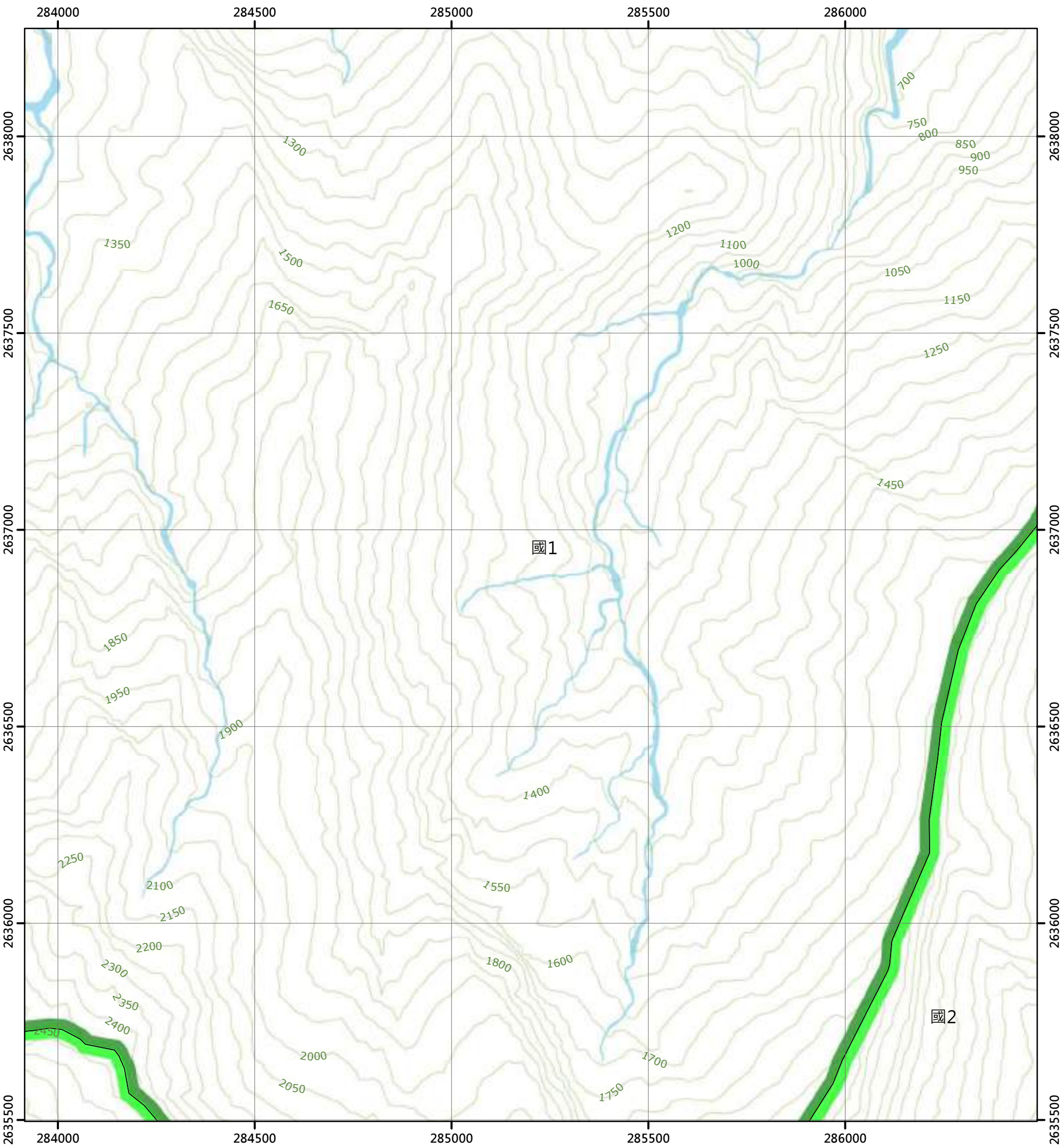

圖例

國土保育地區		海洋資源地區		農業發展地區		城鄉發展地區	
國1	第一類	海1-1	第一類之一	農1	第一類	城1	第一類
國2	第二類	海1-2	第一類之二	農2	第二類	城2-1	第二類之一
國3	第三類	海1-3	第一類之三	農3	第三類	城2-2	第二類之二
國4	第四類	海2	第二類	農4	第四類	城2-3	第二類之三
		海3	第三類	農4(原)	第四類	城3	第三類
				農5	第五類		

N

0 250 500 公尺

96201053 二子山(三) 第304頁	96201054 二子山(二) 第305頁	96201055 清昌山(三) 第306頁
96201063 初見(四) 第319頁	96201064 初見(一) 第320頁	96201065 見返(四) 第321頁
96201073 初見(三) 第335頁	96201074 初見(二) 第336頁	96201075 見返(三) 第337頁

花蓮縣
萬榮鄉

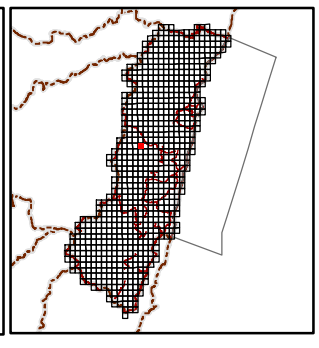

繪製日期：113年2月

見返(四)

花蓮縣國土功能分區圖

96201065

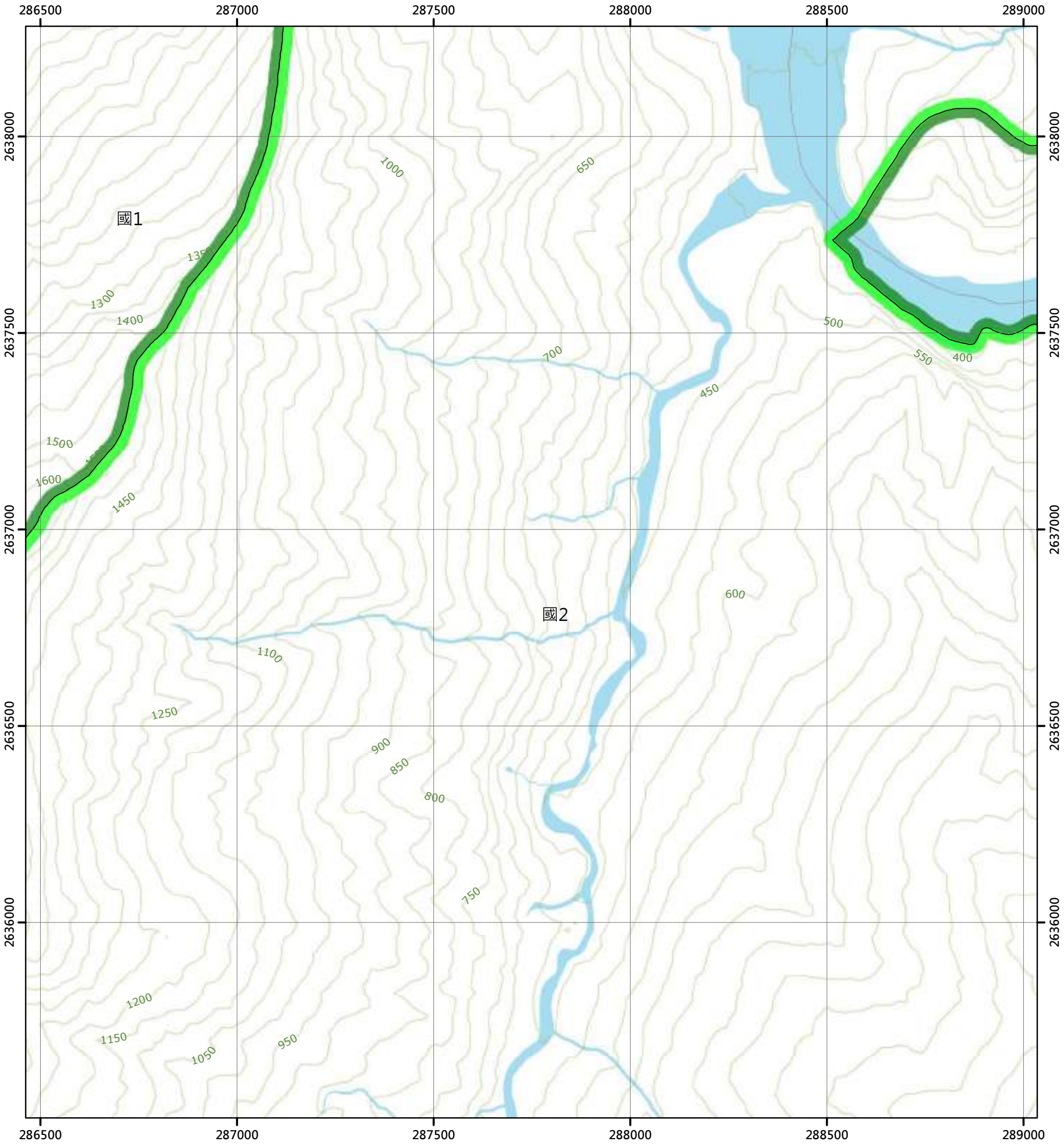

圖例

國土保育地區		海洋資源地區		農業發展地區		城鄉發展地區	
國1	第一類	海1-1	第一類之一	農1	第一類	城1	第一類
國2	第二類	海1-2	第一類之二	農2	第二類	城2-1	第二類之一
國3	第三類	海1-3	第一類之三	農3	第三類	城2-2	第二類之二
國4	第四類	海2	第二類	農4	第四類	城2-3	第二類之三
		海3	第三類	農4(原)	第四類	城3	第三類
				農5	第五類		

N

0 250 500 公尺

96201054 二子山(二) 第305頁	96201055 清昌山(三) 第306頁	96201056 清昌山(二) 第307頁
96201064 初見(一) 第320頁	96201065 見返(四) 第321頁	96201066 見返(一) 第322頁
96201074 初見(二) 第336頁	96201075 見返(三) 第337頁	96201076 見返(二) 第338頁

花蓮縣
萬榮鄉

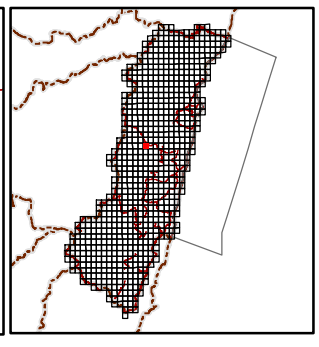

繪製日期：113年2月

見返(一)

花蓮縣國土功能分區圖

96201066

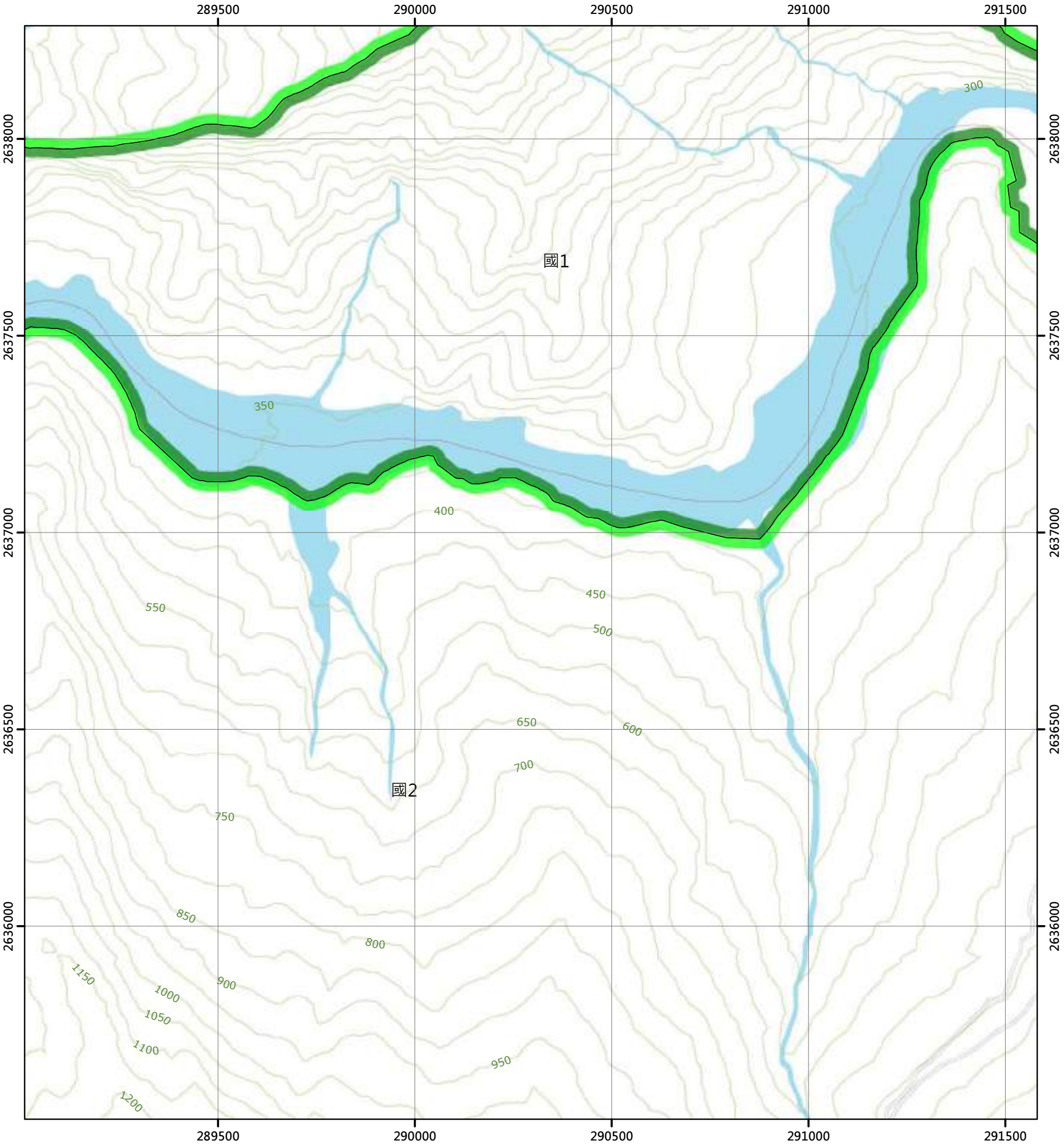

圖例

國土保育地區		海洋資源地區		農業發展地區		城鄉發展地區	
國1	第一類	海1-1	第一類之一	農1	第一類	城1	第一類
國2	第二類	海1-2	第一類之二	農2	第二類	城2-1	第二類之一
國3	第三類	海1-3	第一類之三	農3	第三類	城2-2	第二類之二
國4	第四類	海2	第二類	農4	第四類	城2-3	第二類之三
		海3	第三類	農4(原)	第四類	城3	第三類
				農5	第五類		

N

0 250 500 公尺

96201055 清昌山(三) 第306頁	96201056 清昌山(二) 第307頁	96201057 木瓜南山(三) 第308頁
96201065 見返(四) 第321頁	96201066 見返(一) 第322頁	96201067 林榮(四) 第323頁
96201075 見返(三) 第337頁	96201076 見返(二) 第338頁	96201077 林榮(三) 第339頁

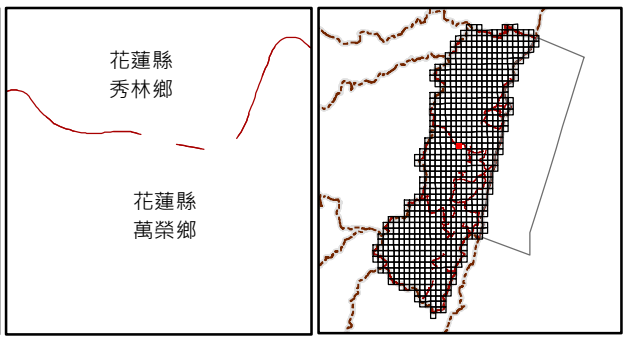

繪製日期：113年2月

林榮(四)

花蓮縣國土功能分區圖

96201067

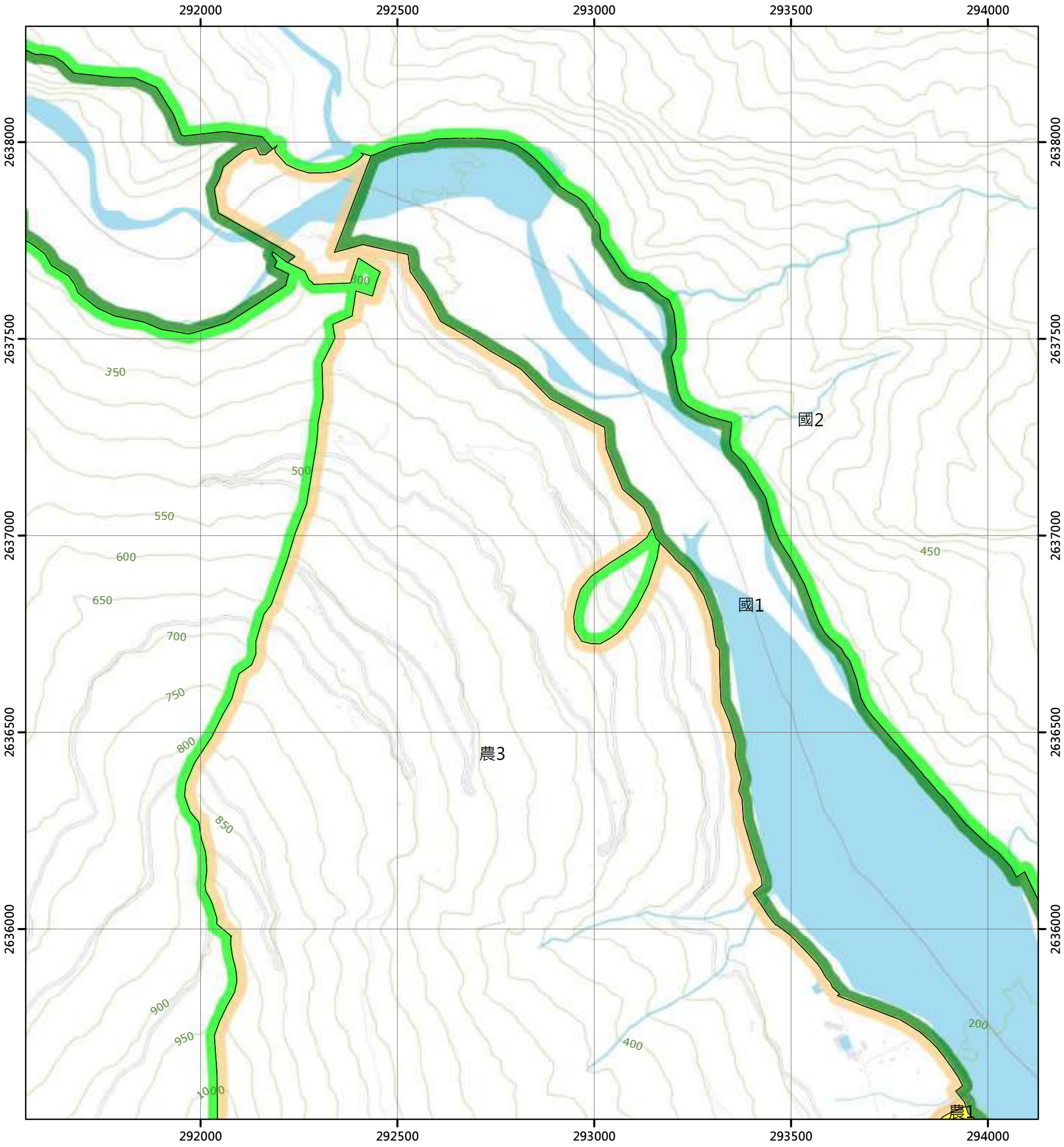

圖例

國土保育地區		海洋資源地區		農業發展地區		城鄉發展地區	
國1	第一類	海1-1	第一類之一	農1	第一類	城1	第一類
國2	第二類	海1-2	第一類之二	農2	第二類	城2-1	第二類之一
國3	第三類	海1-3	第一類之三	農3	第三類	城2-2	第二類之二
國4	第四類	海2	第二類	農4	第四類	城2-3	第二類之三
		海3	第三類	農4(原)	第四類	城3	第三類
				農5	第五類		

N

0 250 500 公尺

96201056 清昌山(二) 第307頁	96201057 木瓜南山(三) 第308頁	96201058 木瓜南山(二) 第309頁
96201066 見返(一) 第322頁	96201067 林榮(四) 第323頁	96201068 林榮(一) 第324頁
96201076 見返(二) 第338頁	96201077 林榮(三) 第339頁	96201078 林榮 第340頁

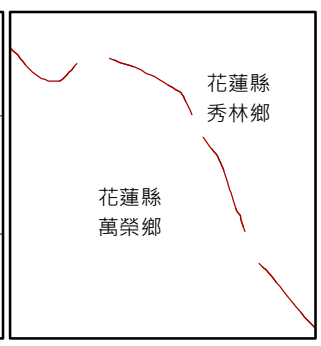

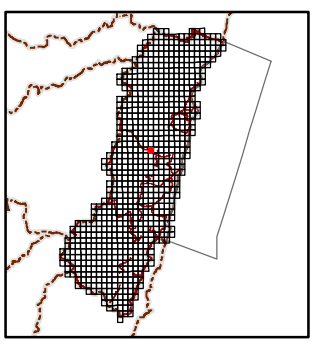

繪製日期：113年2月

林榮(一)

花蓮縣國土功能分區圖

96201068

294500 295000 295500 296000 296500

2638000 2637500 2637000 2636500 2636000

950 900 850 800 750 700 650 600 550 500 450 400 350 300 250 1050

國1

國2

農3

圖例

國土保育地區		海洋資源地區		農業發展地區		城鄉發展地區	
國1	第一類	海1-1	第一類之一	農1	第一類	城1	第一類
國2	第二類	海1-2	第一類之二	農2	第二類	城2-1	第二類之一
國3	第三類	海1-3	第一類之三	農3	第三類	城2-2	第二類之二
國4	第四類	海2	第二類	農4	第四類	城2-3	第二類之三
		海3	第三類	農4(原)	第四類	城3	第三類
				農5	第五類		

N

0 250 500 公尺

96201057 木瓜南山(三) 第308頁	96201058 木瓜南山(二) 第309頁	96201059 豐山(三) 第310頁
96201067 林榮(四) 第323頁	96201068 林榮(一) 第324頁	96201069 大樹腳 第325頁
96201077 林榮(三) 第339頁	96201078 林榮 第340頁	96201079 溪口 第341頁

花蓮縣 秀林鄉

花蓮縣 壽豐鄉

繪製日期：113年2月

大樹腳

花蓮縣國土功能分區圖

96201069

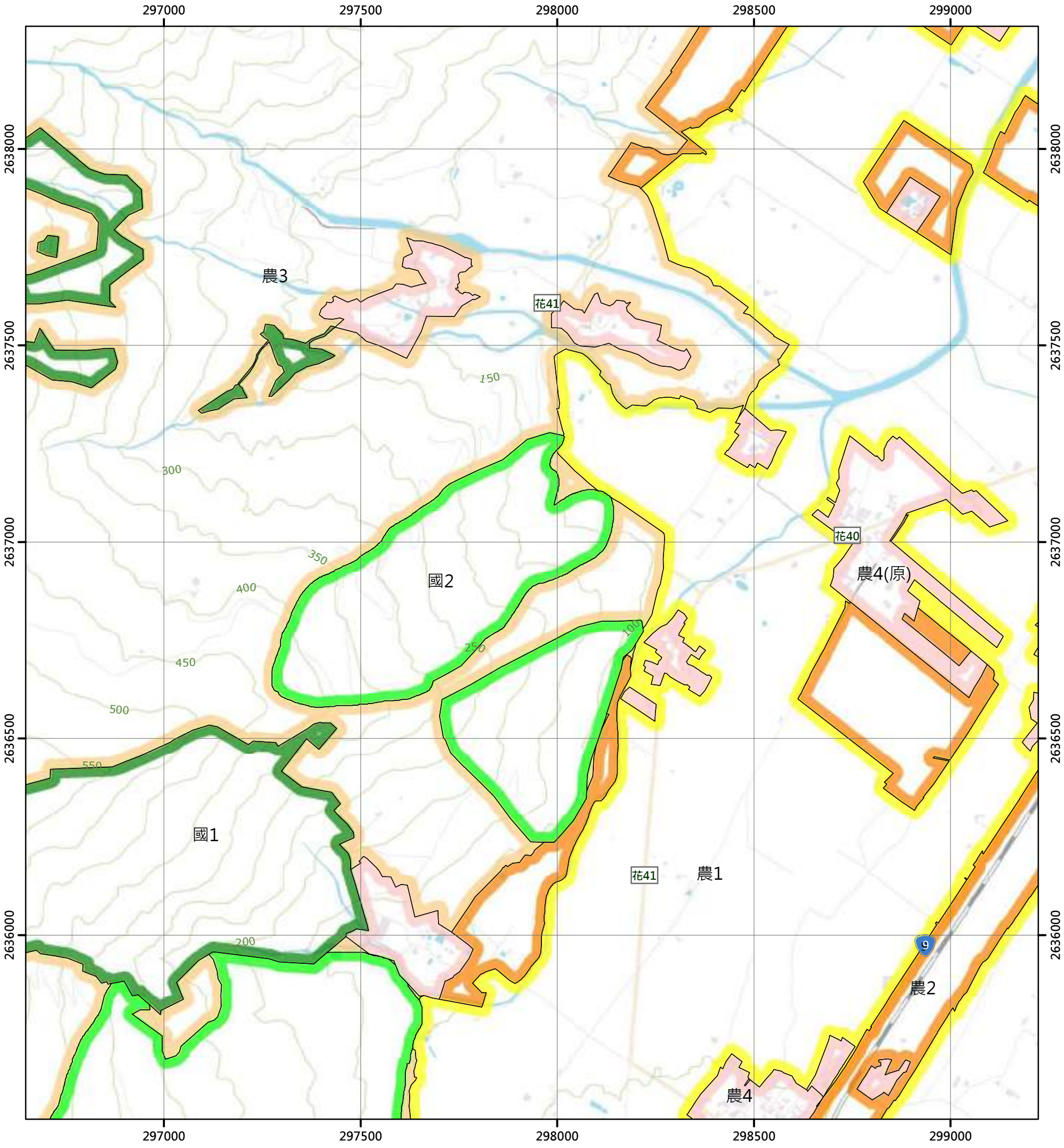

圖例

國土保育地區		海洋資源地區		農業發展地區		城鄉發展地區	
國1	第一類	海1-1	第一類之一	農1	第一類	城1	第一類
國2	第二類	海1-2	第一類之二	農2	第二類	城2-1	第二類之一
國3	第三類	海1-3	第一類之三	農3	第三類	城2-2	第二類之二
國4	第四類	海2	第二類	農4	第四類	城2-3	第二類之三
		海3	第三類	農4(原)	第四類	城3	第三類
				農5	第五類		

N

0 250 500 公尺

96201058 木瓜南山(二) 第309頁	96201059 豐山(三) 第310頁	96201060 豐山 第311頁
96201068 林榮(一) 第324頁	96201069 大樹腳 第325頁	96201070 豐裡 第326頁
96201078 林榮 第340頁	96201079 溪口 第341頁	96201080 壽豐溪口 第342頁

花蓮縣
壽豐鄉

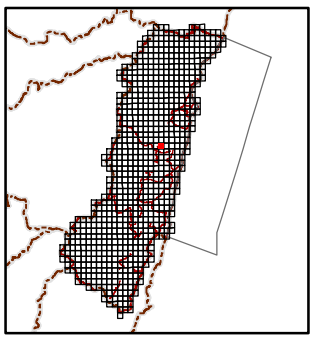

繪製日期：113年2月

豐裡

花蓮縣國土功能分區圖

96201070

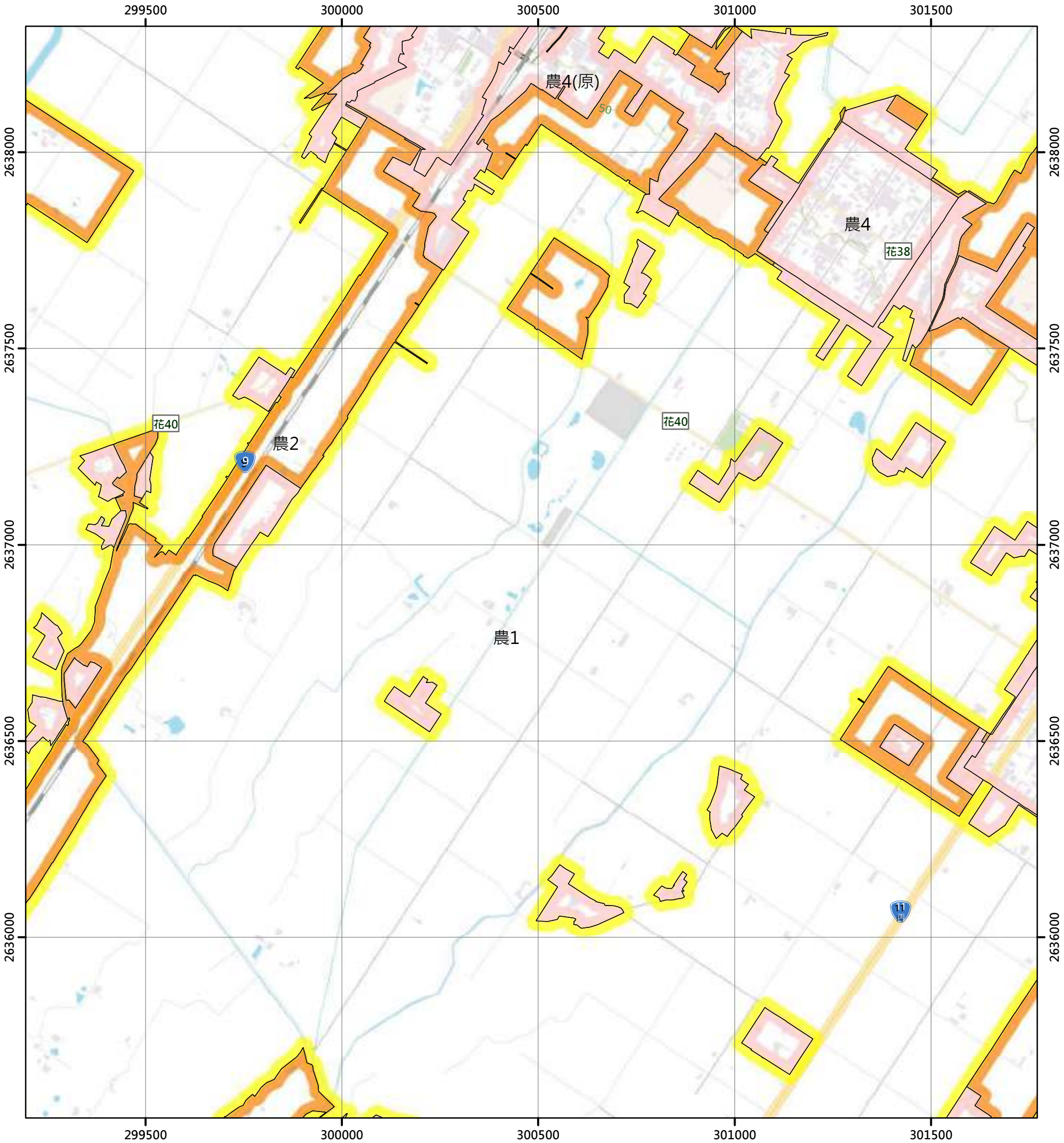

圖例

國土保育地區		海洋資源地區		農業發展地區		城鄉發展地區	
國1	第一類	海1-1	第一類之一	農1	第一類	城1	第一類
國2	第二類	海1-2	第一類之二	農2	第二類	城2-1	第二類之一
國3	第三類	海1-3	第一類之三	農3	第三類	城2-2	第二類之二
國4	第四類	海2	第二類	農4	第四類	城2-3	第二類之三
		海3	第三類	農4(原)	第四類	城3	第三類
				農5	第五類		

N

0 250 500 公尺

96201059 豐山(三) 第310頁	96201060 豐山 第311頁	97204051 壽豐 第312頁
96201069 大樹腳 第325頁	96201070 豐裡 第326頁	97204061 豐坪 第327頁
96201079 溪口 第341頁	96201080 壽豐溪口 第342頁	97204071 米棧 第343頁

花蓮縣
壽豐鄉

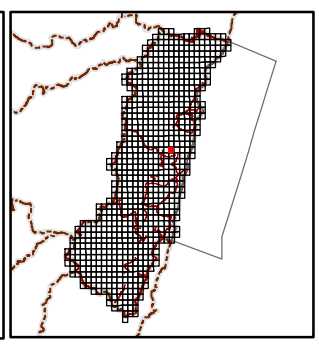

繪製日期：113年2月

豐坪

花蓮縣國土功能分區圖

97204061

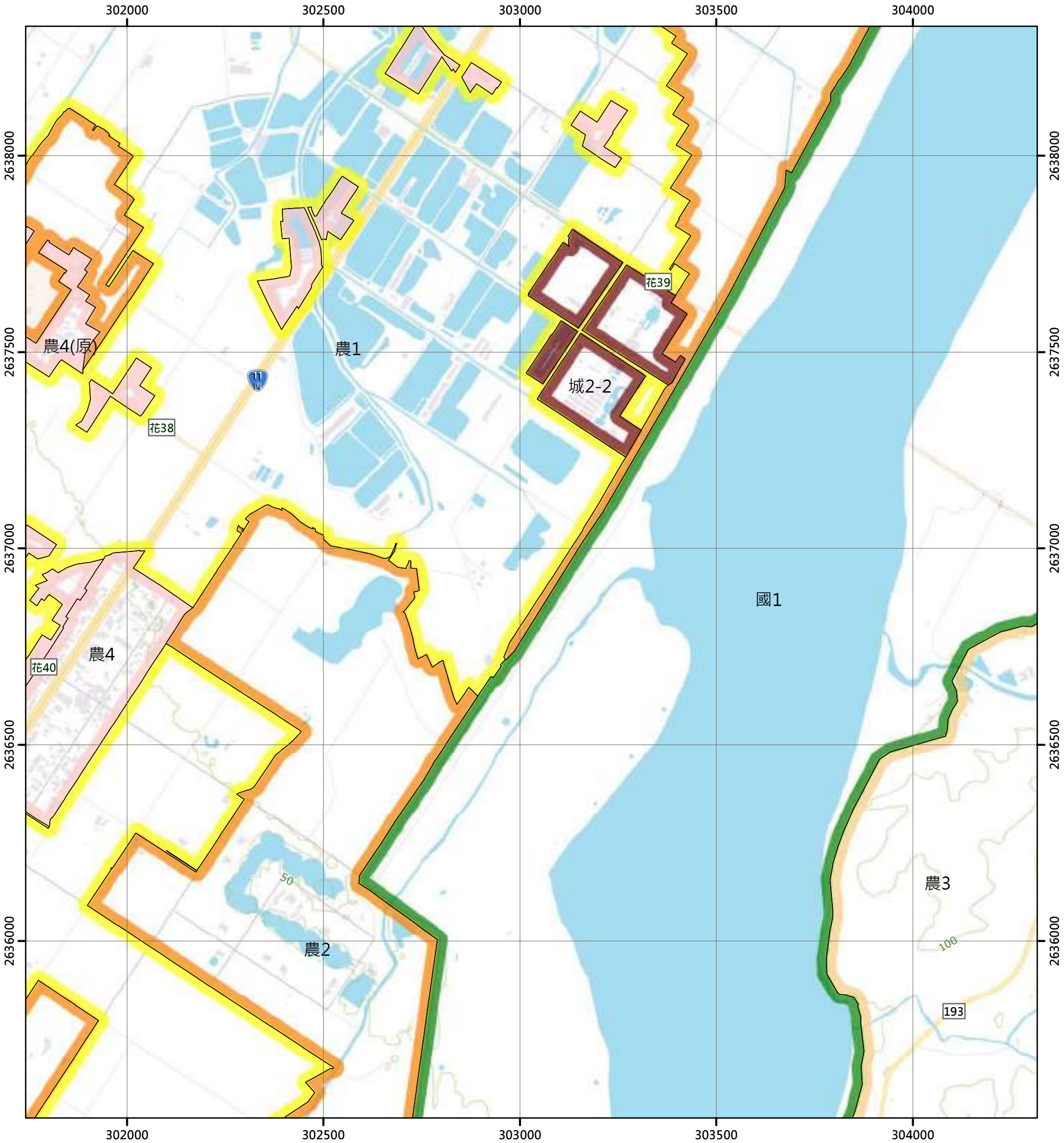

圖例

國土保育地區
- 國1 第一類
- 國2 第二類
- 國3 第三類
- 國4 第四類

海洋資源地區
- 海1-1 第一類之一
- 海1-2 第一類之二
- 海1-3 第一類之三
- 海2 第二類
- 海3 第三類

農業發展地區
- 農1 第一類
- 農2 第二類
- 農3 第三類
- 農4 第四類
- 農4(原) 第四類
- 農5 第五類

城鄉發展地區
- 城1 第一類
- 城2-1 第二類之一
- 城2-2 第二類之二
- 城2-3 第二類之三
- 城3 第三類

N

0 250 500 公尺

96201060 豐山 第311頁	97204051 壽豐 第312頁	97204052 月眉 第313頁
96201070 豐裡 第326頁	97204061 豐坪 第327頁	97204062 月眉山 第328頁
96201080 壽豐溪口 第342頁	97204071 米棧 第343頁	97204072 北坑 第344頁

花蓮縣
壽豐鄉

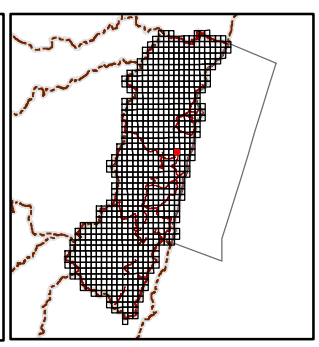

繪製日期：113年2月

月眉山

花蓮縣國土功能分區圖

97204062

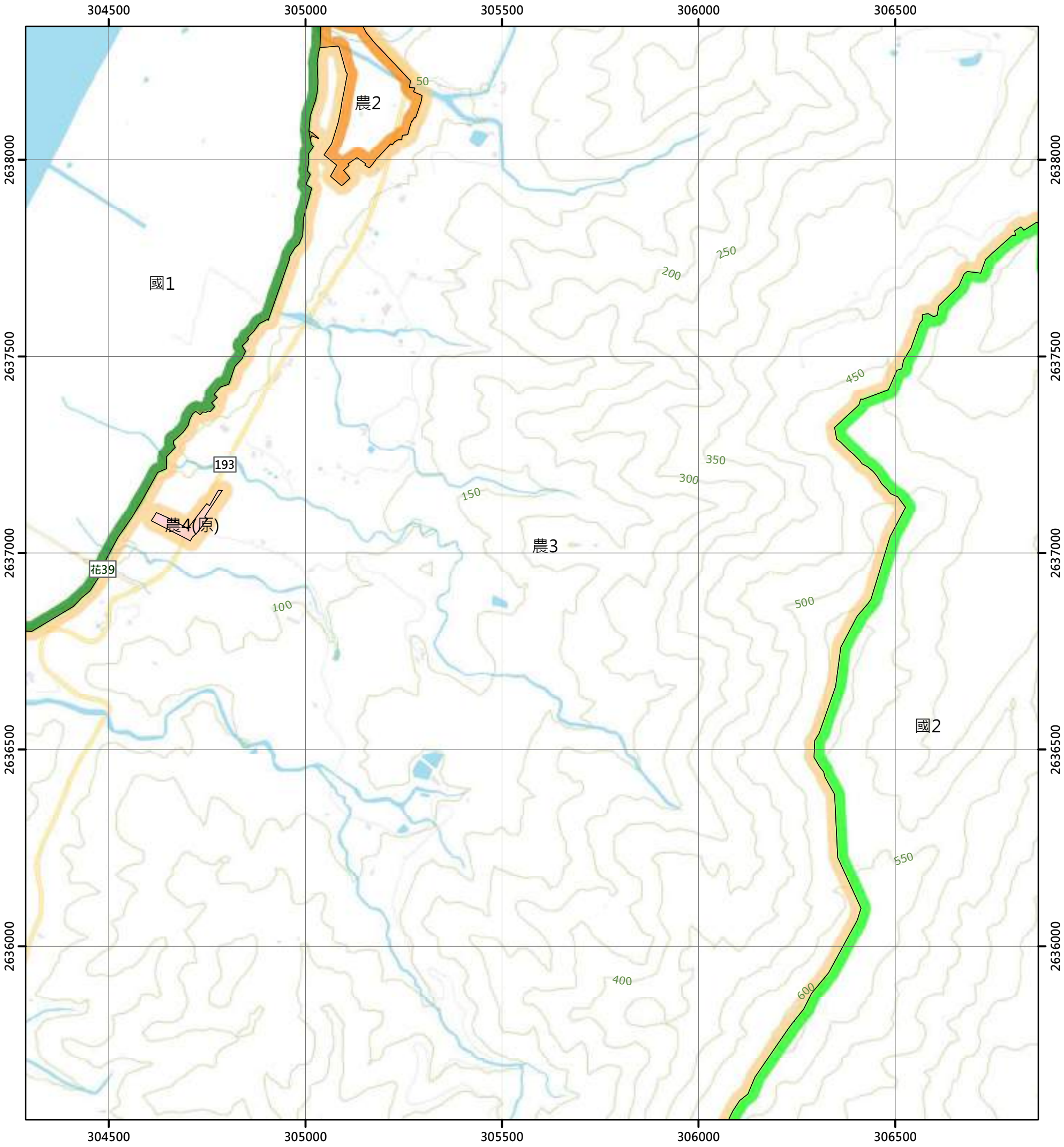

圖例

國土保育地區
- 國1 第一類
- 國2 第二類
- 國3 第三類
- 國4 第四類

海洋資源地區
- 海1-1 第一類之一
- 海1-2 第一類之二
- 海1-3 第一類之三
- 海2 第二類
- 海3 第三類

農業發展地區
- 農1 第一類
- 農2 第二類
- 農3 第三類
- 農4 第四類
- 農4(原) 第四類
- 農5 第五類

城鄉發展地區
- 城1 第一類
- 城2-1 第二類之一
- 城2-2 第二類之二
- 城2-3 第二類之三
- 城3 第三類

N

0 250 500 公尺

97204051 壽豐 第312頁	97204052 月眉 第313頁	97204053 北月眉山 第314頁
97204061 豐坪 第327頁	97204062 月眉山 第328頁	97204063 東月眉山 第329頁
97204071 米棧 第343頁	97204072 北坑 第344頁	97204073 北坑頭 第345頁

花蓮縣
壽豐鄉

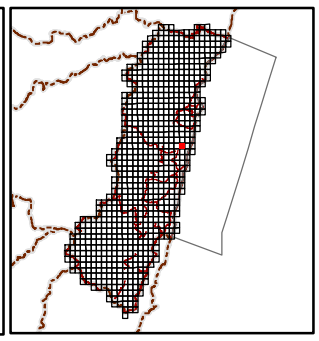

繪製日期：113年2月

東月眉山

花蓮縣國土功能分區圖

97204063

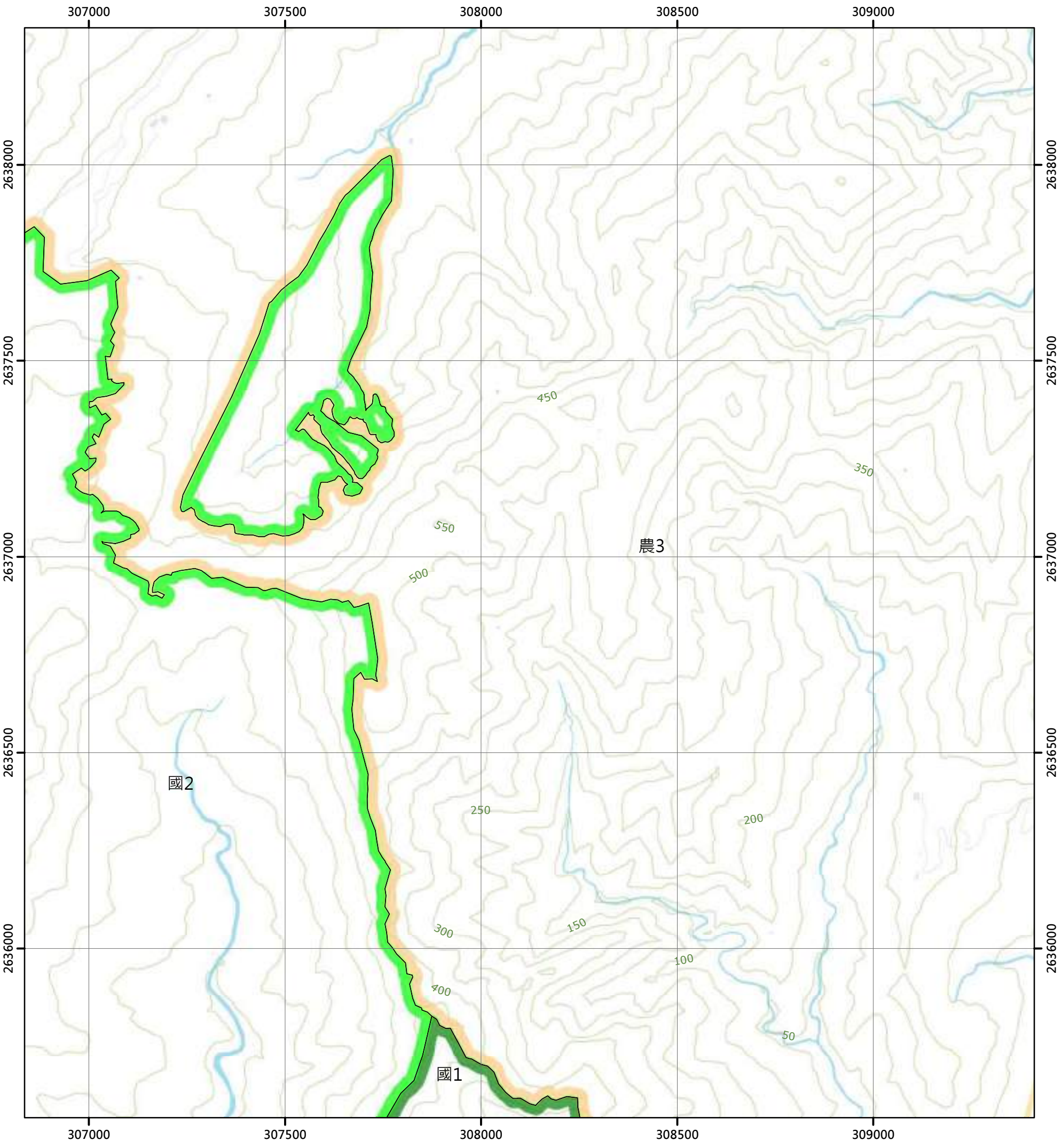

圖例

國土保育地區		海洋資源地區		農業發展地區		城鄉發展地區	
國1	第一類	海1-1	第一類之一	農1	第一類	城1	第一類
國2	第二類	海1-2	第一類之二	農2	第二類	城2-1	第二類之一
國3	第三類	海1-3	第一類之三	農3	第三類	城2-2	第二類之二
國4	第四類	海2	第二類	農4	第四類	城2-3	第二類之三
		海3	第三類	農4(原)	第四類	城3	第三類
				農5	第五類		

N

0 250 500 公尺

97204052 月眉 第313頁	97204053 北月眉山 第314頁	97204054 鹽寮 第315頁
97204062 月眉山 第328頁	97204063 東月眉山 第329頁	97204064 橄子樹腳 第330頁
97204072 北坑 第344頁	97204073 北坑頭 第345頁	97204074 北坑頭(一) 第346頁

花蓮縣
壽豐鄉

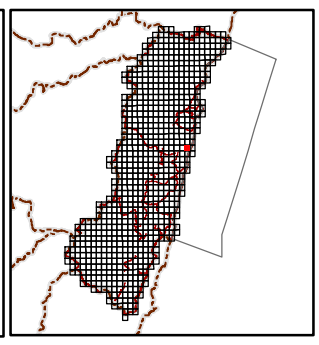

繪製日期：113年2月

橄子樹腳

花蓮縣國土功能分區圖

97204064

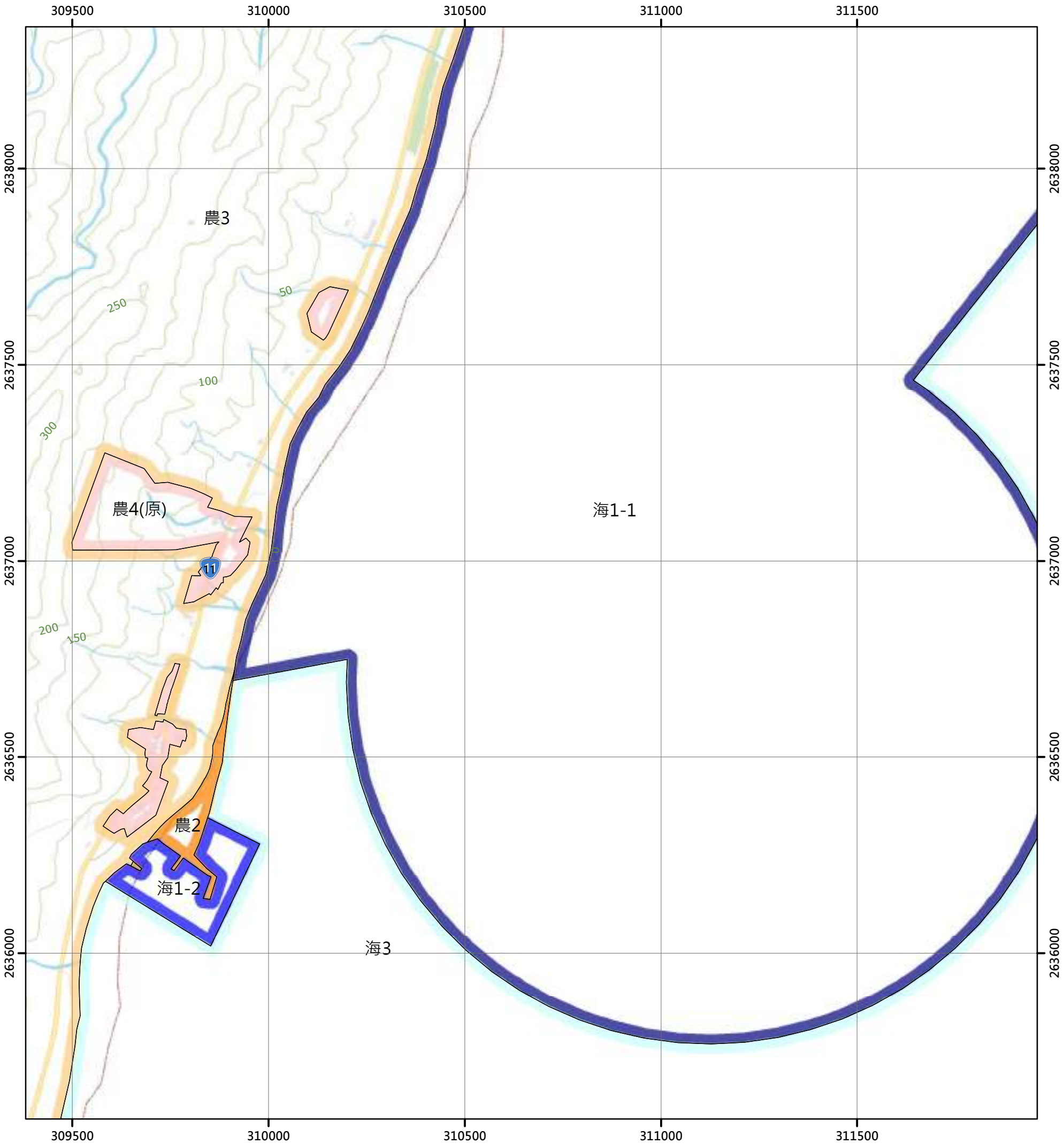

圖例

國土保育地區		海洋資源地區		農業發展地區		城鄉發展地區	
國1	第一類	海1-1	第一類之一	農1	第一類	城1	第一類
國2	第二類	海1-2	第一類之二	農2	第二類	城2-1	第二類之一
國3	第三類	海1-3	第一類之三	農3	第三類	城2-2	第二類之二
國4	第四類	海2	第二類	農4	第四類	城2-3	第二類之三
		海3	第三類	農4(原)	第四類	城3	第三類
				農5	第五類		

N

0 250 500 公尺

97204053 北月眉山 第314頁
97204054 鹽寮 第315頁
97204063 東月眉山 第329頁
97204064 橄子樹腳 第330頁
97204073 北坑頭 第345頁
97204074 北坑頭(一) 第346頁

花蓮縣
壽豐鄉

繪製日期：113年2月

草山(三)

花蓮縣國土功能分區圖

96204079

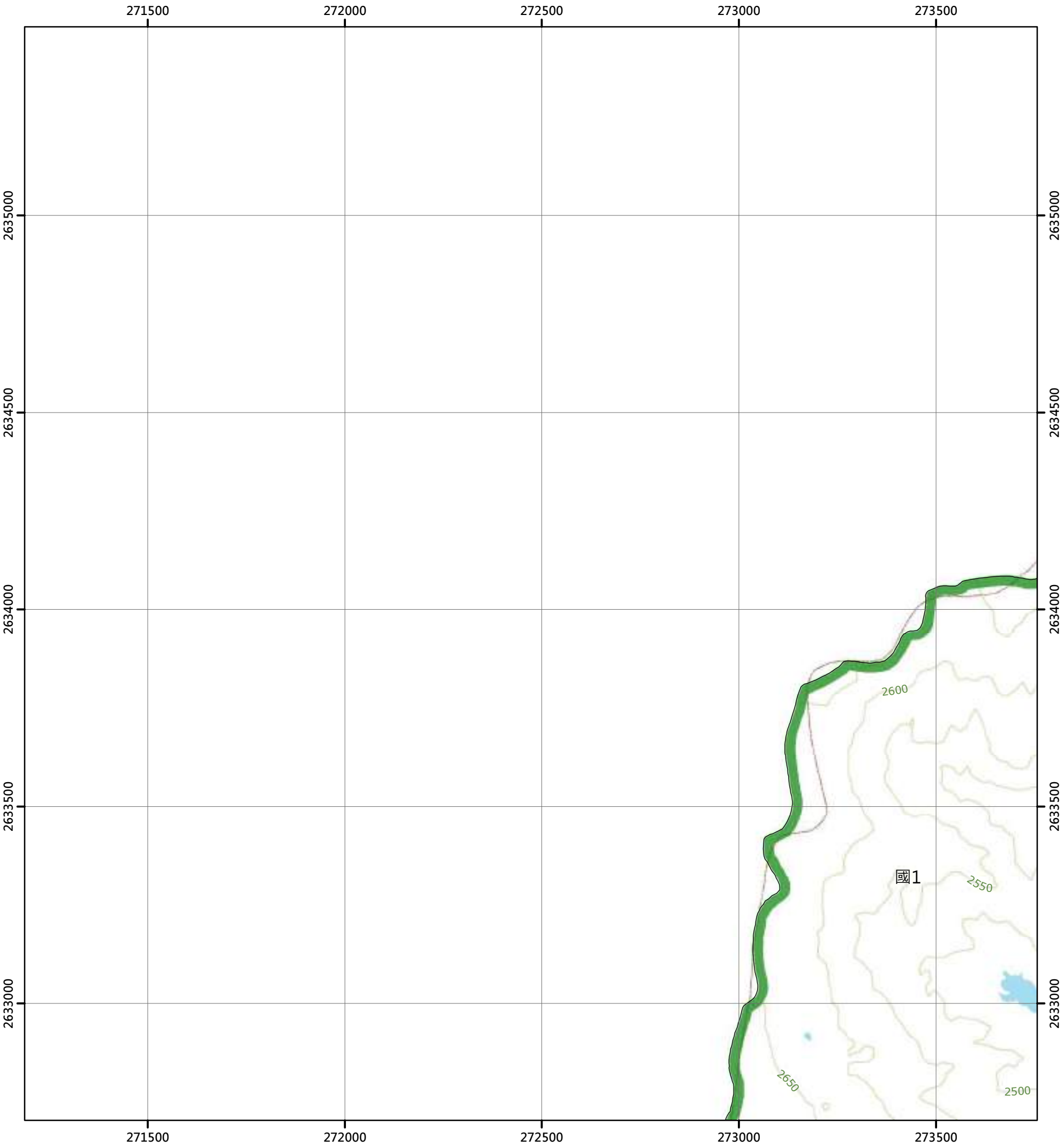

圖例

國土保育地區		海洋資源地區		農業發展地區		城鄉發展地區	
國1	第一類	海1-1	第一類之一	農1	第一類	城1	第一類
國2	第二類	海1-2	第一類之二	農2	第二類	城2-1	第二類之一
國3	第三類	海1-3	第一類之三	農3	第三類	城2-2	第二類之二
國4	第四類	海2	第二類	農4	第四類	城2-3	第二類之三
		海3	第三類	農4(原)	第四類	城3	第三類
				農5	第五類		

N

0 250 500 公尺

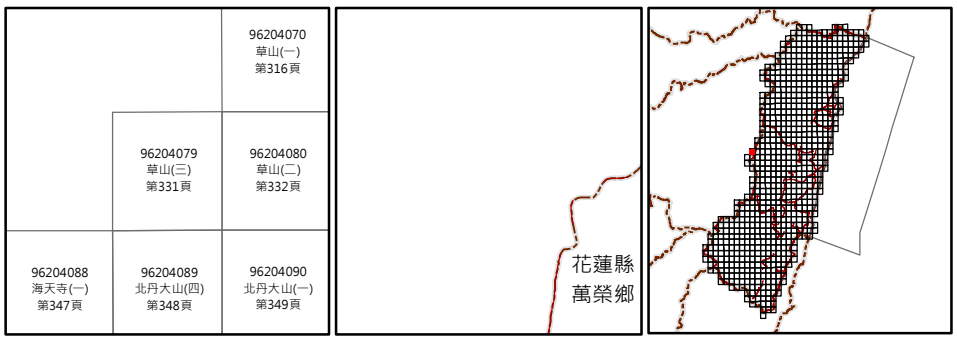

繪製日期：113年2月

草山(二)

花蓮縣國土功能分區圖

96204080

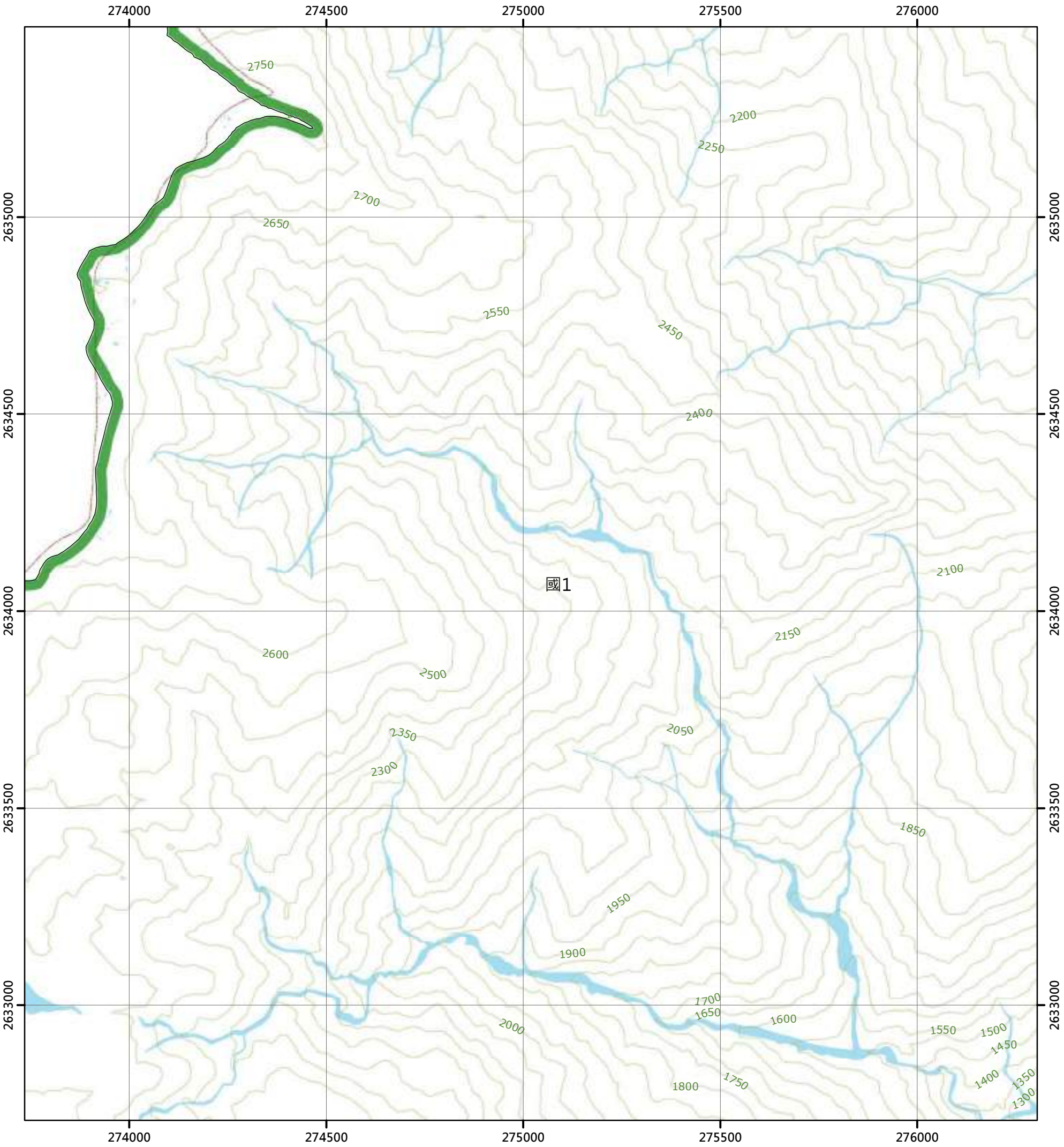

圖例

國土保育地區		海洋資源地區		農業發展地區		城鄉發展地區	
國1	第一類	海1-1	第一類之一	農1	第一類	城1	第一類
國2	第二類	海1-2	第一類之二	農2	第二類	城2-1	第二類之一
國3	第三類	海1-3	第一類之三	農3	第三類	城2-2	第二類之二
國4	第四類	海2	第二類	農4	第四類	城2-3	第二類之三
		海3	第三類	農4(原)	第四類	城3	第三類
				農5	第五類		

N

0 250 500 公尺

	96204070 草山(一) 第316頁	96201061 安東山(四) 第317頁
96204079 草山(三) 第331頁	96204080 草山(二) 第332頁	96201071 安東山(三) 第333頁
96204089 北丹大山(四) 第348頁	96204090 北丹大山(一) 第349頁	96201081 七星潭東山(四) 第350頁

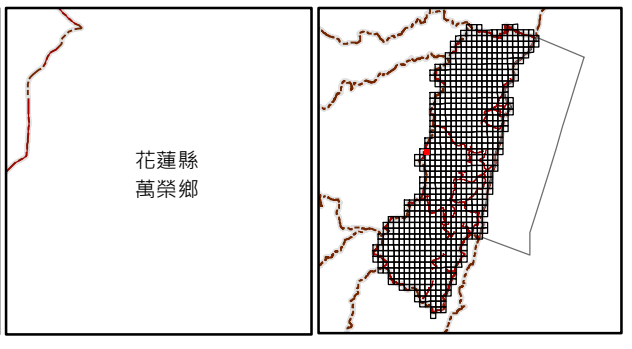

繪製日期：113年2月

安東山(三)

花蓮縣國土功能分區圖

96201071

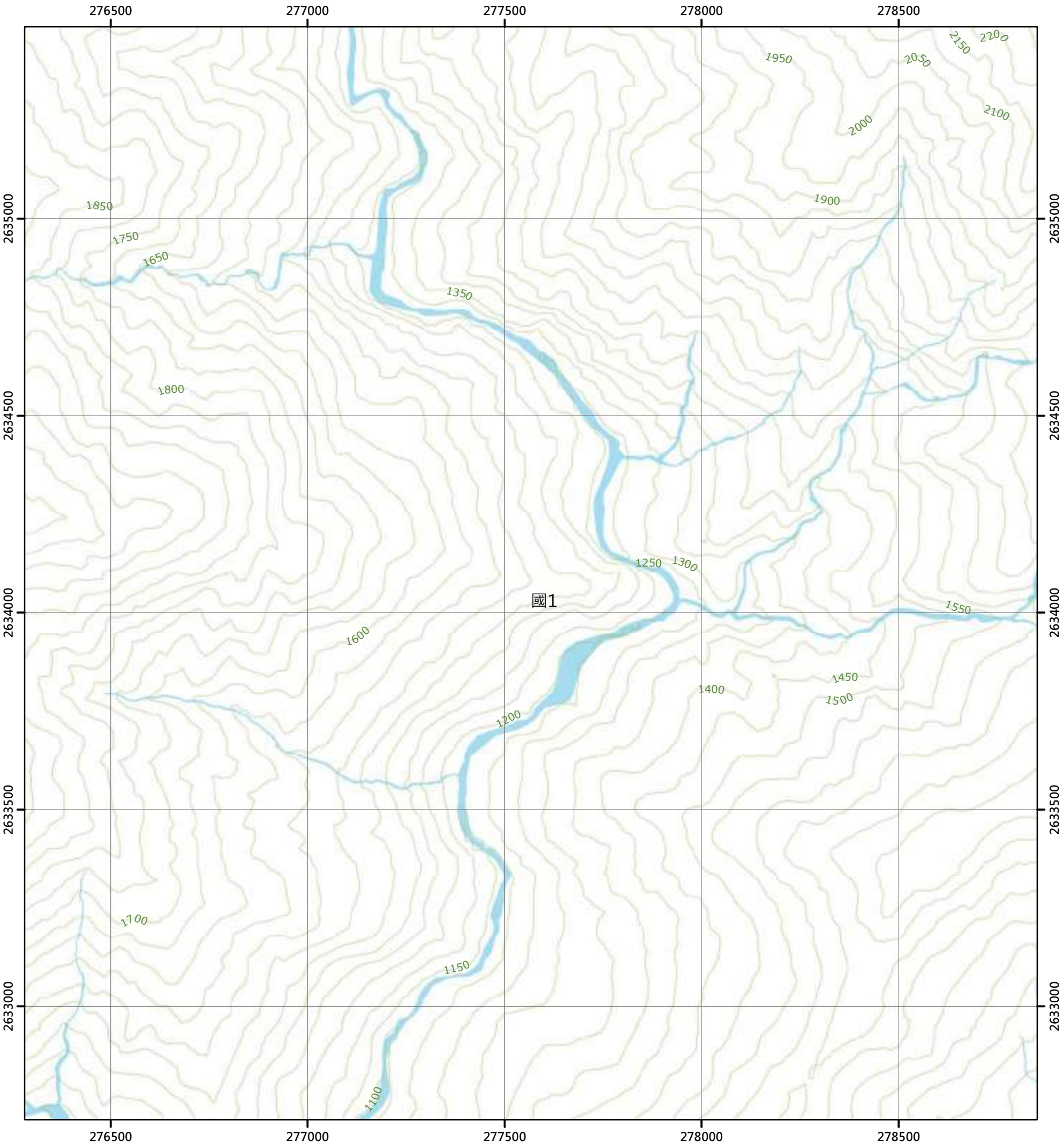

圖例

國土保育地區		海洋資源地區		農業發展地區		城鄉發展地區	
國1	第一類	海1-1	第一類之一	農1	第一類	城1	第一類
國2	第二類	海1-2	第一類之二	農2	第二類	城2-1	第二類之一
國3	第三類	海1-3	第一類之三	農3	第三類	城2-2	第二類之二
國4	第四類	海2	第二類	農4	第四類	城2-3	第二類之三
		海3	第三類	農4(原)	第四類	城3	第三類
				農5	第五類		

N

0 250 500 公尺

96204070 草山(一) 第316頁	96201061 安東山(四) 第317頁	96201062 安東山(一) 第318頁
96204080 草山(二) 第332頁	96201071 安東山(三) 第333頁	96201072 安東山(二) 第334頁
96204090 北丹大山(一) 第349頁	96201081 七星潭東山(四) 第350頁	96201082 七星潭東山(一) 第351頁

花蓮縣
萬榮鄉

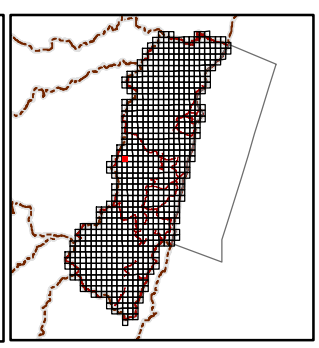

繪製日期：113年2月

安東山(二)

花蓮縣國土功能分區圖

96201072

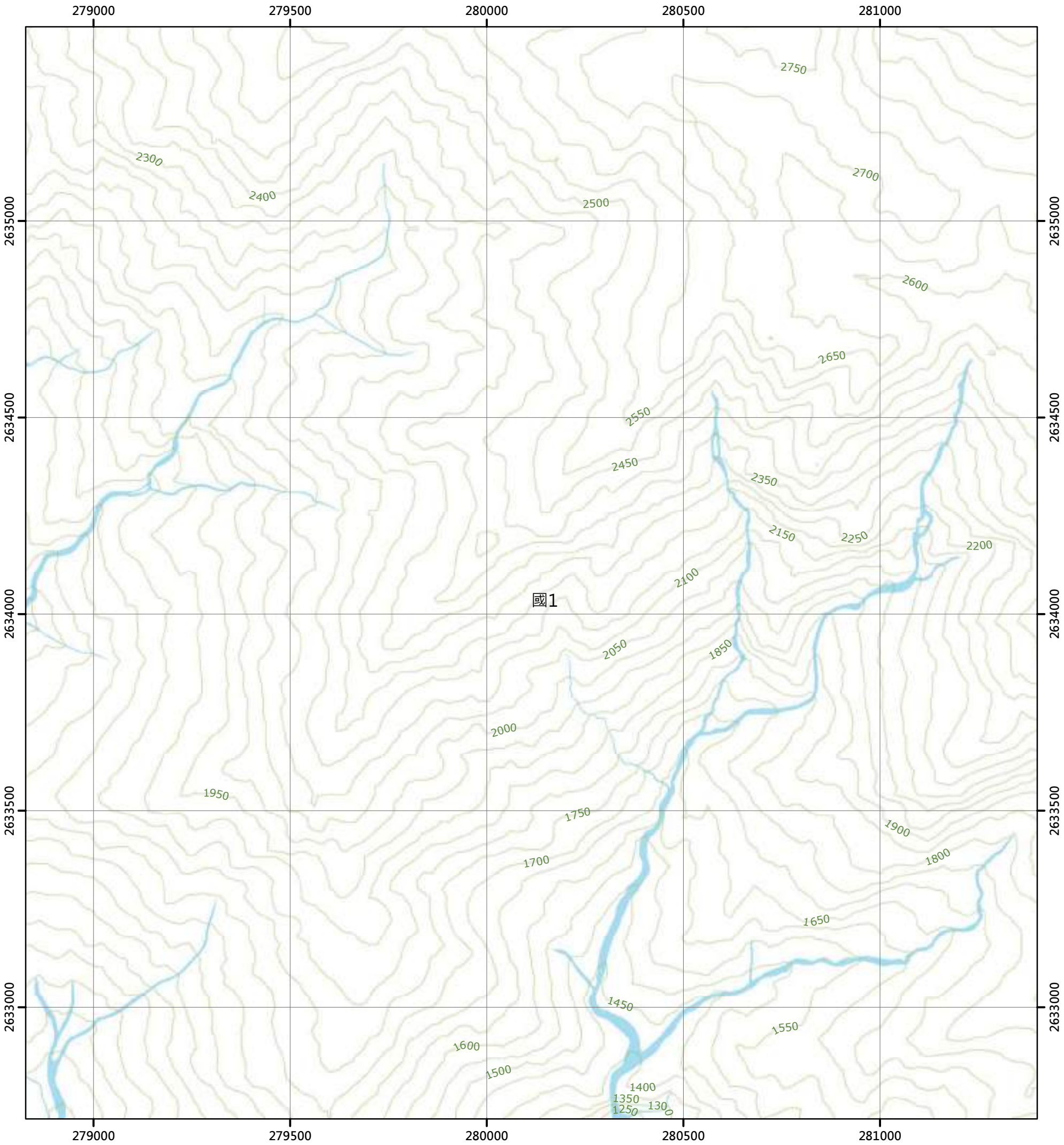

圖例

國土保育地區		海洋資源地區		農業發展地區		城鄉發展地區	
國1	第一類	海1-1	第一類之一	農1	第一類	城1	第一類
國2	第二類	海1-2	第一類之二	農2	第二類	城2-1	第二類之一
國3	第三類	海1-3	第一類之三	農3	第三類	城2-2	第二類之二
國4	第四類	海2	第二類	農4	第四類	城2-3	第二類之三
		海3	第三類	農4(原)	第四類	城3	第三類
				農5	第五類		

N

0 250 500 公尺

96201061 安東山(四) 第317頁	96201062 安東山(一) 第318頁	96201063 初見(四) 第319頁
96201071 安東山(三) 第333頁	96201072 安東山(二) 第334頁	96201073 初見(三) 第335頁
96201081 七星潭東山(四) 第350頁	96201082 七星潭東山(一) 第351頁	96201083 萬里橋溪(四) 第352頁

花蓮縣
萬榮鄉

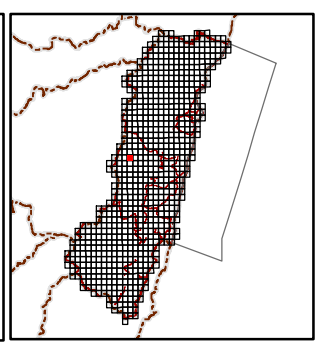

繪製日期：113年2月

初見(三)

花蓮縣國土功能分區圖

96201073

281500 282000 282500 283000 283500

2635000 2634500 2634000 2633500 2633000

國1

國2

圖例

國土保育地區		海洋資源地區		農業發展地區		城鄉發展地區	
國1	第一類	海1-1	第一類之一	農1	第一類	城1	第一類
國2	第二類	海1-2	第一類之二	農2	第二類	城2-1	第二類之一
國3	第三類	海1-3	第一類之三	農3	第三類	城2-2	第二類之二
國4	第四類	海2	第二類	農4	第四類	城2-3	第二類之三
		海3	第三類	農4(原)	第四類	城3	第三類
				農5	第五類		

N

0 250 500 公尺

96201062 安東山(一) 第318頁	96201063 初見(四) 第319頁	96201064 初見(一) 第320頁
96201072 安東山(二) 第334頁	96201073 初見(三) 第335頁	96201074 初見(二) 第336頁
96201082 七星潭東山(一) 第351頁	96201083 萬里橋溪(四) 第352頁	96201084 萬里橋溪(一) 第353頁

花蓮縣
萬榮鄉

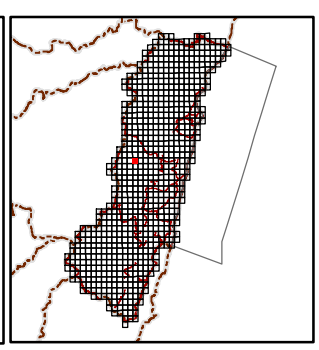

繪製日期：113年2月

初見(二)

花蓮縣國土功能分區圖

96201074

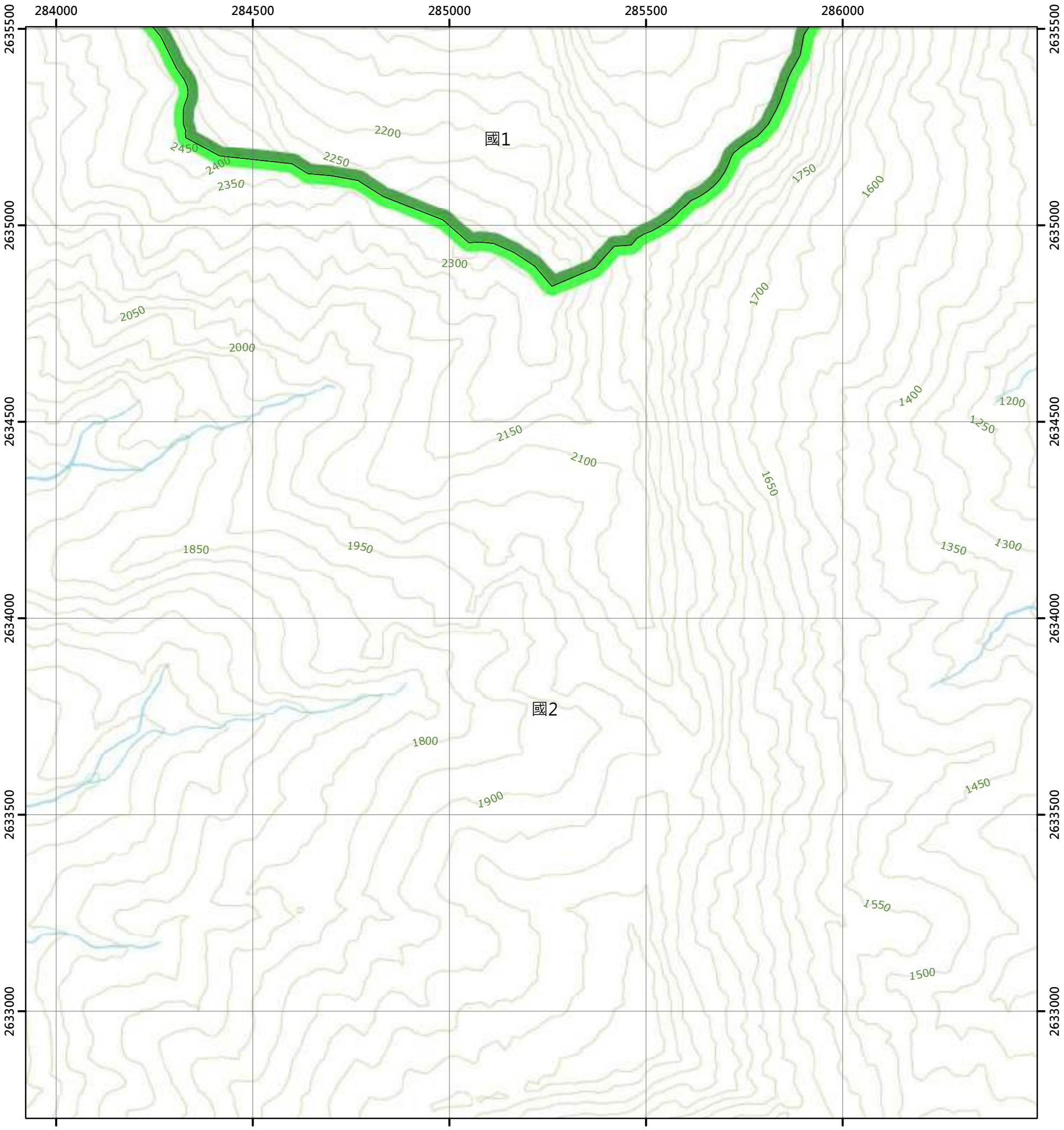

圖例

國土保育地區		海洋資源地區		農業發展地區		城鄉發展地區	
國1	第一類	海1-1	第一類之一	農1	第一類	城1	第一類
國2	第二類	海1-2	第一類之二	農2	第二類	城2-1	第二類之一
國3	第三類	海1-3	第一類之三	農3	第三類	城2-2	第二類之二
國4	第四類	海2	第二類	農4	第四類	城2-3	第二類之三
		海3	第三類	農4(原)	第四類	城3	第三類
				農5	第五類		

N

0 250 500 公尺

96201063 初見(四) 第319頁	96201064 初見(一) 第320頁	96201065 見返(四) 第321頁
96201073 初見(三) 第335頁	96201074 初見(二) 第336頁	96201075 見返(三) 第337頁
96201083 萬里橋溪(四) 第352頁	96201084 萬里橋溪(一) 第353頁	96201085 林田山(四) 第354頁

花蓮縣
萬榮鄉

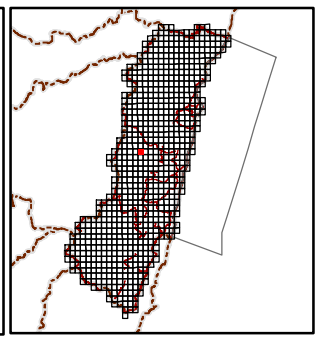

繪製日期：113年2月

見返(三)

花蓮縣國土功能分區圖

96201075

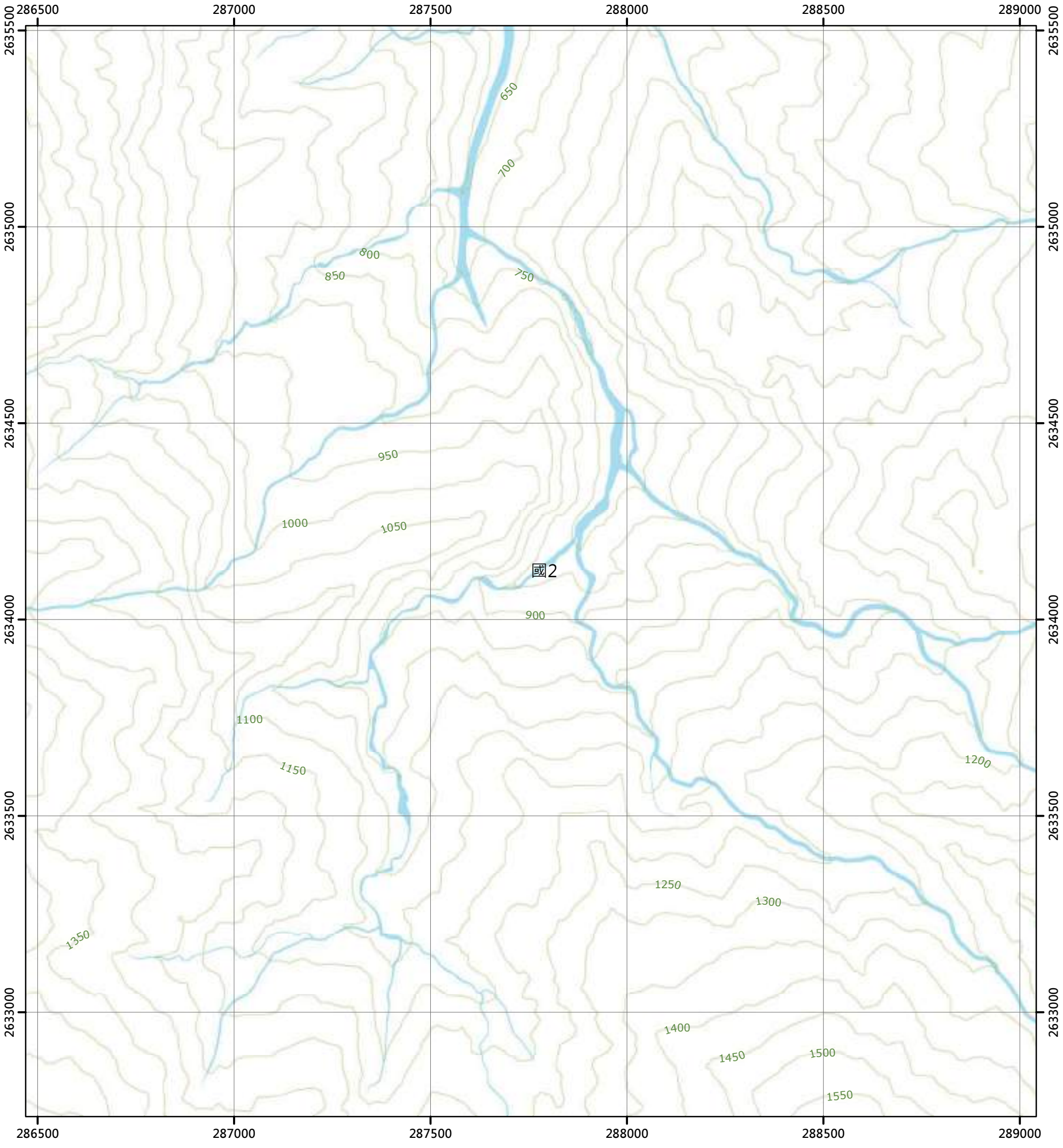

圖例

國土保育地區		海洋資源地區		農業發展地區		城鄉發展地區	
國1	第一類	海1-1	第一類之一	農1	第一類	城1	第一類
國2	第二類	海1-2	第一類之二	農2	第二類	城2-1	第二類之一
國3	第三類	海1-3	第一類之三	農3	第三類	城2-2	第二類之二
國4	第四類	海2	第二類	農4	第四類	城2-3	第二類之三
		海3	第三類	農4(原)	第四類	城3	第三類
				農5	第五類		

N

0 250 500 公尺

96201064 初見(一) 第320頁	96201065 見返(四) 第321頁	96201066 見返(一) 第322頁
96201074 初見(二) 第336頁	96201075 見返(三) 第337頁	96201076 見返(二) 第338頁
96201084 萬里橋溪(一) 第353頁	96201085 林田山(四) 第354頁	96201086 林田山(一) 第355頁

花蓮縣
萬榮鄉

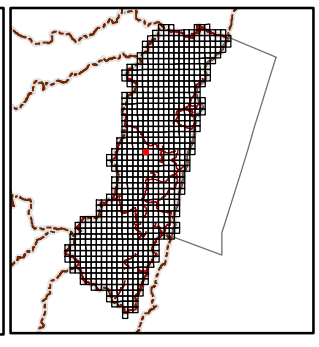

繪製日期：113年2月

見返(二)

花蓮縣國土功能分區圖

96201076

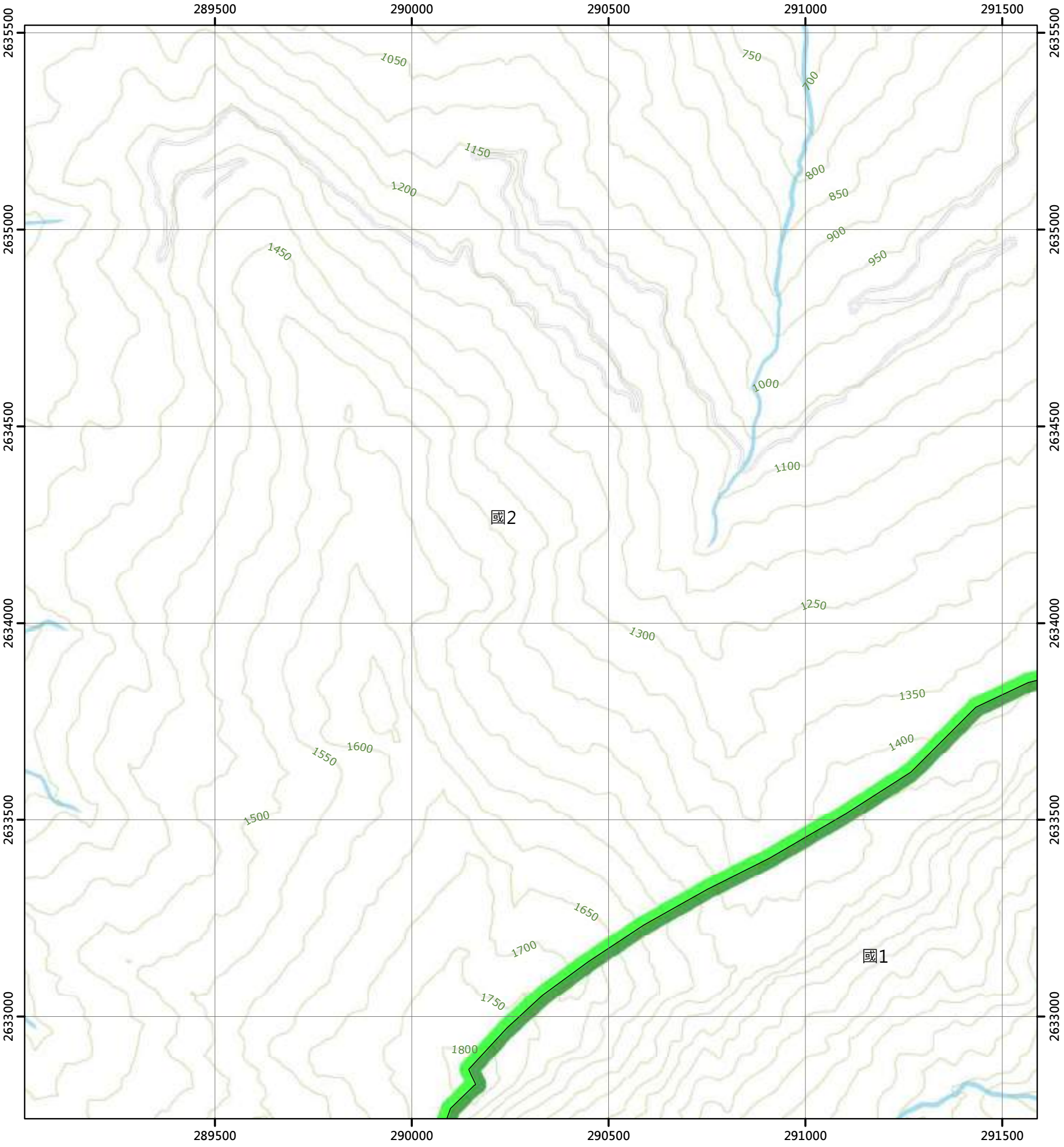

圖例

國土保育地區		海洋資源地區		農業發展地區		城鄉發展地區	
國1	第一類	海1-1	第一類之一	農1	第一類	城1	第一類
國2	第二類	海1-2	第一類之二	農2	第二類	城2-1	第二類之一
國3	第三類	海1-3	第一類之三	農3	第三類	城2-2	第二類之二
國4	第四類	海2	第二類	農4	第四類	城2-3	第二類之三
		海3	第三類	農4(原)	第四類	城3	第三類
				農5	第五類		

N

0 250 500 公尺

96201065 見返(四) 第321頁	96201066 見返(一) 第322頁	96201067 林榮(四) 第323頁
96201075 見返(三) 第337頁	96201076 見返(二) 第338頁	96201077 林榮(三) 第339頁
96201085 林田山(四) 第354頁	96201086 林田山(一) 第355頁	96201087 見晴(四) 第356頁

花蓮縣
萬榮鄉

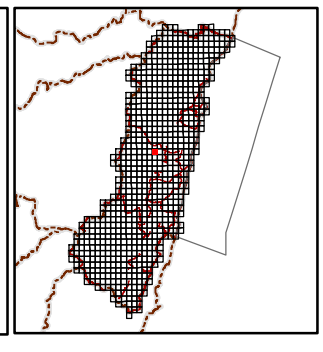

繪製日期：113年2月

林榮(三)

花蓮縣國土功能分區圖

96201077

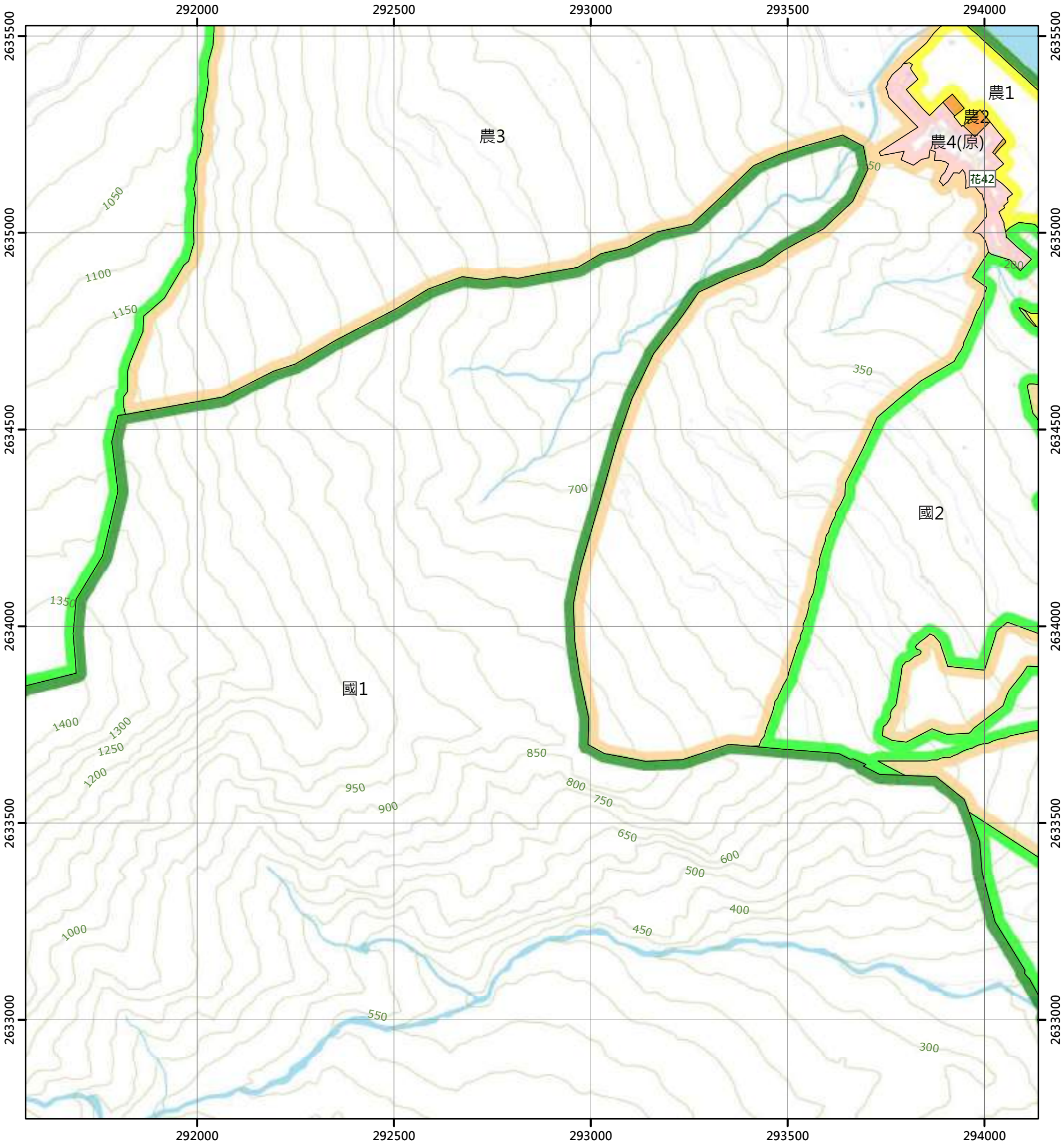

圖例

國土保育地區		海洋資源地區		農業發展地區		城鄉發展地區	
國1	第一類	海1-1	第一類之一	農1	第一類	城1	第一類
國2	第二類	海1-2	第一類之二	農2	第二類	城2-1	第二類之一
國3	第三類	海1-3	第一類之三	農3	第三類	城2-2	第二類之二
國4	第四類	海2	第二類	農4	第四類	城2-3	第二類之三
		海3	第三類	農4(原)	第四類	城3	第三類
				農5	第五類		

N

0 250 500 公尺

96201066 見返(一) 第322頁	96201067 林榮(四) 第323頁	96201068 林榮(一) 第324頁
96201076 見返(二) 第338頁	96201077 林榮(三) 第339頁	96201078 林榮 第340頁
96201086 林田山(一) 第355頁	96201087 見晴(四) 第356頁	96201088 見晴 第357頁

花蓮縣
萬榮鄉

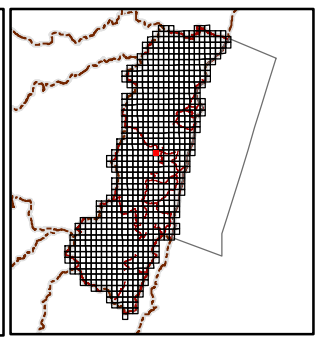

繪製日期：113年2月

林榮

花蓮縣國土功能分區圖

96201078

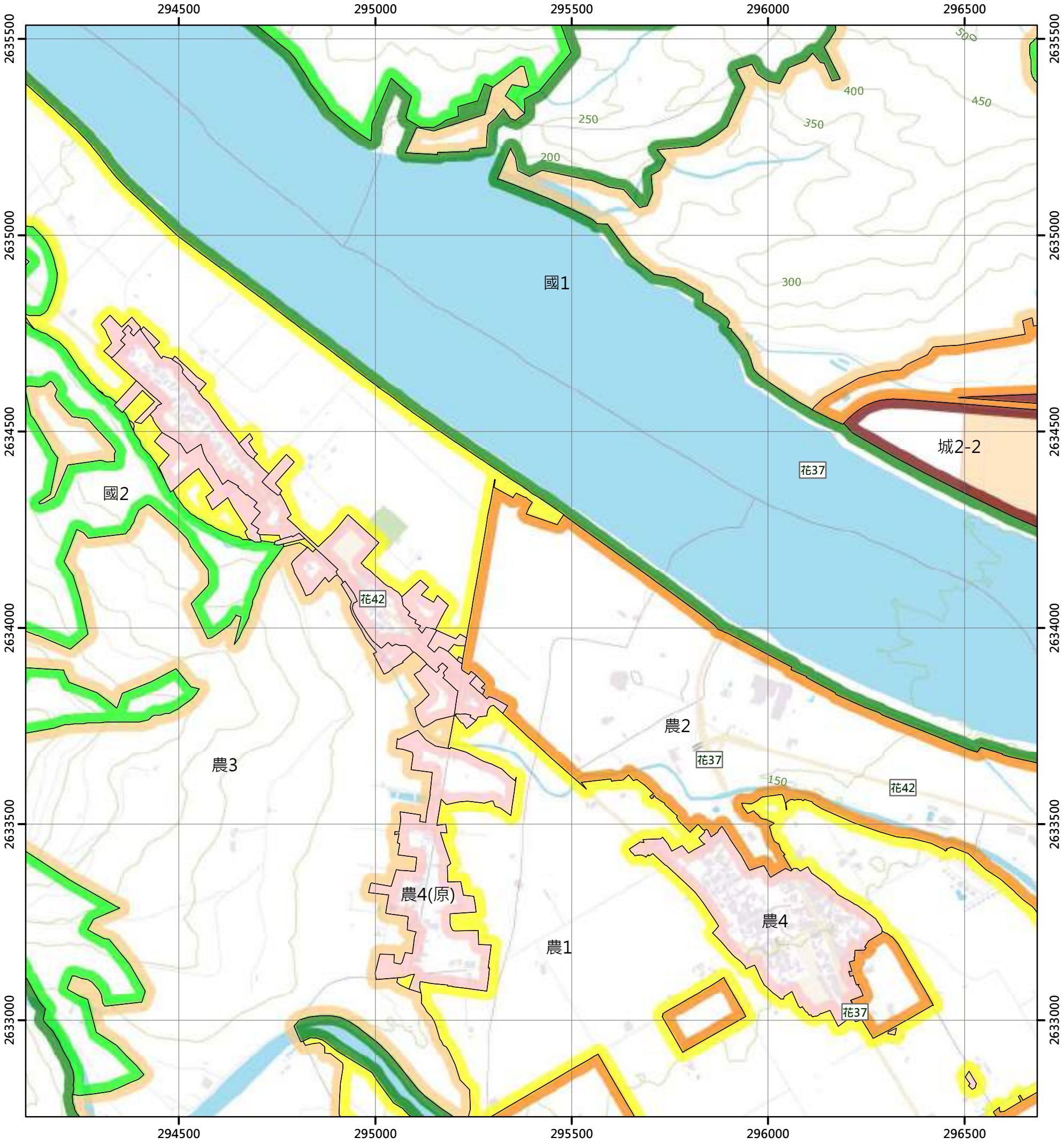

圖例

國土保育地區		海洋資源地區		農業發展地區		城鄉發展地區	
國1	第一類	海1-1	第一類之一	農1	第一類	城1	第一類
國2	第二類	海1-2	第一類之二	農2	第二類	城2-1	第二類之一
國3	第三類	海1-3	第一類之三	農3	第三類	城2-2	第二類之二
國4	第四類	海2	第二類	農4	第四類	城2-3	第二類之三
		海3	第三類	農4(原)	第四類	城3	第三類
				農5	第五類		

N

0 250 500 公尺

96201067 林榮(四) 第323頁	96201068 林榮(一) 第324頁	96201069 大樹腳 第325頁
96201077 林榮(三) 第339頁	96201078 林榮 第340頁	96201079 溪口 第341頁
96201087 見晴(四) 第356頁	96201088 見晴 第357頁	96201089 南平 第358頁



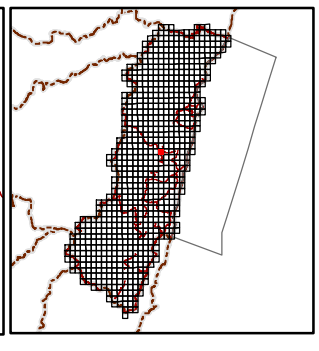

繪製日期：113年2月

溪口

花蓮縣國土功能分區圖

96201079

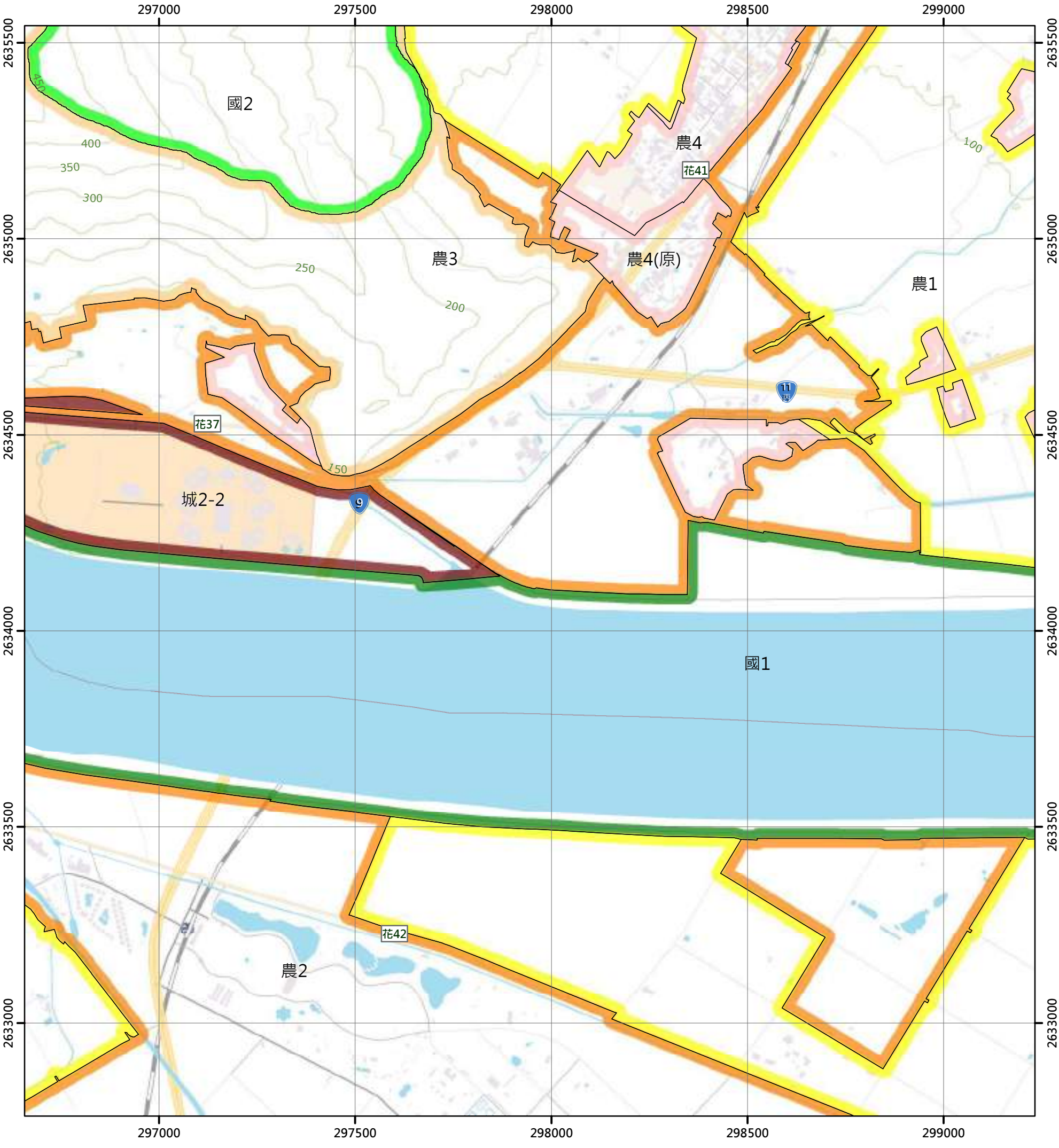

圖例

國土保育地區		海洋資源地區		農業發展地區		城鄉發展地區	
國1	第一類	海1-1	第一類之一	農1	第一類	城1	第一類
國2	第二類	海1-2	第一類之二	農2	第二類	城2-1	第二類之一
國3	第三類	海1-3	第一類之三	農3	第三類	城2-2	第二類之二
國4	第四類	海2	第二類	農4	第四類	城2-3	第二類之三
		海3	第三類	農4(原)	第四類	城3	第三類
				農5	第五類		

N

0 250 500 公尺

96201068 林榮(一) 第324頁	96201069 大樹腳 第325頁	96201070 豐裡 第326頁
96201078 林榮 第340頁	96201079 溪口 第341頁	96201080 壽豐溪口 第342頁
96201088 見晴 第357頁	96201089 南平 第358頁	96201090 兆豐農場 第359頁

花蓮縣
壽豐鄉

花蓮縣
鳳林鎮

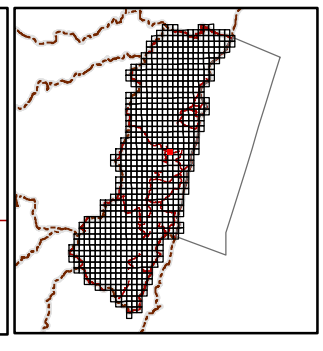

繪製日期：113年2月

壽豐溪口

花蓮縣國土功能分區圖

96201080

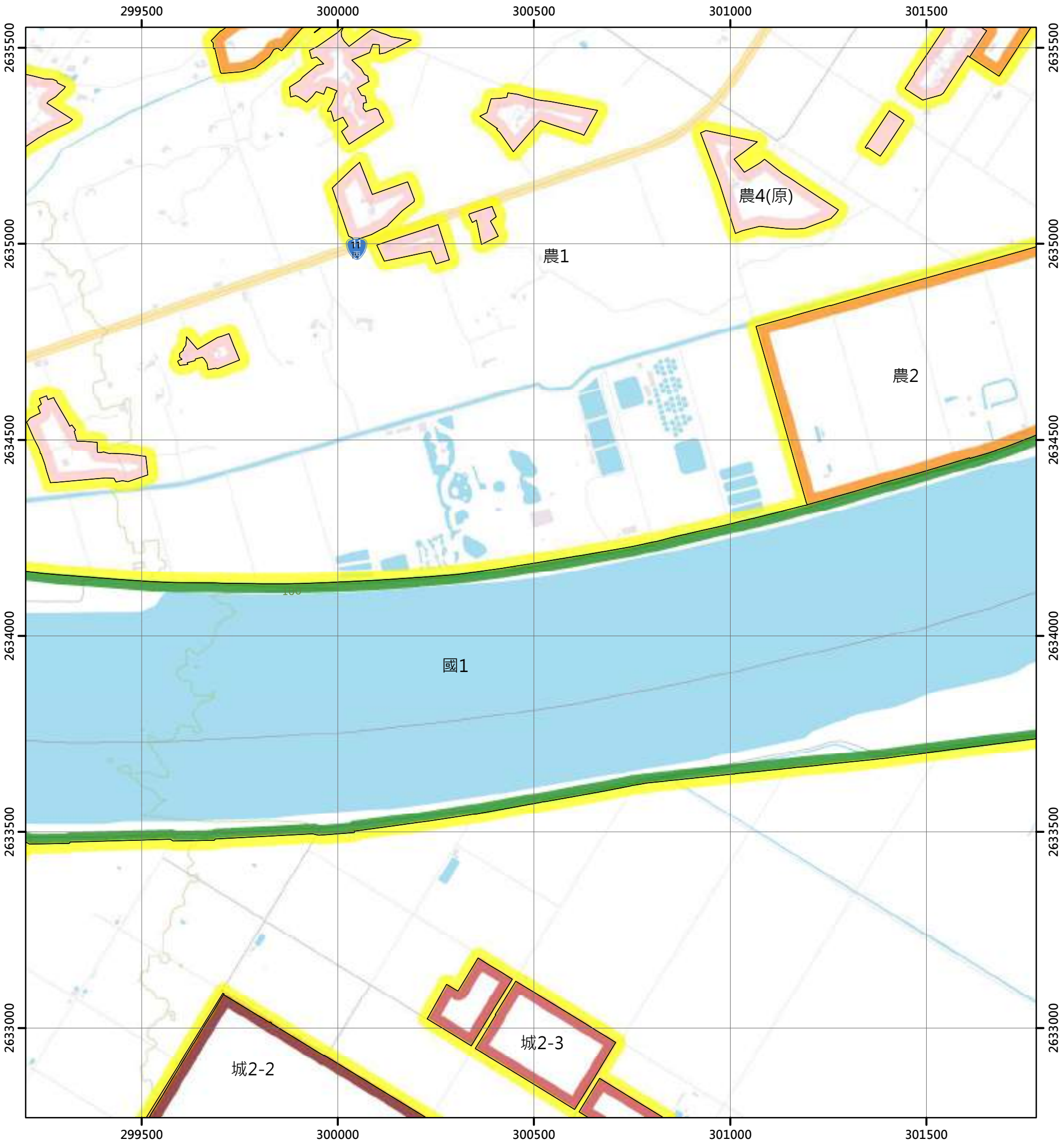

圖例

國土保育地區	海洋資源地區	農業發展地區	城鄉發展地區
國1 第一類	海1-1 第一類之一	農1 第一類	城1 第一類
國2 第二類	海1-2 第一類之二	農2 第二類	城2-1 第二類之一
國3 第三類	海1-3 第一類之三	農3 第三類	城2-2 第二類之二
國4 第四類	海2 第二類	農4 第四類	城2-3 第二類之三
	海3 第三類	農4(原) 第四類	城3 第三類
		農5 第五類	

N

0 250 500 公尺

96201069 大樹腳 第325頁	96201070 豐裡 第326頁	97204061 豐坪 第327頁
96201079 溪口 第341頁	96201080 壽豐溪口 第342頁	97204071 米棧 第343頁
96201089 南平 第358頁	96201090 兆豐農場 第359頁	97204081 興中橋 第360頁

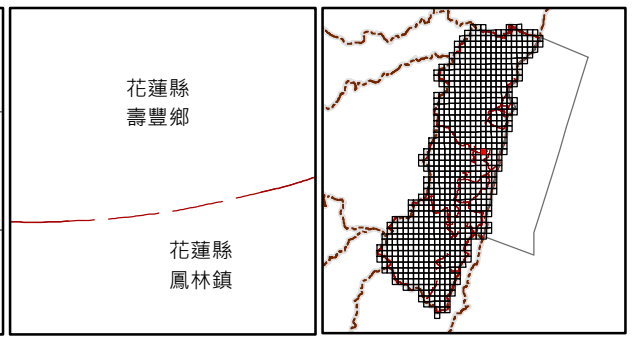

繪製日期：113年2月

米棧

花蓮縣國土功能分區圖

97204071

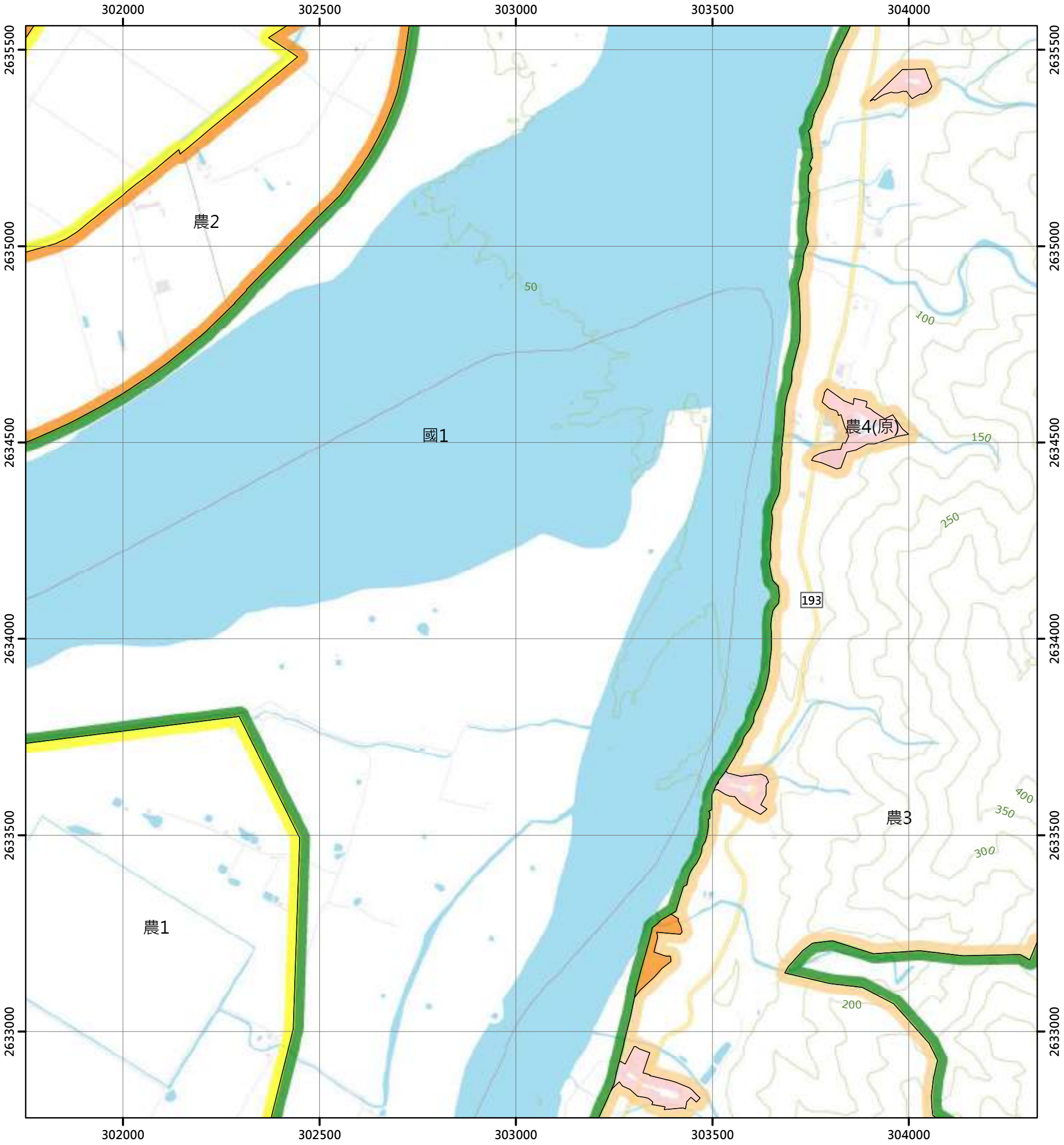

圖例

國土保育地區		海洋資源地區		農業發展地區		城鄉發展地區	
國1	第一類	海1-1	第一類之一	農1	第一類	城1	第一類
國2	第二類	海1-2	第一類之二	農2	第二類	城2-1	第二類之一
國3	第三類	海1-3	第一類之三	農3	第三類	城2-2	第二類之二
國4	第四類	海2	第二類	農4	第四類	城2-3	第二類之三
		海3	第三類	農4(原)	第四類	城3	第三類
				農5	第五類		

N

0 250 500 公尺

96201070 豐裡 第326頁	97204061 豐坪 第327頁	97204062 月眉山 第328頁
96201080 壽豐溪口 第342頁	97204071 米棧 第343頁	97204072 北坑 第344頁
96201090 兆豐農場 第359頁	97204081 興中橋 第360頁	97204082 十二分坑 第361頁



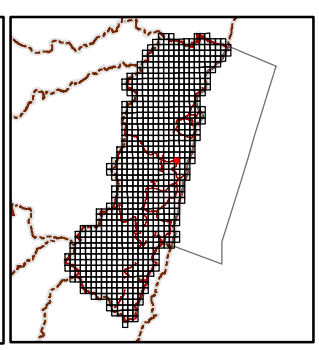

繪製日期：113年2月

北坑

花蓮縣國土功能分區圖

97204072

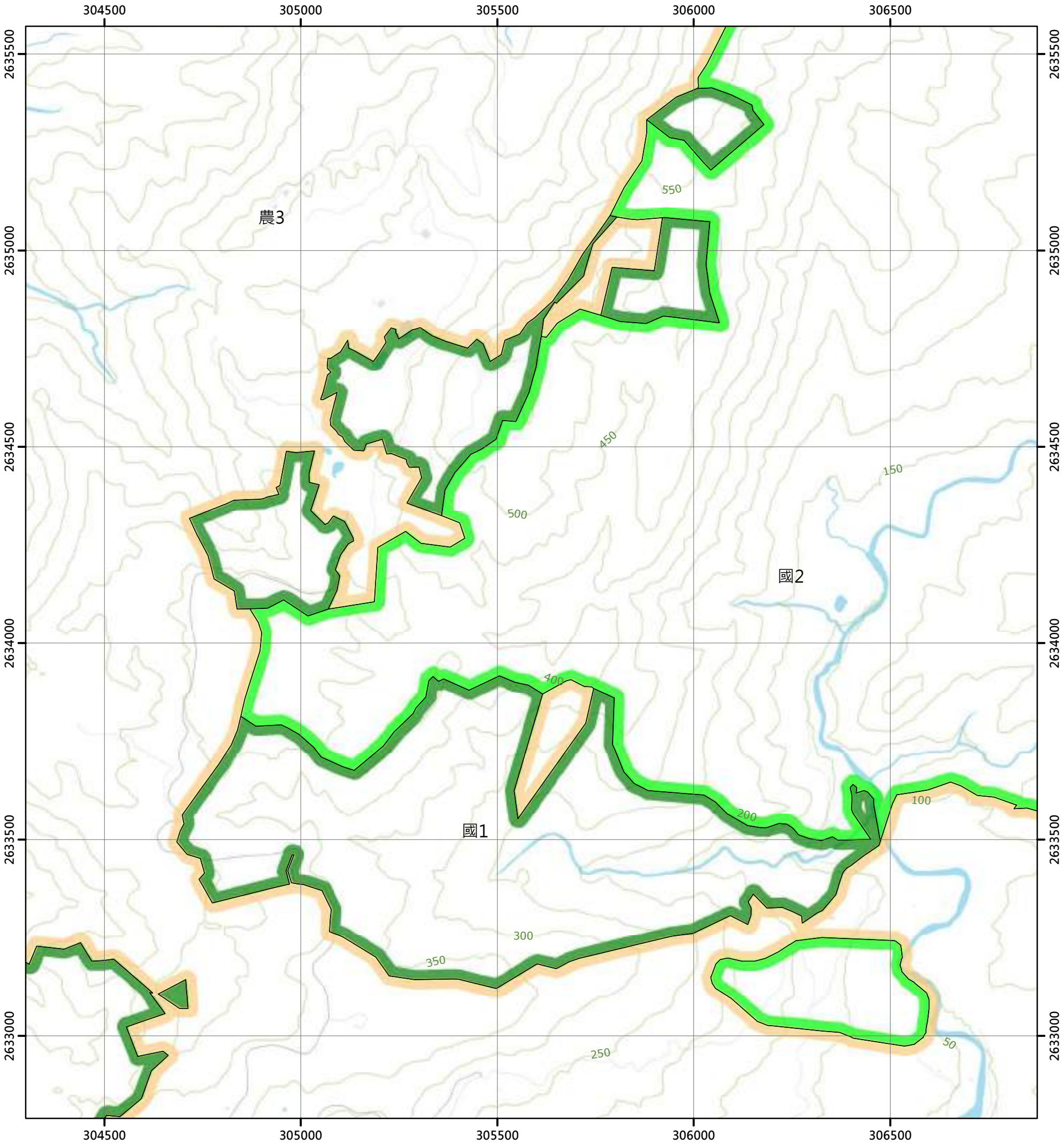

圖例

國土保育地區	海洋資源地區	農業發展地區	城鄉發展地區
國1 第一類	海1-1 第一類之一	農1 第一類	城1 第一類
國2 第二類	海1-2 第一類之二	農2 第二類	城2-1 第二類之一
國3 第三類	海1-3 第一類之三	農3 第三類	城2-2 第二類之二
國4 第四類	海2 第二類	農4 第四類	城2-3 第二類之三
	海3 第三類	農4(原) 第四類	城3 第三類
		農5 第五類	

N

0 250 500 公尺

97204061 豐坪 第327頁	97204062 月眉山 第328頁	97204063 東月眉山 第329頁
97204071 米棧 第343頁	97204072 北坑 第344頁	97204073 北坑頭 第345頁
97204081 興中橋 第360頁	97204082 十二分坑 第361頁	97204083 水璉 第362頁

花蓮縣
壽豐鄉

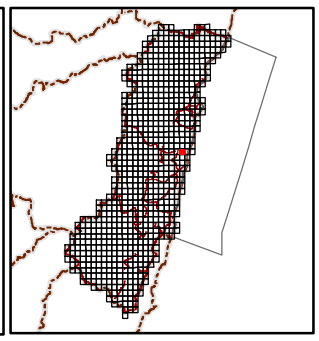

繪製日期：113年2月

北坑頭

花蓮縣國土功能分區圖

97204073

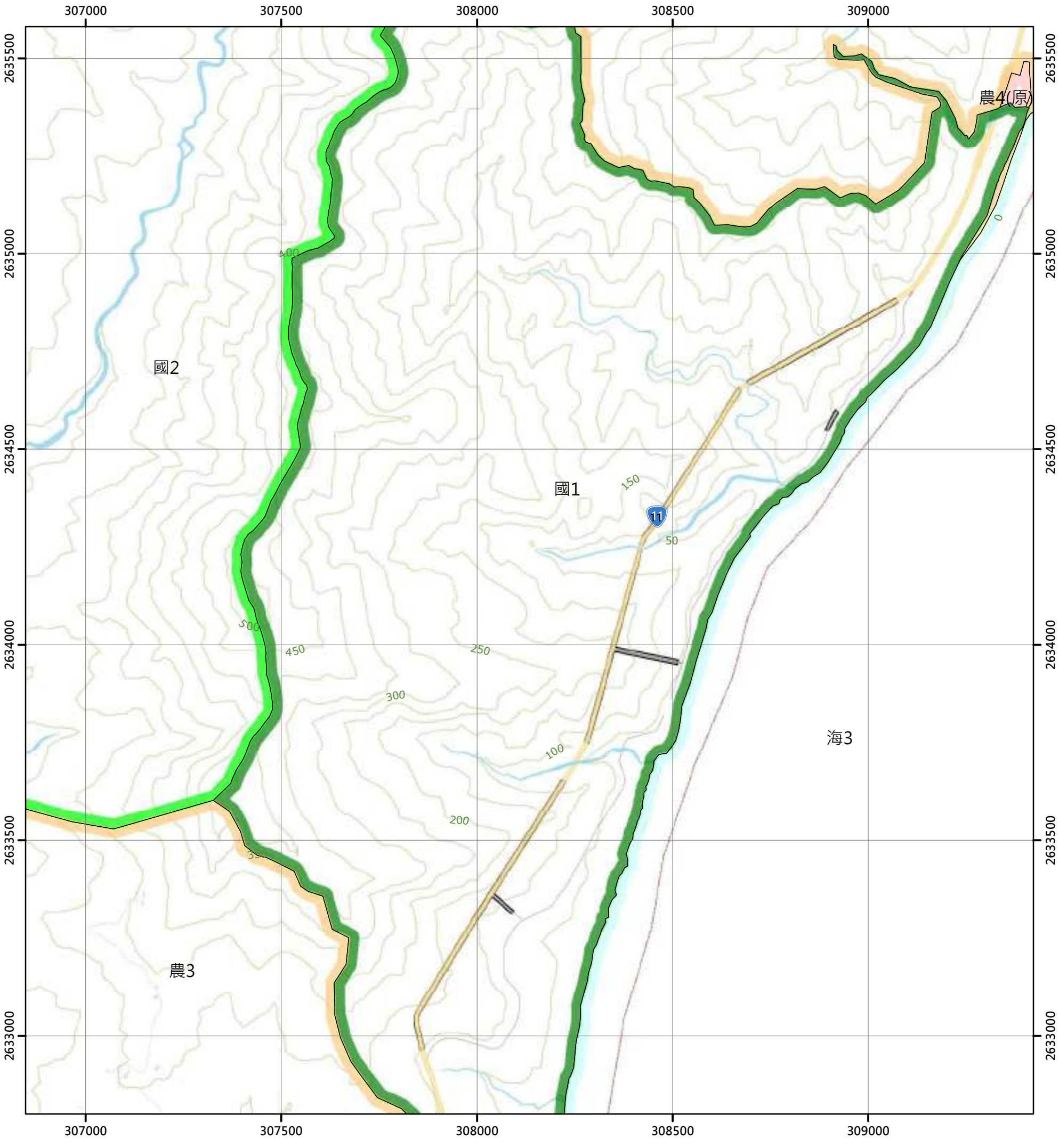

圖例

國土保育地區		海洋資源地區		農業發展地區		城鄉發展地區	
國1	第一類	海1-1	第一類之一	農1	第一類	城1	第一類
國2	第二類	海1-2	第一類之二	農2	第二類	城2-1	第二類之一
國3	第三類	海1-3	第一類之三	農3	第三類	城2-2	第二類之二
國4	第四類	海2	第二類	農4	第四類	城2-3	第二類之三
		海3	第三類	農4(原)	第四類	城3	第三類
				農5	第五類		

N

0 250 500 公尺

97204062 月眉山 第328頁	97204063 東月眉山 第329頁	97204064 橄子樹腳 第330頁
97204072 北坑 第344頁	97204073 北坑頭 第345頁	97204074 北坑頭(一) 第346頁
97204082 十二分坑 第361頁	97204083 水璉 第362頁	

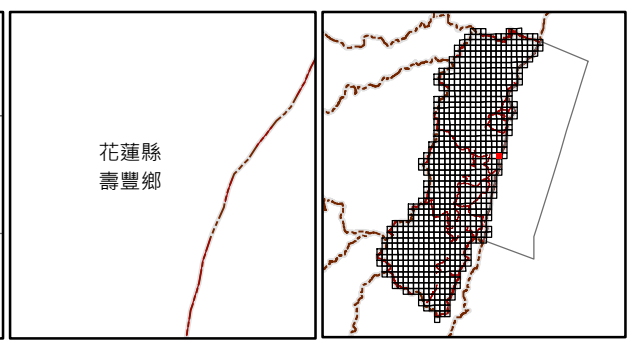

繪製日期：113年2月

北坑頭(一)

花蓮縣國土功能分區圖

97204074

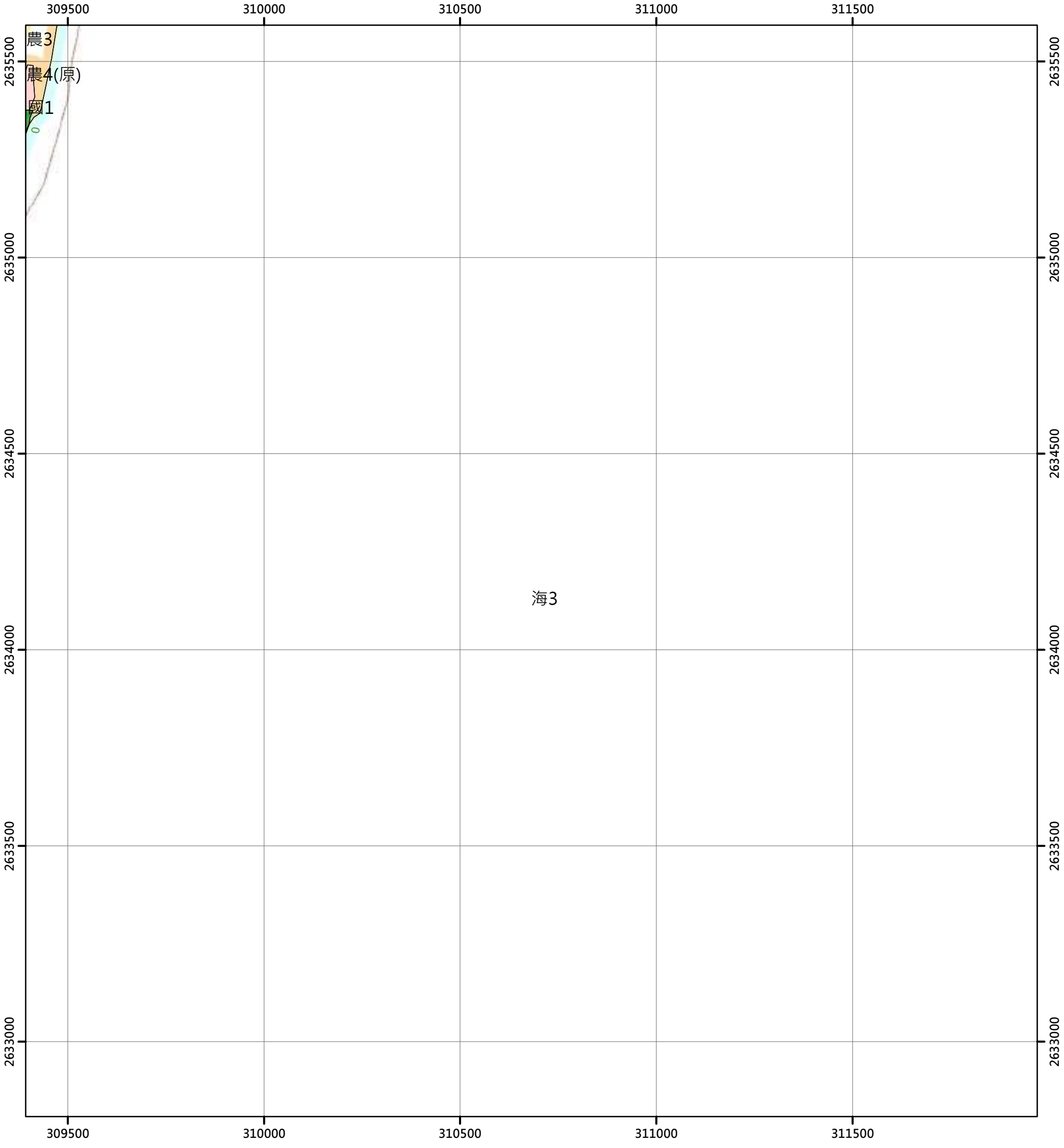

圖例

國土保育地區		海洋資源地區		農業發展地區		城鄉發展地區	
國1	第一類	海1-1	第一類之一	農1	第一類	城1	第一類
國2	第二類	海1-2	第一類之二	農2	第二類	城2-1	第二類之一
國3	第三類	海1-3	第一類之三	農3	第三類	城2-2	第二類之二
國4	第四類	海2	第二類	農4	第四類	城2-3	第二類之三
		海3	第三類	農4(原)	第四類	城3	第三類
				農5	第五類		

N

0 250 500 公尺

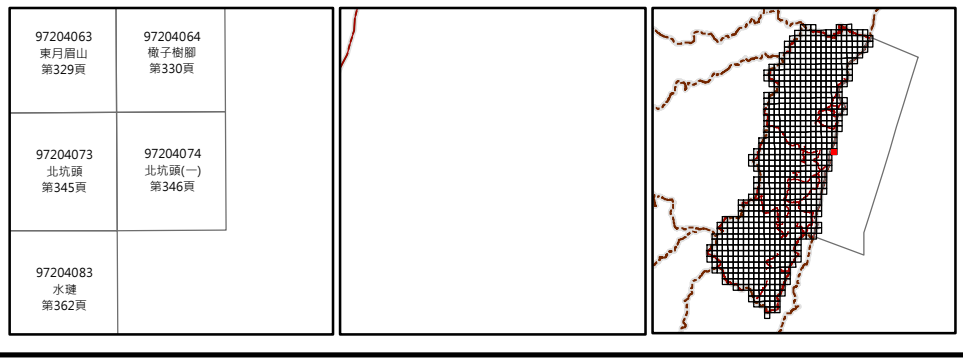

繪製日期：113年2月

海天寺(一)

花蓮縣國土功能分區圖

96204088

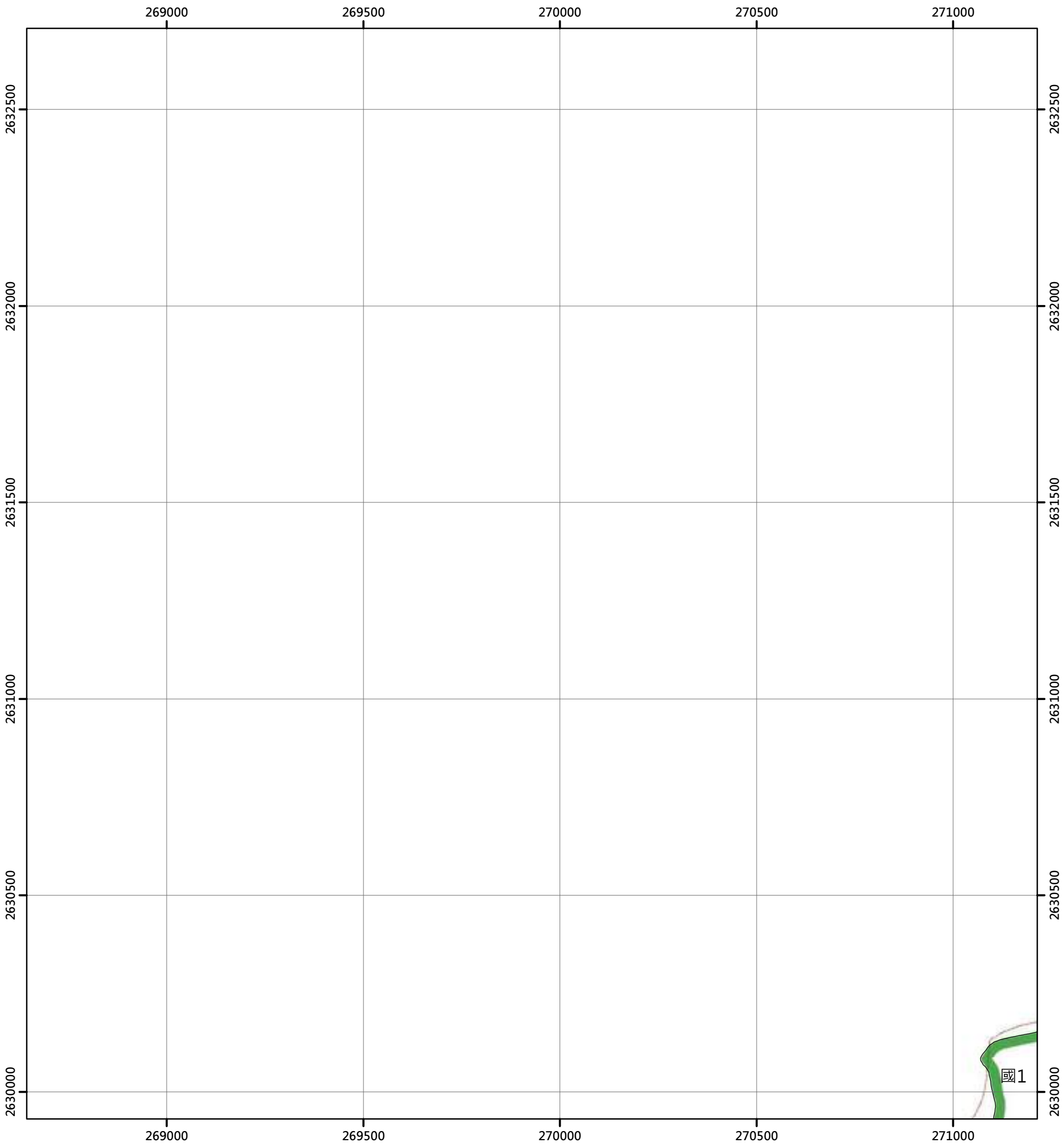

圖例

國土保育地區		海洋資源地區		農業發展地區		城鄉發展地區	
國1	第一類	海1-1	第一類之一	農1	第一類	城1	第一類
國2	第二類	海1-2	第一類之二	農2	第二類	城2-1	第二類之一
國3	第三類	海1-3	第一類之三	農3	第三類	城2-2	第二類之二
國4	第四類	海2	第二類	農4	第四類	城2-3	第二類之三
		海3	第三類	農4(原)	第四類	城3	第三類
				農5	第五類		

N

0 250 500 公尺

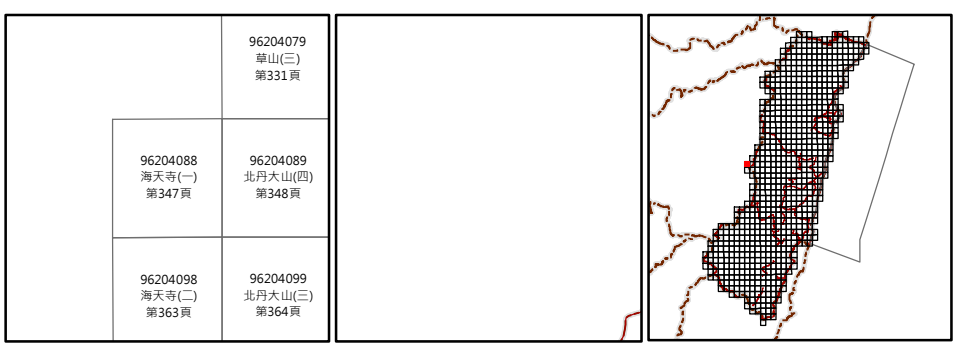

繪製日期：113年2月

北丹大山(四)

花蓮縣國土功能分區圖

96204089

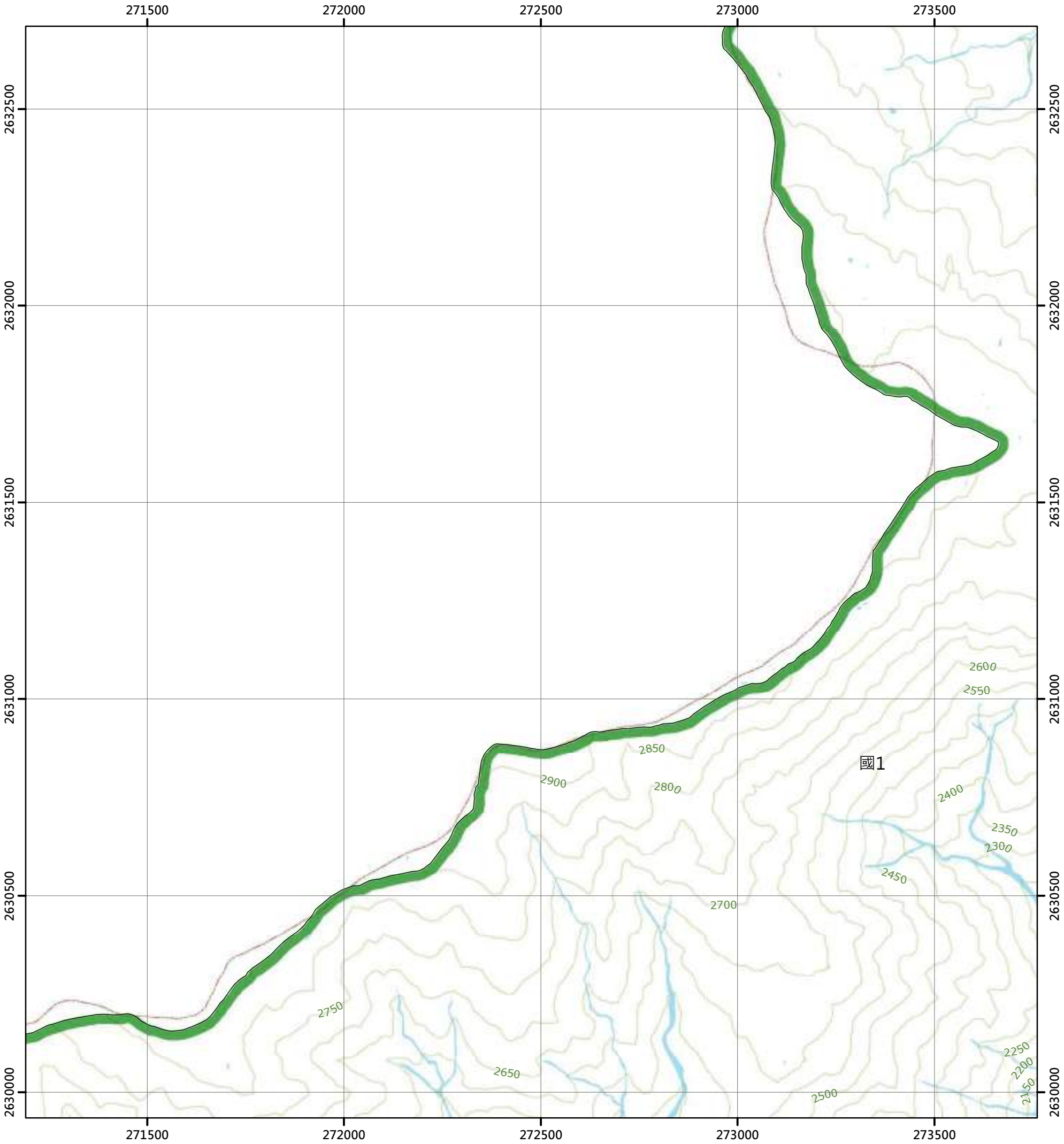

圖例

國土保育地區		海洋資源地區		農業發展地區		城鄉發展地區	
國1	第一類	海1-1	第一類之一	農1	第一類	城1	第一類
國2	第二類	海1-2	第一類之二	農2	第二類	城2-1	第二類之一
國3	第三類	海1-3	第一類之三	農3	第三類	城2-2	第二類之二
國4	第四類	海2	第二類	農4	第四類	城2-3	第二類之三
		海3	第三類	農4(原)	第四類	城3	第三類
				農5	第五類		

N

0 250 500 公尺

	96204079 草山(三) 第331頁	96204080 草山(二) 第332頁
96204088 海天寺(一) 第347頁	96204089 北丹大山(四) 第348頁	96204090 北丹大山(一) 第349頁
96204098 海天寺(二) 第363頁	96204099 北丹大山(三) 第364頁	96204100 北丹大山(二) 第365頁



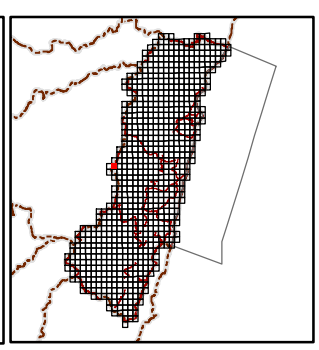

繪製日期：113年2月

北丹大山(一)

花蓮縣國土功能分區圖

96204090

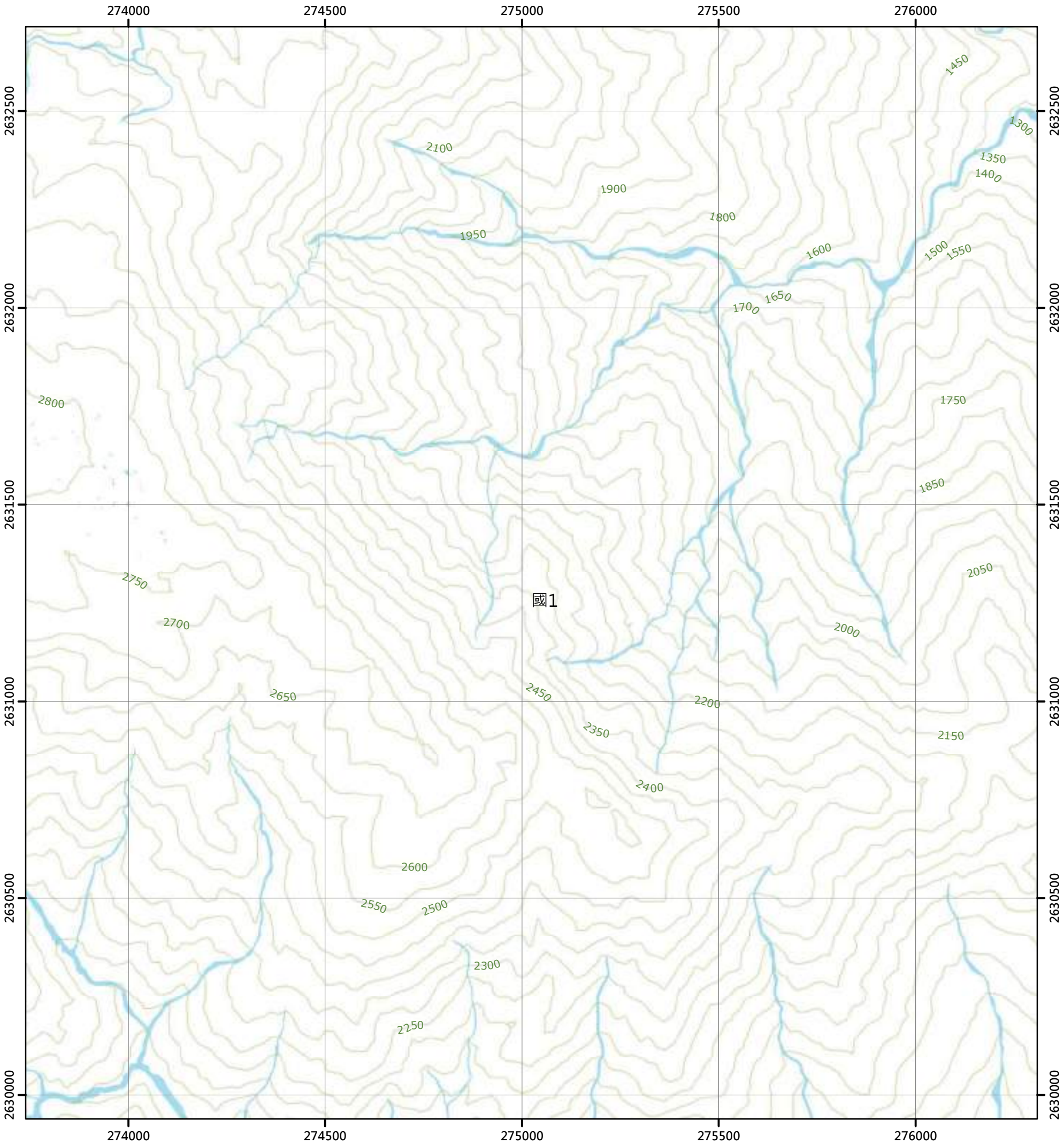

圖例

國土保育地區	海洋資源地區	農業發展地區	城鄉發展地區
國1 第一類	海1-1 第一類之一	農1 第一類	城1 第一類
國2 第二類	海1-2 第一類之二	農2 第二類	城2-1 第二類之一
國3 第三類	海1-3 第一類之三	農3 第三類	城2-2 第二類之二
國4 第四類	海2 第二類	農4 第四類	城2-3 第二類之三
	海3 第三類	農4(原) 第四類	城3 第三類
		農5 第五類	

N

0 250 500 公尺

96204079 草山(三) 第331頁	96204080 草山(二) 第332頁	96201071 安東山(三) 第333頁
96204089 北丹大山(四) 第348頁	96204090 北丹大山(一) 第349頁	96201081 七星潭東山(四) 第350頁
96204099 北丹大山(三) 第364頁	96204100 北丹大山(二) 第365頁	96201091 七星潭東山(三) 第366頁

花蓮縣
萬榮鄉

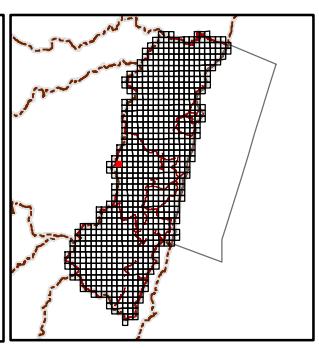

繪製日期：113年2月

七星潭東山(四)

花蓮縣國土功能分區圖

96201081

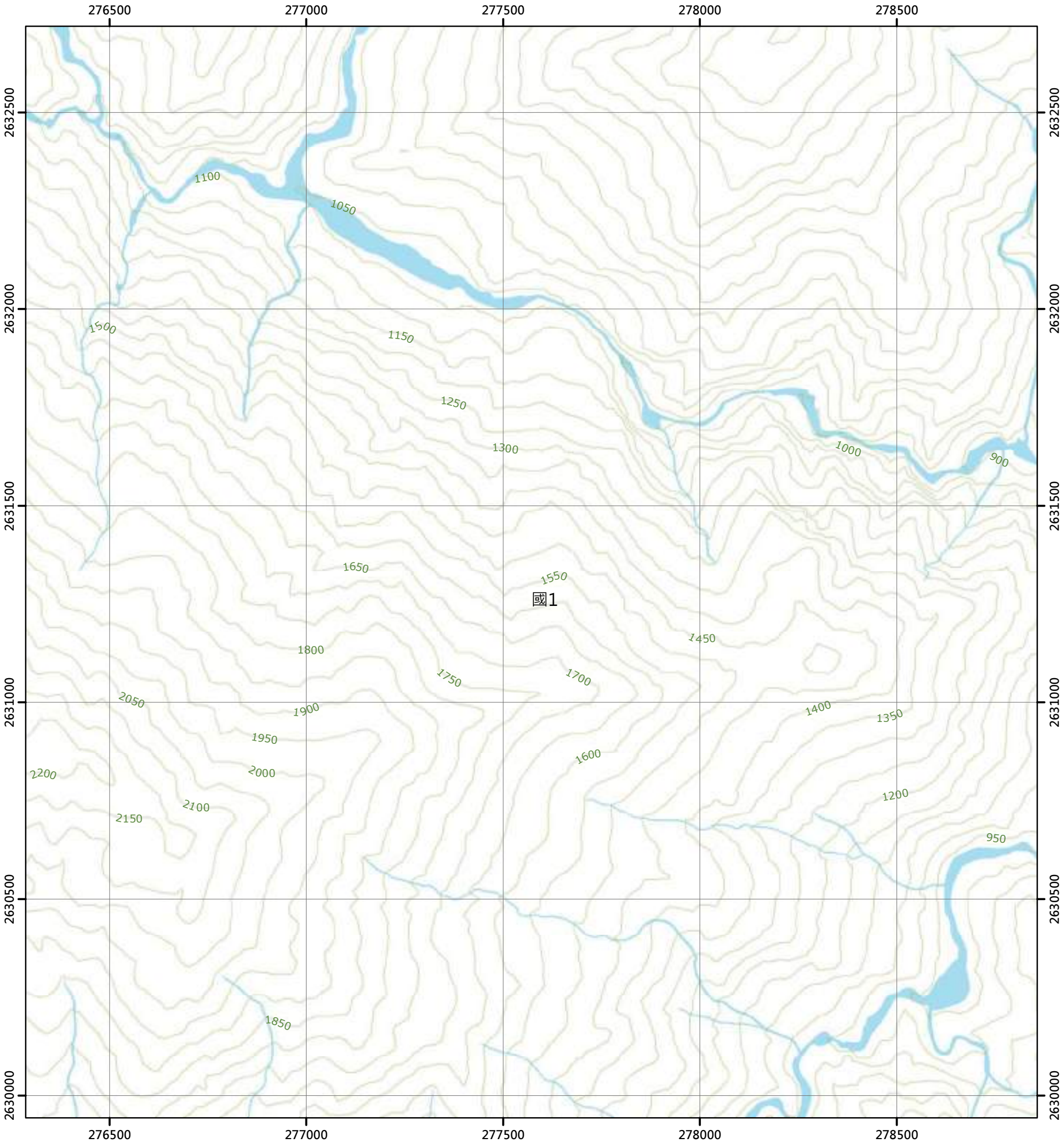

圖例

國土保育地區		海洋資源地區		農業發展地區		城鄉發展地區	
國1	第一類	海1-1	第一類之一	農1	第一類	城1	第一類
國2	第二類	海1-2	第一類之二	農2	第二類	城2-1	第二類之一
國3	第三類	海1-3	第一類之三	農3	第三類	城2-2	第二類之二
國4	第四類	海2	第二類	農4	第四類	城2-3	第二類之三
		海3	第三類	農4(原)	第四類	城3	第三類
				農5	第五類		

N

0 250 500 公尺

96204080 草山(二) 第332頁	96201071 安東山(三) 第333頁	96201072 安東山(二) 第334頁
96204090 北丹大山(一) 第349頁	96201081 七星潭東山(四) 第350頁	96201082 七星潭東山(一) 第351頁
96204100 北丹大山(二) 第365頁	96201091 七星潭東山(三) 第366頁	96201092 七星潭東山(二) 第367頁

花蓮縣
萬榮鄉

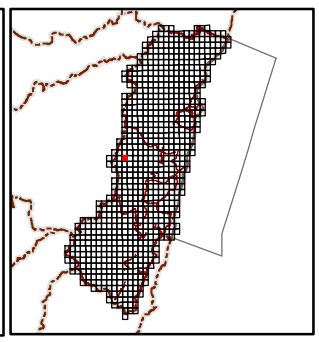

繪製日期：113年2月

七星潭東山(一)

花蓮縣國土功能分區圖

96201082

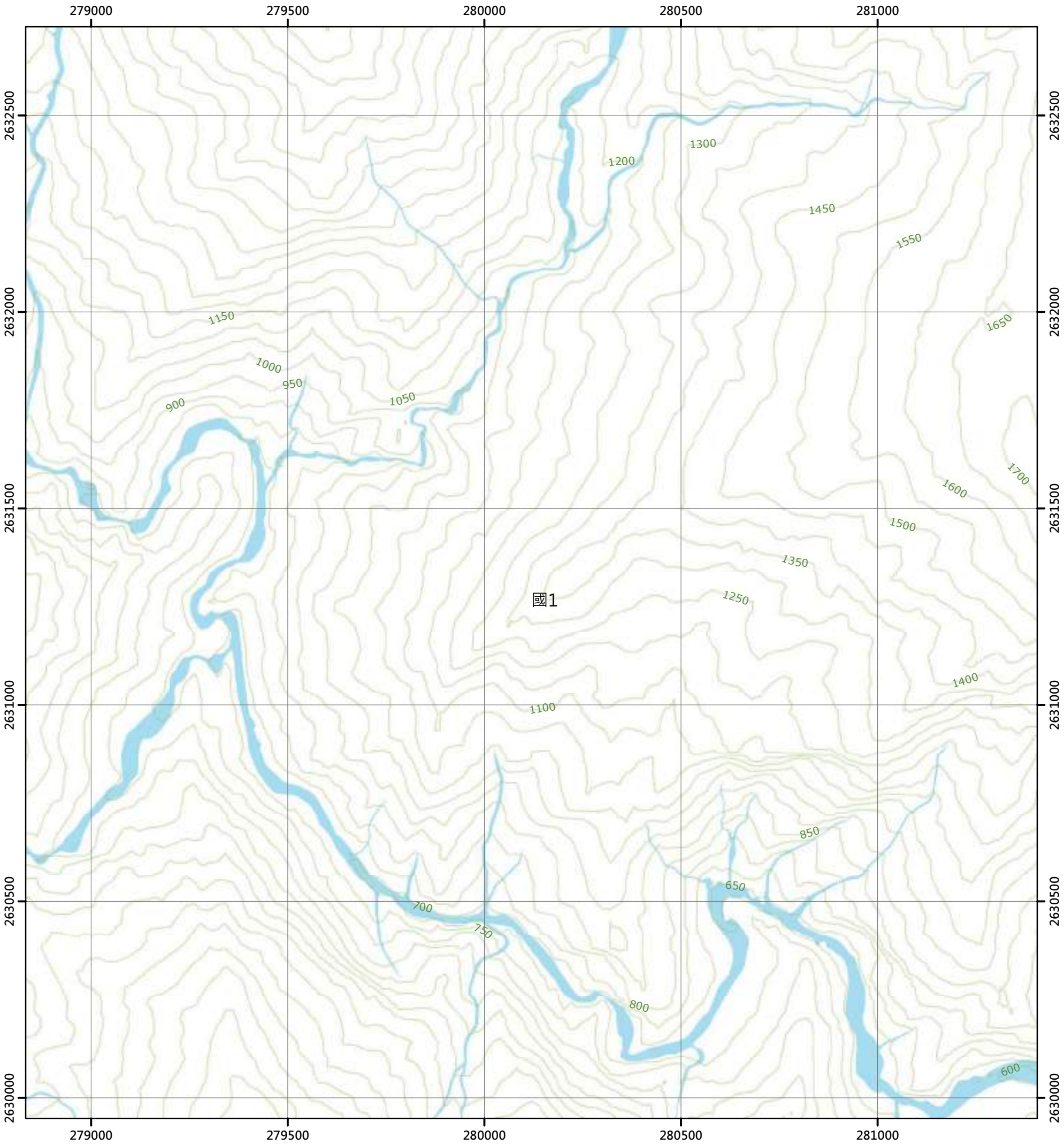

圖例

國土保育地區		海洋資源地區		農業發展地區		城鄉發展地區	
國1	第一類	海1-1	第一類之一	農1	第一類	城1	第一類
國2	第二類	海1-2	第一類之二	農2	第二類	城2-1	第二類之一
國3	第三類	海1-3	第一類之三	農3	第三類	城2-2	第二類之二
國4	第四類	海2	第二類	農4	第四類	城2-3	第二類之三
		海3	第三類	農4(原)	第四類	城3	第三類
				農5	第五類		

N

0 250 500 公尺

96201071 安東山(三) 第333頁	96201072 安東山(二) 第334頁	96201073 初見(三) 第335頁
96201081 七星潭東山(四) 第350頁	96201082 七星潭東山(一) 第351頁	96201083 萬里橋溪(四) 第352頁
96201091 七星潭東山(三) 第366頁	96201092 七星潭東山(二) 第367頁	96201093 萬里橋溪(三) 第368頁

花蓮縣
萬榮鄉

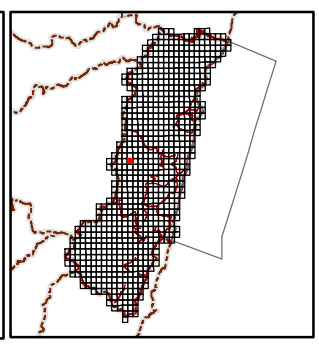

繪製日期：113年2月

萬里橋溪(四)

花蓮縣國土功能分區圖

96201083

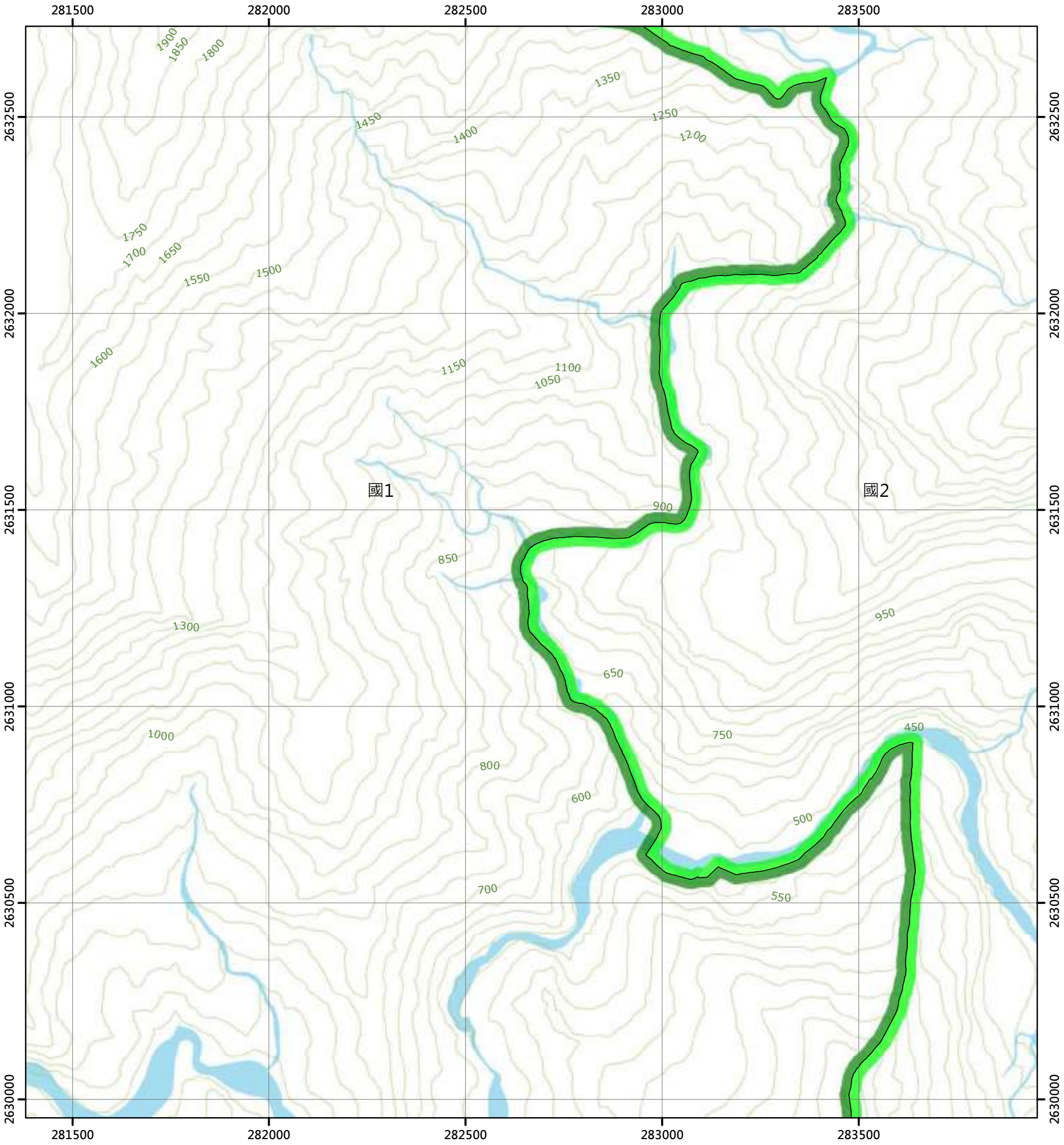

圖例

國土保育地區		海洋資源地區		農業發展地區		城鄉發展地區	
國1	第一類	海1-1	第一類之一	農1	第一類	城1	第一類
國2	第二類	海1-2	第一類之二	農2	第二類	城2-1	第二類之一
國3	第三類	海1-3	第一類之三	農3	第三類	城2-2	第二類之二
國4	第四類	海2	第二類	農4	第四類	城2-3	第二類之三
		海3	第三類	農4(原)	第四類	城3	第三類
				農5	第五類		

N

0 250 500 公尺

96201072 安東山(二) 第334頁	96201073 初見(三) 第335頁	96201074 初見(二) 第336頁
96201082 七星潭東山(一) 第351頁	96201083 萬里橋溪(四) 第352頁	96201084 萬里橋溪(一) 第353頁
96201092 七星潭東山(二) 第367頁	96201093 萬里橋溪(三) 第368頁	96201094 萬里橋溪(二) 第369頁

花蓮縣
萬榮鄉

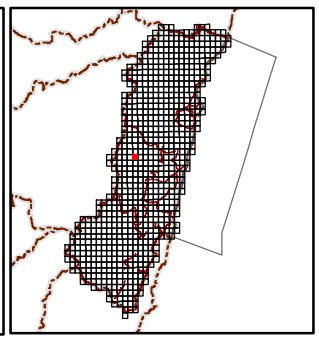

繪製日期：113年2月

萬里橋溪(一)

花蓮縣國土功能分區圖

96201084

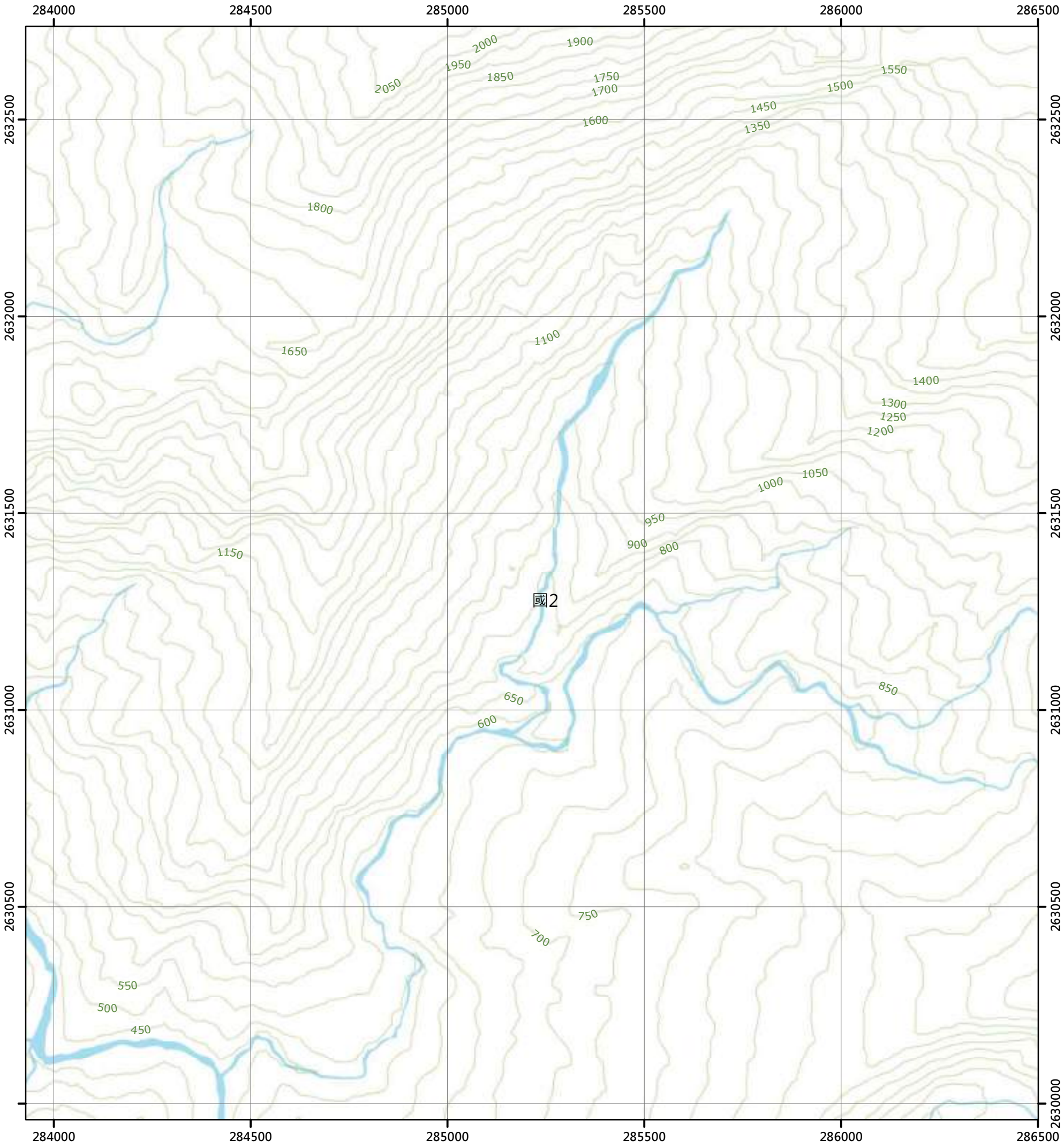

圖例

國土保育地區		海洋資源地區		農業發展地區		城鄉發展地區	
國1	第一類	海1-1	第一類之一	農1	第一類	城1	第一類
國2	第二類	海1-2	第一類之二	農2	第二類	城2-1	第二類之一
國3	第三類	海1-3	第一類之三	農3	第三類	城2-2	第二類之二
國4	第四類	海2	第二類	農4	第四類	城2-3	第二類之三
		海3	第三類	農4(原)	第四類	城3	第三類
				農5	第五類		

N

0 250 500 公尺

96201073 初見(三) 第335頁	96201074 初見(二) 第336頁	96201075 見返(三) 第337頁
96201083 萬里橋溪(四) 第352頁	96201084 萬里橋溪(一) 第353頁	96201085 林田山(四) 第354頁
96201093 萬里橋溪(三) 第368頁	96201094 萬里橋溪(二) 第369頁	96201095 林田山(三) 第370頁

花蓮縣
萬榮鄉

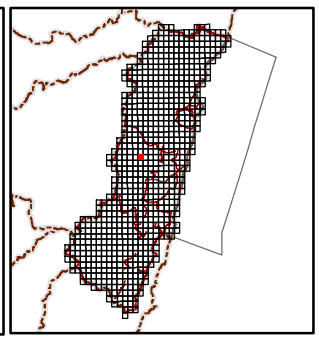

繪製日期：113年2月

林田山(四)

花蓮縣國土功能分區圖

96201085

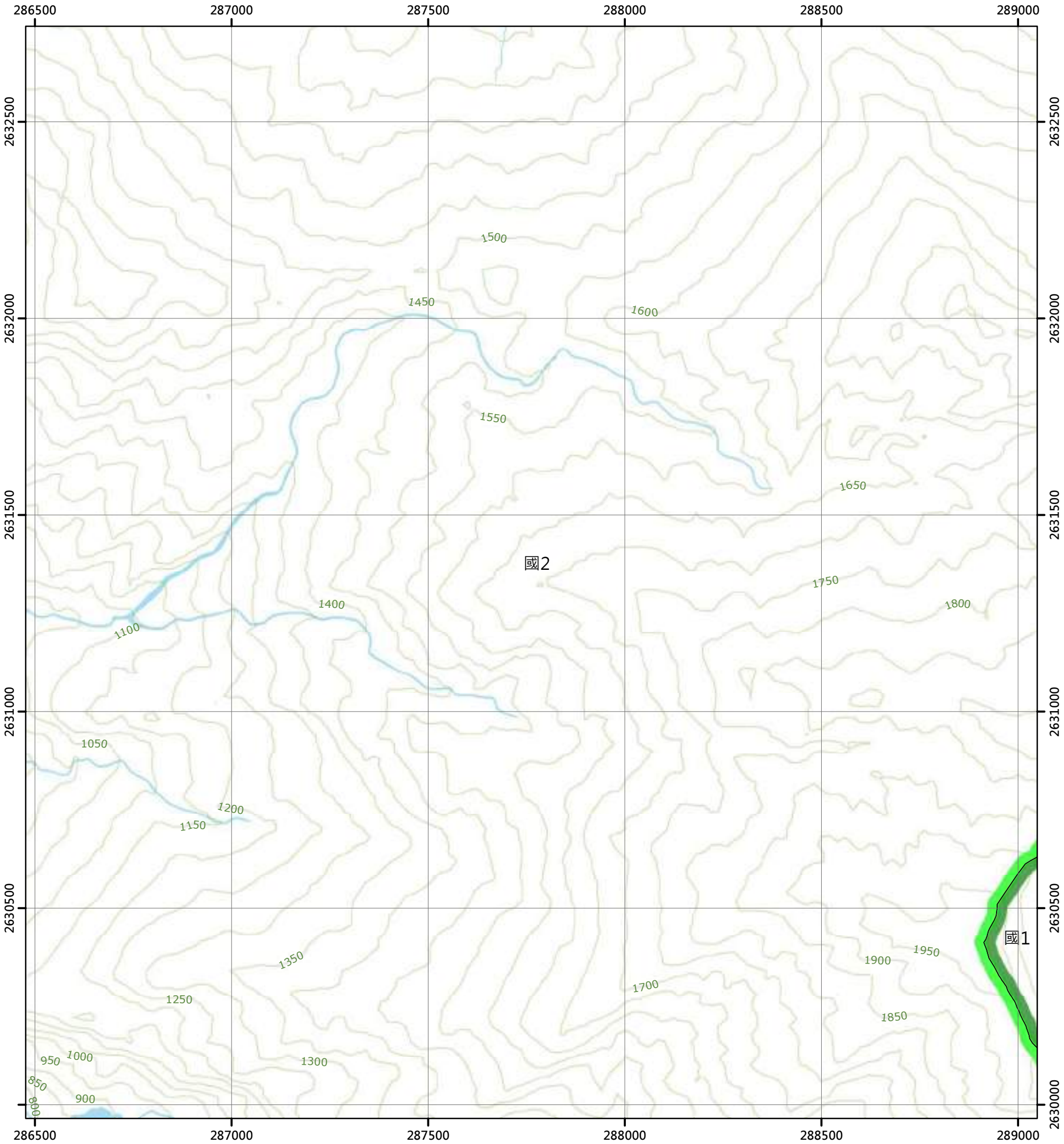

圖例

國土保育地區		海洋資源地區		農業發展地區		城鄉發展地區	
國1	第一類	海1-1	第一類之一	農1	第一類	城1	第一類
國2	第二類	海1-2	第一類之二	農2	第二類	城2-1	第二類之一
國3	第三類	海1-3	第一類之三	農3	第三類	城2-2	第二類之二
國4	第四類	海2	第二類	農4	第四類	城2-3	第二類之三
		海3	第三類	農4(原)	第四類	城3	第三類
				農5	第五類		

N

0 250 500 公尺

96201074 初見(二) 第336頁	96201075 見返(三) 第337頁	96201076 見返(二) 第338頁
96201084 萬里橋溪(一) 第353頁	96201085 林田山(四) 第354頁	96201086 林田山(一) 第355頁
96201094 萬里橋溪(二) 第369頁	96201095 林田山(三) 第370頁	96201096 林田山(二) 第371頁

花蓮縣
萬榮鄉

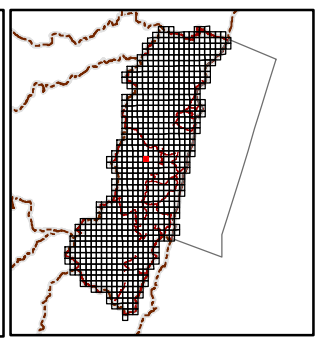

繪製日期：113年2月

林田山(一)

花蓮縣國土功能分區圖

96201086

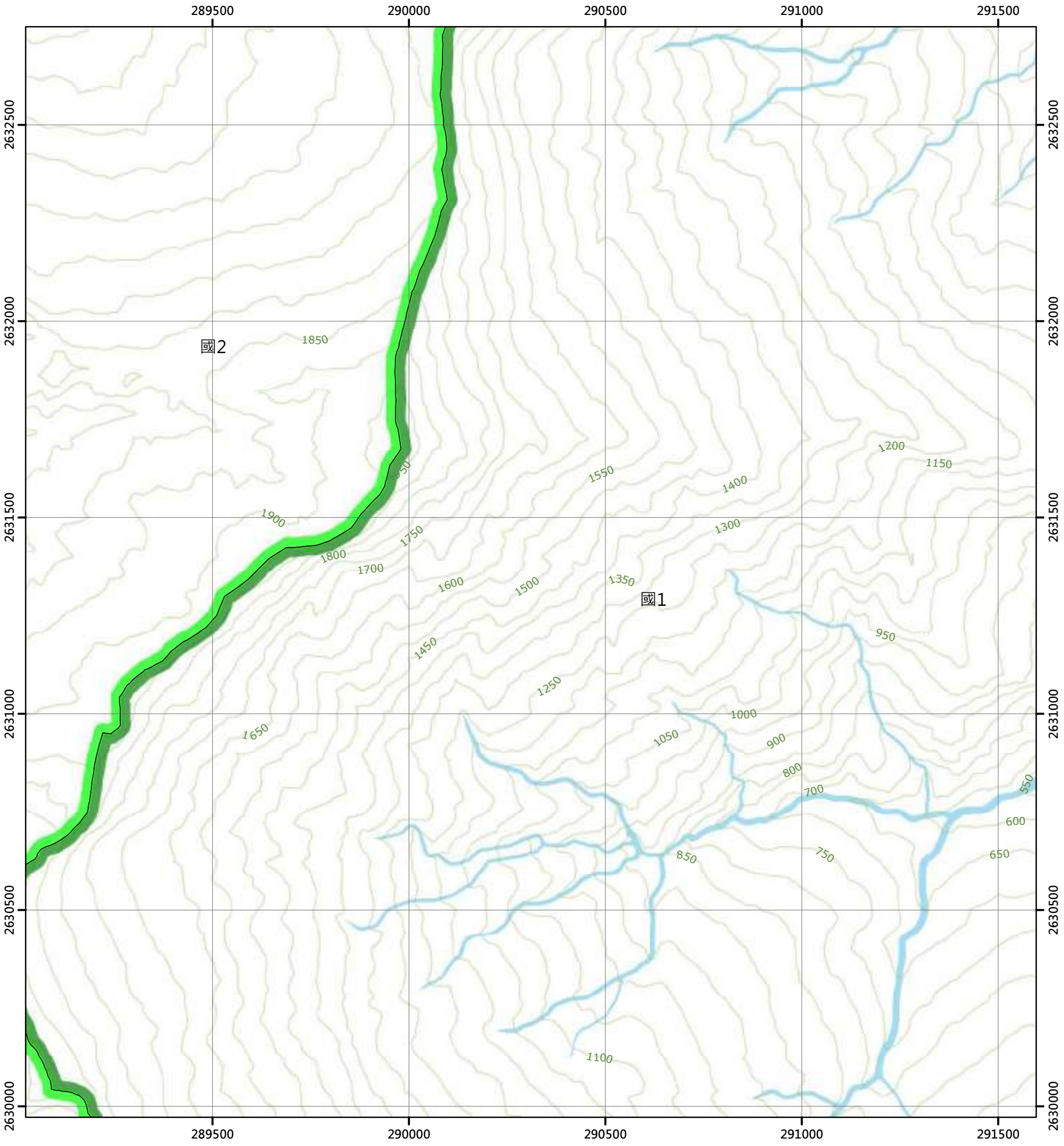

圖例

國土保育地區	海洋資源地區	農業發展地區	城鄉發展地區
國1 第一類	海1-1 第一類之一	農1 第一類	城1 第一類
國2 第二類	海1-2 第一類之二	農2 第二類	城2-1 第二類之一
國3 第三類	海1-3 第一類之三	農3 第三類	城2-2 第二類之二
國4 第四類	海2 第二類	農4 第四類	城2-3 第二類之三
	海3 第三類	農4(原) 第四類	城3 第三類
		農5 第五類	

N

0 250 500 公尺

96201075 見返(三) 第337頁	96201076 見返(二) 第338頁	96201077 林榮(三) 第339頁
96201085 林田山(四) 第354頁	96201086 林田山(一) 第355頁	96201087 見晴(四) 第356頁
96201095 林田山(三) 第370頁	96201096 林田山(二) 第371頁	96201097 見晴(三) 第372頁

花蓮縣
萬榮鄉

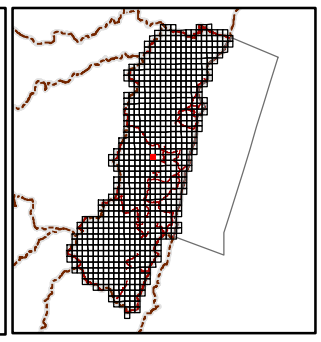

繪製日期：113年2月

見晴(四)

花蓮縣國土功能分區圖

96201087

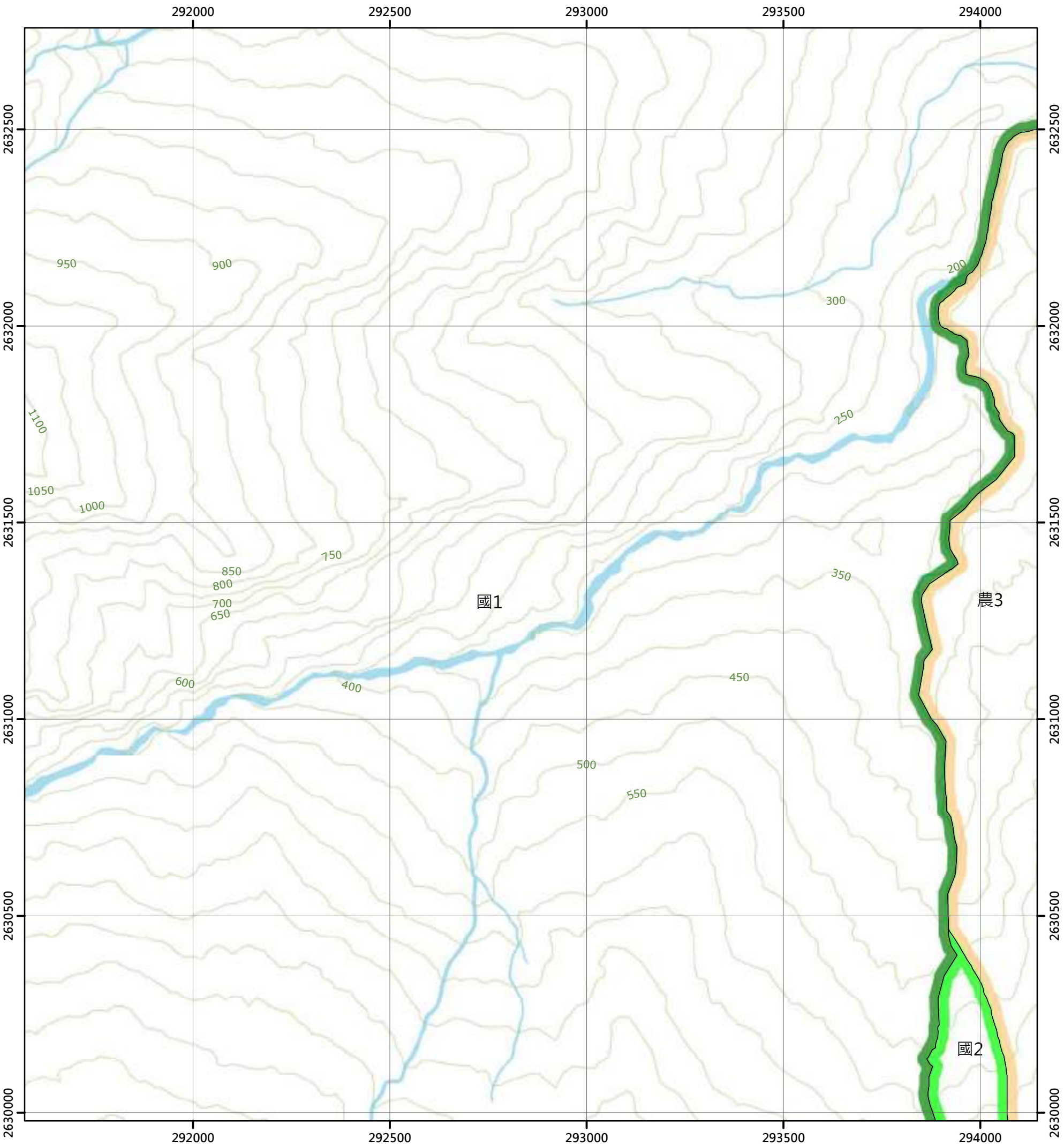

圖例

國土保育地區		海洋資源地區		農業發展地區		城鄉發展地區	
國1	第一類	海1-1	第一類之一	農1	第一類	城1	第一類
國2	第二類	海1-2	第一類之二	農2	第二類	城2-1	第二類之一
國3	第三類	海1-3	第一類之三	農3	第三類	城2-2	第二類之二
國4	第四類	海2	第二類	農4	第四類	城2-3	第二類之三
		海3	第三類	農4(原)	第四類	城3	第三類
				農5	第五類		

N

0 250 500 公尺

96201076 見返(二) 第338頁	96201077 林榮(三) 第339頁	96201078 林榮 第340頁
96201086 林田山(一) 第355頁	96201087 見晴(四) 第356頁	96201088 見晴 第357頁
96201096 林田山(二) 第371頁	96201097 見晴(三) 第372頁	96201098 鳳林(北部) 第373頁

花蓮縣
萬榮鄉

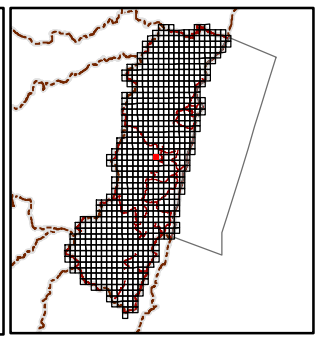

繪製日期：113年2月

見晴

花蓮縣國土功能分區圖

96201088

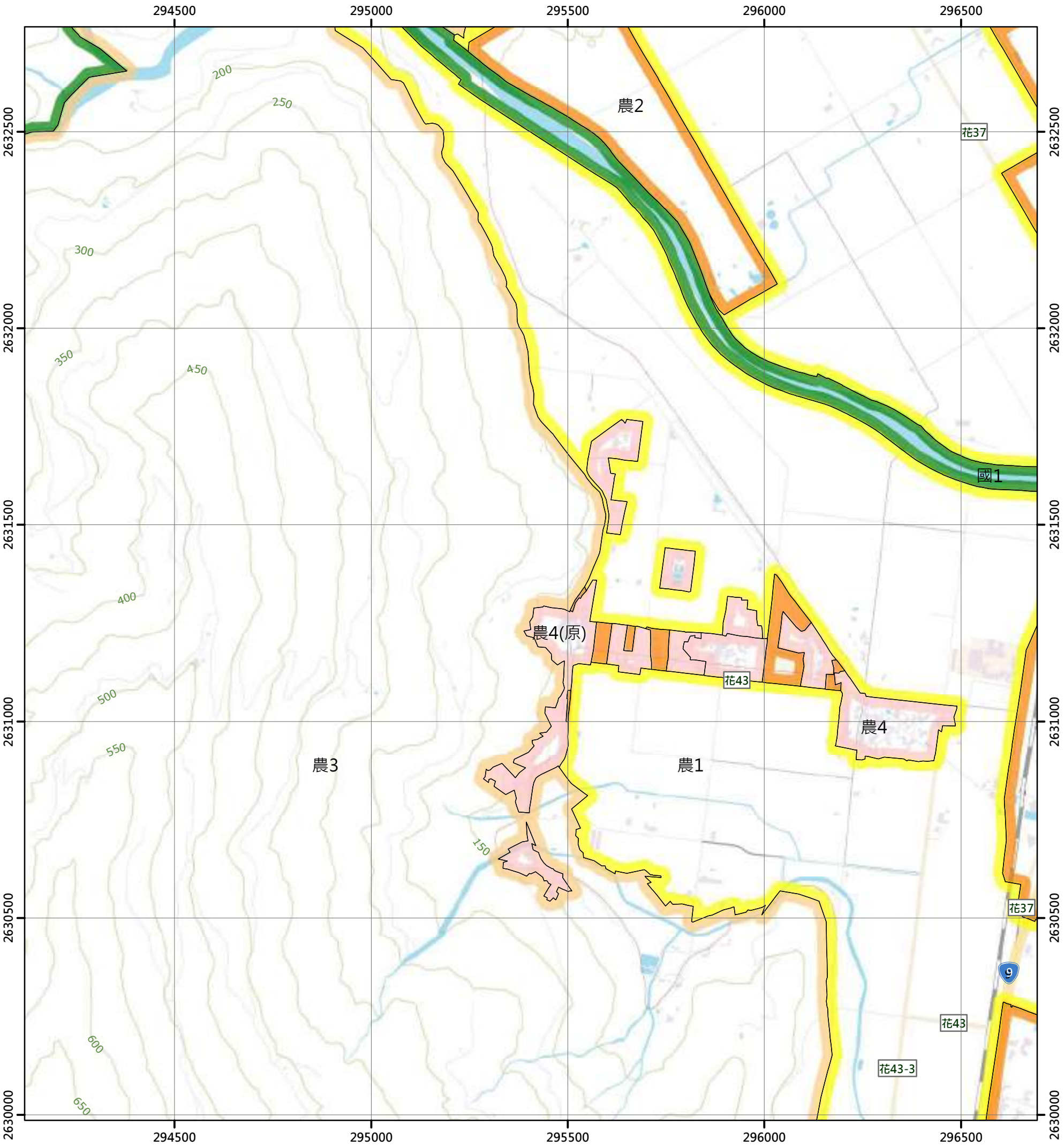

圖例

國土保育地區	海洋資源地區	農業發展地區	城鄉發展地區
國1 第一類	海1-1 第一類之一	農1 第一類	城1 第一類
國2 第二類	海1-2 第一類之二	農2 第二類	城2-1 第二類之一
國3 第三類	海1-3 第一類之三	農3 第三類	城2-2 第二類之二
國4 第四類	海2 第二類	農4 第四類	城2-3 第二類之三
	海3 第三類	農4(原) 第四類	城3 第三類
		農5 第五類	

N

0 250 500 公尺

96201077 林榮(三) 第339頁	96201078 林榮 第340頁	96201079 溪口 第341頁
96201087 見晴(四) 第356頁	96201088 見晴 第357頁	96201089 南平 第358頁
96201097 見晴(三) 第372頁	96201098 鳳林(北部) 第373頁	96201099 三村 第374頁



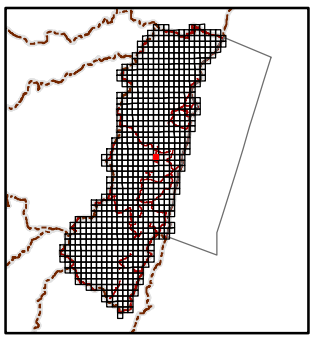

繪製日期：113年2月

南平

花蓮縣國土功能分區圖

96201089

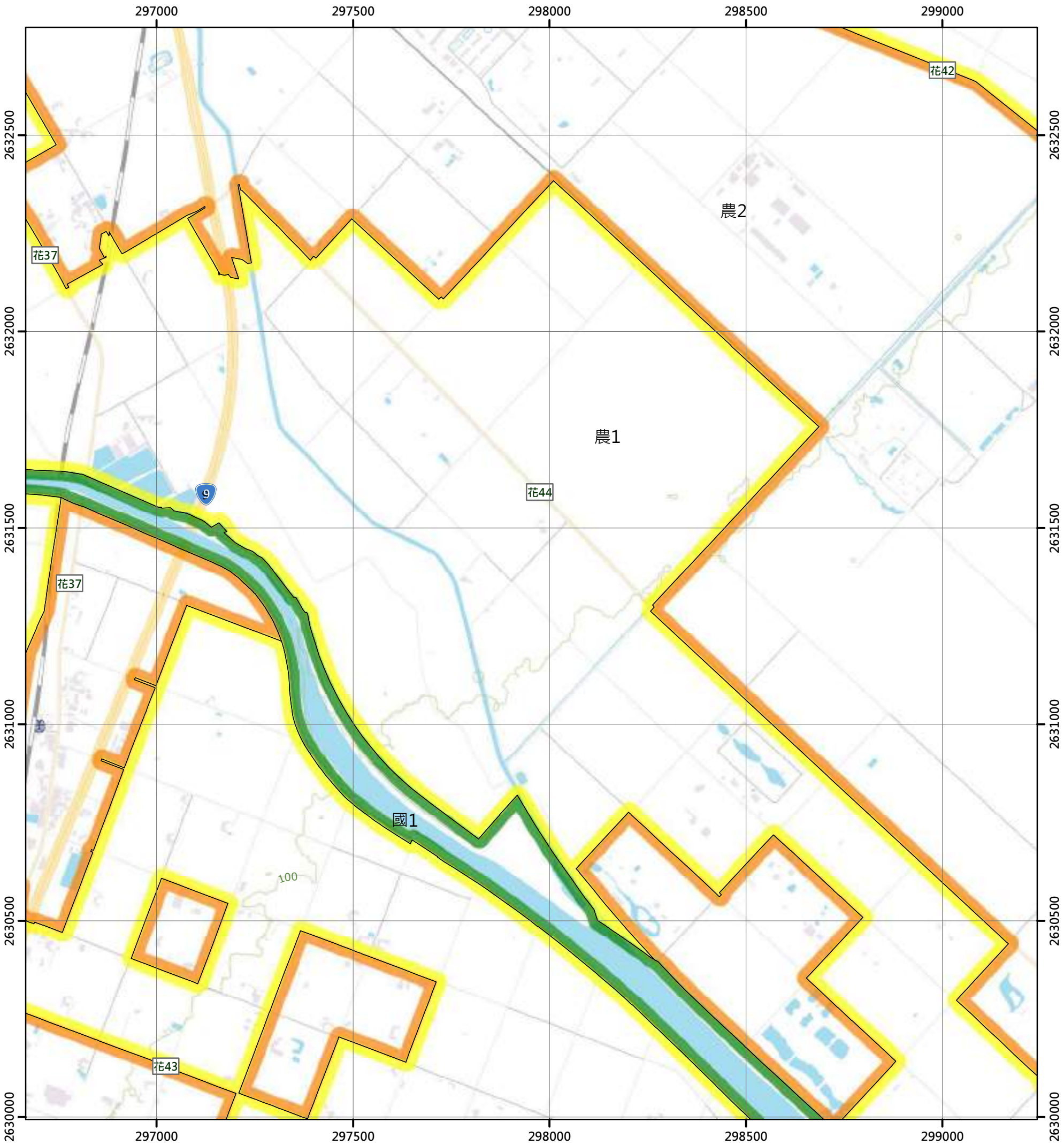

圖例

國土保育地區		海洋資源地區		農業發展地區		城鄉發展地區	
國1	第一類	海1-1	第一類之一	農1	第一類	城1	第一類
國2	第二類	海1-2	第一類之二	農2	第二類	城2-1	第二類之一
國3	第三類	海1-3	第一類之三	農3	第三類	城2-2	第二類之二
國4	第四類	海2	第二類	農4	第四類	城2-3	第二類之三
		海3	第三類	農4(原)	第四類	城3	第三類
				農5	第五類		

N

0 250 500 公尺

96201078 林榮 第340頁	96201079 溪口 第341頁	96201080 壽豐溪口 第342頁
96201088 見晴 第357頁	96201089 南平 第358頁	96201090 兆豐農場 第359頁
96201098 鳳林(北部) 第373頁	96201099 三村 第374頁	96201100 草鼻 第375頁

花蓮縣
鳳林鎮

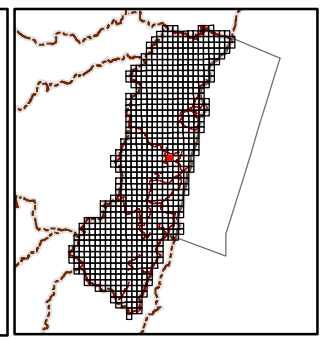

繪製日期：113年2月

兆豐農場

花蓮縣國土功能分區圖

96201090

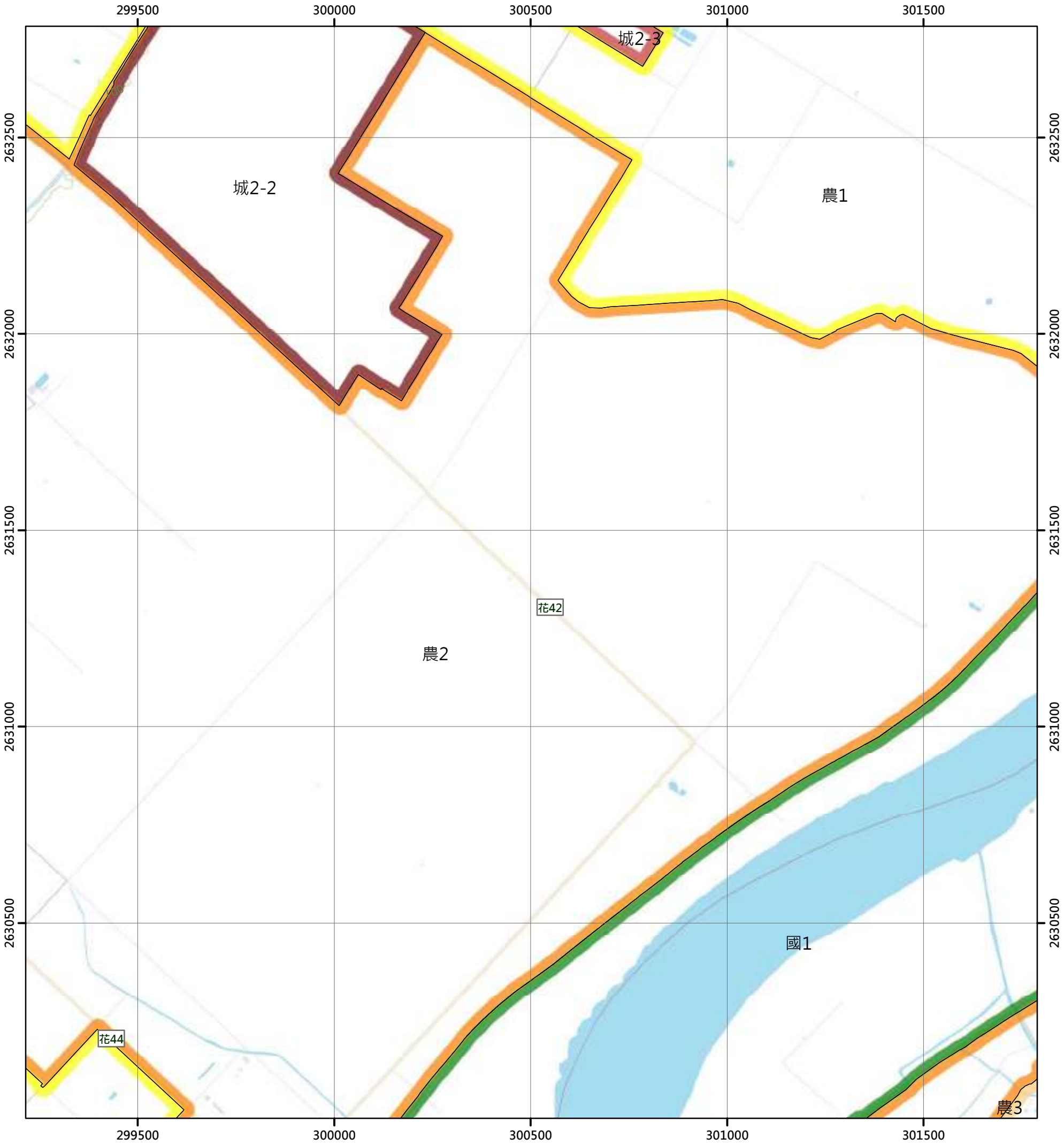

圖例

國土保育地區		海洋資源地區		農業發展地區		城鄉發展地區	
國1	第一類	海1-1	第一類之一	農1	第一類	城1	第一類
國2	第二類	海1-2	第一類之二	農2	第二類	城2-1	第二類之一
國3	第三類	海1-3	第一類之三	農3	第三類	城2-2	第二類之二
國4	第四類	海2	第二類	農4	第四類	城2-3	第二類之三
		海3	第三類	農4(原)	第四類	城3	第三類
				農5	第五類		

N

0 250 500 公尺

96201079 溪口 第341頁	96201080 壽豐溪口 第342頁	97204071 米棧 第343頁
96201089 南平 第358頁	96201090 兆豐農場 第359頁	97204081 興中橋 第360頁
96201099 三村 第374頁	96201100 草鼻 第375頁	97204091 南坑頭 第376頁

花蓮縣 鳳林鎮

花蓮縣 壽豐鄉

繪製日期：113年2月

興中橋

花蓮縣國土功能分區圖

97204081

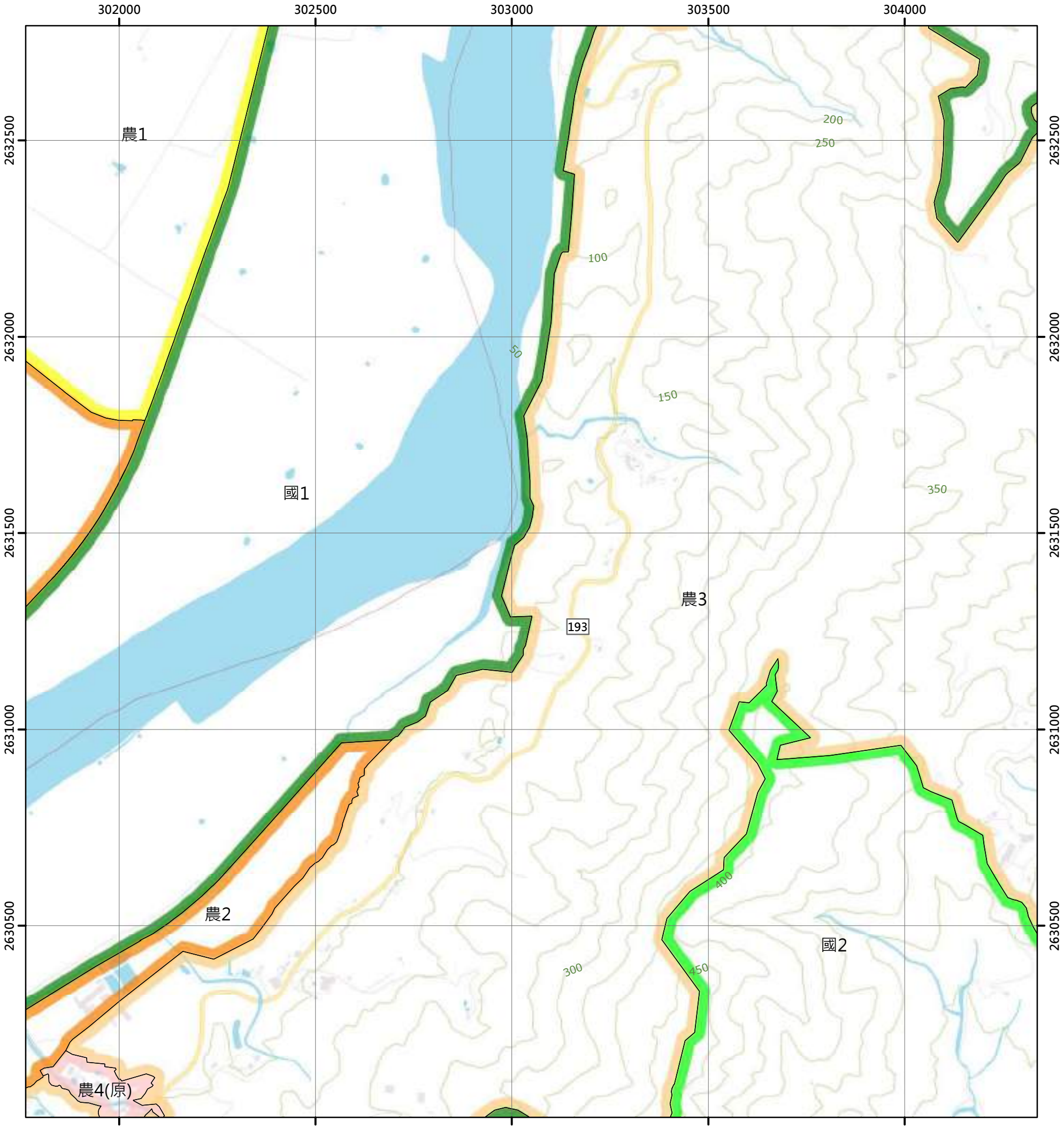

圖例

國土保育地區		海洋資源地區		農業發展地區		城鄉發展地區	
國1	第一類	海1-1	第一類之一	農1	第一類	城1	第一類
國2	第二類	海1-2	第一類之二	農2	第二類	城2-1	第二類之一
國3	第三類	海1-3	第一類之三	農3	第三類	城2-2	第二類之二
國4	第四類	海2	第二類	農4	第四類	城2-3	第二類之三
		海3	第三類	農4(原)	第四類	城3	第三類
				農5	第五類		

N

0 250 500 公尺

96201080 壽豐溪口 第342頁	97204071 米棧 第343頁	97204072 北坑 第344頁
96201090 兆豐農場 第359頁	97204081 興中橋 第360頁	97204082 十二分坑 第361頁
96201100 草鼻 第375頁	97204091 南坑頭 第376頁	97204092 南坑 第377頁



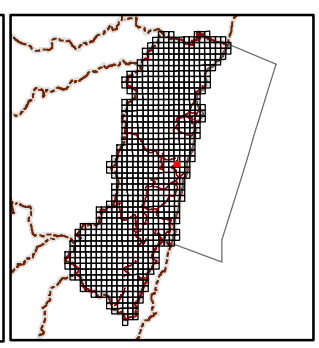

繪製日期：113年2月

十二分坑

花蓮縣國土功能分區圖

97204082

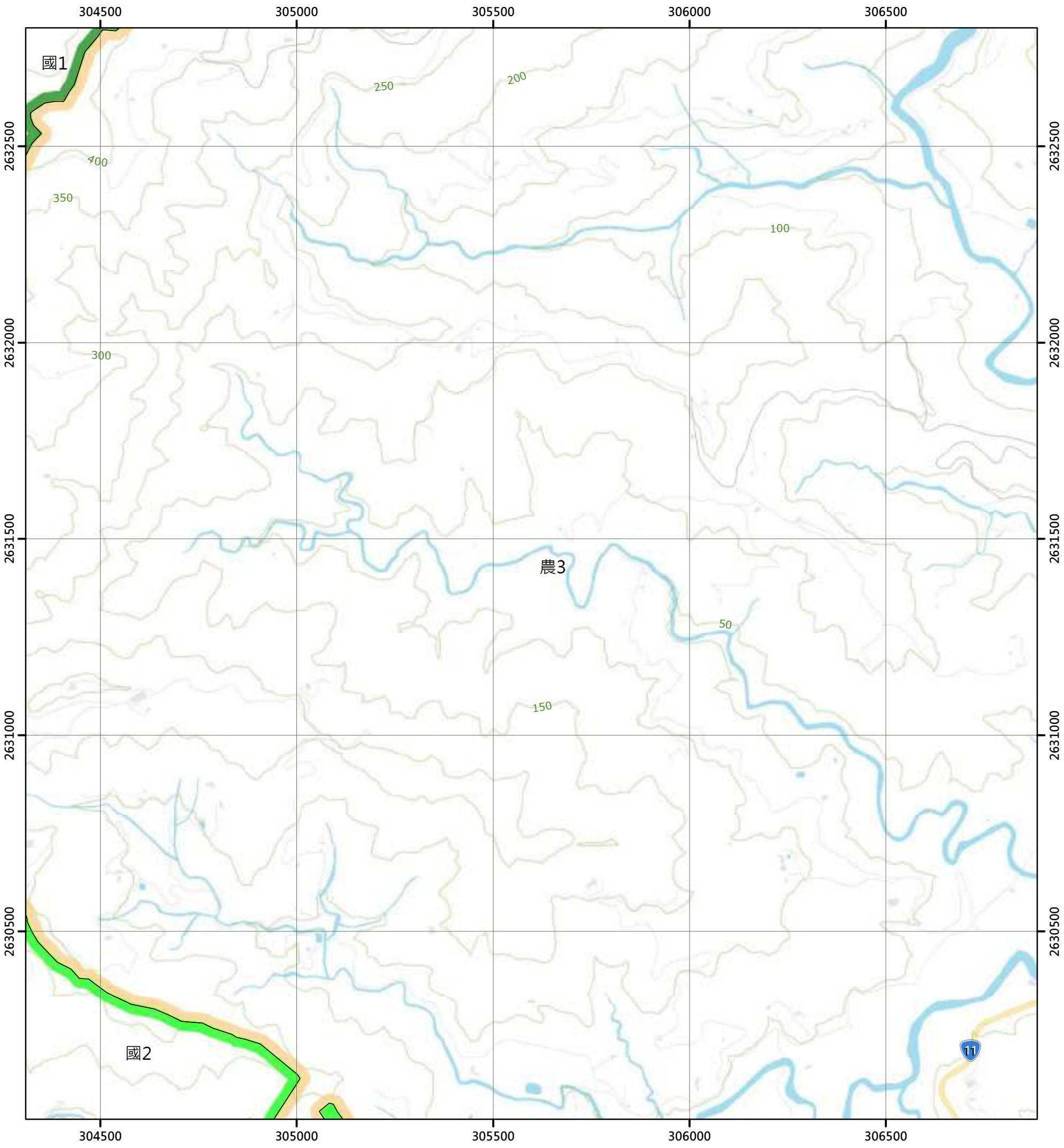

圖例

國土保育地區		海洋資源地區		農業發展地區		城鄉發展地區	
國1	第一類	海1-1	第一類之一	農1	第一類	城1	第一類
國2	第二類	海1-2	第一類之二	農2	第二類	城2-1	第二類之一
國3	第三類	海1-3	第一類之三	農3	第三類	城2-2	第二類之二
國4	第四類	海2	第二類	農4	第四類	城2-3	第二類之三
		海3	第三類	農4(原)	第四類	城3	第三類
				農5	第五類		

N

0 250 500 公尺

97204071 米棧 第343頁	97204072 北坑 第344頁	97204073 北坑頭 第345頁
97204081 興中橋 第360頁	97204082 十二分坑 第361頁	97204083 水璉 第362頁
97204091 南坑頭 第376頁	97204092 南坑 第377頁	97204093 牛山 第378頁

花蓮縣
壽豐鄉

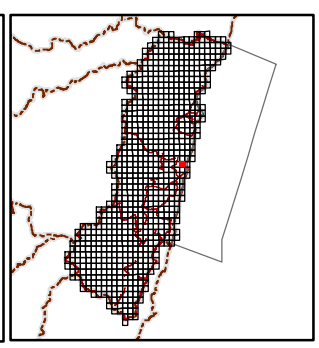

繪製日期：113年2月

水璉

花蓮縣國土功能分區圖

97204083

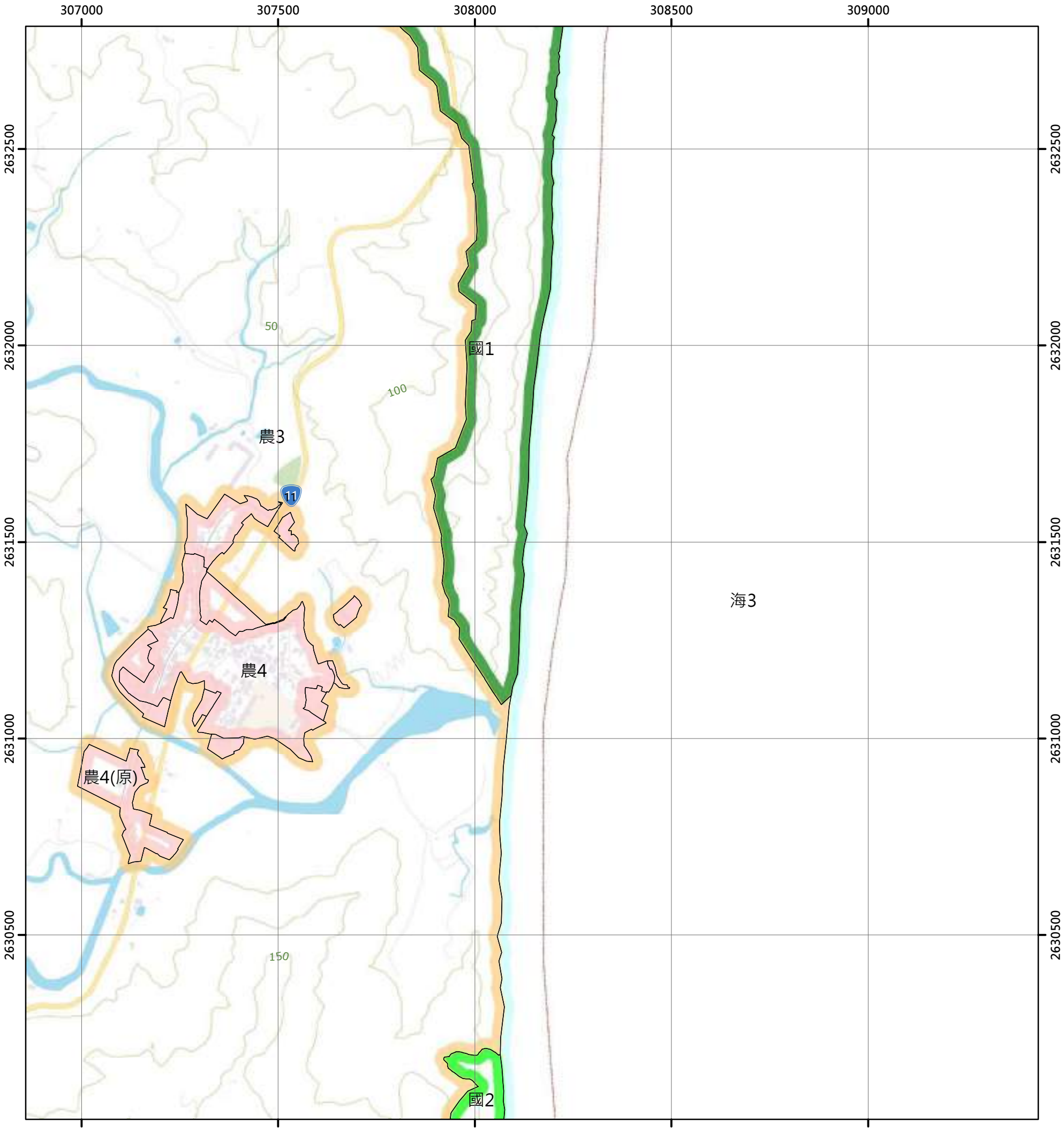

圖例

國土保育地區		海洋資源地區		農業發展地區		城鄉發展地區	
國1	第一類	海1-1	第一類之一	農1	第一類	城1	第一類
國2	第二類	海1-2	第一類之二	農2	第二類	城2-1	第二類之一
國3	第三類	海1-3	第一類之三	農3	第三類	城2-2	第二類之二
國4	第四類	海2	第二類	農4	第四類	城2-3	第二類之三
		海3	第三類	農4(原)	第四類	城3	第三類
				農5	第五類		

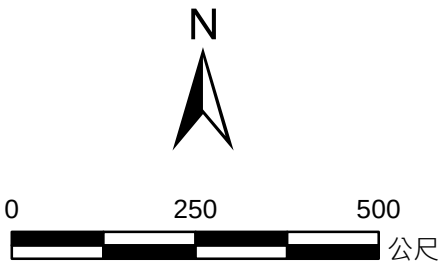

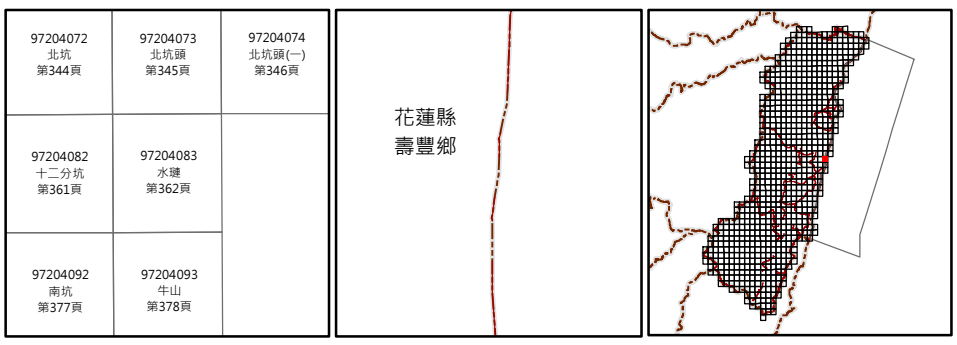

繪製日期：113年2月

海天寺(二)

花蓮縣國土功能分區圖

96204098

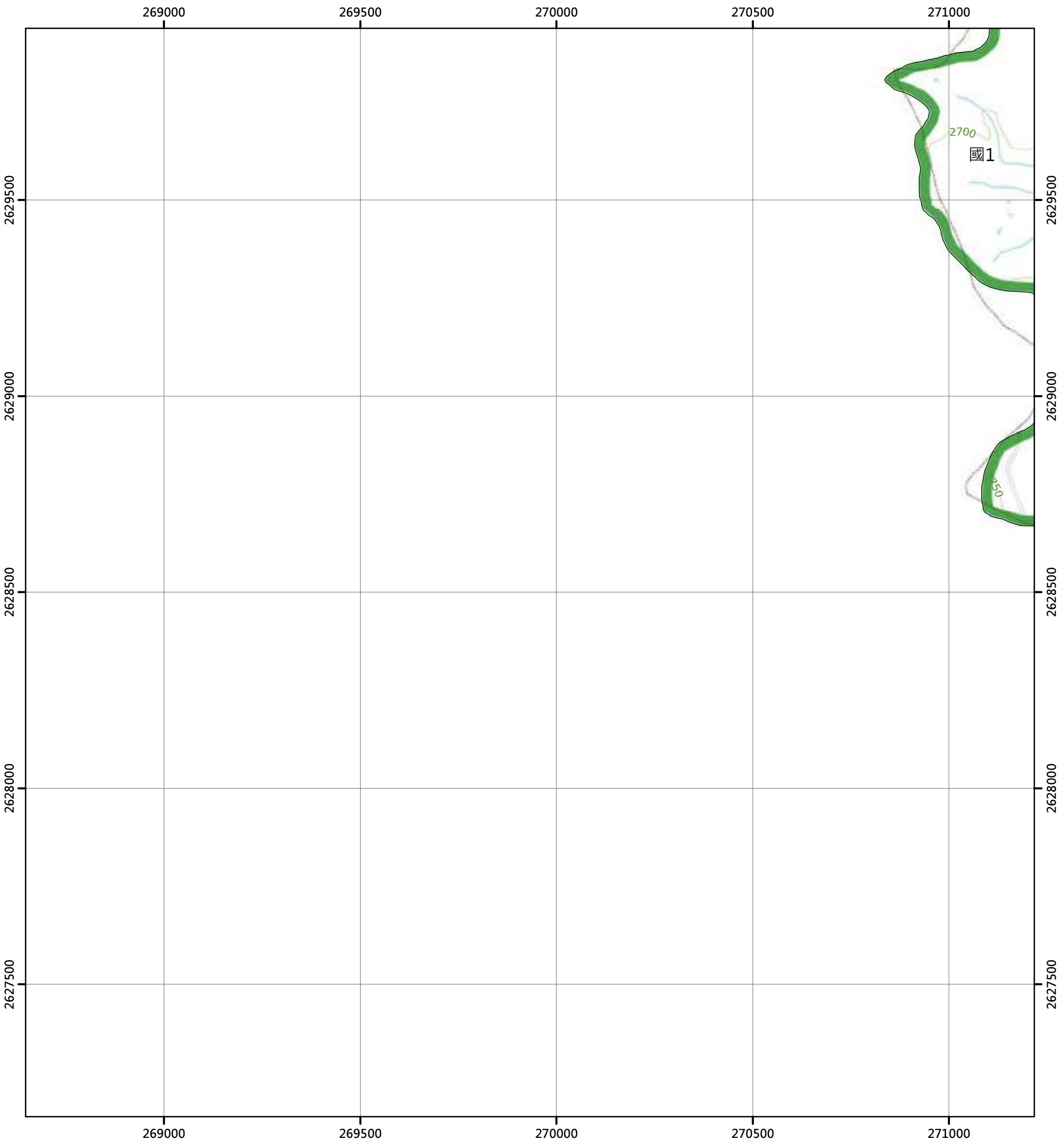

圖例

國土保育地區		海洋資源地區		農業發展地區		城鄉發展地區	
國1	第一類	海1-1	第一類之一	農1	第一類	城1	第一類
國2	第二類	海1-2	第一類之二	農2	第二類	城2-1	第二類之一
國3	第三類	海1-3	第一類之三	農3	第三類	城2-2	第二類之二
國4	第四類	海2	第二類	農4	第四類	城2-3	第二類之三
		海3	第三類	農4(原)	第四類	城3	第三類
				農5	第五類		

N

0 250 500 公尺

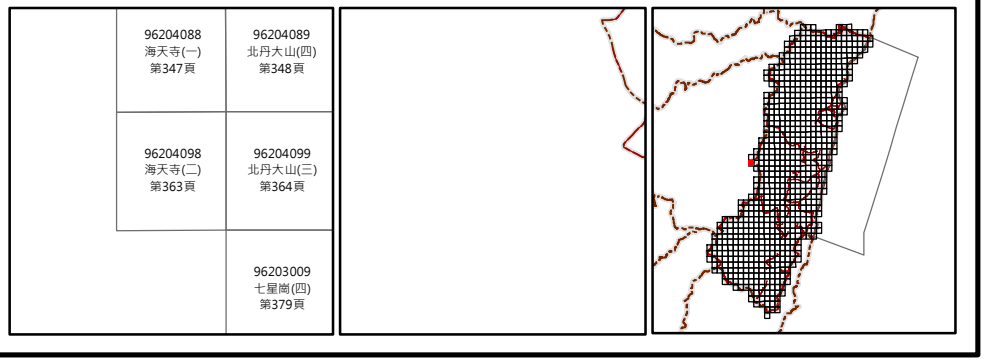

繪製日期：113年2月

北丹大山(三)

花蓮縣國土功能分區圖

96204099

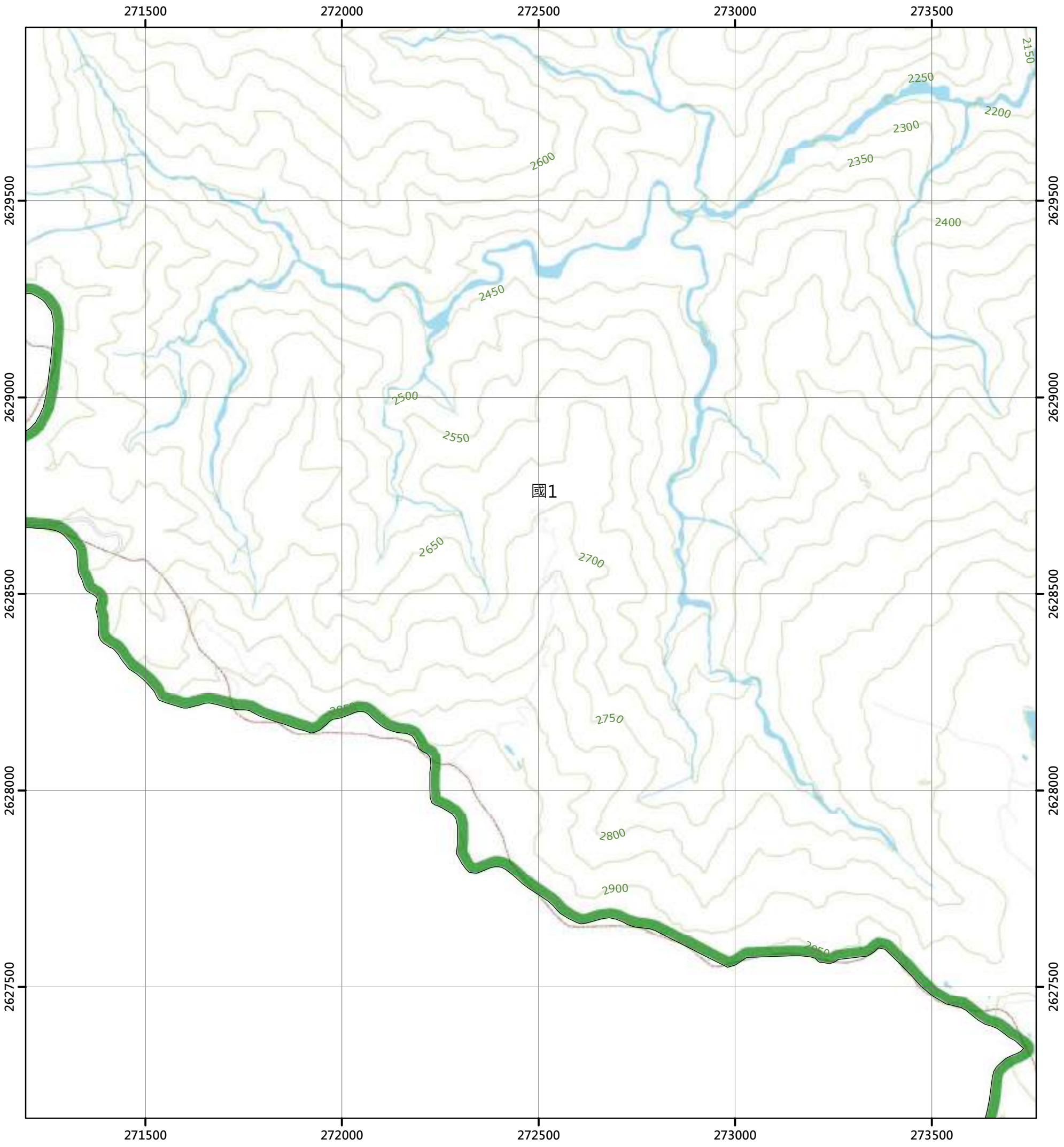

圖例

國土保育地區		海洋資源地區		農業發展地區		城鄉發展地區	
國1	第一類	海1-1	第一類之一	農1	第一類	城1	第一類
國2	第二類	海1-2	第一類之二	農2	第二類	城2-1	第二類之一
國3	第三類	海1-3	第一類之三	農3	第三類	城2-2	第二類之二
國4	第四類	海2	第二類	農4	第四類	城2-3	第二類之三
		海3	第三類	農4(原)	第四類	城3	第三類
				農5	第五類		

N

0 250 500 公尺

96204088 海天寺(一) 第347頁	96204089 北丹大山(四) 第348頁	96204090 北丹大山(一) 第349頁
96204098 海天寺(二) 第363頁	96204099 北丹大山(三) 第364頁	96204100 北丹大山(二) 第365頁
	96203009 七星崗(四) 第379頁	96203010 七星崗(一) 第380頁

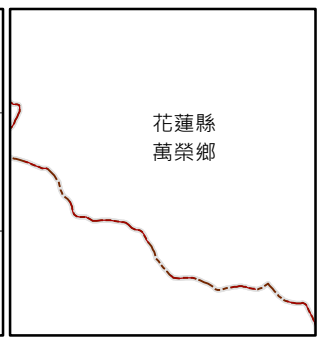

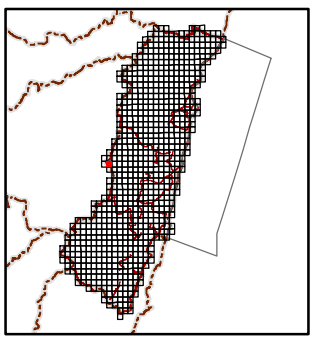

繪製日期：113年2月

北丹大山(二)

花蓮縣國土功能分區圖

96204100

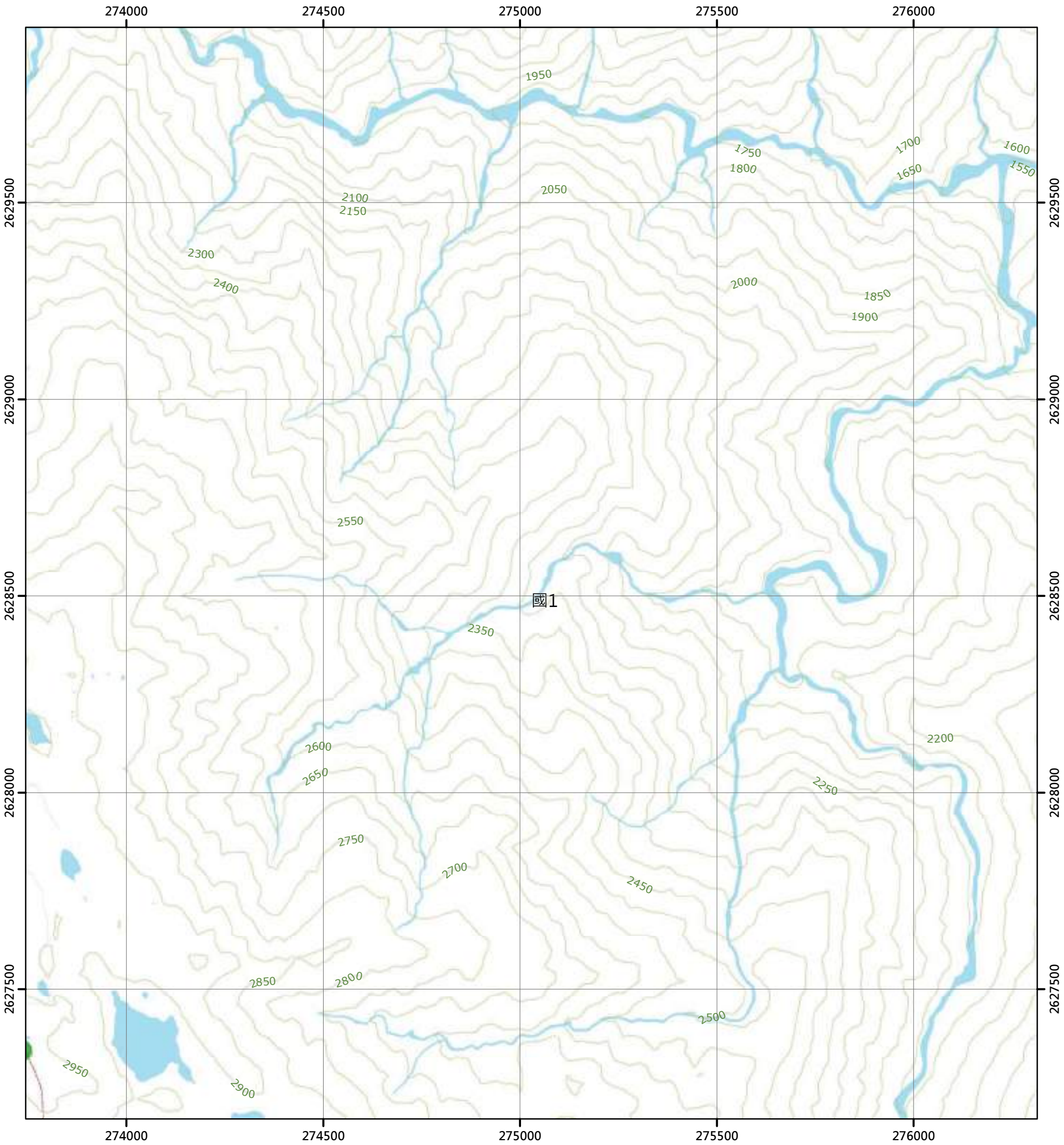

圖例

國土保育地區		海洋資源地區		農業發展地區		城鄉發展地區	
國1	第一類	海1-1	第一類之一	農1	第一類	城1	第一類
國2	第二類	海1-2	第一類之二	農2	第二類	城2-1	第二類之一
國3	第三類	海1-3	第一類之三	農3	第三類	城2-2	第二類之二
國4	第四類	海2	第二類	農4	第四類	城2-3	第二類之三
		海3	第三類	農4(原)	第四類	城3	第三類
				農5	第五類		

N

0 250 500 公尺

96204089 北丹大山(四) 第348頁	96204090 北丹大山(一) 第349頁	96201081 七星潭東山(四) 第350頁
96204099 北丹大山(三) 第364頁	96204100 北丹大山(二) 第365頁	96201091 七星潭東山(三) 第366頁
96203009 七星崗(四) 第379頁	96203010 七星崗(一) 第380頁	96202001 高嶺(四) 第381頁

花蓮縣
萬榮鄉

繪製日期：113年2月

七星潭東山(三)

花蓮縣國土功能分區圖

96201091

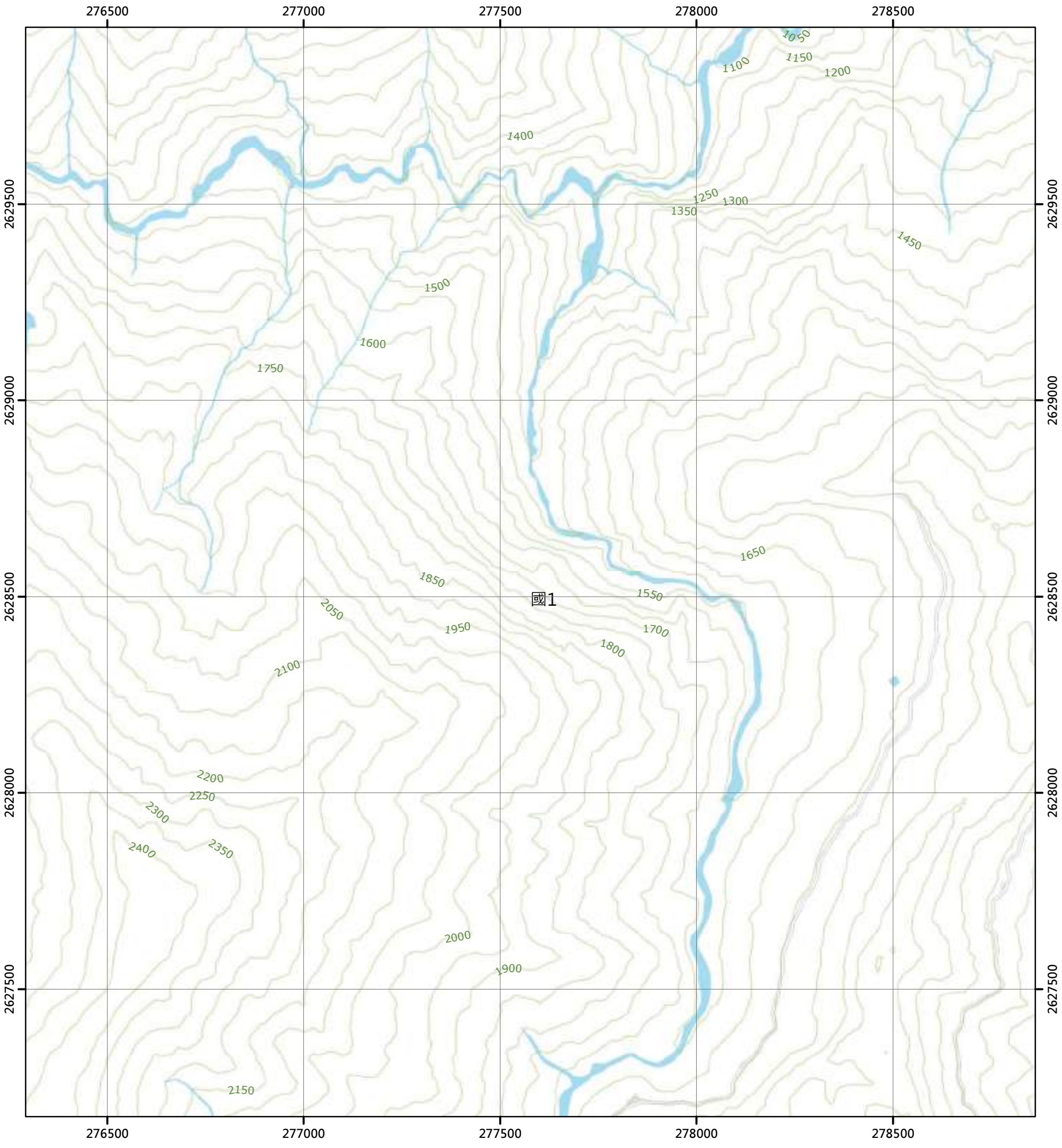

圖例

國土保育地區		海洋資源地區		農業發展地區		城鄉發展地區	
國1	第一類	海1-1	第一類之一	農1	第一類	城1	第一類
國2	第二類	海1-2	第一類之二	農2	第二類	城2-1	第二類之一
國3	第三類	海1-3	第一類之三	農3	第三類	城2-2	第二類之二
國4	第四類	海2	第二類	農4	第四類	城2-3	第二類之三
		海3	第三類	農4(原)	第四類	城3	第三類
				農5	第五類		

N

0 250 500 公尺

96204090 北丹大山(一) 第349頁	96201081 七星潭東山(四) 第350頁	96201082 七星潭東山(一) 第351頁
96204100 北丹大山(二) 第365頁	96201091 七星潭東山(三) 第366頁	96201092 七星潭東山(二) 第367頁
96203010 七星崗(一) 第380頁	96202001 高嶺(四) 第381頁	96202002 高嶺(一) 第382頁

花蓮縣
萬榮鄉

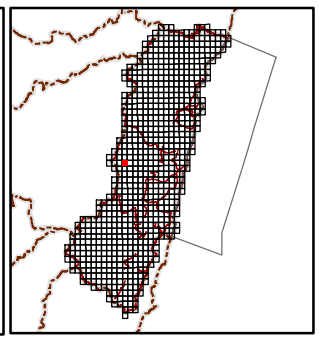

繪製日期：113年2月

七星潭東山(二)

花蓮縣國土功能分區圖

96201092

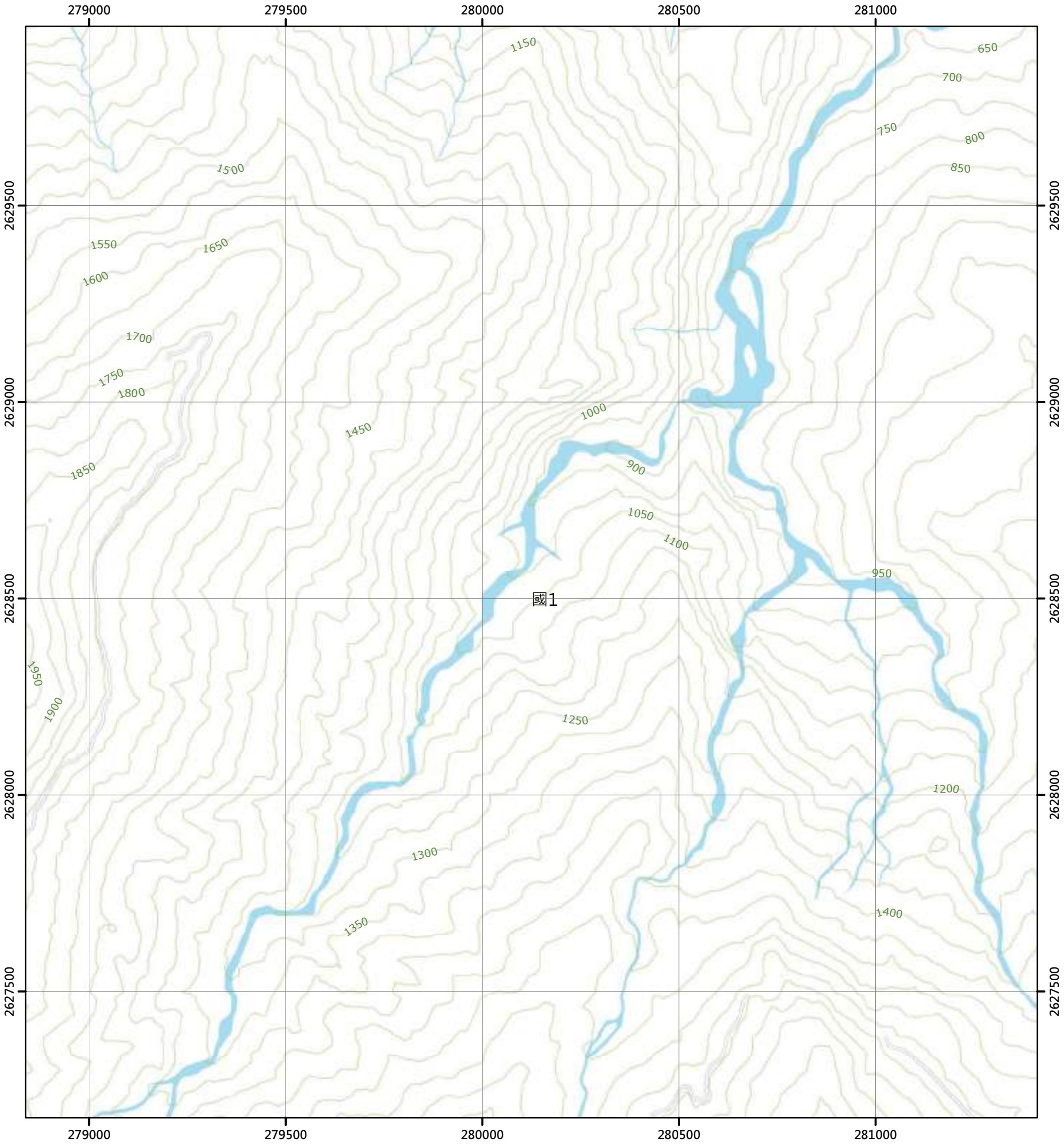

圖例

國土保育地區		海洋資源地區		農業發展地區		城鄉發展地區	
國1	第一類	海1-1	第一類之一	農1	第一類	城1	第一類
國2	第二類	海1-2	第一類之二	農2	第二類	城2-1	第二類之一
國3	第三類	海1-3	第一類之三	農3	第三類	城2-2	第二類之二
國4	第四類	海2	第二類	農4	第四類	城2-3	第二類之三
		海3	第三類	農4(原)	第四類	城3	第三類
				農5	第五類		

N

0 250 500 公尺

96201081 七星潭東山(四) 第350頁	96201082 七星潭東山(一) 第351頁	96201083 萬里橋溪(四) 第352頁
96201091 七星潭東山(三) 第366頁	96201092 七星潭東山(二) 第367頁	96201093 萬里橋溪(三) 第368頁
96202001 高嶺(四) 第381頁	96202002 高嶺(一) 第382頁	96202003 大觀(四) 第383頁

花蓮縣
萬榮鄉

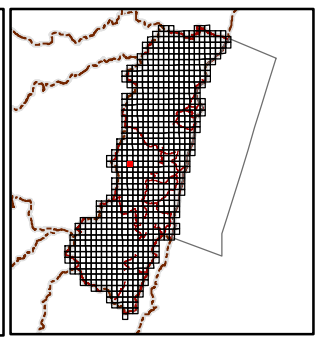

繪製日期：113年2月

萬里橋溪(三)

花蓮縣國土功能分區圖

96201093

281500 282000 282500 283000 283500

2629500 2629000 2628500 2628000 2627500

700 900 600 650 550 800 750 950 1000 1050 1200 1150 1100 1300 1350 1250 1400 1450 1500 1600 850

國1

國2

圖例

國土保育地區		海洋資源地區		農業發展地區		城鄉發展地區	
國1	第一類	海1-1	第一類之一	農1	第一類	城1	第一類
國2	第二類	海1-2	第一類之二	農2	第二類	城2-1	第二類之一
國3	第三類	海1-3	第一類之三	農3	第三類	城2-2	第二類之二
國4	第四類	海2	第二類	農4	第四類	城2-3	第二類之三
		海3	第三類	農4(原)	第四類	城3	第三類
				農5	第五類		

N

0 250 500 公尺

96201082 七星潭東山(一) 第351頁	96201083 萬里橋溪(四) 第352頁	96201084 萬里橋溪(一) 第353頁
96201092 七星潭東山(二) 第367頁	96201093 萬里橋溪(三) 第368頁	96201094 萬里橋溪(二) 第369頁
96202002 高嶺(一) 第382頁	96202003 大觀(四) 第383頁	96202004 大觀(一) 第384頁

花蓮縣
萬榮鄉

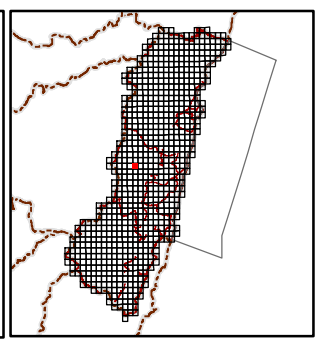

繪製日期：113年2月

萬里橋溪(二)

花蓮縣國土功能分區圖

96201094

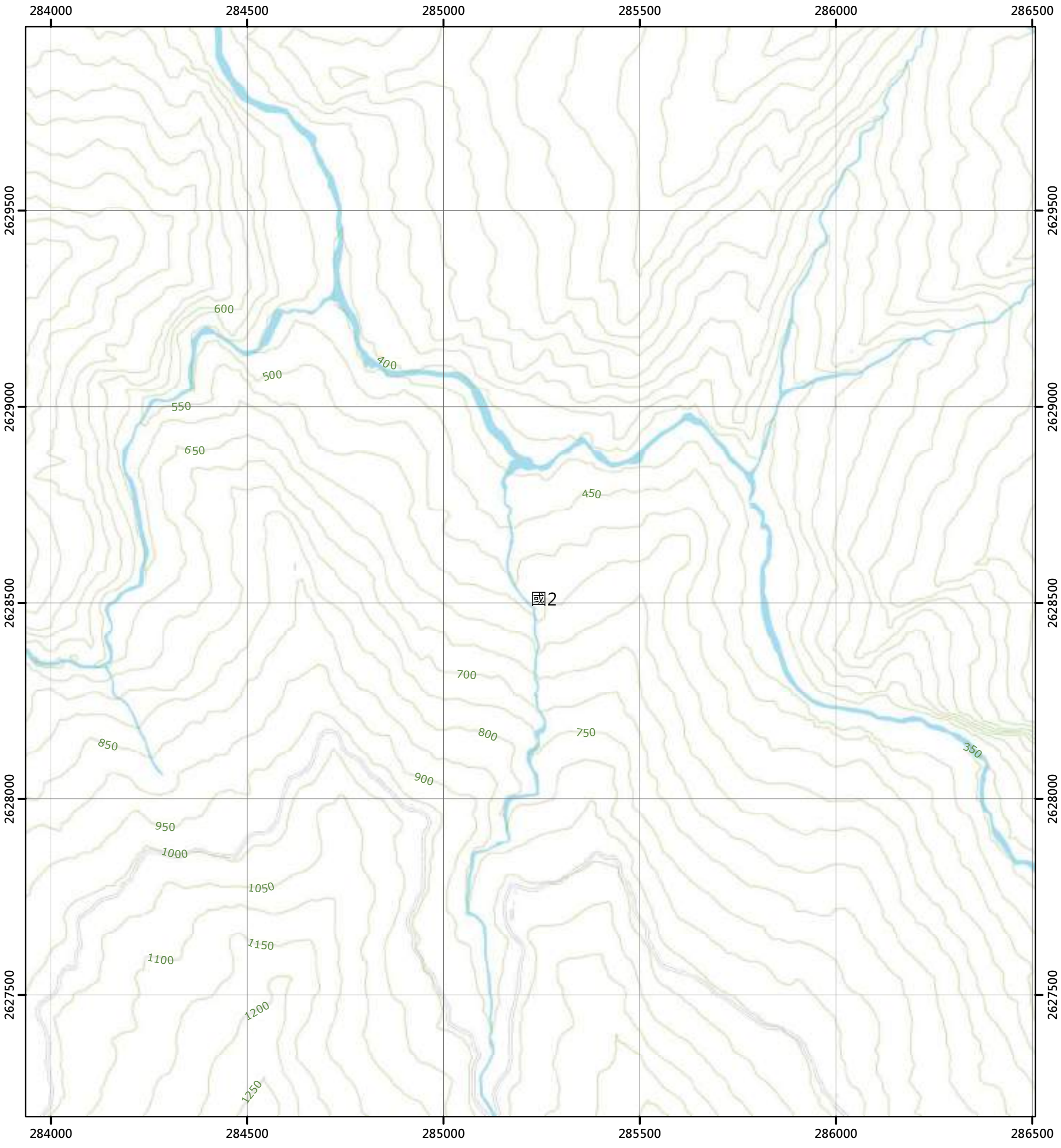

圖例

國土保育地區		海洋資源地區		農業發展地區		城鄉發展地區	
國1	第一類	海1-1	第一類之一	農1	第一類	城1	第一類
國2	第二類	海1-2	第一類之二	農2	第二類	城2-1	第二類之一
國3	第三類	海1-3	第一類之三	農3	第三類	城2-2	第二類之二
國4	第四類	海2	第二類	農4	第四類	城2-3	第二類之三
		海3	第三類	農4(原)	第四類	城3	第三類
				農5	第五類		

N

0 250 500 公尺

96201083 萬里橋溪(四) 第352頁	96201084 萬里橋溪(一) 第353頁	96201085 林田山(四) 第354頁
96201093 萬里橋溪(三) 第368頁	96201094 萬里橋溪(二) 第369頁	96201095 林田山(三) 第370頁
96202003 大觀(四) 第383頁	96202004 大觀(一) 第384頁	96202005 森榮(四) 第385頁

花蓮縣
萬榮鄉

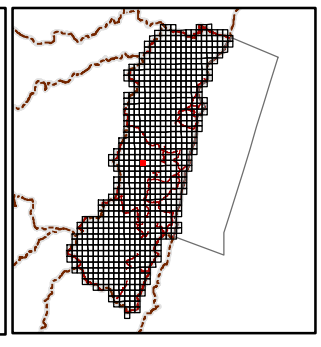

繪製日期：113年2月

林田山(三)

花蓮縣國土功能分區圖

96201095

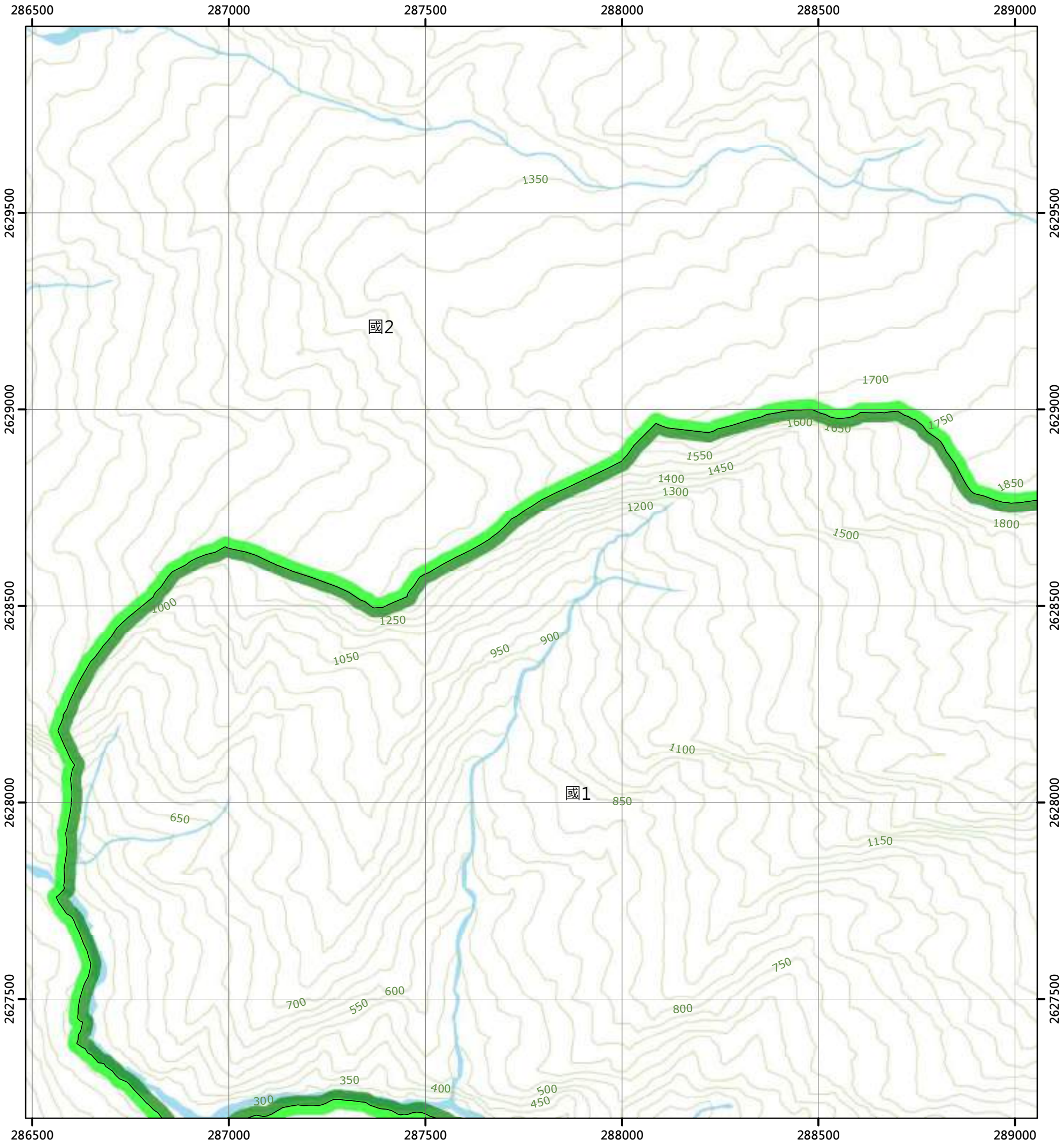

圖例

國土保育地區		海洋資源地區		農業發展地區		城鄉發展地區	
國1	第一類	海1-1	第一類之一	農1	第一類	城1	第一類
國2	第二類	海1-2	第一類之二	農2	第二類	城2-1	第二類之一
國3	第三類	海1-3	第一類之三	農3	第三類	城2-2	第二類之二
國4	第四類	海2	第二類	農4	第四類	城2-3	第二類之三
		海3	第三類	農4(原)	第四類	城3	第三類
				農5	第五類		

N

0 250 500 公尺

96201084 萬里橋溪(一) 第353頁	96201085 林田山(四) 第354頁	96201086 林田山(一) 第355頁
96201094 萬里橋溪(二) 第369頁	96201095 林田山(三) 第370頁	96201096 林田山(二) 第371頁
96202004 大觀(一) 第384頁	96202005 森榮(四) 第385頁	96202006 森榮(一) 第386頁

花蓮縣
萬榮鄉

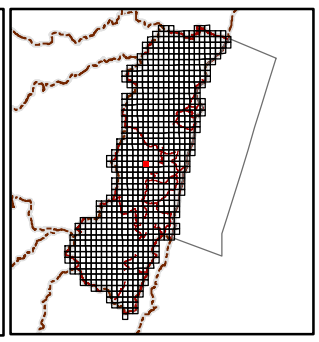

繪製日期：113年2月

林田山(二)

花蓮縣國土功能分區圖

96201096

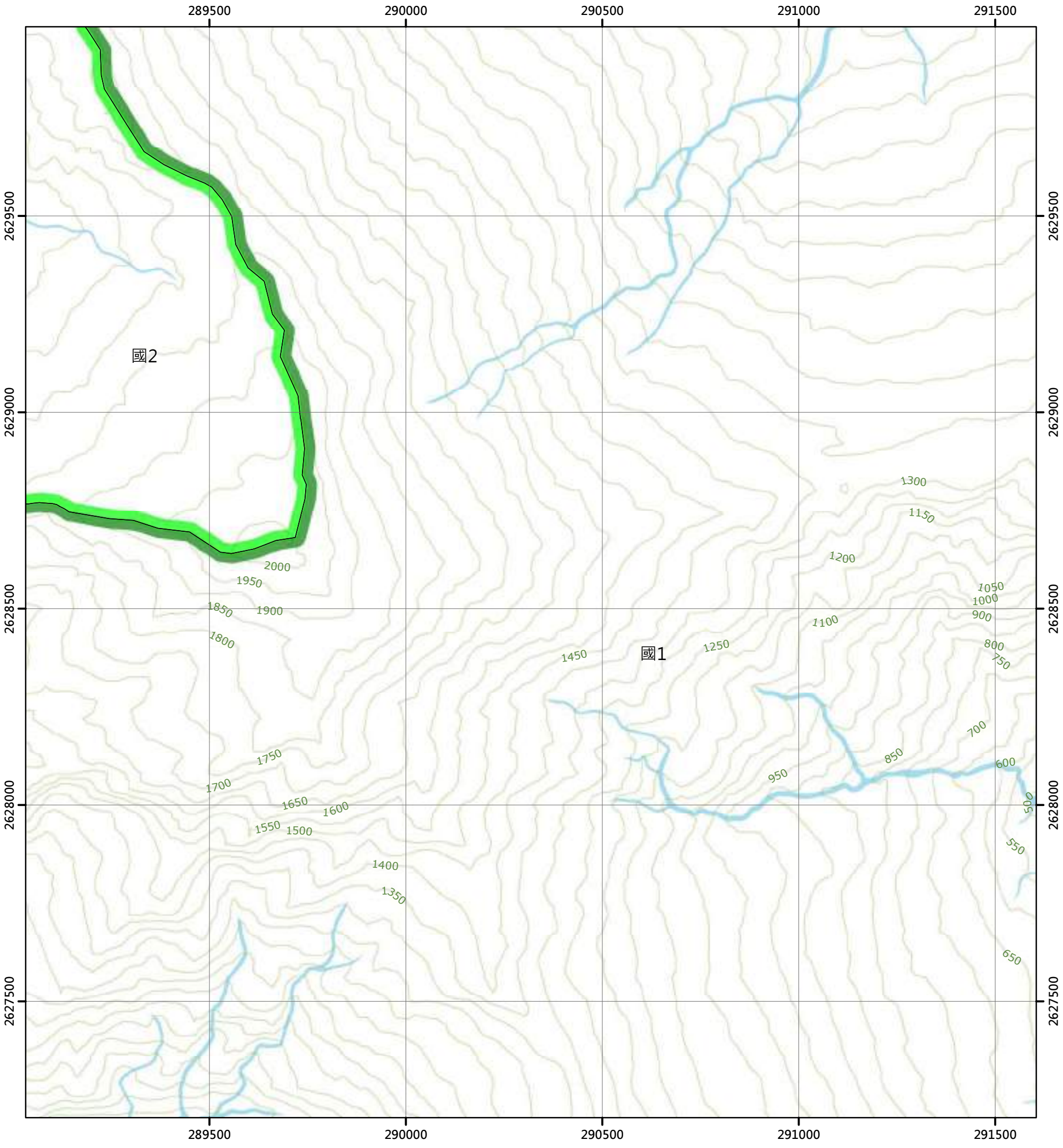

圖例

國土保育地區		海洋資源地區		農業發展地區		城鄉發展地區	
國1	第一類	海1-1	第一類之一	農1	第一類	城1	第一類
國2	第二類	海1-2	第一類之二	農2	第二類	城2-1	第二類之一
國3	第三類	海1-3	第一類之三	農3	第三類	城2-2	第二類之二
國4	第四類	海2	第二類	農4	第四類	城2-3	第二類之三
		海3	第三類	農4(原)	第四類	城3	第三類
				農5	第五類		

N

0 250 500 公尺

96201085 林田山(四) 第354頁	96201086 林田山(一) 第355頁	96201087 見晴(四) 第356頁
96201095 林田山(三) 第370頁	96201096 林田山(二) 第371頁	96201097 見晴(三) 第372頁
96202005 森榮(四) 第385頁	96202006 森榮(一) 第386頁	96202007 鳳鳴橋 第387頁

花蓮縣
萬榮鄉

繪製日期：113年2月

見晴(三)

花蓮縣國土功能分區圖

96201097

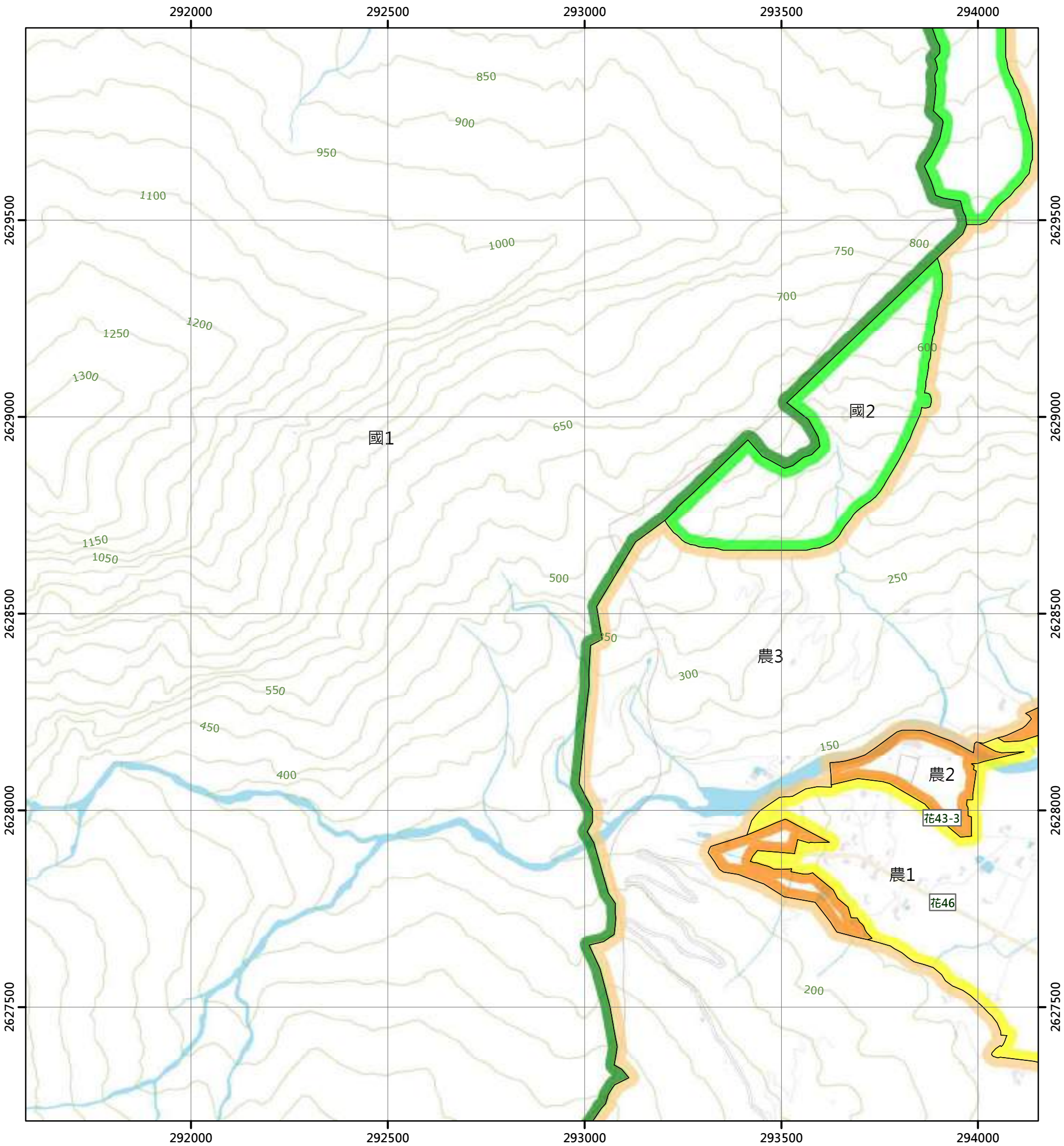

圖例

國土保育地區		海洋資源地區		農業發展地區		城鄉發展地區	
國1	第一類	海1-1	第一類之一	農1	第一類	城1	第一類
國2	第二類	海1-2	第一類之二	農2	第二類	城2-1	第二類之一
國3	第三類	海1-3	第一類之三	農3	第三類	城2-2	第二類之二
國4	第四類	海2	第二類	農4	第四類	城2-3	第二類之三
		海3	第三類	農4(原)	第四類	城3	第三類
				農5	第五類		

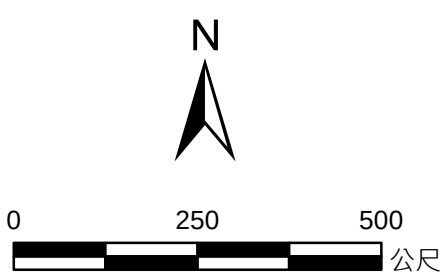

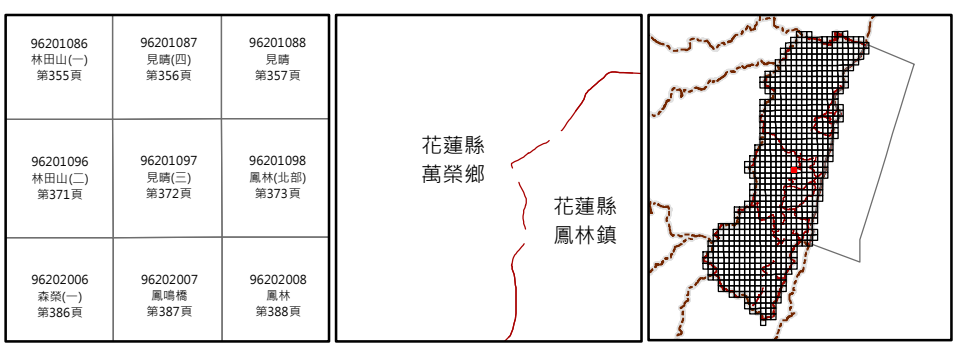

繪製日期：113年2月

鳳林(北部)

花蓮縣國土功能分區圖

96201098

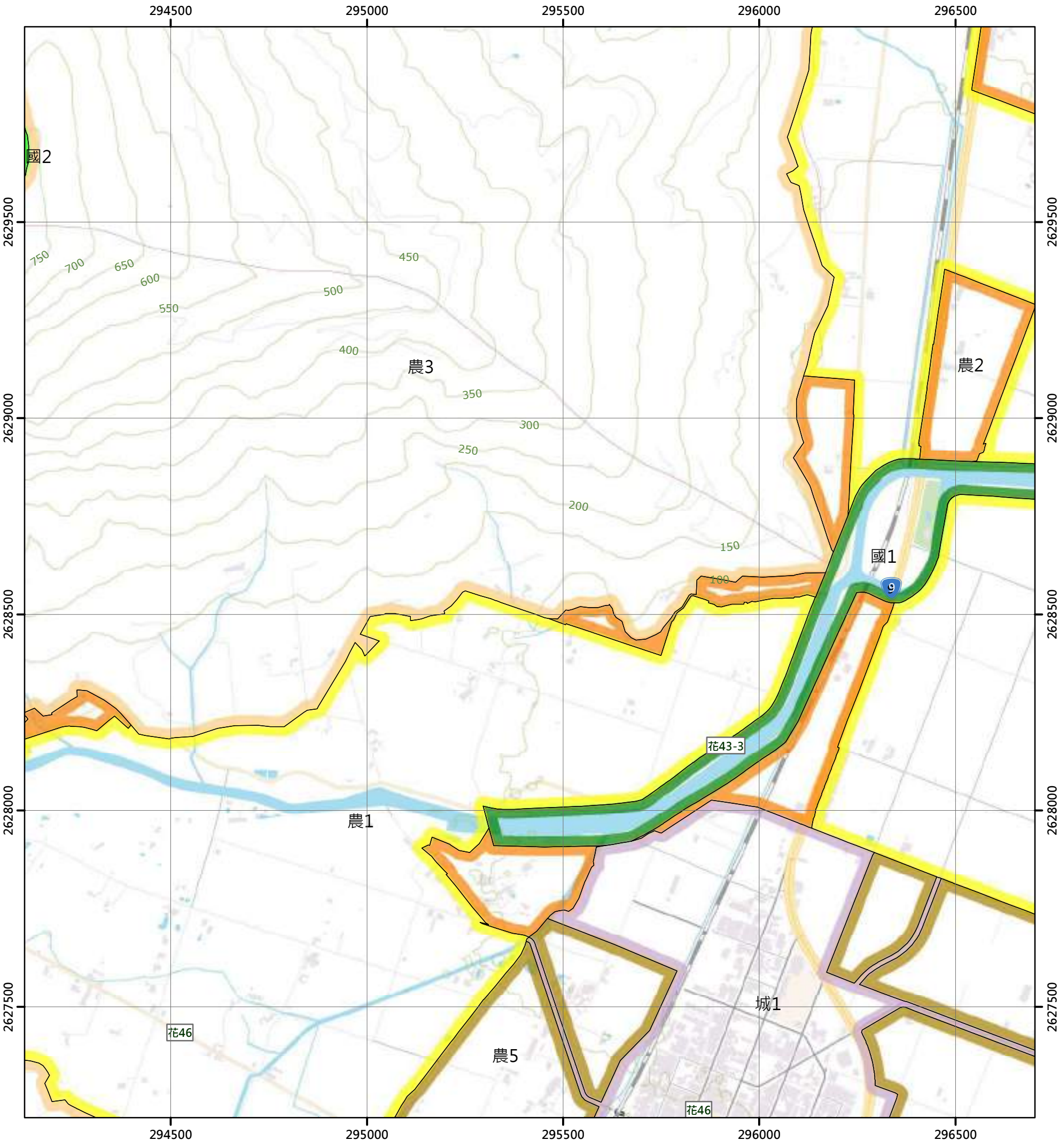

圖例

國土保育地區		海洋資源地區		農業發展地區		城鄉發展地區	
國1	第一類	海1-1	第一類之一	農1	第一類	城1	第一類
國2	第二類	海1-2	第一類之二	農2	第二類	城2-1	第二類之一
國3	第三類	海1-3	第一類之三	農3	第三類	城2-2	第二類之二
國4	第四類	海2	第二類	農4	第四類	城2-3	第二類之三
		海3	第三類	農4(原)	第四類	城3	第三類
				農5	第五類		

N

0 250 500 公尺

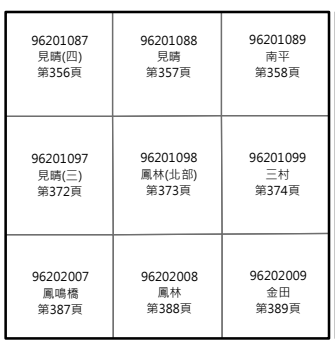



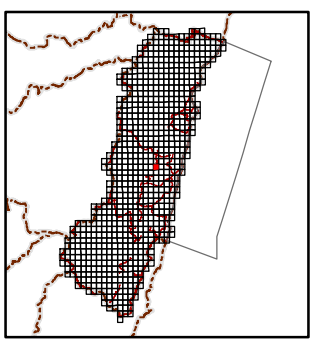

繪製日期：113年2月

三村

花蓮縣國土功能分區圖

96201099

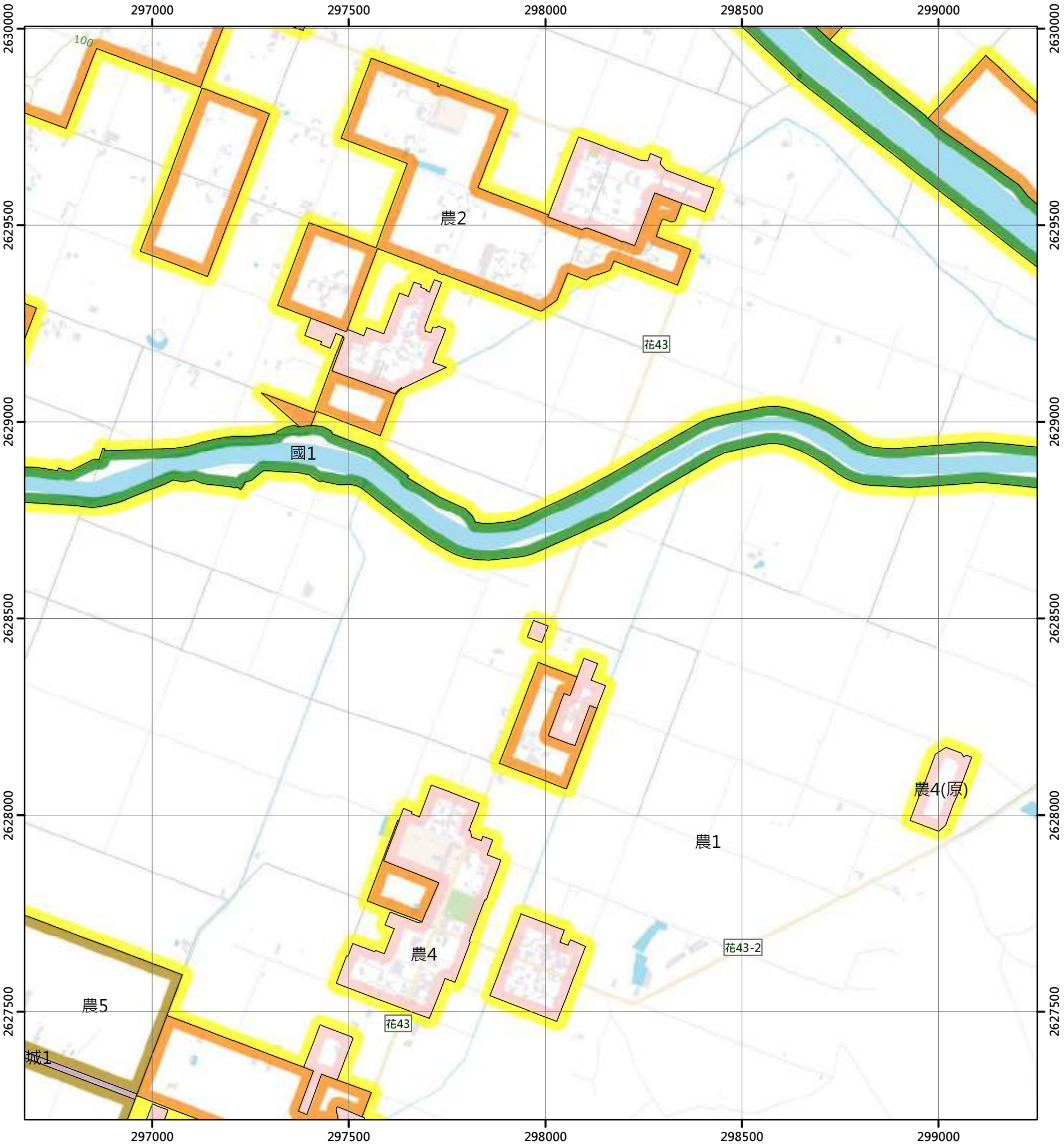

圖例

國土保育地區		海洋資源地區		農業發展地區		城鄉發展地區	
國1	第一類	海1-1	第一類之一	農1	第一類	城1	第一類
國2	第二類	海1-2	第一類之二	農2	第二類	城2-1	第二類之一
國3	第三類	海1-3	第一類之三	農3	第三類	城2-2	第二類之二
國4	第四類	海2	第二類	農4	第四類	城2-3	第二類之三
		海3	第三類	農4(原)	第四類	城3	第三類
				農5	第五類		

N

0 250 500 公尺

96201088 見晴 第357頁	96201089 南平 第358頁	96201090 兆豐農場 第359頁
96201098 鳳林(北部) 第373頁	96201099 三村 第374頁	96201100 草鼻 第375頁
96202008 鳳林 第388頁	96202009 金田 第389頁	96202010 箭瑛大橋 第390頁

花蓮縣
鳳林鎮

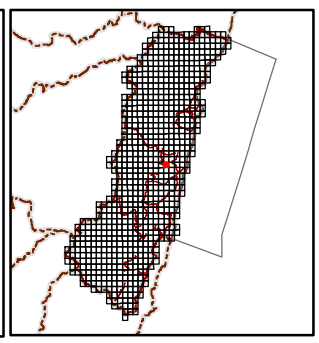

繪製日期：113年2月

草鼻

花蓮縣國土功能分區圖

96201100

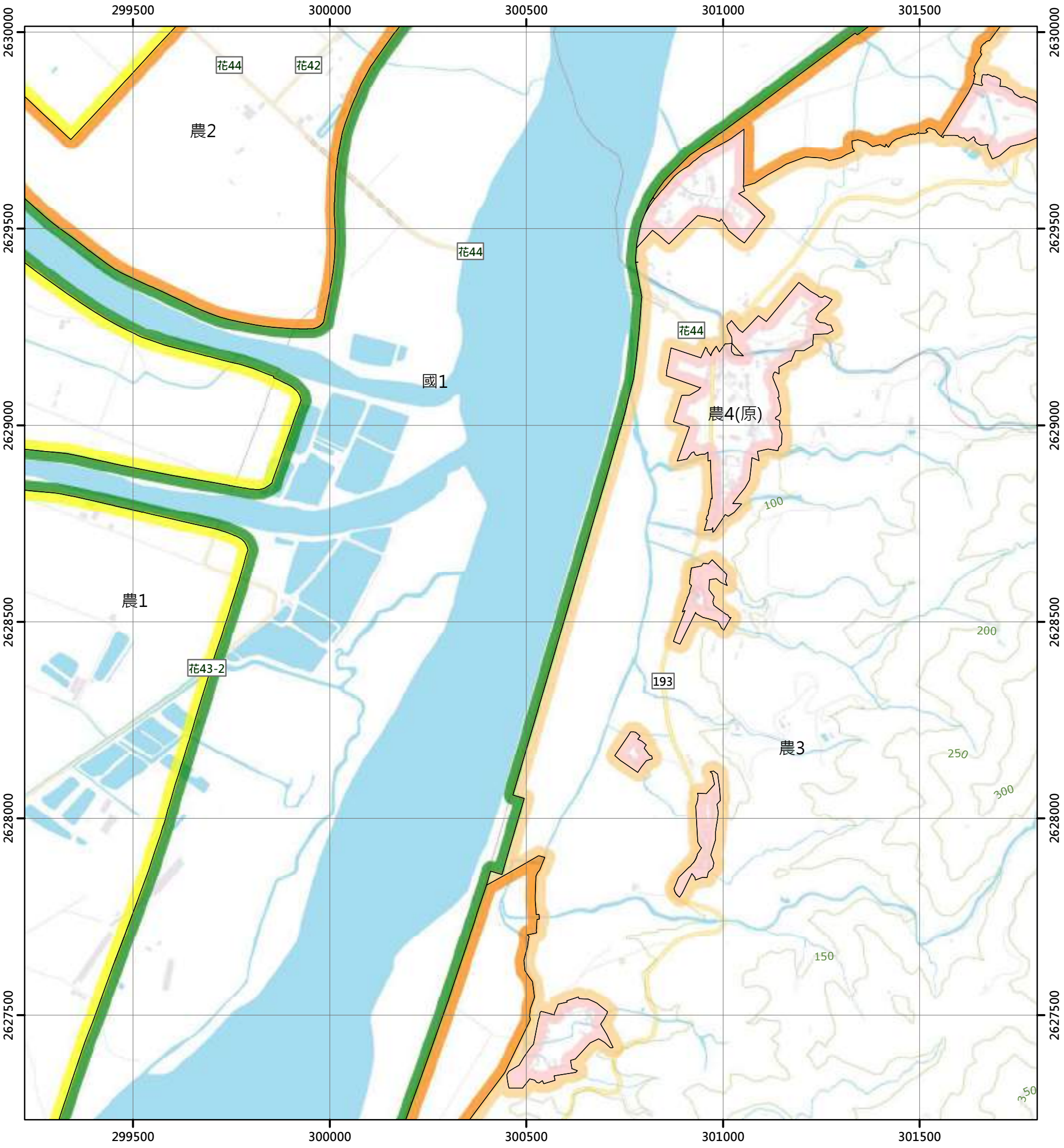

圖例

國土保育地區		海洋資源地區		農業發展地區		城鄉發展地區	
國1	第一類	海1-1	第一類之一	農1	第一類	城1	第一類
國2	第二類	海1-2	第一類之二	農2	第二類	城2-1	第二類之一
國3	第三類	海1-3	第一類之三	農3	第三類	城2-2	第二類之二
國4	第四類	海2	第二類	農4	第四類	城2-3	第二類之三
		海3	第三類	農4(原)	第四類	城3	第三類
				農5	第五類		

N

0 250 500 公尺

96201089 南平 第358頁	96201090 兆豐農場 第359頁	97204081 興中橋 第360頁
96201099 三村 第374頁	96201100 草鼻 第375頁	97204091 南坑頭 第376頁
96202009 金田 第389頁	96202010 前瑛大橋 第390頁	97203001 薯薯寮溪上游 第391頁

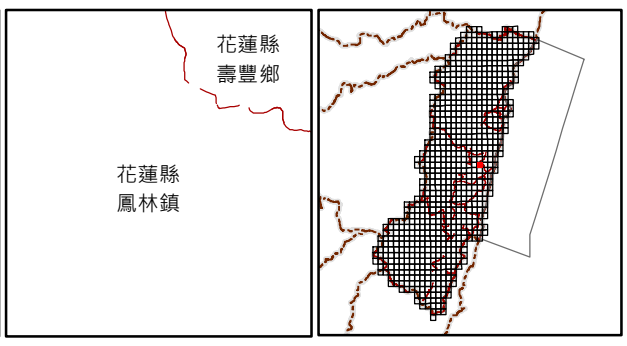

繪製日期：113年2月

南坑頭

花蓮縣國土功能分區圖

97204091

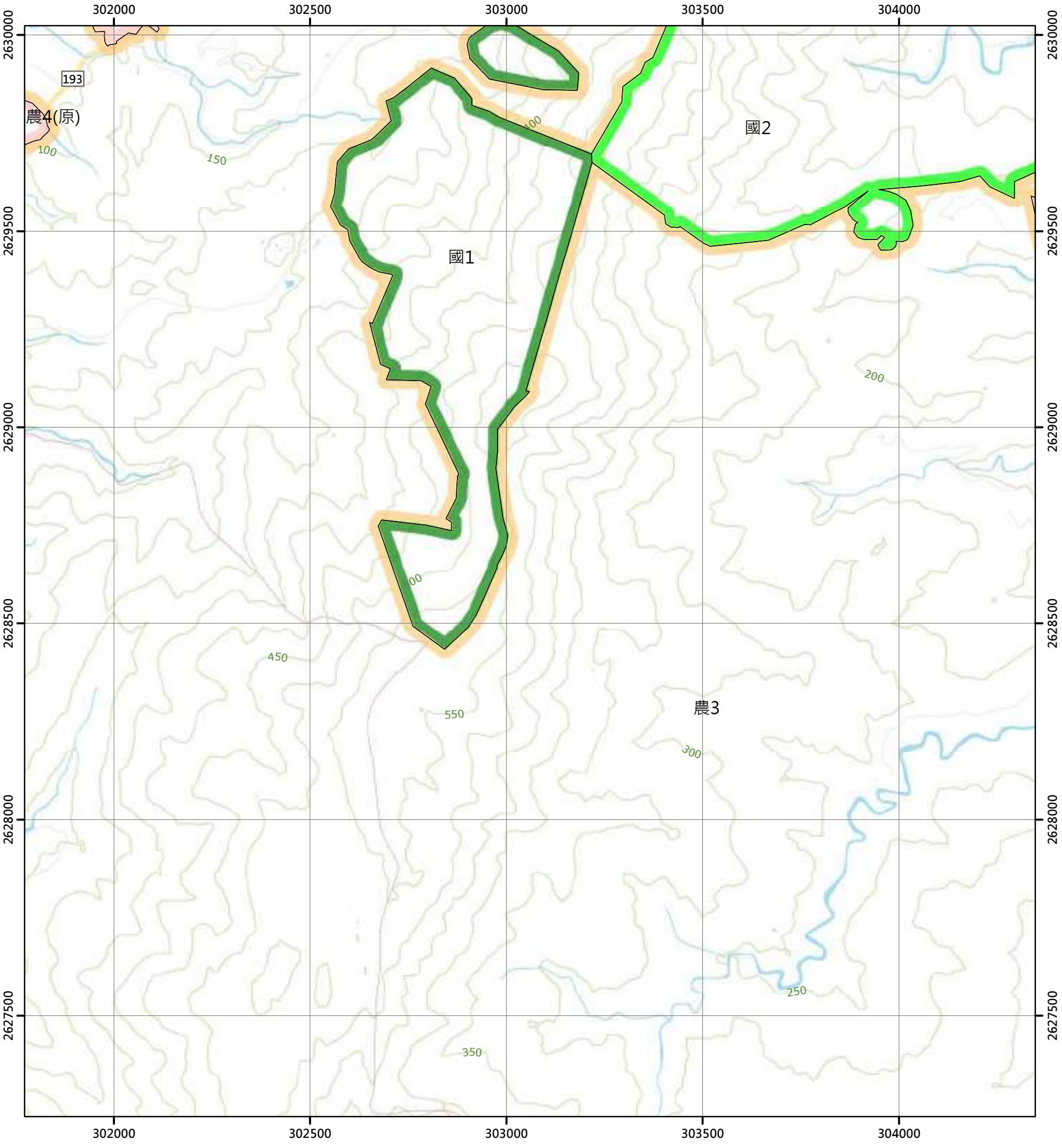

圖例

國土保育地區		海洋資源地區		農業發展地區		城鄉發展地區	
國1	第一類	海1-1	第一類之一	農1	第一類	城1	第一類
國2	第二類	海1-2	第一類之二	農2	第二類	城2-1	第二類之一
國3	第三類	海1-3	第一類之三	農3	第三類	城2-2	第二類之二
國4	第四類	海2	第二類	農4	第四類	城2-3	第二類之三
		海3	第三類	農4(原)	第四類	城3	第三類
				農5	第五類		

N

0 250 500 公尺

96201090 兆豐農場 第359頁	97204081 興中橋 第360頁	97204082 十二分坑 第361頁
96201100 草鼻 第375頁	97204091 南坑頭 第376頁	97204092 南坑 第377頁
96202010 前瑛大橋 第390頁	97203001 薯薯寮溪上游 第391頁	97203002 芳寮 第392頁



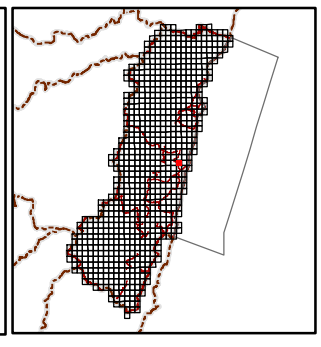

繪製日期：113年2月

南坑

花蓮縣國土功能分區圖

97204092

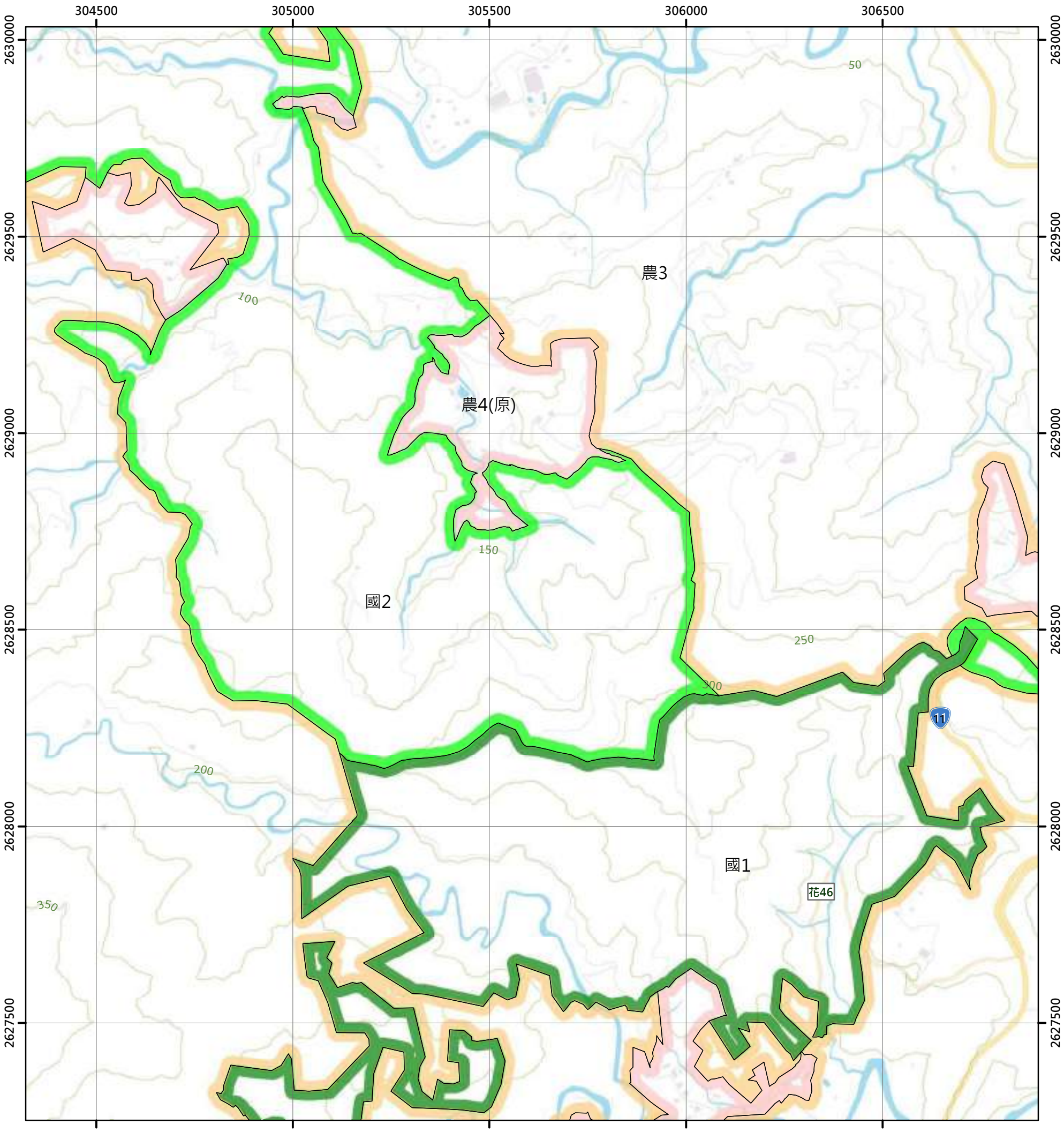

圖例

國土保育地區		海洋資源地區		農業發展地區		城鄉發展地區	
國1	第一類	海1-1	第一類之一	農1	第一類	城1	第一類
國2	第二類	海1-2	第一類之二	農2	第二類	城2-1	第二類之一
國3	第三類	海1-3	第一類之三	農3	第三類	城2-2	第二類之二
國4	第四類	海2	第二類	農4	第四類	城2-3	第二類之三
		海3	第三類	農4(原)	第四類	城3	第三類
				農5	第五類		

N

0 250 500 公尺

97204081 興中橋 第360頁	97204082 十二分坑 第361頁	97204083 水璉 第362頁
97204091 南坑頭 第376頁	97204092 南坑 第377頁	97204093 牛山 第378頁
97203001 薯薯寮溪上游 第391頁	97203002 芳寮 第392頁	97203003 北加路蘭山 第393頁

花蓮縣
壽豐鄉

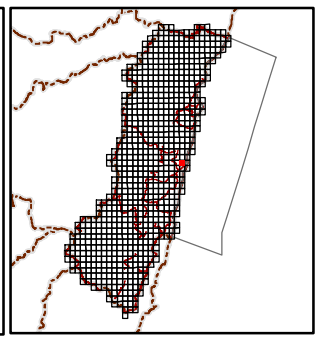

繪製日期：113年2月

牛山

花蓮縣國土功能分區圖

97204093

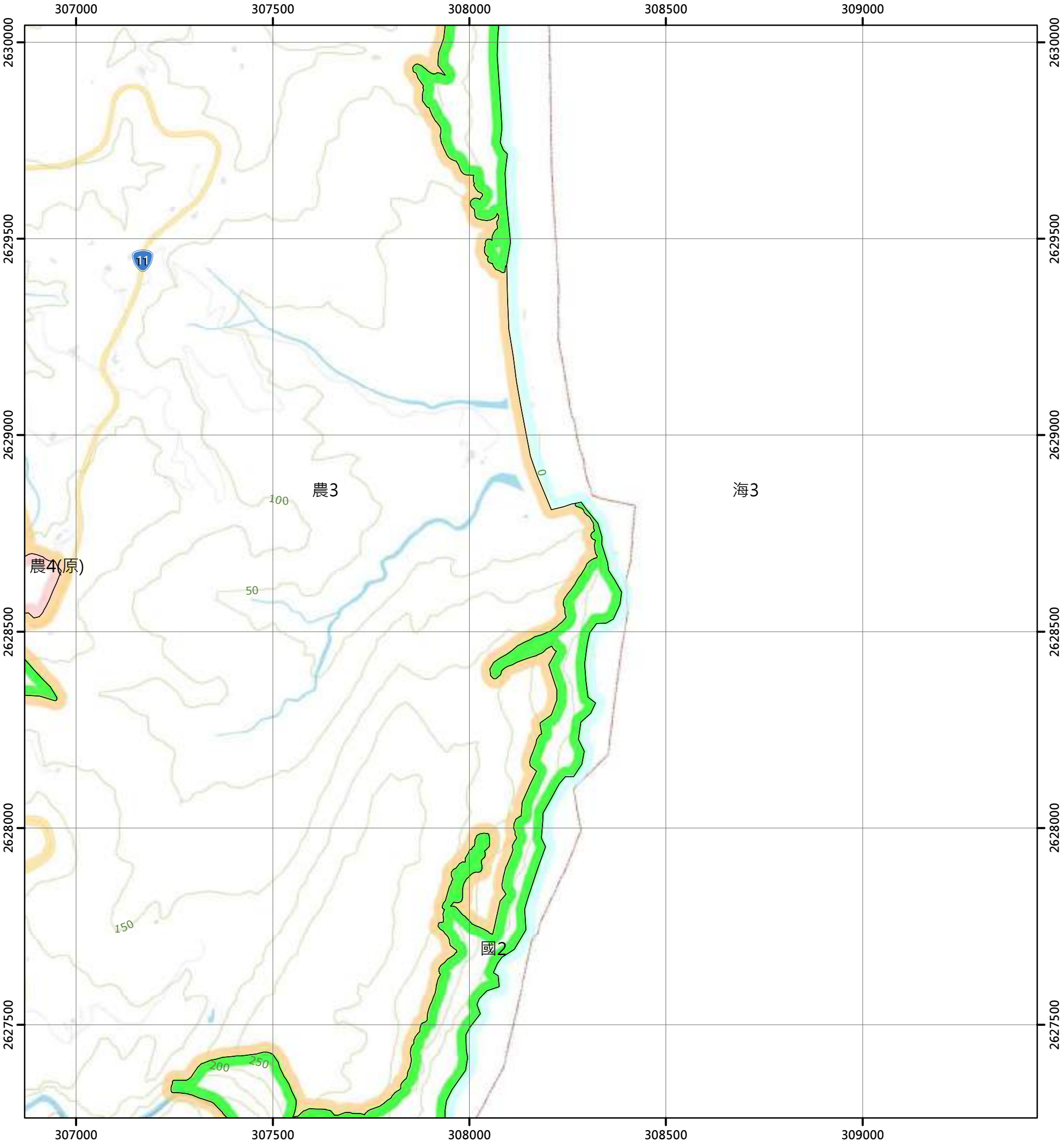

圖例

國土保育地區		海洋資源地區		農業發展地區		城鄉發展地區	
國1	第一類	海1-1	第一類之一	農1	第一類	城1	第一類
國2	第二類	海1-2	第一類之二	農2	第二類	城2-1	第二類之一
國3	第三類	海1-3	第一類之三	農3	第三類	城2-2	第二類之二
國4	第四類	海2	第二類	農4	第四類	城2-3	第二類之三
		海3	第三類	農4(原)	第四類	城3	第三類
				農5	第五類		

N

0 250 500 公尺

97204082 十二分坑 第361頁	97204083 水璉 第362頁	
97204092 南坑 第377頁	97204093 牛山 第378頁	
97203002 芳寮 第392頁	97203003 北加路蘭山 第393頁	

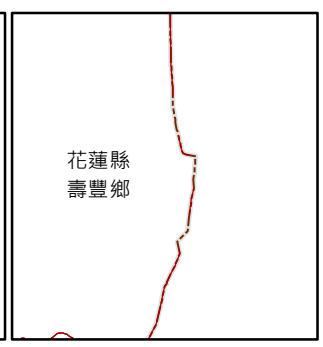

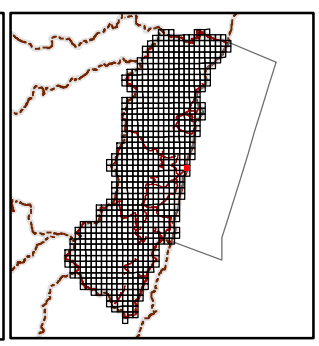

繪製日期：113年2月

七星崗(四)

花蓮縣國土功能分區圖

96203009

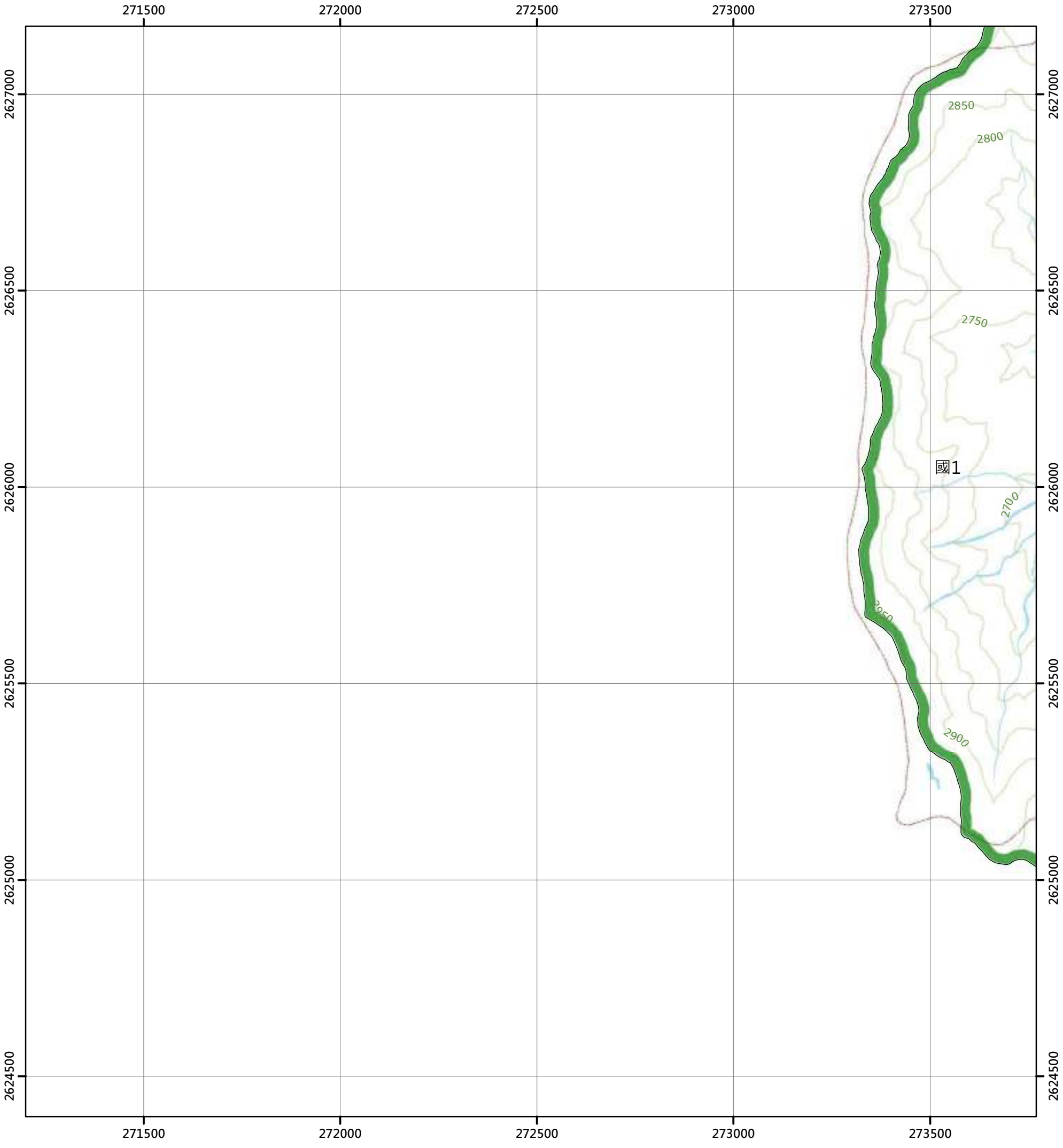

圖例

國土保育地區		海洋資源地區		農業發展地區		城鄉發展地區	
國1	第一類	海1-1	第一類之一	農1	第一類	城1	第一類
國2	第二類	海1-2	第一類之二	農2	第二類	城2-1	第二類之一
國3	第三類	海1-3	第一類之三	農3	第三類	城2-2	第二類之二
國4	第四類	海2	第二類	農4	第四類	城2-3	第二類之三
		海3	第三類	農4(原)	第四類	城3	第三類
				農5	第五類		

N

0 250 500 公尺

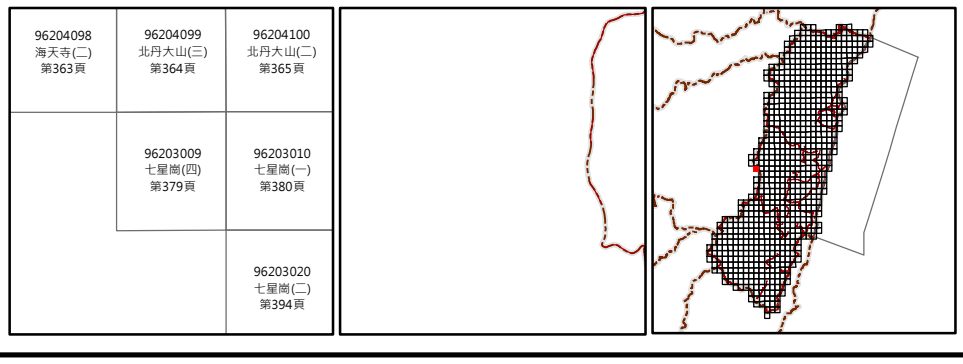

繪製日期：113年2月

七星崗(一)

花蓮縣國土功能分區圖

96203010

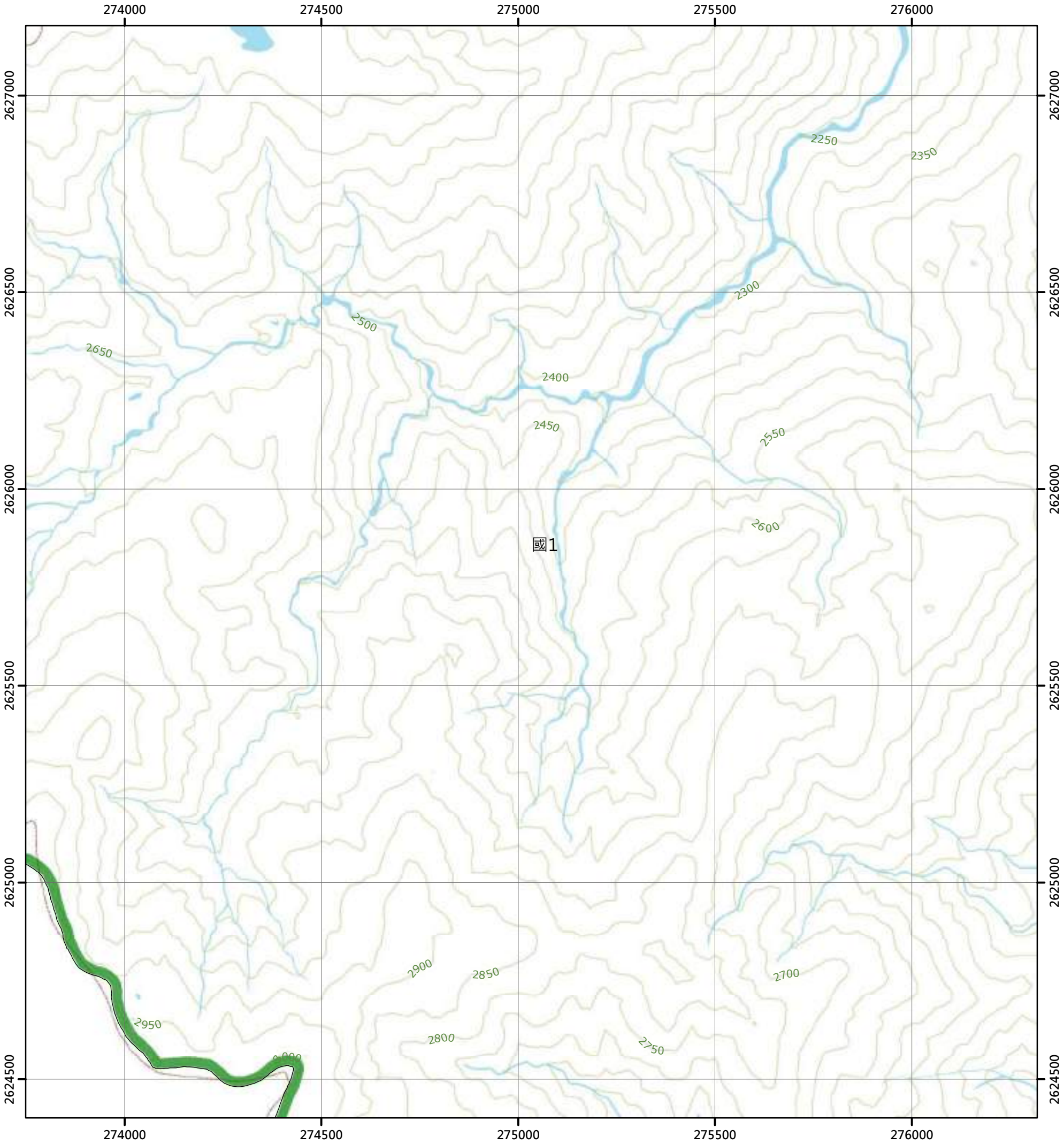

圖例

國土保育地區	海洋資源地區	農業發展地區	城鄉發展地區
國1 第一類	海1-1 第一類之一	農1 第一類	城1 第一類
國2 第二類	海1-2 第一類之二	農2 第二類	城2-1 第二類之一
國3 第三類	海1-3 第一類之三	農3 第三類	城2-2 第二類之二
國4 第四類	海2 第二類	農4 第四類	城2-3 第二類之三
	海3 第三類	農4(原) 第四類	城3 第三類
		農5 第五類	

N

0 250 500 公尺

96204099 北丹大山(三) 第364頁	96204100 北丹大山(二) 第365頁	96201091 七星潭東山(三) 第366頁
96203009 七星崗(四) 第379頁	96203010 七星崗(一) 第380頁	96202001 高嶺(四) 第381頁
	96203020 七星崗(二) 第394頁	96202011 高嶺(三) 第395頁

花蓮縣
萬榮鄉

繪製日期：113年2月

高嶺(四)

花蓮縣國土功能分區圖

96202001

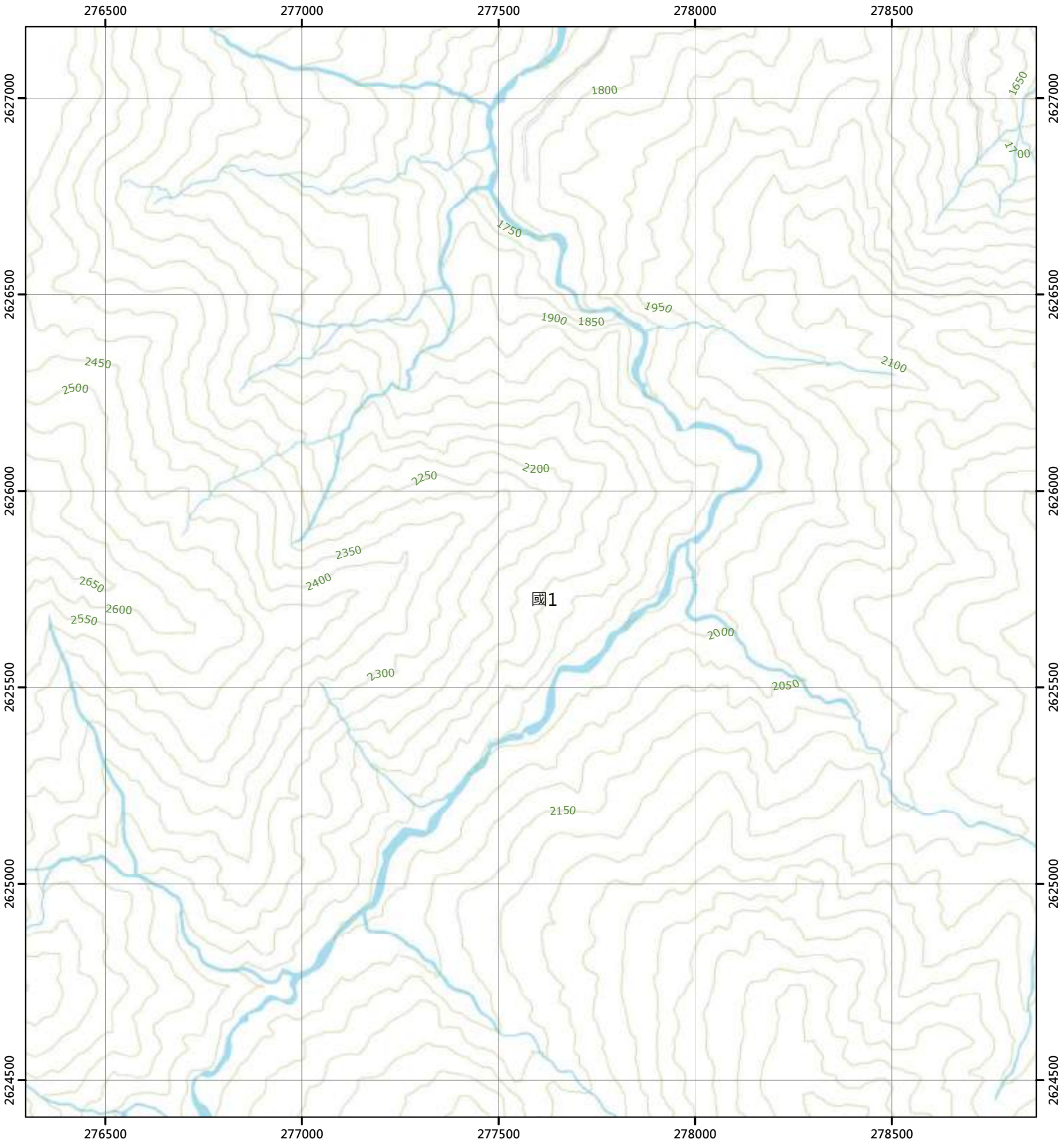

圖例

國土保育地區		海洋資源地區		農業發展地區		城鄉發展地區	
國1	第一類	海1-1	第一類之一	農1	第一類	城1	第一類
國2	第二類	海1-2	第一類之二	農2	第二類	城2-1	第二類之一
國3	第三類	海1-3	第一類之三	農3	第三類	城2-2	第二類之二
國4	第四類	海2	第二類	農4	第四類	城2-3	第二類之三
		海3	第三類	農4(原)	第四類	城3	第三類
				農5	第五類		

N

0 250 500 公尺

96204100 北丹大山(二) 第365頁	96201091 七星潭東山(三) 第366頁	96201092 七星潭東山(二) 第367頁
96203010 七星崗(一) 第380頁	96202001 高嶺(四) 第381頁	96202002 高嶺(一) 第382頁
96203020 七星崗(二) 第394頁	96202011 高嶺(三) 第395頁	96202012 高嶺(二) 第396頁

花蓮縣
萬榮鄉

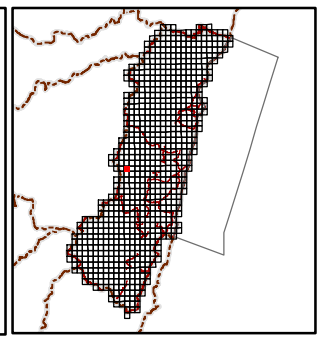

繪製日期：113年2月

高嶺(一)

花蓮縣國土功能分區圖

96202002

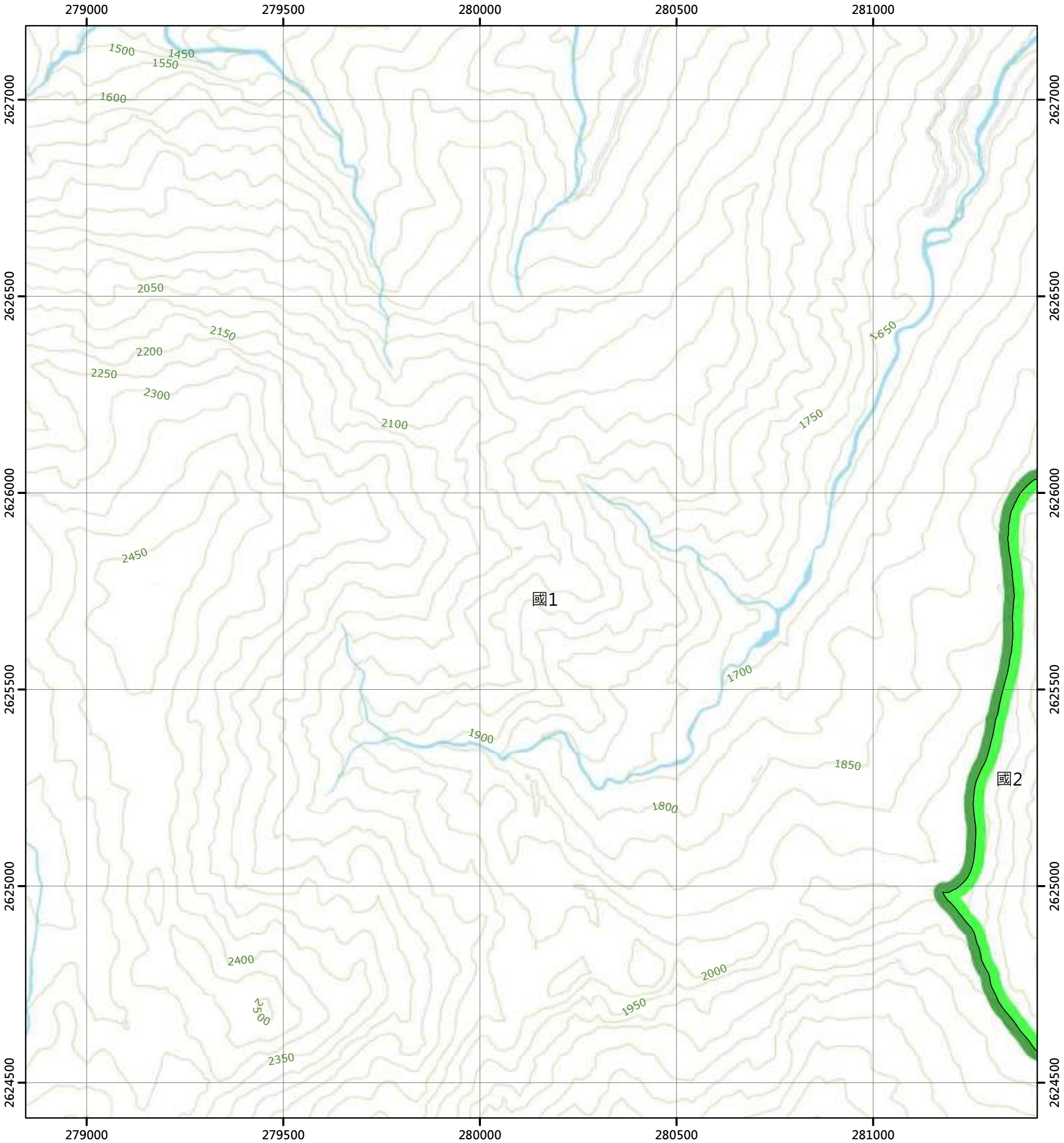

圖例

國土保育地區		海洋資源地區		農業發展地區		城鄉發展地區	
國1	第一類	海1-1	第一類之一	農1	第一類	城1	第一類
國2	第二類	海1-2	第一類之二	農2	第二類	城2-1	第二類之一
國3	第三類	海1-3	第一類之三	農3	第三類	城2-2	第二類之二
國4	第四類	海2	第二類	農4	第四類	城2-3	第二類之三
		海3	第三類	農4(原)	第四類	城3	第三類
				農5	第五類		

N

0 250 500 公尺

96201091 七星潭東山(三) 第366頁	96201092 七星潭東山(二) 第367頁	96201093 萬里橋溪(三) 第368頁
96202001 高嶺(四) 第381頁	96202002 高嶺(一) 第382頁	96202003 大觀(四) 第383頁
96202011 高嶺(三) 第395頁	96202012 高嶺(二) 第396頁	96202013 大觀(三) 第397頁

花蓮縣
萬榮鄉

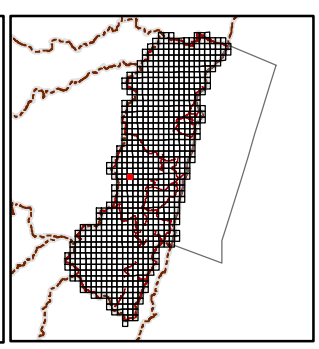

繪製日期：113年2月

大觀(四)

花蓮縣國土功能分區圖

96202003

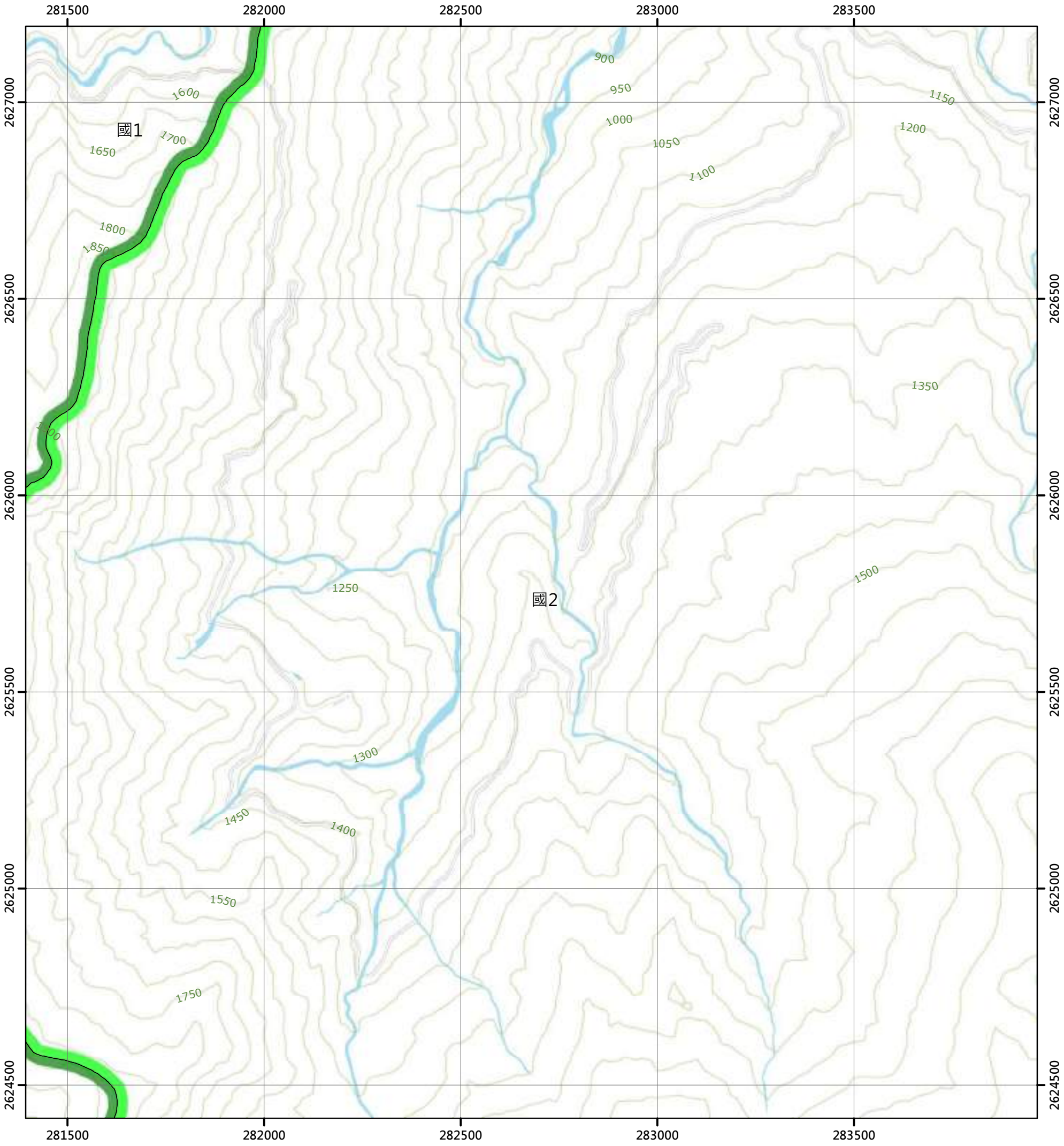

圖例

國土保育地區		海洋資源地區		農業發展地區		城鄉發展地區	
國1	第一類	海1-1	第一類之一	農1	第一類	城1	第一類
國2	第二類	海1-2	第一類之二	農2	第二類	城2-1	第二類之一
國3	第三類	海1-3	第一類之三	農3	第三類	城2-2	第二類之二
國4	第四類	海2	第二類	農4	第四類	城2-3	第二類之三
		海3	第三類	農4(原)	第四類	城3	第三類
				農5	第五類		

N

0 250 500 公尺

96201092 七星潭東山(二) 第367頁	96201093 萬里橋溪(三) 第368頁	96201094 萬里橋溪(二) 第369頁
96202002 高嶺(一) 第382頁	96202003 大觀(四) 第383頁	96202004 大觀(一) 第384頁
96202012 高嶺(二) 第396頁	96202013 大觀(三) 第397頁	96202014 大觀(二) 第398頁

花蓮縣
萬榮鄉

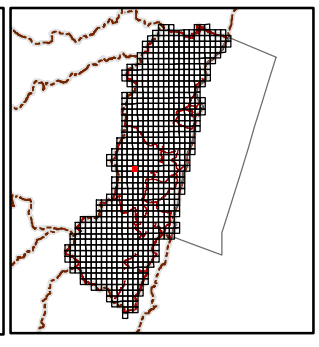

繪製日期：113年2月

大觀(一)

花蓮縣國土功能分區圖

96202004

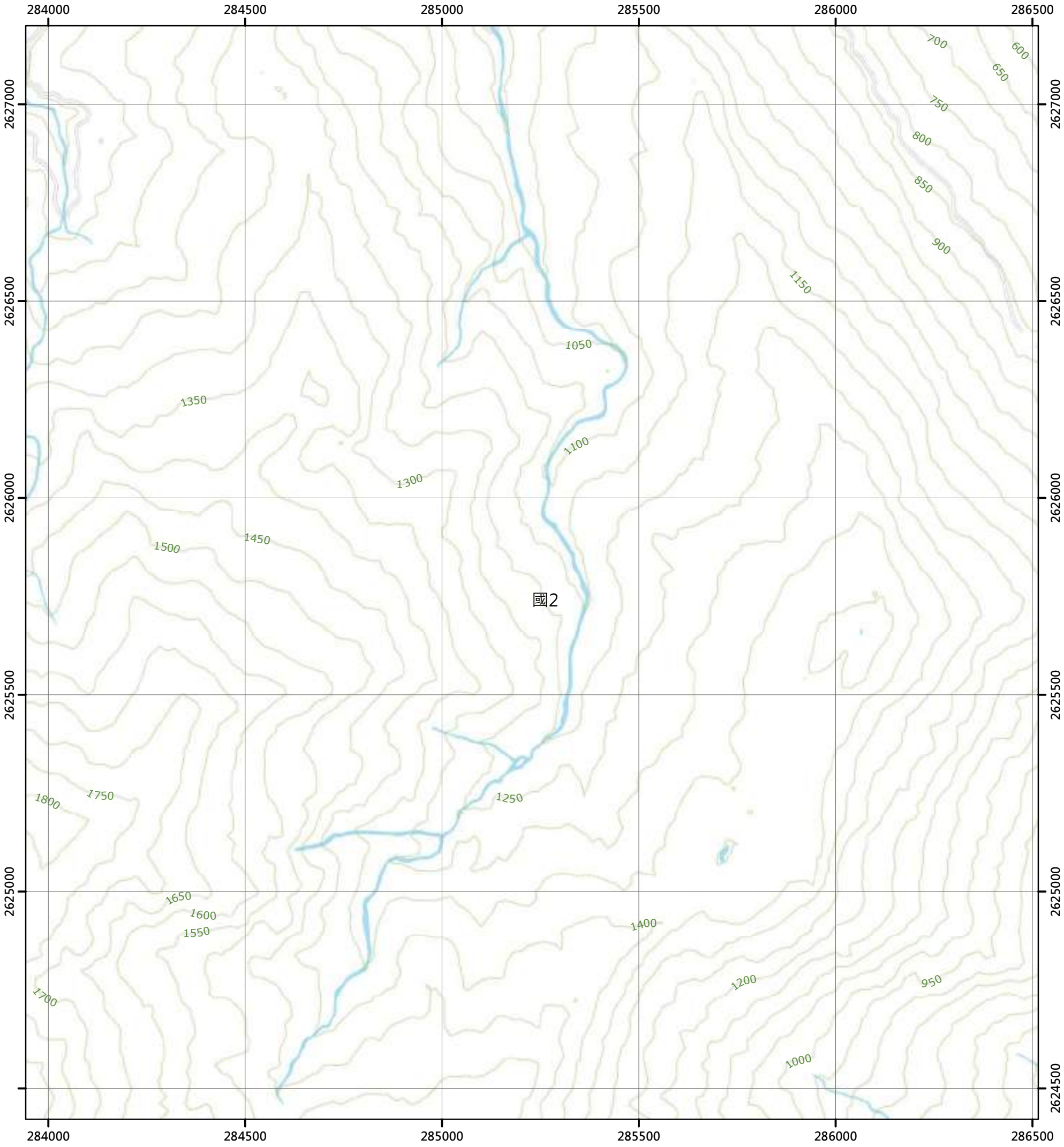

圖例

國土保育地區		海洋資源地區		農業發展地區		城鄉發展地區	
國1	第一類	海1-1	第一類之一	農1	第一類	城1	第一類
國2	第二類	海1-2	第一類之二	農2	第二類	城2-1	第二類之一
國3	第三類	海1-3	第一類之三	農3	第三類	城2-2	第二類之二
國4	第四類	海2	第二類	農4	第四類	城2-3	第二類之三
		海3	第三類	農4(原)	第四類	城3	第三類
				農5	第五類		

N

0 250 500 公尺

96201093 萬里橋溪(三) 第368頁	96201094 萬里橋溪(二) 第369頁	96201095 林田山(三) 第370頁
96202003 大觀(四) 第383頁	96202004 大觀(一) 第384頁	96202005 森榮(四) 第385頁
96202013 大觀(三) 第397頁	96202014 大觀(二) 第398頁	96202015 森榮(三) 第399頁

花蓮縣
萬榮鄉

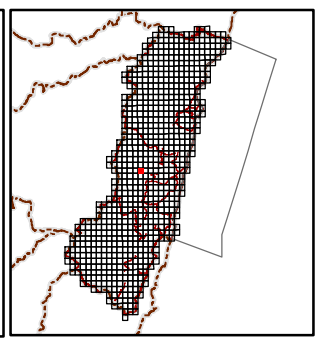

繪製日期：113年2月

森榮(四)

花蓮縣國土功能分區圖

96202005

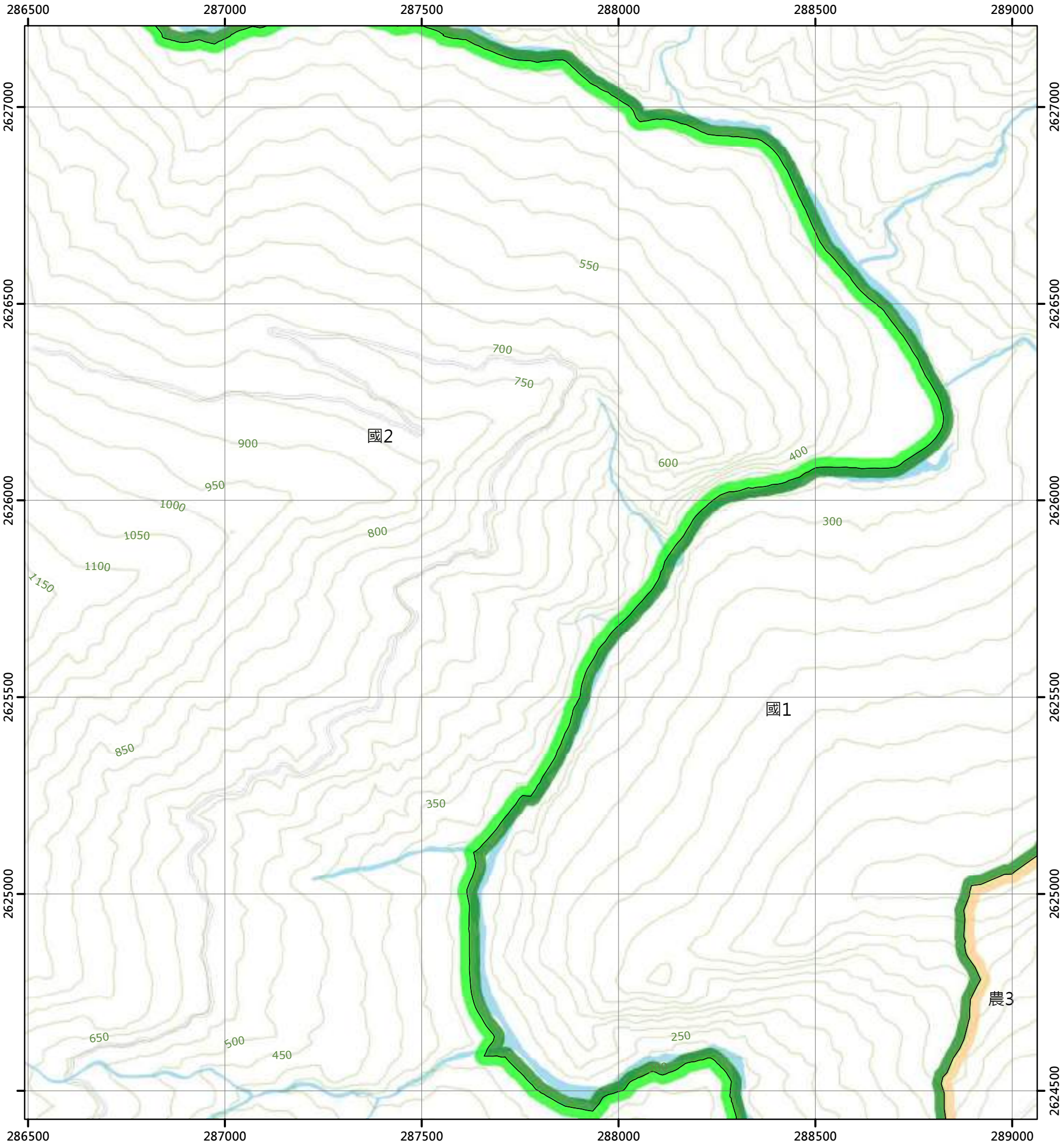

圖例

國土保育地區		海洋資源地區		農業發展地區		城鄉發展地區	
國1	第一類	海1-1	第一類之一	農1	第一類	城1	第一類
國2	第二類	海1-2	第一類之二	農2	第二類	城2-1	第二類之一
國3	第三類	海1-3	第一類之三	農3	第三類	城2-2	第二類之二
國4	第四類	海2	第二類	農4	第四類	城2-3	第二類之三
		海3	第三類	農4(原)	第四類	城3	第三類
				農5	第五類		

N

0 250 500 公尺

96201094 萬里橋溪(二) 第369頁	96201095 林田山(三) 第370頁	96201096 林田山(二) 第371頁
96202004 大觀(一) 第384頁	96202005 森榮(四) 第385頁	96202006 森榮(一) 第386頁
96202014 大觀(二) 第398頁	96202015 森榮(三) 第399頁	96202016 森榮(二) 第400頁

花蓮縣
萬榮鄉

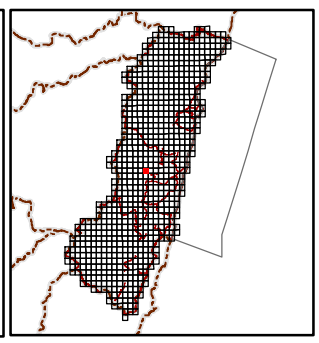

繪製日期：113年2月

森榮(一)

花蓮縣國土功能分區圖

96202006

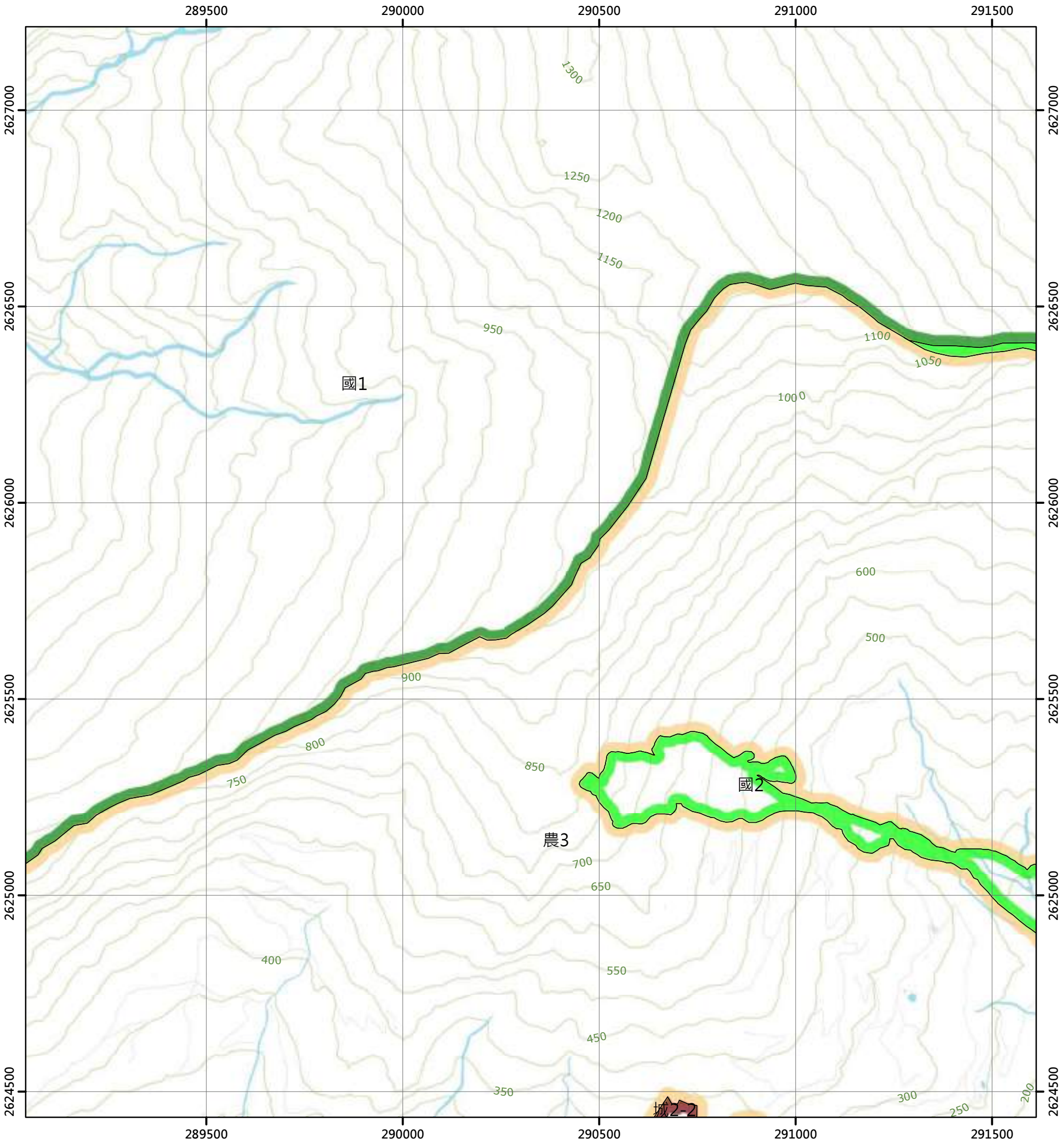

圖例

國土保育地區		海洋資源地區		農業發展地區		城鄉發展地區	
國1	第一類	海1-1	第一類之一	農1	第一類	城1	第一類
國2	第二類	海1-2	第一類之二	農2	第二類	城2-1	第二類之一
國3	第三類	海1-3	第一類之三	農3	第三類	城2-2	第二類之二
國4	第四類	海2	第二類	農4	第四類	城2-3	第二類之三
		海3	第三類	農4(原)	第四類	城3	第三類
				農5	第五類		

N

0 250 500 公尺

96201095 林田山(三) 第370頁	96201096 林田山(二) 第371頁	96201097 見晴(三) 第372頁
96202005 森榮(四) 第385頁	96202006 森榮(一) 第386頁	96202007 鳳鳴橋 第387頁
96202015 森榮(三) 第399頁	96202016 森榮(二) 第400頁	96202017 長橋 第401頁

花蓮縣
萬榮鄉

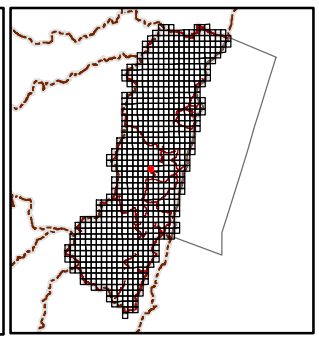

繪製日期：113年2月

鳳鳴橋

花蓮縣國土功能分區圖

96202007

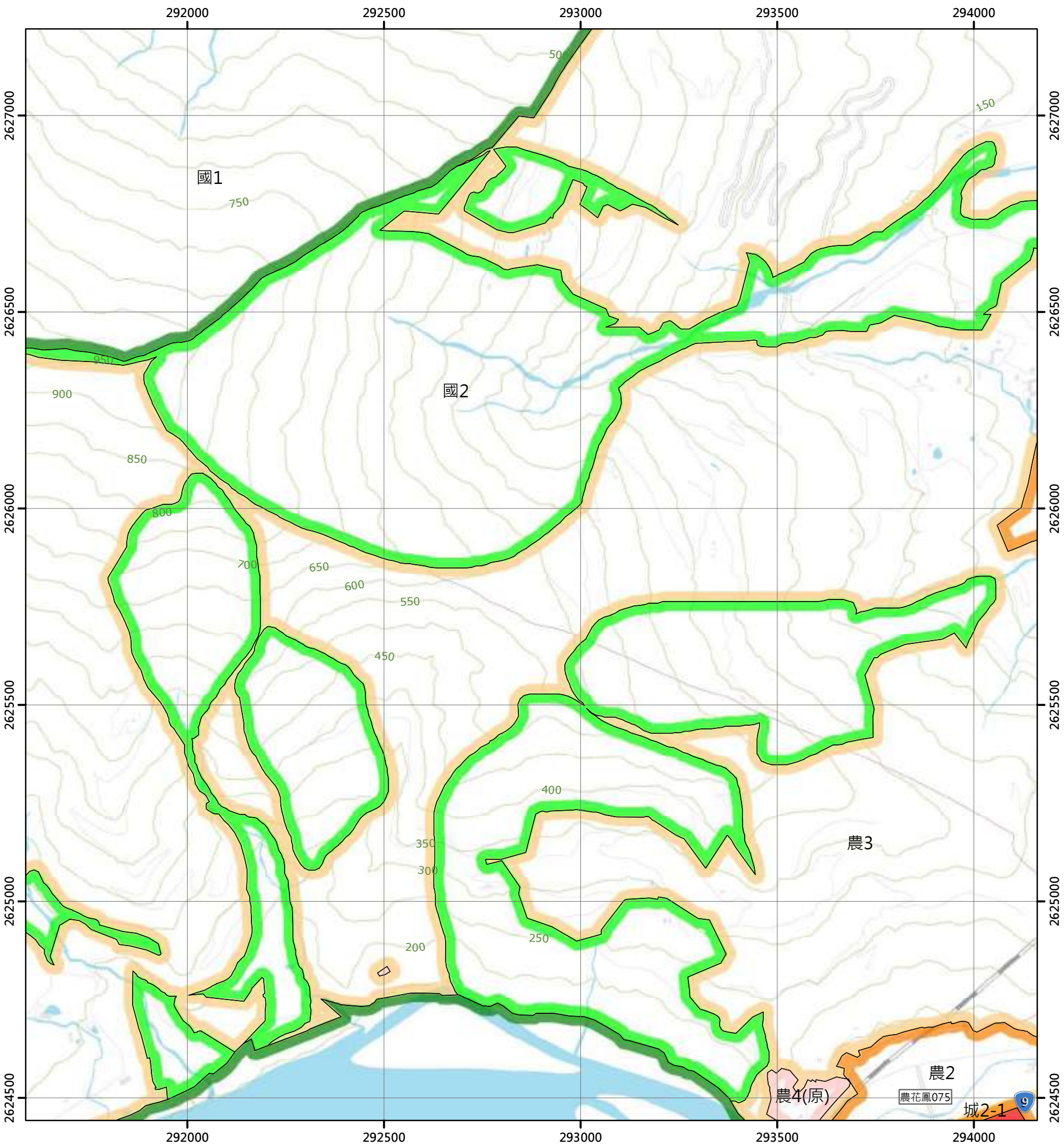

圖例

國土保育地區		海洋資源地區		農業發展地區		城鄉發展地區	
國1	第一類	海1-1	第一類之一	農1	第一類	城1	第一類
國2	第二類	海1-2	第一類之二	農2	第二類	城2-1	第二類之一
國3	第三類	海1-3	第一類之三	農3	第三類	城2-2	第二類之二
國4	第四類	海2	第二類	農4	第四類	城2-3	第二類之三
		海3	第三類	農4(原)	第四類	城3	第三類
				農5	第五類		

N

0 250 500 公尺

96201096 林田山(二) 第371頁	96201097 見晴(三) 第372頁	96201098 鳳林(北部) 第373頁
96202006 森榮(一) 第386頁	96202007 鳳鳴橋 第387頁	96202008 鳳林 第388頁
96202016 森榮(二) 第400頁	96202017 長橋 第401頁	96202018 中心埔 第402頁

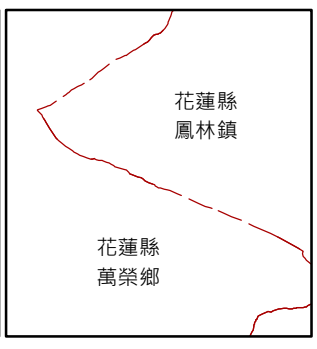

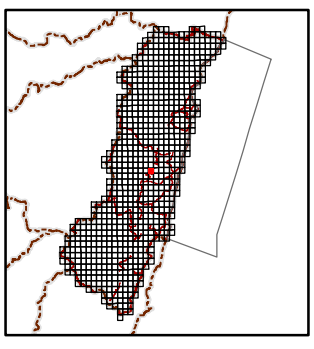

繪製日期：113年2月

鳳林

花蓮縣國土功能分區圖

96202008

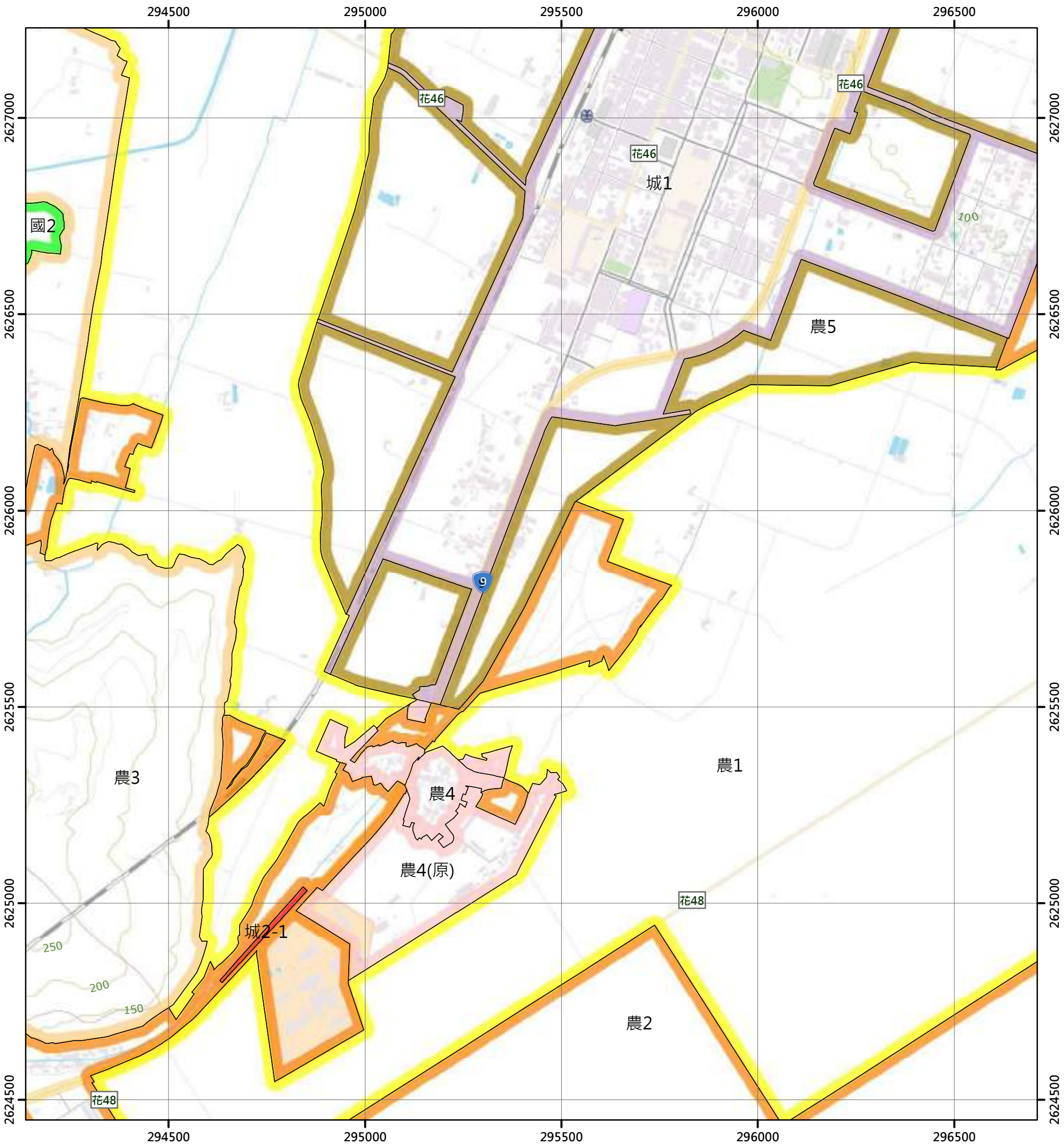

圖例

國土保育地區		海洋資源地區		農業發展地區		城鄉發展地區	
國1	第一類	海1-1	第一類之一	農1	第一類	城1	第一類
國2	第二類	海1-2	第一類之二	農2	第二類	城2-1	第二類之一
國3	第三類	海1-3	第一類之三	農3	第三類	城2-2	第二類之二
國4	第四類	海2	第二類	農4	第四類	城2-3	第二類之三
		海3	第三類	農4(原)	第四類	城3	第三類
				農5	第五類		

N

0 250 500 公尺

96201097 見晴(三) 第372頁	96201098 鳳林(北部) 第373頁	96201099 三村 第374頁
96202007 鳳鳴橋 第387頁	96202008 鳳林 第388頁	96202009 金田 第389頁
96202017 長橋 第401頁	96202018 中心埔 第402頁	96202019 萬里溪下游 第403頁

花蓮縣
鳳林鎮

繪製日期：113年2月

金田

花蓮縣國土功能分區圖

96202009

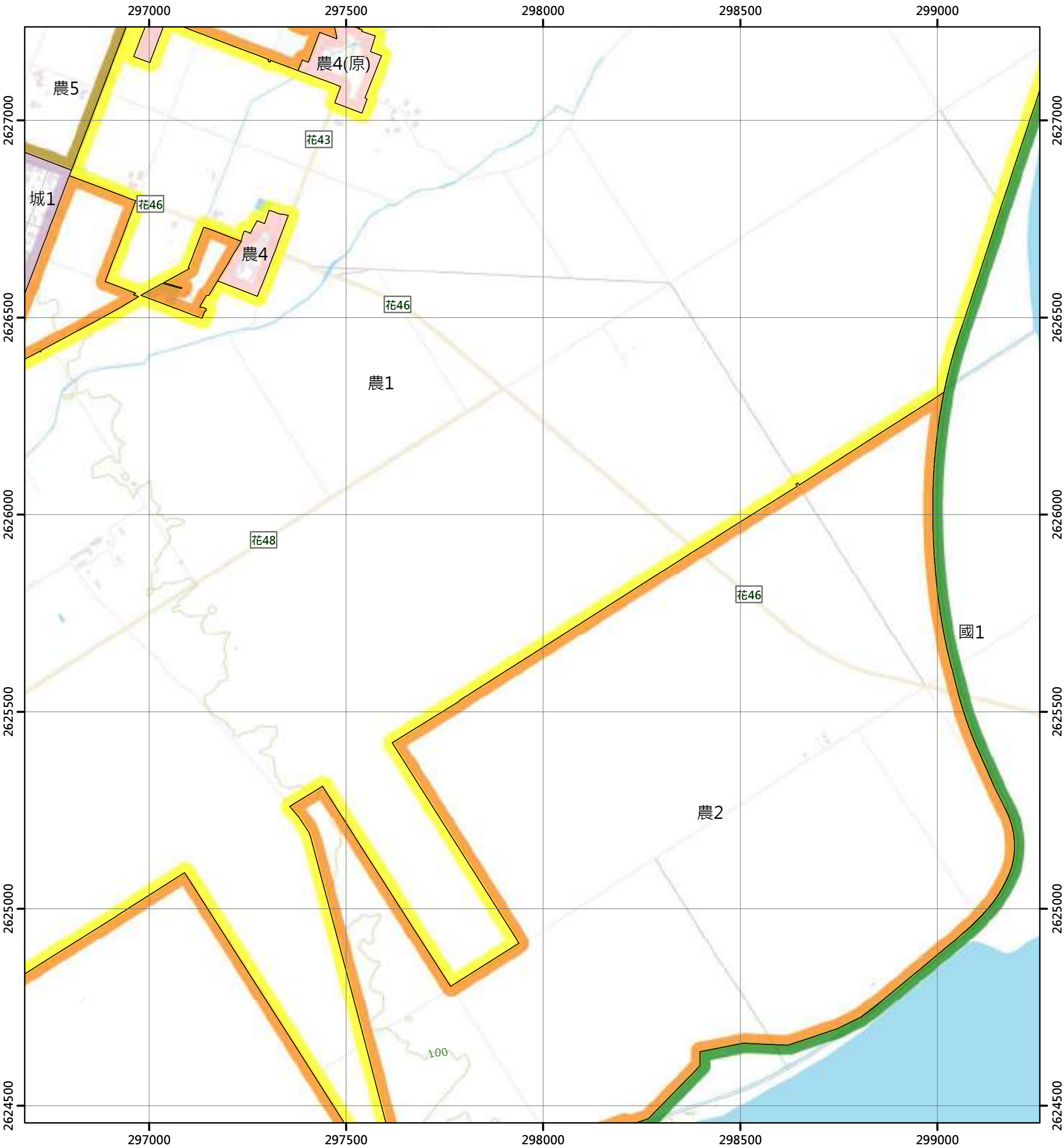

圖例

國土保育地區		海洋資源地區		農業發展地區		城鄉發展地區	
國1	第一類	海1-1	第一類之一	農1	第一類	城1	第一類
國2	第二類	海1-2	第一類之二	農2	第二類	城2-1	第二類之一
國3	第三類	海1-3	第一類之三	農3	第三類	城2-2	第二類之二
國4	第四類	海2	第二類	農4	第四類	城2-3	第二類之三
		海3	第三類	農4(原)	第四類	城3	第三類
				農5	第五類		

N

0 250 500 公尺

96201098 鳳林(北部) 第373頁	96201099 三村 第374頁	96201100 草鼻 第375頁
96202008 鳳林 第388頁	96202009 金田 第389頁	96202010 箭瑛大橋 第390頁
96202018 中心埔 第402頁	96202019 萬里溪下游 第403頁	96202020 庄仔底 第404頁

花蓮縣
鳳林鎮

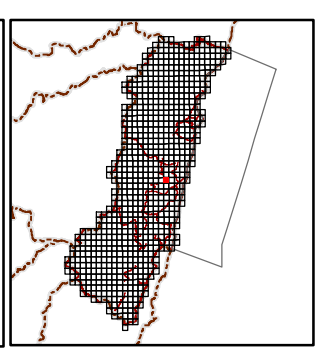

繪製日期：113年2月

箭瑛大橋

花蓮縣國土功能分區圖

96202010

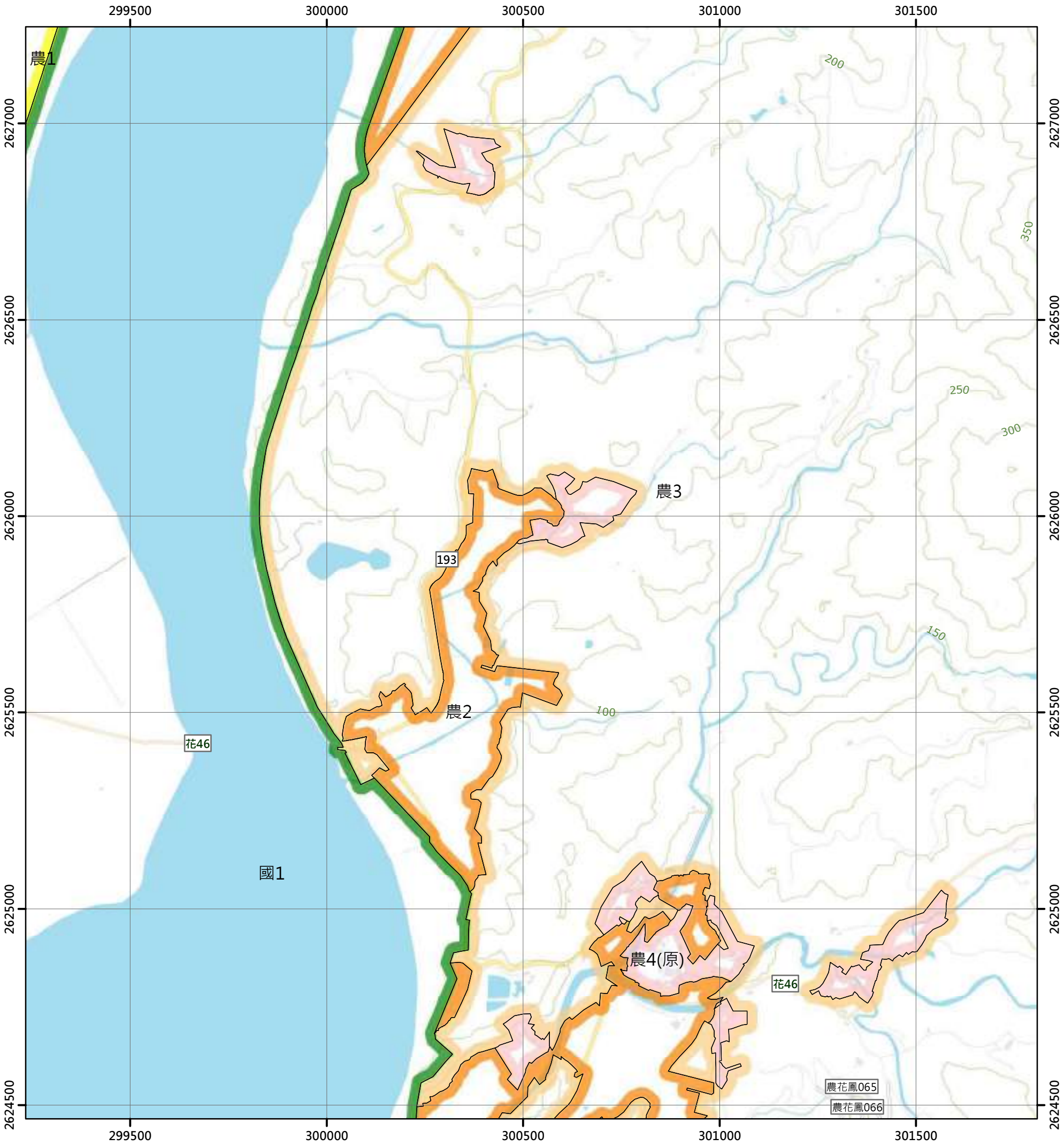

圖例

國土保育地區		海洋資源地區		農業發展地區		城鄉發展地區	
國1	第一類	海1-1	第一類之一	農1	第一類	城1	第一類
國2	第二類	海1-2	第一類之二	農2	第二類	城2-1	第二類之一
國3	第三類	海1-3	第一類之三	農3	第三類	城2-2	第二類之二
國4	第四類	海2	第二類	農4	第四類	城2-3	第二類之三
		海3	第三類	農4(原)	第四類	城3	第三類
				農5	第五類		

N

0 250 500 公尺

96201099 三村 第374頁	96201100 草鼻 第375頁	97204091 南坑頭 第376頁
96202009 金田 第389頁	96202010 箭瑛大橋 第390頁	97203001 薯薯寮溪上游 第391頁
96202019 萬里溪下游 第403頁	96202020 庄仔底 第404頁	97203011 水鏈尾山 第405頁

花蓮縣
鳳林鎮

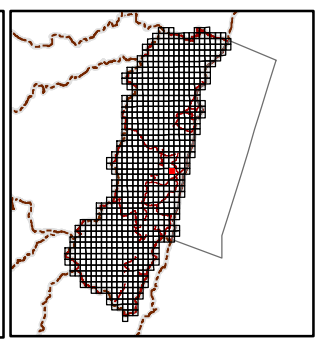

繪製日期：113年2月

蕃薯寮溪上游

花蓮縣國土功能分區圖

97203001

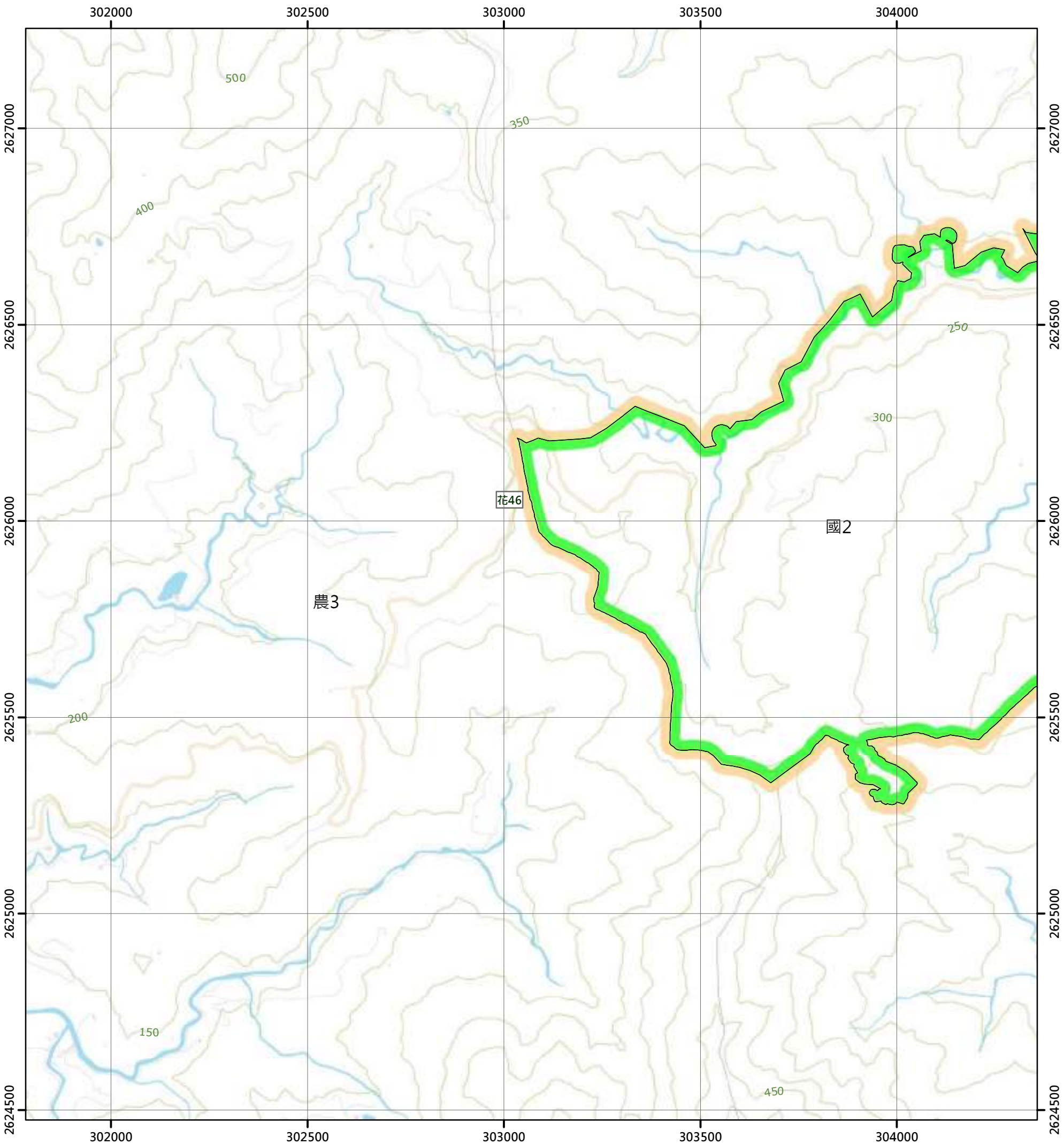

圖例

國土保育地區		海洋資源地區		農業發展地區		城鄉發展地區	
國1	第一類	海1-1	第一類之一	農1	第一類	城1	第一類
國2	第二類	海1-2	第一類之二	農2	第二類	城2-1	第二類之一
國3	第三類	海1-3	第一類之三	農3	第三類	城2-2	第二類之二
國4	第四類	海2	第二類	農4	第四類	城2-3	第二類之三
		海3	第三類	農4(原)	第四類	城3	第三類
				農5	第五類		

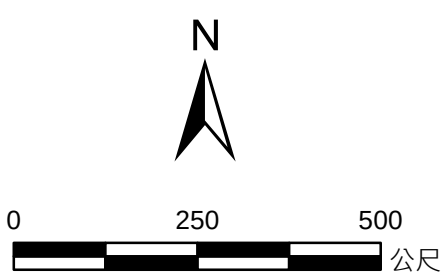

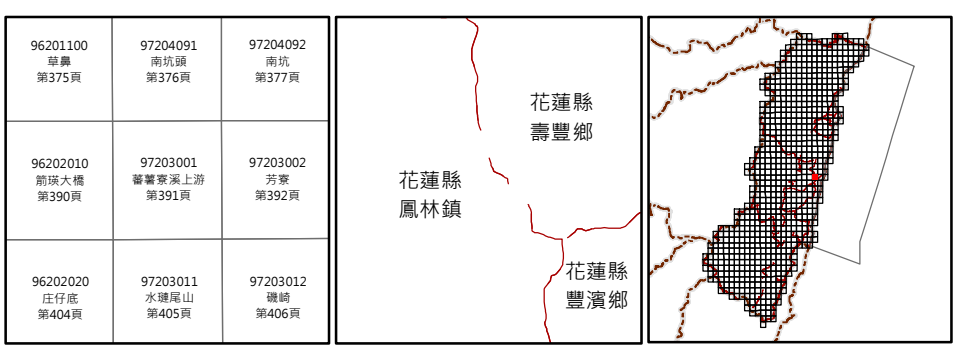

繪製日期：113年2月

芳寮

花蓮縣國土功能分區圖

97203002

304500 305000 305500 306000 306500

2627000 2626500 2626000 2625500 2625000 2624500

國1 花46 花46 農3 國2 農4(原) 海1-1

250 300 400 450 350 100 150 200 50

圖例

國土保育地區		海洋資源地區		農業發展地區		城鄉發展地區	
國1	第一類	海1-1	第一類之一	農1	第一類	城1	第一類
國2	第二類	海1-2	第一類之二	農2	第二類	城2-1	第二類之一
國3	第三類	海1-3	第一類之三	農3	第三類	城2-2	第二類之二
國4	第四類	海2	第二類	農4	第四類	城2-3	第二類之三
		海3	第三類	農4(原)	第四類	城3	第三類
				農5	第五類		

N

0 250 500 公尺

97204091 南坑頭 第376頁	97204092 南坑 第377頁	97204093 牛山 第378頁
97203001 蕃薯寮溪上游 第391頁	97203002 芳寮 第392頁	97203003 北加路蘭山 第393頁
97203011 水璉尾山 第405頁	97203012 磯崎 第406頁	

花蓮縣 壽豐鄉

花蓮縣 豐濱鄉

繪製日期：113年2月

北加路蘭山

花蓮縣國土功能分區圖

97203003

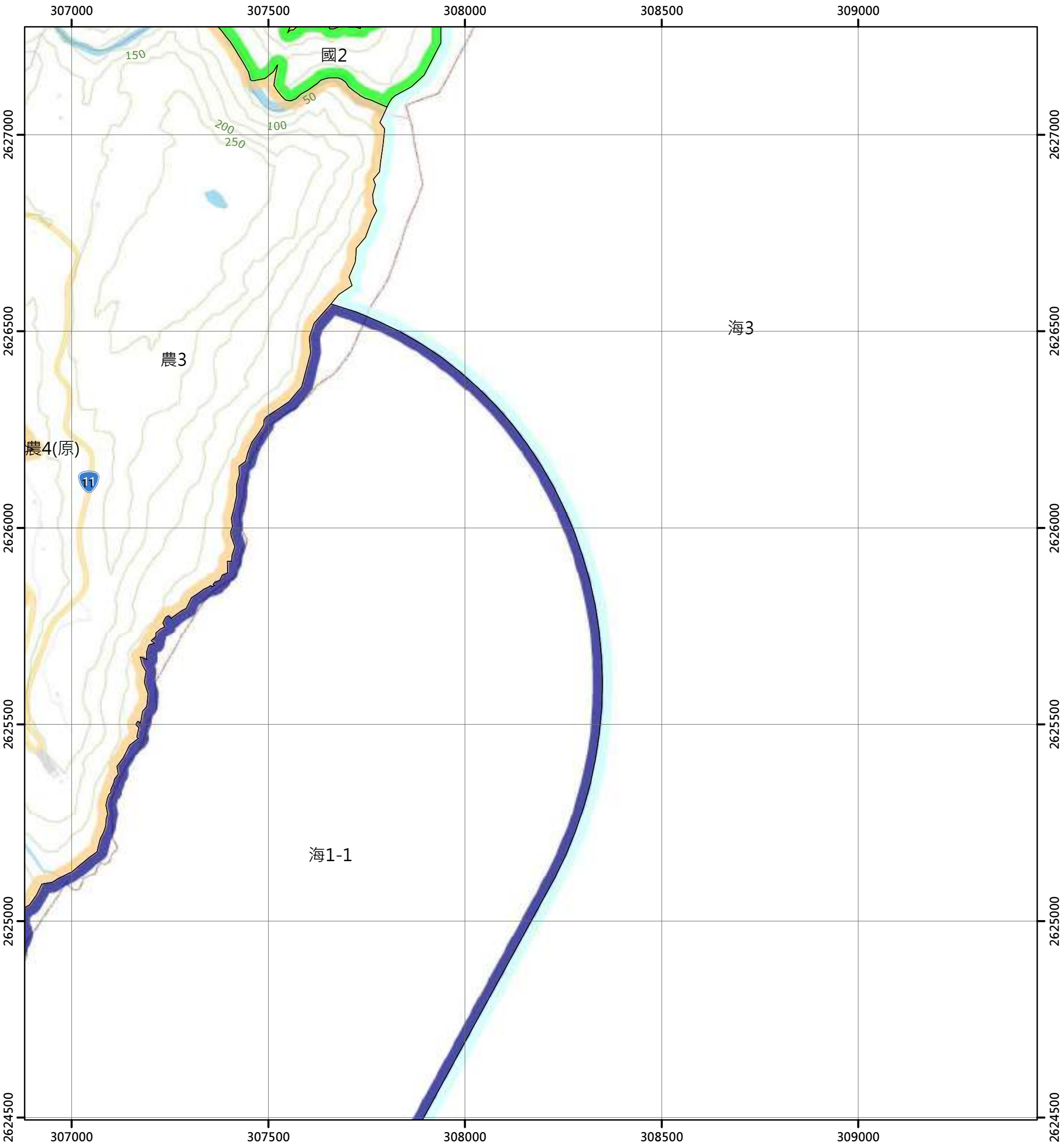

圖例

國土保育地區		海洋資源地區		農業發展地區		城鄉發展地區	
國1	第一類	海1-1	第一類之一	農1	第一類	城1	第一類
國2	第二類	海1-2	第一類之二	農2	第二類	城2-1	第二類之一
國3	第三類	海1-3	第一類之三	農3	第三類	城2-2	第二類之二
國4	第四類	海2	第二類	農4	第四類	城2-3	第二類之三
		海3	第三類	農4(原)	第四類	城3	第三類
				農5	第五類		

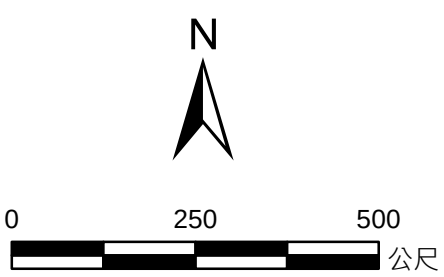

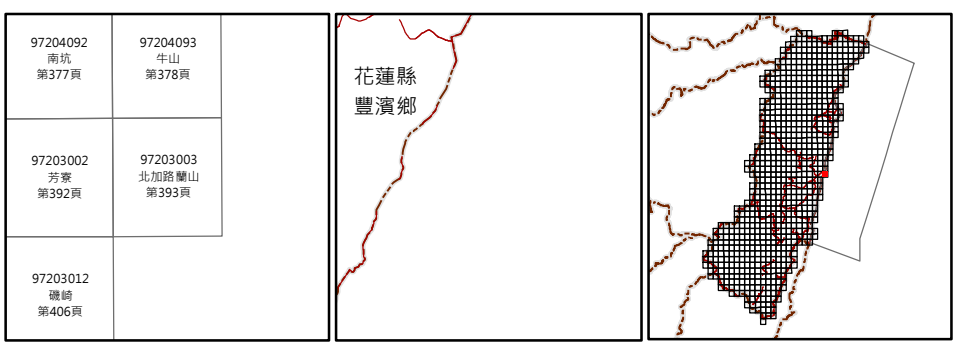

繪製日期：113年2月

七星崗(二)

花蓮縣國土功能分區圖

96203020

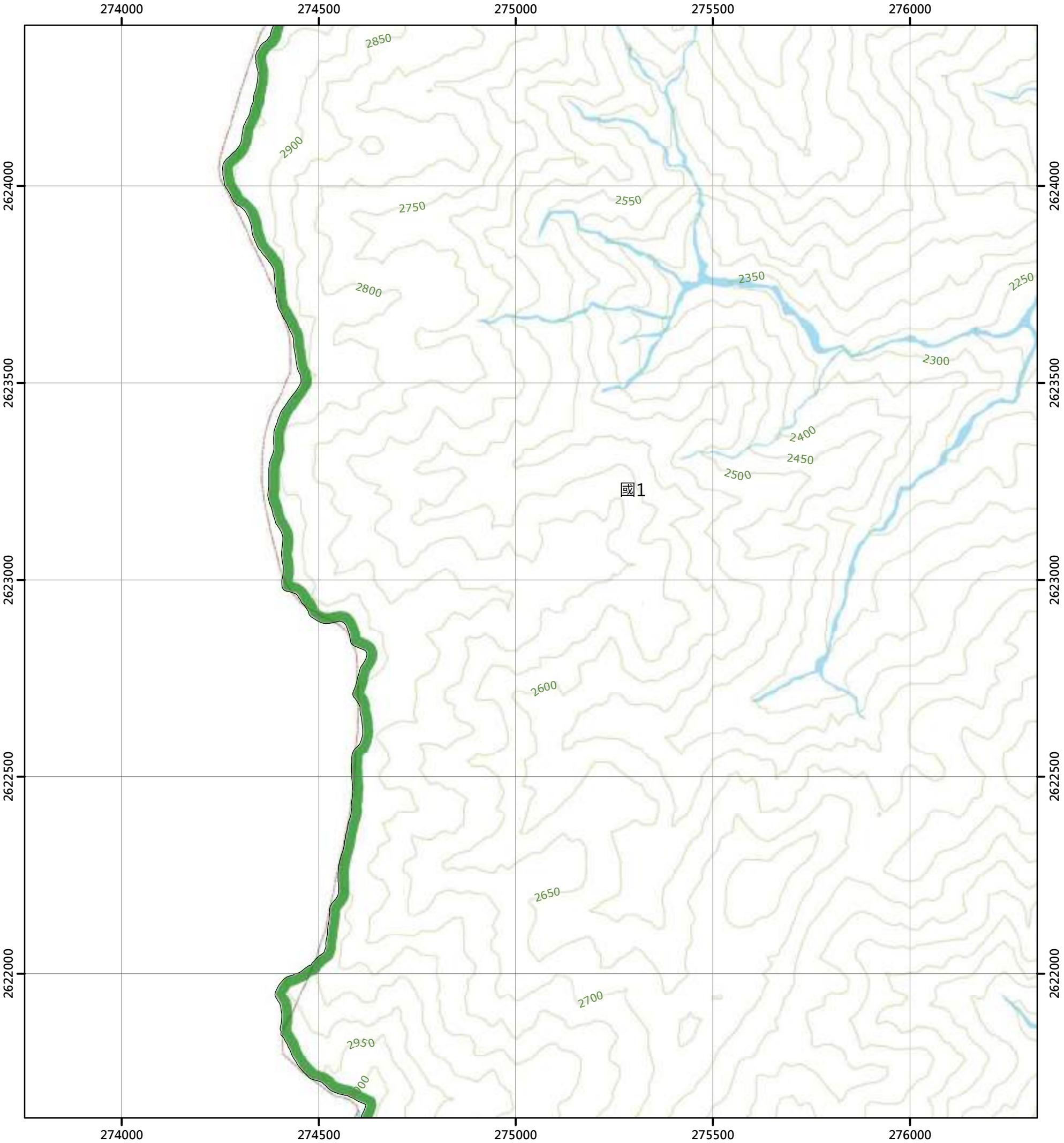

圖例

國土保育地區
- 國1 第一類
- 國2 第二類
- 國3 第三類
- 國4 第四類

海洋資源地區
- 海1-1 第一類之一
- 海1-2 第一類之二
- 海1-3 第一類之三
- 海2 第二類
- 海3 第三類

農業發展地區
- 農1 第一類
- 農2 第二類
- 農3 第三類
- 農4 第四類
- 農4(原) 第四類
- 農5 第五類

城鄉發展地區
- 城1 第一類
- 城2-1 第二類之一
- 城2-2 第二類之二
- 城2-3 第二類之三
- 城3 第三類

N

0 250 500 公尺

96203009 七星崗(四) 第379頁	96203010 七星崗(一) 第380頁	96202001 高嶺(四) 第381頁
	96203020 七星崗(二) 第394頁	96202011 高嶺(三) 第395頁
96203029 關門(四) 第407頁	96203030 關門(一) 第408頁	96202021 馬鞍溪上游(四) 第409頁



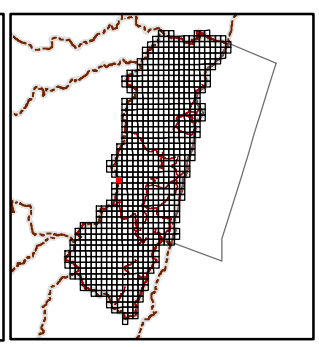

繪製日期：113年2月

高嶺(三)

花蓮縣國土功能分區圖

96202011

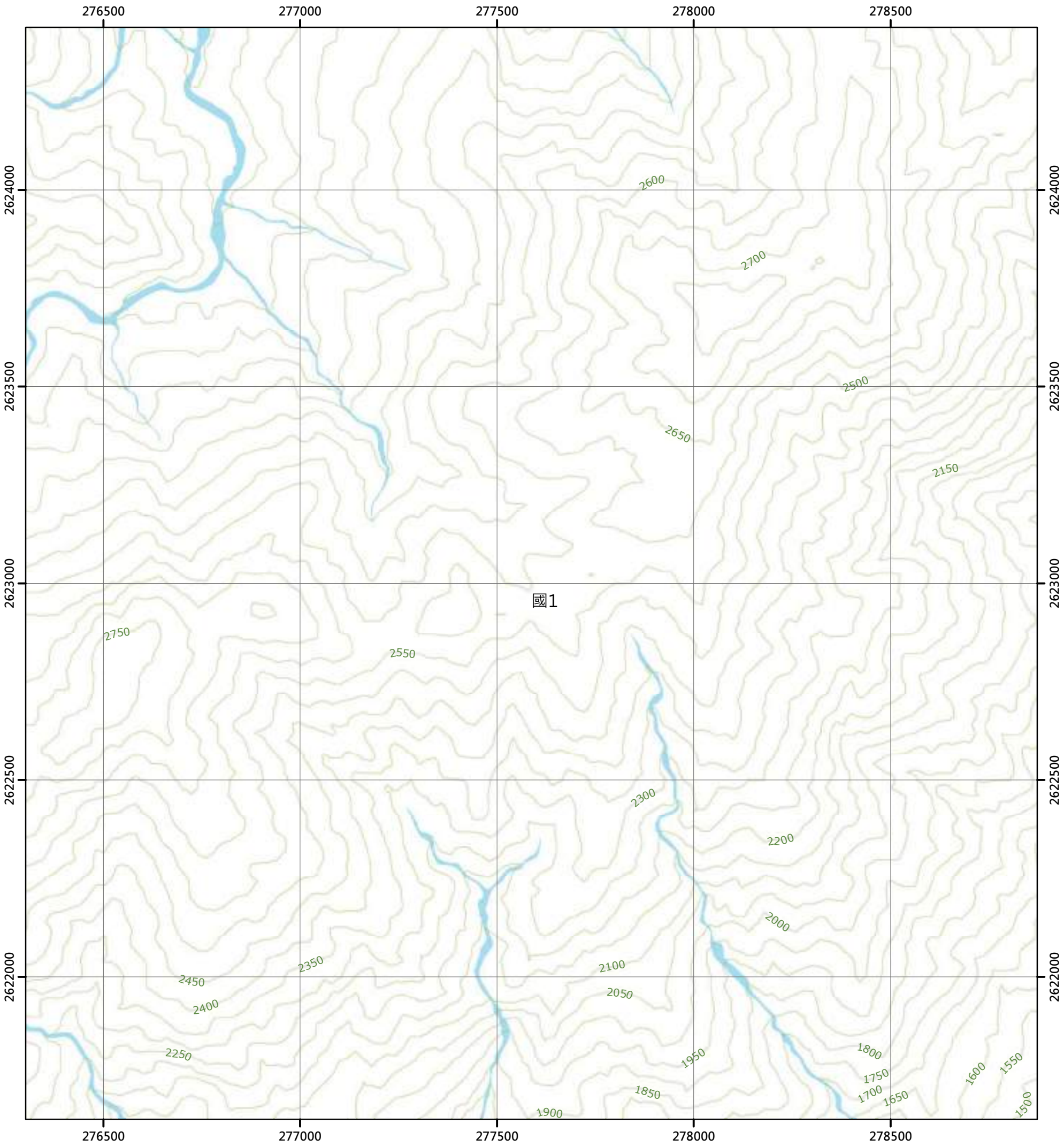

圖例

國土保育地區		海洋資源地區		農業發展地區		城鄉發展地區	
國1	第一類	海1-1	第一類之一	農1	第一類	城1	第一類
國2	第二類	海1-2	第一類之二	農2	第二類	城2-1	第二類之一
國3	第三類	海1-3	第一類之三	農3	第三類	城2-2	第二類之二
國4	第四類	海2	第二類	農4	第四類	城2-3	第二類之三
		海3	第三類	農4(原)	第四類	城3	第三類
				農5	第五類		

N

0 250 500 公尺

96203010 七星崗(一) 第380頁	96202001 高嶺(四) 第381頁	96202002 高嶺(一) 第382頁
96203020 七星崗(二) 第394頁	96202011 高嶺(三) 第395頁	96202012 高嶺(二) 第396頁
96203030 關門(一) 第408頁	96202021 馬鞍溪上游(四) 第409頁	96202022 馬鞍溪上游(一) 第410頁

花蓮縣
萬榮鄉

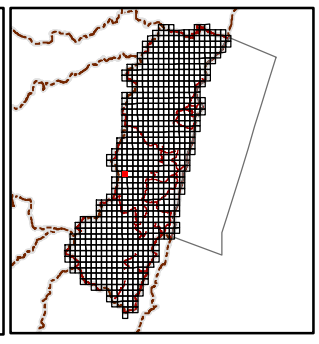

繪製日期：113年2月

高嶺(二)

花蓮縣國土功能分區圖

96202012

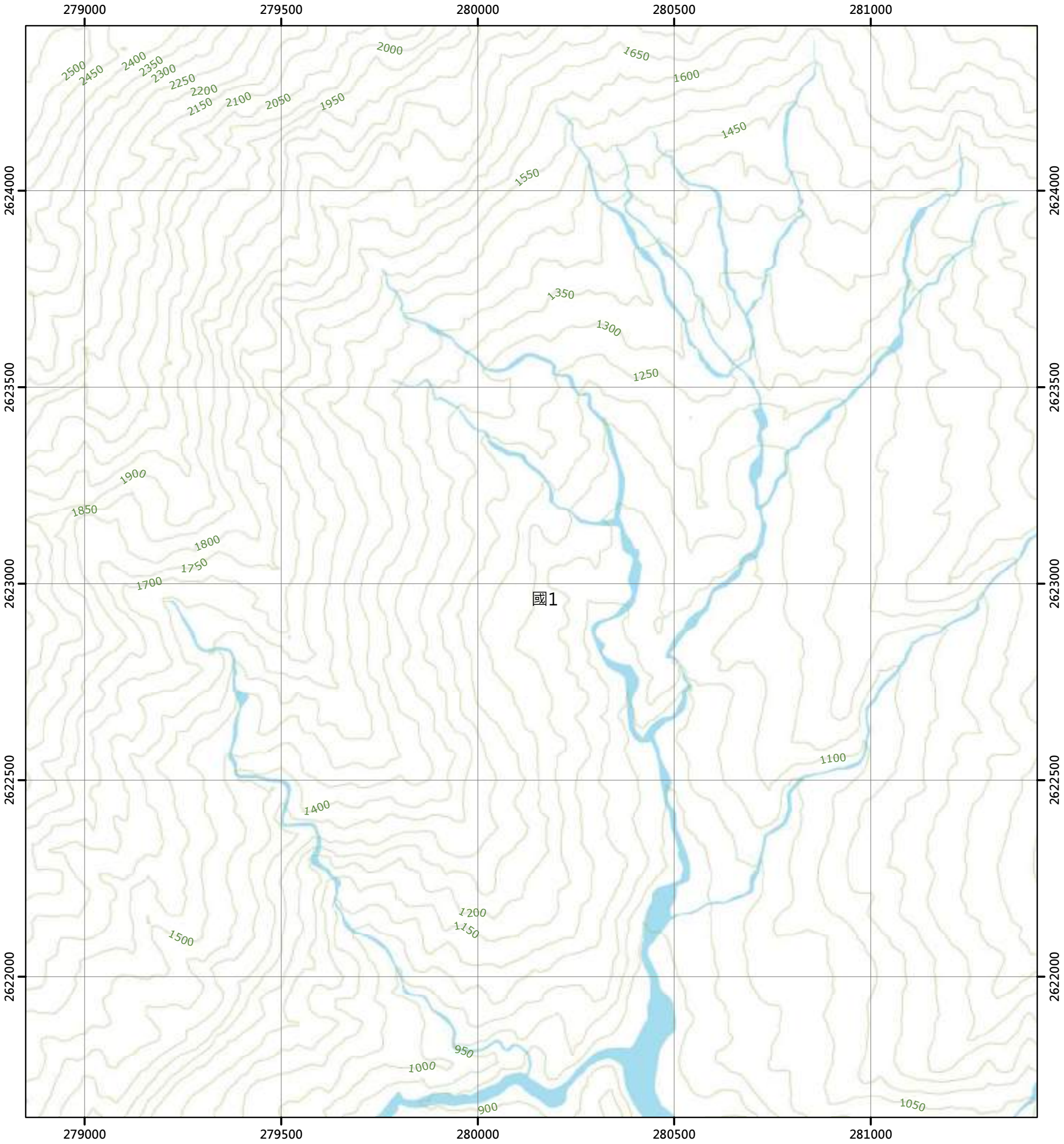

圖例

國土保育地區		海洋資源地區		農業發展地區		城鄉發展地區	
國1	第一類	海1-1	第一類之一	農1	第一類	城1	第一類
國2	第二類	海1-2	第一類之二	農2	第二類	城2-1	第二類之一
國3	第三類	海1-3	第一類之三	農3	第三類	城2-2	第二類之二
國4	第四類	海2	第二類	農4	第四類	城2-3	第二類之三
		海3	第三類	農4(原)	第四類	城3	第三類
				農5	第五類		

N

0 250 500 公尺

96202001 高嶺(四) 第381頁	96202002 高嶺(一) 第382頁	96202003 大觀(四) 第383頁
96202011 高嶺(三) 第395頁	96202012 高嶺(二) 第396頁	96202013 大觀(三) 第397頁
96202021 馬鞍溪上游(四) 第409頁	96202022 馬鞍溪上游(一) 第410頁	96202023 馬鞍溪中游(四) 第411頁

花蓮縣
萬榮鄉

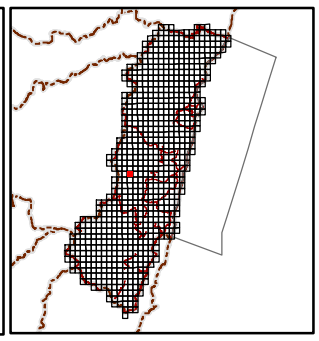

繪製日期：113年2月

大觀(三)

花蓮縣國土功能分區圖

96202013

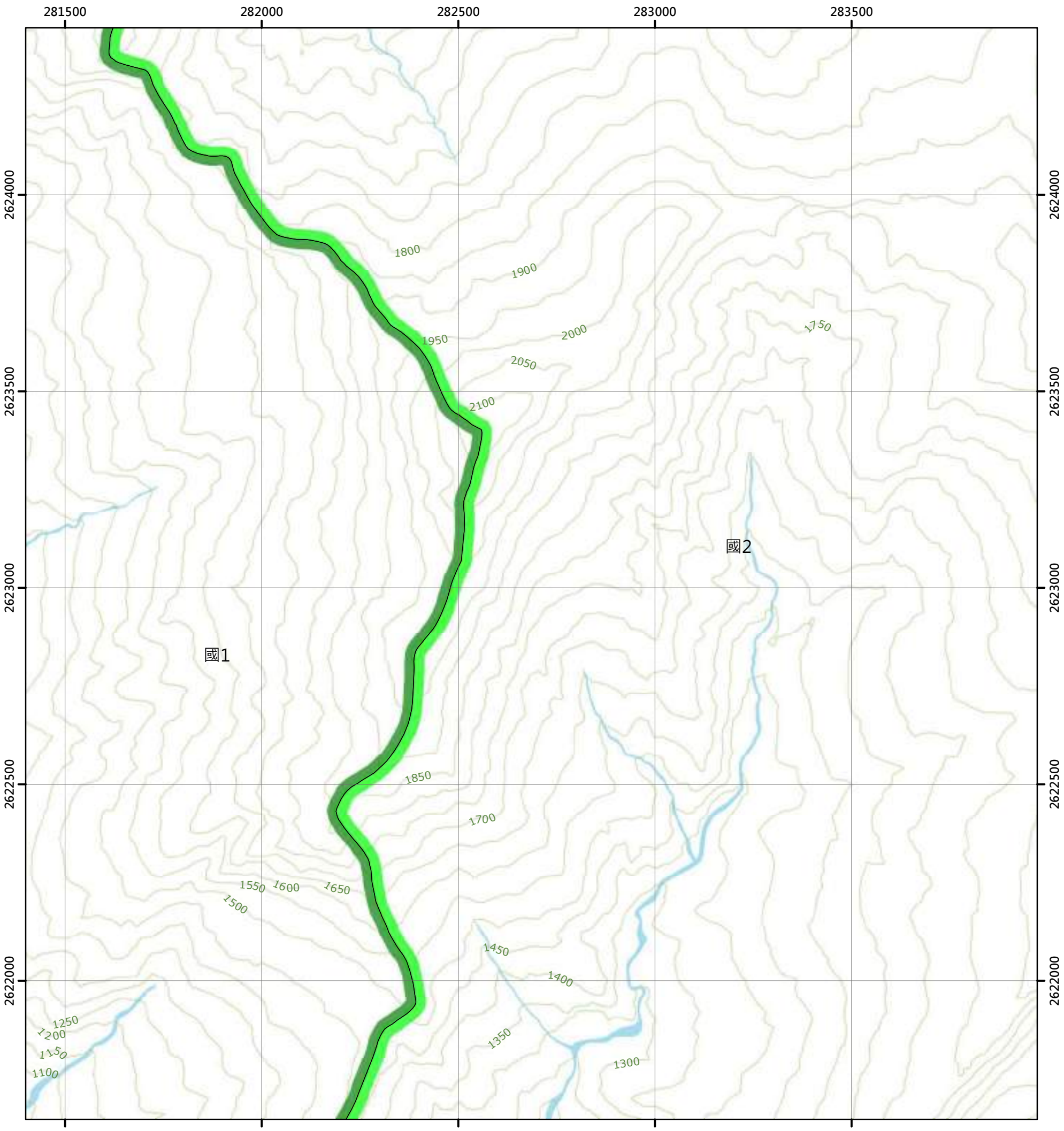

圖例

國土保育地區		海洋資源地區		農業發展地區		城鄉發展地區	
國1	第一類	海1-1	第一類之一	農1	第一類	城1	第一類
國2	第二類	海1-2	第一類之二	農2	第二類	城2-1	第二類之一
國3	第三類	海1-3	第一類之三	農3	第三類	城2-2	第二類之二
國4	第四類	海2	第二類	農4	第四類	城2-3	第二類之三
		海3	第三類	農4(原)	第四類	城3	第三類
				農5	第五類		

N

0 250 500 公尺

96202002 高嶺(一) 第382頁	96202003 大觀(四) 第383頁	96202004 大觀(一) 第384頁
96202012 高嶺(二) 第396頁	96202013 大觀(三) 第397頁	96202014 大觀(二) 第398頁
96202022 馬鞍溪上游(一) 第410頁	96202023 馬鞍溪中游(四) 第411頁	96202024 馬鞍溪中游(一) 第412頁

花蓮縣
萬榮鄉

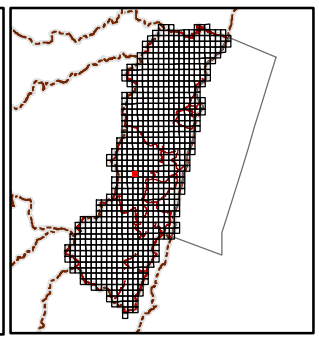

繪製日期：113年2月

大觀(二)

花蓮縣國土功能分區圖

96202014

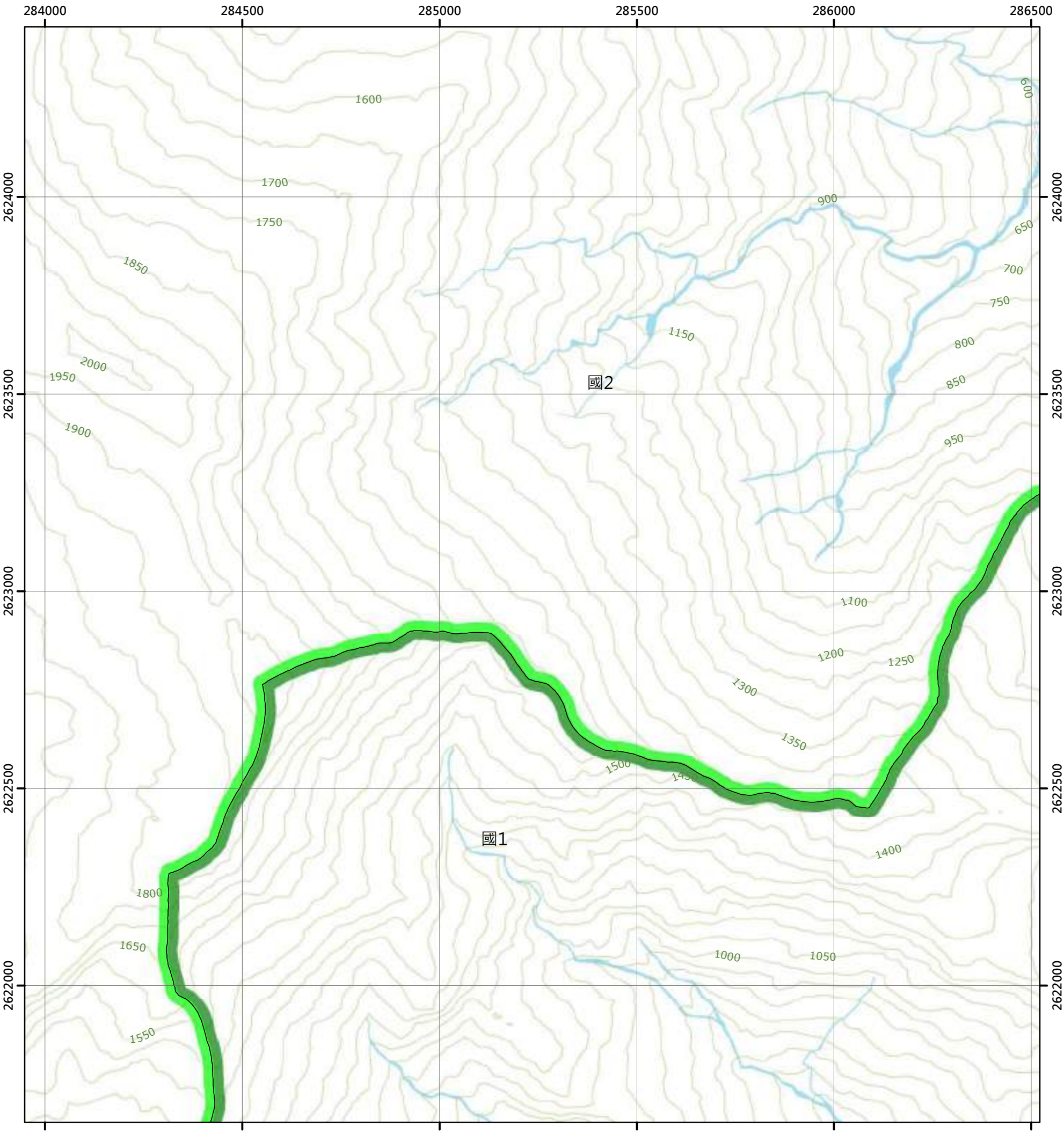

圖例

國土保育地區		海洋資源地區		農業發展地區		城鄉發展地區	
國1	第一類	海1-1	第一類之一	農1	第一類	城1	第一類
國2	第二類	海1-2	第一類之二	農2	第二類	城2-1	第二類之一
國3	第三類	海1-3	第一類之三	農3	第三類	城2-2	第二類之二
國4	第四類	海2	第二類	農4	第四類	城2-3	第二類之三
		海3	第三類	農4(原)	第四類	城3	第三類
				農5	第五類		

N

0 250 500 公尺

96202003 大觀(四) 第383頁	96202004 大觀(一) 第384頁	96202005 森榮(四) 第385頁
96202013 大觀(三) 第397頁	96202014 大觀(二) 第398頁	96202015 森榮(三) 第399頁
96202023 馬鞍溪中游(四) 第411頁	96202024 馬鞍溪中游(一) 第412頁	96202025 馬錫山(北部) 第413頁

花蓮縣
萬榮鄉

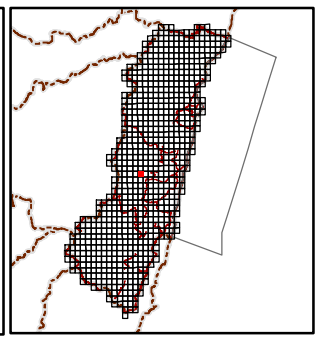

繪製日期：113年2月

森榮(三)

花蓮縣國土功能分區圖

96202015

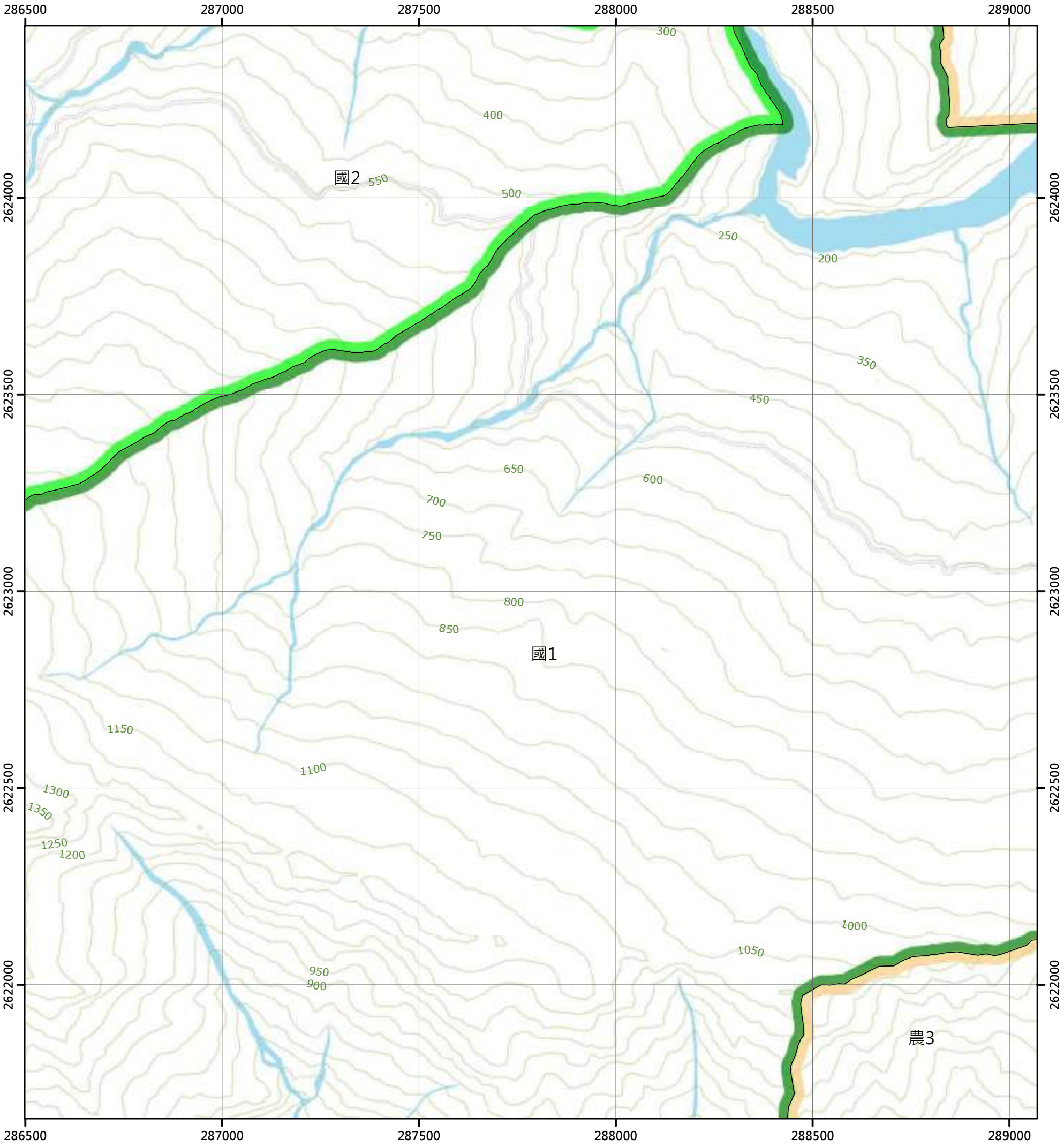

圖例

國土保育地區		海洋資源地區		農業發展地區		城鄉發展地區	
國1	第一類	海1-1	第一類之一	農1	第一類	城1	第一類
國2	第二類	海1-2	第一類之二	農2	第二類	城2-1	第二類之一
國3	第三類	海1-3	第一類之三	農3	第三類	城2-2	第二類之二
國4	第四類	海2	第二類	農4	第四類	城2-3	第二類之三
		海3	第三類	農4(原)	第四類	城3	第三類
				農5	第五類		

N

0 250 500 公尺

96202004 大觀(一) 第384頁	96202005 森榮(四) 第385頁	96202006 森榮(一) 第386頁
96202014 大觀(二) 第398頁	96202015 森榮(三) 第399頁	96202016 森榮(二) 第400頁
96202024 馬鞍溪中游(一) 第412頁	96202025 馬錫山(北部) 第413頁	96202026 馬太鞍 第414頁

花蓮縣
萬榮鄉

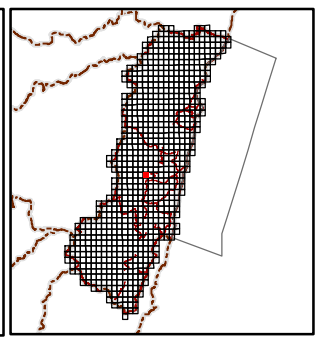

繪製日期：113年2月

森榮(二)

花蓮縣國土功能分區圖

96202016

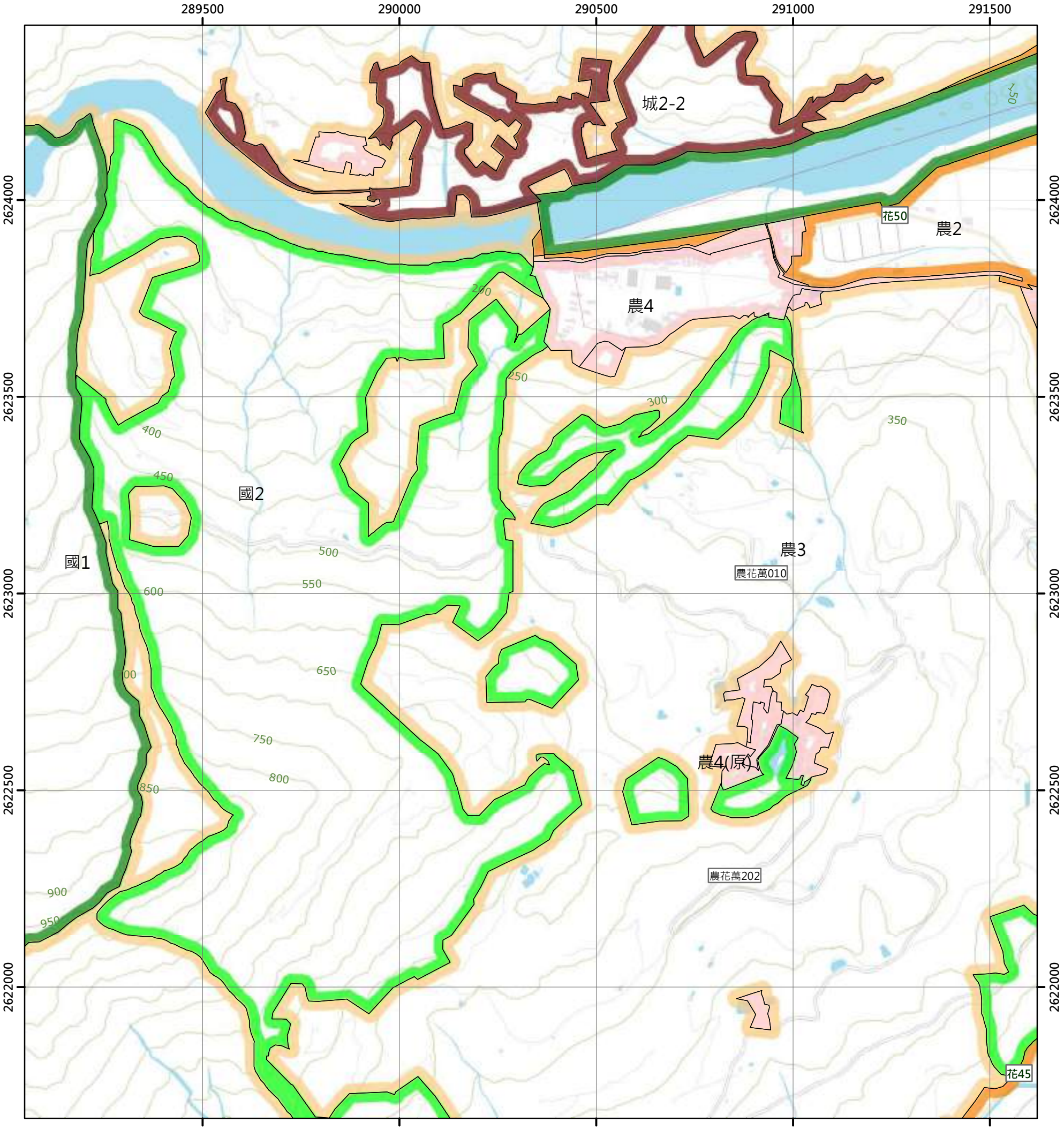

圖例

國土保育地區		海洋資源地區		農業發展地區		城鄉發展地區	
國1	第一類	海1-1	第一類之一	農1	第一類	城1	第一類
國2	第二類	海1-2	第一類之二	農2	第二類	城2-1	第二類之一
國3	第三類	海1-3	第一類之三	農3	第三類	城2-2	第二類之二
國4	第四類	海2	第二類	農4	第四類	城2-3	第二類之三
		海3	第三類	農4(原)	第四類	城3	第三類
				農5	第五類		

N

0 250 500 公尺

96202005 森榮(四) 第385頁	96202006 森榮(一) 第386頁	96202007 鳳鳴橋 第387頁
96202015 森榮(三) 第399頁	96202016 森榮(二) 第400頁	96202017 長橋 第401頁
96202025 馬錫山(北部) 第413頁	96202026 馬太鞍 第414頁	96202027 香草場 第415頁

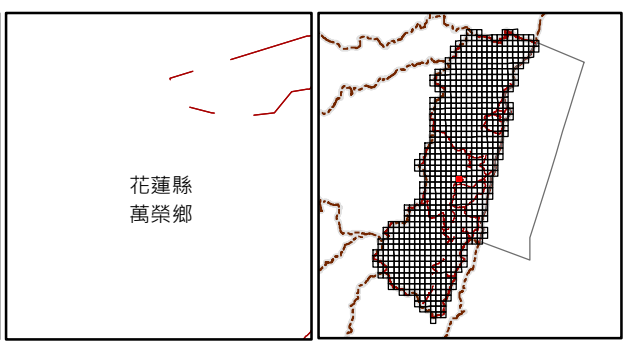

繪製日期：113年2月

長橋

花蓮縣國土功能分區圖

96202017

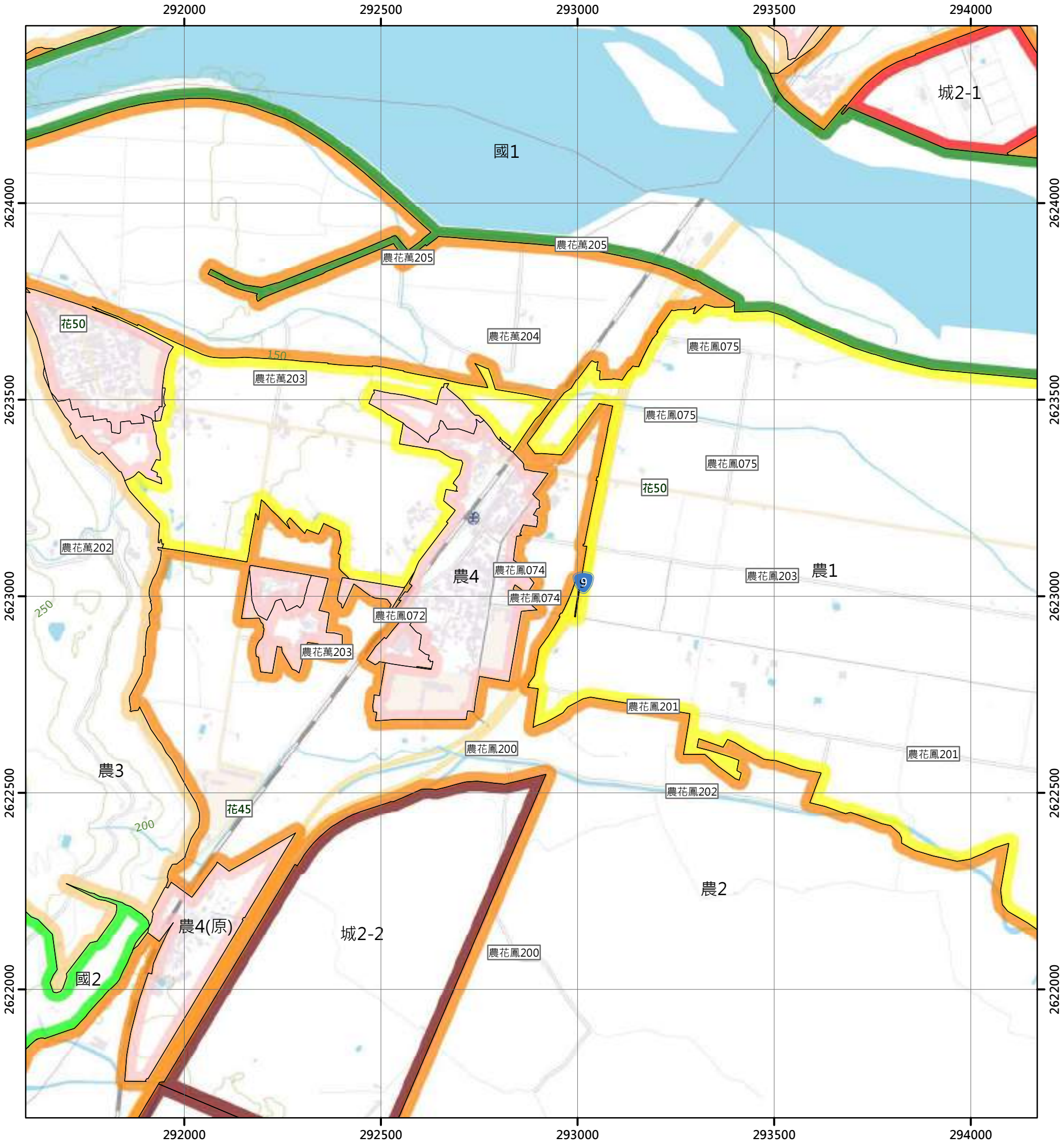

圖例

國土保育地區		海洋資源地區		農業發展地區		城鄉發展地區	
國1	第一類	海1-1	第一類之一	農1	第一類	城1	第一類
國2	第二類	海1-2	第一類之二	農2	第二類	城2-1	第二類之一
國3	第三類	海1-3	第一類之三	農3	第三類	城2-2	第二類之二
國4	第四類	海2	第二類	農4	第四類	城2-3	第二類之三
		海3	第三類	農4(原)	第四類	城3	第三類
				農5	第五類		

N

0 250 500 公尺

96202006 森榮(一) 第386頁	96202007 鳳鳴橋 第387頁	96202008 鳳林 第388頁
96202016 森榮(二) 第400頁	96202017 長橋 第401頁	96202018 中心埔 第402頁
96202026 馬太鞍 第414頁	96202027 香草場 第415頁	96202028 圓埔 第416頁

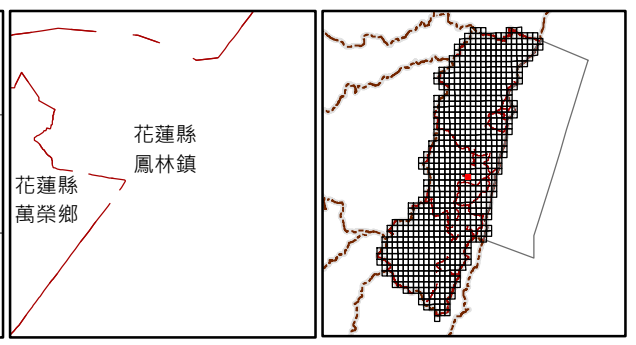

繪製日期：113年2月

中心埔

花蓮縣國土功能分區圖

96202018

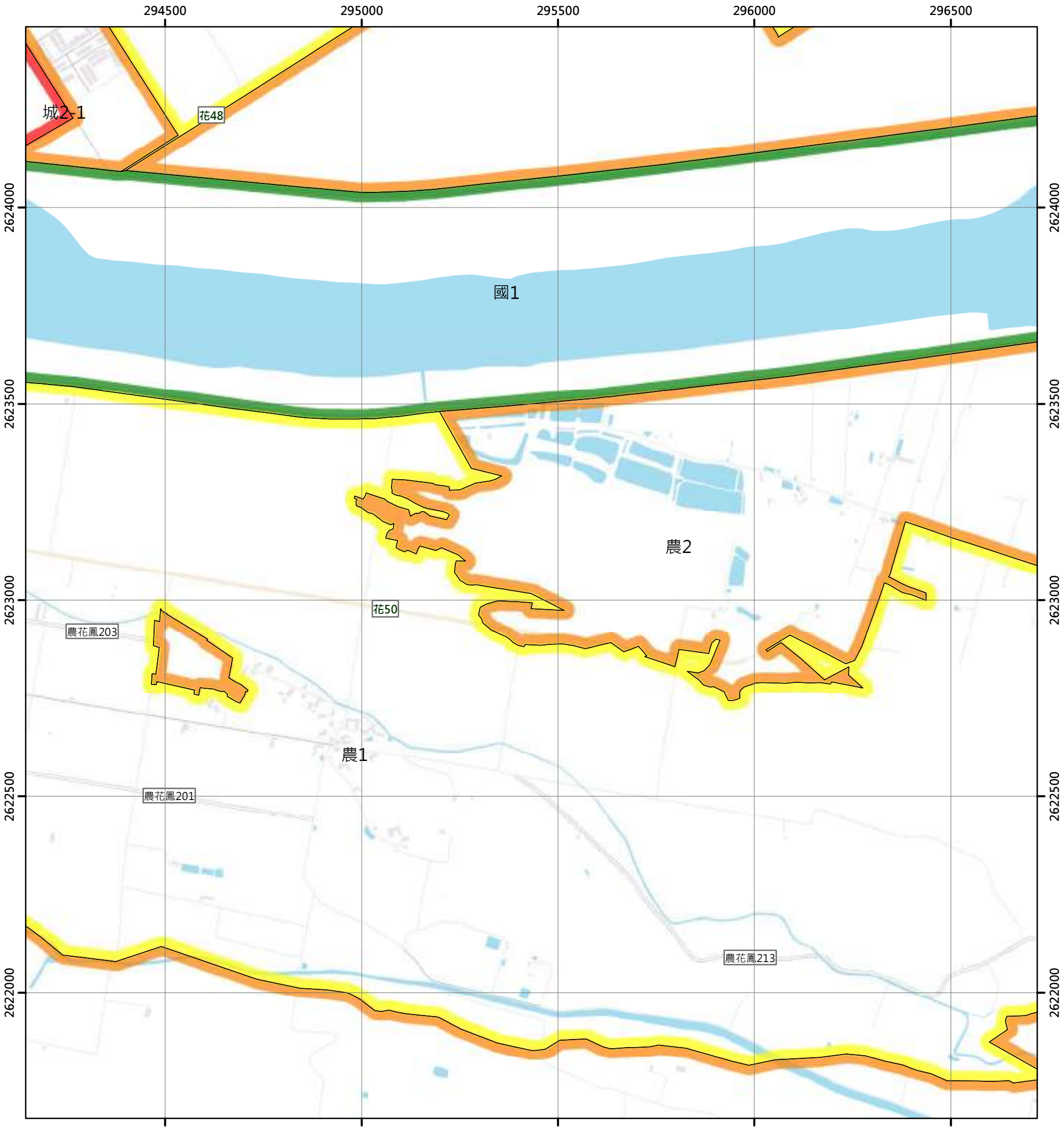

圖例

國土保育地區		海洋資源地區		農業發展地區		城鄉發展地區	
國1	第一類	海1-1	第一類之一	農1	第一類	城1	第一類
國2	第二類	海1-2	第一類之二	農2	第二類	城2-1	第二類之一
國3	第三類	海1-3	第一類之三	農3	第三類	城2-2	第二類之二
國4	第四類	海2	第二類	農4	第四類	城2-3	第二類之三
		海3	第三類	農4(原)	第四類	城3	第三類
				農5	第五類		

N

0 250 500 公尺

96202007 鳳鳴橋 第387頁	96202008 鳳林 第388頁	96202009 金田 第389頁
96202017 長橋 第401頁	96202018 中心埔 第402頁	96202019 萬里溪下游 第403頁
96202027 香草場 第415頁	96202028 園埔 第416頁	96202029 農會地 第417頁

花蓮縣
鳳林鎮

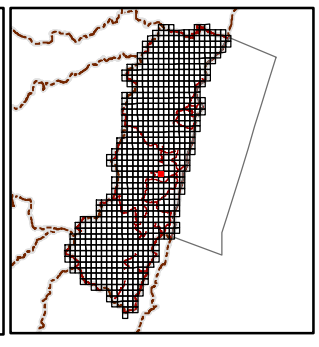

繪製日期：113年2月

萬里溪下游

花蓮縣國土功能分區圖

96202019

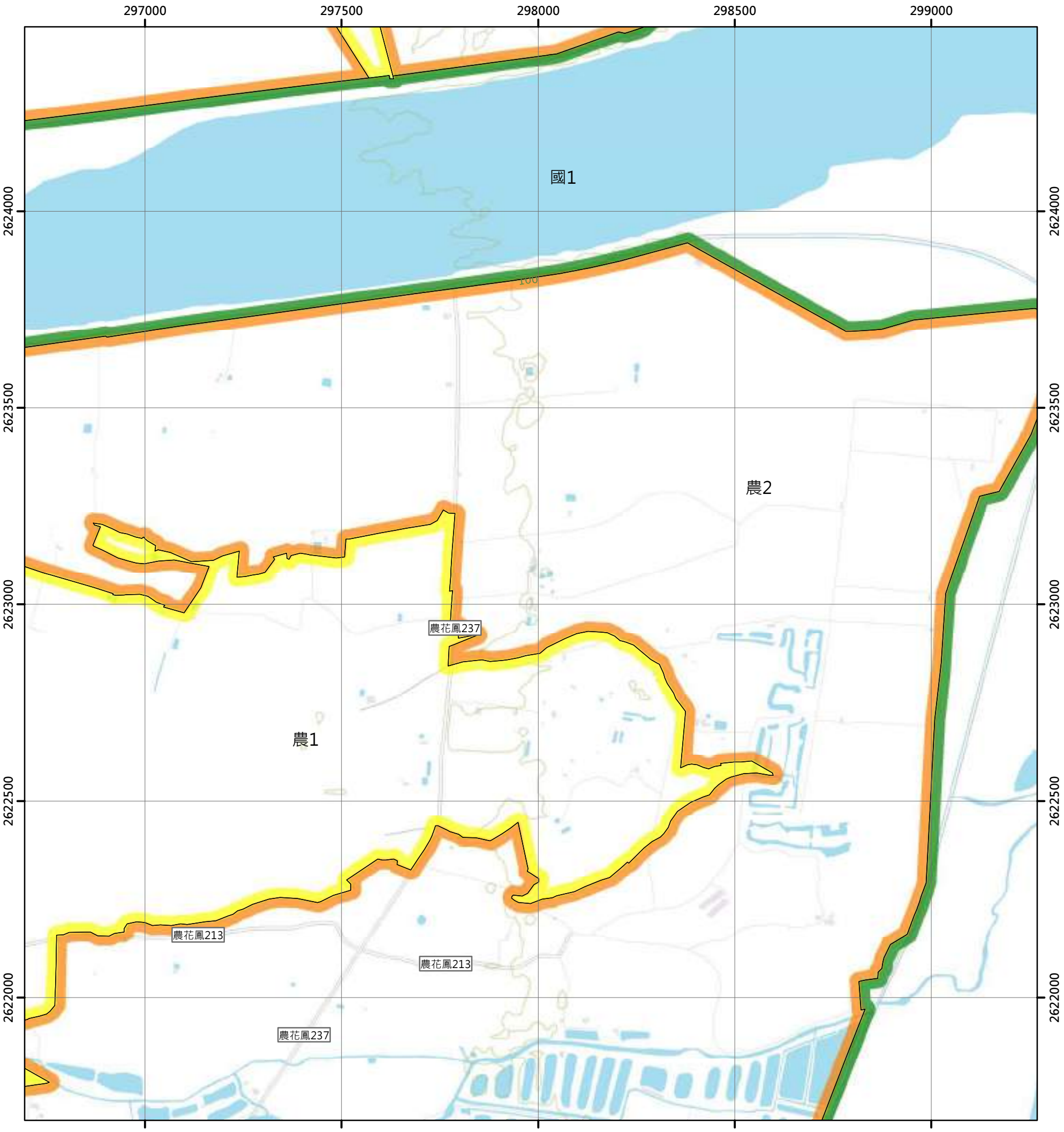

圖例

國土保育地區		海洋資源地區		農業發展地區		城鄉發展地區	
國1	第一類	海1-1	第一類之一	農1	第一類	城1	第一類
國2	第二類	海1-2	第一類之二	農2	第二類	城2-1	第二類之一
國3	第三類	海1-3	第一類之三	農3	第三類	城2-2	第二類之二
國4	第四類	海2	第二類	農4	第四類	城2-3	第二類之三
		海3	第三類	農4(原)	第四類	城3	第三類
				農5	第五類		

N

0 250 500 公尺

96202008 鳳林 第388頁	96202009 金田 第389頁	96202010 箭瑛大橋 第390頁
96202018 中心埔 第402頁	96202019 萬里溪下游 第403頁	96202020 庄仔底 第404頁
96202028 園埔 第416頁	96202029 農會地 第417頁	96202030 加里洞 第418頁

花蓮縣
鳳林鎮

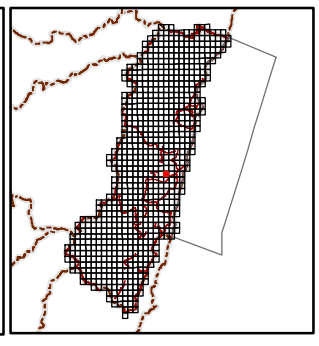

繪製日期：113年2月

庄仔底

花蓮縣國土功能分區圖

96202020

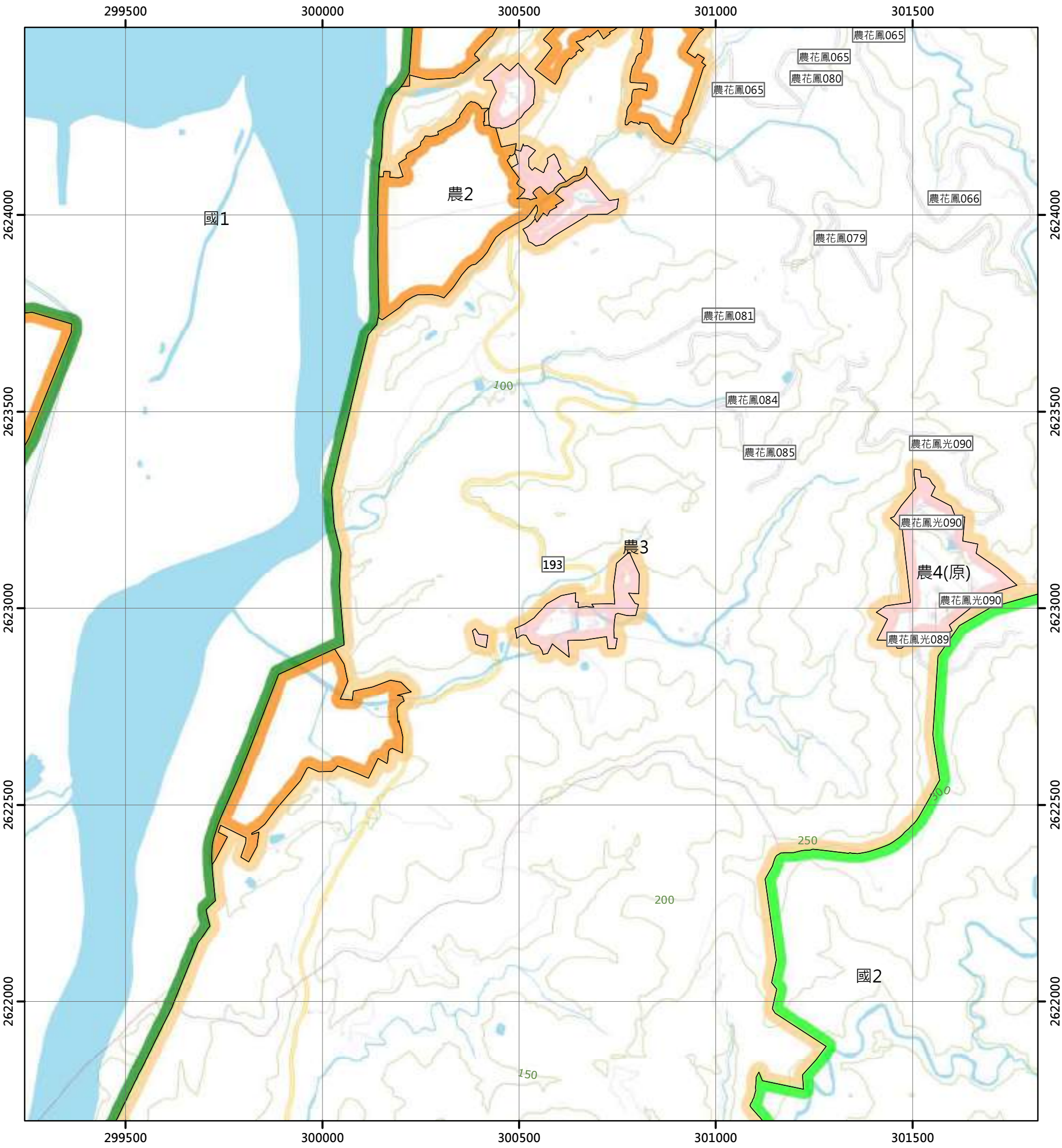

圖例

國土保育地區		海洋資源地區		農業發展地區		城鄉發展地區	
國1	第一類	海1-1	第一類之一	農1	第一類	城1	第一類
國2	第二類	海1-2	第一類之二	農2	第二類	城2-1	第二類之一
國3	第三類	海1-3	第一類之三	農3	第三類	城2-2	第二類之二
國4	第四類	海2	第二類	農4	第四類	城2-3	第二類之三
		海3	第三類	農4(原)	第四類	城3	第三類
				農5	第五類		

N

0 250 500 公尺

96202009 金田 第389頁	96202010 箭瑛大橋 第390頁	97203001 薔薔賽溪上游 第391頁
96202019 萬里溪下游 第403頁	96202020 庄仔底 第404頁	97203011 水璉尾山 第405頁
96202029 農會地 第417頁	96202030 加里洞 第418頁	97203021 加路蘭山 第419頁

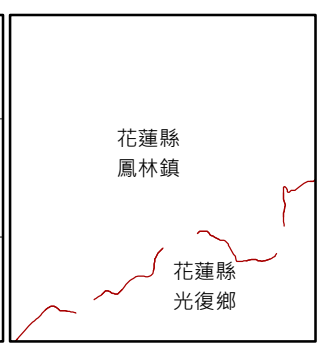

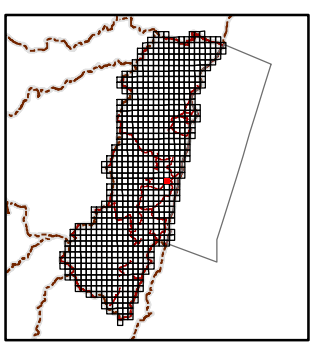

繪製日期：113年2月

水璉尾山

花蓮縣國土功能分區圖

97203011

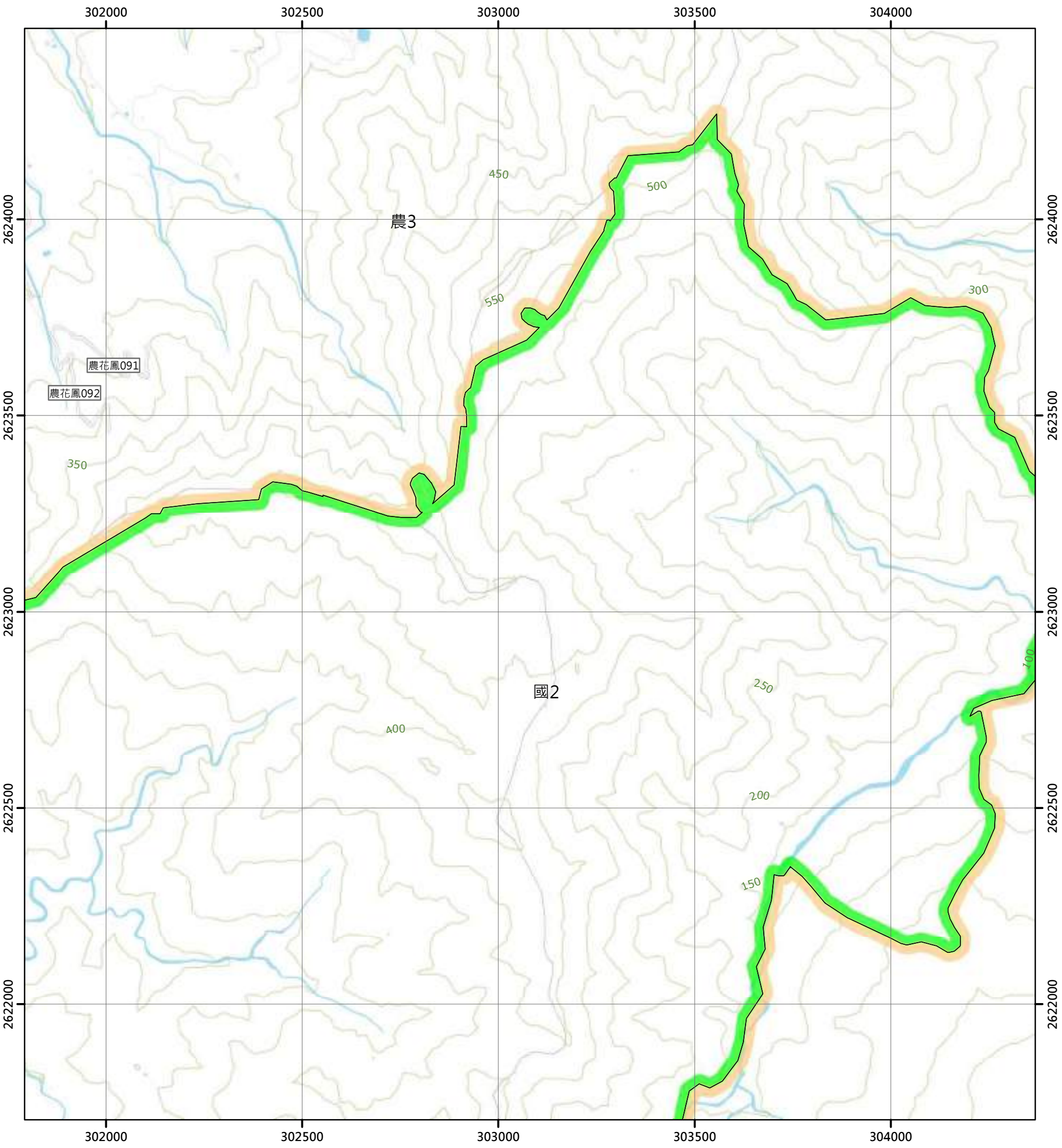

圖例

國土保育地區	海洋資源地區	農業發展地區	城鄉發展地區
國1 第一類	海1-1 第一類之一	農1 第一類	城1 第一類
國2 第二類	海1-2 第一類之二	農2 第二類	城2-1 第二類之一
國3 第三類	海1-3 第一類之三	農3 第三類	城2-2 第二類之二
國4 第四類	海2 第二類	農4 第四類	城2-3 第二類之三
	海3 第三類	農4(原) 第四類	城3 第三類
		農5 第五類	

N

0 250 500 公尺

96202010 前瑛大橋 第390頁	97203001 薯薯寮溪上游 第391頁	97203002 芳寮 第392頁
96202020 庄仔底 第404頁	97203011 水璉尾山 第405頁	97203012 磯崎 第406頁
96202030 加里洞 第418頁	97203021 加路蘭山 第419頁	97203022 龜庵 第420頁

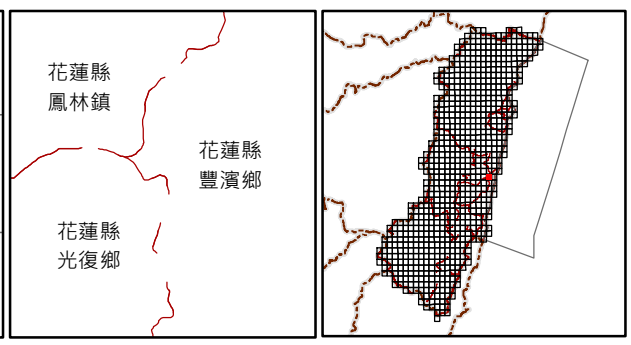

繪製日期：113年2月

磯崎

花蓮縣國土功能分區圖

97203012

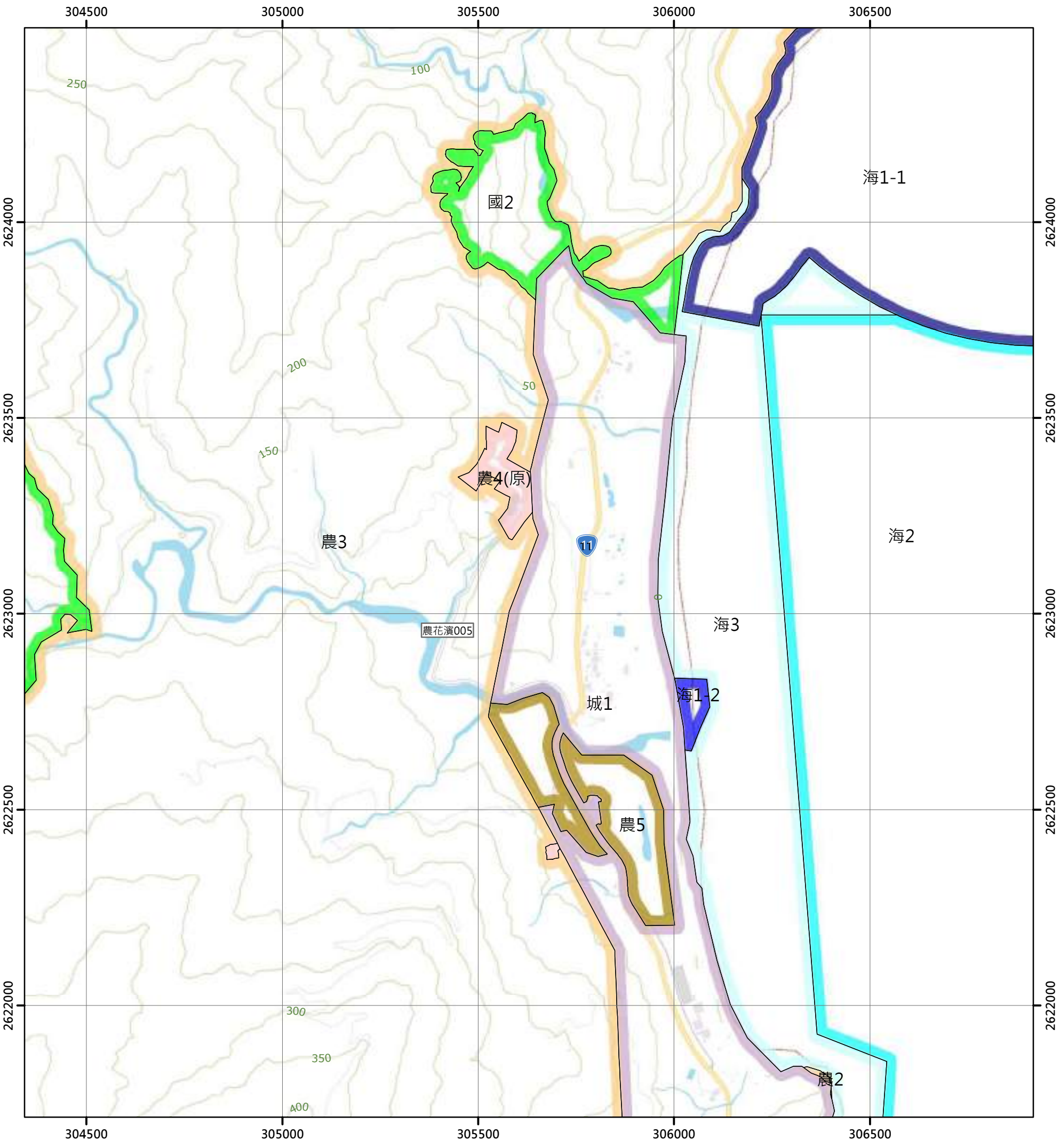

圖例

國土保育地區	海洋資源地區	農業發展地區	城鄉發展地區
國1 第一類	海1-1 第一類之一	農1 第一類	城1 第一類
國2 第二類	海1-2 第一類之二	農2 第二類	城2-1 第二類之一
國3 第三類	海1-3 第一類之三	農3 第三類	城2-2 第二類之二
國4 第四類	海2 第二類	農4 第四類	城2-3 第二類之三
	海3 第三類	農4(原) 第四類	城3 第三類
		農5 第五類	

N

0 250 500 公尺

97203001 蕃薯寮溪上游 第391頁	97203002 芳寮 第392頁	97203003 北加路蘭山 第393頁
97203011 水璉尾山 第405頁	97203012 磯崎 第406頁	
97203021 加路蘭山 第419頁	97203022 鹿庵 第420頁	

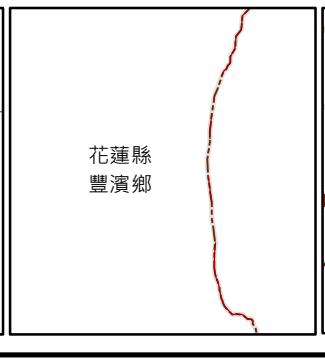

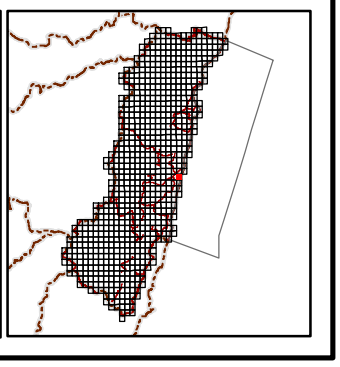

繪製日期：113年2月

關門(四)

花蓮縣國土功能分區圖

96203029

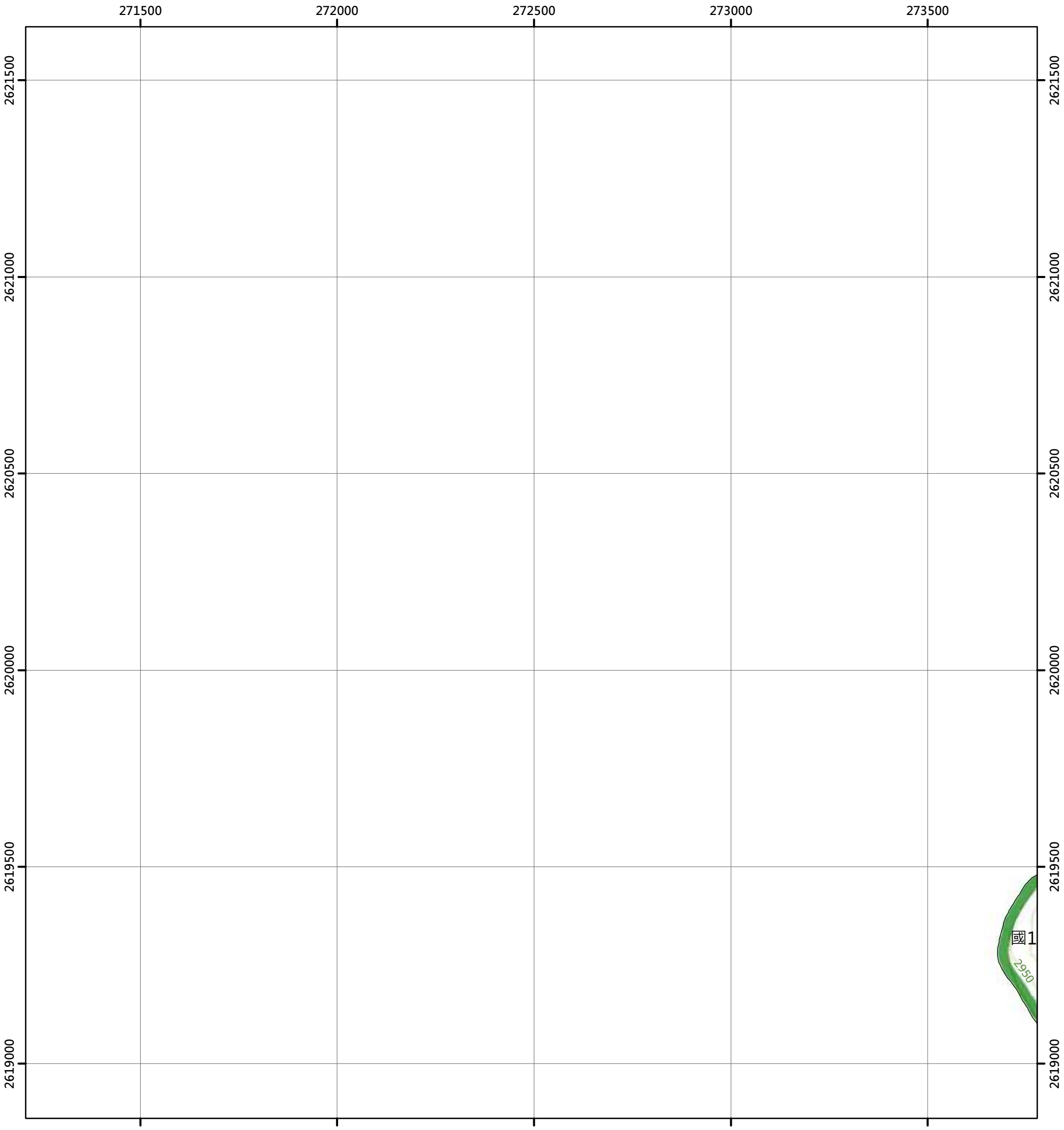

圖例

國土保育地區		海洋資源地區		農業發展地區		城鄉發展地區	
國1	第一類	海1-1	第一類之一	農1	第一類	城1	第一類
國2	第二類	海1-2	第一類之二	農2	第二類	城2-1	第二類之一
國3	第三類	海1-3	第一類之三	農3	第三類	城2-2	第二類之二
國4	第四類	海2	第二類	農4	第四類	城2-3	第二類之三
		海3	第三類	農4(原)	第四類	城3	第三類
				農5	第五類		

N

0 250 500 公尺

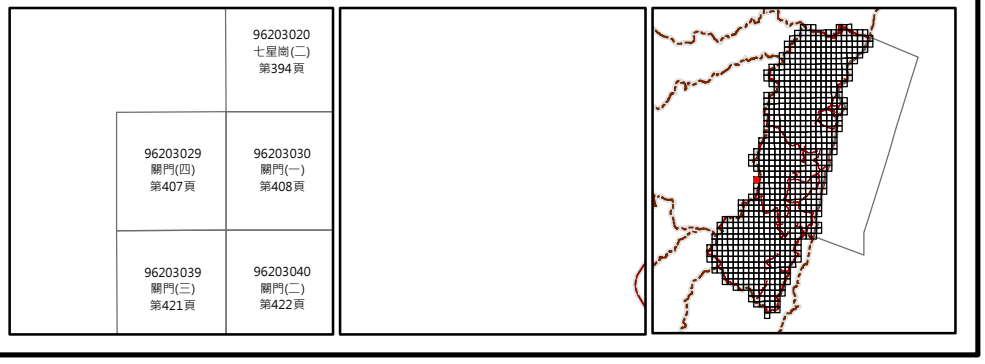

繪製日期：113年2月

關門(一)

花蓮縣國土功能分區圖

96203030

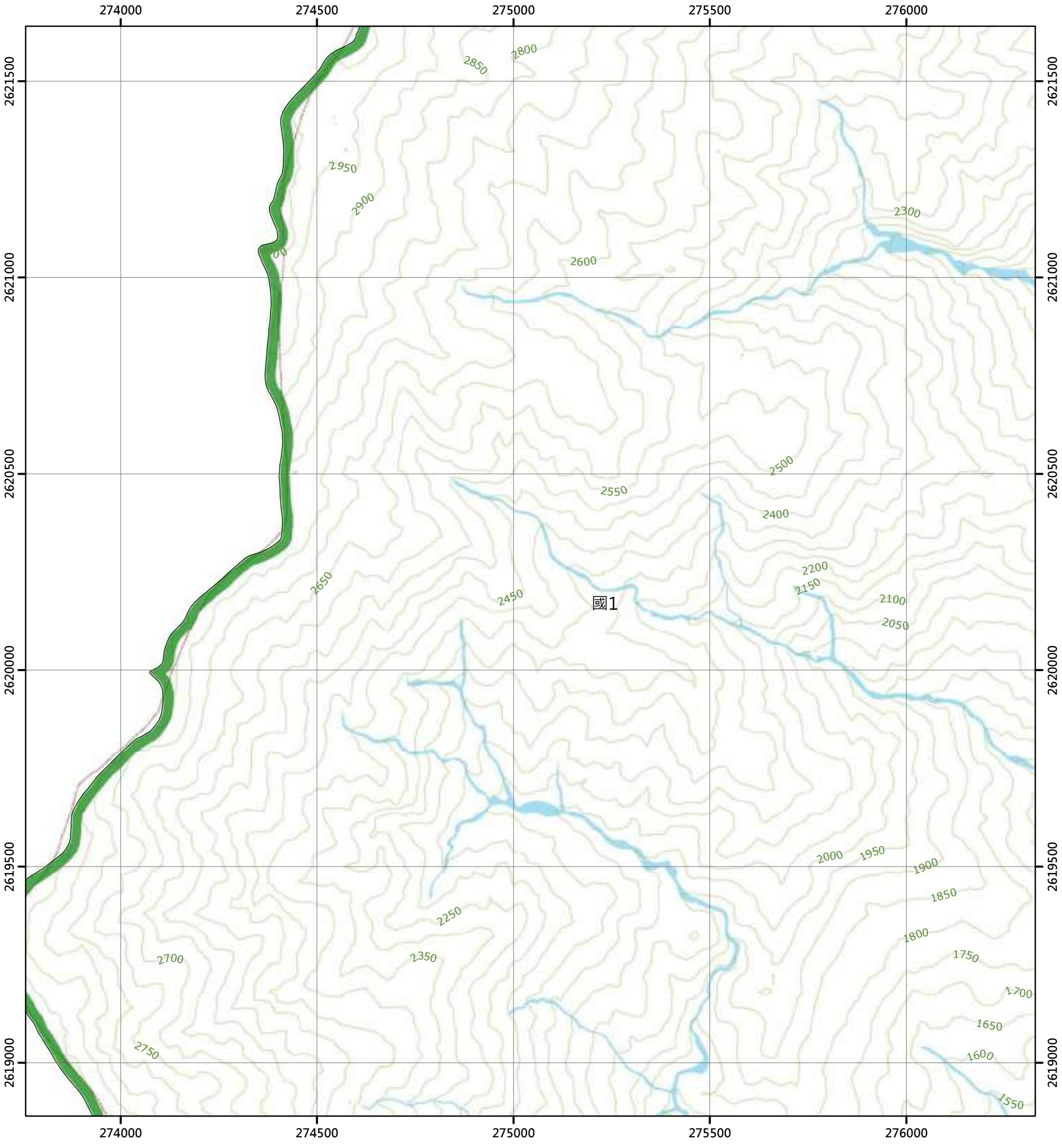

圖例

國土保育地區		海洋資源地區		農業發展地區		城鄉發展地區	
國1	第一類	海1-1	第一類之一	農1	第一類	城1	第一類
國2	第二類	海1-2	第一類之二	農2	第二類	城2-1	第二類之一
國3	第三類	海1-3	第一類之三	農3	第三類	城2-2	第二類之二
國4	第四類	海2	第二類	農4	第四類	城2-3	第二類之三
		海3	第三類	農4(原)	第四類	城3	第三類
				農5	第五類		

N

0 250 500 公尺

	96203020 七星崗(二) 第394頁	96202011 高嶺(三) 第395頁
96203029 關門(四) 第407頁	96203030 關門(一) 第408頁	96202021 馬鞍溪上游(四) 第409頁
96203039 關門(三) 第421頁	96203040 關門(二) 第422頁	96202031 馬鞍溪上游(三) 第423頁

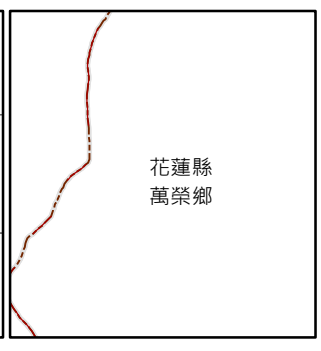

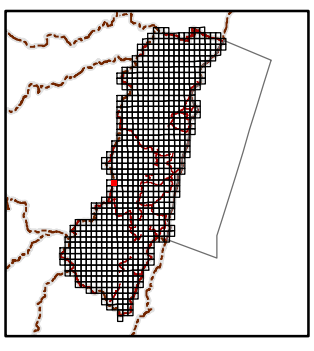

繪製日期：113年2月

馬鞍溪上游(四)

花蓮縣國土功能分區圖

96202021

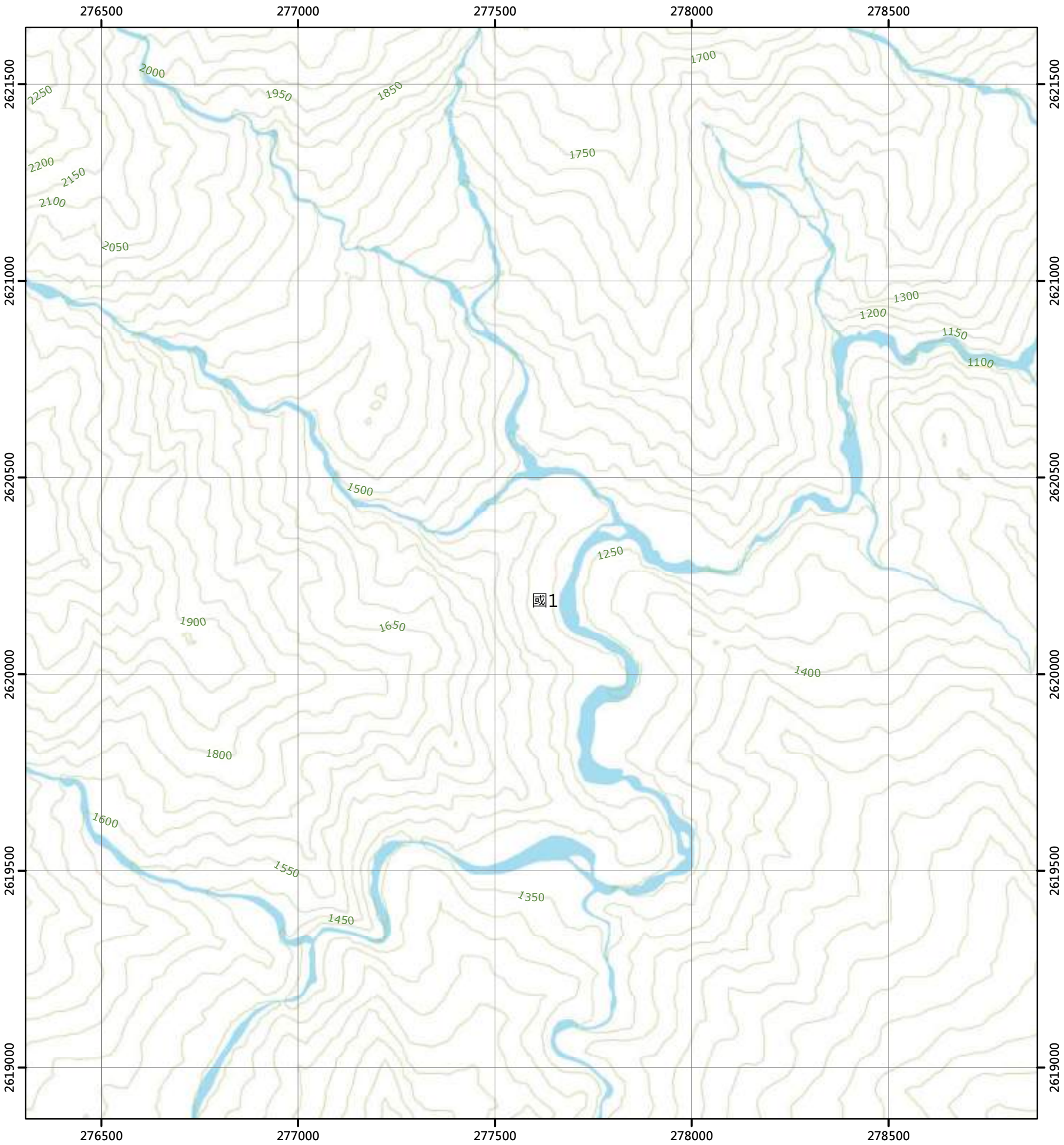

圖例

國土保育地區		海洋資源地區		農業發展地區		城鄉發展地區	
國1	第一類	海1-1	第一類之一	農1	第一類	城1	第一類
國2	第二類	海1-2	第一類之二	農2	第二類	城2-1	第二類之一
國3	第三類	海1-3	第一類之三	農3	第三類	城2-2	第二類之二
國4	第四類	海2	第二類	農4	第四類	城2-3	第二類之三
		海3	第三類	農4(原)	第四類	城3	第三類
				農5	第五類		

N

0 250 500 公尺

96203020 七星崗(二) 第394頁	96202011 高嶺(三) 第395頁	96202012 高嶺(二) 第396頁
96203030 關門(一) 第408頁	96202021 馬鞍溪上游(四) 第409頁	96202022 馬鞍溪上游(一) 第410頁
96203040 關門(二) 第422頁	96202031 馬鞍溪上游(三) 第423頁	96202032 馬鞍溪上游(二) 第424頁

花蓮縣
萬榮鄉

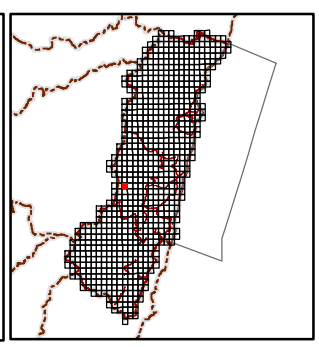

繪製日期：113年2月

馬鞍溪上游(一)

花蓮縣國土功能分區圖

96202022

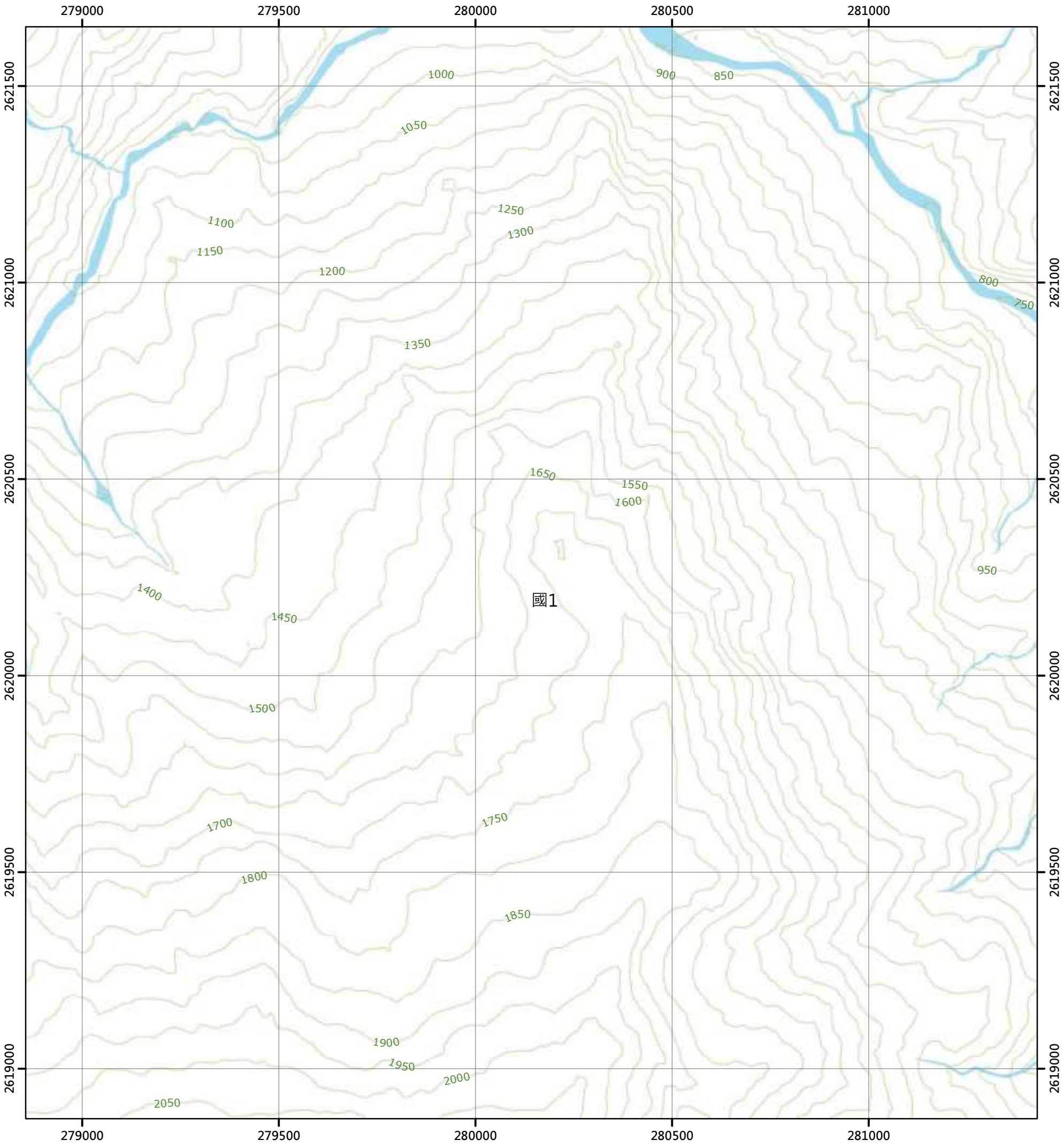

圖例

國土保育地區		海洋資源地區		農業發展地區		城鄉發展地區	
國1	第一類	海1-1	第一類之一	農1	第一類	城1	第一類
國2	第二類	海1-2	第一類之二	農2	第二類	城2-1	第二類之一
國3	第三類	海1-3	第一類之三	農3	第三類	城2-2	第二類之二
國4	第四類	海2	第二類	農4	第四類	城2-3	第二類之三
		海3	第三類	農4(原)	第四類	城3	第三類
				農5	第五類		

N

0 250 500 公尺

96202011 高嶺(三) 第395頁	96202012 高嶺(二) 第396頁	96202013 大觀(三) 第397頁
96202021 馬鞍溪上游(四) 第409頁	96202022 馬鞍溪上游(一) 第410頁	96202023 馬鞍溪中游(四) 第411頁
96202031 馬鞍溪上游(三) 第423頁	96202032 馬鞍溪上游(二) 第424頁	96202033 馬鞍溪中游(三) 第425頁

花蓮縣
萬榮鄉

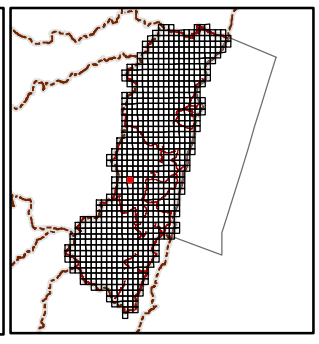

繪製日期：113年2月

馬鞍溪中游(四)

花蓮縣國土功能分區圖

96202023

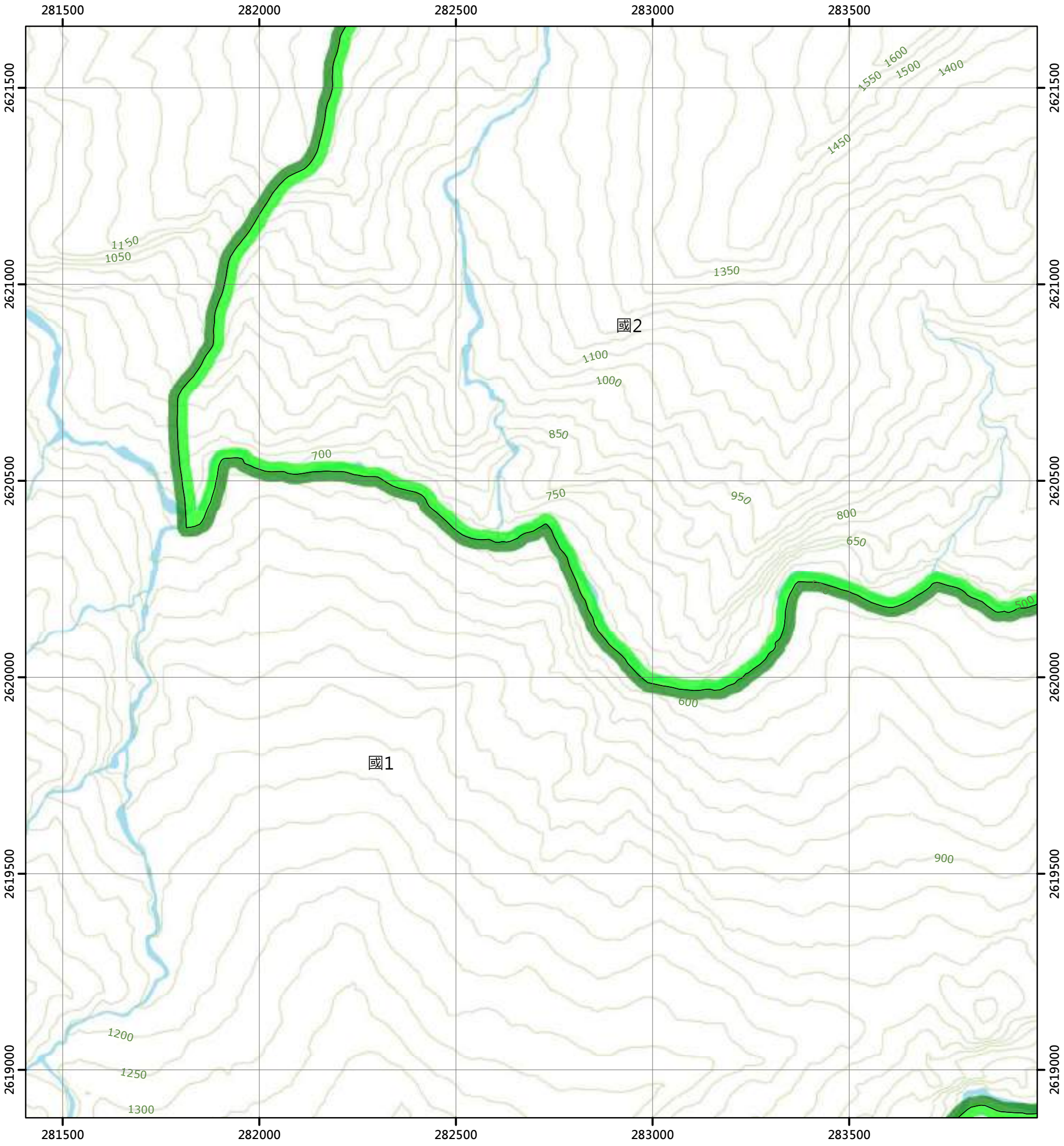

圖例

國土保育地區		海洋資源地區		農業發展地區		城鄉發展地區	
國1	第一類	海1-1	第一類之一	農1	第一類	城1	第一類
國2	第二類	海1-2	第一類之二	農2	第二類	城2-1	第二類之一
國3	第三類	海1-3	第一類之三	農3	第三類	城2-2	第二類之二
國4	第四類	海2	第二類	農4	第四類	城2-3	第二類之三
		海3	第三類	農4(原)	第四類	城3	第三類
				農5	第五類		

N

0 250 500 公尺

96202012 高嶺(二) 第396頁	96202013 大觀(三) 第397頁	96202014 大觀(二) 第398頁
96202022 馬鞍溪上游(一) 第410頁	96202023 馬鞍溪中游(四) 第411頁	96202024 馬鞍溪中游(一) 第412頁
96202032 馬鞍溪上游(二) 第424頁	96202033 馬鞍溪中游(三) 第425頁	96202034 馬鞍溪中游(二) 第426頁

花蓮縣
萬榮鄉

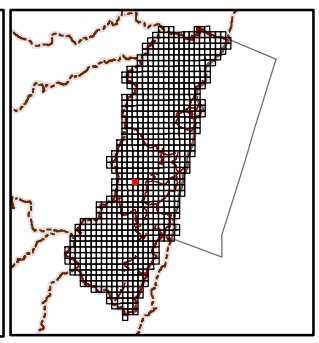

繪製日期：113年2月

馬鞍溪中游(一)

花蓮縣國土功能分區圖

96202024

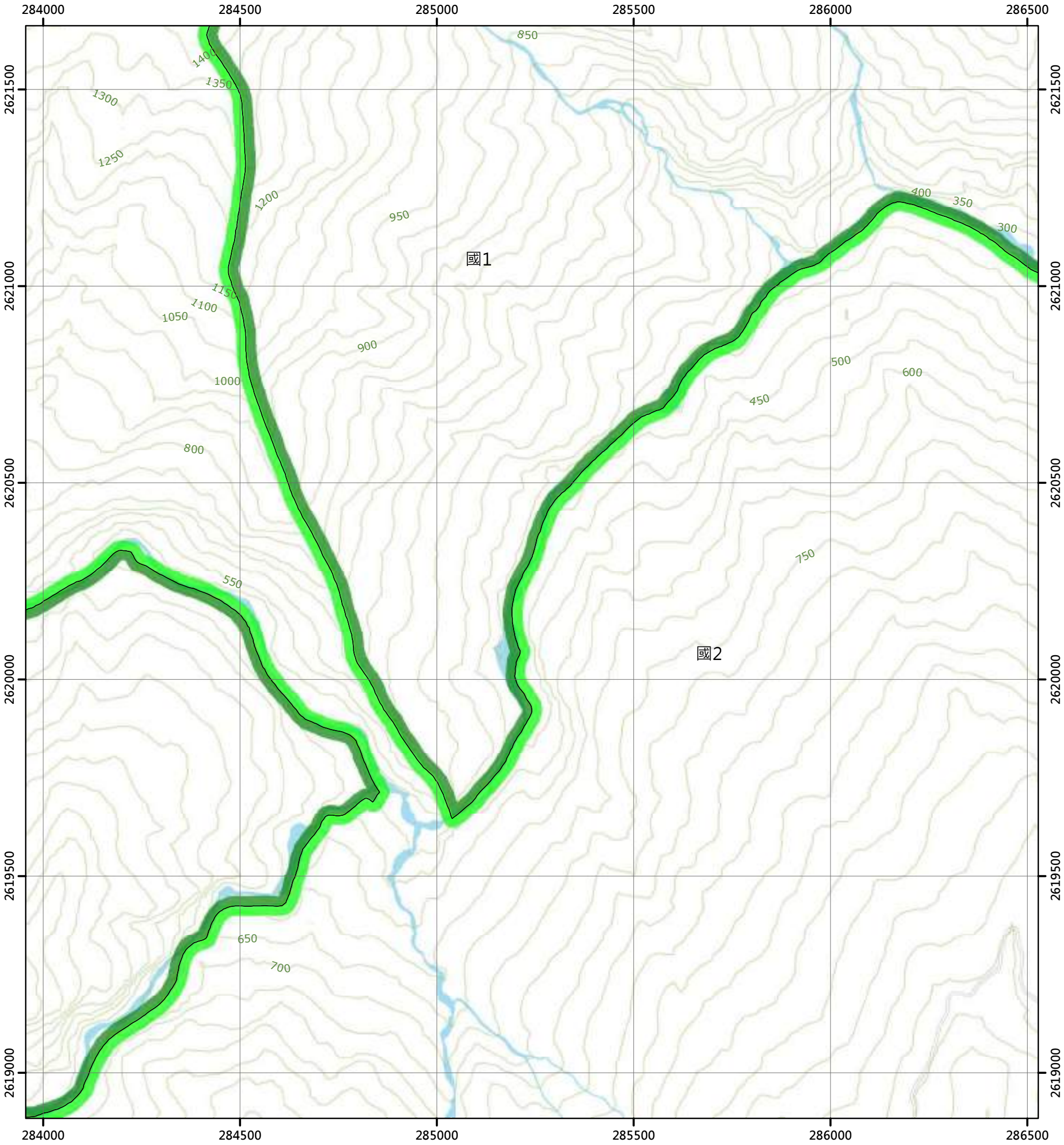

圖例

國土保育地區		海洋資源地區		農業發展地區		城鄉發展地區	
國1	第一類	海1-1	第一類之一	農1	第一類	城1	第一類
國2	第二類	海1-2	第一類之二	農2	第二類	城2-1	第二類之一
國3	第三類	海1-3	第一類之三	農3	第三類	城2-2	第二類之二
國4	第四類	海2	第二類	農4	第四類	城2-3	第二類之三
		海3	第三類	農4(原)	第四類	城3	第三類
				農5	第五類		

N

0 250 500 公尺

96202013 大觀(三) 第397頁	96202014 大觀(二) 第398頁	96202015 森榮(三) 第399頁
96202023 馬鞍溪中游(四) 第411頁	96202024 馬鞍溪中游(一) 第412頁	96202025 馬錫山(北部) 第413頁
96202033 馬鞍溪中游(三) 第425頁	96202034 馬鞍溪中游(二) 第426頁	96202035 馬錫山 第427頁

花蓮縣
萬榮鄉

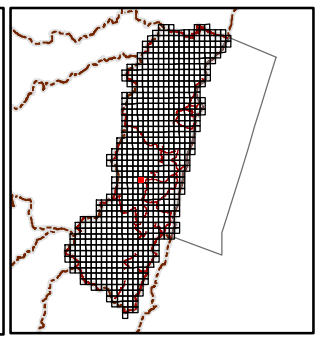

繪製日期：113年2月

馬錫山(北部)

花蓮縣國土功能分區圖

96202025

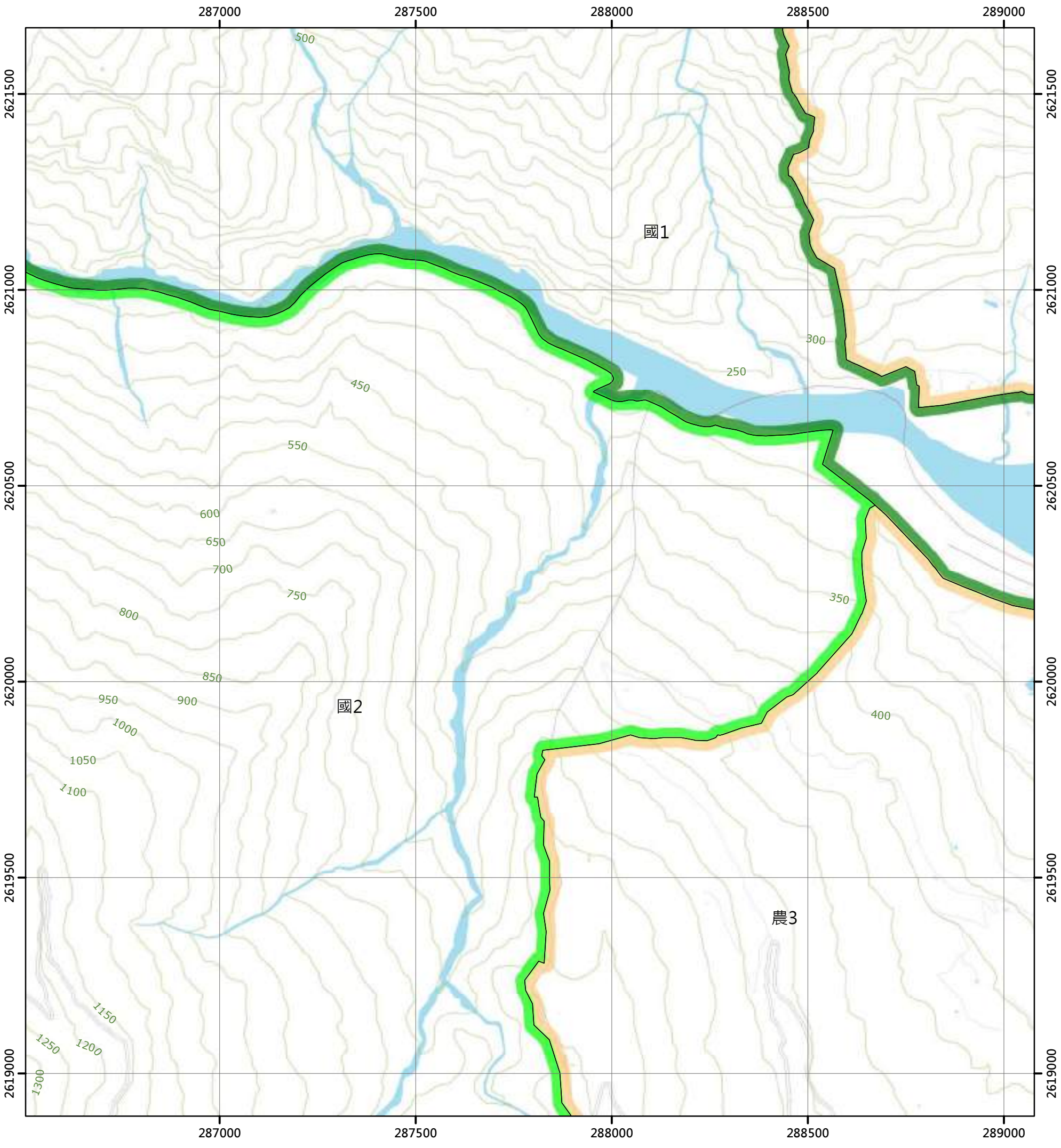

圖例

國土保育地區		海洋資源地區		農業發展地區		城鄉發展地區	
國1	第一類	海1-1	第一類之一	農1	第一類	城1	第一類
國2	第二類	海1-2	第一類之二	農2	第二類	城2-1	第二類之一
國3	第三類	海1-3	第一類之三	農3	第三類	城2-2	第二類之二
國4	第四類	海2	第二類	農4	第四類	城2-3	第二類之三
		海3	第三類	農4(原)	第四類	城3	第三類
				農5	第五類		

N

0 250 500 公尺

96202014 大觀(二) 第398頁	96202015 森榮(三) 第399頁	96202016 森榮(二) 第400頁
96202024 馬鞍溪中游(一) 第412頁	96202025 馬錫山(北部) 第413頁	96202026 馬太鞍 第414頁
96202034 馬鞍溪中游(二) 第426頁	96202035 馬錫山 第427頁	96202036 水廣頭 第428頁

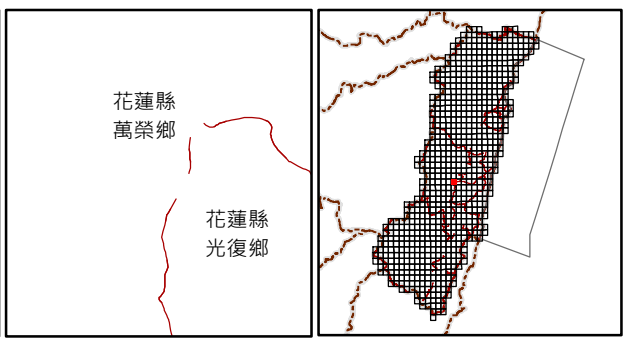

繪製日期：113年2月

馬太鞍

花蓮縣國土功能分區圖

96202026

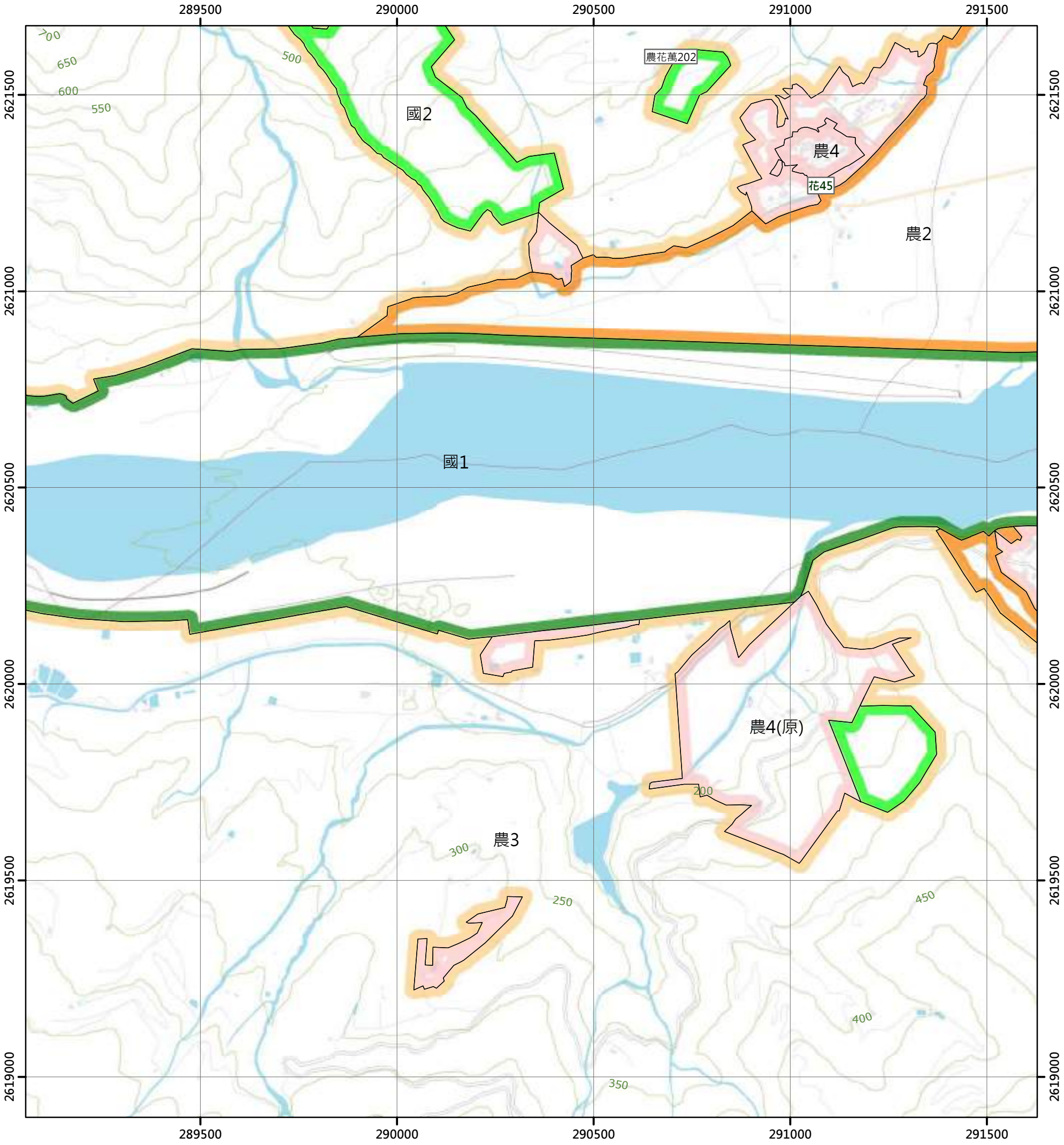

圖例

國土保育地區		海洋資源地區		農業發展地區		城鄉發展地區	
國1	第一類	海1-1	第一類之一	農1	第一類	城1	第一類
國2	第二類	海1-2	第一類之二	農2	第二類	城2-1	第二類之一
國3	第三類	海1-3	第一類之三	農3	第三類	城2-2	第二類之二
國4	第四類	海2	第二類	農4	第四類	城2-3	第二類之三
		海3	第三類	農4(原)	第四類	城3	第三類
				農5	第五類		

N

0 250 500 公尺

96202015 森榮(三) 第399頁	96202016 森榮(二) 第400頁	96202017 長橋 第401頁
96202025 馬錫山(北部) 第413頁	96202026 馬太鞍 第414頁	96202027 香草場 第415頁
96202035 馬錫山 第427頁	96202036 水廣頭 第428頁	96202037 光復 第429頁

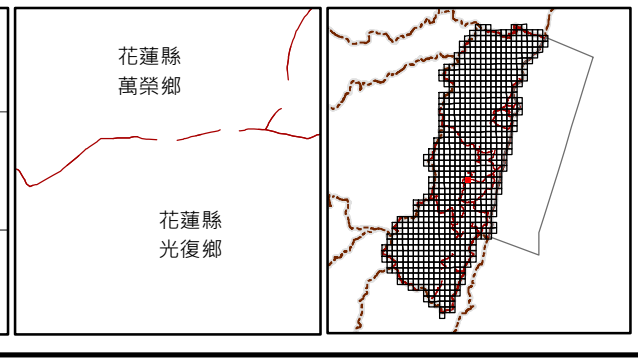

繪製日期：113年2月

香草場

花蓮縣國土功能分區圖

96202027

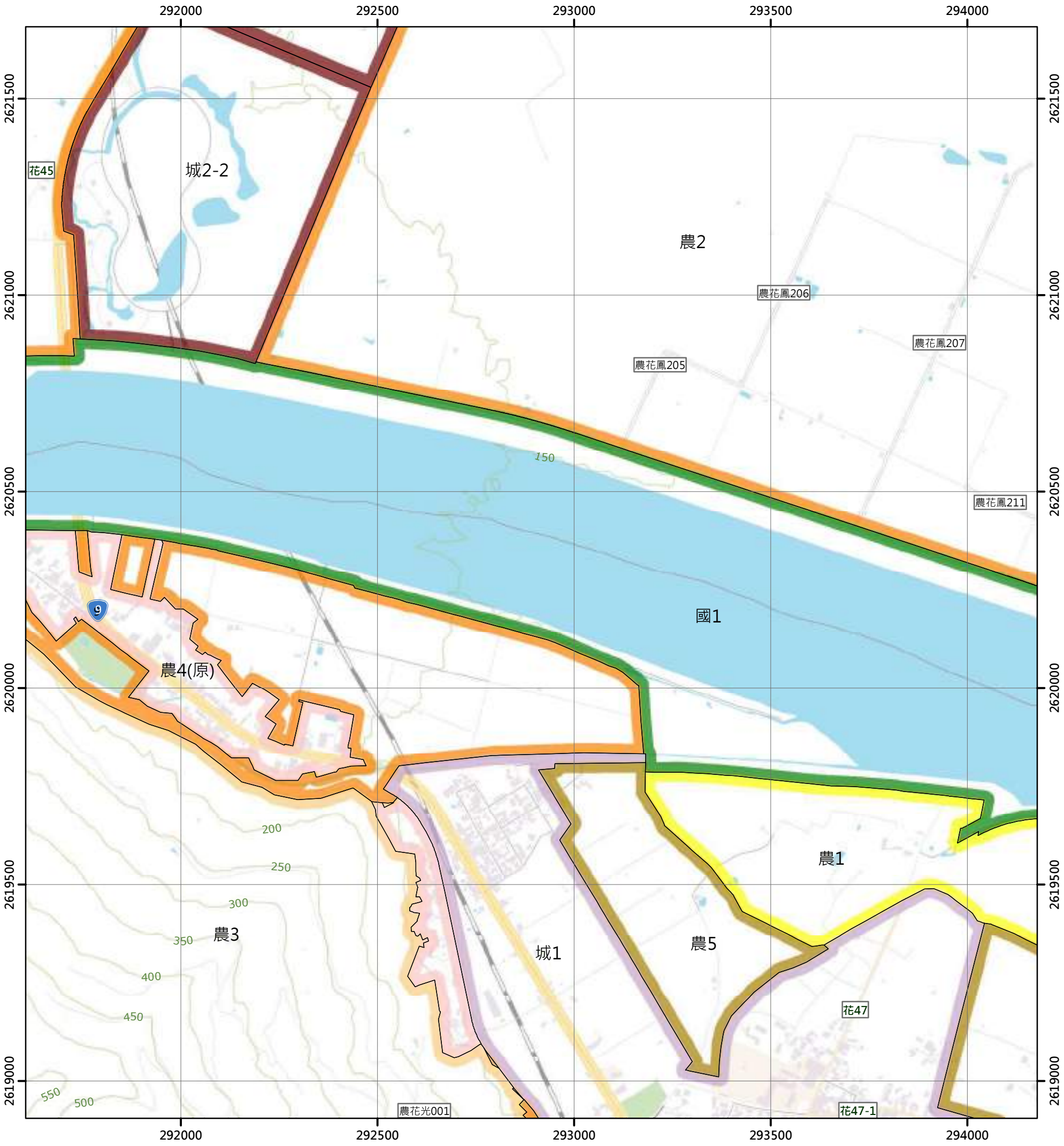

圖例

國土保育地區		海洋資源地區		農業發展地區		城鄉發展地區	
國1	第一類	海1-1	第一類之一	農1	第一類	城1	第一類
國2	第二類	海1-2	第一類之二	農2	第二類	城2-1	第二類之一
國3	第三類	海1-3	第一類之三	農3	第三類	城2-2	第二類之二
國4	第四類	海2	第二類	農4	第四類	城2-3	第二類之三
		海3	第三類	農4(原)	第四類	城3	第三類
				農5	第五類		

N

0 250 500 公尺

96202016 森榮(二) 第400頁	96202017 長橋 第401頁	96202018 中心埔 第402頁
96202026 馬太鞍 第414頁	96202027 香草場 第415頁	96202028 園埔 第416頁
96202036 水廣頭 第428頁	96202037 光復 第429頁	96202038 富田 第430頁

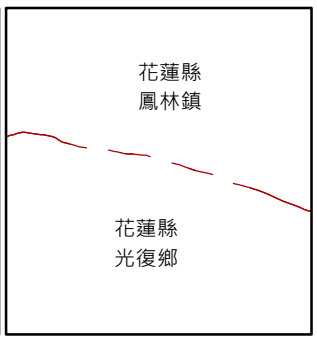

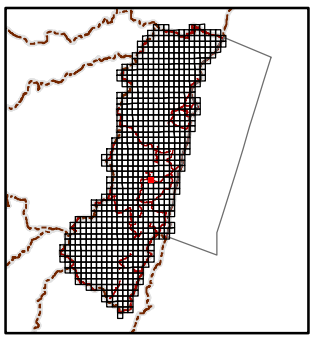

繪製日期：113年2月

園埔

花蓮縣國土功能分區圖

96202028

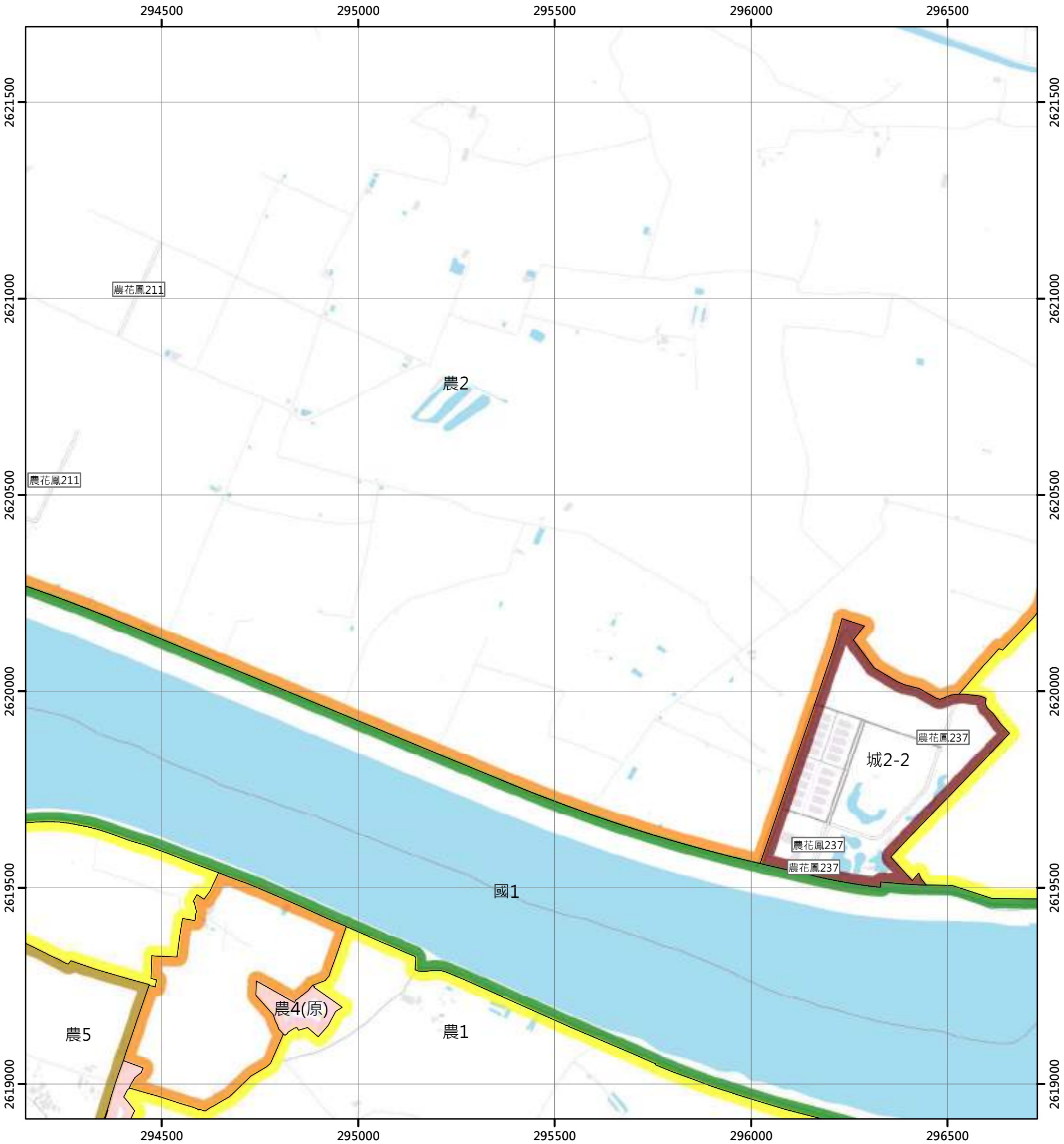

圖例

國土保育地區		海洋資源地區		農業發展地區		城鄉發展地區	
國1	第一類	海1-1	第一類之一	農1	第一類	城1	第一類
國2	第二類	海1-2	第一類之二	農2	第二類	城2-1	第二類之一
國3	第三類	海1-3	第一類之三	農3	第三類	城2-2	第二類之二
國4	第四類	海2	第二類	農4	第四類	城2-3	第二類之三
		海3	第三類	農4(原)	第四類	城3	第三類
				農5	第五類		

N

0 250 500 公尺

96202017 長橋 第401頁	96202018 中心埔 第402頁	96202019 萬里溪下游 第403頁
96202027 香草場 第415頁	96202028 園埔 第416頁	96202029 農會地 第417頁
96202037 光復 第429頁	96202038 富田 第430頁	96202039 阿托莫 第431頁

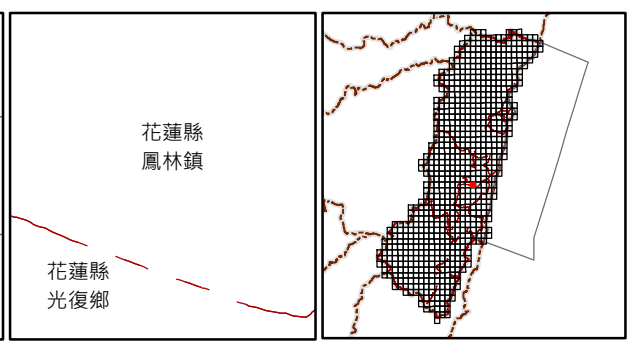

繪製日期：113年2月

農會地

花蓮縣國土功能分區圖

96202029

297000 297500 298000 298500 299000

2621500 2621000 2620500 2620000 2619500 2619000

農2

農花鳳237

國1

農1

農4(原)

193

農3

國2

農花光002

150

297000 297500 298000 298500 299000

圖例

國土保育地區		海洋資源地區		農業發展地區		城鄉發展地區	
國1	第一類	海1-1	第一類之一	農1	第一類	城1	第一類
國2	第二類	海1-2	第一類之二	農2	第二類	城2-1	第二類之一
國3	第三類	海1-3	第一類之三	農3	第三類	城2-2	第二類之二
國4	第四類	海2	第二類	農4	第四類	城2-3	第二類之三
		海3	第三類	農4(原)	第四類	城3	第三類
				農5	第五類		

N

0 250 500 公尺

96202018 中心埔 第402頁	96202019 萬里溪下游 第403頁	96202020 庄仔底 第404頁
96202028 圍埔 第416頁	96202029 農會地 第417頁	96202030 加里洞 第418頁
96202038 富田 第430頁	96202039 阿托莫 第431頁	96202040 利哈岸 第432頁

花蓮縣 鳳林鎮

花蓮縣 光復鄉

繪製日期：113年2月

加里洞

花蓮縣國土功能分區圖

96202030

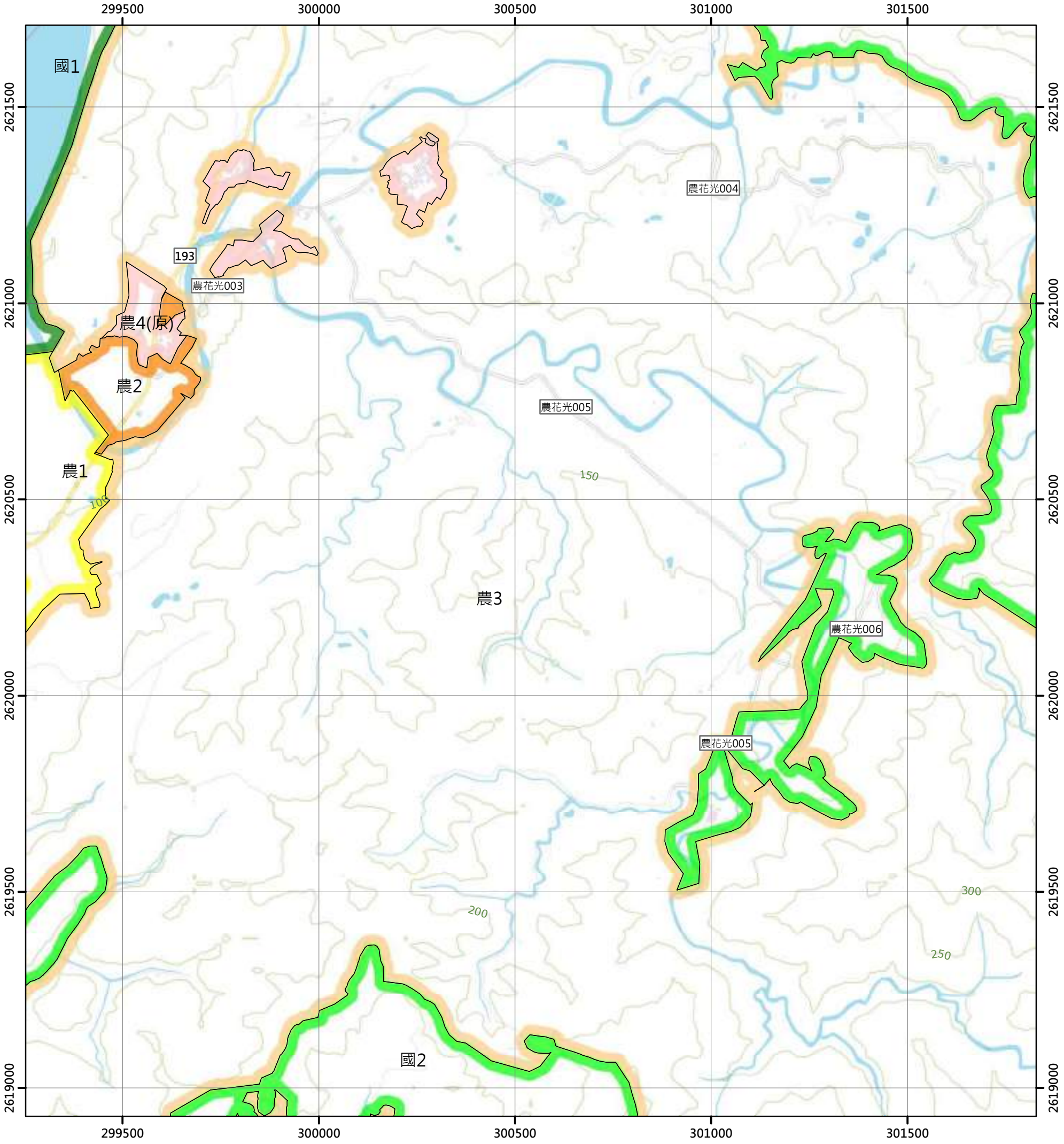

圖例

國土保育地區		海洋資源地區		農業發展地區		城鄉發展地區	
國1	第一類	海1-1	第一類之一	農1	第一類	城1	第一類
國2	第二類	海1-2	第一類之二	農2	第二類	城2-1	第二類之一
國3	第三類	海1-3	第一類之三	農3	第三類	城2-2	第二類之二
國4	第四類	海2	第二類	農4	第四類	城2-3	第二類之三
		海3	第三類	農4(原)	第四類	城3	第三類
				農5	第五類		

N

0 250 500 公尺

96202019 萬里溪下游 第403頁	96202020 庄仔底 第404頁	97203011 水璉尾山 第405頁
96202029 農會地 第417頁	96202030 加里洞 第418頁	97203021 加路蘭山 第419頁
96202039 阿托莫 第431頁	96202040 利哈岸 第432頁	97203031 大不岸山 第433頁

花蓮縣
光復鄉

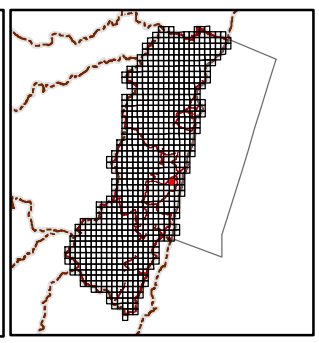

繪製日期：113年2月

加路蘭山

花蓮縣國土功能分區圖

97203021

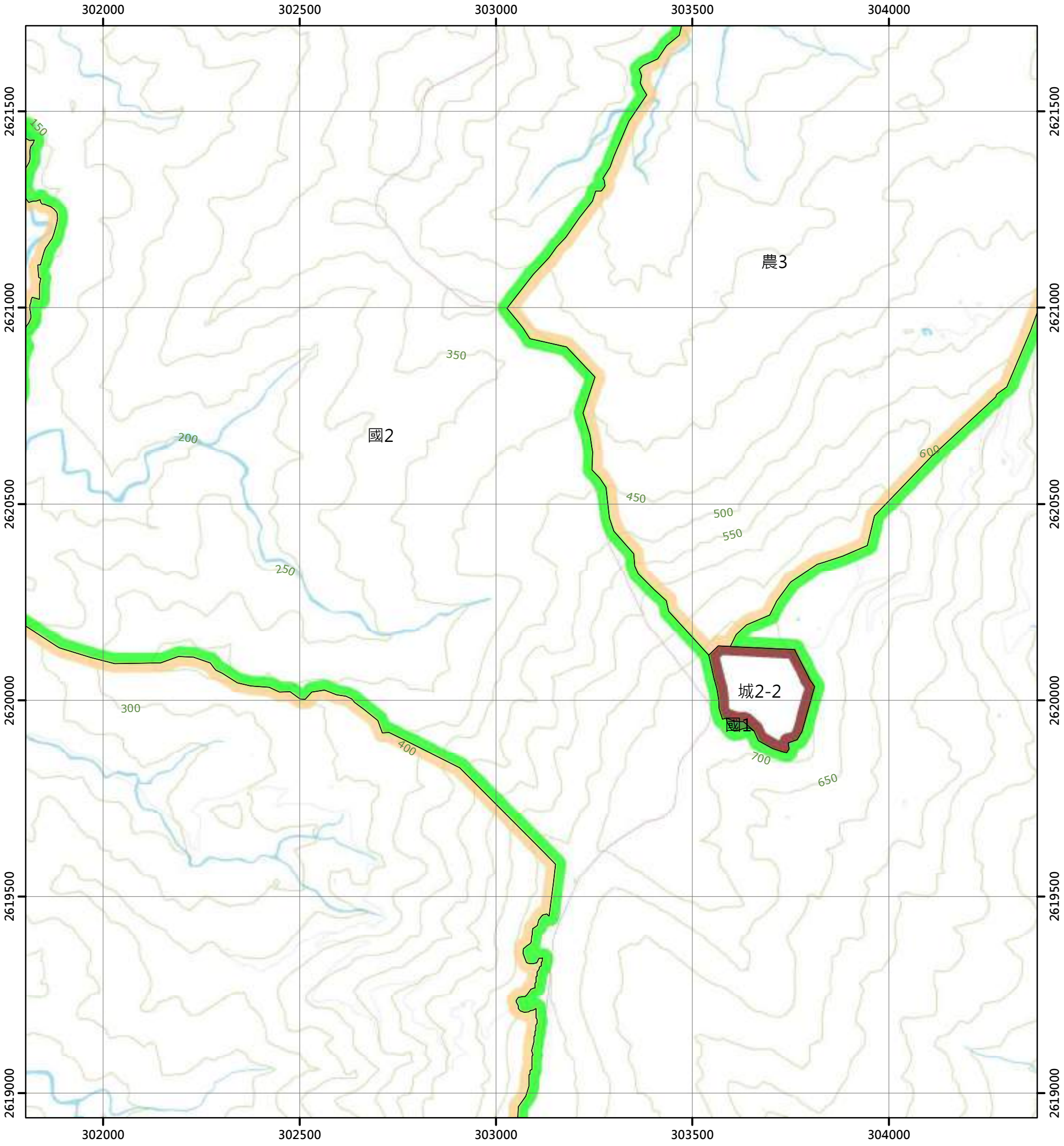

圖例

國土保育地區		海洋資源地區		農業發展地區		城鄉發展地區	
國1	第一類	海1-1	第一類之一	農1	第一類	城1	第一類
國2	第二類	海1-2	第一類之二	農2	第二類	城2-1	第二類之一
國3	第三類	海1-3	第一類之三	農3	第三類	城2-2	第二類之二
國4	第四類	海2	第二類	農4	第四類	城2-3	第二類之三
		海3	第三類	農4(原)	第四類	城3	第三類
				農5	第五類		

N

0 250 500 公尺

96202020 庄仔底 第404頁	97203011 水璉尾山 第405頁	97203012 磯崎 第406頁
96202030 加里洞 第418頁	97203021 加路蘭山 第419頁	97203022 龜庵 第420頁
96202040 利哈岸 第432頁	97203031 大不岸山 第433頁	97203032 新社 第434頁

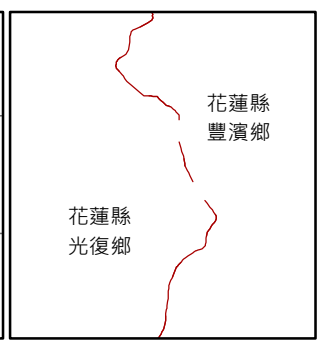

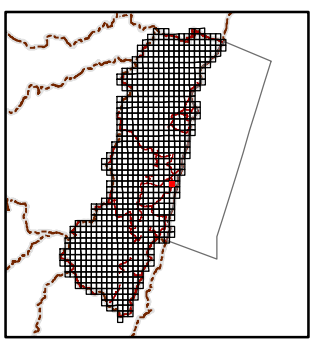

繪製日期：113年2月

龜庵

花蓮縣國土功能分區圖

97203022

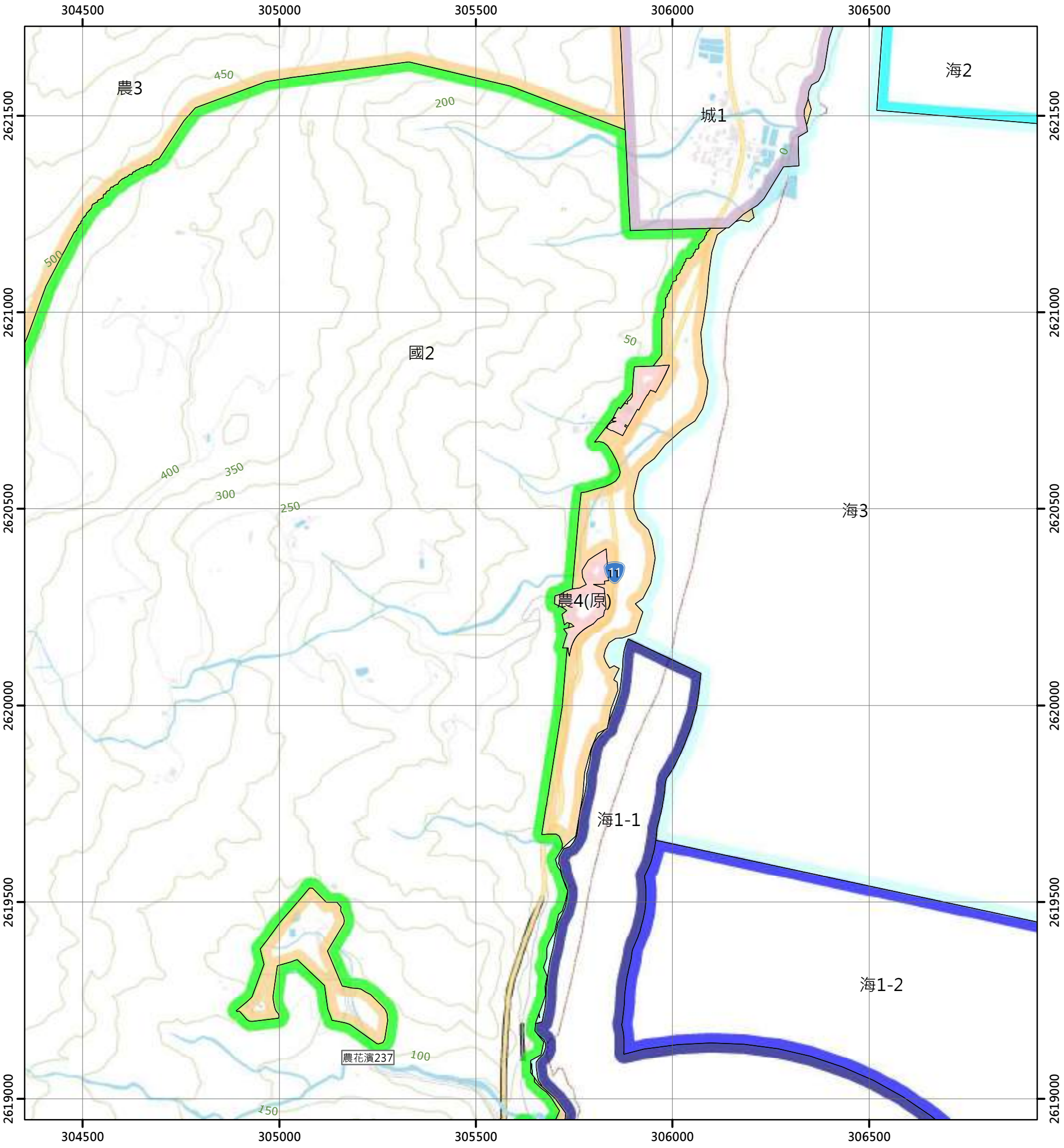

圖例

國土保育地區	海洋資源地區	農業發展地區	城鄉發展地區
國1 第一類	海1-1 第一類之一	農1 第一類	城1 第一類
國2 第二類	海1-2 第一類之二	農2 第二類	城2-1 第二類之一
國3 第三類	海1-3 第一類之三	農3 第三類	城2-2 第二類之二
國4 第四類	海2 第二類	農4 第四類	城2-3 第二類之三
	海3 第三類	農4(原) 第四類	城3 第三類
		農5 第五類	

N

0 250 500 公尺

97203011 水璉尾山 第405頁	97203012 磯崎 第406頁
97203021 加路蘭山 第419頁	97203022 龜庵 第420頁
97203031 大不岸山 第433頁	97203032 新社 第434頁

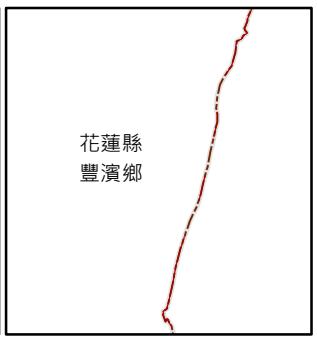

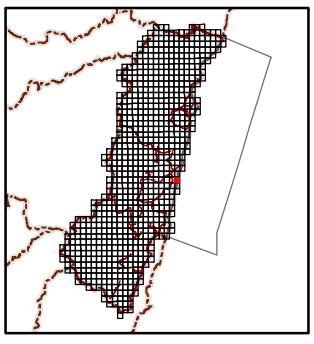

繪製日期：113年2月

關門(三)

花蓮縣國土功能分區圖

96203039

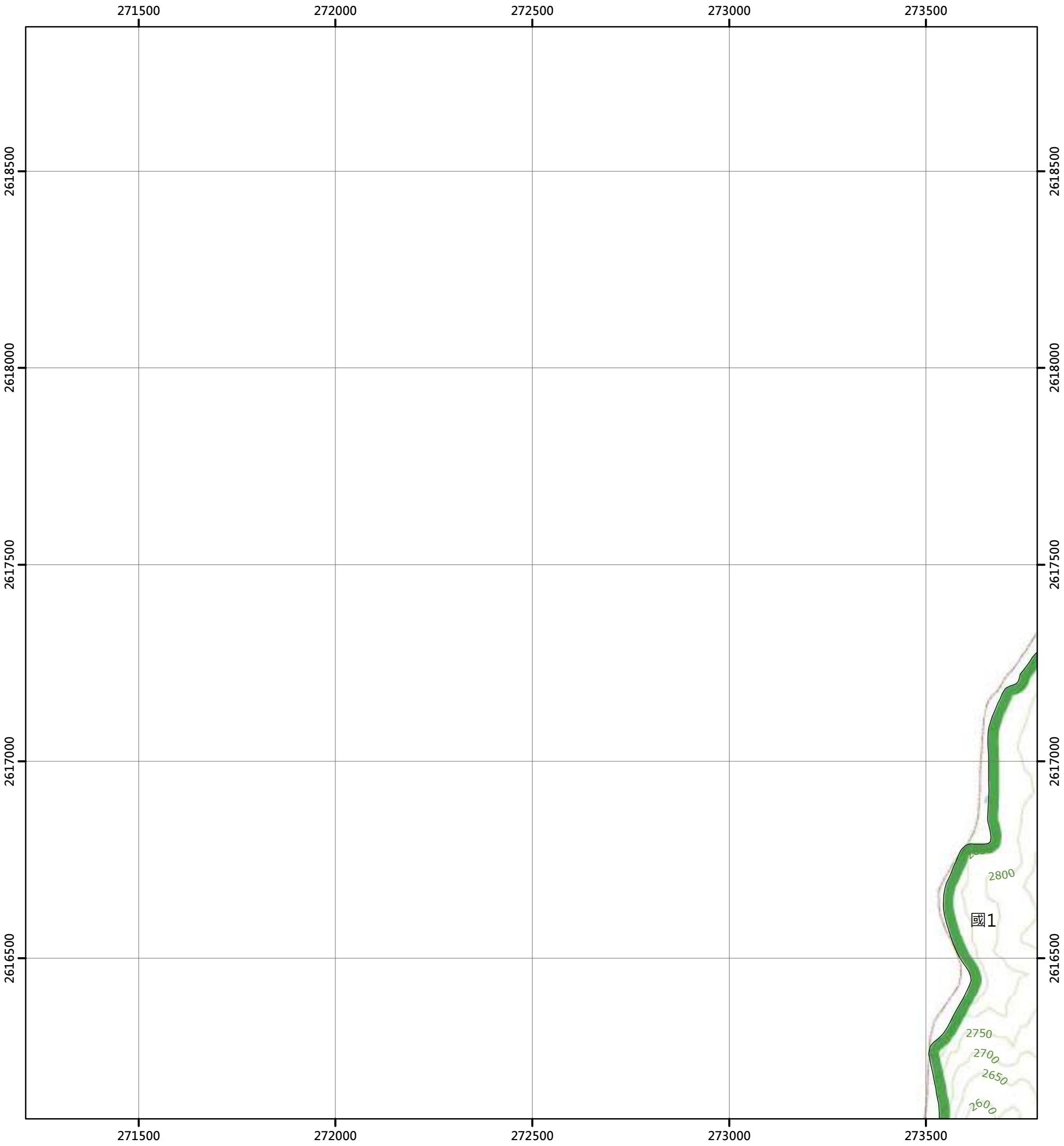

圖例

國土保育地區		海洋資源地區		農業發展地區		城鄉發展地區	
國1	第一類	海1-1	第一類之一	農1	第一類	城1	第一類
國2	第二類	海1-2	第一類之二	農2	第二類	城2-1	第二類之一
國3	第三類	海1-3	第一類之三	農3	第三類	城2-2	第二類之二
國4	第四類	海2	第二類	農4	第四類	城2-3	第二類之三
		海3	第三類	農4(原)	第四類	城3	第三類
				農5	第五類		

N

0 250 500 公尺

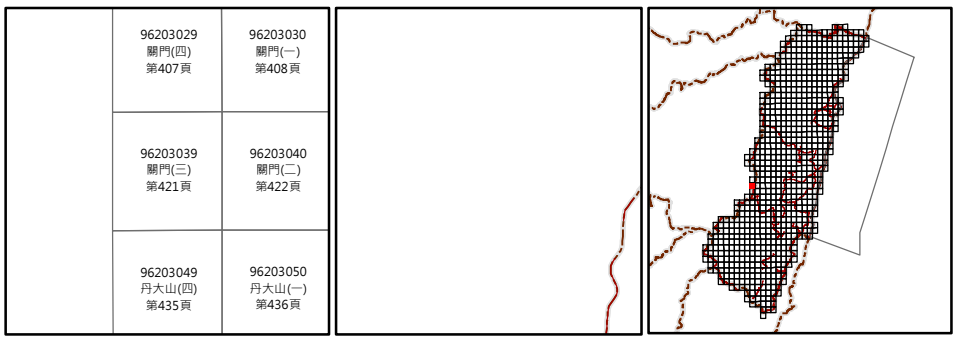

繪製日期：113年2月

關門(二)

花蓮縣國土功能分區圖

96203040

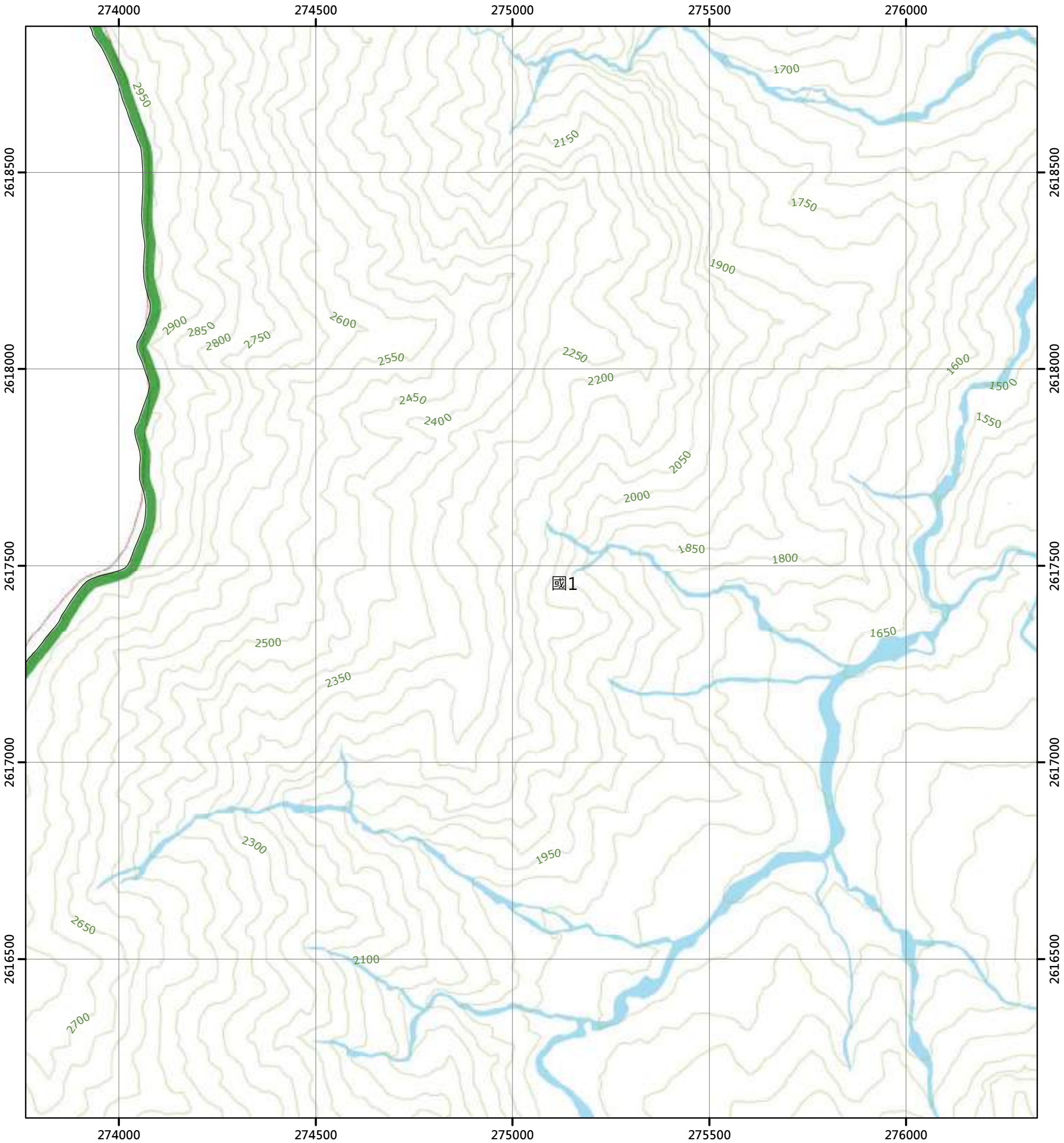

圖例

國土保育地區		海洋資源地區		農業發展地區		城鄉發展地區	
國1	第一類	海1-1	第一類之一	農1	第一類	城1	第一類
國2	第二類	海1-2	第一類之二	農2	第二類	城2-1	第二類之一
國3	第三類	海1-3	第一類之三	農3	第三類	城2-2	第二類之二
國4	第四類	海2	第二類	農4	第四類	城2-3	第二類之三
		海3	第三類	農4(原)	第四類	城3	第三類
				農5	第五類		

N

0 250 500 公尺

96203029 關門(四) 第407頁	96203030 關門(一) 第408頁	96202021 馬鞍溪上游(四) 第409頁
96203039 關門(三) 第421頁	96203040 關門(二) 第422頁	96202031 馬鞍溪上游(三) 第423頁
96203049 丹大山(四) 第435頁	96203050 丹大山(一) 第436頁	96202041 丹大山東部(四) 第437頁

花蓮縣
萬榮鄉

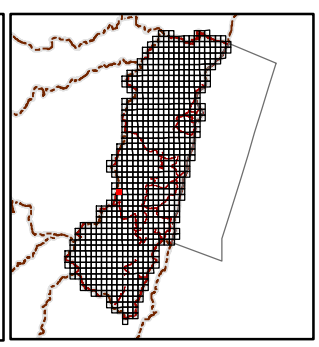

繪製日期：113年2月

馬鞍溪上游(三)

花蓮縣國土功能分區圖

96202031

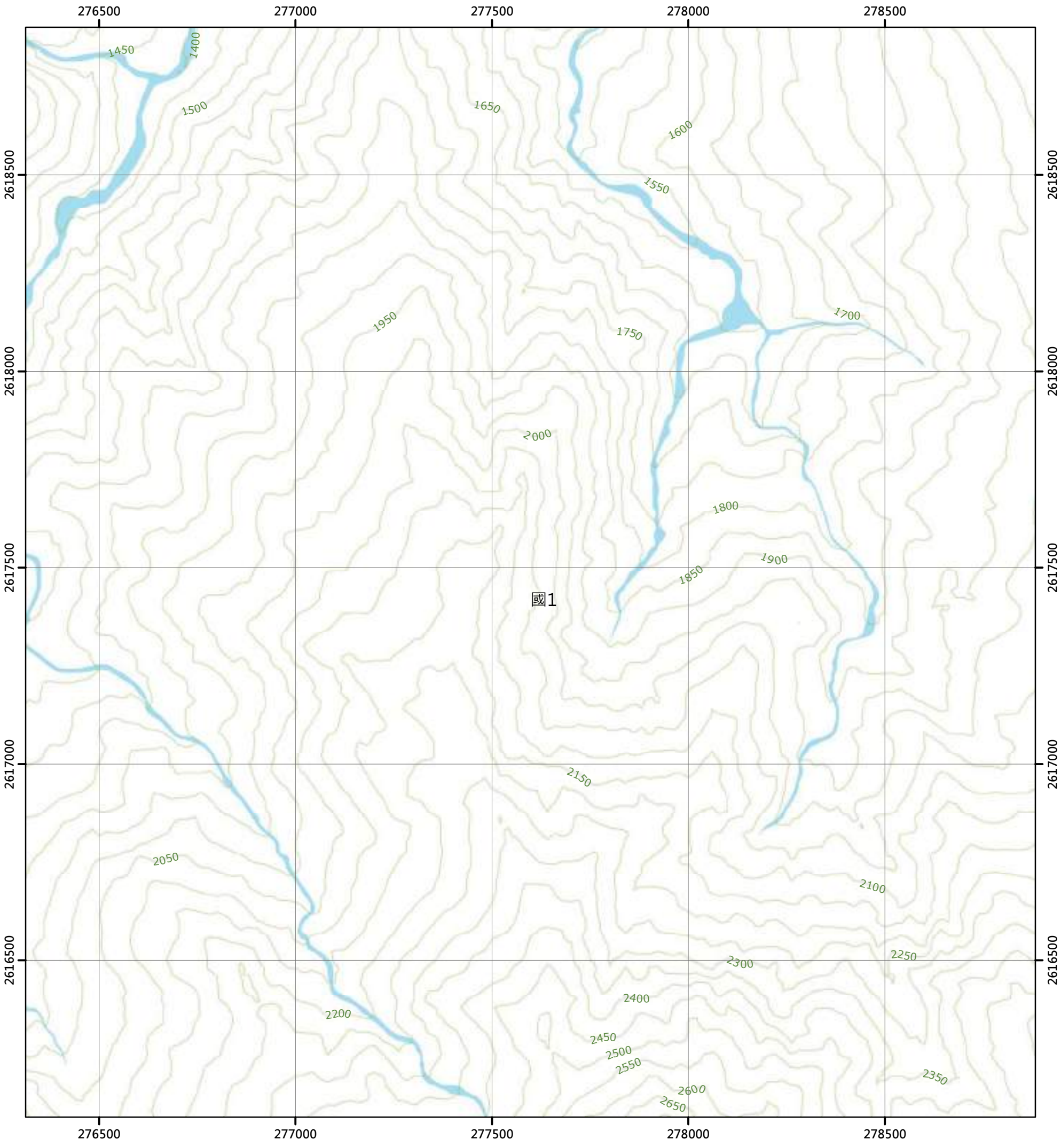

圖例

國土保育地區		海洋資源地區		農業發展地區		城鄉發展地區	
國1	第一類	海1-1	第一類之一	農1	第一類	城1	第一類
國2	第二類	海1-2	第一類之二	農2	第二類	城2-1	第二類之一
國3	第三類	海1-3	第一類之三	農3	第三類	城2-2	第二類之二
國4	第四類	海2	第二類	農4	第四類	城2-3	第二類之三
		海3	第三類	農4(原)	第四類	城3	第三類
				農5	第五類		

N

0 250 500 公尺

96203030 關門(一) 第408頁	96202021 馬鞍溪上游(四) 第409頁	96202022 馬鞍溪上游(一) 第410頁
96203040 關門(二) 第422頁	96202031 馬鞍溪上游(三) 第423頁	96202032 馬鞍溪上游(二) 第424頁
96203050 丹大山(一) 第436頁	96202041 丹大山東部(四) 第437頁	96202042 丹大山東部(一) 第438頁

花蓮縣
萬榮鄉

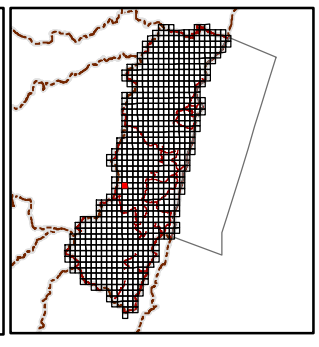

繪製日期：113年2月

馬鞍溪上游(二)

花蓮縣國土功能分區圖

96202032

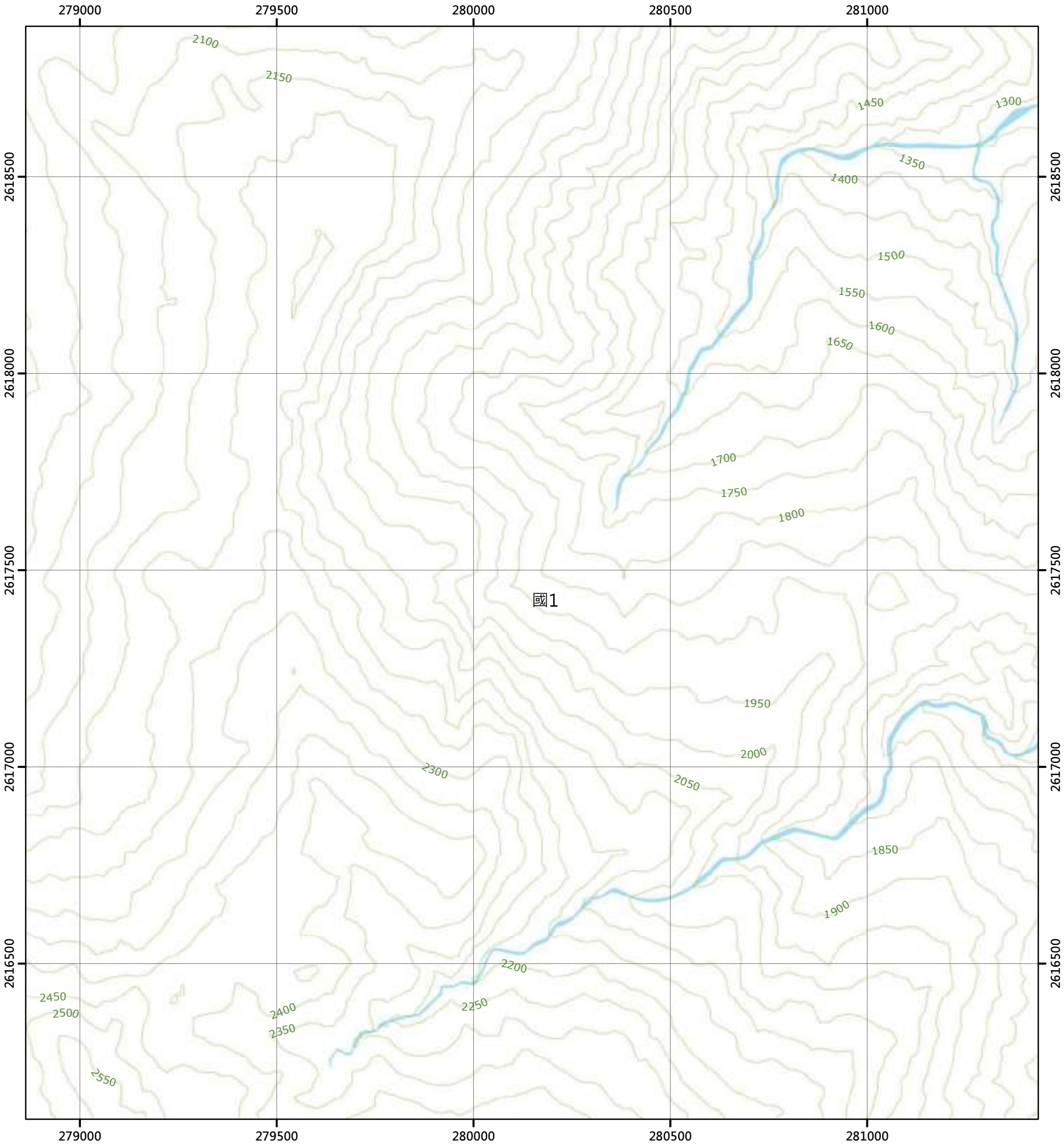

圖例

國土保育地區		海洋資源地區		農業發展地區		城鄉發展地區	
國1	第一類	海1-1	第一類之一	農1	第一類	城1	第一類
國2	第二類	海1-2	第一類之二	農2	第二類	城2-1	第二類之一
國3	第三類	海1-3	第一類之三	農3	第三類	城2-2	第二類之二
國4	第四類	海2	第二類	農4	第四類	城2-3	第二類之三
		海3	第三類	農4(原)	第四類	城3	第三類
				農5	第五類		

N

0 250 500 公尺

96202021 馬鞍溪上游(四) 第409頁	96202022 馬鞍溪上游(一) 第410頁	96202023 馬鞍溪中游(四) 第411頁
96202031 馬鞍溪上游(三) 第423頁	96202032 馬鞍溪上游(二) 第424頁	96202033 馬鞍溪中游(三) 第425頁
96202041 丹大山東部(四) 第437頁	96202042 丹大山東部(一) 第438頁	96202043 拔子山(四) 第439頁

花蓮縣
萬榮鄉

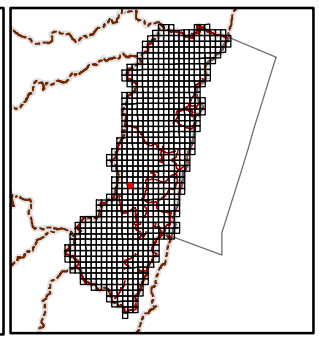

繪製日期：113年2月

馬鞍溪中游(三)

花蓮縣國土功能分區圖

96202033

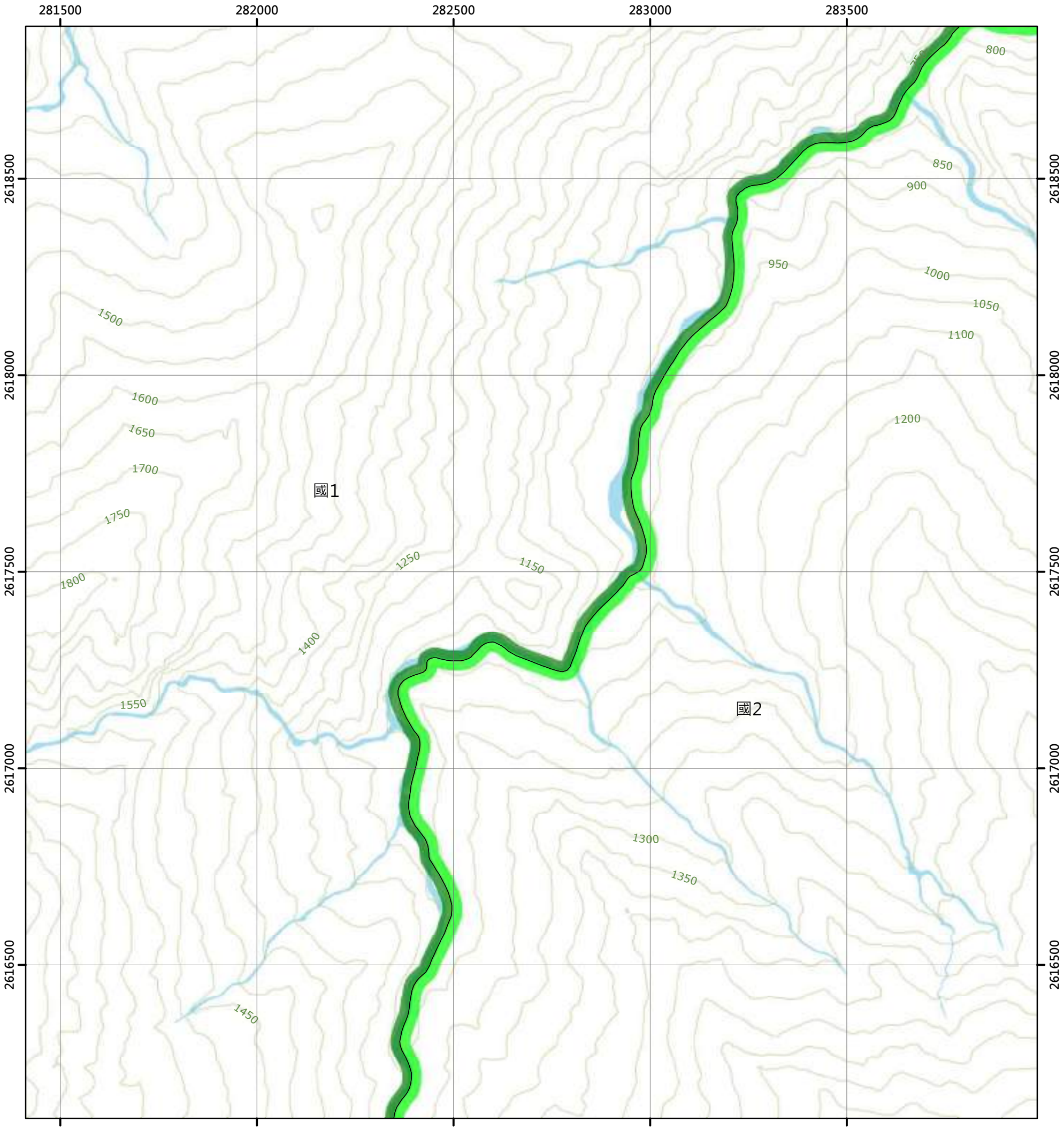

圖例

國土保育地區		海洋資源地區		農業發展地區		城鄉發展地區	
國1	第一類	海1-1	第一類之一	農1	第一類	城1	第一類
國2	第二類	海1-2	第一類之二	農2	第二類	城2-1	第二類之一
國3	第三類	海1-3	第一類之三	農3	第三類	城2-2	第二類之二
國4	第四類	海2	第二類	農4	第四類	城2-3	第二類之三
		海3	第三類	農4(原)	第四類	城3	第三類
				農5	第五類		

N

0 250 500 公尺

96202022 馬鞍溪上游(一) 第410頁	96202023 馬鞍溪中游(四) 第411頁	96202024 馬鞍溪中游(一) 第412頁
96202032 馬鞍溪上游(二) 第424頁	96202033 馬鞍溪中游(三) 第425頁	96202034 馬鞍溪中游(二) 第426頁
96202042 丹大山東部(一) 第438頁	96202043 拔子山(四) 第439頁	96202044 拔子山(一) 第440頁

花蓮縣
萬榮鄉

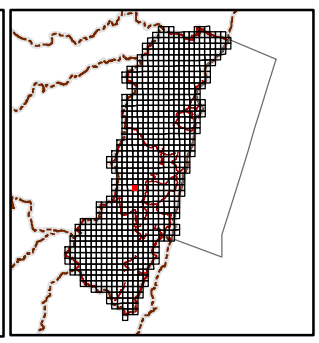

繪製日期：113年2月

馬鞍溪中游(二)

花蓮縣國土功能分區圖

96202034

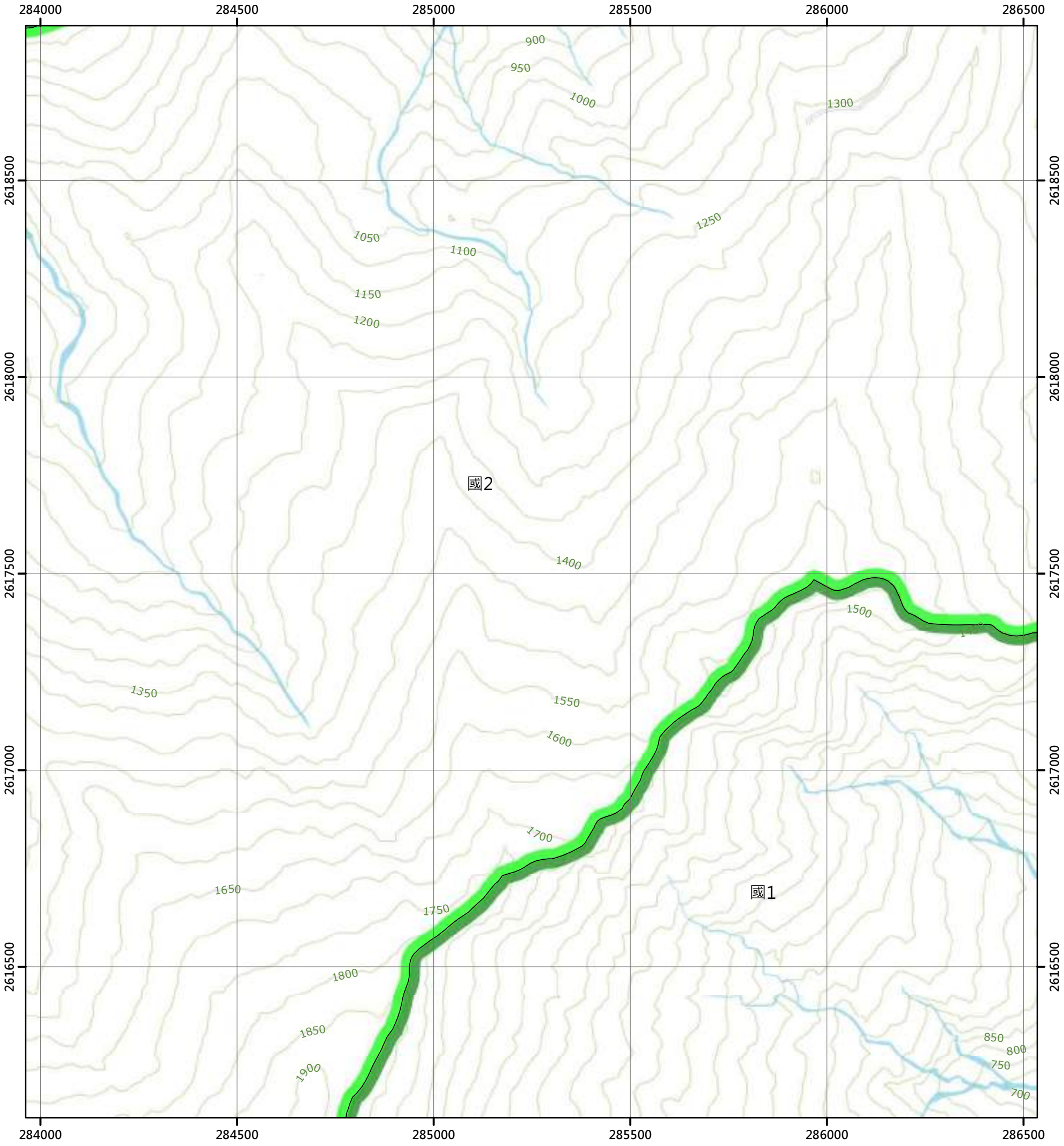

圖例

國土保育地區	海洋資源地區	農業發展地區	城鄉發展地區
國1 第一類	海1-1 第一類之一	農1 第一類	城1 第一類
國2 第二類	海1-2 第一類之二	農2 第二類	城2-1 第二類之一
國3 第三類	海1-3 第一類之三	農3 第三類	城2-2 第二類之二
國4 第四類	海2 第二類	農4 第四類	城2-3 第二類之三
	海3 第三類	農4(原) 第四類	城3 第三類
		農5 第五類	

N

0 250 500 公尺

96202023 馬鞍溪中游(四) 第411頁	96202024 馬鞍溪中游(一) 第412頁	96202025 馬錫山(北部) 第413頁
96202033 馬鞍溪中游(三) 第425頁	96202034 馬鞍溪中游(二) 第426頁	96202035 馬錫山 第427頁
96202043 拔子山(四) 第439頁	96202044 拔子山(一) 第440頁	96202045 嘉羅蘭山 第441頁

花蓮縣
萬榮鄉

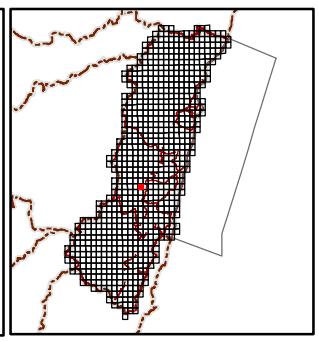

繪製日期：113年2月

馬錫山

花蓮縣國土功能分區圖

96202035

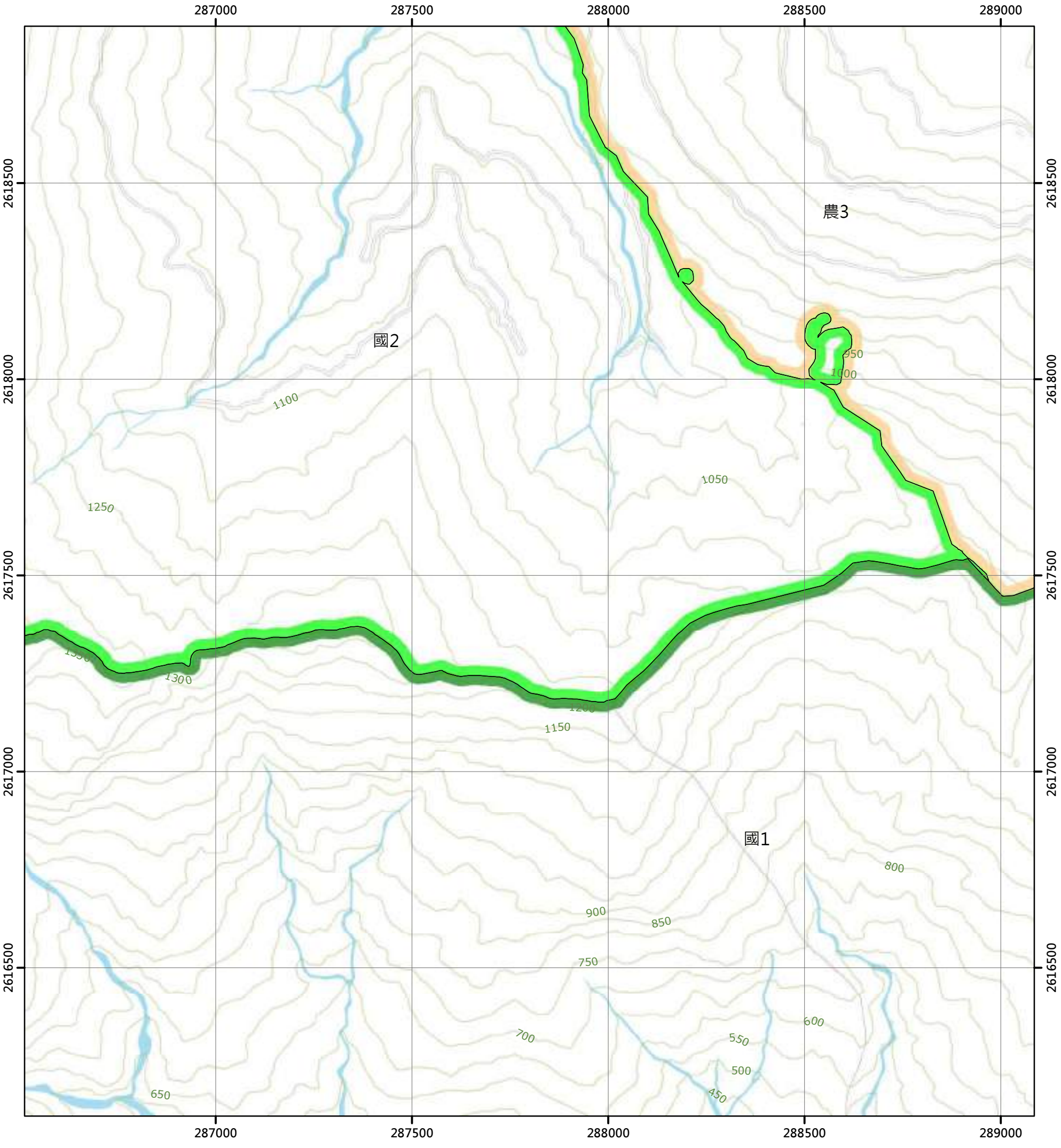

圖例

國土保育地區
- 國1 第一類
- 國2 第二類
- 國3 第三類
- 國4 第四類

海洋資源地區
- 海1-1 第一類之一
- 海1-2 第一類之二
- 海1-3 第一類之三
- 海2 第二類
- 海3 第三類

農業發展地區
- 農1 第一類
- 農2 第二類
- 農3 第三類
- 農4 第四類
- 農4(原) 第四類
- 農5 第五類

城鄉發展地區
- 城1 第一類
- 城2-1 第二類之一
- 城2-2 第二類之二
- 城2-3 第二類之三
- 城3 第三類

N

0 250 500 公尺

96202024 馬鞍溪中游(一) 第412頁	96202025 馬錫山(北部) 第413頁	96202026 馬太鞍 第414頁
96202034 馬鞍溪中游(二) 第426頁	96202035 馬錫山 第427頁	96202036 水簡頭 第428頁
96202044 拔子山(一) 第440頁	96202045 嘉羅蘭山 第441頁	96202046 阿他階 第442頁

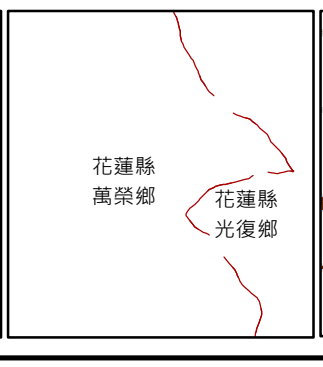

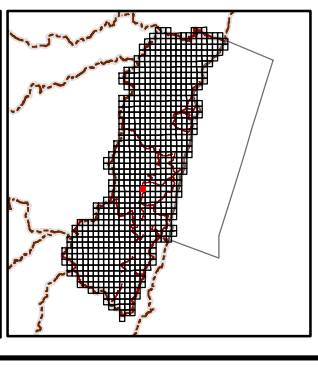

繪製日期：113年2月

水廣頭

花蓮縣國土功能分區圖

96202036

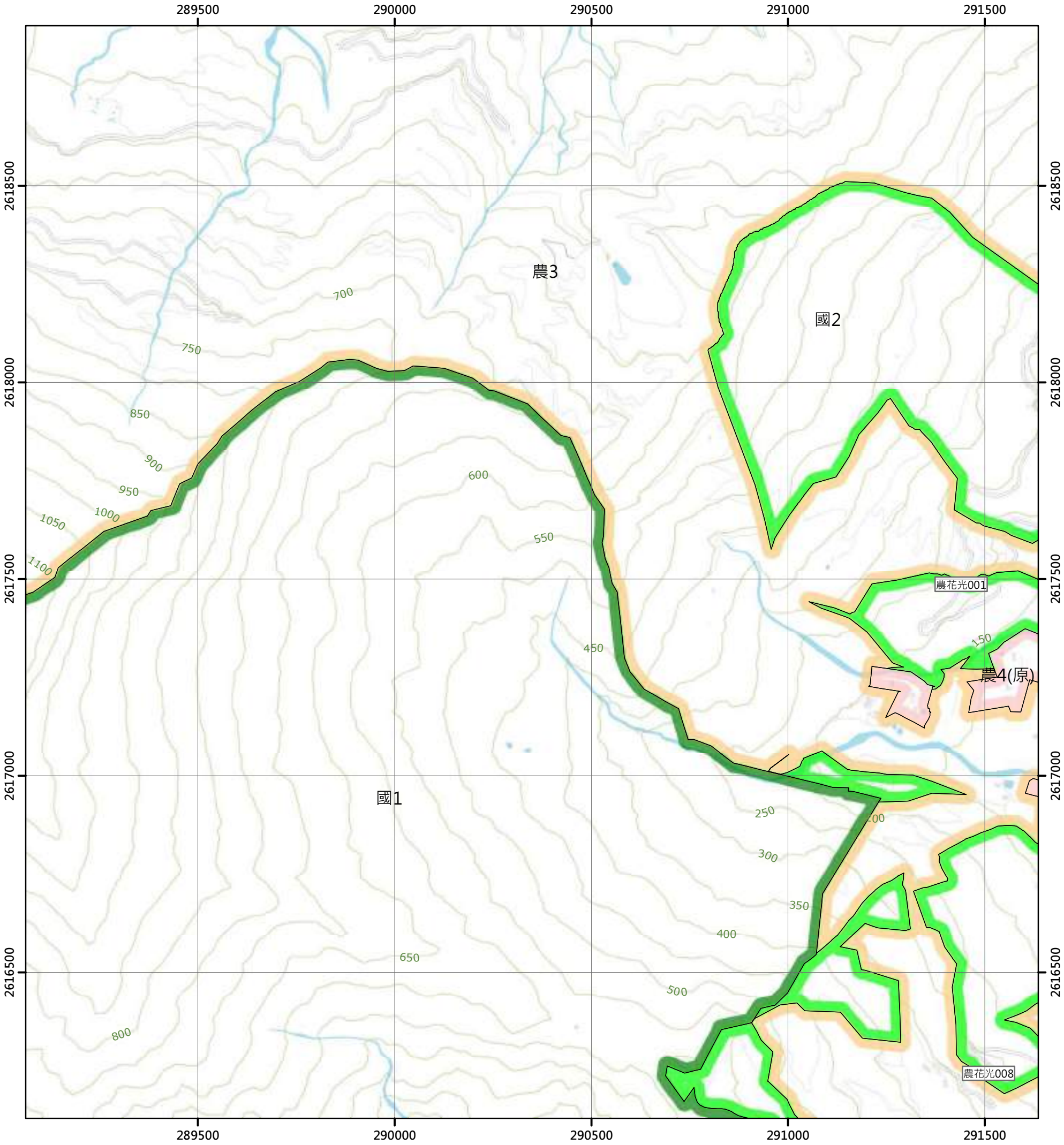

圖例

國土保育地區		海洋資源地區		農業發展地區		城鄉發展地區	
國1	第一類	海1-1	第一類之一	農1	第一類	城1	第一類
國2	第二類	海1-2	第一類之二	農2	第二類	城2-1	第二類之一
國3	第三類	海1-3	第一類之三	農3	第三類	城2-2	第二類之二
國4	第四類	海2	第二類	農4	第四類	城2-3	第二類之三
		海3	第三類	農4(原)	第四類	城3	第三類
				農5	第五類		

N

0 250 500 公尺

96202025 馬錫山(北部) 第413頁	96202026 馬太鞍 第414頁	96202027 香草場 第415頁
96202035 馬錫山 第427頁	96202036 水廣頭 第428頁	96202037 光復 第429頁
96202045 嘉蘿蘭山 第441頁	96202046 阿他階 第442頁	96202047 馬富 第443頁

花蓮縣
光復鄉

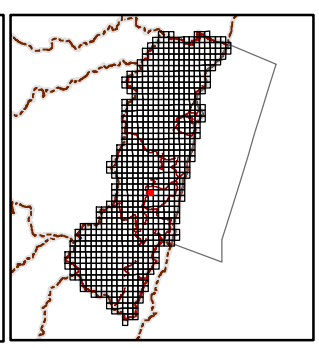

繪製日期：113年2月

光復

花蓮縣國土功能分區圖

96202037

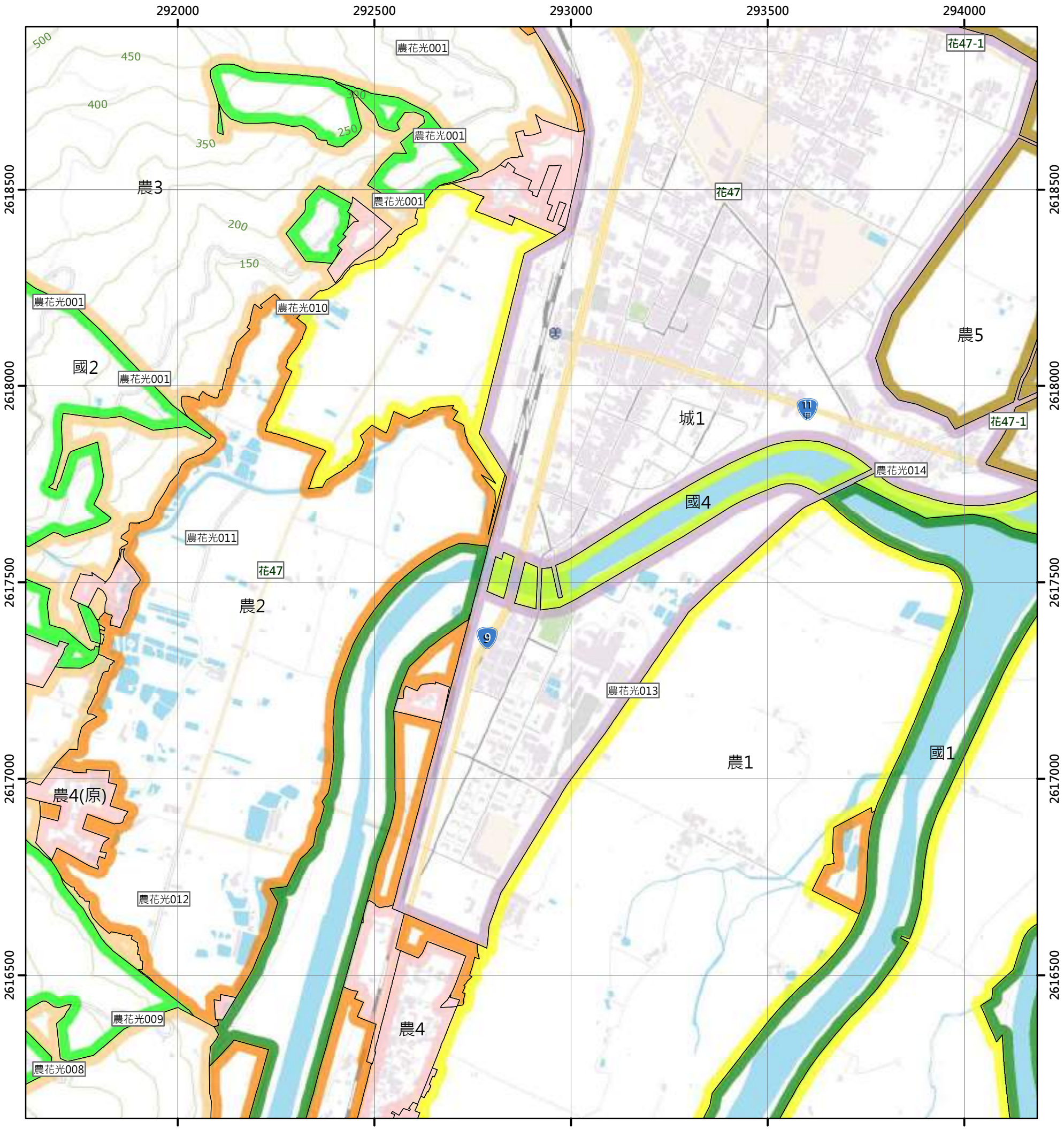

圖例

國土保育地區	海洋資源地區	農業發展地區	城鄉發展地區
國1 第一類	海1-1 第一類之一	農1 第一類	城1 第一類
國2 第二類	海1-2 第一類之二	農2 第二類	城2-1 第二類之一
國3 第三類	海1-3 第一類之三	農3 第三類	城2-2 第二類之二
國4 第四類	海2 第二類	農4 第四類	城2-3 第二類之三
	海3 第三類	農4(原) 第四類	城3 第三類
		農5 第五類	

N

0 250 500 公尺

96202026 馬太鞍 第414頁	96202027 香草場 第415頁	96202028 園埔 第416頁
96202036 水廣頭 第428頁	96202037 光復 第429頁	96202038 富田 第430頁
96202046 阿他隘 第442頁	96202047 馬富 第443頁	96202048 砂荖 第444頁

花蓮縣
光復鄉

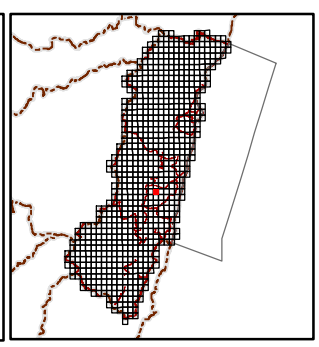

繪製日期：113年2月

富田

花蓮縣國土功能分區圖

96202038

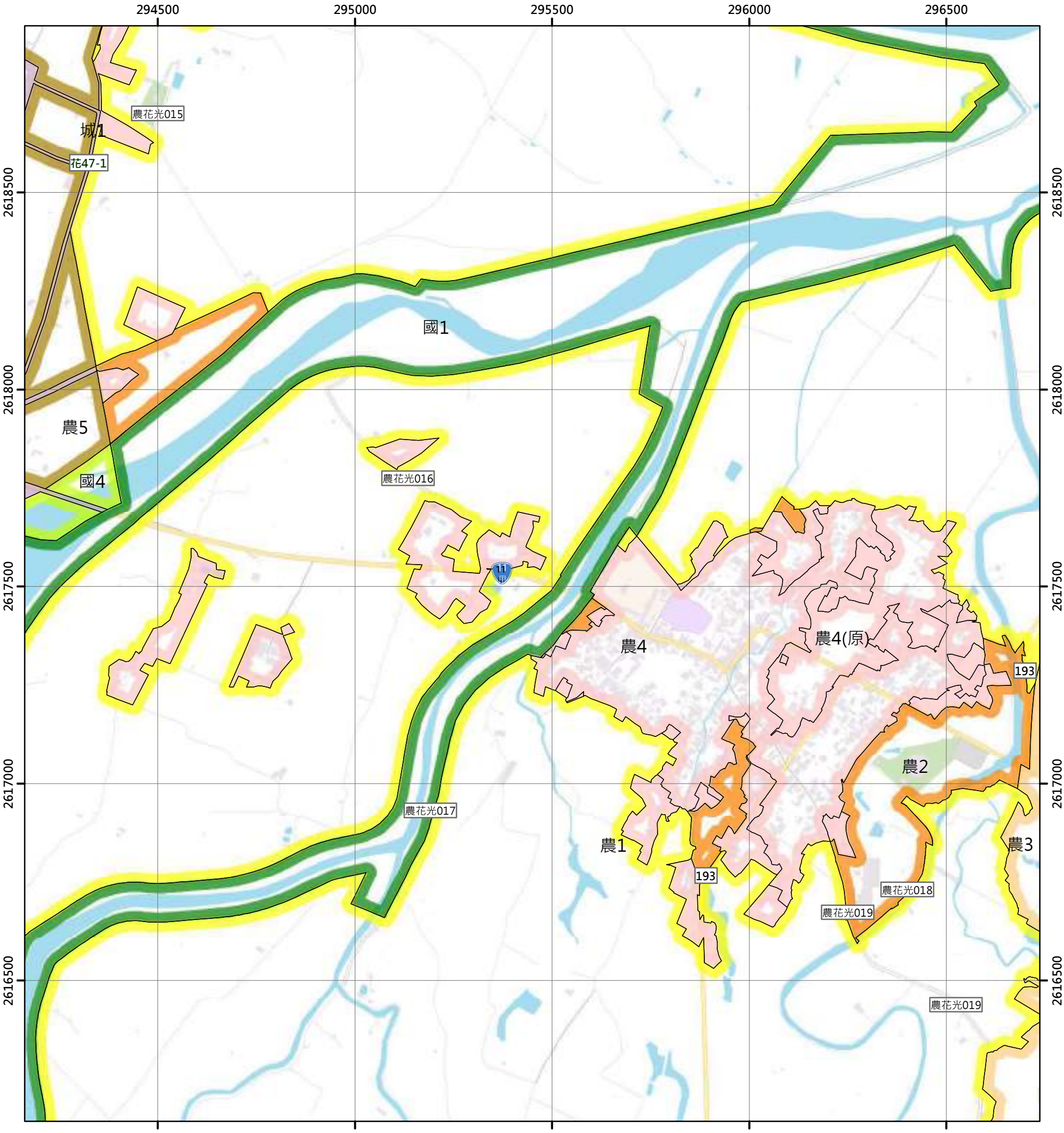

圖例

國土保育地區		海洋資源地區		農業發展地區		城鄉發展地區	
國1	第一類	海1-1	第一類之一	農1	第一類	城1	第一類
國2	第二類	海1-2	第一類之二	農2	第二類	城2-1	第二類之一
國3	第三類	海1-3	第一類之三	農3	第三類	城2-2	第二類之二
國4	第四類	海2	第二類	農4	第四類	城2-3	第二類之三
		海3	第三類	農4(原)	第四類	城3	第三類
				農5	第五類		

N

0 250 500 公尺

96202027 香草場 第415頁	96202028 園埔 第416頁	96202029 農會地 第417頁
96202037 光復 第429頁	96202038 富田 第430頁	96202039 阿托莫 第431頁
96202047 馬富 第443頁	96202048 砂荖 第444頁	96202049 貓公越 第445頁

花蓮縣
光復鄉

繪製日期：113年2月

阿托莫

花蓮縣國土功能分區圖

96202039

297000 297500 298000 298500 299000

2618500 2618000 2617500 2617000 2616500

國1 農2 農花光021 農花光002 農花光025 農花光002 農花光024 農4(原) 農1 193 農花光020 農花光022 農3 150 國2 250 農花光023 200

圖例

國土保育地區		海洋資源地區		農業發展地區		城鄉發展地區	
國1	第一類	海1-1	第一類之一	農1	第一類	城1	第一類
國2	第二類	海1-2	第一類之二	農2	第二類	城2-1	第二類之一
國3	第三類	海1-3	第一類之三	農3	第三類	城2-2	第二類之二
國4	第四類	海2	第二類	農4	第四類	城2-3	第二類之三
		海3	第三類	農4(原)	第四類	城3	第三類
				農5	第五類		

N

0 250 500 公尺

96202028 圓埔 第416頁	96202029 農會地 第417頁	96202030 加里洞 第418頁
96202038 富田 第430頁	96202039 阿托莫 第431頁	96202040 利哈岸 第432頁
96202048 砂荖 第444頁	96202049 貓公越 第445頁	96202050 泰來農場 第446頁

花蓮縣
光復鄉

繪製日期：113年2月

利哈岸

花蓮縣國土功能分區圖

96202040

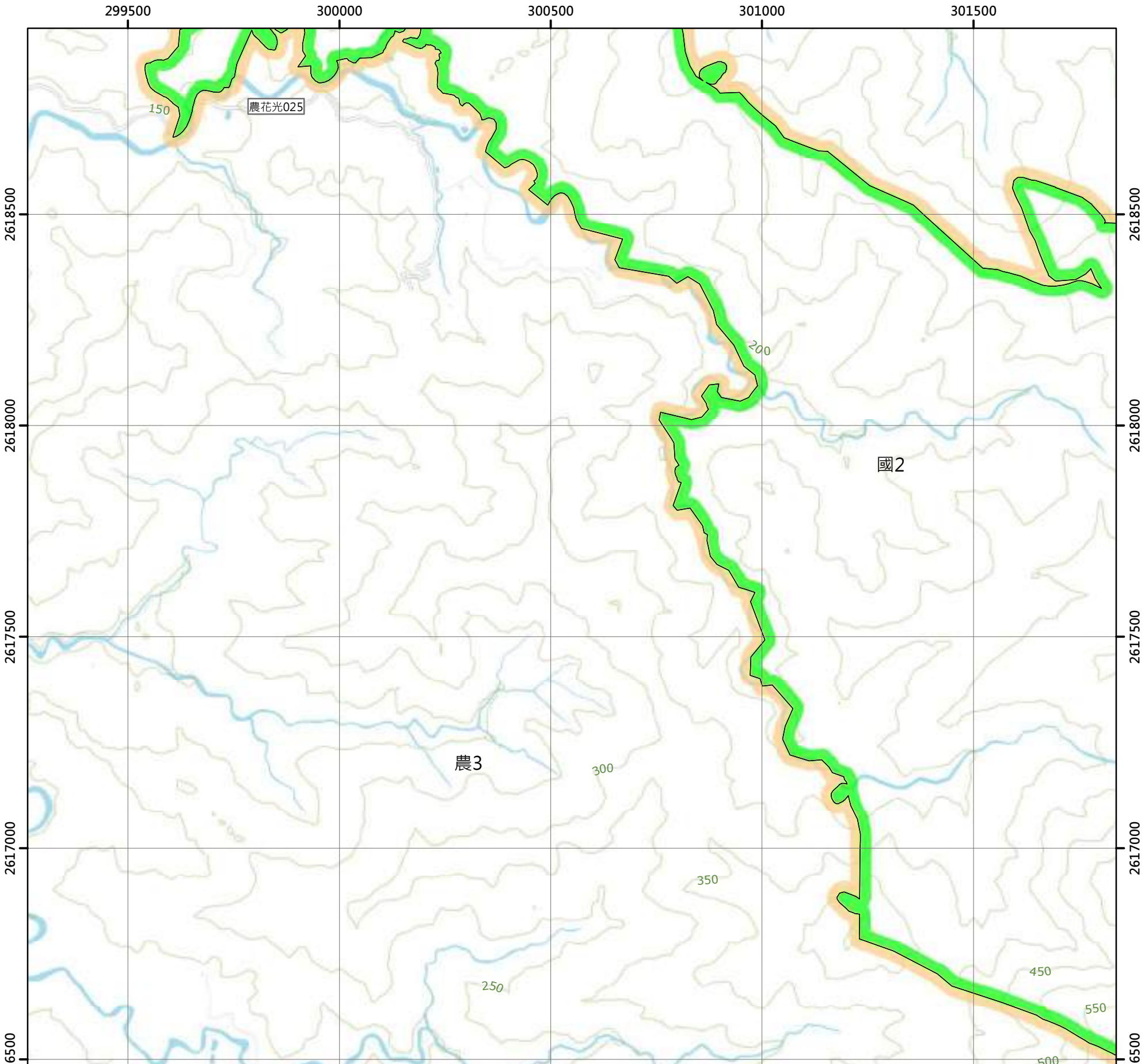

圖例

國土保育地區		海洋資源地區		農業發展地區		城鄉發展地區	
國1	第一類	海1-1	第一類之一	農1	第一類	城1	第一類
國2	第二類	海1-2	第一類之二	農2	第二類	城2-1	第二類之一
國3	第三類	海1-3	第一類之三	農3	第三類	城2-2	第二類之二
國4	第四類	海2	第二類	農4	第四類	城2-3	第二類之三
		海3	第三類	農4(原)	第四類	城3	第三類
				農5	第五類		

N

0 250 500 公尺

96202029 農會地 第417頁	96202030 加里洞 第418頁	97203021 加路蘭山 第419頁
96202039 阿托莫 第431頁	96202040 利哈岸 第432頁	97203031 大不岸山 第433頁
96202049 貓公越 第445頁	96202050 泰來農場 第446頁	97203041 東興 第447頁

花蓮縣
光復鄉

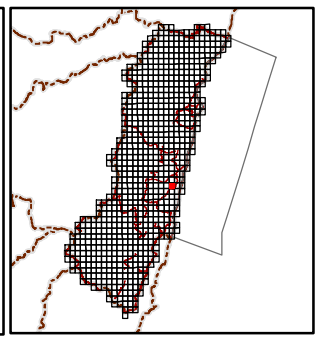

繪製日期：113年2月

大不岸山

花蓮縣國土功能分區圖

97203031

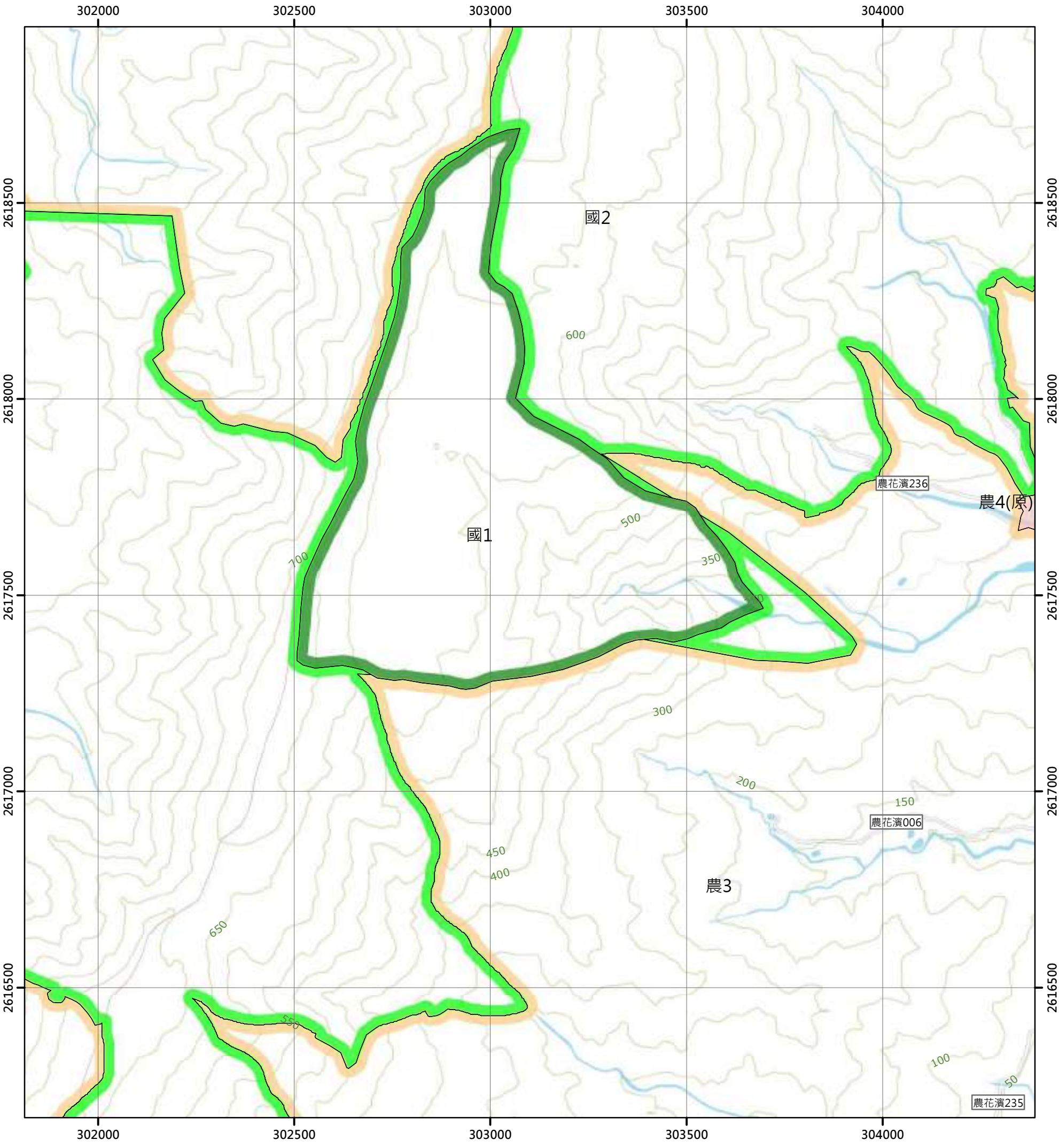

圖例

國土保育地區		海洋資源地區		農業發展地區		城鄉發展地區	
國1	第一類	海1-1	第一類之一	農1	第一類	城1	第一類
國2	第二類	海1-2	第一類之二	農2	第二類	城2-1	第二類之一
國3	第三類	海1-3	第一類之三	農3	第三類	城2-2	第二類之二
國4	第四類	海2	第二類	農4	第四類	城2-3	第二類之三
		海3	第三類	農4(原)	第四類	城3	第三類
				農5	第五類		

N

0 250 500 公尺

96202030 加里洞 第418頁	97203021 加路蘭山 第419頁	97203022 龜庵 第420頁
96202040 利哈岸 第432頁	97203031 大不岸山 第433頁	97203032 新社 第434頁
96202050 泰來農場 第446頁	97203041 東興 第447頁	97203042 新莊海濱 第448頁

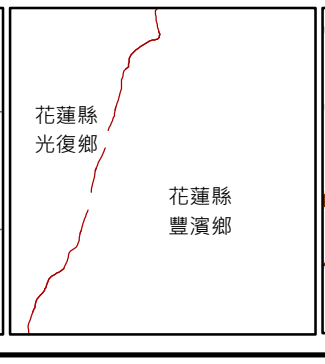

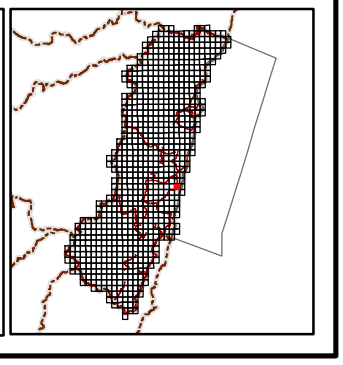

繪製日期：113年2月

新社

花蓮縣國土功能分區圖

97203032

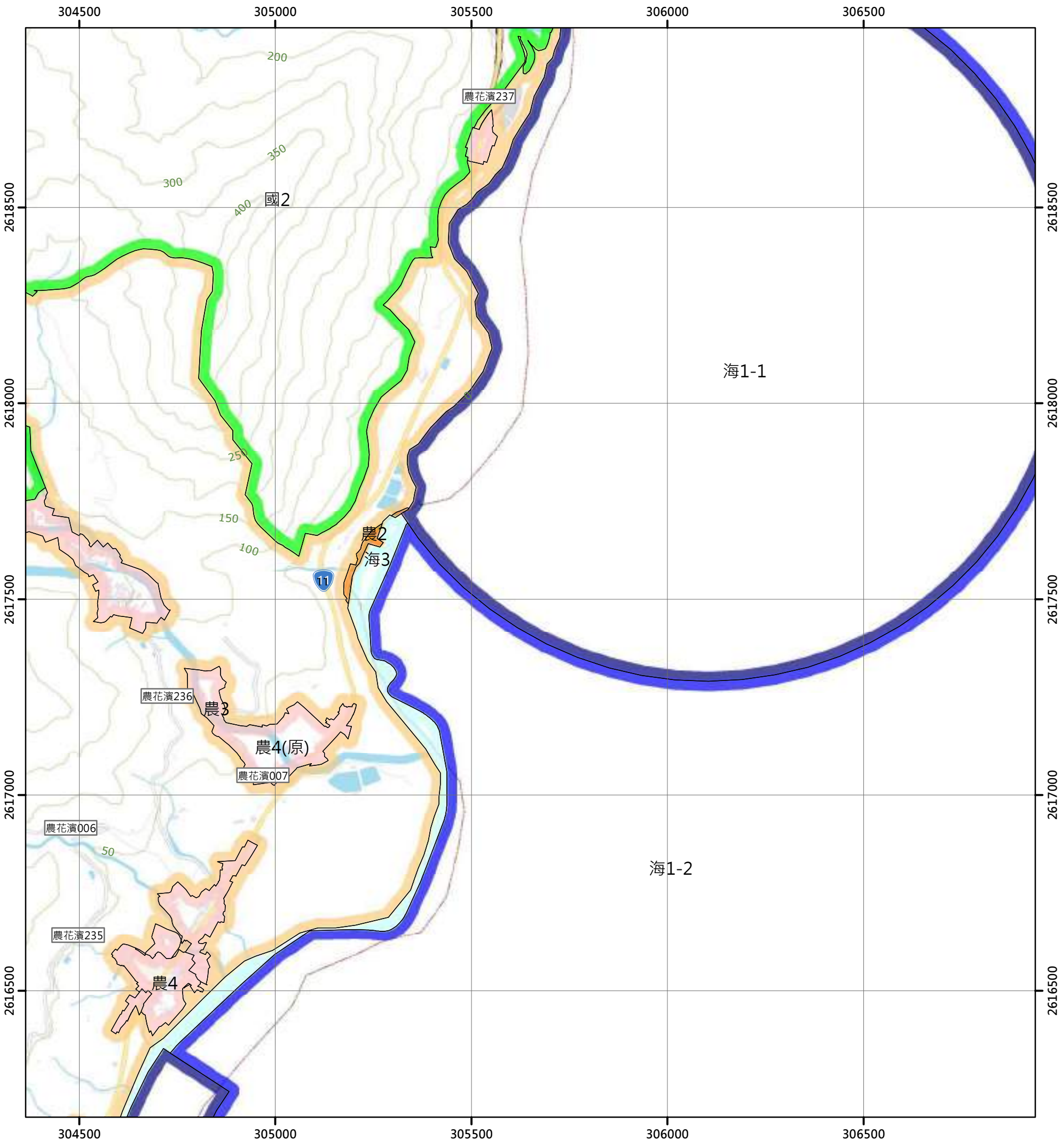

圖例

國土保育地區	海洋資源地區	農業發展地區	城鄉發展地區
國1 第一類	海1-1 第一類之一	農1 第一類	城1 第一類
國2 第二類	海1-2 第一類之二	農2 第二類	城2-1 第二類之一
國3 第三類	海1-3 第一類之三	農3 第三類	城2-2 第二類之二
國4 第四類	海2 第二類	農4 第四類	城2-3 第二類之三
	海3 第三類	農4(原) 第四類	城3 第三類
		農5 第五類	

N

0 250 500 公尺

97203021 加路蘭山 第419頁	97203022 龜庵 第420頁
97203031 大不岸山 第433頁	97203032 新社 第434頁
97203041 東興 第447頁	97203042 新莊海濱 第448頁



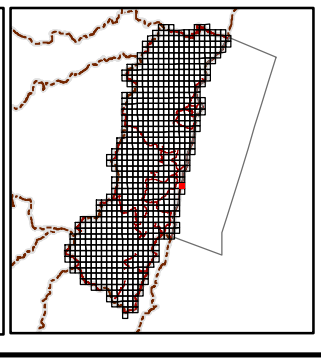

繪製日期：113年2月

丹大山(四)

花蓮縣國土功能分區圖

96203049

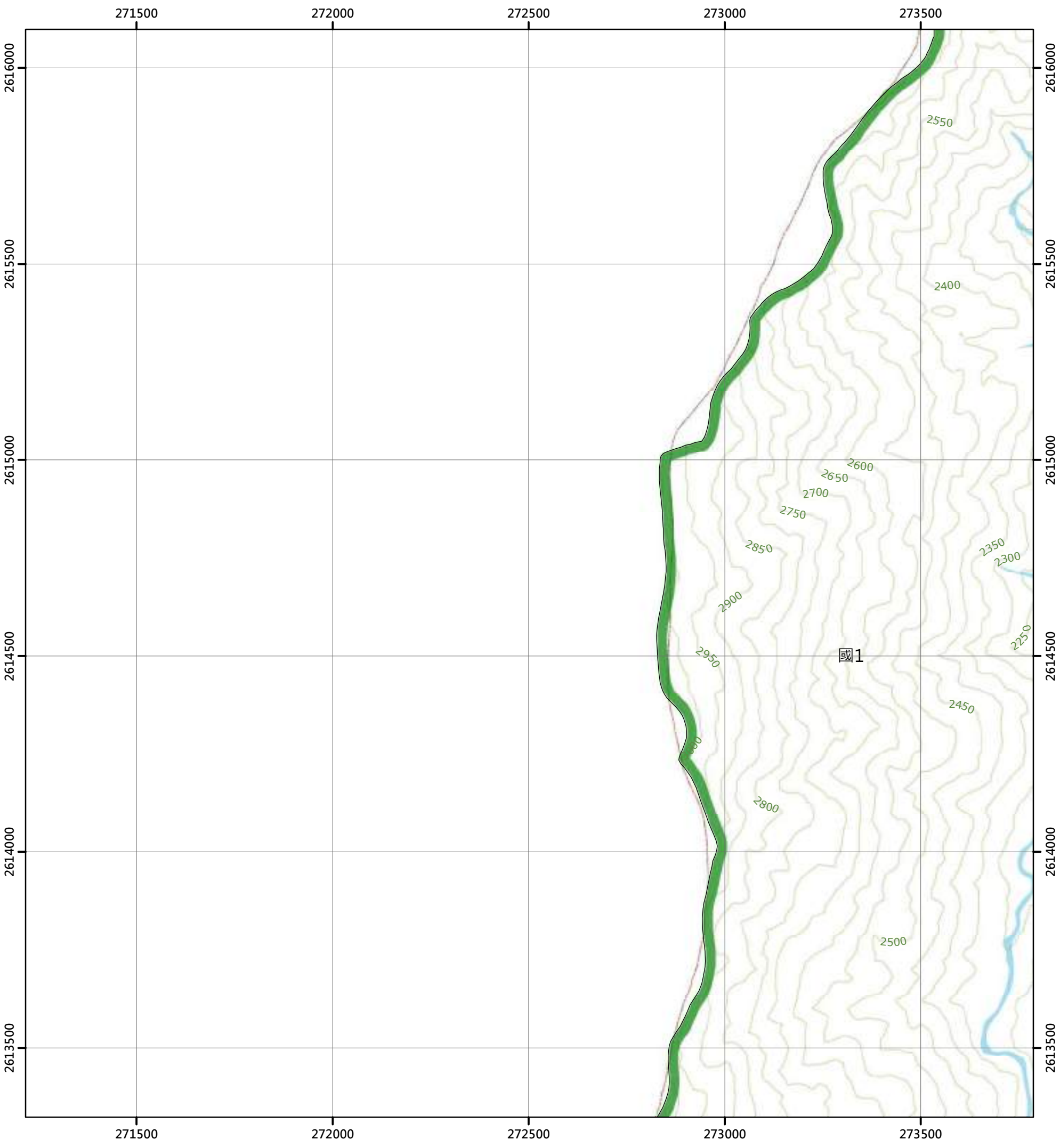

圖例

國土保育地區		海洋資源地區		農業發展地區		城鄉發展地區	
國1	第一類	海1-1	第一類之一	農1	第一類	城1	第一類
國2	第二類	海1-2	第一類之二	農2	第二類	城2-1	第二類之一
國3	第三類	海1-3	第一類之三	農3	第三類	城2-2	第二類之二
國4	第四類	海2	第二類	農4	第四類	城2-3	第二類之三
		海3	第三類	農4(原)	第四類	城3	第三類
				農5	第五類		

N

0 250 500 公尺

	96203039 關門(三) 第421頁	96203040 關門(二) 第422頁
	96203049 丹大山(四) 第435頁	96203050 丹大山(一) 第436頁
96203058 丹大東溪上游(二) 第449頁	96203059 丹大山(三) 第450頁	96203060 丹大山(二) 第451頁

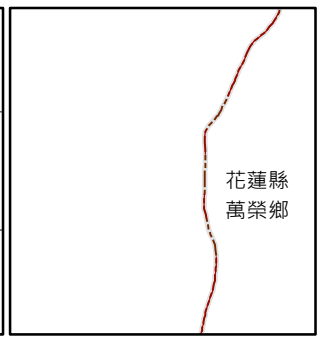

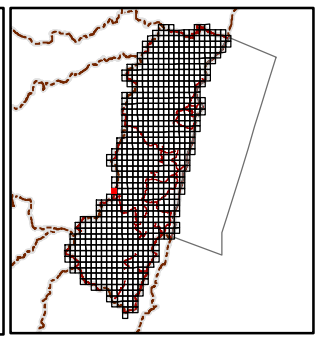

繪製日期：113年2月

丹大山(一)

花蓮縣國土功能分區圖

96203050

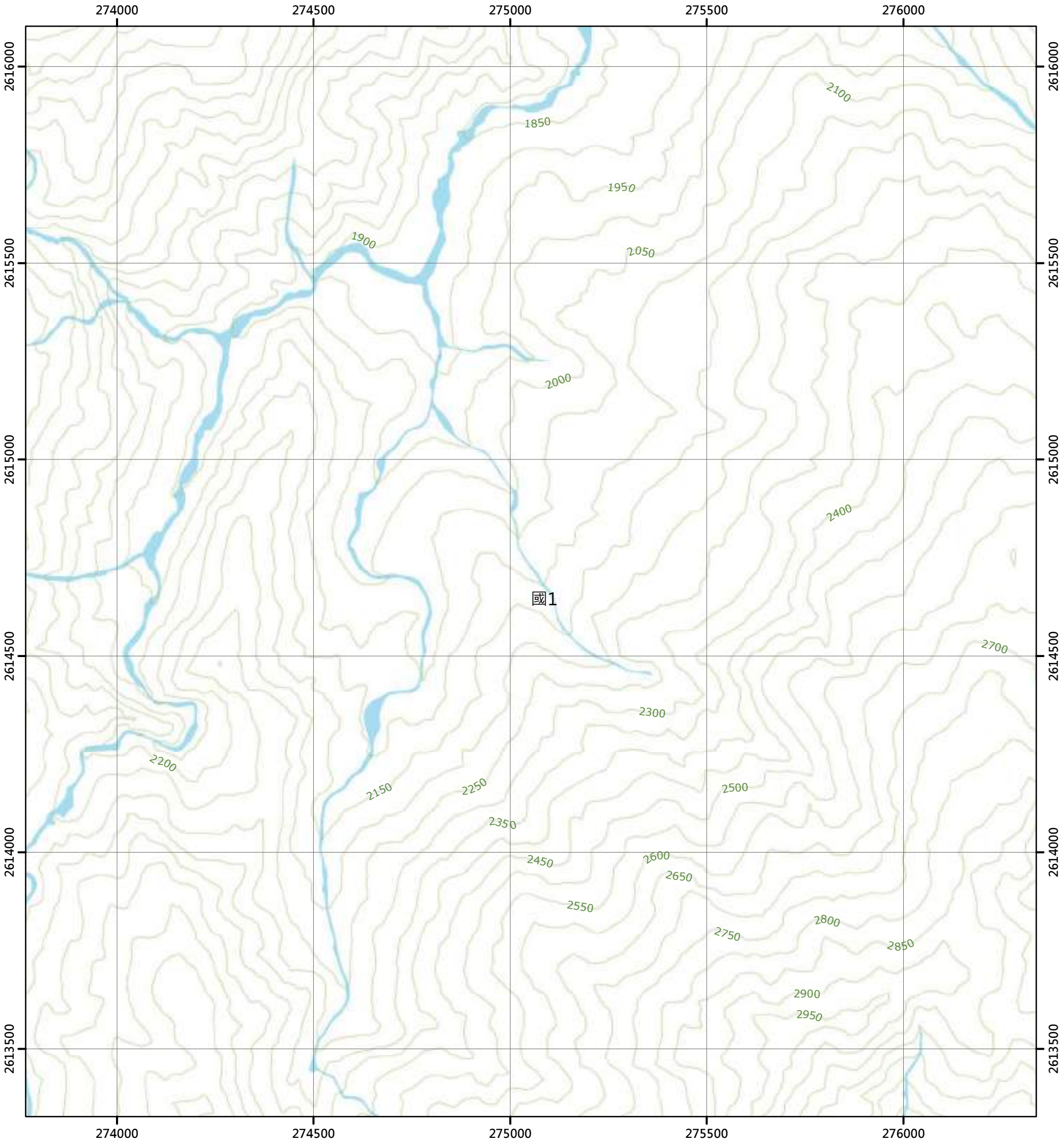

圖例

國土保育地區		海洋資源地區		農業發展地區		城鄉發展地區	
國1	第一類	海1-1	第一類之一	農1	第一類	城1	第一類
國2	第二類	海1-2	第一類之二	農2	第二類	城2-1	第二類之一
國3	第三類	海1-3	第一類之三	農3	第三類	城2-2	第二類之二
國4	第四類	海2	第二類	農4	第四類	城2-3	第二類之三
		海3	第三類	農4(原)	第四類	城3	第三類
				農5	第五類		

N

0 250 500 公尺

96203039 關門(三) 第421頁	96203040 關門(二) 第422頁	96202031 馬鞍溪上游(三) 第423頁
96203049 丹大山(四) 第435頁	96203050 丹大山(一) 第436頁	96202041 丹大山東部(四) 第437頁
96203059 丹大山(三) 第450頁	96203060 丹大山(二) 第451頁	96202051 丹大山東部(三) 第452頁

花蓮縣
萬榮鄉

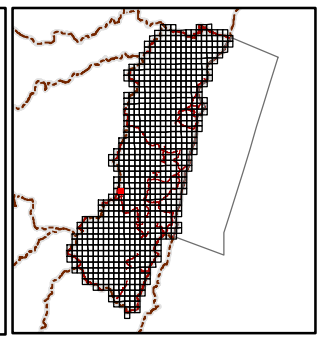

繪製日期：113年2月

丹大山東部(四)

花蓮縣國土功能分區圖

96202041

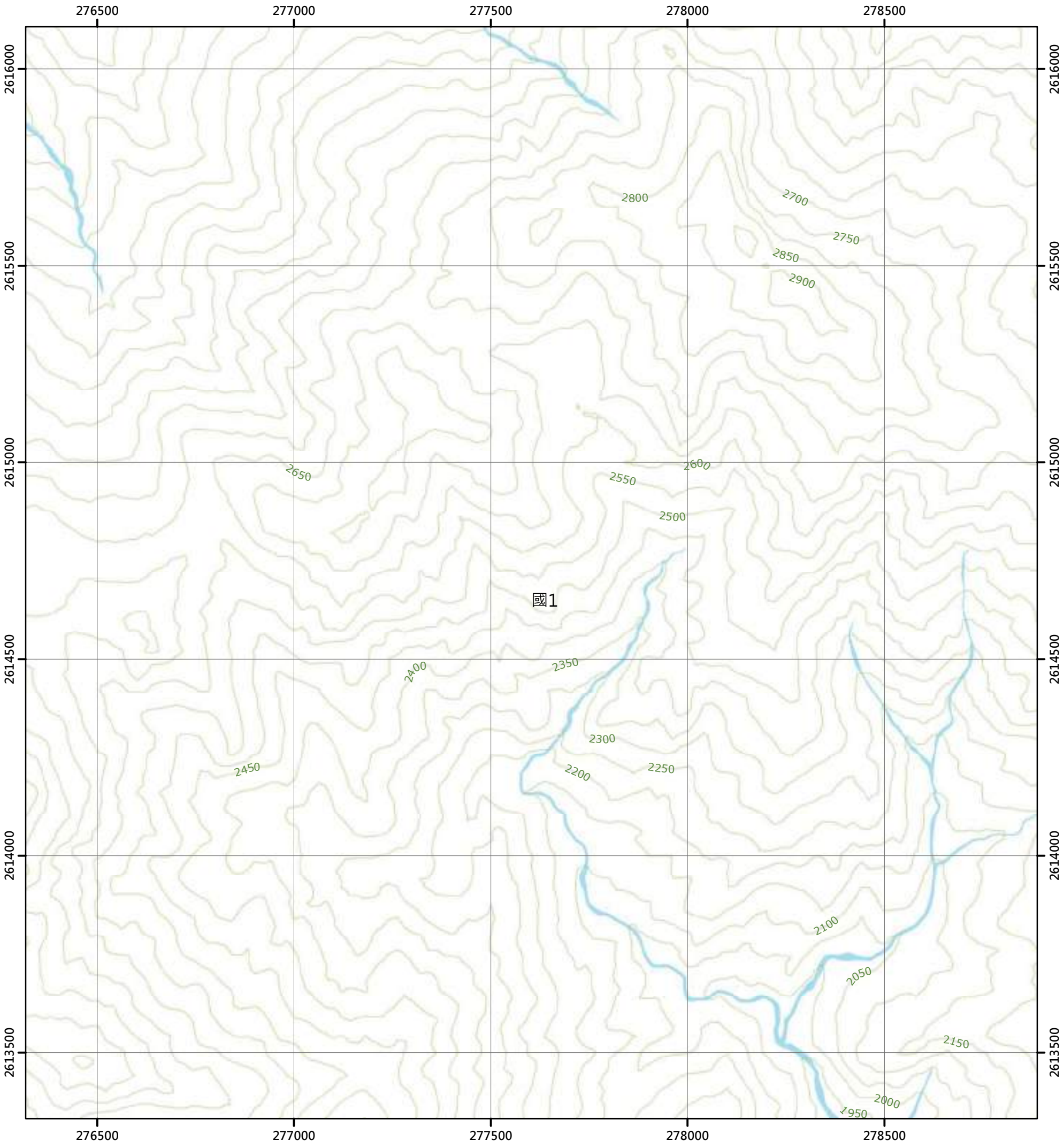

圖例

國土保育地區		海洋資源地區		農業發展地區		城鄉發展地區	
國1	第一類	海1-1	第一類之一	農1	第一類	城1	第一類
國2	第二類	海1-2	第一類之二	農2	第二類	城2-1	第二類之一
國3	第三類	海1-3	第一類之三	農3	第三類	城2-2	第二類之二
國4	第四類	海2	第二類	農4	第四類	城2-3	第二類之三
		海3	第三類	農4(原)	第四類	城3	第三類
				農5	第五類		

N

0 250 500 公尺

96203040 關門(二) 第422頁	96202031 馬鞍溪上游(三) 第423頁	96202032 馬鞍溪上游(二) 第424頁
96203050 丹大山(一) 第436頁	96202041 丹大山東部(四) 第437頁	96202042 丹大山東部(一) 第438頁
96203060 丹大山(二) 第451頁	96202051 丹大山東部(三) 第452頁	96202052 丹大山東部(二) 第453頁

花蓮縣
萬榮鄉

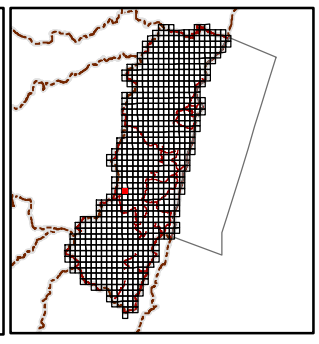

繪製日期：113年2月

丹大山東部(一)

花蓮縣國土功能分區圖

96202042

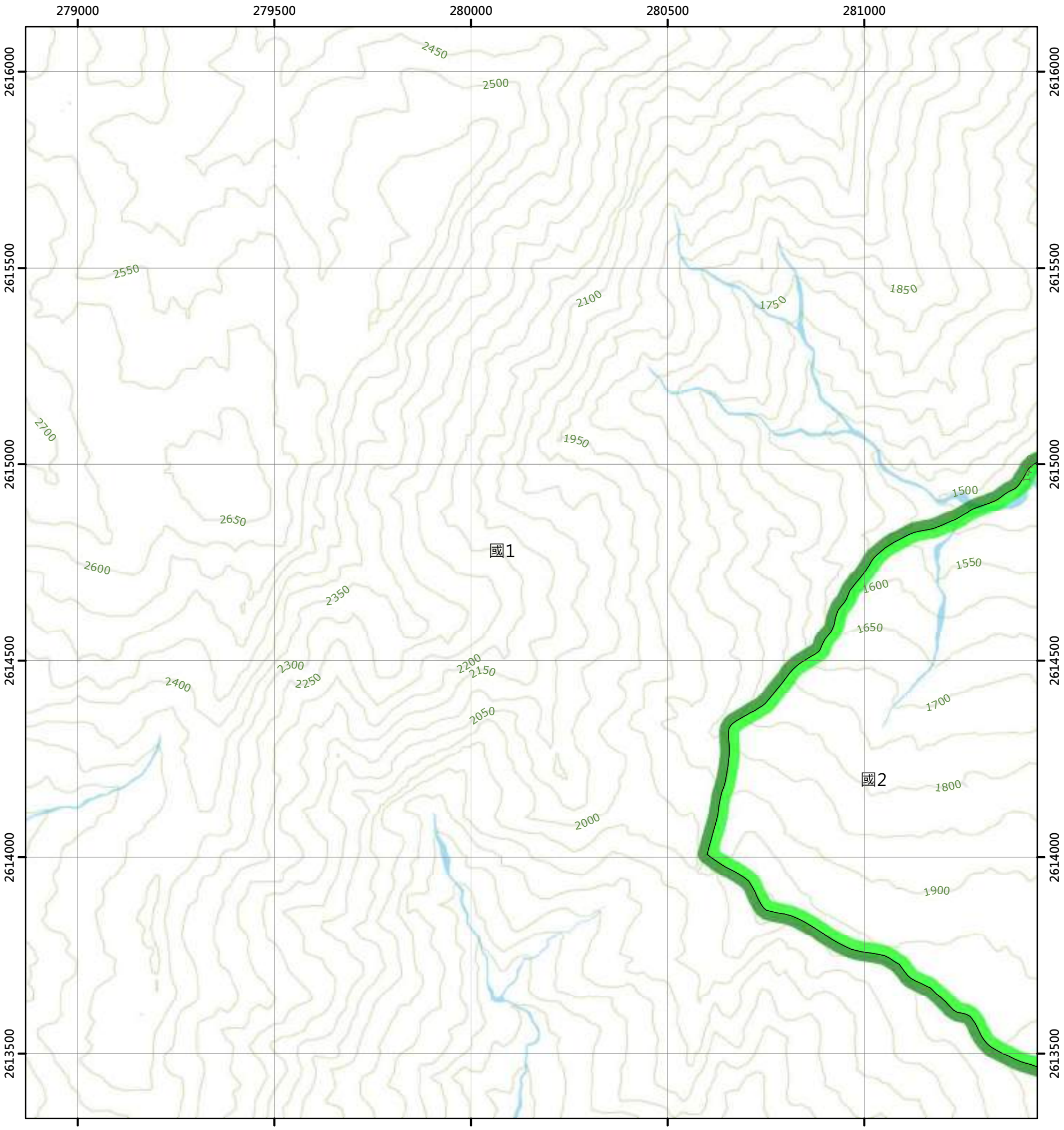

圖例

國土保育地區		海洋資源地區		農業發展地區		城鄉發展地區	
國1	第一類	海1-1	第一類之一	農1	第一類	城1	第一類
國2	第二類	海1-2	第一類之二	農2	第二類	城2-1	第二類之一
國3	第三類	海1-3	第一類之三	農3	第三類	城2-2	第二類之二
國4	第四類	海2	第二類	農4	第四類	城2-3	第二類之三
		海3	第三類	農4(原)	第四類	城3	第三類
				農5	第五類		

N

0 250 500 公尺

96202031 馬鞍溪上游(三) 第423頁	96202032 馬鞍溪上游(二) 第424頁	96202033 馬鞍溪中游(三) 第425頁
96202041 丹大山東部(四) 第437頁	96202042 丹大山東部(一) 第438頁	96202043 拔子山(四) 第439頁
96202051 丹大山東部(三) 第452頁	96202052 丹大山東部(二) 第453頁	96202053 拔子山(三) 第454頁

花蓮縣
萬榮鄉

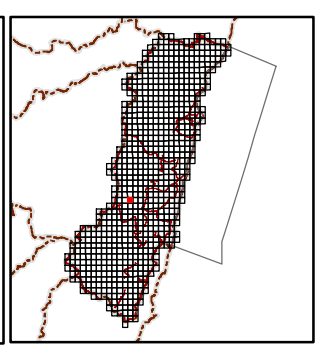

繪製日期：113年2月

拔子山(四)

花蓮縣國土功能分區圖

96202043

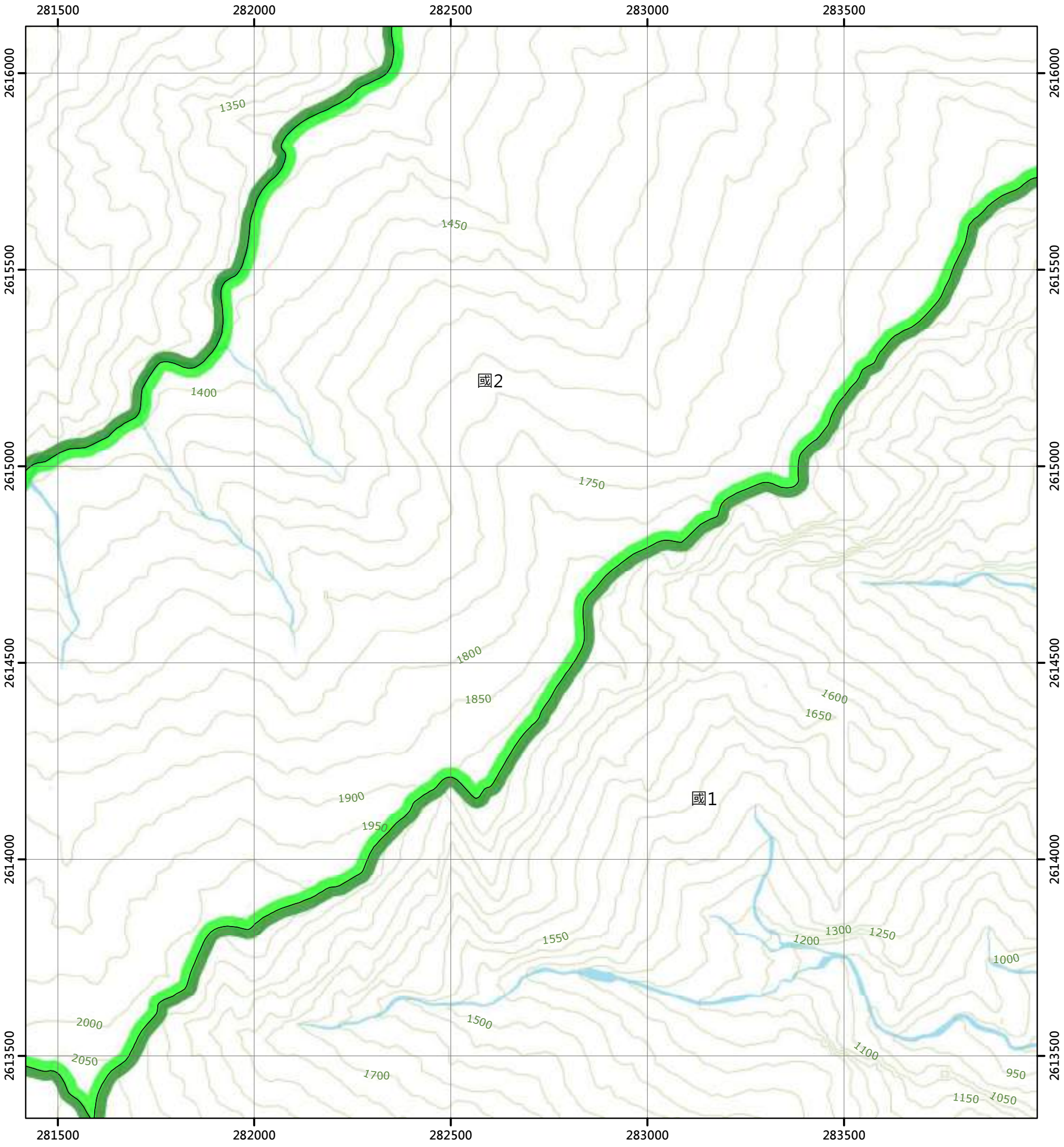

圖例

國土保育地區		海洋資源地區		農業發展地區		城鄉發展地區	
國1	第一類	海1-1	第一類之一	農1	第一類	城1	第一類
國2	第二類	海1-2	第一類之二	農2	第二類	城2-1	第二類之一
國3	第三類	海1-3	第一類之三	農3	第三類	城2-2	第二類之二
國4	第四類	海2	第二類	農4	第四類	城2-3	第二類之三
		海3	第三類	農4(原)	第四類	城3	第三類
				農5	第五類		

N

0 250 500 公尺

96202032 馬鞍溪上游(二) 第424頁	96202033 馬鞍溪中游(三) 第425頁	96202034 馬鞍溪中游(二) 第426頁
96202042 丹大山東部(一) 第438頁	96202043 拔子山(四) 第439頁	96202044 拔子山(一) 第440頁
96202052 丹大山東部(二) 第453頁	96202053 拔子山(三) 第454頁	96202054 拔子山(二) 第455頁

花蓮縣
萬榮鄉

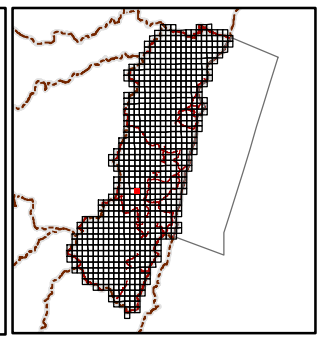

繪製日期：113年2月

拔子山(一)

花蓮縣國土功能分區圖

96202044

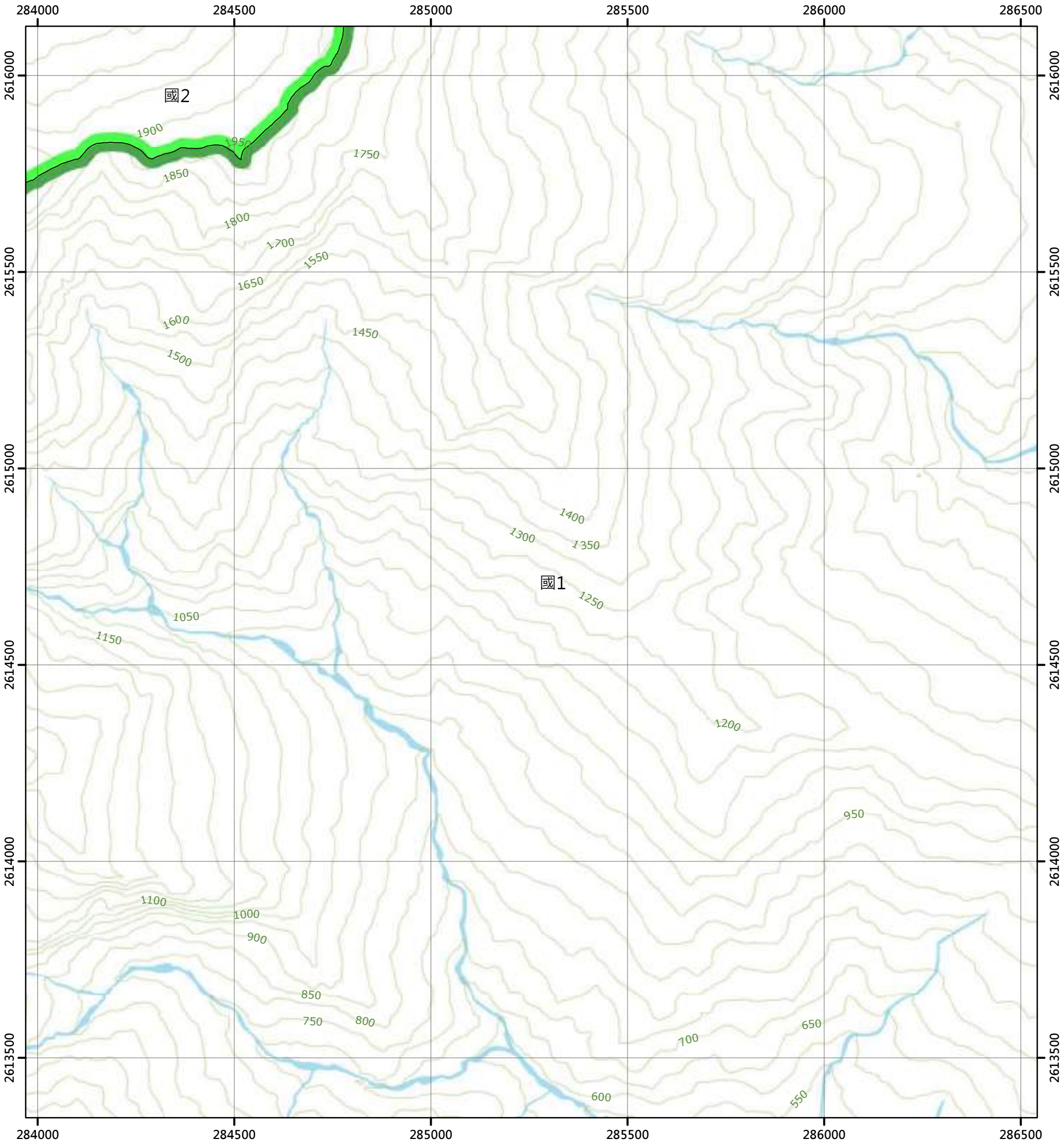

圖例

國土保育地區	海洋資源地區	農業發展地區	城鄉發展地區
國1 第一類	海1-1 第一類之一	農1 第一類	城1 第一類
國2 第二類	海1-2 第一類之二	農2 第二類	城2-1 第二類之一
國3 第三類	海1-3 第一類之三	農3 第三類	城2-2 第二類之二
國4 第四類	海2 第二類	農4 第四類	城2-3 第二類之三
	海3 第三類	農4(原) 第四類	城3 第三類
		農5 第五類	

N

0 250 500 公尺

96202033 馬鞍溪中游(三) 第425頁	96202034 馬鞍溪中游(二) 第426頁	96202035 馬錫山 第427頁
96202043 拔子山(四) 第439頁	96202044 拔子山(一) 第440頁	96202045 嘉羅蘭山 第441頁
96202053 拔子山(三) 第454頁	96202054 拔子山(二) 第455頁	96202055 溪頭 第456頁

花蓮縣
萬榮鄉

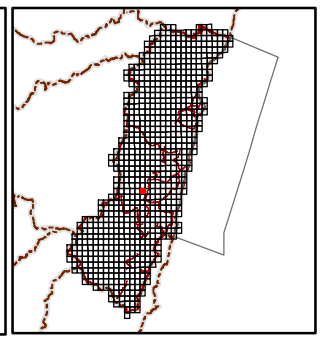

繪製日期：113年2月

嘉羅蘭山

花蓮縣國土功能分區圖

96202045

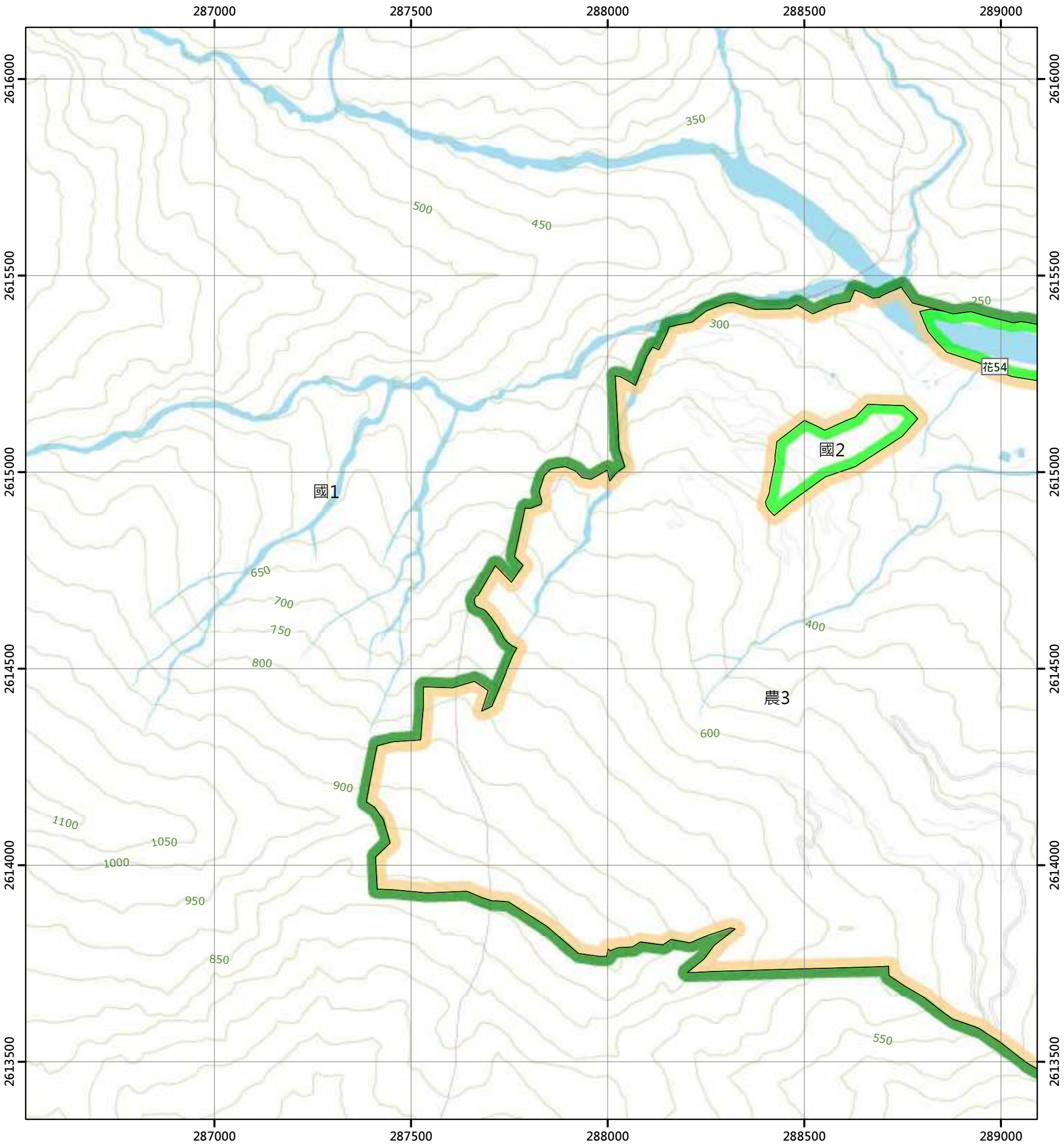

圖例

國土保育地區		海洋資源地區		農業發展地區		城鄉發展地區	
國1	第一類	海1-1	第一類之一	農1	第一類	城1	第一類
國2	第二類	海1-2	第一類之二	農2	第二類	城2-1	第二類之一
國3	第三類	海1-3	第一類之三	農3	第三類	城2-2	第二類之二
國4	第四類	海2	第二類	農4	第四類	城2-3	第二類之三
		海3	第三類	農4(原)	第四類	城3	第三類
				農5	第五類		

N

0 250 500 公尺

96202034 馬鞍溪中游(二) 第426頁	96202035 馬錫山 第427頁	96202036 水鷹頭 第428頁
96202044 拔子山(一) 第440頁	96202045 嘉羅蘭山 第441頁	96202046 阿他階 第442頁
96202054 拔子山(二) 第455頁	96202055 溪頭 第456頁	96202056 大和 第457頁

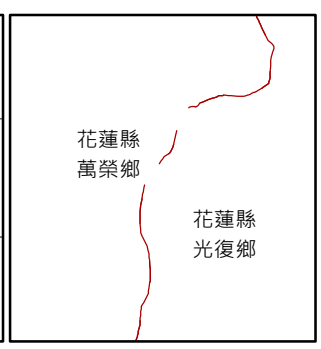

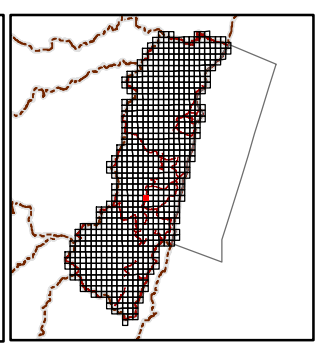

繪製日期：113年2月

阿他階

花蓮縣國土功能分區圖

96202046

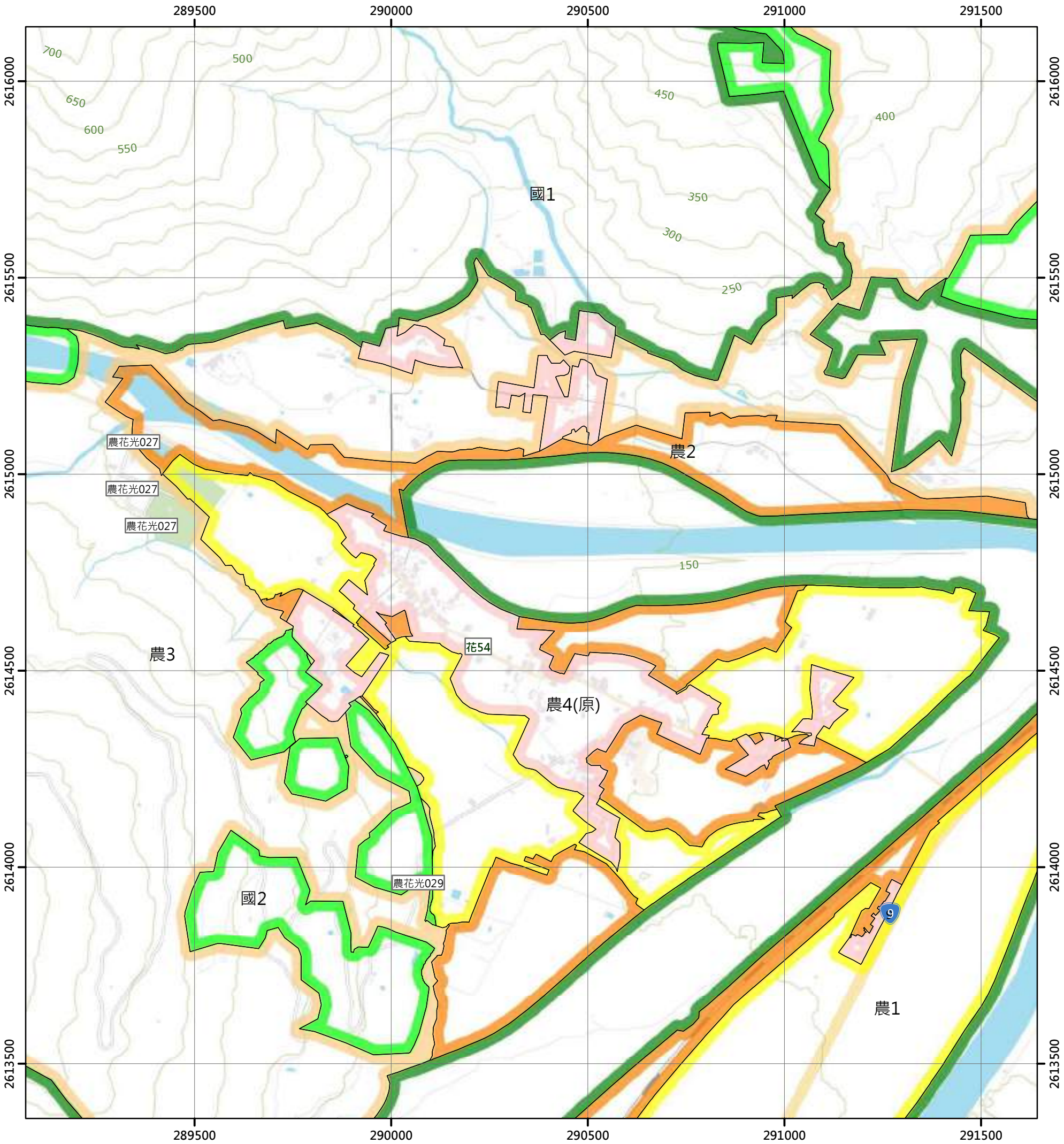

圖例

國土保育地區		海洋資源地區		農業發展地區		城鄉發展地區	
國1	第一類	海1-1	第一類之一	農1	第一類	城1	第一類
國2	第二類	海1-2	第一類之二	農2	第二類	城2-1	第二類之一
國3	第三類	海1-3	第一類之三	農3	第三類	城2-2	第二類之二
國4	第四類	海2	第二類	農4	第四類	城2-3	第二類之三
		海3	第三類	農4(原)	第四類	城3	第三類
				農5	第五類		

N

0 250 500 公尺

96202035 馬錫山 第427頁	96202036 水廣頭 第428頁	96202037 光復 第429頁
96202045 嘉蘿蘭山 第441頁	96202046 阿他階 第442頁	96202047 馬富 第443頁
96202055 溪頭 第456頁	96202056 大和 第457頁	96202057 加禮灣 第458頁

花蓮縣
光復鄉

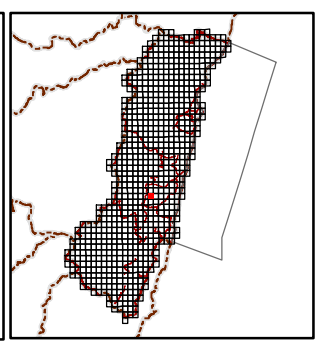

繪製日期：113年2月

馬富

花蓮縣國土功能分區圖

96202047

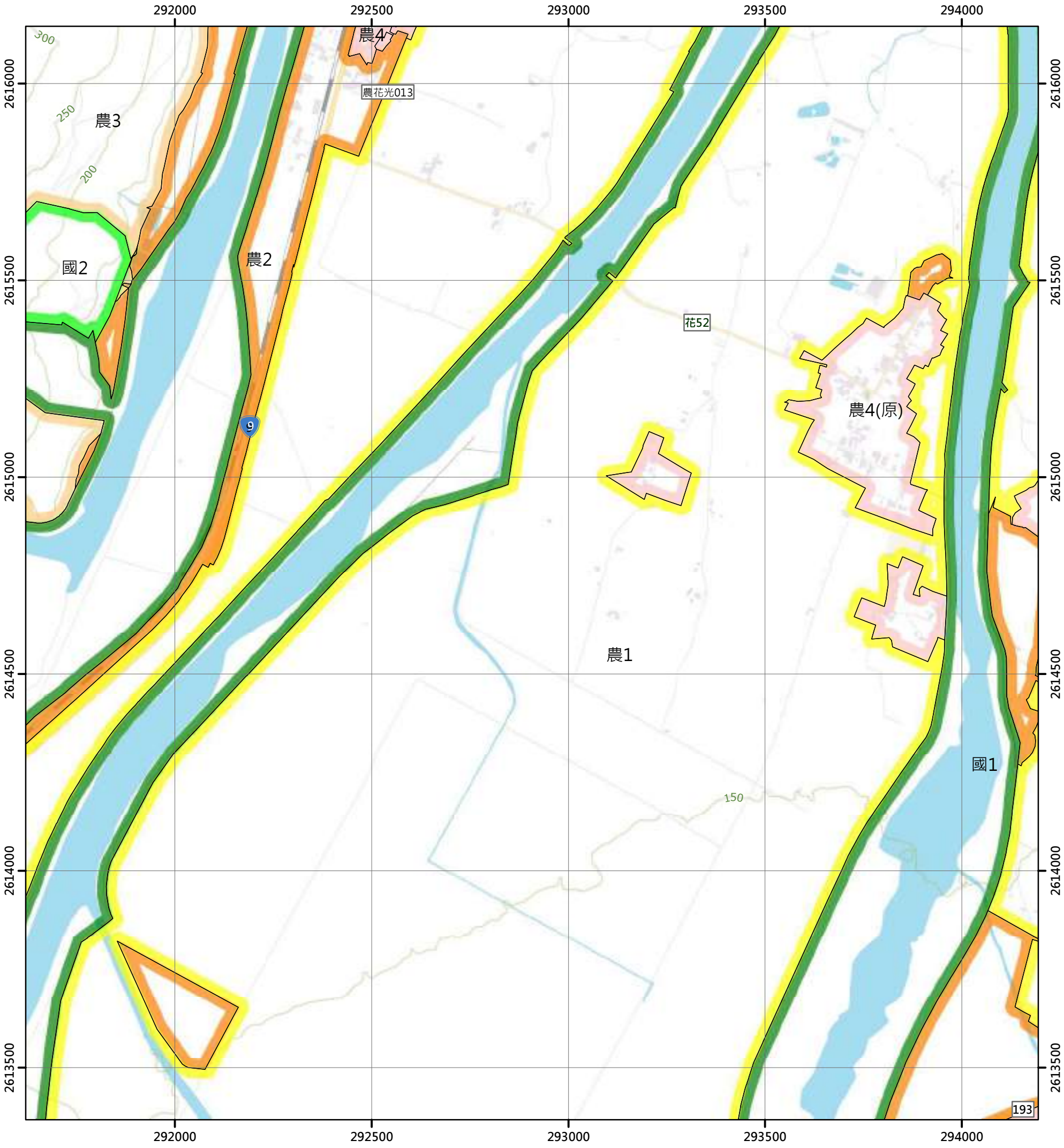

圖例

國土保育地區		海洋資源地區		農業發展地區		城鄉發展地區	
國1	第一類	海1-1	第一類之一	農1	第一類	城1	第一類
國2	第二類	海1-2	第一類之二	農2	第二類	城2-1	第二類之一
國3	第三類	海1-3	第一類之三	農3	第三類	城2-2	第二類之二
國4	第四類	海2	第二類	農4	第四類	城2-3	第二類之三
		海3	第三類	農4(原)	第四類	城3	第三類
				農5	第五類		

N

0 250 500 公尺

96202036 水廣頭 第428頁	96202037 光復 第429頁	96202038 富田 第430頁
96202046 阿他階 第442頁	96202047 馬富 第443頁	96202048 砂荖 第444頁
96202056 大和 第457頁	96202057 加禮灣 第458頁	96202058 阿羅朗(東) 第459頁

花蓮縣
光復鄉

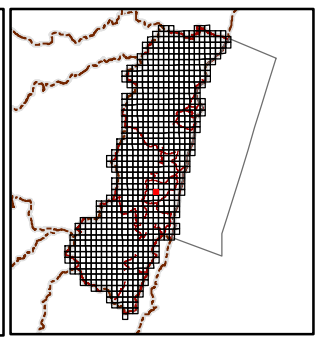

繪製日期：113年2月

砂荖

花蓮縣國土功能分區圖

96202048

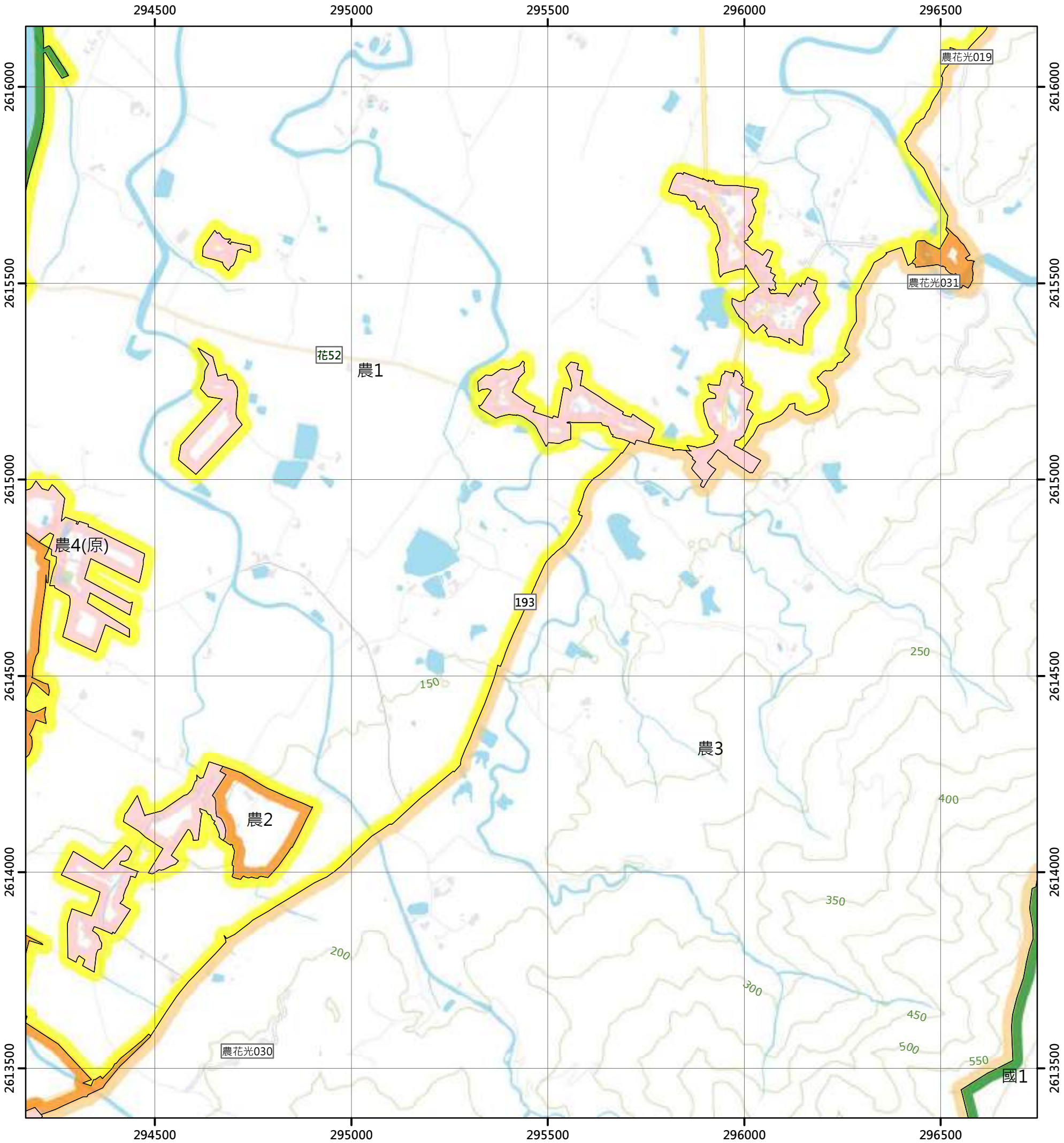

圖例

國土保育地區		海洋資源地區		農業發展地區		城鄉發展地區	
國1	第一類	海1-1	第一類之一	農1	第一類	城1	第一類
國2	第二類	海1-2	第一類之二	農2	第二類	城2-1	第二類之一
國3	第三類	海1-3	第一類之三	農3	第三類	城2-2	第二類之二
國4	第四類	海2	第二類	農4	第四類	城2-3	第二類之三
		海3	第三類	農4(原)	第四類	城3	第三類
				農5	第五類		

N

0 250 500 公尺

96202037 光復 第429頁	96202038 富田 第430頁	96202039 阿托莫 第431頁
96202047 馬富 第443頁	96202048 砂荖 第444頁	96202049 貓公越 第445頁
96202057 加禮灣 第458頁	96202058 阿羅朗(東) 第459頁	96202059 丁子漏溪上游 第460頁

花蓮縣
光復鄉

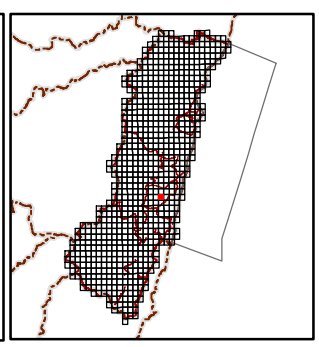

繪製日期：113年2月

貓公越

花蓮縣國土功能分區圖

96202049

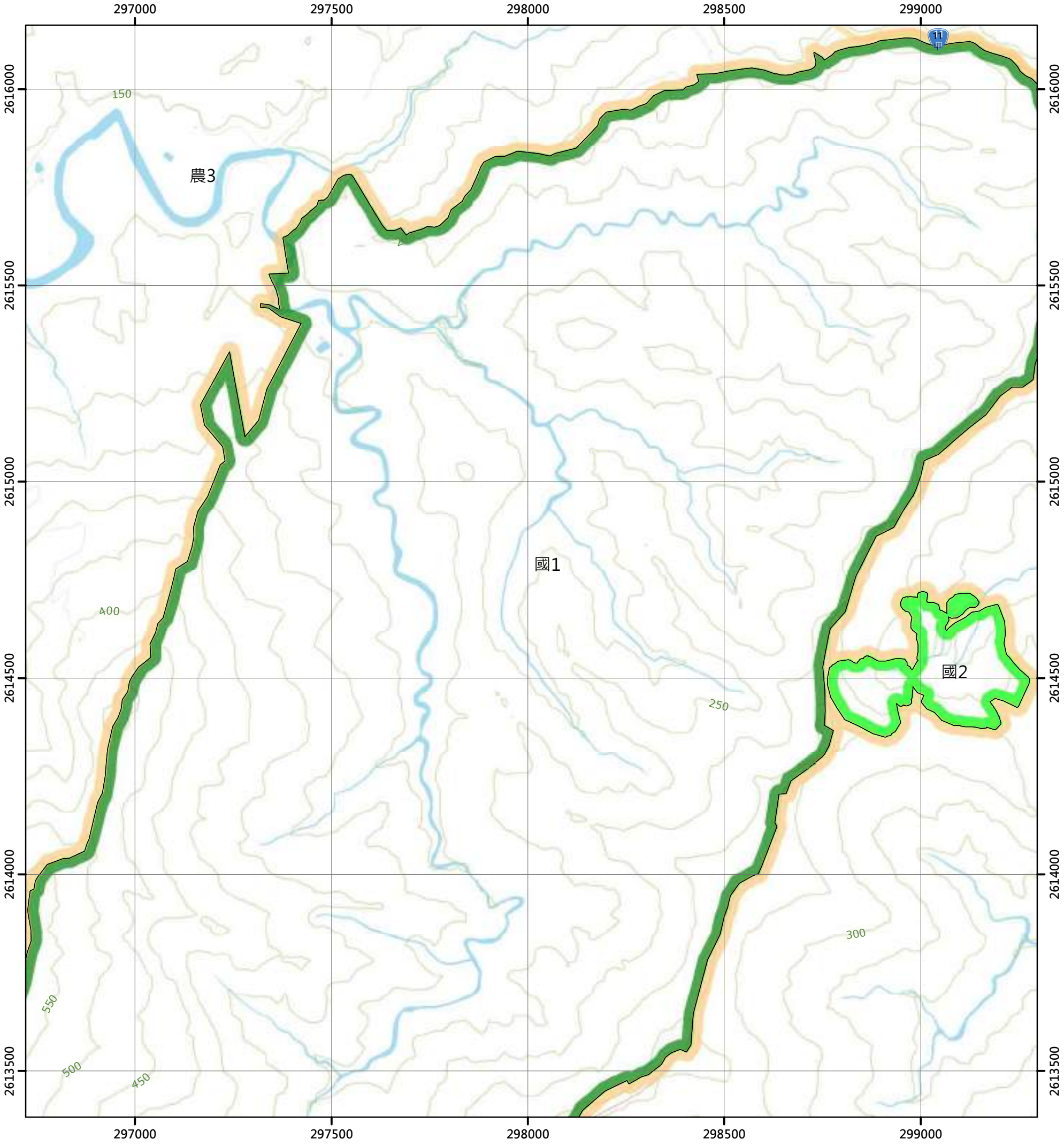

圖例

國土保育地區
- 國1 第一類
- 國2 第二類
- 國3 第三類
- 國4 第四類

海洋資源地區
- 海1-1 第一類之一
- 海1-2 第一類之二
- 海1-3 第一類之三
- 海2 第二類
- 海3 第三類

農業發展地區
- 農1 第一類
- 農2 第二類
- 農3 第三類
- 農4 第四類
- 農4(原) 第四類
- 農5 第五類

城鄉發展地區
- 城1 第一類
- 城2-1 第二類之一
- 城2-2 第二類之二
- 城2-3 第二類之三
- 城3 第三類

N

0 250 500 公尺

96202038 富田 第430頁	96202039 阿托莫 第431頁	96202040 利哈岸 第432頁
96202048 砂荖 第444頁	96202049 貓公越 第445頁	96202050 泰來農場 第446頁
96202058 阿羅朗(東) 第459頁	96202059 丁子漏溪上游 第460頁	96202060 溪底 第461頁

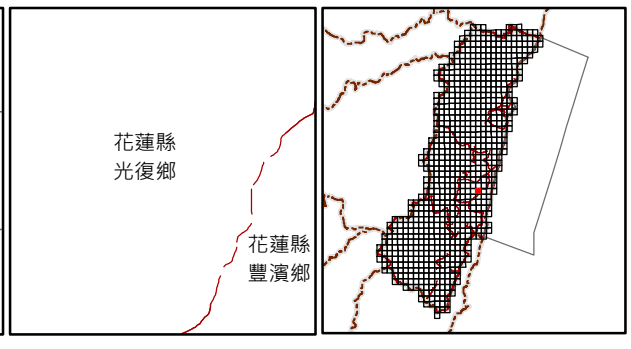

繪製日期：113年2月

泰來農場

花蓮縣國土功能分區圖

96202050

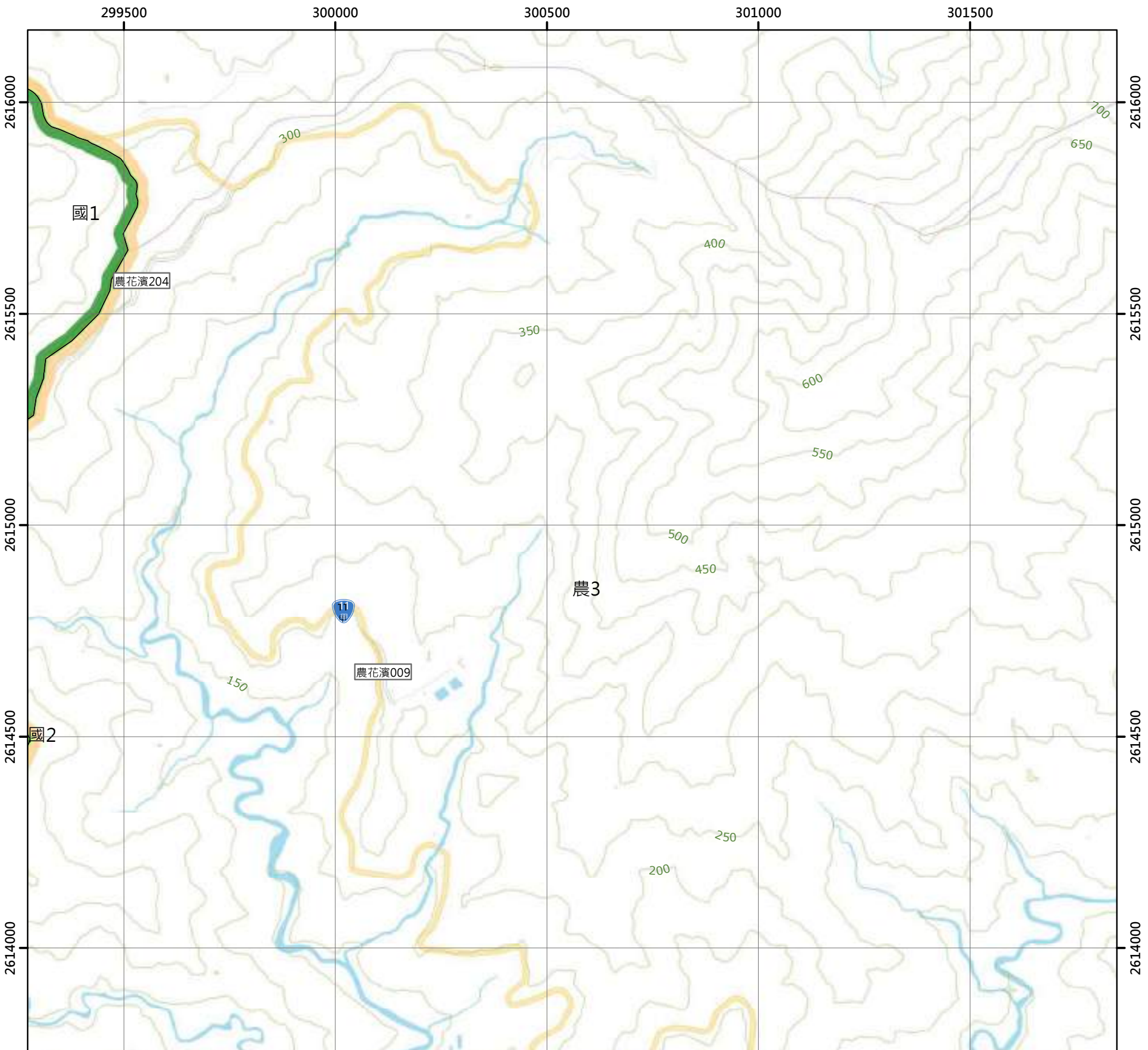

圖例

國土保育地區		海洋資源地區		農業發展地區		城鄉發展地區	
國1	第一類	海1-1	第一類之一	農1	第一類	城1	第一類
國2	第二類	海1-2	第一類之二	農2	第二類	城2-1	第二類之一
國3	第三類	海1-3	第一類之三	農3	第三類	城2-2	第二類之二
國4	第四類	海2	第二類	農4	第四類	城2-3	第二類之三
		海3	第三類	農4(原)	第四類	城3	第三類
				農5	第五類		

N

0 250 500 公尺

96202039 阿托莫 第431頁	96202040 利哈岸 第432頁	97203031 大不岸山 第433頁
96202049 貓公趟 第445頁	96202050 泰來農場 第446頁	97203041 東興 第447頁
96202059 丁子漏溪上游 第460頁	96202060 溪底 第461頁	97203051 豐濱 第462頁

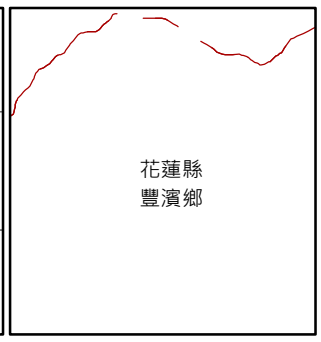

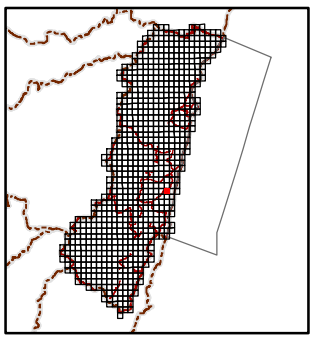

繪製日期：113年2月

東興

花蓮縣國土功能分區圖

97203041

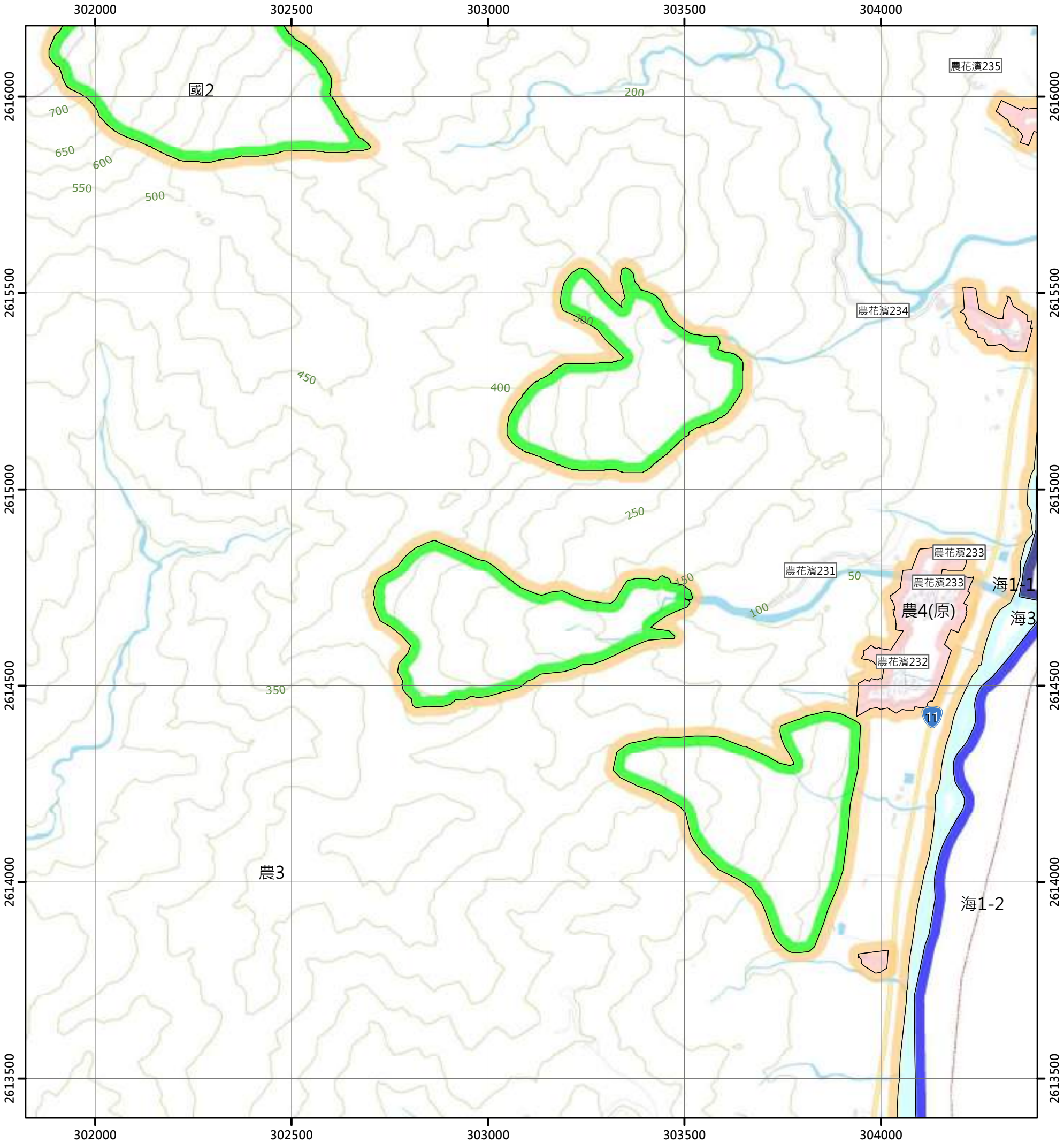

圖例

國土保育地區		海洋資源地區		農業發展地區		城鄉發展地區	
國1	第一類	海1-1	第一類之一	農1	第一類	城1	第一類
國2	第二類	海1-2	第一類之二	農2	第二類	城2-1	第二類之一
國3	第三類	海1-3	第一類之三	農3	第三類	城2-2	第二類之二
國4	第四類	海2	第二類	農4	第四類	城2-3	第二類之三
		海3	第三類	農4(原)	第四類	城3	第三類
				農5	第五類		

N

0 250 500 公尺

96202040 利哈岸 第432頁	97203031 大不岸山 第433頁	97203032 新社 第434頁
96202050 泰來農場 第446頁	97203041 東興 第447頁	97203042 新莊海濱 第448頁
96202060 溪底 第461頁	97203051 豐濱 第462頁	

花蓮縣
豐濱鄉

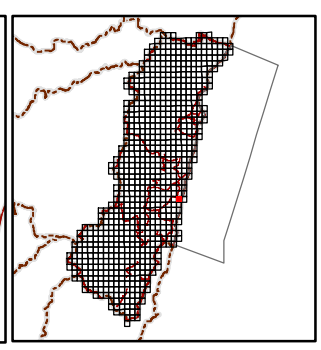

繪製日期：113年2月

新莊海濱

花蓮縣國土功能分區圖

97203042

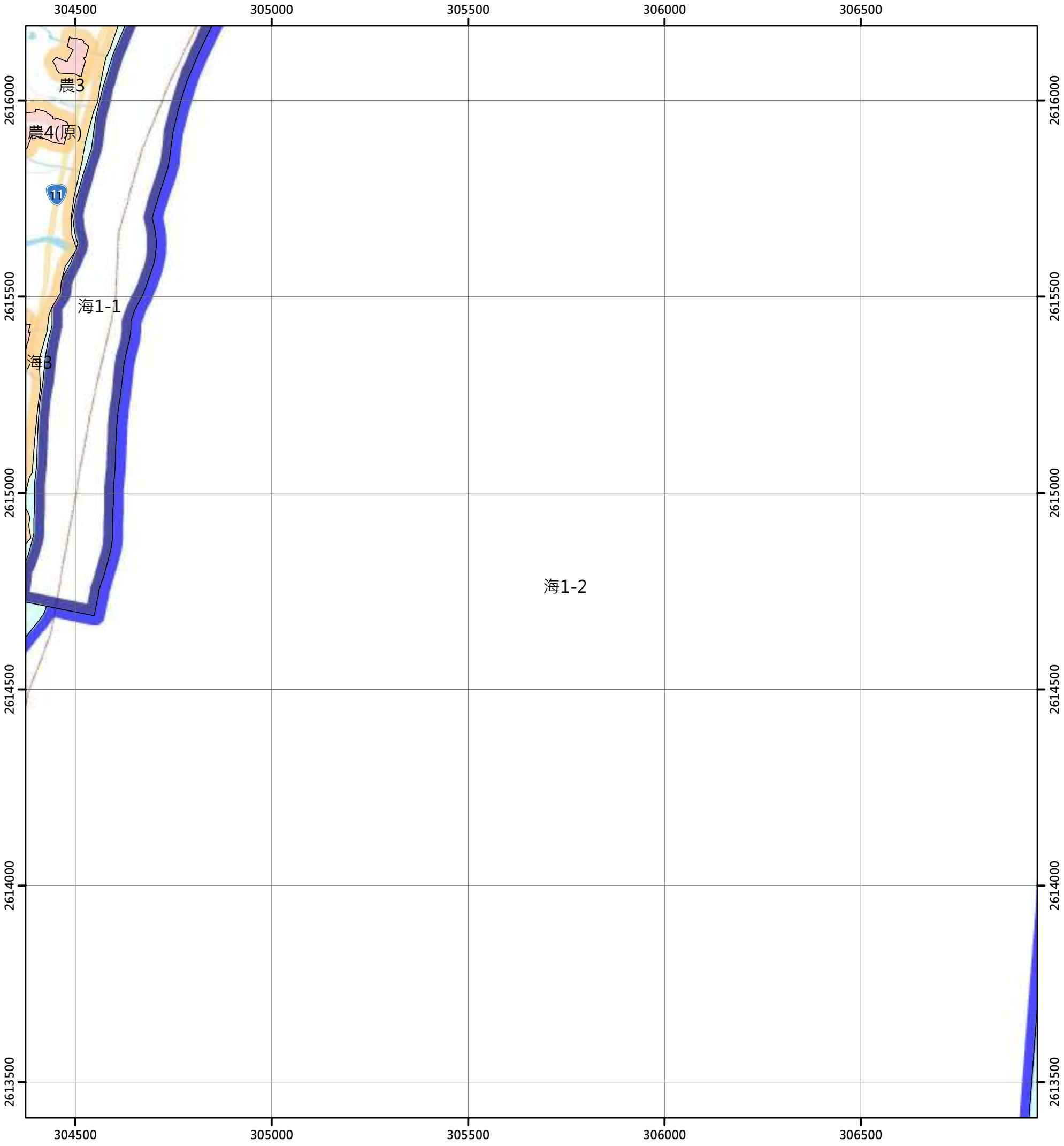

圖例

國土保育地區		海洋資源地區		農業發展地區		城鄉發展地區	
國1	第一類	海1-1	第一類之一	農1	第一類	城1	第一類
國2	第二類	海1-2	第一類之二	農2	第二類	城2-1	第二類之一
國3	第三類	海1-3	第一類之三	農3	第三類	城2-2	第二類之二
國4	第四類	海2	第二類	農4	第四類	城2-3	第二類之三
		海3	第三類	農4(原)	第四類	城3	第三類
				農5	第五類		

N

0 250 500 公尺

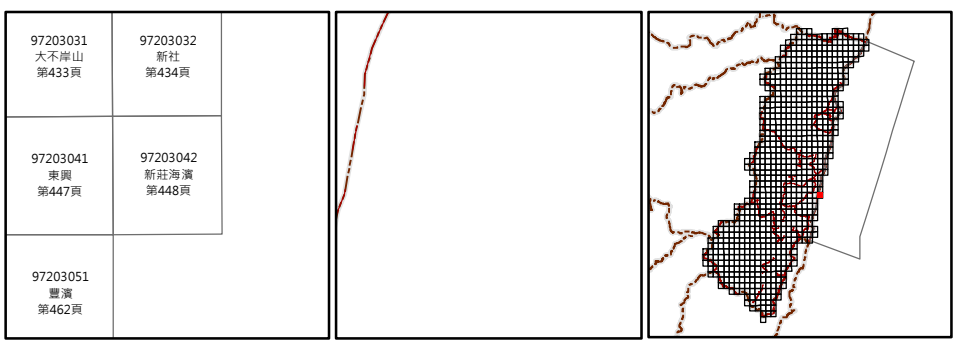

繪製日期：113年2月

丹大東溪上游(二)

花蓮縣國土功能分區圖

96203058

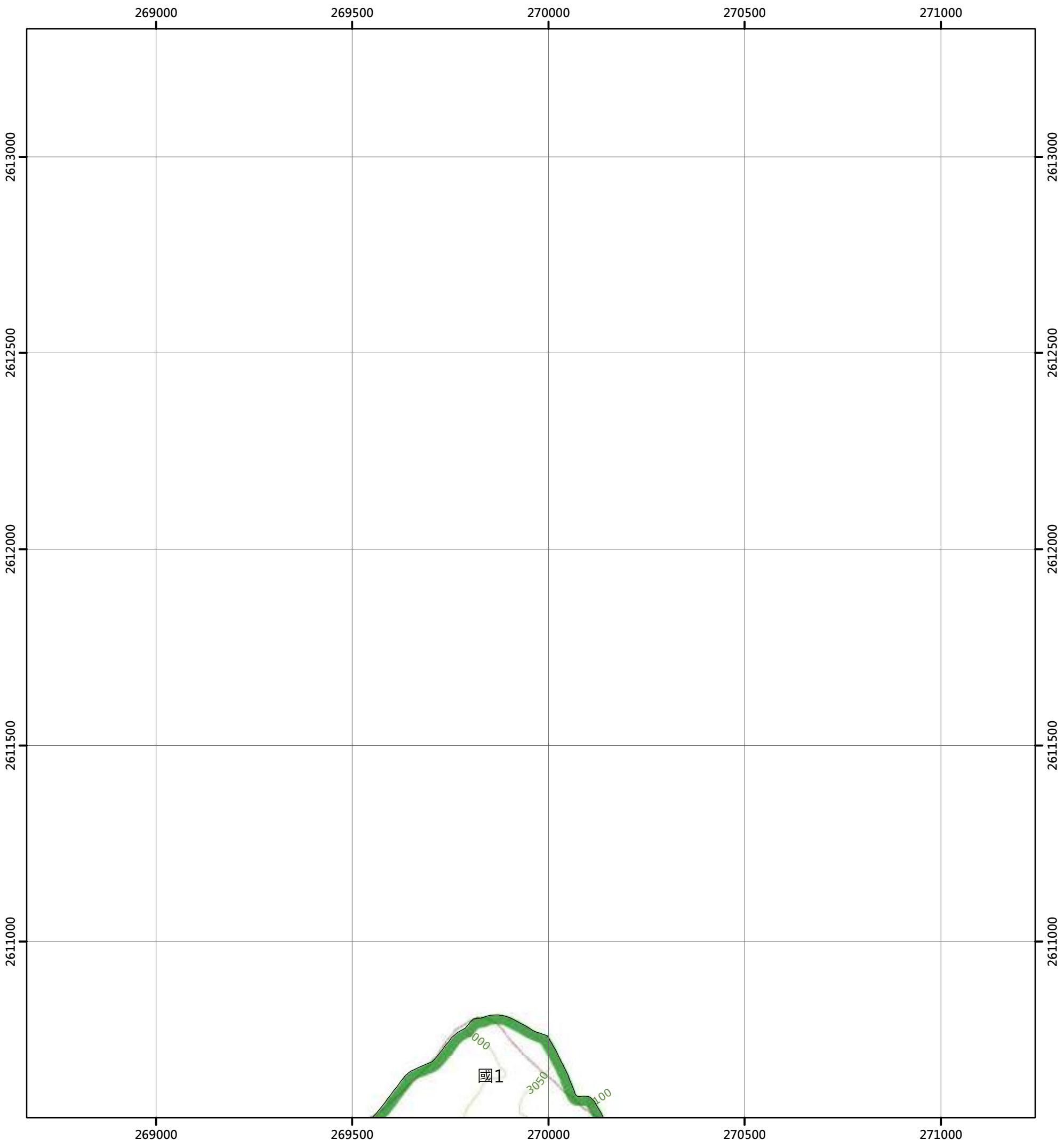

圖例

國土保育地區		海洋資源地區		農業發展地區		城鄉發展地區	
國1	第一類	海1-1	第一類之一	農1	第一類	城1	第一類
國2	第二類	海1-2	第一類之二	農2	第二類	城2-1	第二類之一
國3	第三類	海1-3	第一類之三	農3	第三類	城2-2	第二類之二
國4	第四類	海2	第二類	農4	第四類	城2-3	第二類之三
		海3	第三類	農4(原)	第四類	城3	第三類
				農5	第五類		

N

0 250 500 公尺

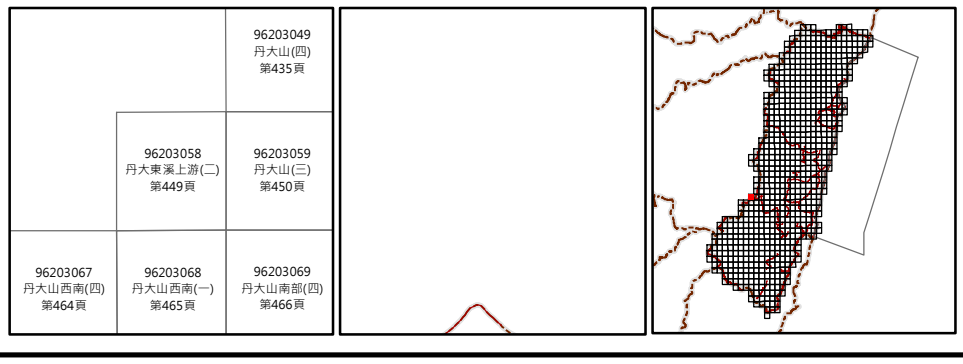

繪製日期：113年2月

丹大山(三)

花蓮縣國土功能分區圖

96203059

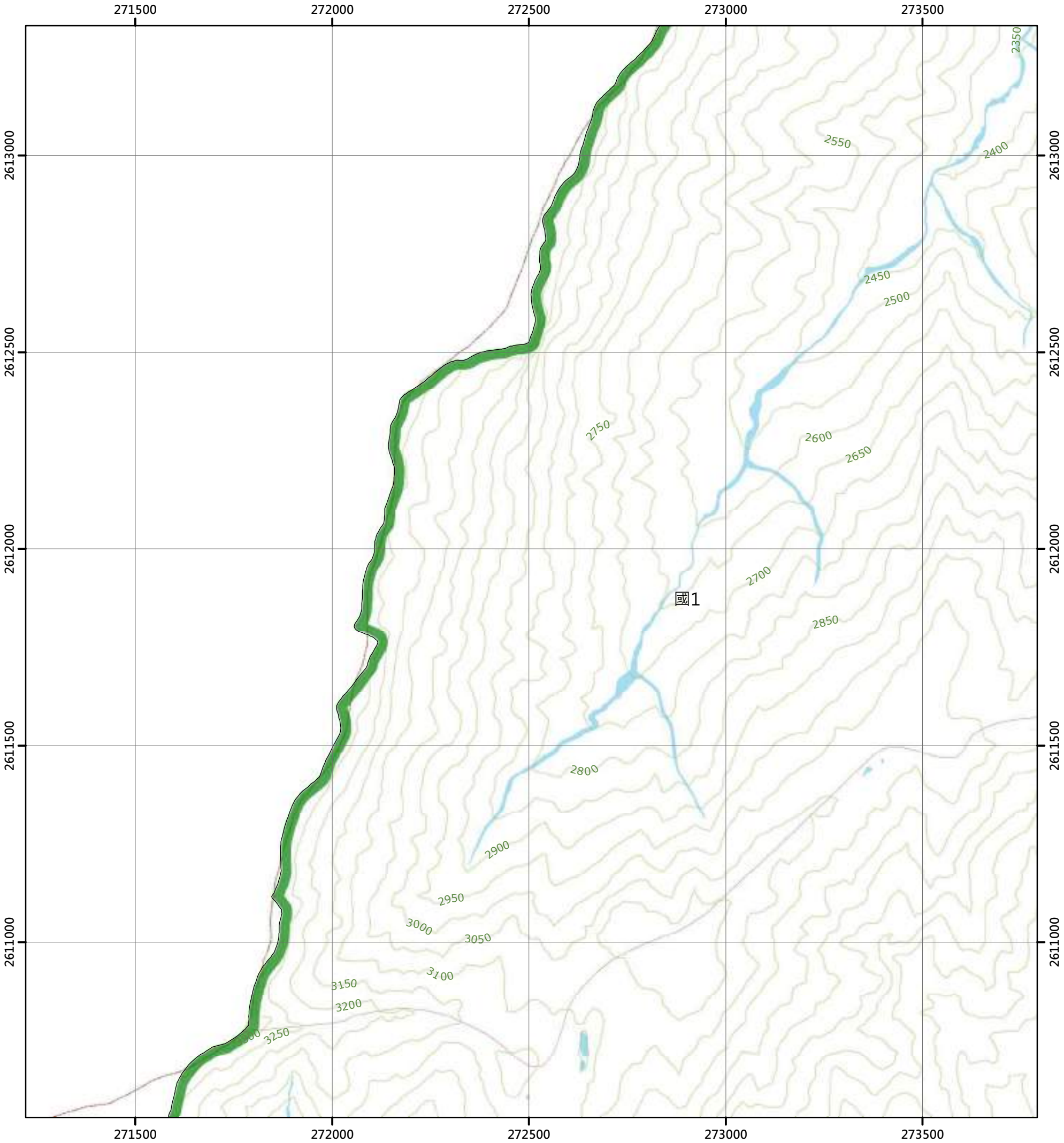

圖例

國土保育地區		海洋資源地區		農業發展地區		城鄉發展地區	
國1	第一類	海1-1	第一類之一	農1	第一類	城1	第一類
國2	第二類	海1-2	第一類之二	農2	第二類	城2-1	第二類之一
國3	第三類	海1-3	第一類之三	農3	第三類	城2-2	第二類之二
國4	第四類	海2	第二類	農4	第四類	城2-3	第二類之三
		海3	第三類	農4(原)	第四類	城3	第三類
				農5	第五類		

N

0 250 500 公尺

	96203049 丹大山(四) 第435頁	96203050 丹大山(一) 第436頁
96203058 丹大東溪上游(二) 第449頁	96203059 丹大山(三) 第450頁	96203060 丹大山(二) 第451頁
96203068 丹大山西南(一) 第465頁	96203069 丹大山南部(四) 第466頁	96203070 丹大山南部(一) 第467頁

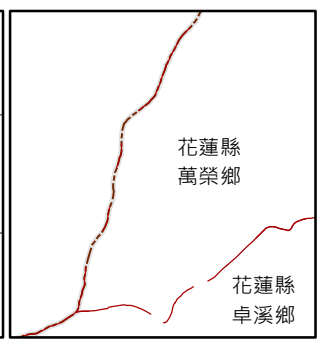

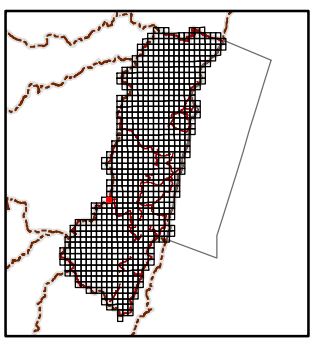

繪製日期：113年2月

丹大山(二)

花蓮縣國土功能分區圖

96203060

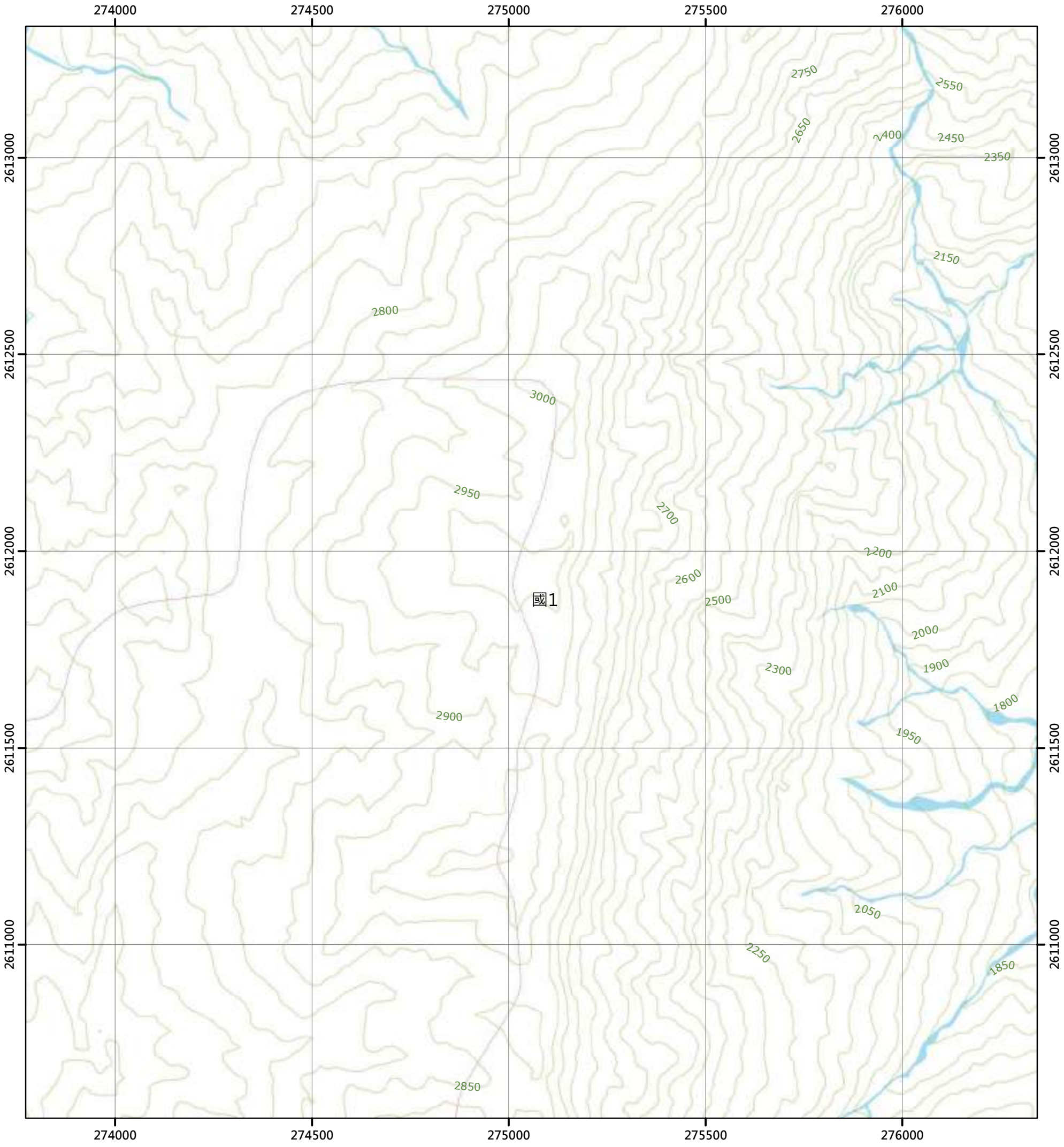

圖例

國土保育地區		海洋資源地區		農業發展地區		城鄉發展地區	
國1	第一類	海1-1	第一類之一	農1	第一類	城1	第一類
國2	第二類	海1-2	第一類之二	農2	第二類	城2-1	第二類之一
國3	第三類	海1-3	第一類之三	農3	第三類	城2-2	第二類之二
國4	第四類	海2	第二類	農4	第四類	城2-3	第二類之三
		海3	第三類	農4(原)	第四類	城3	第三類
				農5	第五類		

N

0 250 500 公尺

96203049 丹大山(四) 第435頁	96203050 丹大山(一) 第436頁	96202041 丹大山東部(四) 第437頁
96203059 丹大山(三) 第450頁	96203060 丹大山(二) 第451頁	96202051 丹大山東部(三) 第452頁
96203069 丹大山南部(四) 第466頁	96203070 丹大山南部(一) 第467頁	96202061 虎頭山西部(四) 第468頁



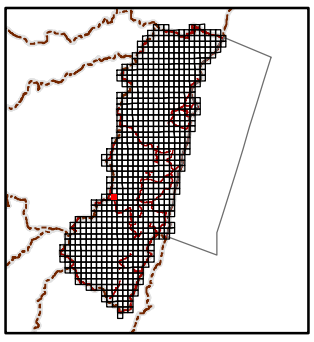

繪製日期：113年2月

丹大山東部(三)

花蓮縣國土功能分區圖

96202051

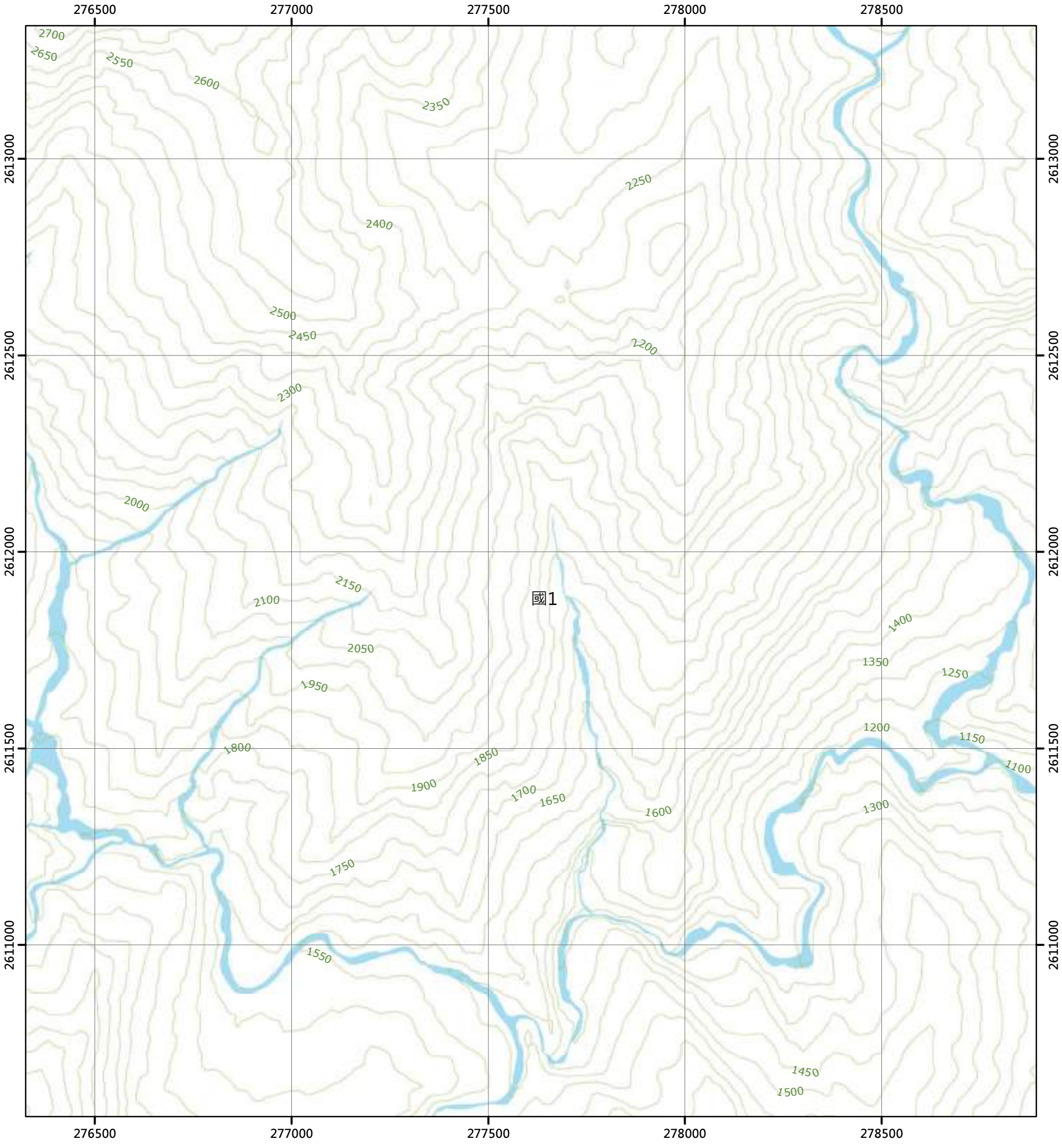

圖例

國土保育地區		海洋資源地區		農業發展地區		城鄉發展地區	
國1	第一類	海1-1	第一類之一	農1	第一類	城1	第一類
國2	第二類	海1-2	第一類之二	農2	第二類	城2-1	第二類之一
國3	第三類	海1-3	第一類之三	農3	第三類	城2-2	第二類之二
國4	第四類	海2	第二類	農4	第四類	城2-3	第二類之三
		海3	第三類	農4(原)	第四類	城3	第三類
				農5	第五類		

N

0 250 500 公尺

96203050 丹大山(一) 第436頁	96202041 丹大山東部(四) 第437頁	96202042 丹大山東部(一) 第438頁
96203060 丹大山(二) 第451頁	96202051 丹大山東部(三) 第452頁	96202052 丹大山東部(二) 第453頁
96203070 丹大山南部(一) 第467頁	96202061 虎頭山西部(四) 第468頁	96202062 虎頭山西部(一) 第469頁

花蓮縣
萬榮鄉

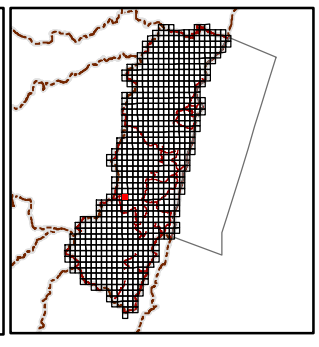

繪製日期：113年2月

丹大山東部(二)

花蓮縣國土功能分區圖

96202052

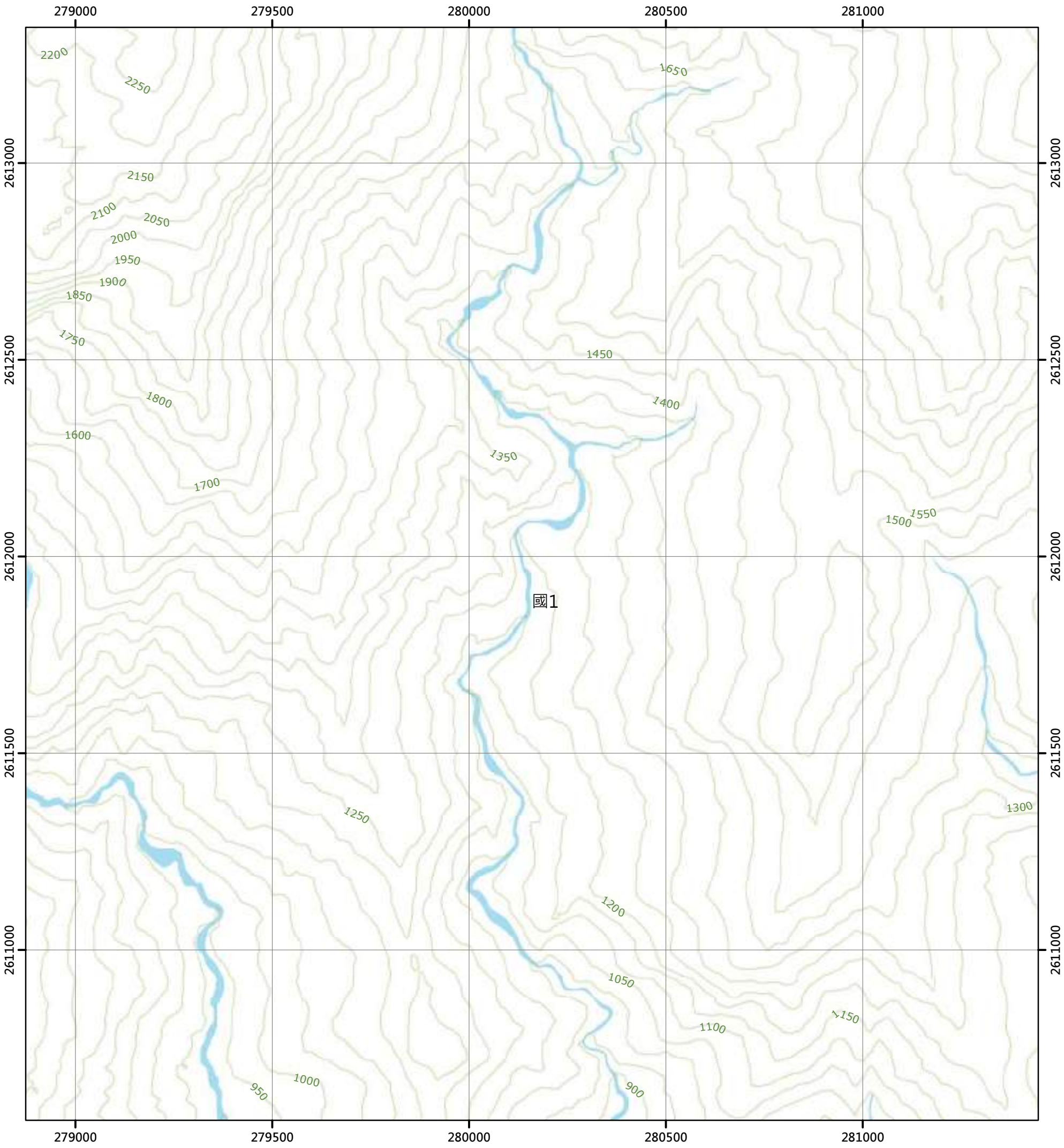

圖例

國土保育地區		海洋資源地區		農業發展地區		城鄉發展地區	
國1	第一類	海1-1	第一類之一	農1	第一類	城1	第一類
國2	第二類	海1-2	第一類之二	農2	第二類	城2-1	第二類之一
國3	第三類	海1-3	第一類之三	農3	第三類	城2-2	第二類之二
國4	第四類	海2	第二類	農4	第四類	城2-3	第二類之三
		海3	第三類	農4(原)	第四類	城3	第三類
				農5	第五類		

N

0 250 500 公尺

96202041 丹大山東部(四) 第437頁	96202042 丹大山東部(一) 第438頁	96202043 拔子山(四) 第439頁
96202051 丹大山東部(三) 第452頁	96202052 丹大山東部(二) 第453頁	96202053 拔子山(三) 第454頁
96202061 虎頭山西部(四) 第468頁	96202062 虎頭山西部(一) 第469頁	96202063 虎頭山(四) 第470頁

花蓮縣
萬榮鄉

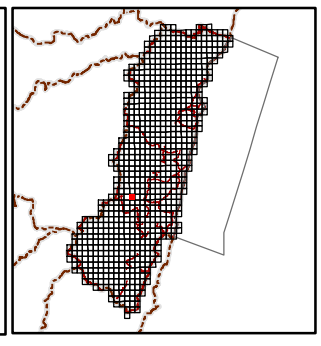

繪製日期：113年2月

拔子山(三)

花蓮縣國土功能分區圖

96202053

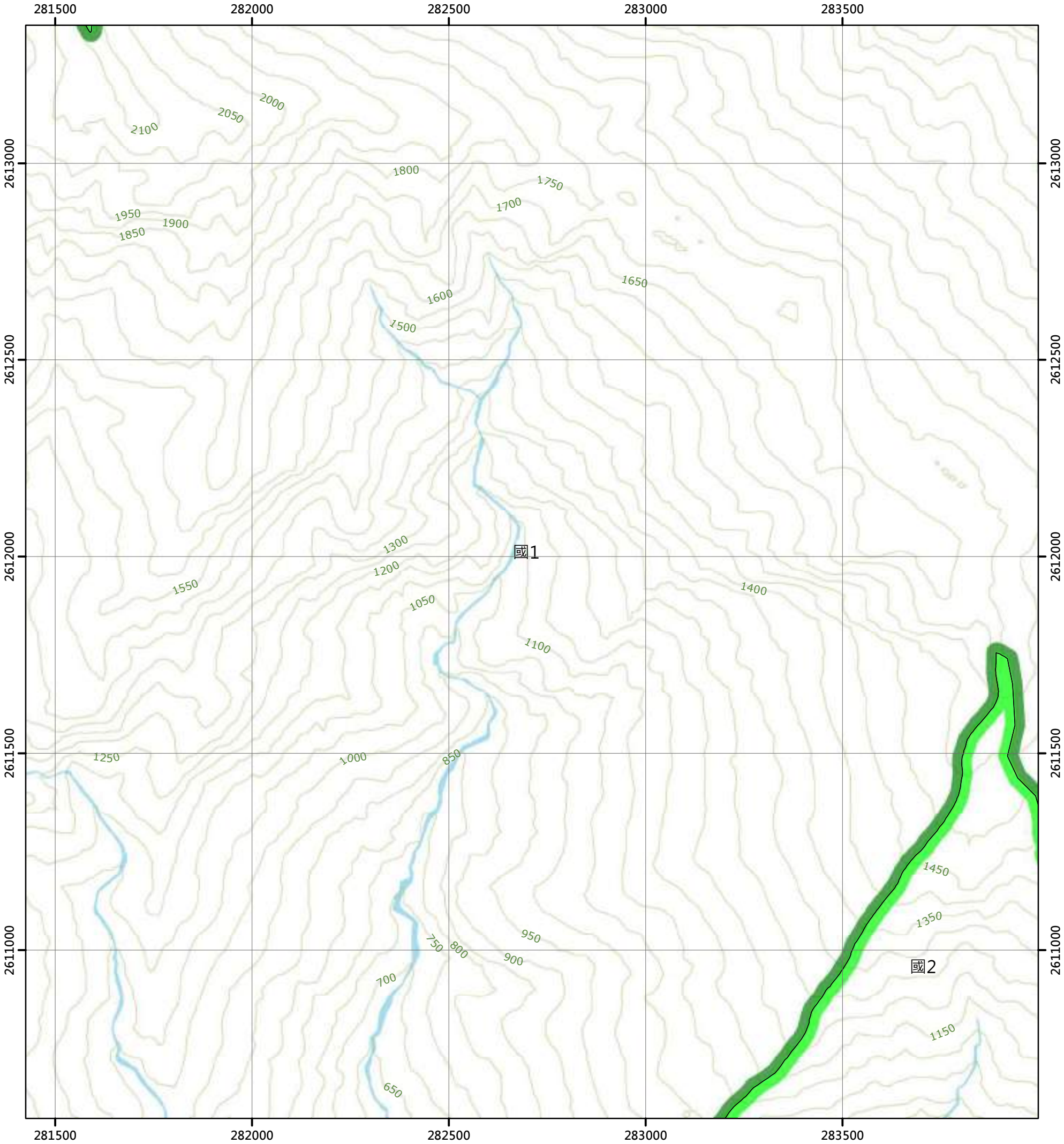

圖例

國土保育地區		海洋資源地區		農業發展地區		城鄉發展地區	
國1	第一類	海1-1	第一類之一	農1	第一類	城1	第一類
國2	第二類	海1-2	第一類之二	農2	第二類	城2-1	第二類之一
國3	第三類	海1-3	第一類之三	農3	第三類	城2-2	第二類之二
國4	第四類	海2	第二類	農4	第四類	城2-3	第二類之三
		海3	第三類	農4(原)	第四類	城3	第三類
				農5	第五類		

N

0 250 500 公尺

96202042 丹大山東部(一) 第438頁	96202043 拔子山(四) 第439頁	96202044 拔子山(一) 第440頁
96202052 丹大山東部(二) 第453頁	96202053 拔子山(三) 第454頁	96202054 拔子山(二) 第455頁
96202062 虎頭山西部(一) 第469頁	96202063 虎頭山(四) 第470頁	96202064 虎頭山(一) 第471頁

花蓮縣
萬榮鄉

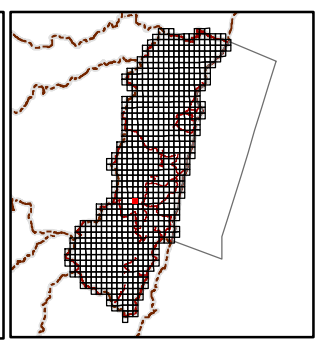

繪製日期：113年2月

拔子山(二)

花蓮縣國土功能分區圖

96202054

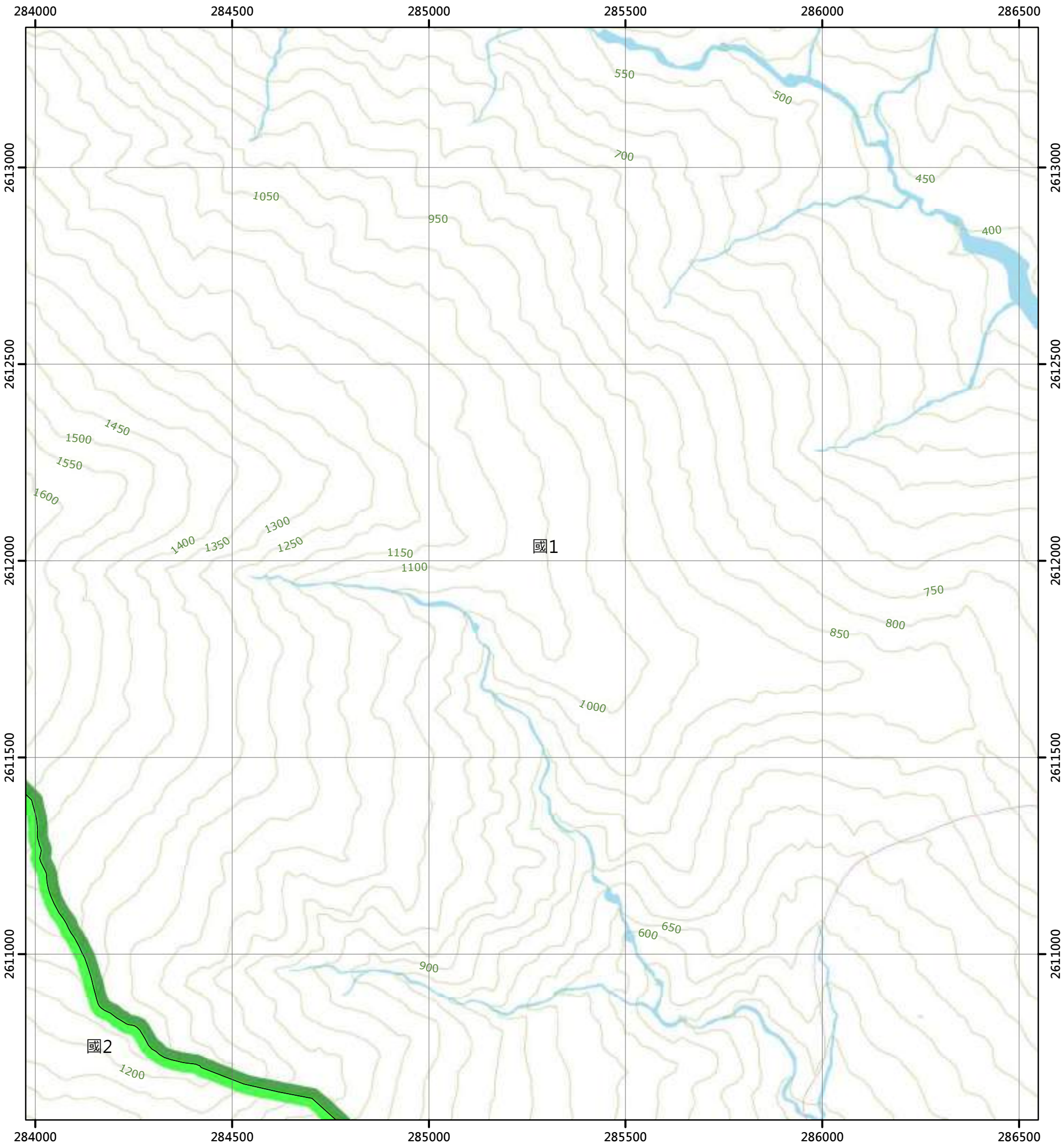

圖例

國土保育地區	海洋資源地區	農業發展地區	城鄉發展地區
國1 第一類	海1-1 第一類之一	農1 第一類	城1 第一類
國2 第二類	海1-2 第一類之二	農2 第二類	城2-1 第二類之一
國3 第三類	海1-3 第一類之三	農3 第三類	城2-2 第二類之二
國4 第四類	海2 第二類	農4 第四類	城2-3 第二類之三
	海3 第三類	農4(原) 第四類	城3 第三類
		農5 第五類	

N

0 250 500 公尺

96202043 拔子山(四) 第439頁	96202044 拔子山(一) 第440頁	96202045 嘉羅蘭山 第441頁
96202053 拔子山(三) 第454頁	96202054 拔子山(二) 第455頁	96202055 溪頭 第456頁
96202063 虎頭山(四) 第470頁	96202064 虎頭山(一) 第471頁	96202065 富源 第472頁

花蓮縣
萬榮鄉

繪製日期：113年2月

溪頭

花蓮縣國土功能分區圖

96202055

287000 287500 288000 288500 289000

2613000 2612500 2612000 2611500 2611000

450 400 500 350 250 550 600 650 750 800 850 200

國1 國2 農2 城2-2 花56 農3 農花光032 農1 農花光033

圖例

國土保育地區		海洋資源地區		農業發展地區		城鄉發展地區	
國1	第一類	海1-1	第一類之一	農1	第一類	城1	第一類
國2	第二類	海1-2	第一類之二	農2	第二類	城2-1	第二類之一
國3	第三類	海1-3	第一類之三	農3	第三類	城2-2	第二類之二
國4	第四類	海2	第二類	農4	第四類	城2-3	第二類之三
		海3	第三類	農4(原)	第四類	城3	第三類
				農5	第五類		

N

0 250 500 公尺

96202044 拔子山(一) 第440頁	96202045 嘉蘿蘭山 第441頁	96202046 阿他階 第442頁
96202054 拔子山(二) 第455頁	96202055 溪頭 第456頁	96202056 大和 第457頁
96202064 虎頭山(一) 第471頁	96202065 富源 第472頁	96202066 富興 第473頁

花蓮縣 萬榮鄉

花蓮縣 光復鄉

繪製日期：113年2月

大和

花蓮縣國土功能分區圖

96202056

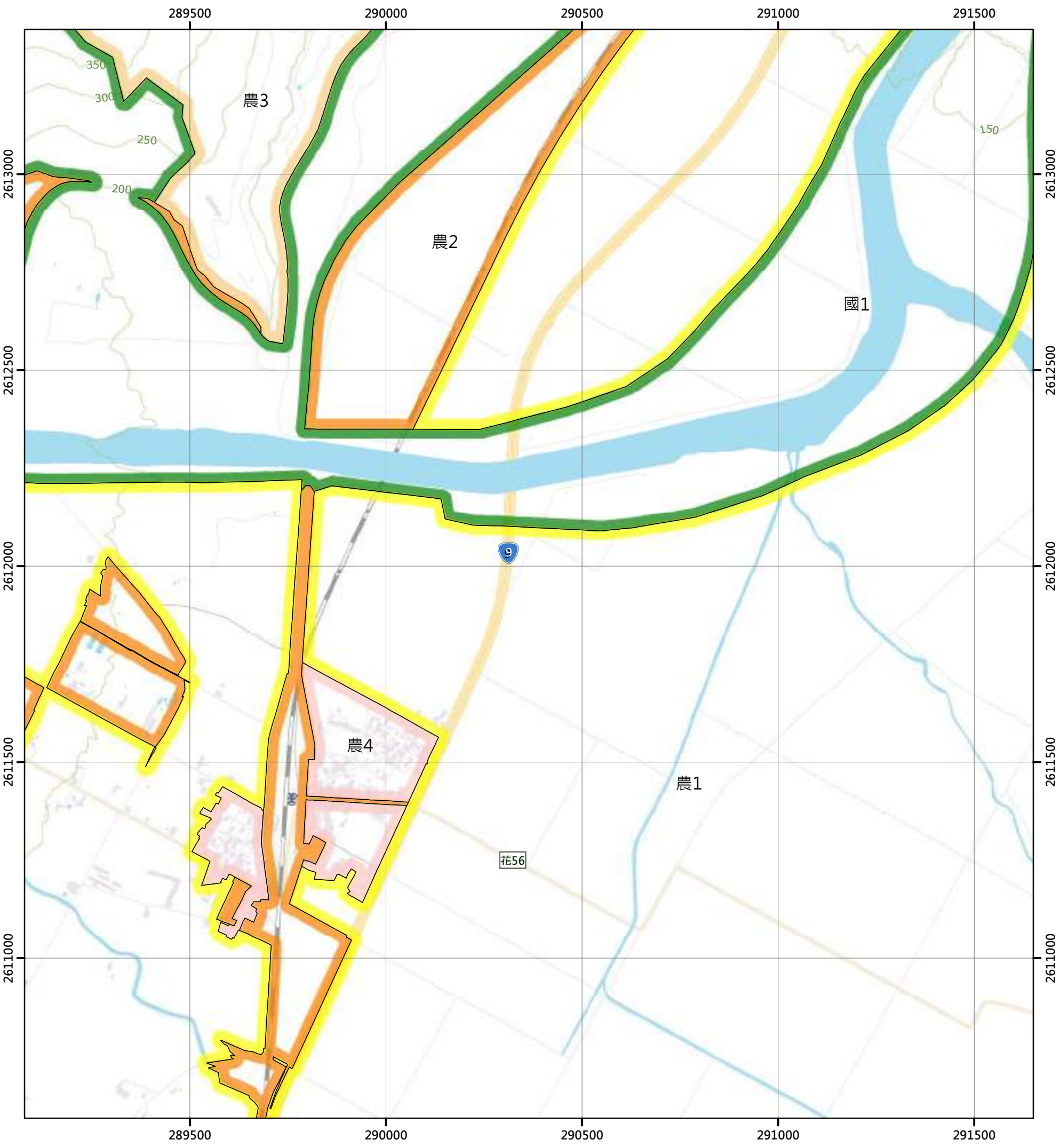

圖例

國土保育地區
- 國1 第一類
- 國2 第二類
- 國3 第三類
- 國4 第四類

海洋資源地區
- 海1-1 第一類之一
- 海1-2 第一類之二
- 海1-3 第一類之三
- 海2 第二類
- 海3 第三類

農業發展地區
- 農1 第一類
- 農2 第二類
- 農3 第三類
- 農4 第四類
- 農4(原) 第四類
- 農5 第五類

城鄉發展地區
- 城1 第一類
- 城2-1 第二類之一
- 城2-2 第二類之二
- 城2-3 第二類之三
- 城3 第三類

N

0 250 500 公尺

96202045 嘉蘭山 第441頁	96202046 阿他階 第442頁	96202047 馬富 第443頁
96202055 溪頭 第456頁	96202056 大和 第457頁	96202057 加禮灣 第458頁
96202065 富源 第472頁	96202066 富興 第473頁	96202067 富興溪上游 第474頁

花蓮縣
光復鄉

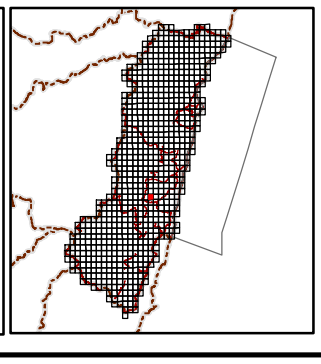

繪製日期：113年2月

加禮灣

花蓮縣國土功能分區圖

96202057

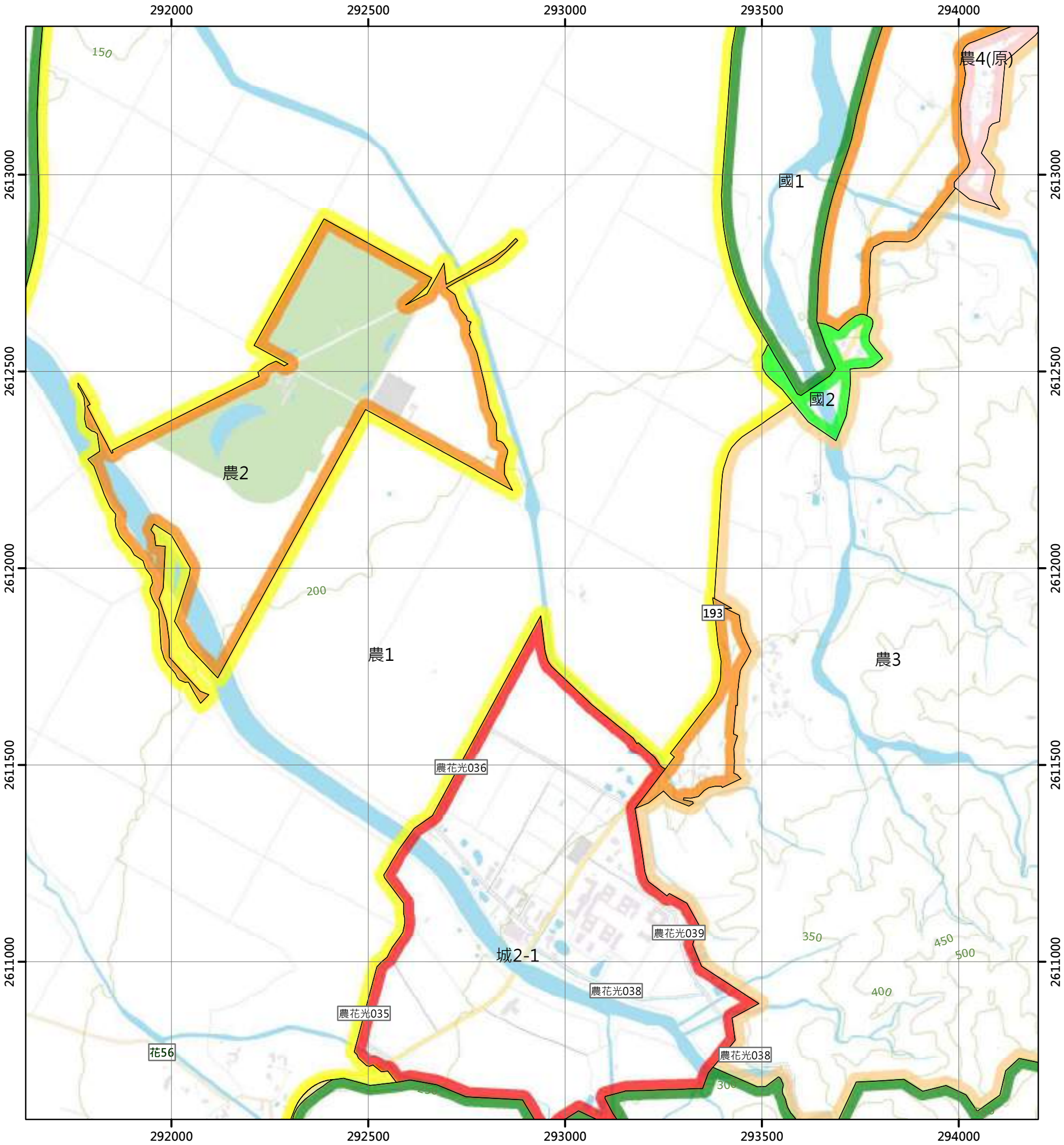

圖例

國土保育地區		海洋資源地區		農業發展地區		城鄉發展地區	
國1	第一類	海1-1	第一類之一	農1	第一類	城1	第一類
國2	第二類	海1-2	第一類之二	農2	第二類	城2-1	第二類之一
國3	第三類	海1-3	第一類之三	農3	第三類	城2-2	第二類之二
國4	第四類	海2	第二類	農4	第四類	城2-3	第二類之三
		海3	第三類	農4(原)	第四類	城3	第三類
				農5	第五類		

N

0 250 500 公尺

96202046 阿他階 第442頁	96202047 馬富 第443頁	96202048 砂荖 第444頁
96202056 大和 第457頁	96202057 加禮灣 第458頁	96202058 阿羅朗(東) 第459頁
96202066 富興 第473頁	96202067 富興溪上游 第474頁	96202068 秀望山 第475頁

花蓮縣
光復鄉

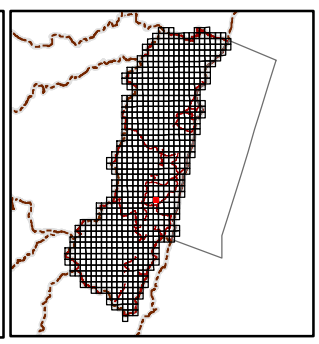

繪製日期：113年2月

阿羅朗(東)

花蓮縣國土功能分區圖

96202058

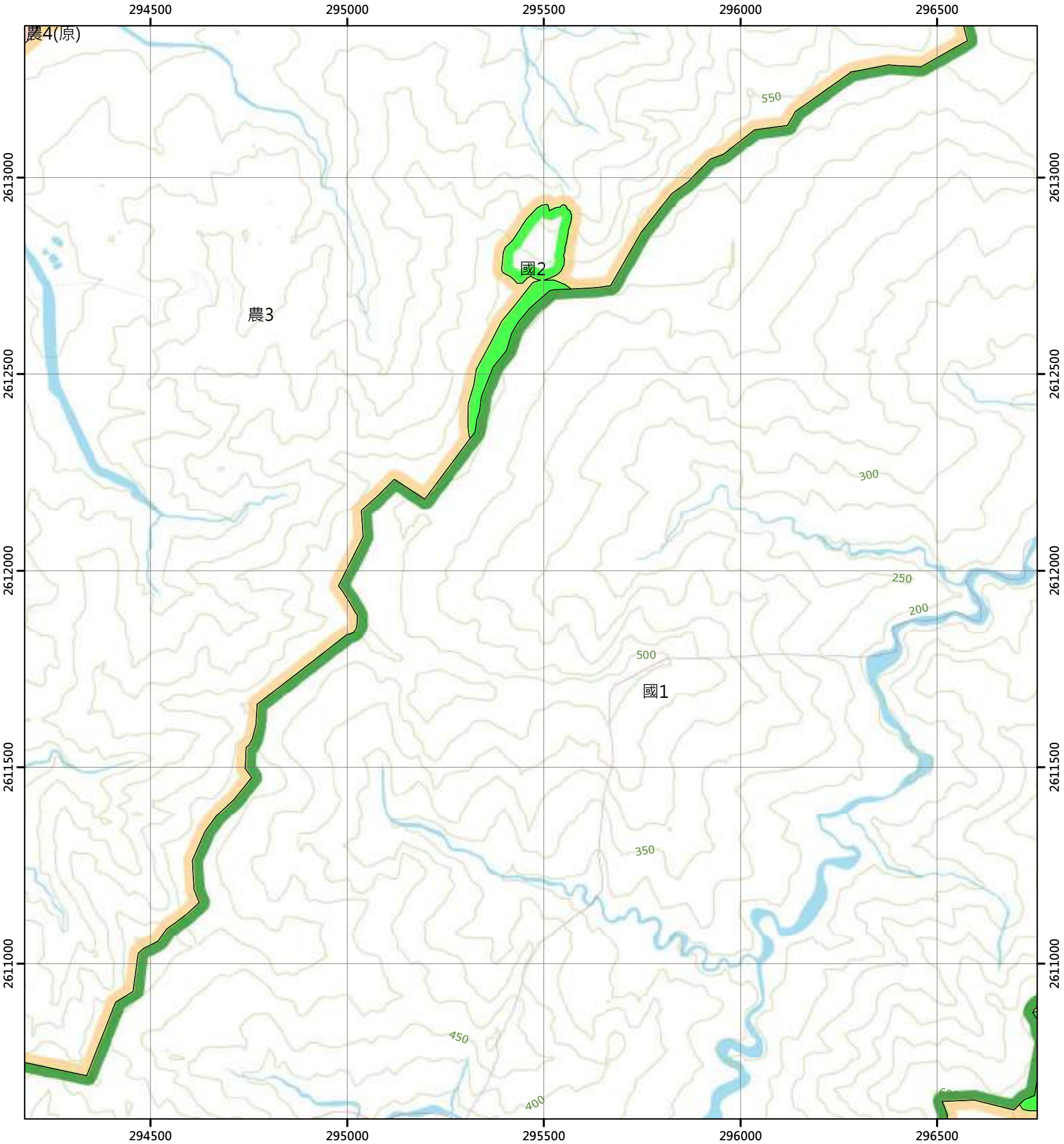

圖例

國土保育地區		海洋資源地區		農業發展地區		城鄉發展地區	
國1	第一類	海1-1	第一類之一	農1	第一類	城1	第一類
國2	第二類	海1-2	第一類之二	農2	第二類	城2-1	第二類之一
國3	第三類	海1-3	第一類之三	農3	第三類	城2-2	第二類之二
國4	第四類	海2	第二類	農4	第四類	城2-3	第二類之三
		海3	第三類	農4(原)	第四類	城3	第三類
				農5	第五類		

N

0 250 500 公尺

96202047 馬富 第443頁	96202048 砂荖 第444頁	96202049 貓公越 第445頁
96202057 加禮灣 第458頁	96202058 阿羅朗(東) 第459頁	96202059 丁子漏溪上游 第460頁
96202067 富興溪上游 第474頁	96202068 秀巒山 第475頁	96202069 滌山西部 第476頁

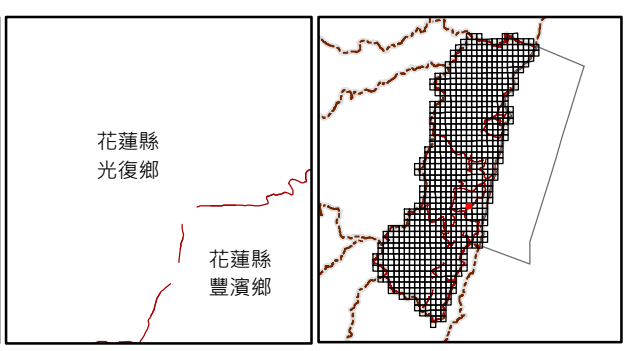

繪製日期：113年2月

丁子漏溪上游

花蓮縣國土功能分區圖

96202059

297000 297500 298000 298500 299000

2613000 2612500 2612000 2611500 2611000

國1

國2

農3

150 200 250 300 350 400 450 500 100

圖例

國土保育地區	海洋資源地區	農業發展地區	城鄉發展地區
國1 第一類	海1-1 第一類之一	農1 第一類	城1 第一類
國2 第二類	海1-2 第一類之二	農2 第二類	城2-1 第二類之一
國3 第三類	海1-3 第一類之三	農3 第三類	城2-2 第二類之二
國4 第四類	海2 第二類	農4 第四類	城2-3 第二類之三
	海3 第三類	農4(原) 第四類	城3 第三類
		農5 第五類	

N

0 250 500 公尺

96202048 砂荖 第444頁	96202049 貓公越 第445頁	96202050 泰來農場 第446頁
96202058 阿羅朗(東) 第459頁	96202059 丁子漏溪上游 第460頁	96202060 溪底 第461頁
96202068 秀望山 第475頁	96202069 滌山西部 第476頁	96202070 滌山 第477頁

花蓮縣 光復鄉

花蓮縣 豐濱鄉

繪製日期：113年2月

溪底

花蓮縣國土功能分區圖

96202060

299500 300000 300500 301000 301500

2613000 2612500 2612000 2611500 2611000

50 100 150 200 250 300

農3

農4(原)

農4

農花濱012

農花濱217

農花濱219

農花濱219

農花濱011

農花濱011

農花濱011

農花濱011

農花濱212

農花濱213

圖例

國土保育地區		海洋資源地區		農業發展地區		城鄉發展地區	
國1	第一類	海1-1	第一類之一	農1	第一類	城1	第一類
國2	第二類	海1-2	第一類之二	農2	第二類	城2-1	第二類之一
國3	第三類	海1-3	第一類之三	農3	第三類	城2-2	第二類之二
國4	第四類	海2	第二類	農4	第四類	城2-3	第二類之三
		海3	第三類	農4(原)	第四類	城3	第三類
				農5	第五類		

N

0 250 500 公尺

96202049 貓公越 第445頁	96202050 泰來農場 第446頁	97203041 東興 第447頁
96202059 丁子瀾溪上游 第460頁	96202060 溪底 第461頁	97203051 豐濱 第462頁
96202069 濬山西部 第476頁	96202070 濬山 第477頁	97203061 豐上 第478頁

花蓮縣
豐濱鄉

繪製日期：113年2月

豐濱

花蓮縣國土功能分區圖

97203051

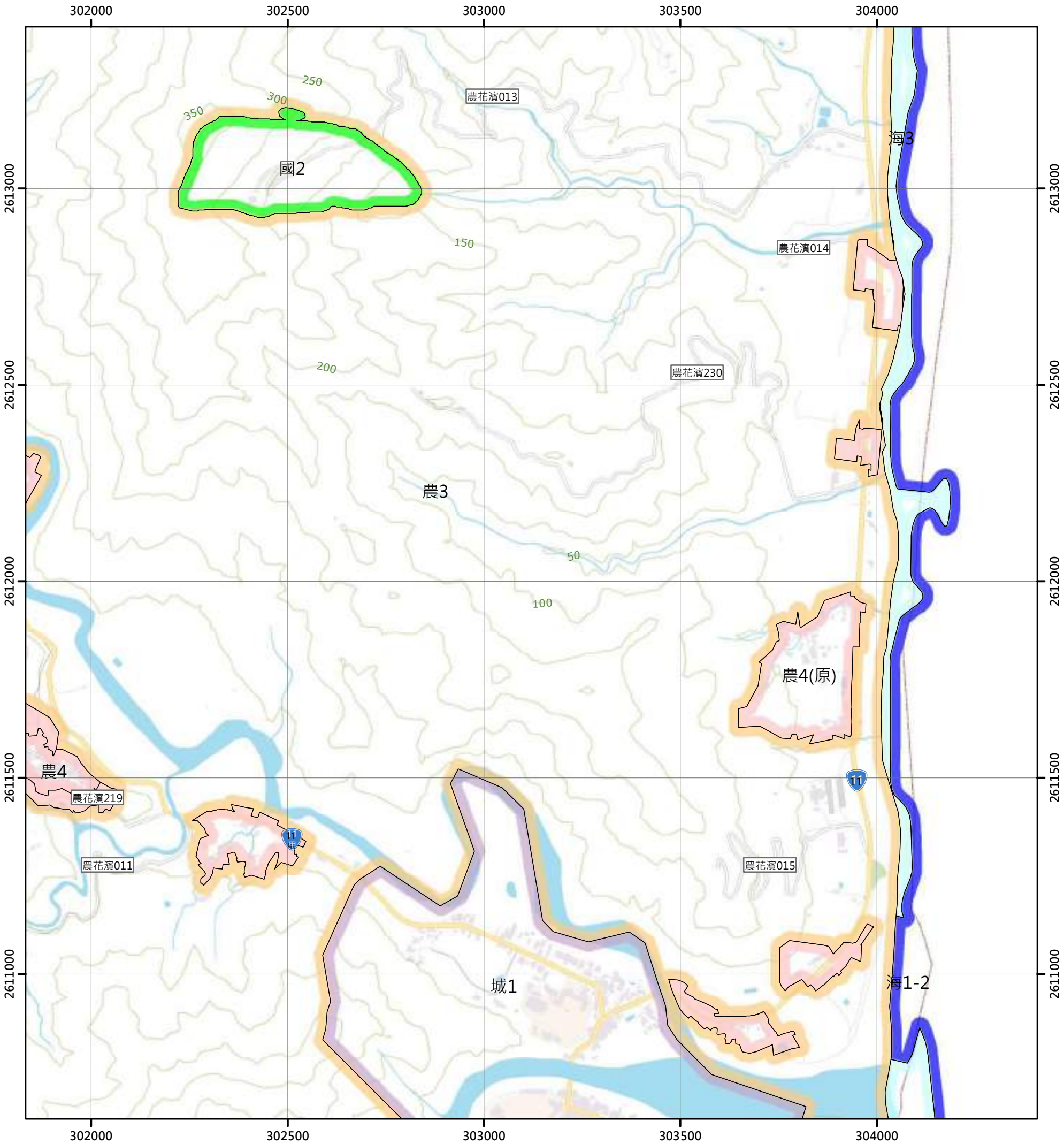

圖例

國土保育地區	海洋資源地區	農業發展地區	城鄉發展地區
國1 第一類	海1-1 第一類之一	農1 第一類	城1 第一類
國2 第二類	海1-2 第一類之二	農2 第二類	城2-1 第二類之一
國3 第三類	海1-3 第一類之三	農3 第三類	城2-2 第二類之二
國4 第四類	海2 第二類	農4 第四類	城2-3 第二類之三
	海3 第三類	農4(原) 第四類	城3 第三類
		農5 第五類	

N

0 250 500 公尺

96202050 泰來農場 第446頁	97203041 東興 第447頁	97203042 新莊海濱 第448頁
96202060 溪底 第461頁	97203051 豐濱 第462頁	
96202070 滌山 第477頁	97203061 豐上 第478頁	

花蓮縣
豐濱鄉

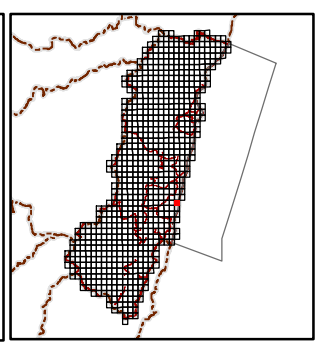

繪製日期：113年2月

郡大北溪(一)

花蓮縣國土功能分區圖

96203066

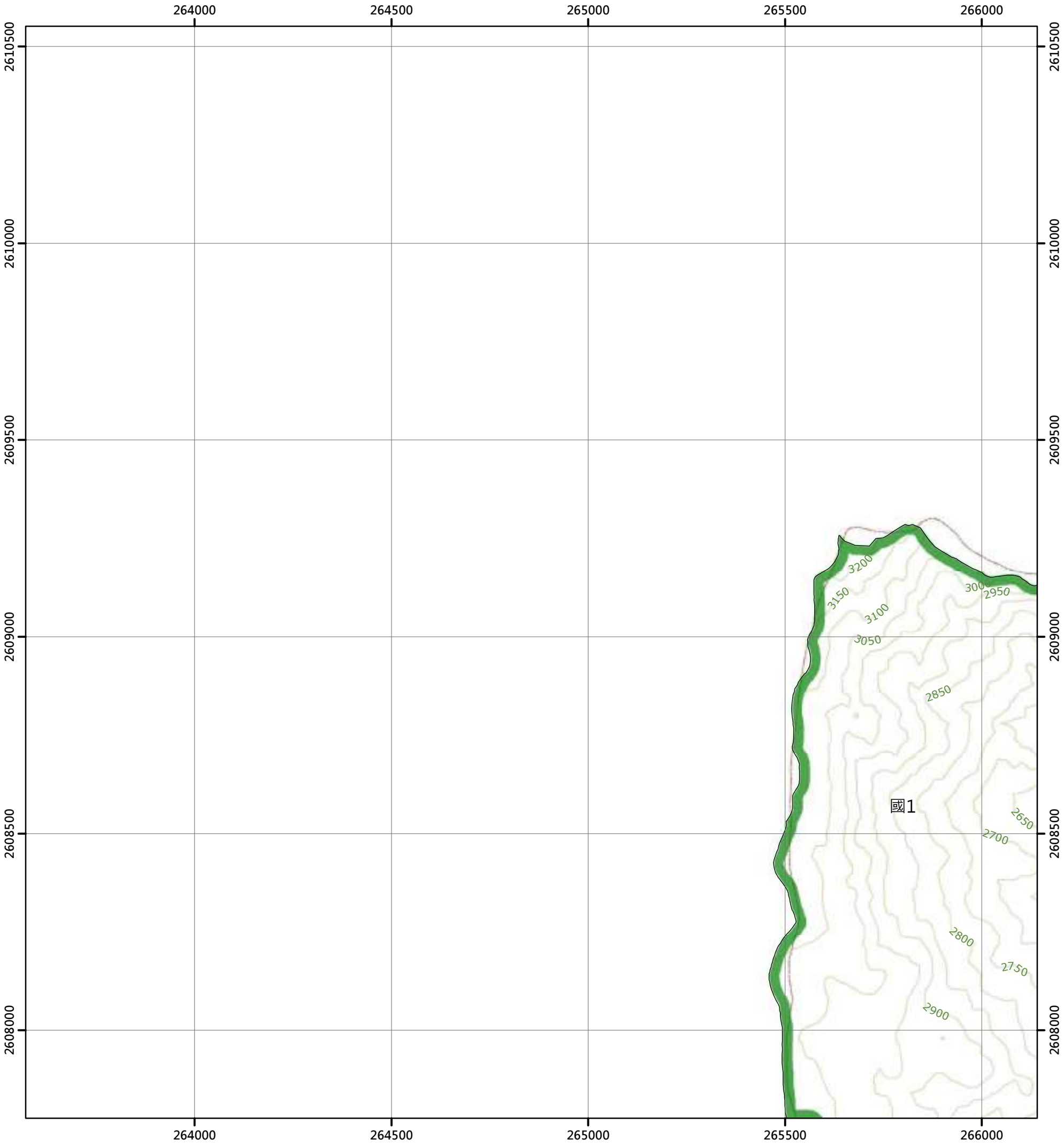

圖例

國土保育地區		海洋資源地區		農業發展地區		城鄉發展地區	
國1	第一類	海1-1	第一類之一	農1	第一類	城1	第一類
國2	第二類	海1-2	第一類之二	農2	第二類	城2-1	第二類之一
國3	第三類	海1-3	第一類之三	農3	第三類	城2-2	第二類之二
國4	第四類	海2	第二類	農4	第四類	城2-3	第二類之三
		海3	第三類	農4(原)	第四類	城3	第三類
				農5	第五類		

N

0 250 500 公尺



繪製日期：113年2月

丹大山西南(四)

花蓮縣國土功能分區圖

96203067

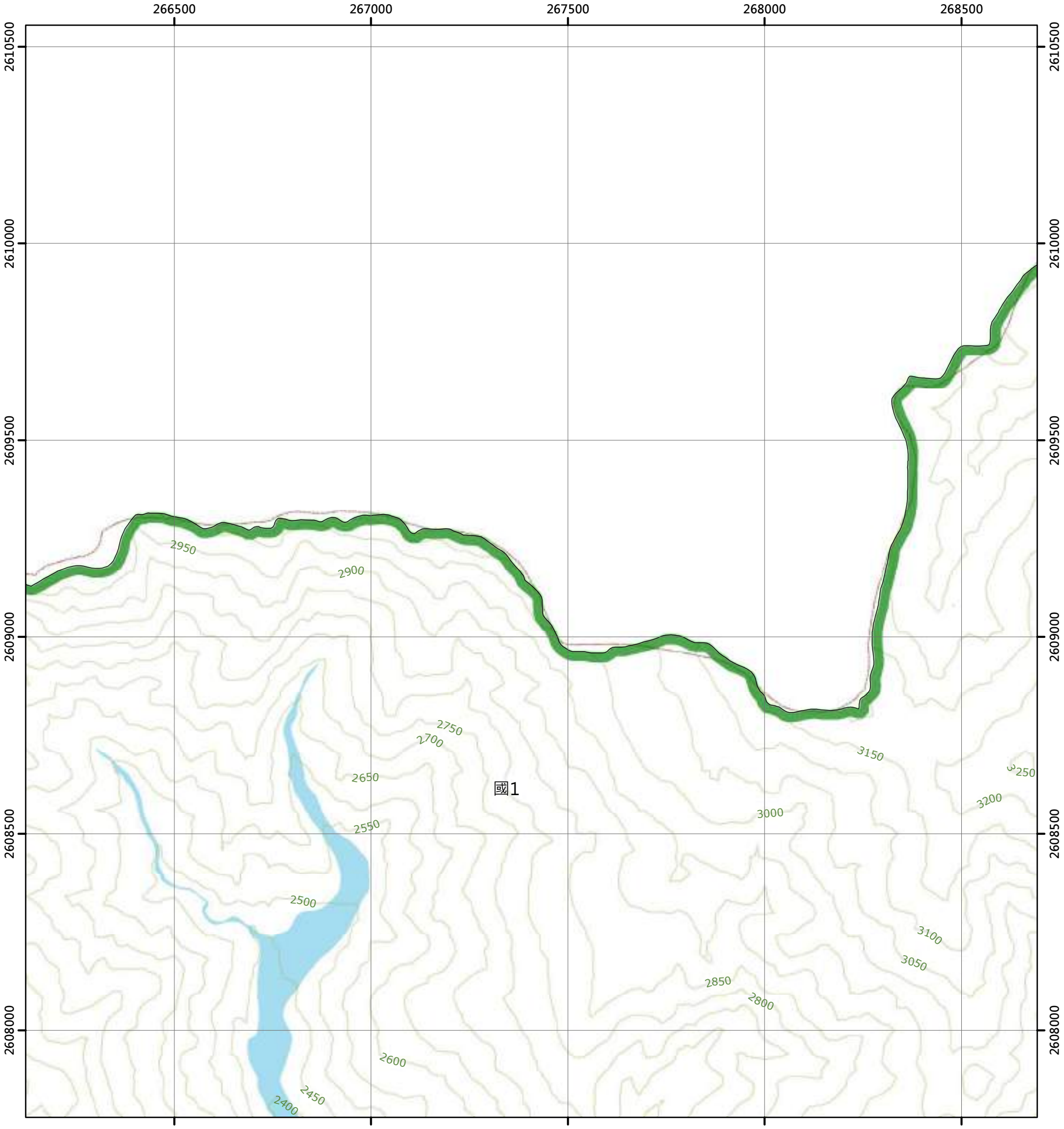

圖例

國土保育地區		海洋資源地區		農業發展地區		城鄉發展地區	
國1	第一類	海1-1	第一類之一	農1	第一類	城1	第一類
國2	第二類	海1-2	第一類之二	農2	第二類	城2-1	第二類之一
國3	第三類	海1-3	第一類之三	農3	第三類	城2-2	第二類之二
國4	第四類	海2	第二類	農4	第四類	城2-3	第二類之三
		海3	第三類	農4(原)	第四類	城3	第三類
				農5	第五類		

N

0 250 500 公尺

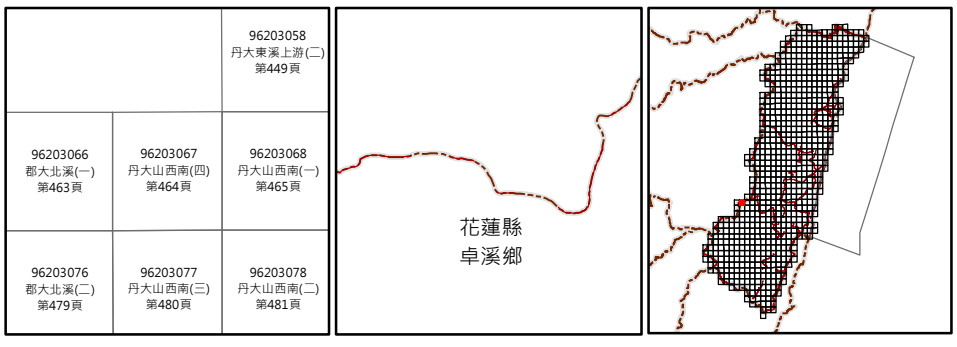

繪製日期：113年2月

丹大山西南(一)

花蓮縣國土功能分區圖

96203068

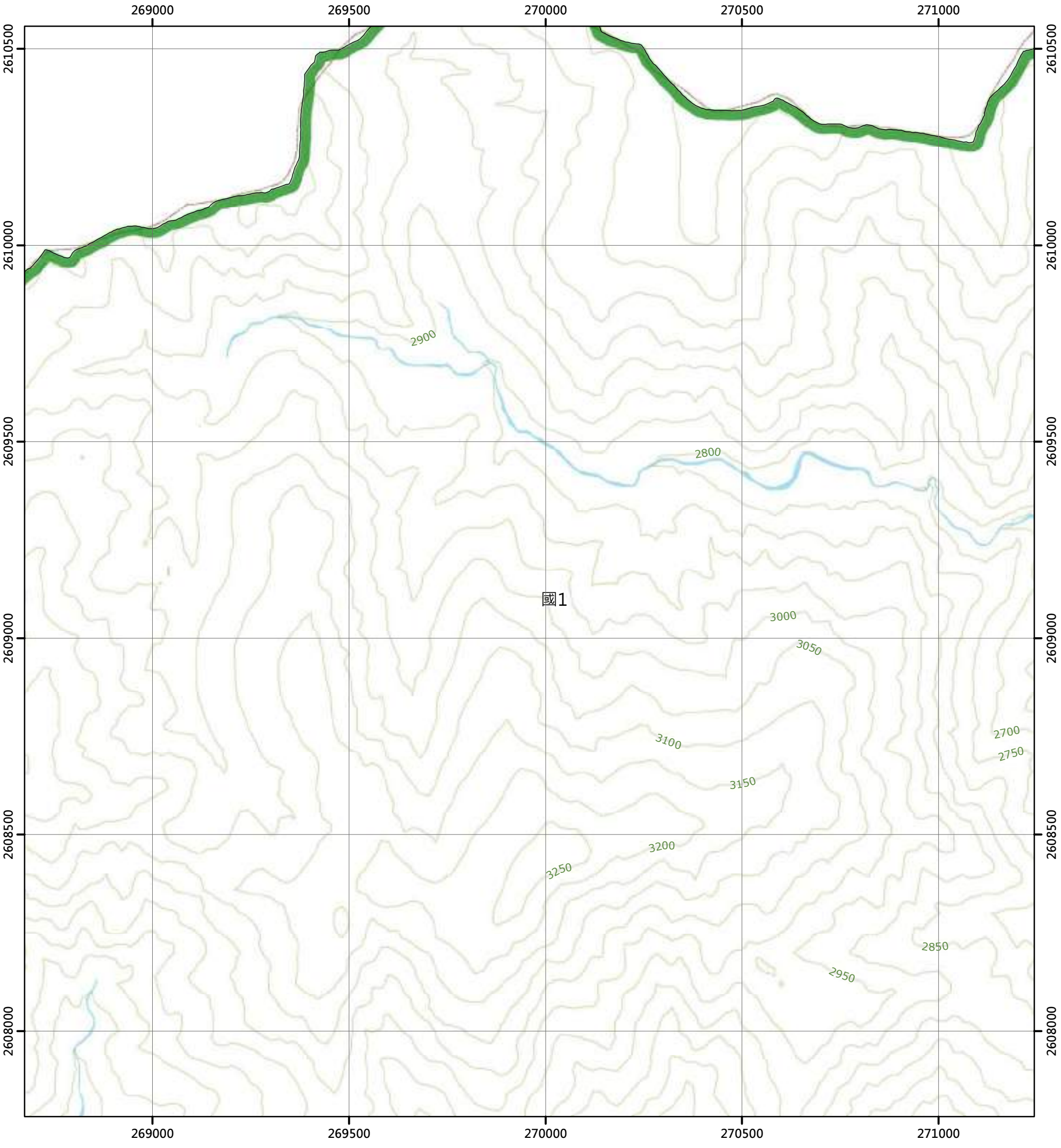

圖例

國土保育地區		海洋資源地區		農業發展地區		城鄉發展地區	
國1	第一類	海1-1	第一類之一	農1	第一類	城1	第一類
國2	第二類	海1-2	第一類之二	農2	第二類	城2-1	第二類之一
國3	第三類	海1-3	第一類之三	農3	第三類	城2-2	第二類之二
國4	第四類	海2	第二類	農4	第四類	城2-3	第二類之三
		海3	第三類	農4(原)	第四類	城3	第三類
				農5	第五類		

N

0 250 500 公尺

	96203058 丹大東溪上游(二) 第449頁	96203059 丹大山(三) 第450頁
96203067 丹大山西南(四) 第464頁	96203068 丹大山西南(一) 第465頁	96203069 丹大山南部(四) 第466頁
96203077 丹大山西南(三) 第480頁	96203078 丹大山西南(二) 第481頁	96203079 丹大山南部(三) 第482頁



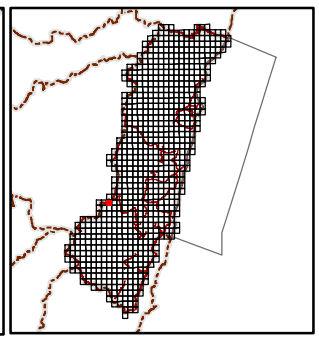

繪製日期：113年2月

丹大山南部(四)

花蓮縣國土功能分區圖

96203069

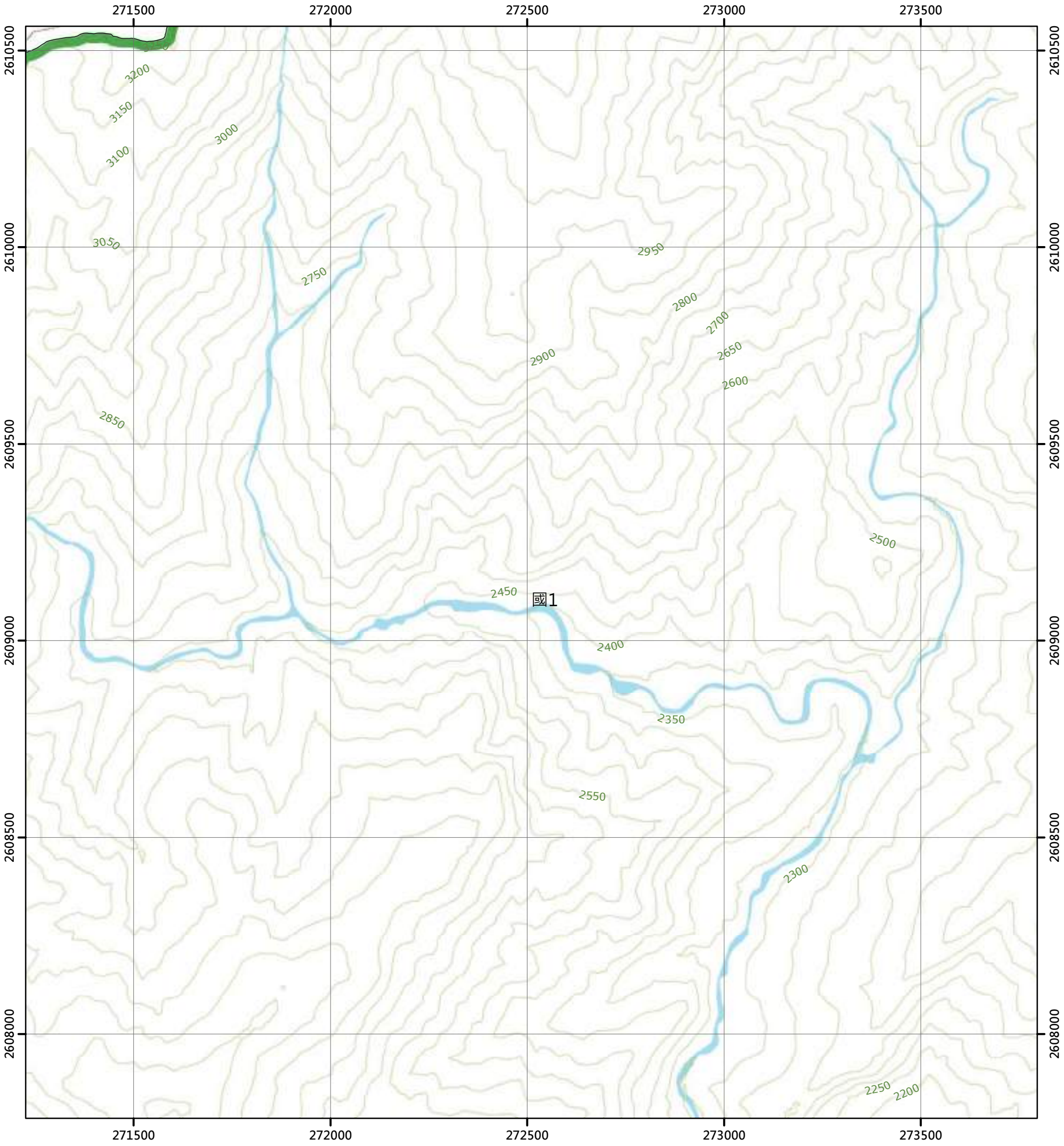

圖例

國土保育地區		海洋資源地區		農業發展地區		城鄉發展地區	
國1	第一類	海1-1	第一類之一	農1	第一類	城1	第一類
國2	第二類	海1-2	第一類之二	農2	第二類	城2-1	第二類之一
國3	第三類	海1-3	第一類之三	農3	第三類	城2-2	第二類之二
國4	第四類	海2	第二類	農4	第四類	城2-3	第二類之三
		海3	第三類	農4(原)	第四類	城3	第三類
				農5	第五類		

N

0 250 500 公尺

96203058 丹大東溪上游(二) 第449頁	96203059 丹大山(三) 第450頁	96203060 丹大山(二) 第451頁
96203068 丹大山西南(一) 第465頁	96203069 丹大山南部(四) 第466頁	96203070 丹大山南部(一) 第467頁
96203078 丹大山西南(二) 第481頁	96203079 丹大山南部(三) 第482頁	96203080 丹大山南部(二) 第483頁

花蓮縣
卓溪鄉

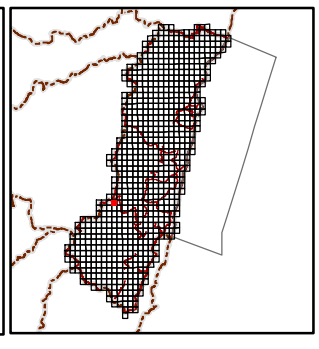

繪製日期：113年2月

丹大山南部(一)

花蓮縣國土功能分區圖

96203070

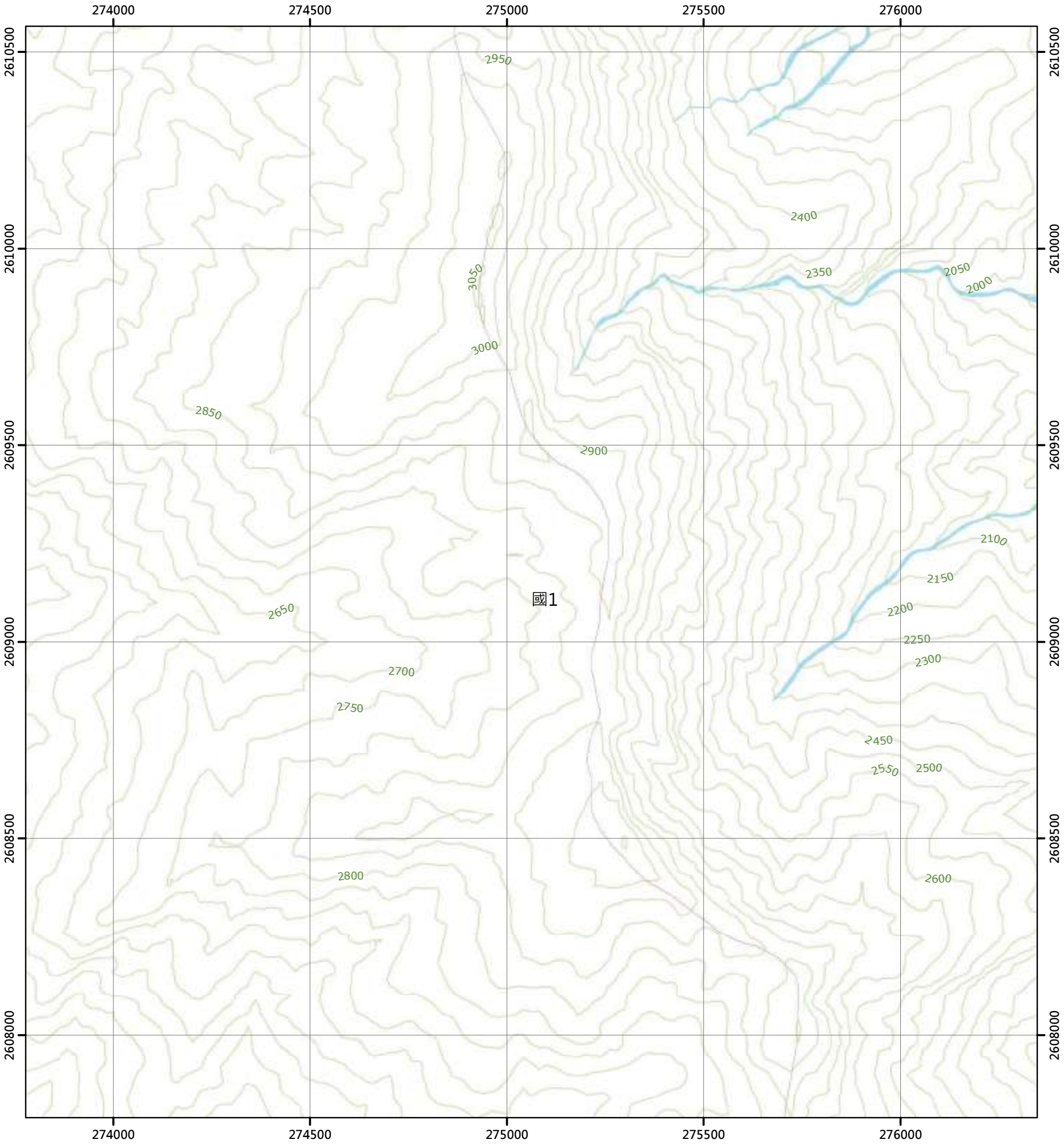

圖例

國土保育地區		海洋資源地區		農業發展地區		城鄉發展地區	
國1	第一類	海1-1	第一類之一	農1	第一類	城1	第一類
國2	第二類	海1-2	第一類之二	農2	第二類	城2-1	第二類之一
國3	第三類	海1-3	第一類之三	農3	第三類	城2-2	第二類之二
國4	第四類	海2	第二類	農4	第四類	城2-3	第二類之三
		海3	第三類	農4(原)	第四類	城3	第三類
				農5	第五類		

N

0 250 500 公尺

96203059 丹大山(三) 第450頁	96203060 丹大山(二) 第451頁	96202051 丹大山東部(三) 第452頁
96203069 丹大山南部(四) 第466頁	96203070 丹大山南部(一) 第467頁	96202061 虎頭山西部(四) 第468頁
96203079 丹大山南部(三) 第482頁	96203080 丹大山南部(二) 第483頁	96202071 虎頭山西部(三) 第484頁

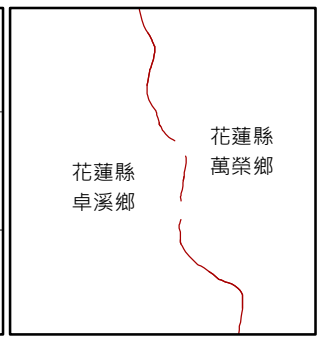

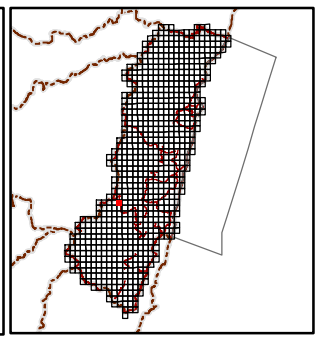

繪製日期：113年2月

虎頭山西部(四)

花蓮縣國土功能分區圖

96202061

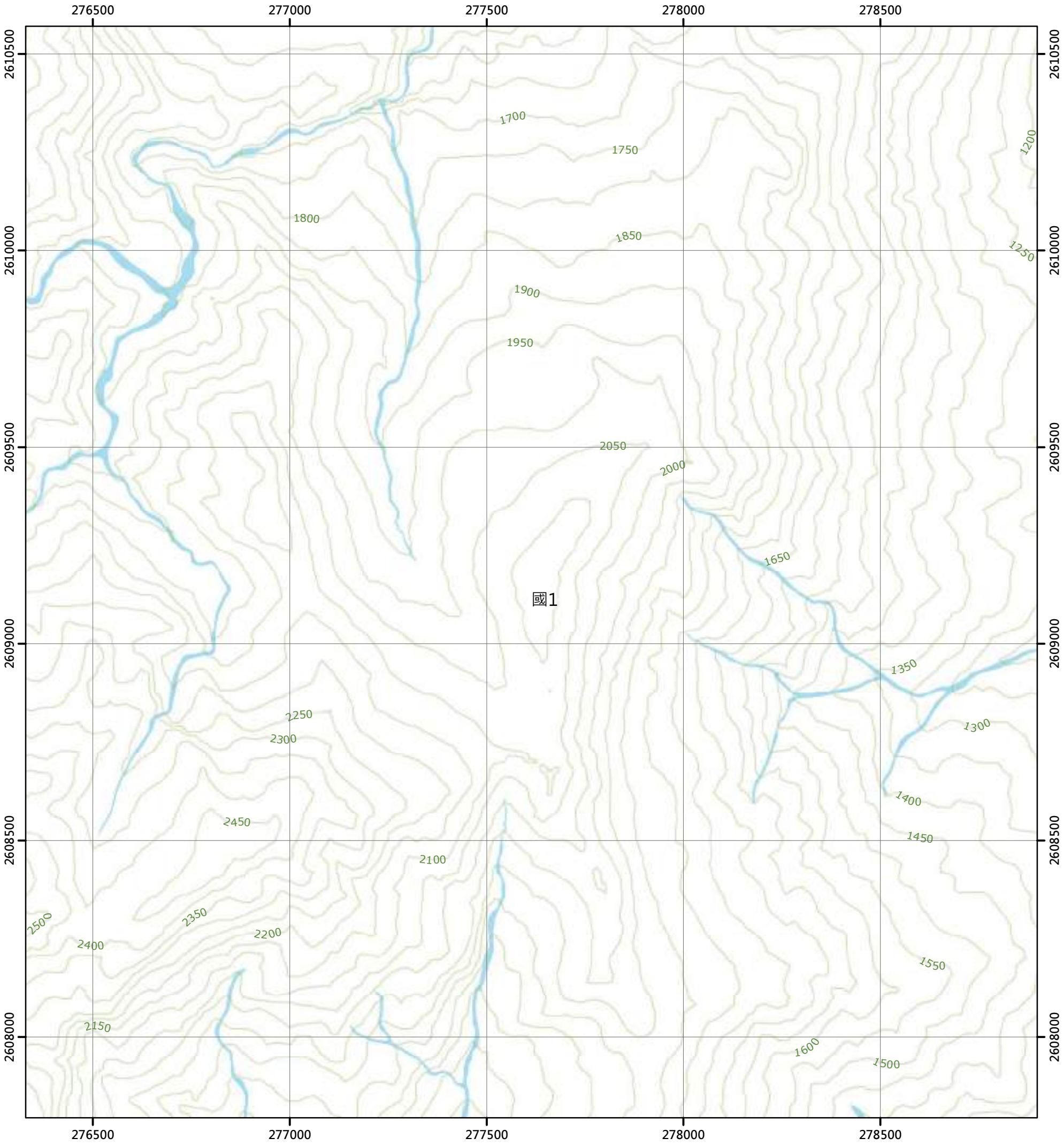

圖例

國土保育地區		海洋資源地區		農業發展地區		城鄉發展地區	
國1	第一類	海1-1	第一類之一	農1	第一類	城1	第一類
國2	第二類	海1-2	第一類之二	農2	第二類	城2-1	第二類之一
國3	第三類	海1-3	第一類之三	農3	第三類	城2-2	第二類之二
國4	第四類	海2	第二類	農4	第四類	城2-3	第二類之三
		海3	第三類	農4(原)	第四類	城3	第三類
				農5	第五類		

N

0 250 500 公尺

96203060 丹大山(二) 第451頁	96202051 丹大山東部(三) 第452頁	96202052 丹大山東部(二) 第453頁
96203070 丹大山南部(一) 第467頁	96202061 虎頭山西部(四) 第468頁	96202062 虎頭山西部(一) 第469頁
96203080 丹大山南部(二) 第483頁	96202071 虎頭山西部(三) 第484頁	96202072 虎頭山西部(二) 第485頁

花蓮縣
萬榮鄉

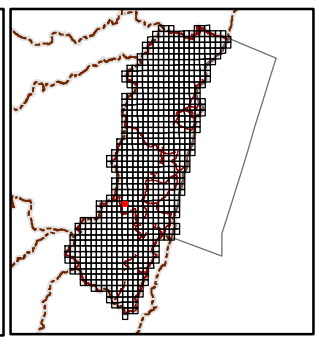

繪製日期：113年2月

虎頭山西部(一)

花蓮縣國土功能分區圖

96202062

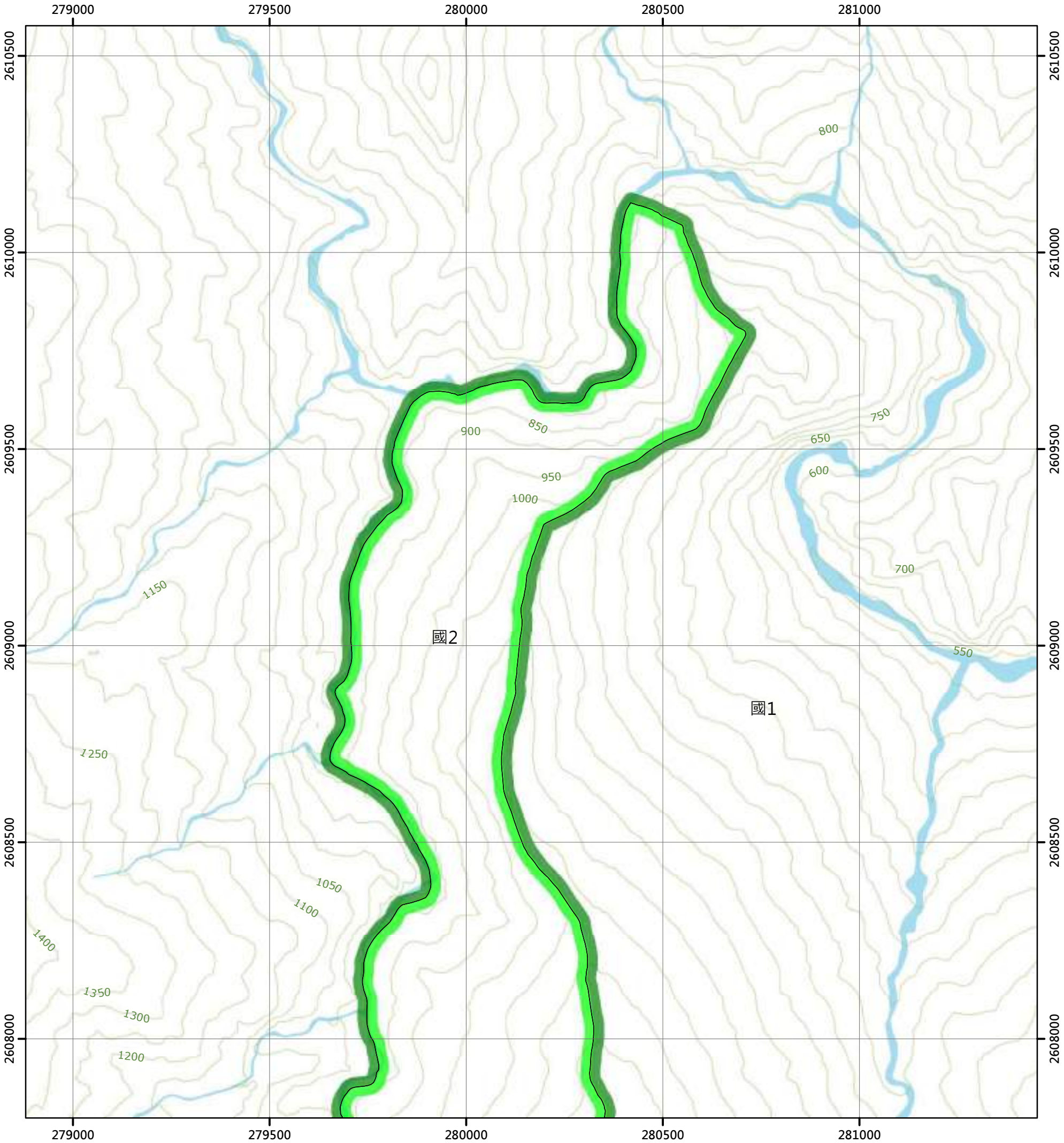

圖例

國土保育地區		海洋資源地區		農業發展地區		城鄉發展地區	
國1	第一類	海1-1	第一類之一	農1	第一類	城1	第一類
國2	第二類	海1-2	第一類之二	農2	第二類	城2-1	第二類之一
國3	第三類	海1-3	第一類之三	農3	第三類	城2-2	第二類之二
國4	第四類	海2	第二類	農4	第四類	城2-3	第二類之三
		海3	第三類	農4(原)	第四類	城3	第三類
				農5	第五類		

N

0 250 500 公尺

96202051 丹大山東部(三) 第452頁	96202052 丹大山東部(二) 第453頁	96202053 拔子山(三) 第454頁
96202061 虎頭山西部(四) 第468頁	96202062 虎頭山西部(一) 第469頁	96202063 虎頭山(四) 第470頁
96202071 虎頭山西部(三) 第484頁	96202072 虎頭山西部(二) 第485頁	96202073 虎頭山(三) 第486頁

花蓮縣
萬榮鄉

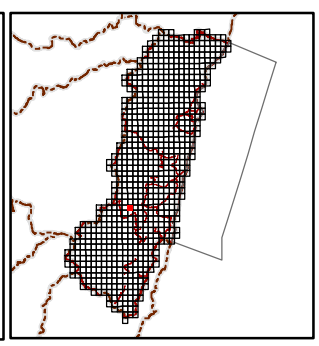

繪製日期：113年2月

虎頭山(四)

花蓮縣國土功能分區圖

96202063

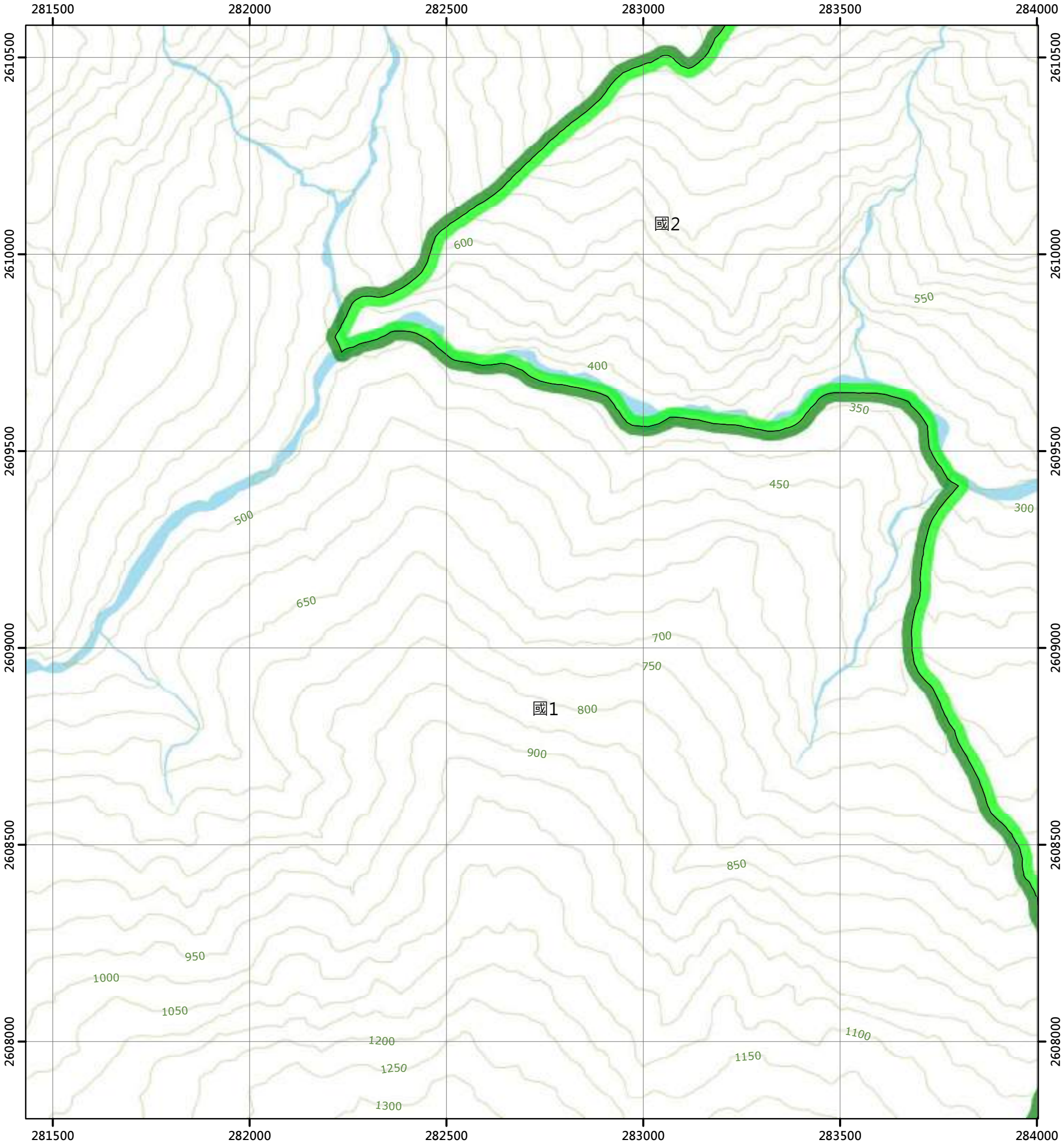

圖例

國土保育地區		海洋資源地區		農業發展地區		城鄉發展地區	
國1	第一類	海1-1	第一類之一	農1	第一類	城1	第一類
國2	第二類	海1-2	第一類之二	農2	第二類	城2-1	第二類之一
國3	第三類	海1-3	第一類之三	農3	第三類	城2-2	第二類之二
國4	第四類	海2	第二類	農4	第四類	城2-3	第二類之三
		海3	第三類	農4(原)	第四類	城3	第三類
				農5	第五類		

N

0 250 500 公尺

96202052 丹大山東部(二) 第453頁	96202053 拔子山(三) 第454頁	96202054 拔子山(二) 第455頁
96202062 虎頭山西部(一) 第469頁	96202063 虎頭山(四) 第470頁	96202064 虎頭山(一) 第471頁
96202072 虎頭山西部(二) 第485頁	96202073 虎頭山(三) 第486頁	96202074 虎頭山(二) 第487頁

花蓮縣
萬榮鄉

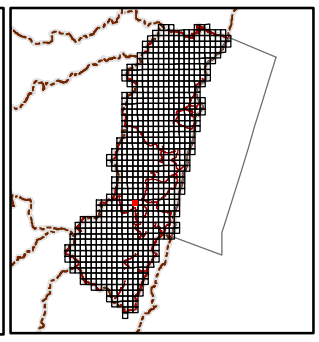

繪製日期：113年2月

虎頭山(一)

花蓮縣國土功能分區圖

96202064

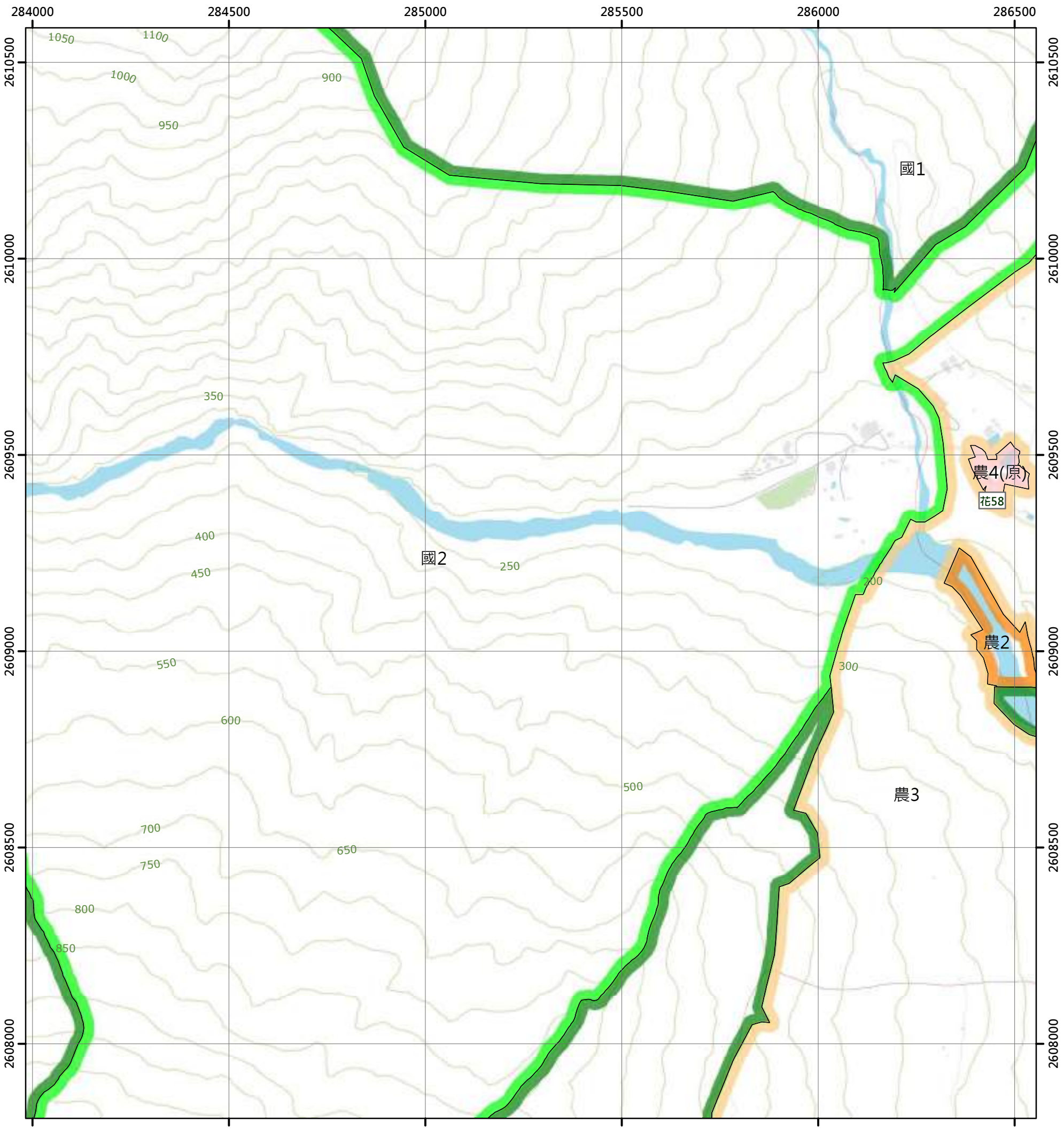

圖例

國土保育地區		海洋資源地區		農業發展地區		城鄉發展地區	
國1	第一類	海1-1	第一類之一	農1	第一類	城1	第一類
國2	第二類	海1-2	第一類之二	農2	第二類	城2-1	第二類之一
國3	第三類	海1-3	第一類之三	農3	第三類	城2-2	第二類之二
國4	第四類	海2	第二類	農4	第四類	城2-3	第二類之三
		海3	第三類	農4(原)	第四類	城3	第三類
				農5	第五類		

N

0 250 500 公尺

96202053 拔子山(三) 第454頁	96202054 拔子山(二) 第455頁	96202055 溪頭 第456頁
96202063 虎頭山(四) 第470頁	96202064 虎頭山(一) 第471頁	96202065 富源 第472頁
96202073 虎頭山(三) 第486頁	96202074 虎頭山(二) 第487頁	96202075 富民 第488頁

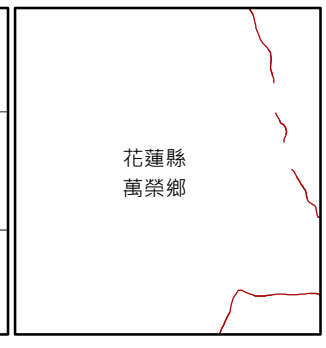

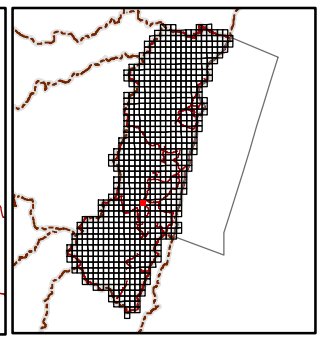

繪製日期：113年2月

富源

花蓮縣國土功能分區圖

96202065

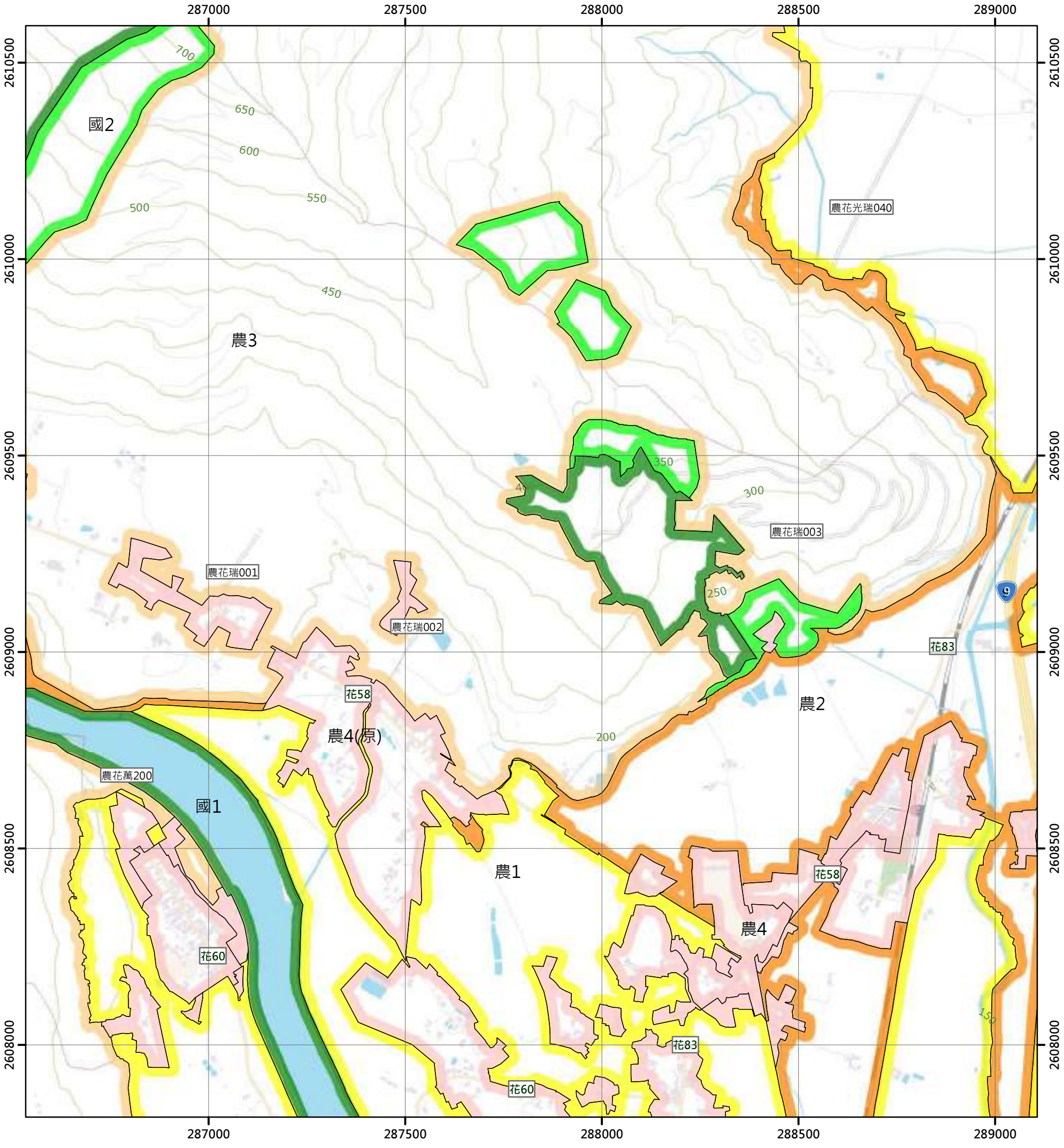

圖例

國土保育地區		海洋資源地區		農業發展地區		城鄉發展地區	
國1	第一類	海1-1	第一類之一	農1	第一類	城1	第一類
國2	第二類	海1-2	第一類之二	農2	第二類	城2-1	第二類之一
國3	第三類	海1-3	第一類之三	農3	第三類	城2-2	第二類之二
國4	第四類	海2	第二類	農4	第四類	城2-3	第二類之三
		海3	第三類	農4(原)	第四類	城3	第三類
				農5	第五類		

N

0 250 500 公尺

96202054 拔子山(二) 第455頁	96202055 溪頭 第456頁	96202056 大和 第457頁
96202064 虎頭山(一) 第471頁	96202065 富源 第472頁	96202066 富興 第473頁
96202074 虎頭山(二) 第487頁	96202075 富民 第488頁	96202076 大肚溝 第489頁

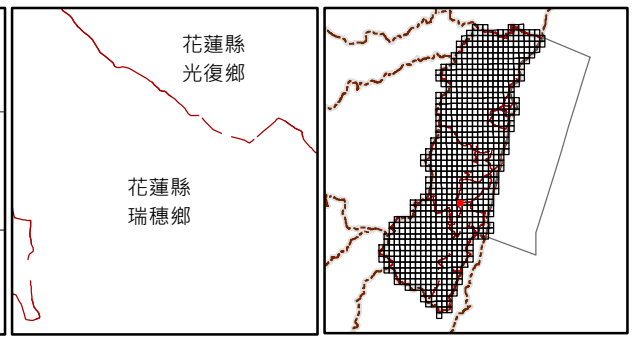

繪製日期：113年2月

富興

花蓮縣國土功能分區圖

96202066

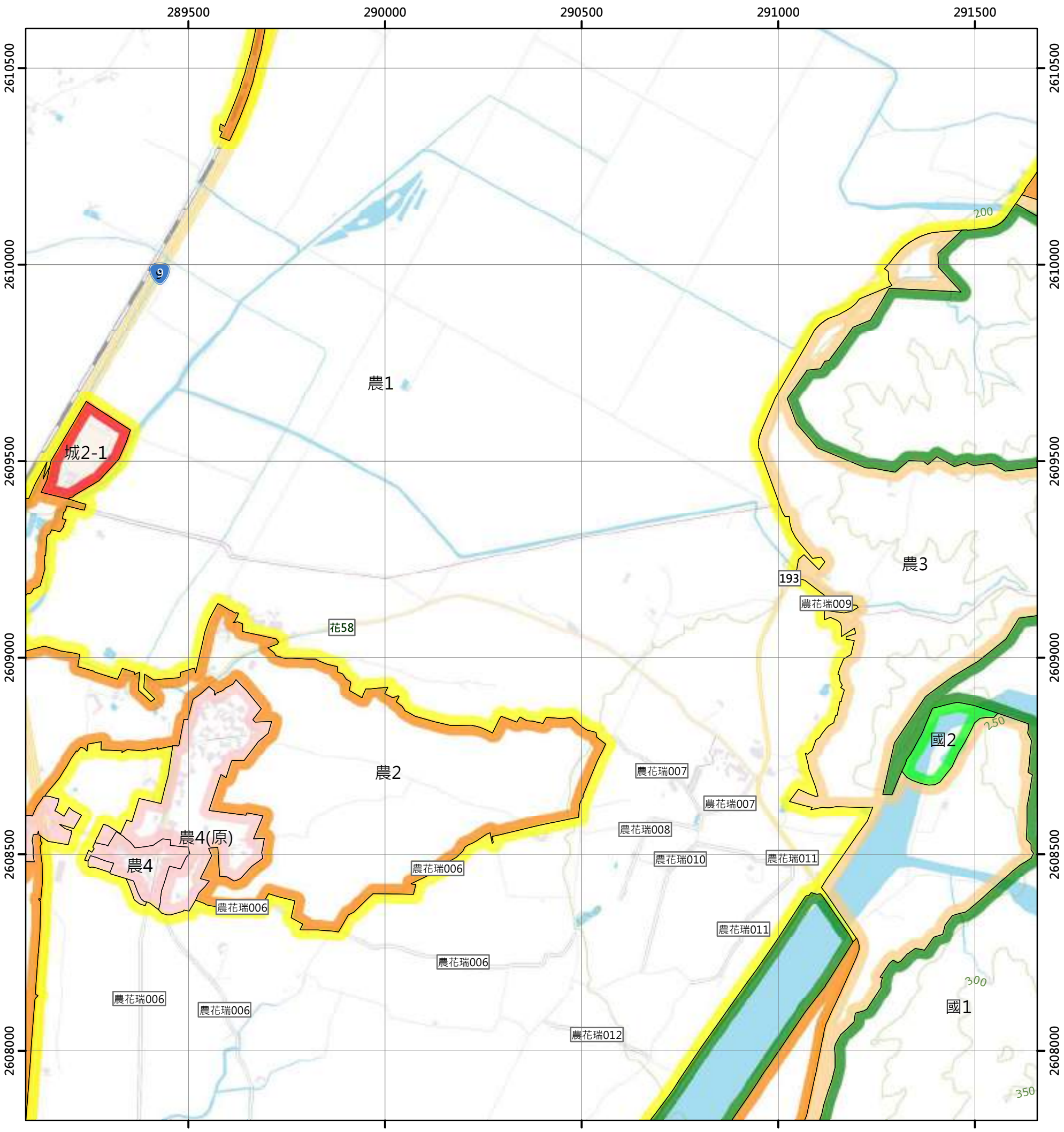

圖例

國土保育地區		海洋資源地區		農業發展地區		城鄉發展地區	
國1	第一類	海1-1	第一類之一	農1	第一類	城1	第一類
國2	第二類	海1-2	第一類之二	農2	第二類	城2-1	第二類之一
國3	第三類	海1-3	第一類之三	農3	第三類	城2-2	第二類之二
國4	第四類	海2	第二類	農4	第四類	城2-3	第二類之三
		海3	第三類	農4(原)	第四類	城3	第三類
				農5	第五類		

N

0 250 500 公尺

96202055 溪頭 第456頁	96202056 大和 第457頁	96202057 加禮灣 第458頁
96202065 富源 第472頁	96202066 富興 第473頁	96202067 富興溪上游 第474頁
96202075 富民 第488頁	96202076 大肚滑 第489頁	96202077 秦公越 第490頁

花蓮縣
光復鄉

花蓮縣
瑞穗鄉

繪製日期：113年2月

富興溪上游

花蓮縣國土功能分區圖

96202067

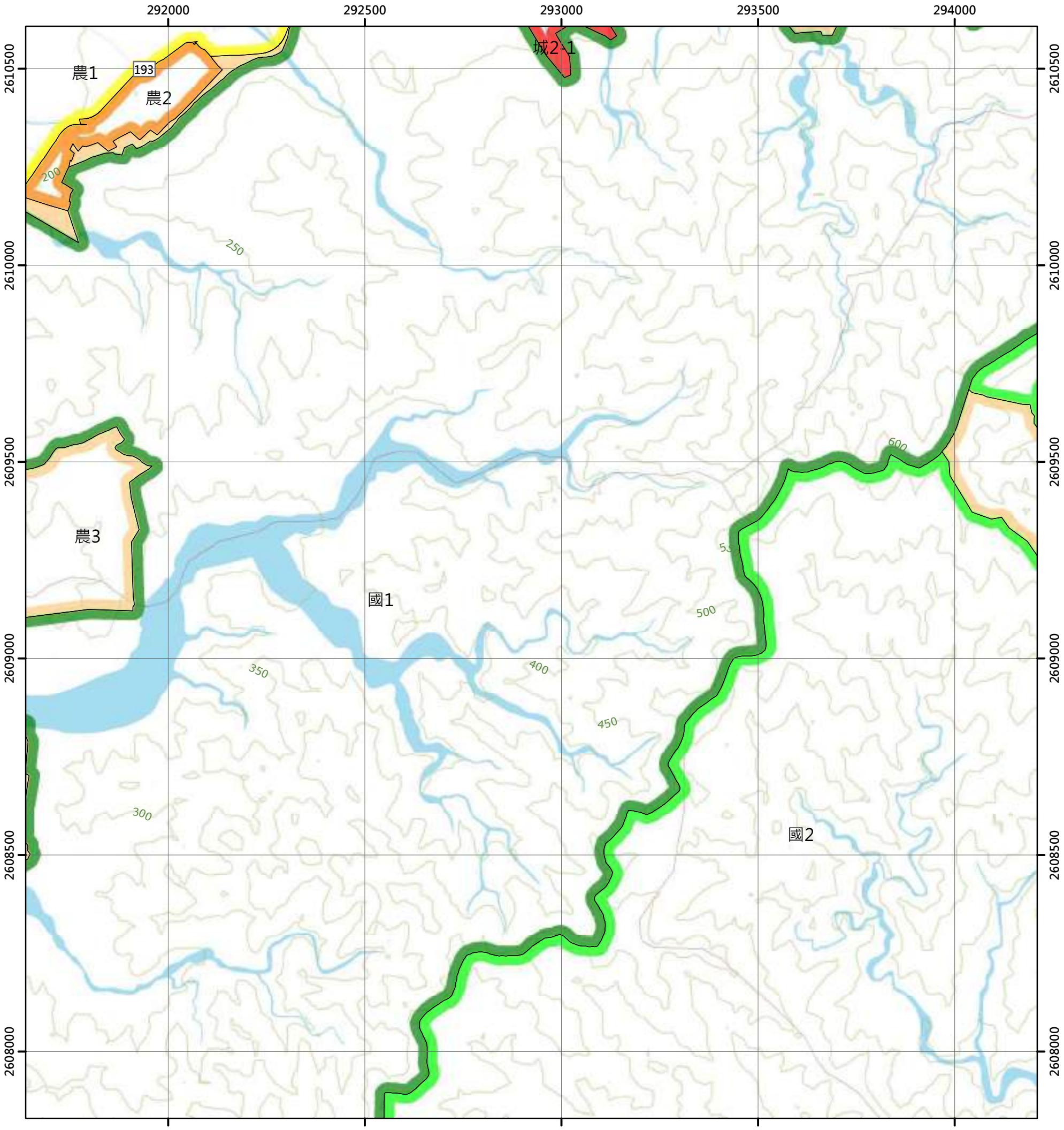

圖例

國土保育地區	海洋資源地區	農業發展地區	城鄉發展地區
國1 第一類	海1-1 第一類之一	農1 第一類	城1 第一類
國2 第二類	海1-2 第一類之二	農2 第二類	城2-1 第二類之一
國3 第三類	海1-3 第一類之三	農3 第三類	城2-2 第二類之二
國4 第四類	海2 第二類	農4 第四類	城2-3 第二類之三
	海3 第三類	農4(原) 第四類	城3 第三類
		農5 第五類	

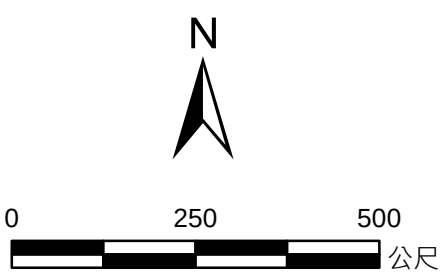

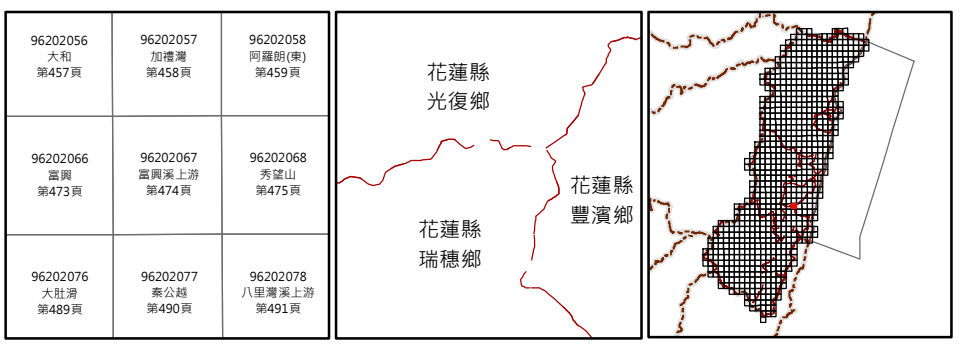

繪製日期：113年2月

秀望山

花蓮縣國土功能分區圖

96202068

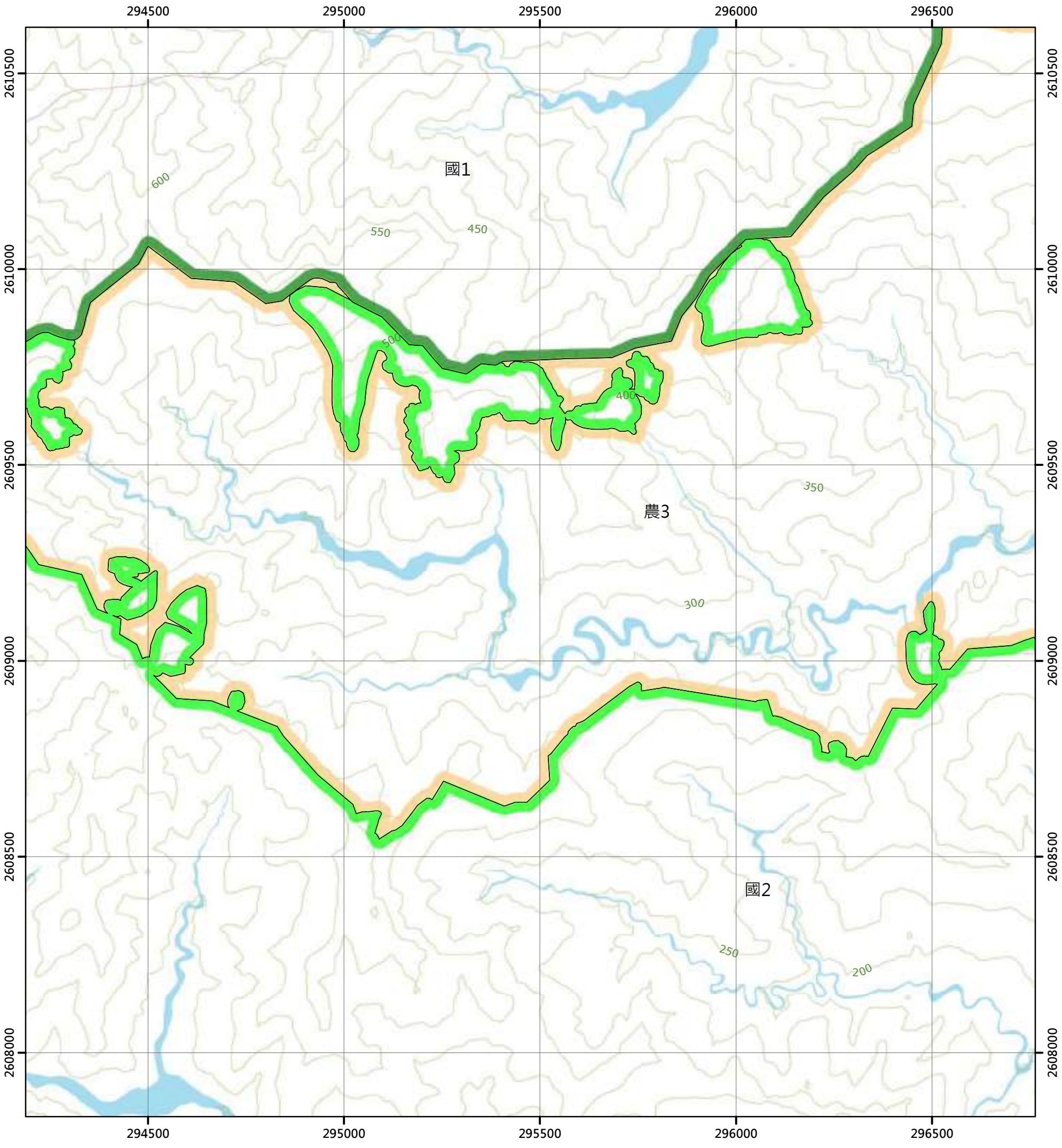

圖例

國土保育地區		海洋資源地區		農業發展地區		城鄉發展地區	
國1	第一類	海1-1	第一類之一	農1	第一類	城1	第一類
國2	第二類	海1-2	第一類之二	農2	第二類	城2-1	第二類之一
國3	第三類	海1-3	第一類之三	農3	第三類	城2-2	第二類之二
國4	第四類	海2	第二類	農4	第四類	城2-3	第二類之三
		海3	第三類	農4(原)	第四類	城3	第三類
				農5	第五類		

N

0 250 500 公尺

96202057 加禮灣 第458頁	96202058 阿羅朗(東) 第459頁	96202059 丁子漏溪上游 第460頁
96202067 富興溪上游 第474頁	96202068 秀望山 第475頁	96202069 濱山西部 第476頁
96202077 秦公越 第490頁	96202078 八里灣溪上游 第491頁	96202079 八里灣西部 第492頁

花蓮縣
豐濱鄉

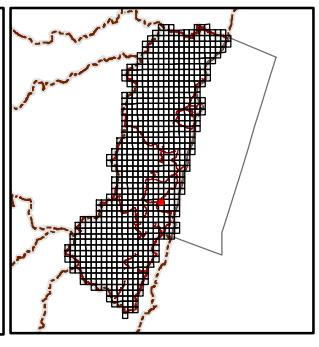

繪製日期：113年2月

滌山西部

花蓮縣國土功能分區圖

96202069

297000 297500 298000 298500 299000

2610500 2610000 2609500 2609000 2608500 2608000

550 500 350 400 450 250 300 150 100 200

農3

國2

圖例

國土保育地區		海洋資源地區		農業發展地區		城鄉發展地區	
國1	第一類	海1-1	第一類之一	農1	第一類	城1	第一類
國2	第二類	海1-2	第一類之二	農2	第二類	城2-1	第二類之一
國3	第三類	海1-3	第一類之三	農3	第三類	城2-2	第二類之二
國4	第四類	海2	第二類	農4	第四類	城2-3	第二類之三
		海3	第三類	農4(原)	第四類	城3	第三類
				農5	第五類		

N

0 250 500 公尺

96202058 阿羅朗(東) 第459頁	96202059 丁子漏溪上游 第460頁	96202060 溪底 第461頁
96202068 秀望山 第475頁	96202069 滌山西部 第476頁	96202070 滌山 第477頁
96202078 八里灣溪上游 第491頁	96202079 八里灣西部 第492頁	96202080 八里灣 第493頁

花蓮縣
豐濱鄉

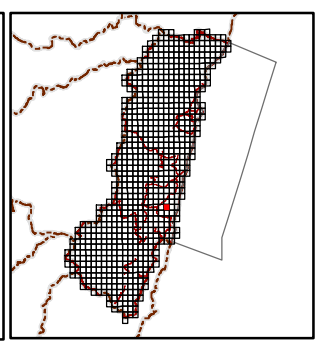

繪製日期：113年2月

滌山

花蓮縣國土功能分區圖

96202070

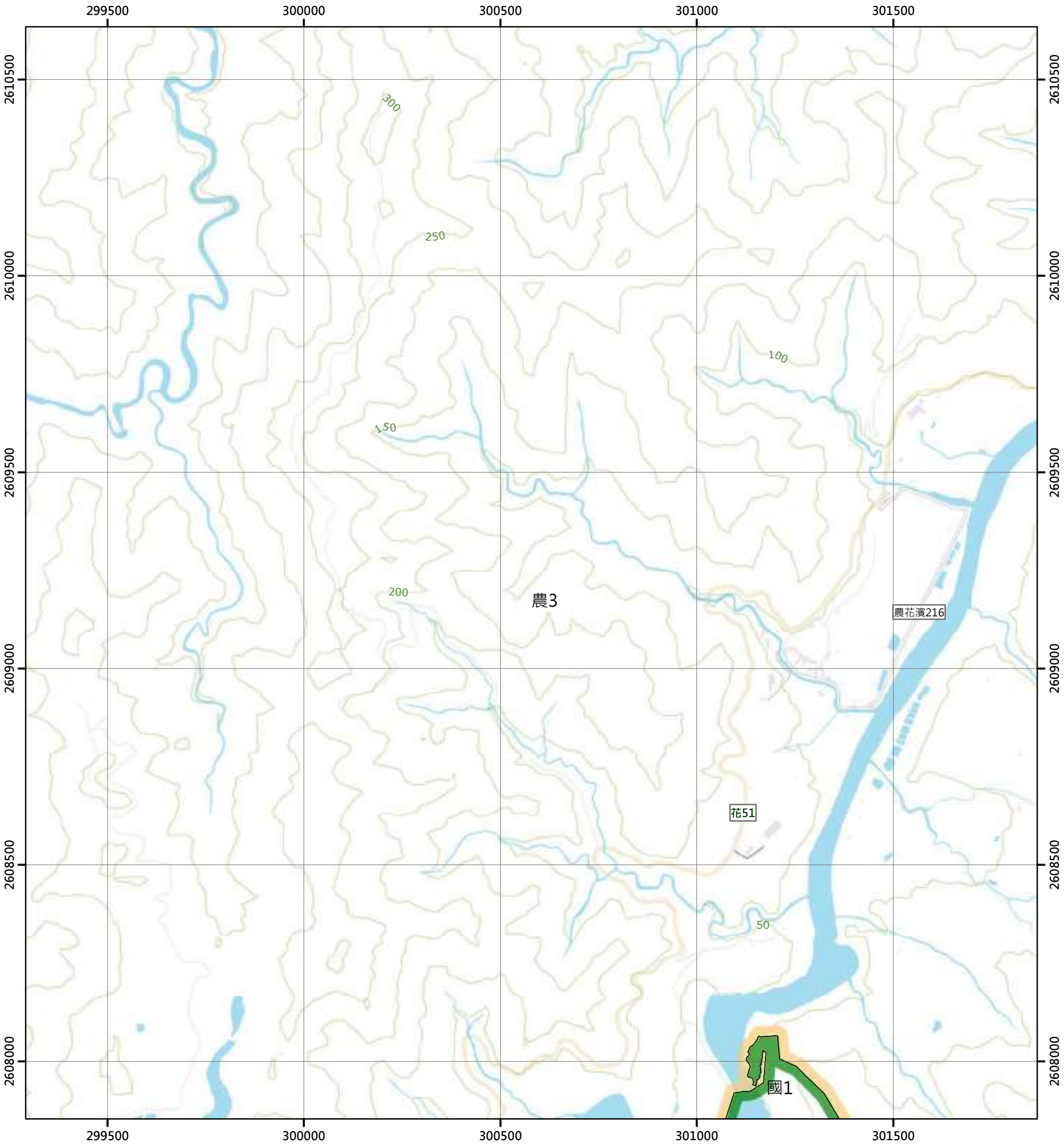

圖例

國土保育地區
- 國1 第一類
- 國2 第二類
- 國3 第三類
- 國4 第四類

海洋資源地區
- 海1-1 第一類之一
- 海1-2 第一類之二
- 海1-3 第一類之三
- 海2 第二類
- 海3 第三類

農業發展地區
- 農1 第一類
- 農2 第二類
- 農3 第三類
- 農4 第四類
- 農4(原) 第四類
- 農5 第五類

城鄉發展地區
- 城1 第一類
- 城2-1 第二類之一
- 城2-2 第二類之二
- 城2-3 第二類之三
- 城3 第三類

N

0 250 500 公尺

96202059 丁子漏溪上游 第460頁	96202060 溪底 第461頁	97203051 豐濱 第462頁
96202069 滌山西部 第476頁	96202070 滌山 第477頁	97203061 豐上 第478頁
96202079 八里灣西部 第492頁	96202080 八里灣 第493頁	97203071 立德 第494頁

花蓮縣
豐濱鄉

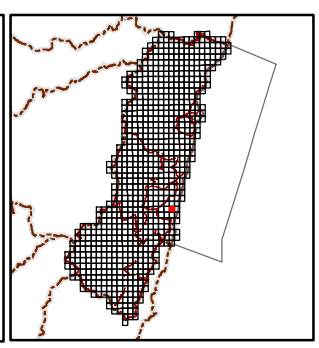

繪製日期：113年2月

豐上

花蓮縣國土功能分區圖

97203061

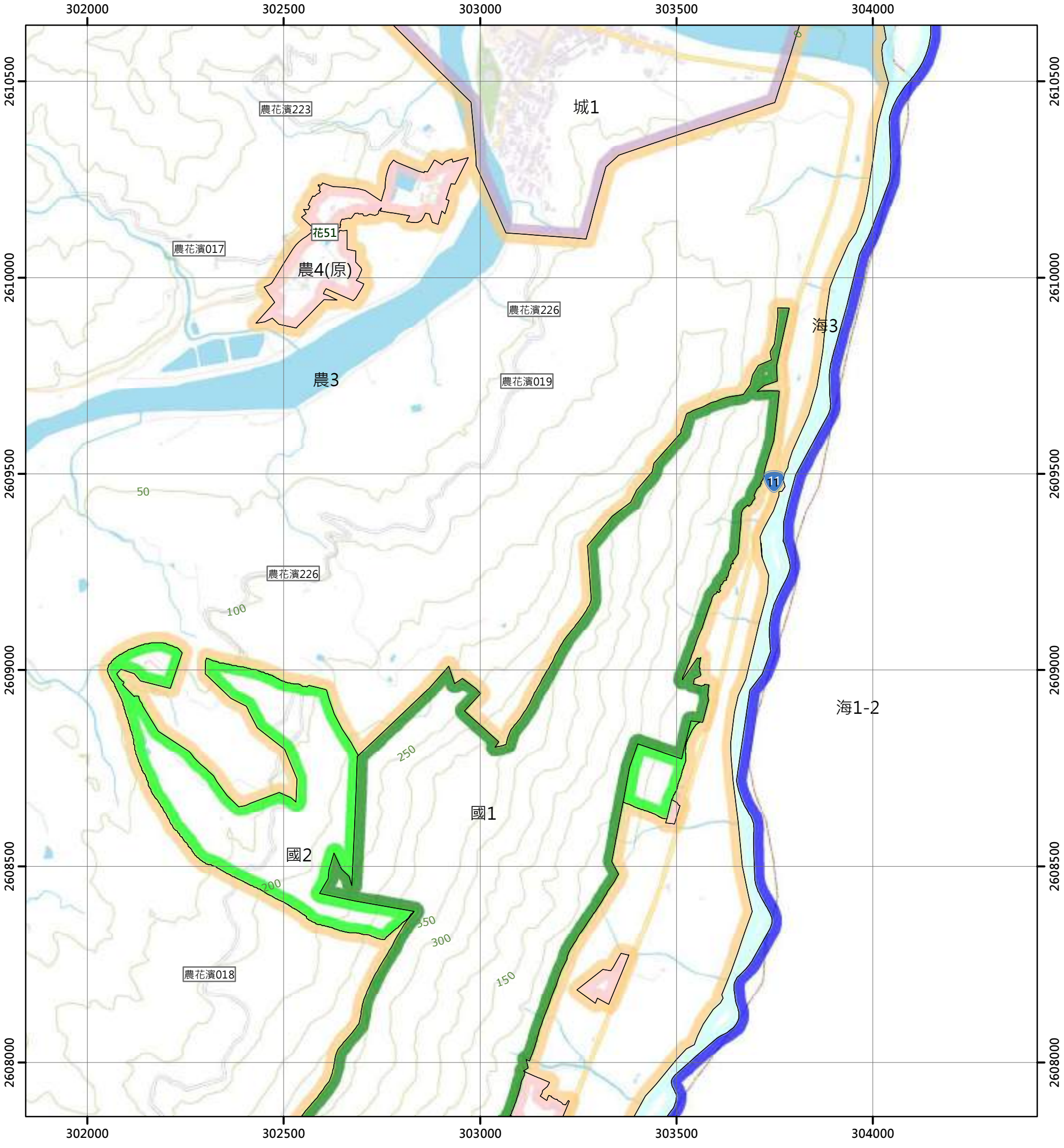

圖例

國土保育地區	海洋資源地區	農業發展地區	城鄉發展地區
國1 第一類	海1-1 第一類之一	農1 第一類	城1 第一類
國2 第二類	海1-2 第一類之二	農2 第二類	城2-1 第二類之一
國3 第三類	海1-3 第一類之三	農3 第三類	城2-2 第二類之二
國4 第四類	海2 第二類	農4 第四類	城2-3 第二類之三
	海3 第三類	農4(原) 第四類	城3 第三類
		農5 第五類	

N

0 250 500 公尺

96202060 溪底 第461頁
97203051 豐濱 第462頁
96202070 滌山 第477頁
97203061 豐上 第478頁
96202080 八里灣 第493頁
97203071 立德 第494頁

花蓮縣
豐濱鄉

繪製日期：113年2月

郡大北溪(二)

花蓮縣國土功能分區圖

96203076

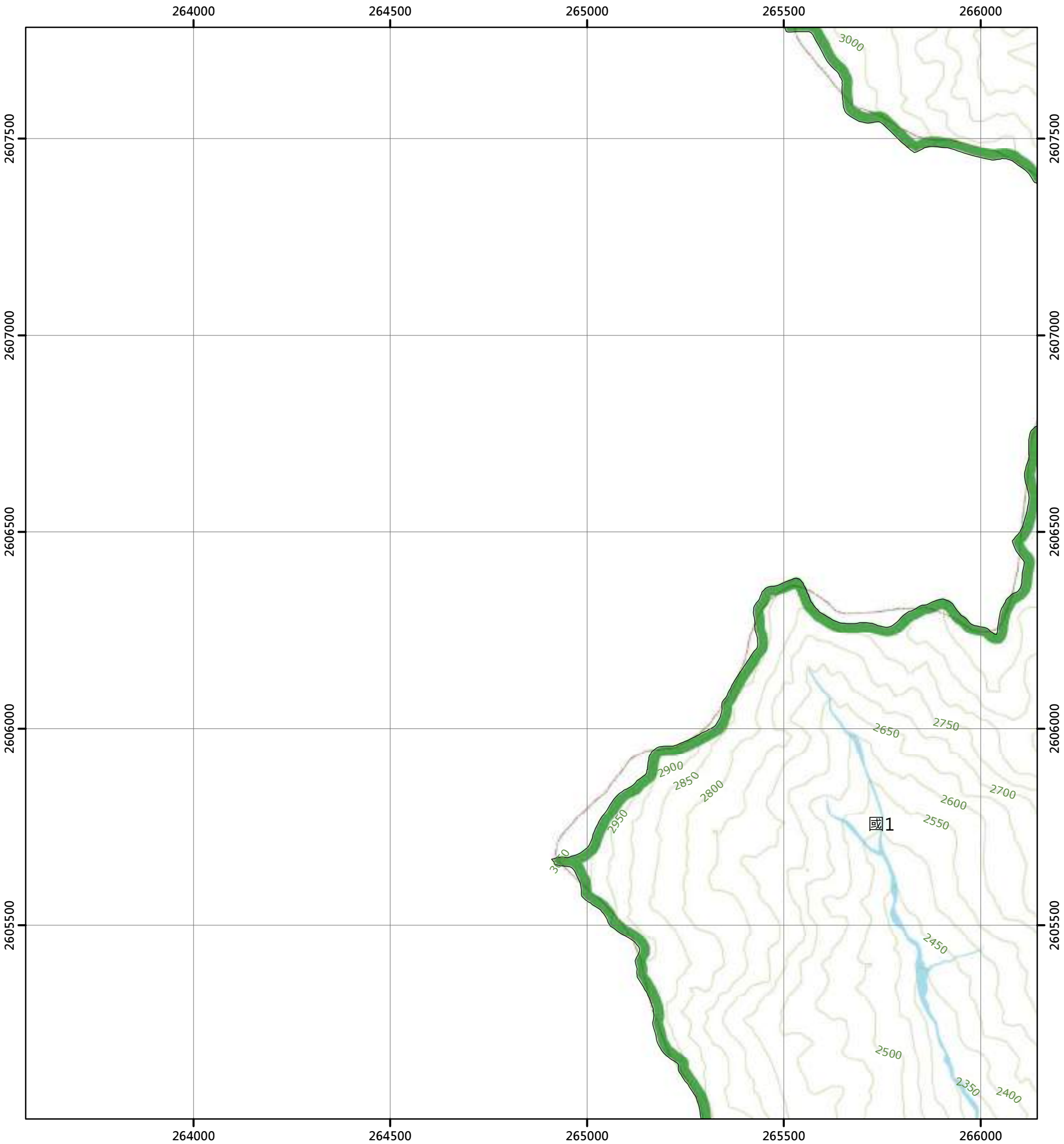

圖例

國土保育地區		海洋資源地區		農業發展地區		城鄉發展地區	
國1	第一類	海1-1	第一類之一	農1	第一類	城1	第一類
國2	第二類	海1-2	第一類之二	農2	第二類	城2-1	第二類之一
國3	第三類	海1-3	第一類之三	農3	第三類	城2-2	第二類之二
國4	第四類	海2	第二類	農4	第四類	城2-3	第二類之三
		海3	第三類	農4(原)	第四類	城3	第三類
				農5	第五類		

N

0 250 500 公尺

96203066 都大北溪(一) 第463頁
96203067 丹大山西南(四) 第464頁
96203076 都大北溪(二) 第479頁
96203077 丹大山西南(三) 第480頁
96203086 都大南溪上游(一) 第495頁
96203087 豐坪溪(四) 第496頁

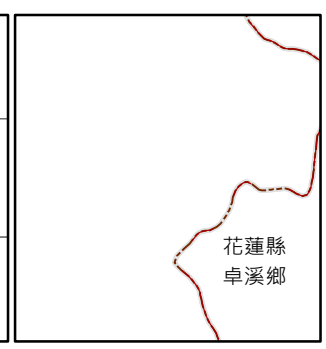

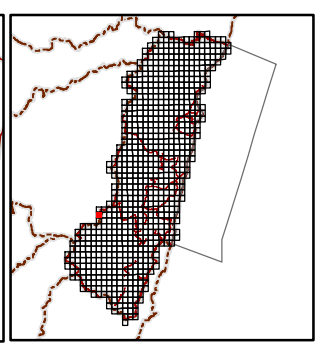

繪製日期：113年2月

丹大山西南(三)

花蓮縣國土功能分區圖

96203077

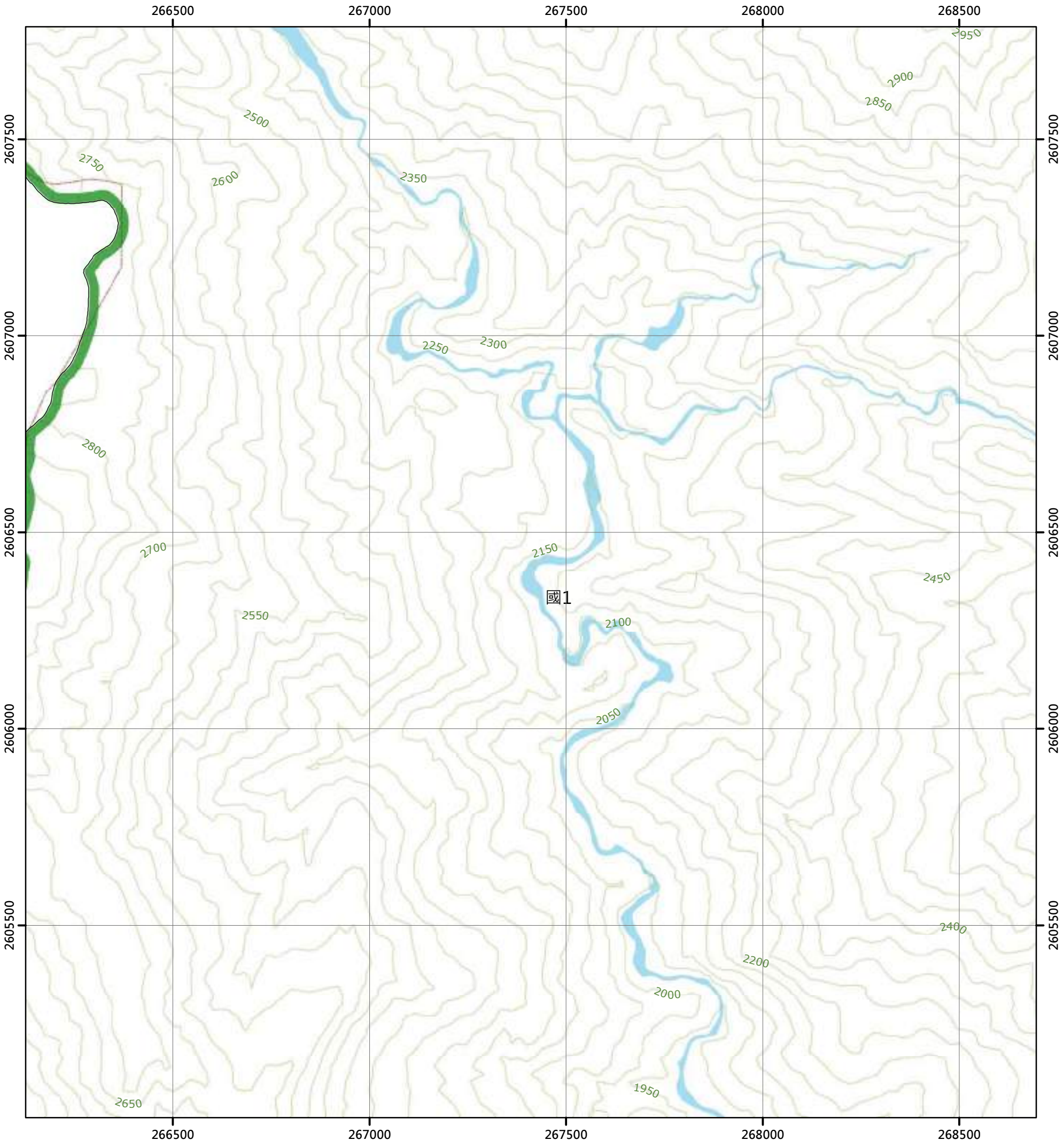

圖例

國土保育地區		海洋資源地區		農業發展地區		城鄉發展地區	
國1	第一類	海1-1	第一類之一	農1	第一類	城1	第一類
國2	第二類	海1-2	第一類之二	農2	第二類	城2-1	第二類之一
國3	第三類	海1-3	第一類之三	農3	第三類	城2-2	第二類之二
國4	第四類	海2	第二類	農4	第四類	城2-3	第二類之三
		海3	第三類	農4(原)	第四類	城3	第三類
				農5	第五類		

N

0 250 500 公尺

96203066 郡大北溪(一) 第463頁	96203067 丹大山西南(四) 第464頁	96203068 丹大山西南(一) 第465頁
96203076 郡大北溪(二) 第479頁	96203077 丹大山西南(三) 第480頁	96203078 丹大山西南(二) 第481頁
96203086 郡大南溪上游(一) 第495頁	96203087 豐坪溪(四) 第496頁	96203088 豐坪溪(一) 第497頁

花蓮縣
卓溪鄉

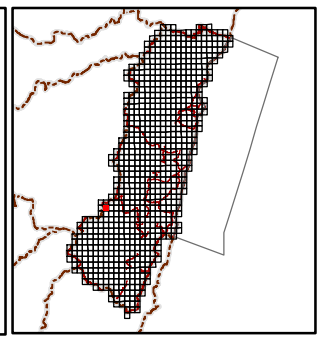

繪製日期：113年2月

丹大山西南(二)

花蓮縣國土功能分區圖

96203078

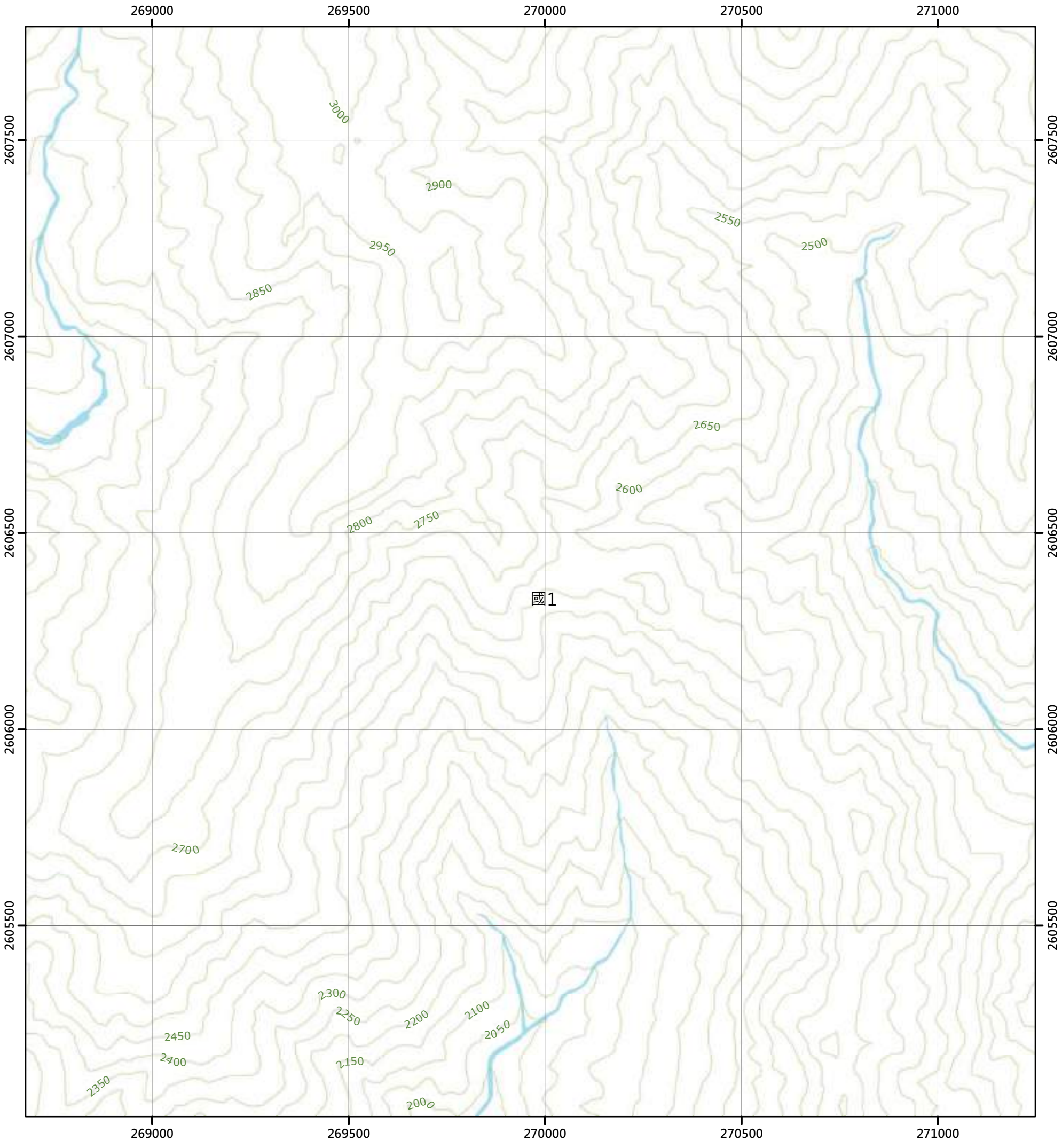

圖例

國土保育地區		海洋資源地區		農業發展地區		城鄉發展地區	
國1	第一類	海1-1	第一類之一	農1	第一類	城1	第一類
國2	第二類	海1-2	第一類之二	農2	第二類	城2-1	第二類之一
國3	第三類	海1-3	第一類之三	農3	第三類	城2-2	第二類之二
國4	第四類	海2	第二類	農4	第四類	城2-3	第二類之三
		海3	第三類	農4(原)	第四類	城3	第三類
				農5	第五類		

N

0 250 500 公尺

96203067 丹大山西南(四) 第464頁	96203068 丹大山西南(一) 第465頁	96203069 丹大山南部(四) 第466頁
96203077 丹大山西南(三) 第480頁	96203078 丹大山西南(二) 第481頁	96203079 丹大山南部(三) 第482頁
96203087 豐坪溪(四) 第496頁	96203088 豐坪溪(一) 第497頁	96203089 瑞穗林道(四) 第498頁

花蓮縣
卓溪鄉

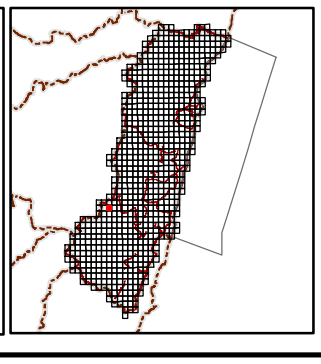

繪製日期：113年2月

丹大山南部(三)

花蓮縣國土功能分區圖

96203079

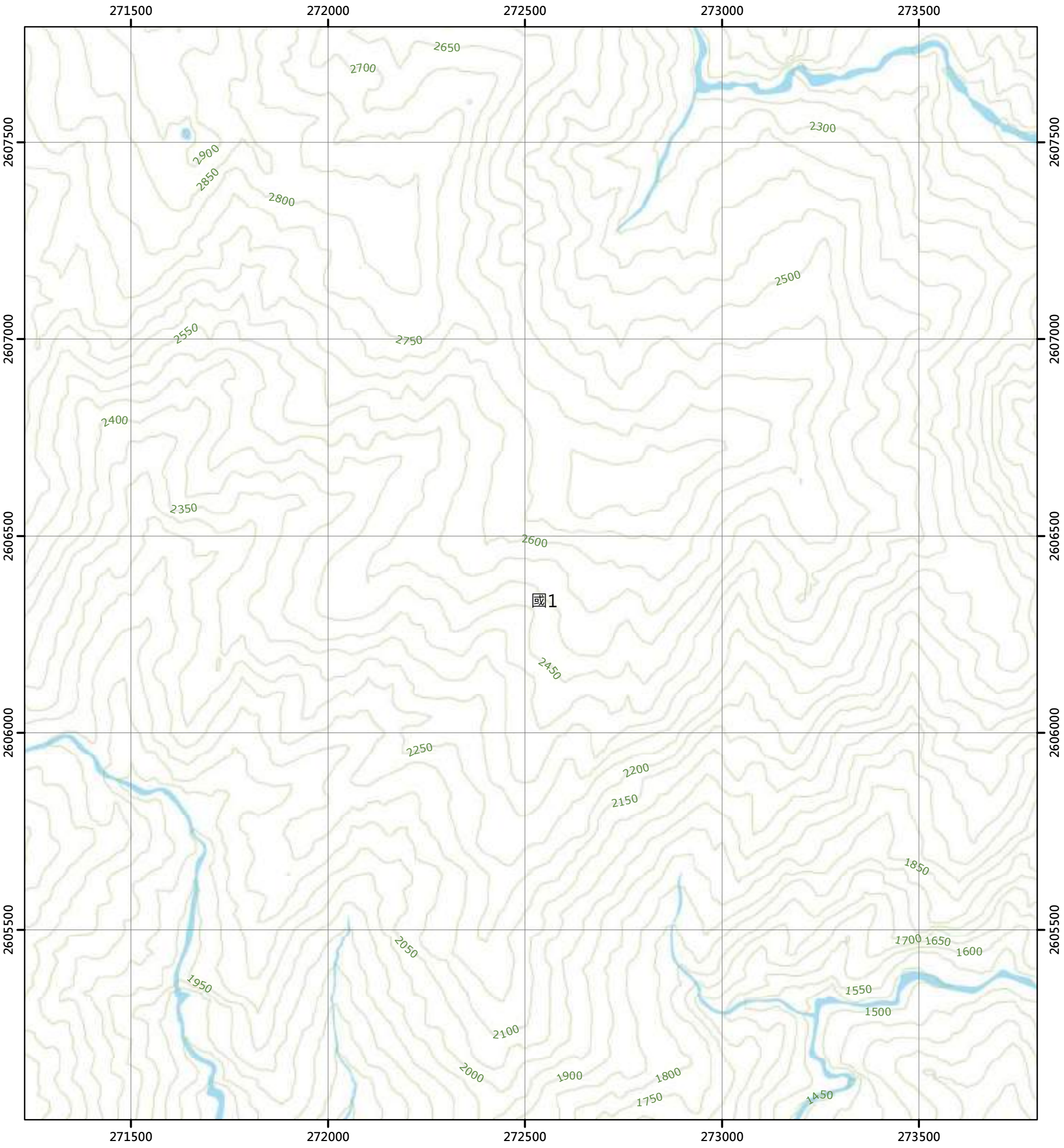

圖例

國土保育地區		海洋資源地區		農業發展地區		城鄉發展地區	
國1	第一類	海1-1	第一類之一	農1	第一類	城1	第一類
國2	第二類	海1-2	第一類之二	農2	第二類	城2-1	第二類之一
國3	第三類	海1-3	第一類之三	農3	第三類	城2-2	第二類之二
國4	第四類	海2	第二類	農4	第四類	城2-3	第二類之三
		海3	第三類	農4(原)	第四類	城3	第三類
				農5	第五類		

N

0 250 500 公尺

96203068 丹大山西南(一) 第465頁	96203069 丹大山南部(四) 第466頁	96203070 丹大山南部(一) 第467頁
96203078 丹大山西南(二) 第481頁	96203079 丹大山南部(三) 第482頁	96203080 丹大山南部(二) 第483頁
96203088 豐坪溪(一) 第497頁	96203089 瑞穗林道(四) 第498頁	96203090 瑞穗林道(一) 第499頁

花蓮縣
卓溪鄉

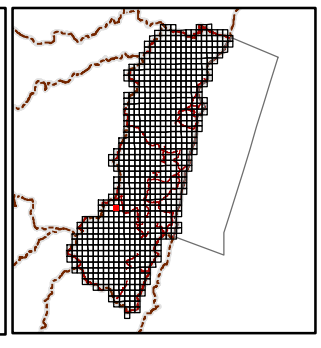

繪製日期：113年2月

丹大山南部(二)

花蓮縣國土功能分區圖

96203080

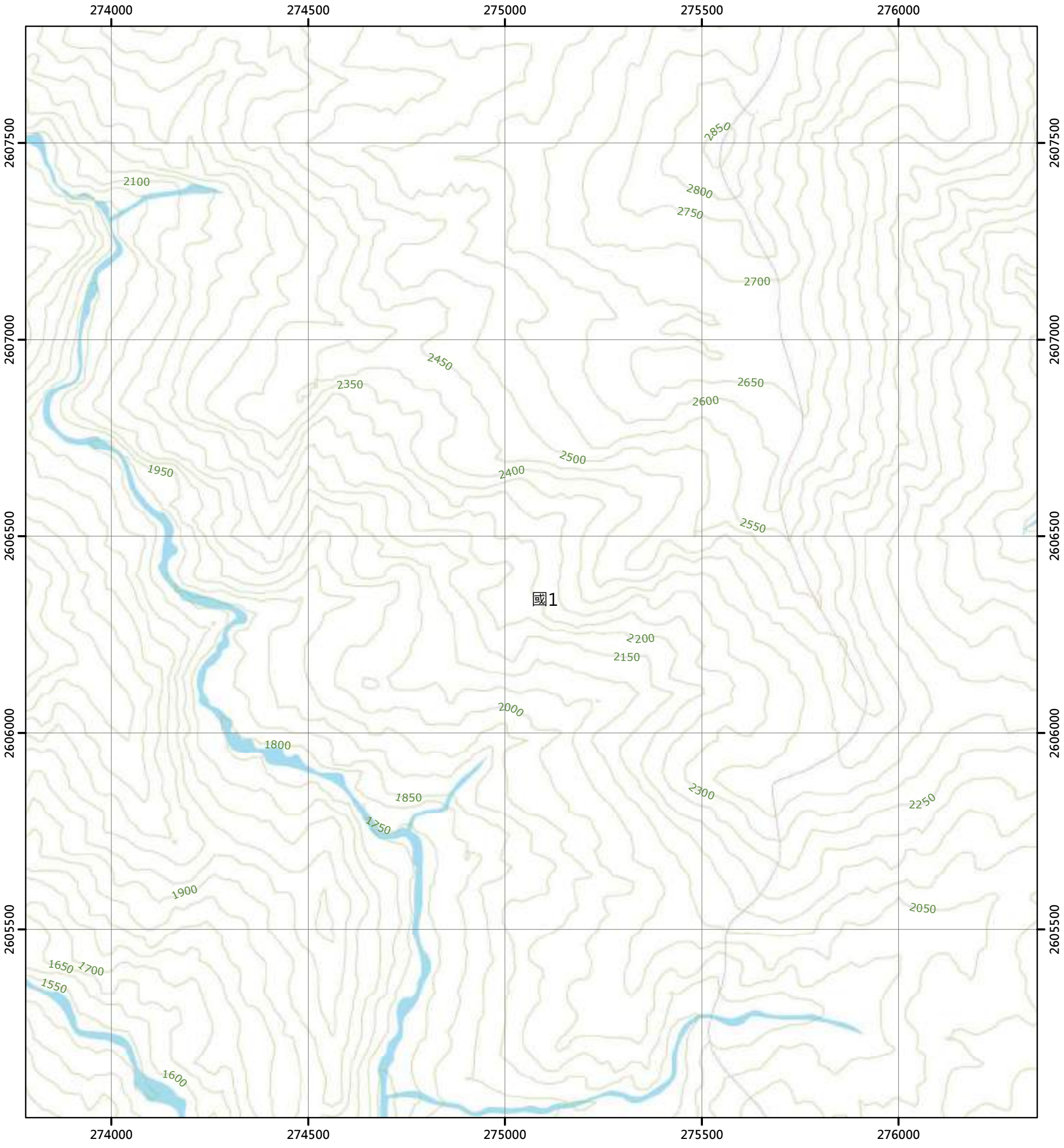

圖例

國土保育地區		海洋資源地區		農業發展地區		城鄉發展地區	
國1	第一類	海1-1	第一類之一	農1	第一類	城1	第一類
國2	第二類	海1-2	第一類之二	農2	第二類	城2-1	第二類之一
國3	第三類	海1-3	第一類之三	農3	第三類	城2-2	第二類之二
國4	第四類	海2	第二類	農4	第四類	城2-3	第二類之三
		海3	第三類	農4(原)	第四類	城3	第三類
				農5	第五類		

N

0 250 500 公尺

96203069 丹大山南部(四) 第466頁	96203070 丹大山南部(一) 第467頁	96202061 虎頭山西部(四) 第468頁
96203079 丹大山南部(三) 第482頁	96203080 丹大山南部(二) 第483頁	96202071 虎頭山西部(三) 第484頁
96203089 瑞穗林道(四) 第498頁	96203090 瑞穗林道(一) 第499頁	96202081 江布南山西部(四) 第500頁

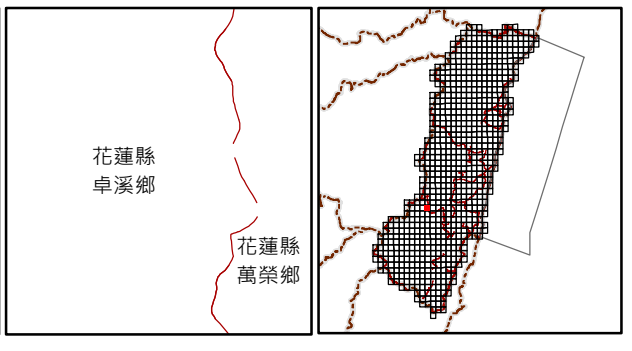

繪製日期：113年2月

虎頭山西部(三)

花蓮縣國土功能分區圖

96202071

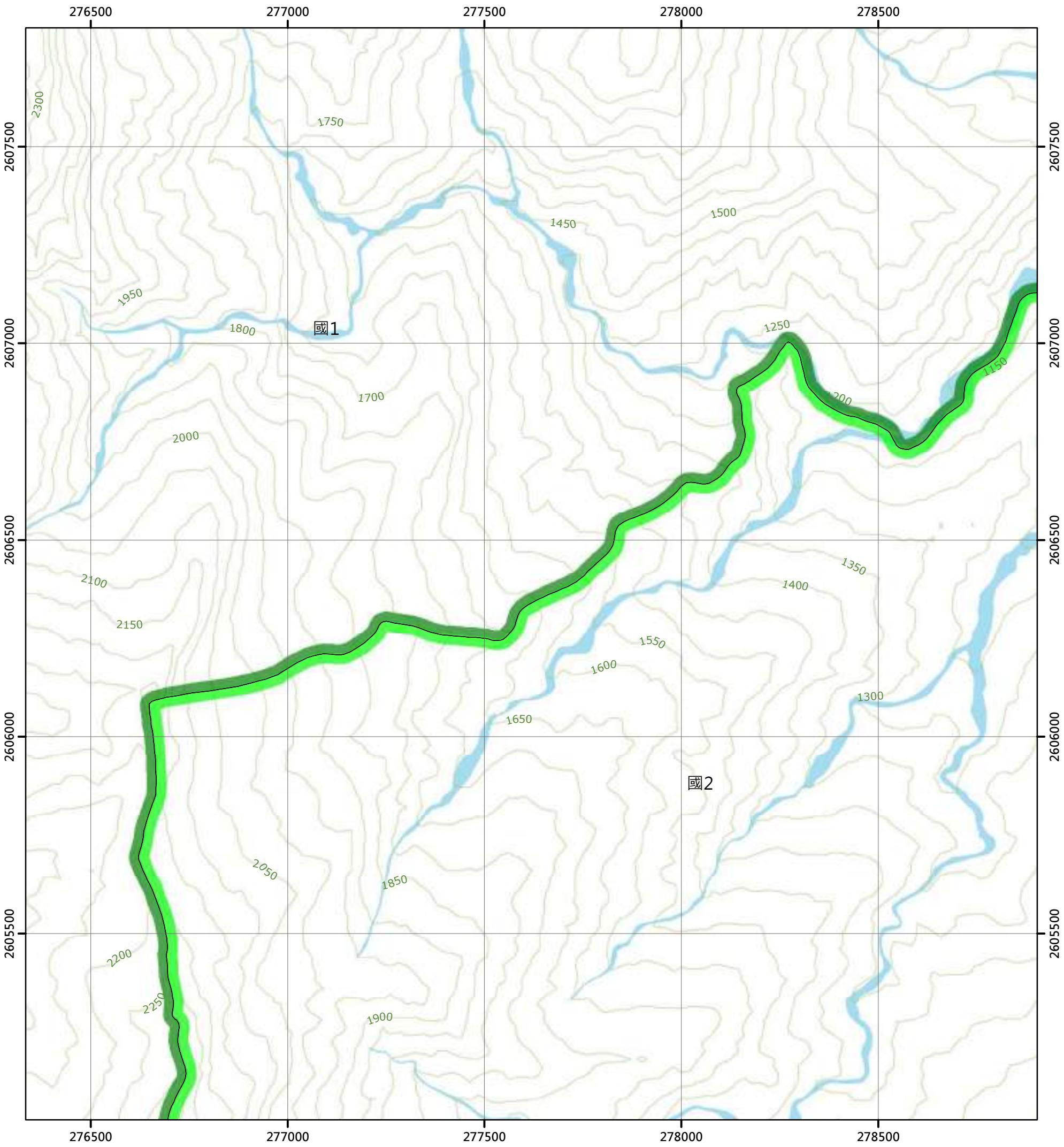

圖例

國土保育地區		海洋資源地區		農業發展地區		城鄉發展地區	
國1	第一類	海1-1	第一類之一	農1	第一類	城1	第一類
國2	第二類	海1-2	第一類之二	農2	第二類	城2-1	第二類之一
國3	第三類	海1-3	第一類之三	農3	第三類	城2-2	第二類之二
國4	第四類	海2	第二類	農4	第四類	城2-3	第二類之三
		海3	第三類	農4(原)	第四類	城3	第三類
				農5	第五類		

N

0 250 500 公尺

96203070 丹大山南部(一) 第467頁	96202061 虎頭山西部(四) 第468頁	96202062 虎頭山西部(一) 第469頁
96203080 丹大山南部(二) 第483頁	96202071 虎頭山西部(三) 第484頁	96202072 虎頭山西部(二) 第485頁
96203090 瑞穗林道(一) 第499頁	96202081 江布南山西部(四) 第500頁	96202082 江布南山西部(一) 第501頁

花蓮縣
萬榮鄉

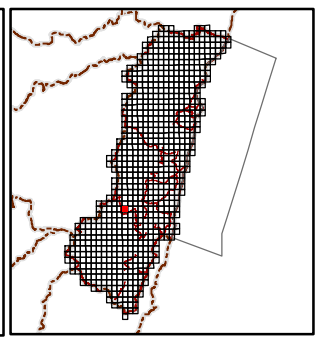

繪製日期：113年2月

虎頭山西部(二)

花蓮縣國土功能分區圖

96202072

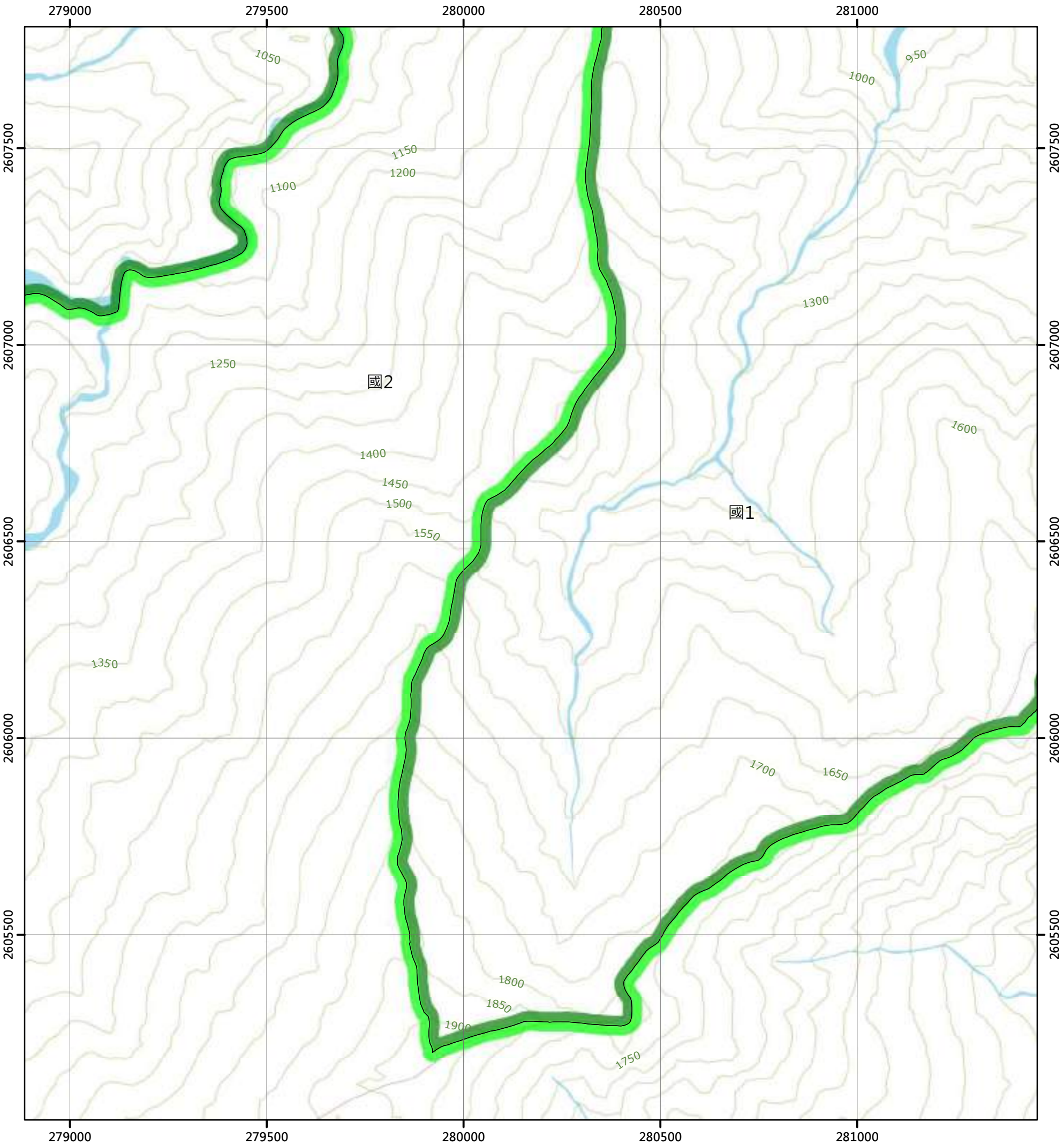

圖例

國土保育地區	海洋資源地區	農業發展地區	城鄉發展地區
國1 第一類	海1-1 第一類之一	農1 第一類	城1 第一類
國2 第二類	海1-2 第一類之二	農2 第二類	城2-1 第二類之一
國3 第三類	海1-3 第一類之三	農3 第三類	城2-2 第二類之二
國4 第四類	海2 第二類	農4 第四類	城2-3 第二類之三
	海3 第三類	農4(原) 第四類	城3 第三類
		農5 第五類	

N

0 250 500 公尺

96202061 虎頭山西部(四) 第468頁	96202062 虎頭山西部(一) 第469頁	96202063 虎頭山(四) 第470頁
96202071 虎頭山西部(三) 第484頁	96202072 虎頭山西部(二) 第485頁	96202073 虎頭山(三) 第486頁
96202081 江布南山西部(四) 第500頁	96202082 江布南山西部(一) 第501頁	96202083 江布南山(四) 第502頁

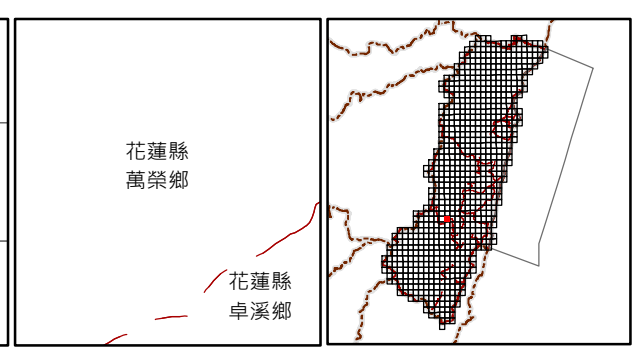

繪製日期：113年2月

虎頭山(三)

花蓮縣國土功能分區圖

96202073

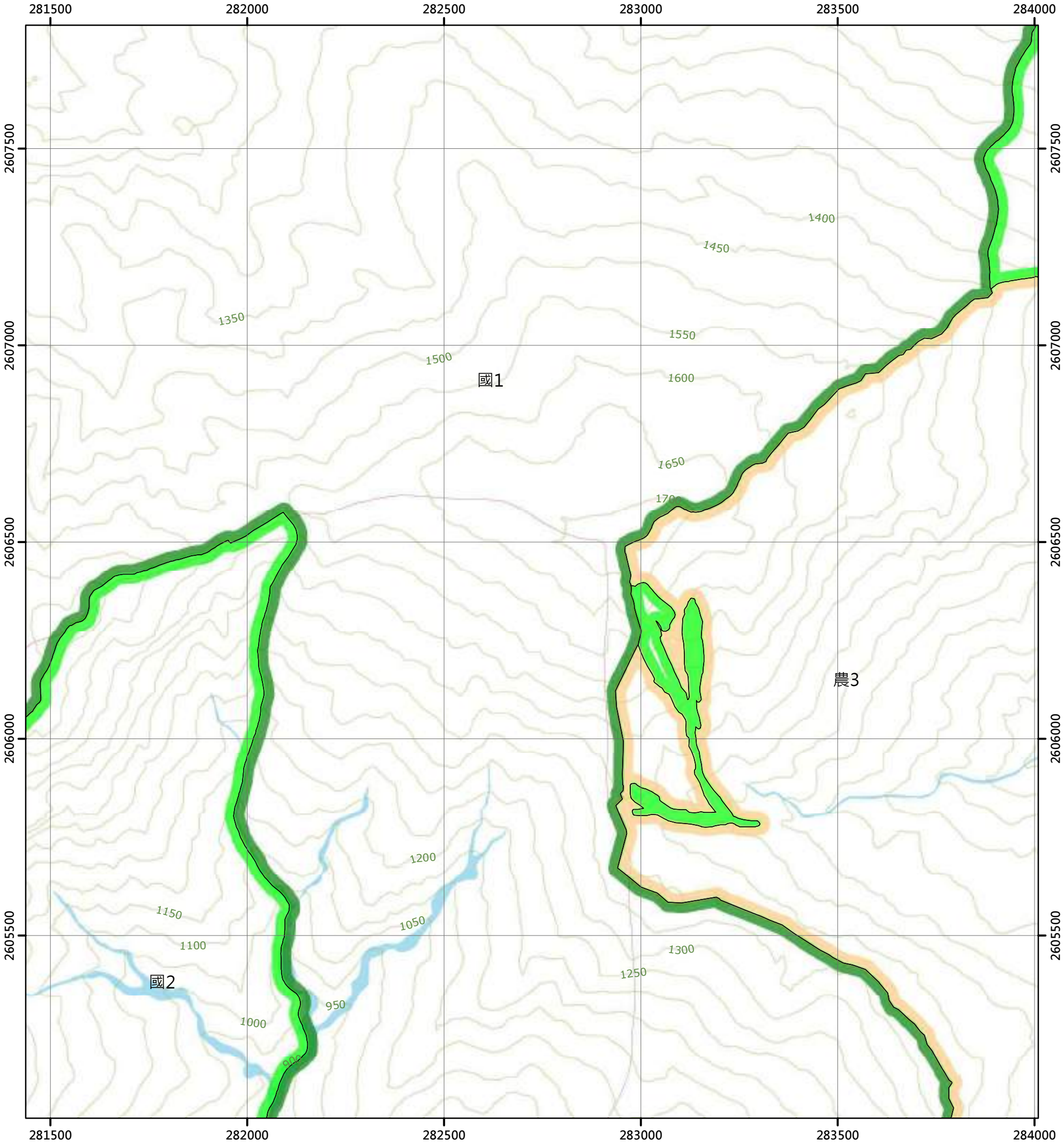

圖例

國土保育地區		海洋資源地區		農業發展地區		城鄉發展地區	
國1	第一類	海1-1	第一類之一	農1	第一類	城1	第一類
國2	第二類	海1-2	第一類之二	農2	第二類	城2-1	第二類之一
國3	第三類	海1-3	第一類之三	農3	第三類	城2-2	第二類之二
國4	第四類	海2	第二類	農4	第四類	城2-3	第二類之三
		海3	第三類	農4(原)	第四類	城3	第三類
				農5	第五類		

N

0 250 500 公尺

96202062 虎頭山西部(一) 第469頁	96202063 虎頭山(四) 第470頁	96202064 虎頭山(一) 第471頁
96202072 虎頭山西部(二) 第485頁	96202073 虎頭山(三) 第486頁	96202074 虎頭山(二) 第487頁
96202082 江布南山西部(一) 第501頁	96202083 江布南山(四) 第502頁	96202084 江布南山(一) 第503頁

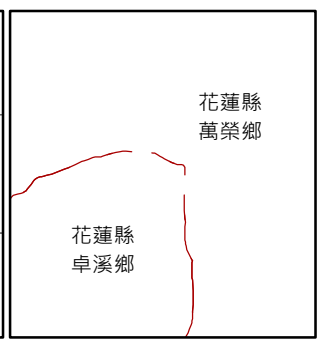

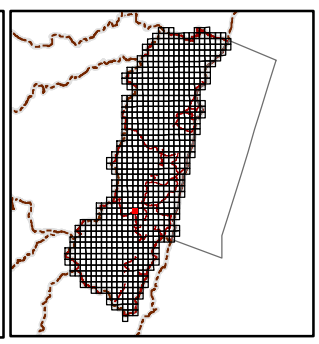

繪製日期：113年2月

虎頭山(二)

花蓮縣國土功能分區圖

96202074

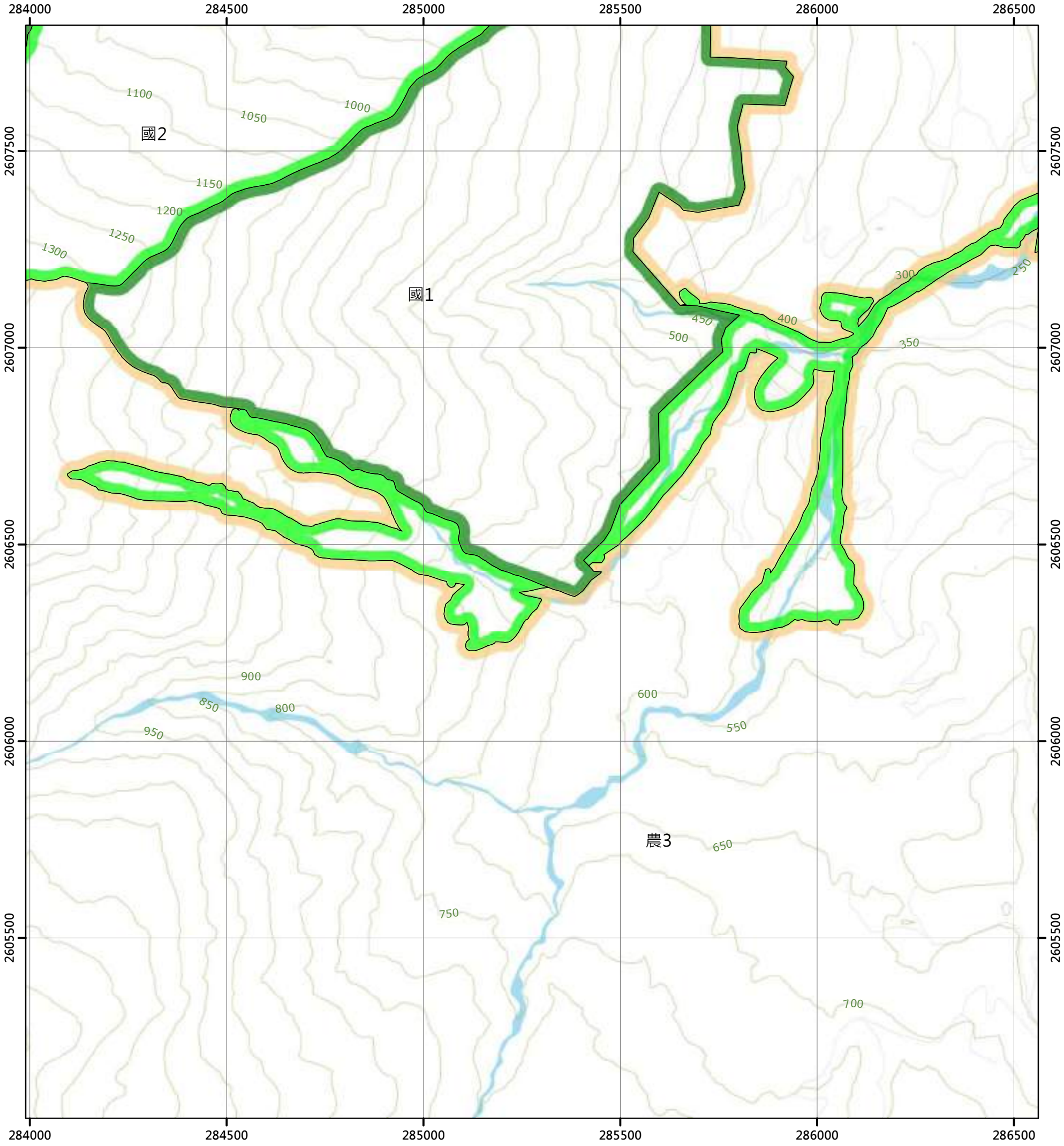

圖例

國土保育地區		海洋資源地區		農業發展地區		城鄉發展地區	
國1	第一類	海1-1	第一類之一	農1	第一類	城1	第一類
國2	第二類	海1-2	第一類之二	農2	第二類	城2-1	第二類之一
國3	第三類	海1-3	第一類之三	農3	第三類	城2-2	第二類之二
國4	第四類	海2	第二類	農4	第四類	城2-3	第二類之三
		海3	第三類	農4(原)	第四類	城3	第三類
				農5	第五類		

N

0 250 500 公尺

96202063 虎頭山(四) 第470頁	96202064 虎頭山(一) 第471頁	96202065 富源 第472頁
96202073 虎頭山(三) 第486頁	96202074 虎頭山(二) 第487頁	96202075 富民 第488頁
96202083 江布南山(四) 第502頁	96202084 江布南山(一) 第503頁	96202085 瑞北 第504頁

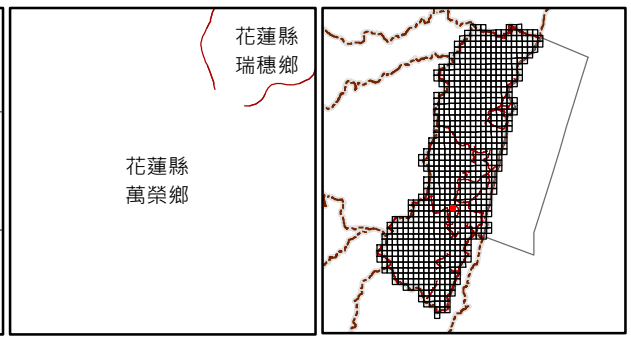

繪製日期：113年2月

富民

花蓮縣國土功能分區圖

96202075

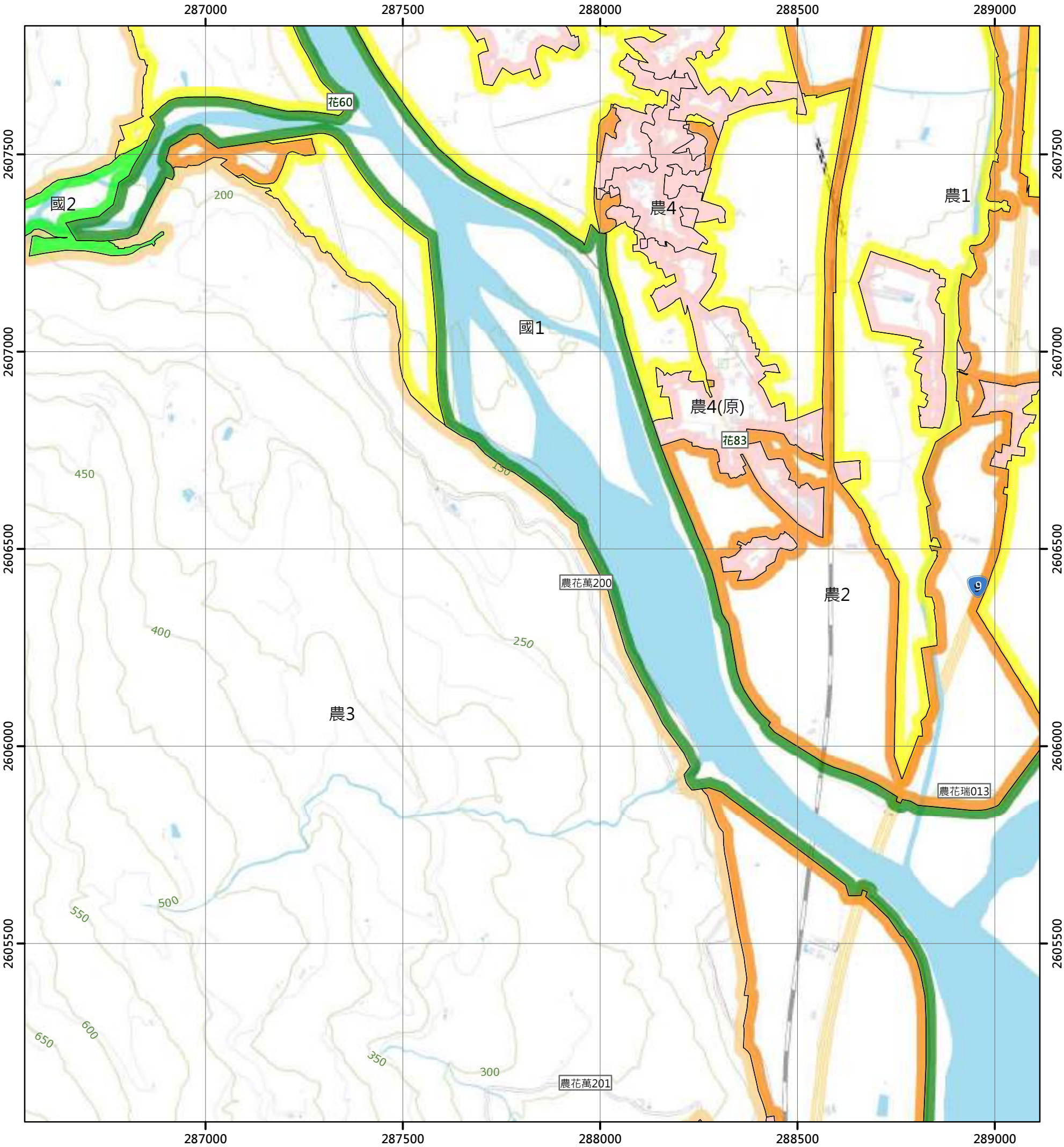

圖例

國土保育地區		海洋資源地區		農業發展地區		城鄉發展地區	
國1	第一類	海1-1	第一類之一	農1	第一類	城1	第一類
國2	第二類	海1-2	第一類之二	農2	第二類	城2-1	第二類之一
國3	第三類	海1-3	第一類之三	農3	第三類	城2-2	第二類之二
國4	第四類	海2	第二類	農4	第四類	城2-3	第二類之三
		海3	第三類	農4(原)	第四類	城3	第三類
				農5	第五類		

N

0 250 500 公尺

96202064 虎頭山(一) 第471頁	96202065 富源 第472頁	96202066 富興 第473頁
96202074 虎頭山(二) 第487頁	96202075 富民 第488頁	96202076 大肚滑 第489頁
96202084 江布南山(一) 第503頁	96202085 瑞北 第504頁	96202086 烏漏 第505頁



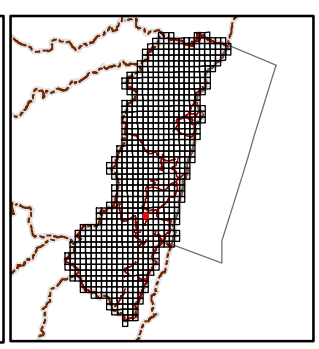

繪製日期：113年2月

大肚滑

花蓮縣國土功能分區圖

96202076

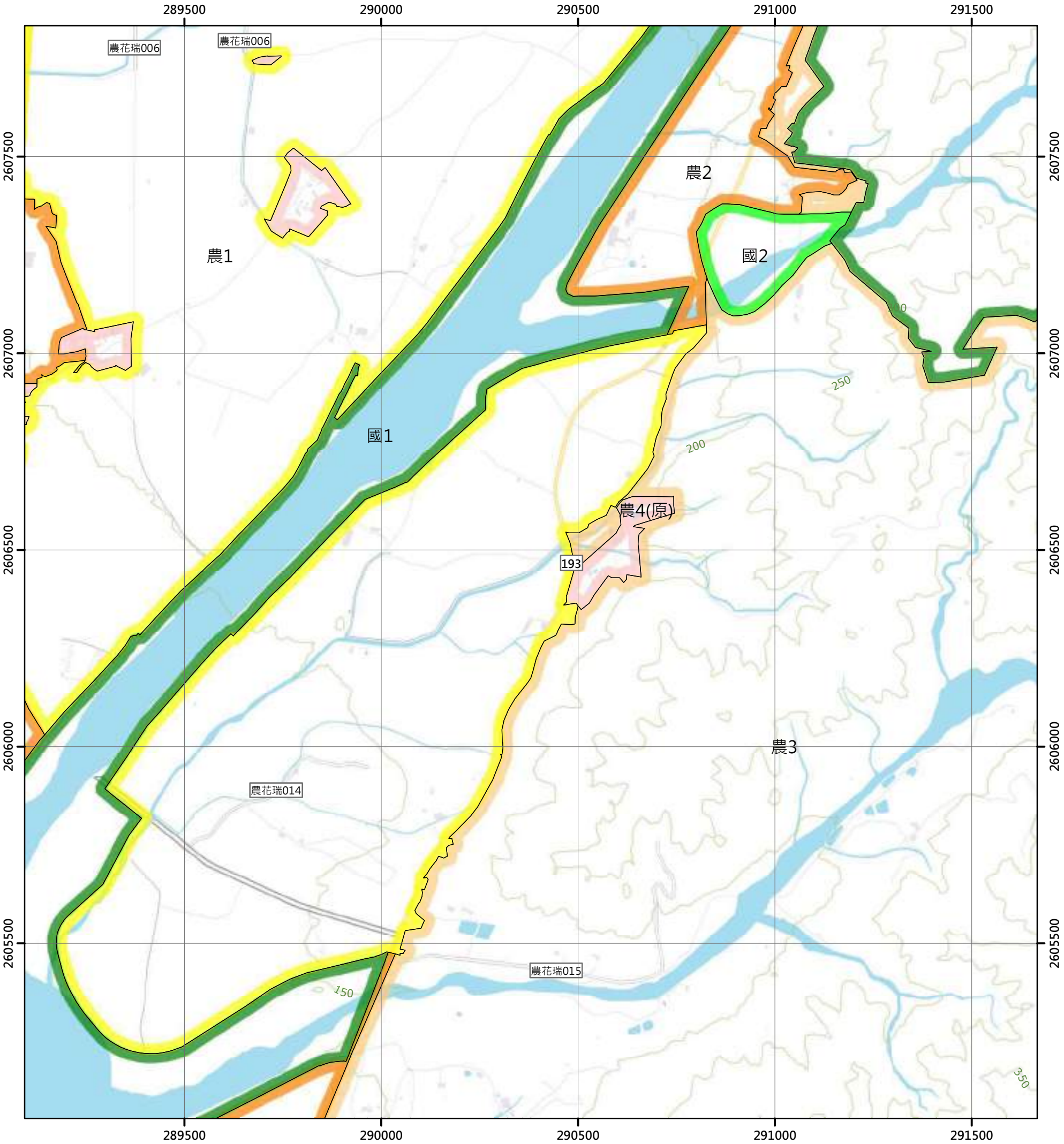

圖例

國土保育地區		海洋資源地區		農業發展地區		城鄉發展地區	
國1	第一類	海1-1	第一類之一	農1	第一類	城1	第一類
國2	第二類	海1-2	第一類之二	農2	第二類	城2-1	第二類之一
國3	第三類	海1-3	第一類之三	農3	第三類	城2-2	第二類之二
國4	第四類	海2	第二類	農4	第四類	城2-3	第二類之三
		海3	第三類	農4(原)	第四類	城3	第三類
				農5	第五類		

N

0 250 500 公尺

96202065 富源 第472頁	96202066 富興 第473頁	96202067 富興溪上游 第474頁
96202075 富民 第488頁	96202076 大肚滑 第489頁	96202077 秦公越 第490頁
96202085 瑞北 第504頁	96202086 烏漏 第505頁	96202087 安夜橋 第506頁

花蓮縣
瑞穗鄉

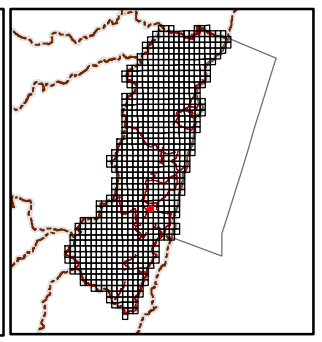

繪製日期：113年2月

秦公越

花蓮縣國土功能分區圖

96202077

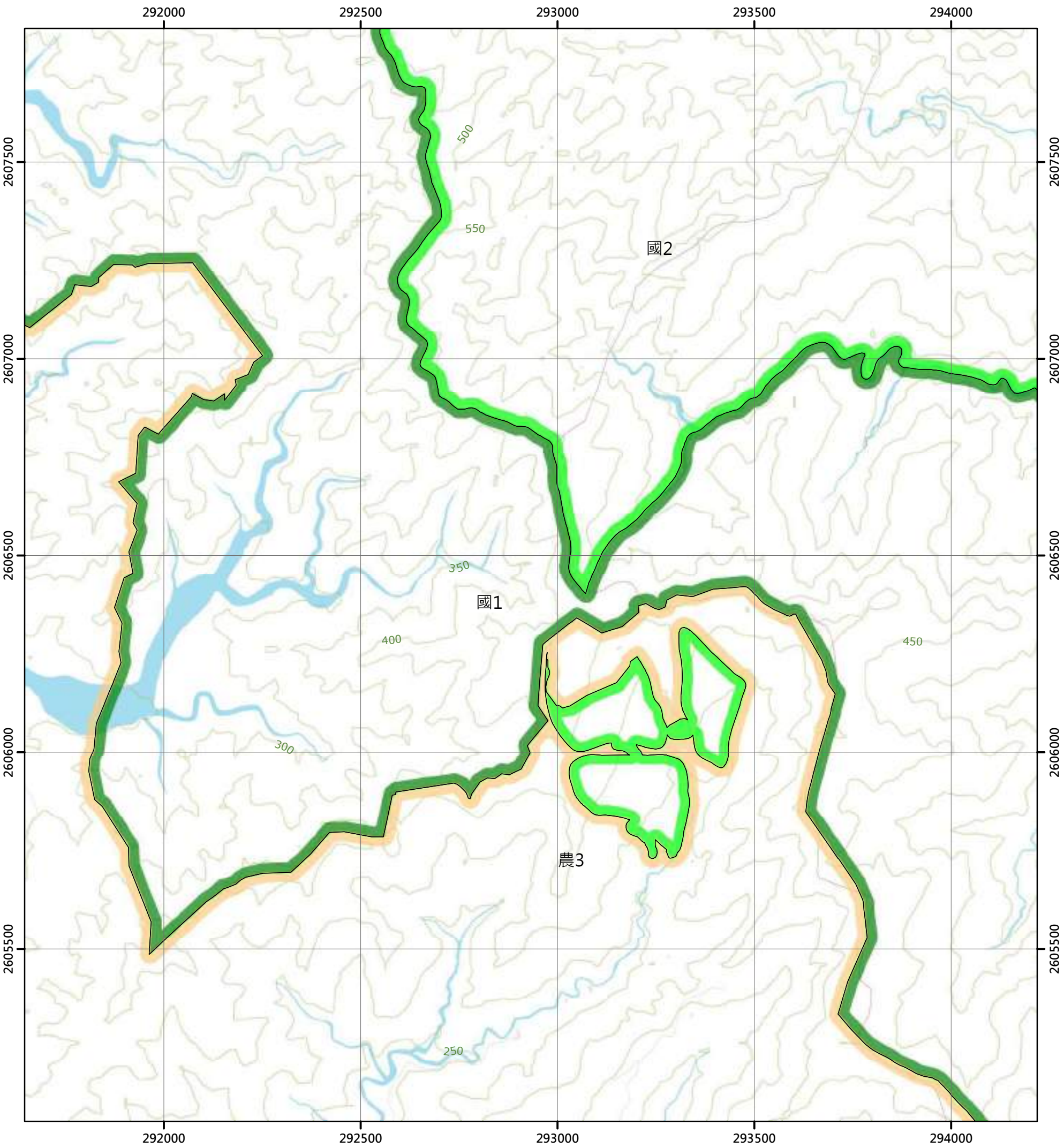

圖例

國土保育地區		海洋資源地區		農業發展地區		城鄉發展地區	
國1	第一類	海1-1	第一類之一	農1	第一類	城1	第一類
國2	第二類	海1-2	第一類之二	農2	第二類	城2-1	第二類之一
國3	第三類	海1-3	第一類之三	農3	第三類	城2-2	第二類之二
國4	第四類	海2	第二類	農4	第四類	城2-3	第二類之三
		海3	第三類	農4(原)	第四類	城3	第三類
				農5	第五類		

N

0 250 500 公尺

96202066 富興 第473頁	96202067 富興溪上游 第474頁	96202068 秀望山 第475頁
96202076 大肚溜 第489頁	96202077 秦公越 第490頁	96202078 八里灣溪上游 第491頁
96202086 烏漏 第505頁	96202087 安夜橋 第506頁	96202088 新瑞山 第507頁

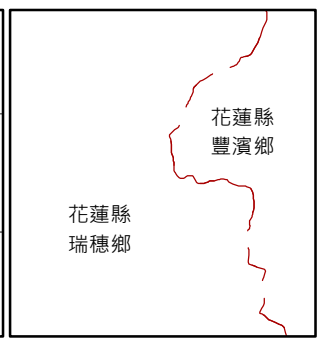

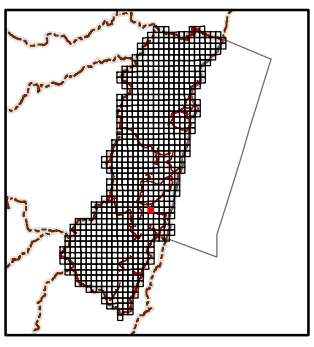

繪製日期：113年2月

八里灣溪上游

花蓮縣國土功能分區圖

96202078

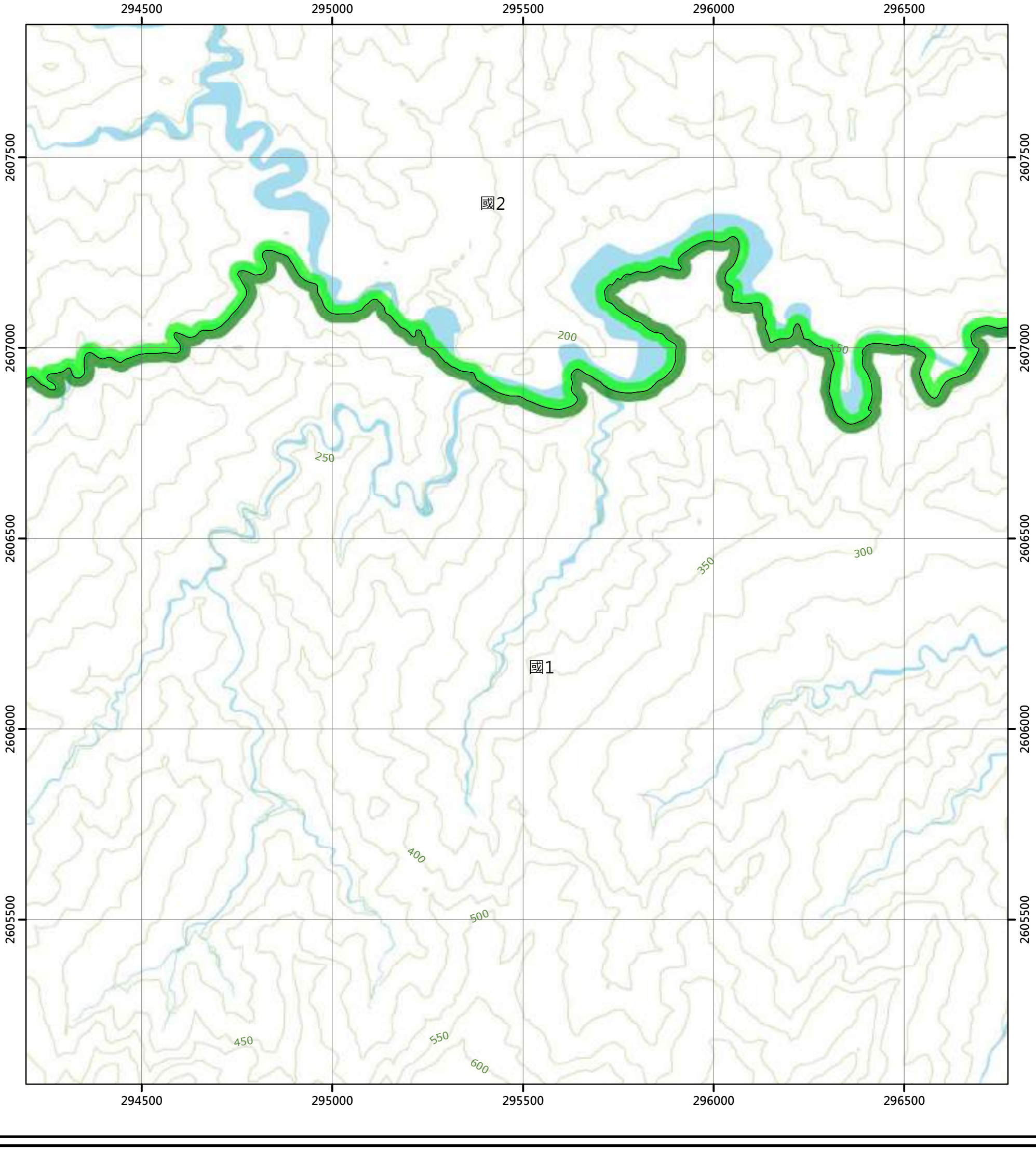

圖例

國土保育地區		海洋資源地區		農業發展地區		城鄉發展地區	
國1	第一類	海1-1	第一類之一	農1	第一類	城1	第一類
國2	第二類	海1-2	第一類之二	農2	第二類	城2-1	第二類之一
國3	第三類	海1-3	第一類之三	農3	第三類	城2-2	第二類之二
國4	第四類	海2	第二類	農4	第四類	城2-3	第二類之三
		海3	第三類	農4(原)	第四類	城3	第三類
				農5	第五類		

N

0 250 500 公尺

96202067 富興溪上游 第474頁	96202068 秀巒山 第475頁	96202069 滌山西部 第476頁
96202077 秦公越 第490頁	96202078 八里灣溪上游 第491頁	96202079 八里灣西部 第492頁
96202087 安夜橋 第506頁	96202088 新瑞山 第507頁	96202089 奇美東溪上游 第508頁

花蓮縣
豐濱鄉

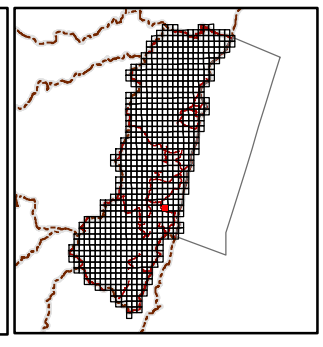

繪製日期：113年2月

八里灣西部

花蓮縣國土功能分區圖

96202079

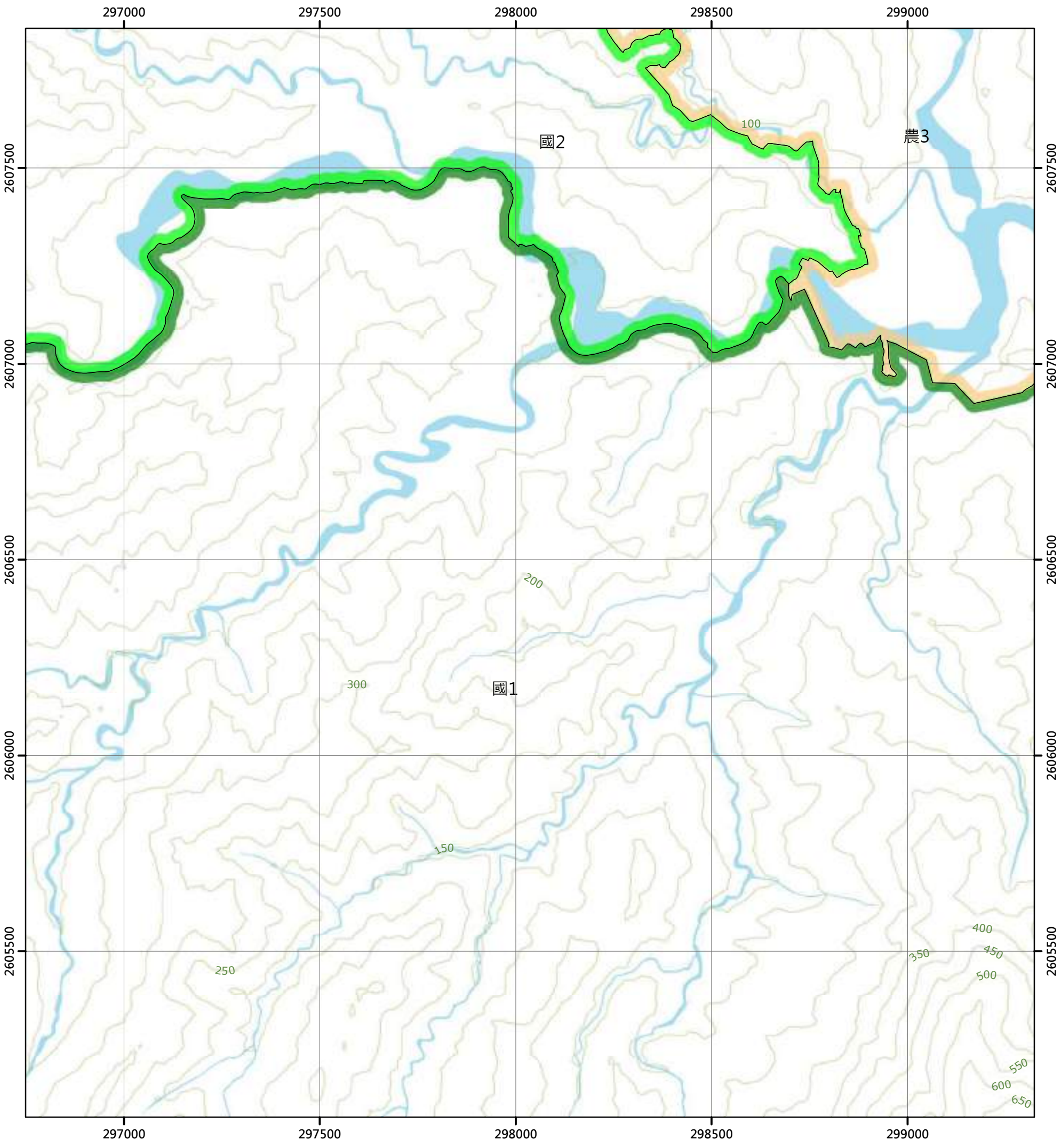

圖例

國土保育地區		海洋資源地區		農業發展地區		城鄉發展地區	
國1	第一類	海1-1	第一類之一	農1	第一類	城1	第一類
國2	第二類	海1-2	第一類之二	農2	第二類	城2-1	第二類之一
國3	第三類	海1-3	第一類之三	農3	第三類	城2-2	第二類之二
國4	第四類	海2	第二類	農4	第四類	城2-3	第二類之三
		海3	第三類	農4(原)	第四類	城3	第三類
				農5	第五類		

N

0 250 500 公尺

96202068 秀望山 第475頁	96202069 滌山西部 第476頁	96202070 滌山 第477頁
96202078 八里灣溪上游 第491頁	96202079 八里灣西部 第492頁	96202080 八里灣 第493頁
96202088 新瑞山 第507頁	96202089 奇美東溪上游 第508頁	96202090 大灣 第509頁

花蓮縣
豐濱鄉

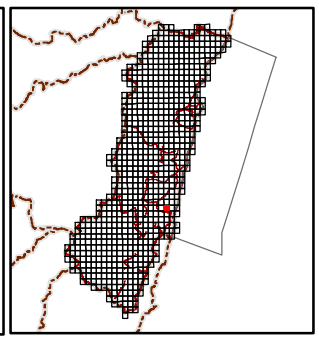

繪製日期：113年2月

八里灣

花蓮縣國土功能分區圖

96202080

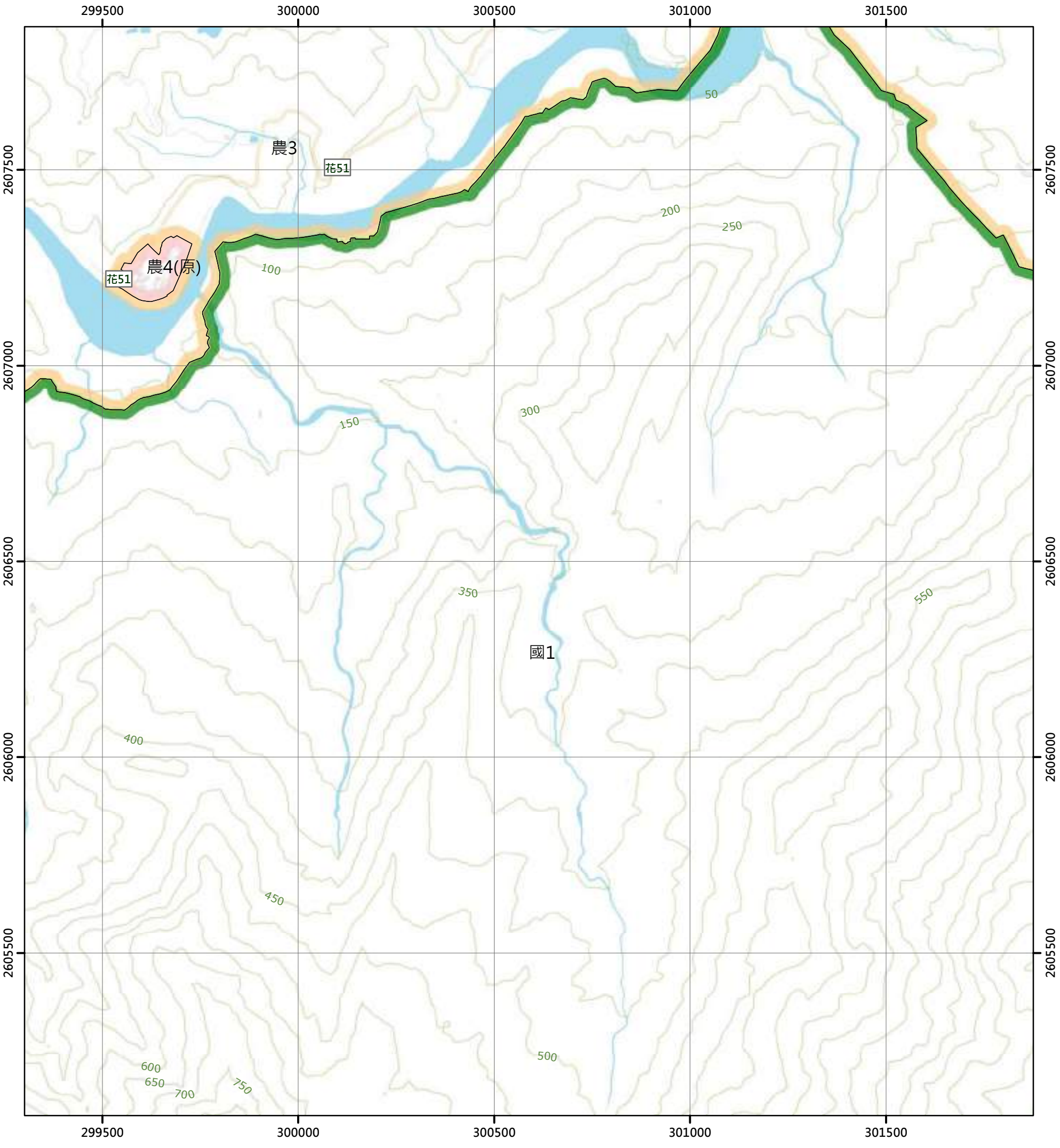

圖例

國土保育地區		海洋資源地區		農業發展地區		城鄉發展地區	
國1	第一類	海1-1	第一類之一	農1	第一類	城1	第一類
國2	第二類	海1-2	第一類之二	農2	第二類	城2-1	第二類之一
國3	第三類	海1-3	第一類之三	農3	第三類	城2-2	第二類之二
國4	第四類	海2	第二類	農4	第四類	城2-3	第二類之三
		海3	第三類	農4(原)	第四類	城3	第三類
				農5	第五類		

N

0 250 500 公尺

96202069 滁山西部 第476頁	96202070 滁山 第477頁	97203061 豐上 第478頁
96202079 八里灣西部 第492頁	96202080 八里灣 第493頁	97203071 立德 第494頁
96202089 奇美東溪上游 第508頁	96202090 大灣 第509頁	97203081 大灣海岸 第510頁

花蓮縣
豐濱鄉

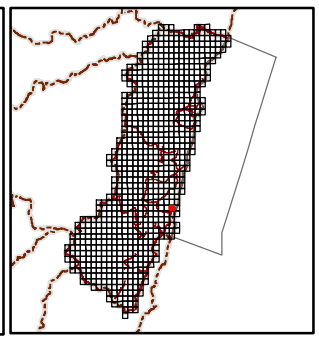

繪製日期：113年2月

立德

花蓮縣國土功能分區圖

97203071

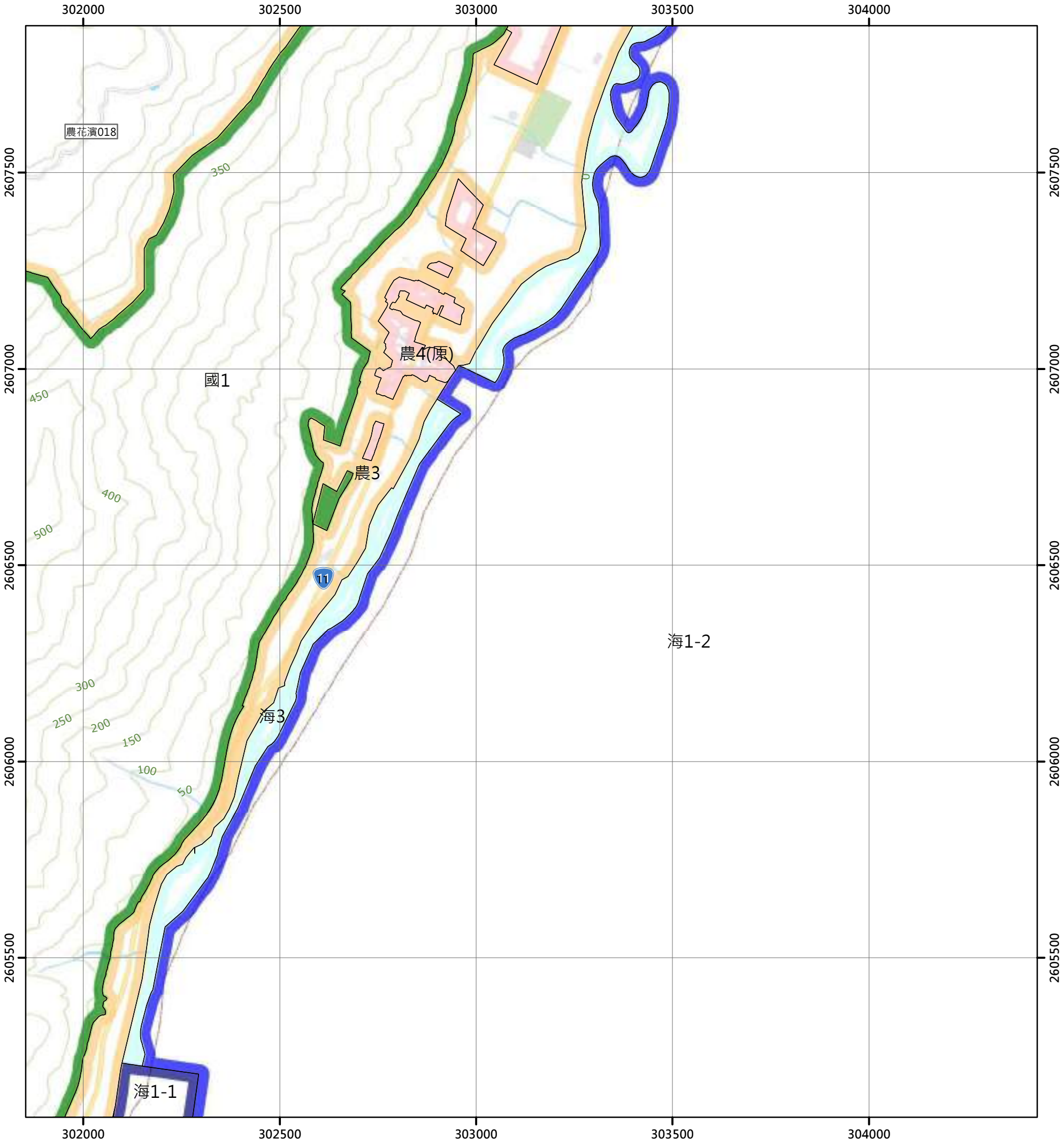

圖例

國土保育地區		海洋資源地區		農業發展地區		城鄉發展地區	
國1	第一類	海1-1	第一類之一	農1	第一類	城1	第一類
國2	第二類	海1-2	第一類之二	農2	第二類	城2-1	第二類之一
國3	第三類	海1-3	第一類之三	農3	第三類	城2-2	第二類之二
國4	第四類	海2	第二類	農4	第四類	城2-3	第二類之三
		海3	第三類	農4(原)	第四類	城3	第三類
				農5	第五類		

N

0 250 500 公尺

96202070 滑山 第477頁
97203061 豐上 第478頁
96202080 八里灣 第493頁
97203071 立德 第494頁
96202090 大灣 第509頁
97203081 大灣海岸 第510頁

花蓮縣
豐濱鄉

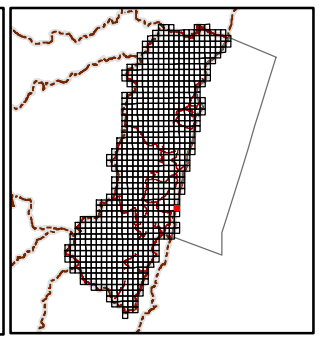

繪製日期：113年2月

郡大南溪上游(一)

花蓮縣國土功能分區圖

96203086

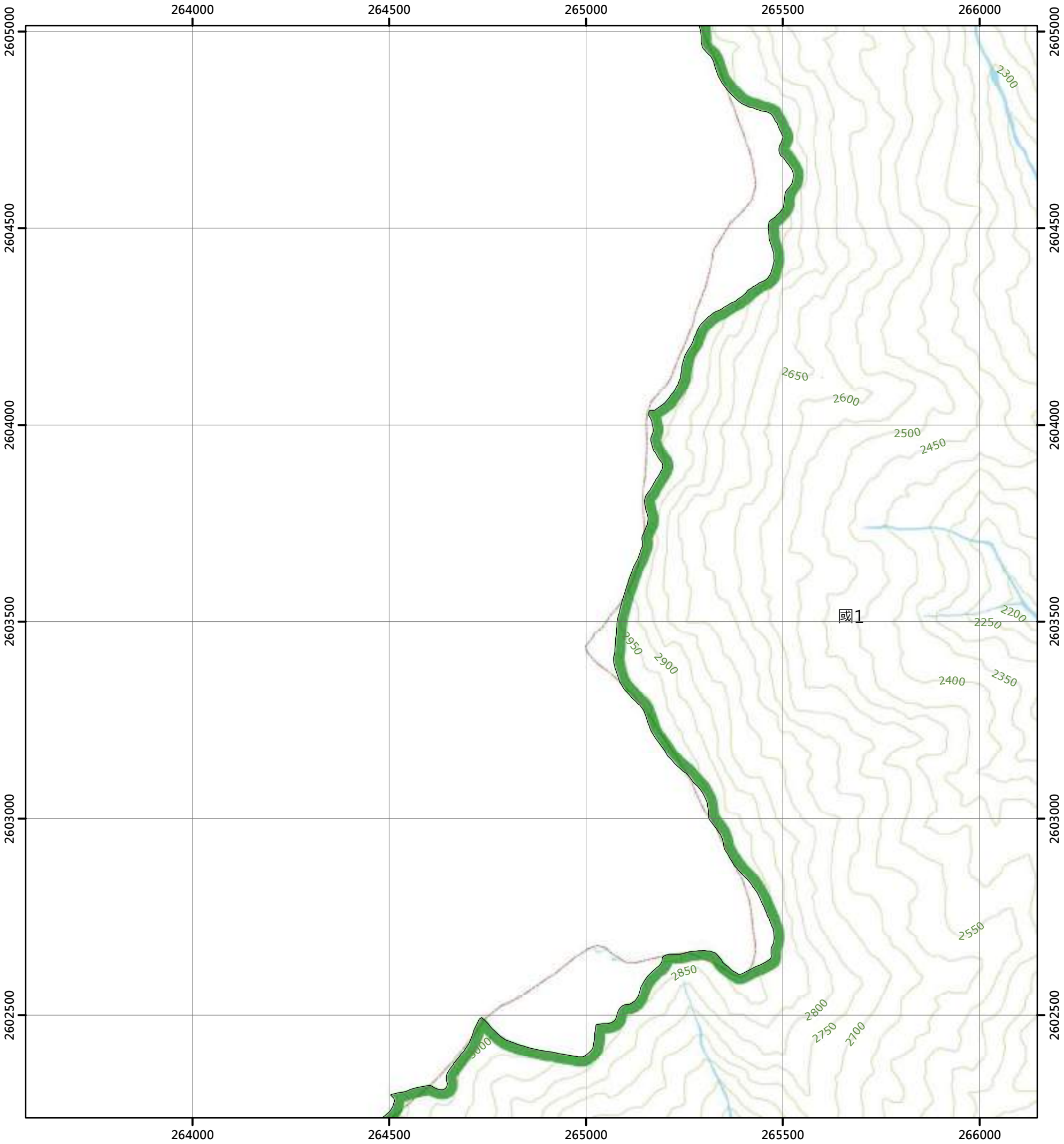

圖例

國土保育地區		海洋資源地區		農業發展地區		城鄉發展地區	
國1	第一類	海1-1	第一類之一	農1	第一類	城1	第一類
國2	第二類	海1-2	第一類之二	農2	第二類	城2-1	第二類之一
國3	第三類	海1-3	第一類之三	農3	第三類	城2-2	第二類之二
國4	第四類	海2	第二類	農4	第四類	城2-3	第二類之三
		海3	第三類	農4(原)	第四類	城3	第三類
				農5	第五類		

N

0 250 500 公尺

	96203076 都大北溪(二) 第479頁	96203077 丹大山西南(三) 第480頁
	96203086 都大南溪上游(一) 第495頁	96203087 豐坪溪(四) 第496頁
96203095 都大南溪上游(三) 第513頁	96203096 都大南溪上游(二) 第514頁	96203097 豐坪溪(三) 第515頁



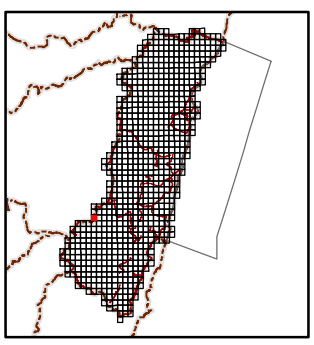

繪製日期：113年2月

豐坪溪(四)

花蓮縣國土功能分區圖

96203087

266500 267000 267500 268000 268500

2605000 2604500 2604000 2603500 2603000 2602500

2600 2550 2450 2400 2500 2300 2350 2200 2150 2250 2100 2050 1950 2000 1850 1900 1800 1550 1500 1700 1750 1600 1650

國1

圖例

國土保育地區		海洋資源地區		農業發展地區		城鄉發展地區	
國1	第一類	海1-1	第一類之一	農1	第一類	城1	第一類
國2	第二類	海1-2	第一類之二	農2	第二類	城2-1	第二類之一
國3	第三類	海1-3	第一類之三	農3	第三類	城2-2	第二類之二
國4	第四類	海2	第二類	農4	第四類	城2-3	第二類之三
		海3	第三類	農4(原)	第四類	城3	第三類
				農5	第五類		

N

0 250 500 公尺

96203076 郡大北溪(二) 第479頁	96203077 丹大山西南(三) 第480頁	96203078 丹大山西南(二) 第481頁
96203086 郡大南溪上游(一) 第495頁	96203087 豐坪溪(四) 第496頁	96203088 豐坪溪(一) 第497頁
96203096 郡大南溪上游(二) 第514頁	96203097 豐坪溪(三) 第515頁	96203098 豐坪溪(二) 第516頁

花蓮縣
卓溪鄉

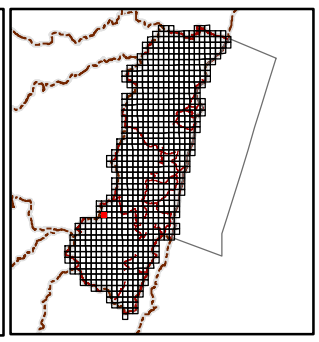

繪製日期：113年2月

豐坪溪(一)

花蓮縣國土功能分區圖

96203088

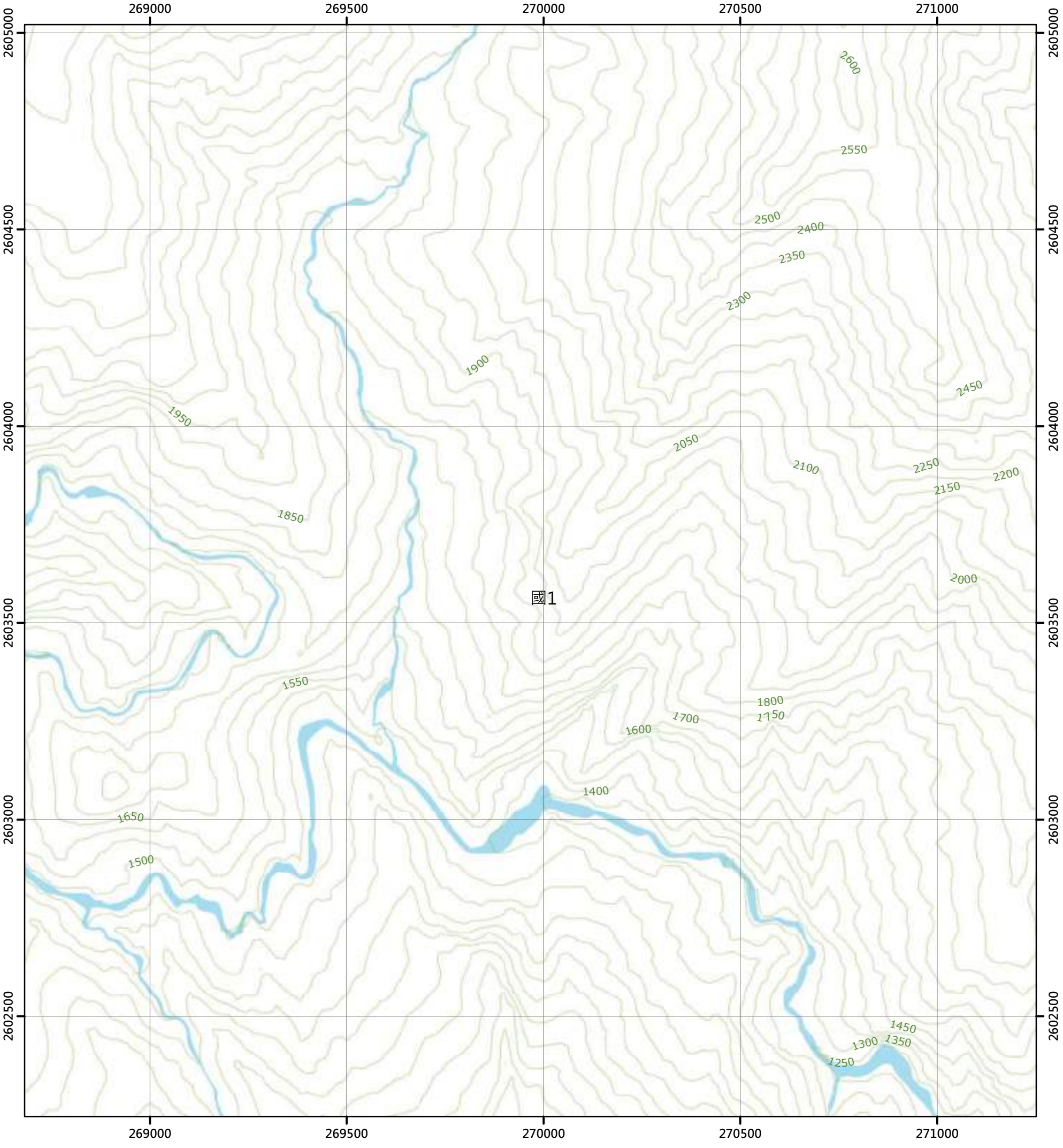

圖例

國土保育地區		海洋資源地區		農業發展地區		城鄉發展地區	
國1	第一類	海1-1	第一類之一	農1	第一類	城1	第一類
國2	第二類	海1-2	第一類之二	農2	第二類	城2-1	第二類之一
國3	第三類	海1-3	第一類之三	農3	第三類	城2-2	第二類之二
國4	第四類	海2	第二類	農4	第四類	城2-3	第二類之三
		海3	第三類	農4(原)	第四類	城3	第三類
				農5	第五類		

N

0 250 500 公尺

96203077 丹大山西南(三) 第480頁	96203078 丹大山西南(二) 第481頁	96203079 丹大山南部(三) 第482頁
96203087 豐坪溪(四) 第496頁	96203088 豐坪溪(一) 第497頁	96203089 瑞穗林道(四) 第498頁
96203097 豐坪溪(三) 第515頁	96203098 豐坪溪(二) 第516頁	96203099 瑞穗林道(三) 第517頁

花蓮縣
卓溪鄉

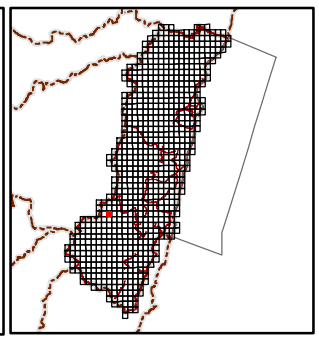

繪製日期：113年2月

瑞穗林道(四)

花蓮縣國土功能分區圖

96203089

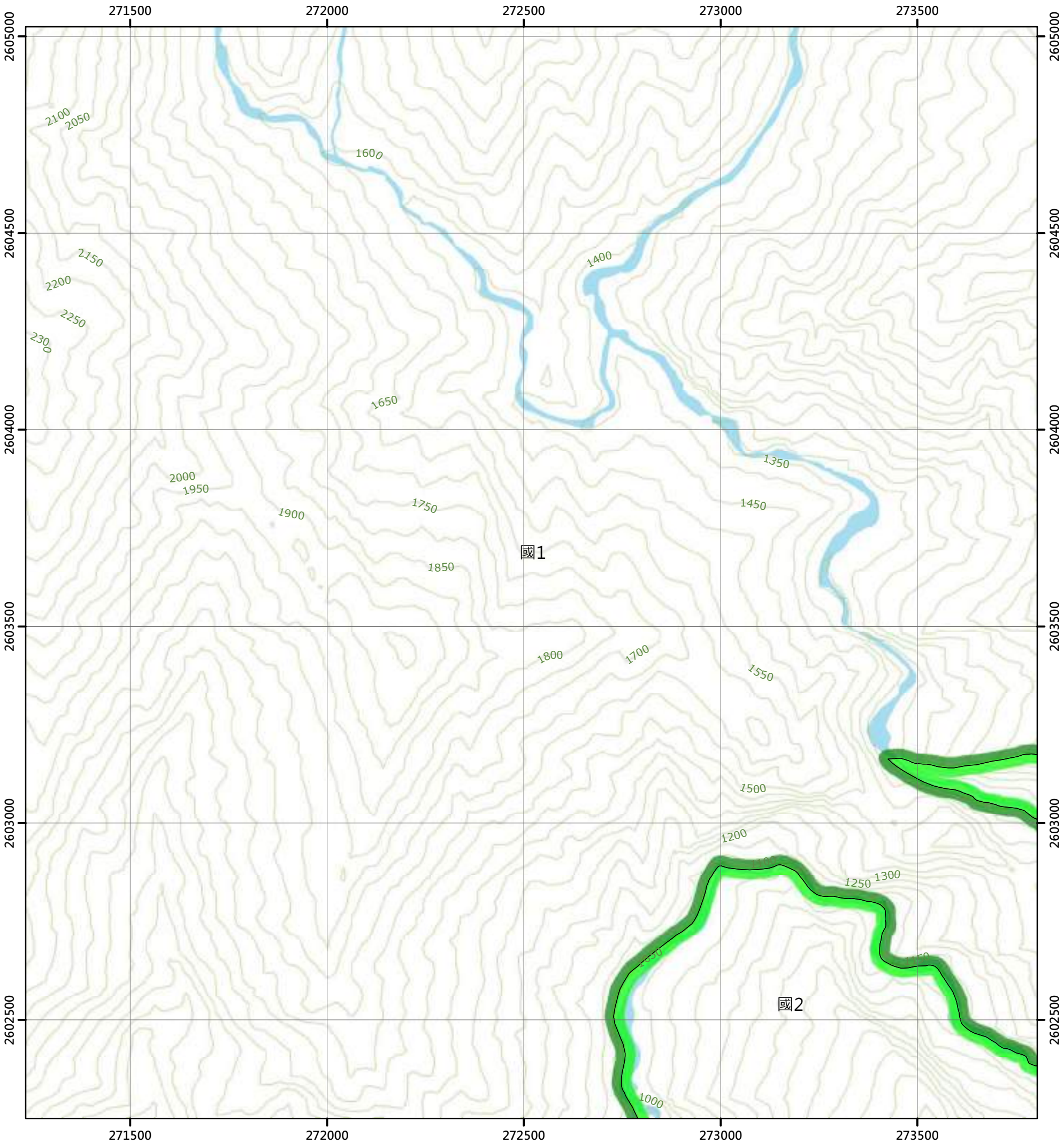

圖例

國土保育地區	海洋資源地區	農業發展地區	城鄉發展地區
國1 第一類	海1-1 第一類之一	農1 第一類	城1 第一類
國2 第二類	海1-2 第一類之二	農2 第二類	城2-1 第二類之一
國3 第三類	海1-3 第一類之三	農3 第三類	城2-2 第二類之二
國4 第四類	海2 第二類	農4 第四類	城2-3 第二類之三
	海3 第三類	農4(原) 第四類	城3 第三類
		農5 第五類	

N

0 250 500 公尺

96203078 丹大山西南(二) 第481頁	96203079 丹大山南部(三) 第482頁	96203080 丹大山南部(二) 第483頁
96203088 豐坪溪(一) 第497頁	96203089 瑞穗林道(四) 第498頁	96203090 瑞穗林道(一) 第499頁
96203098 豐坪溪(二) 第516頁	96203099 瑞穗林道(三) 第517頁	96203100 瑞穗林道(二) 第518頁

花蓮縣
卓溪鄉

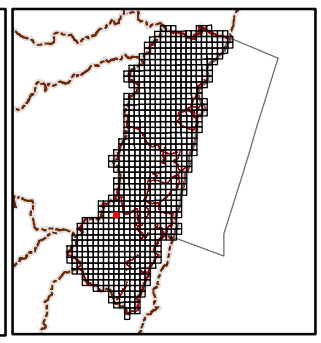

繪製日期：113年2月

瑞穗林道(一)

花蓮縣國土功能分區圖

96203090

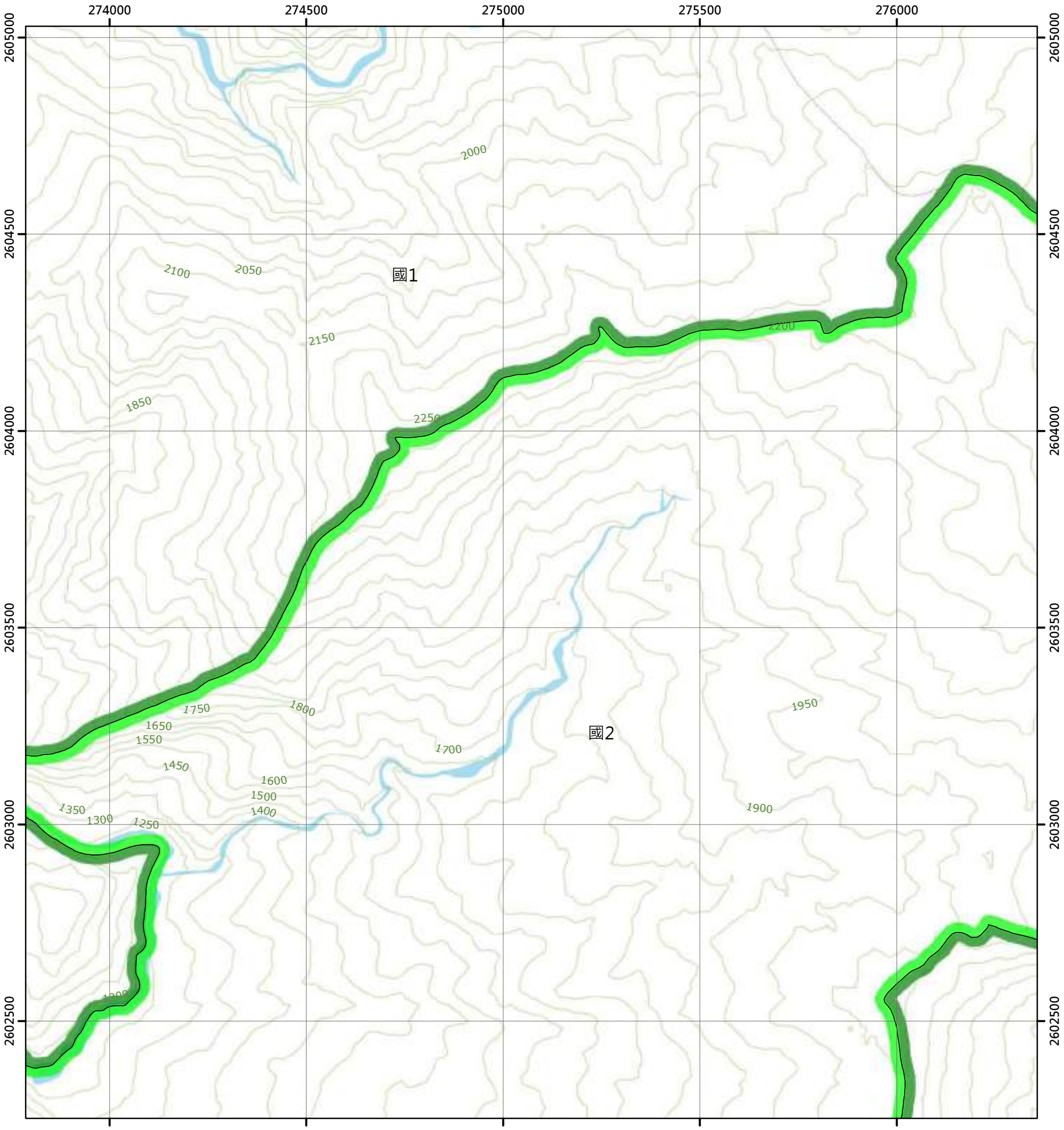

圖例

國土保育地區		海洋資源地區		農業發展地區		城鄉發展地區	
國1	第一類	海1-1	第一類之一	農1	第一類	城1	第一類
國2	第二類	海1-2	第一類之二	農2	第二類	城2-1	第二類之一
國3	第三類	海1-3	第一類之三	農3	第三類	城2-2	第二類之二
國4	第四類	海2	第二類	農4	第四類	城2-3	第二類之三
		海3	第三類	農4(原)	第四類	城3	第三類
				農5	第五類		

N

0 250 500 公尺

96203079 丹大山南部(三) 第482頁	96203080 丹大山南部(二) 第483頁	96202071 虎頭山西部(三) 第484頁
96203089 瑞穗林道(四) 第498頁	96203090 瑞穗林道(一) 第499頁	96202081 江布南山西部(四) 第500頁
96203099 瑞穗林道(三) 第517頁	96203100 瑞穗林道(二) 第518頁	96202091 江布南山西部(三) 第519頁

花蓮縣
卓溪鄉

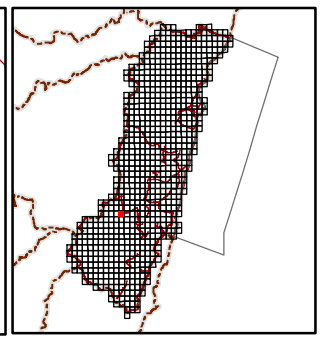

繪製日期：113年2月

江布南山西部(四)

花蓮縣國土功能分區圖

96202081

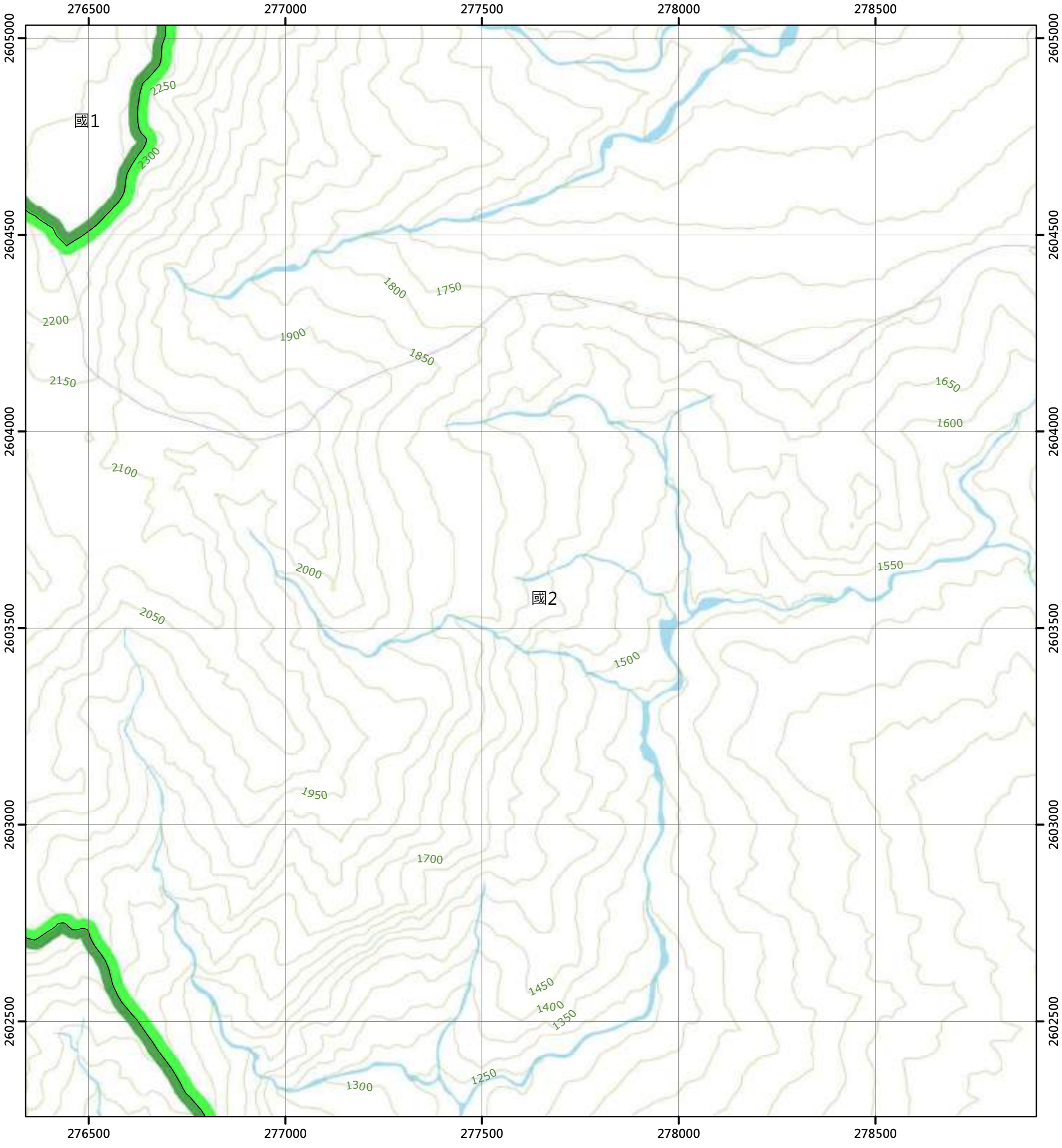

圖例

國土保育地區		海洋資源地區		農業發展地區		城鄉發展地區	
國1	第一類	海1-1	第一類之一	農1	第一類	城1	第一類
國2	第二類	海1-2	第一類之二	農2	第二類	城2-1	第二類之一
國3	第三類	海1-3	第一類之三	農3	第三類	城2-2	第二類之二
國4	第四類	海2	第二類	農4	第四類	城2-3	第二類之三
		海3	第三類	農4(原)	第四類	城3	第三類
				農5	第五類		

N

0 250 500 公尺

96203080 丹大山南部(二) 第483頁	96202071 虎頭山西部(三) 第484頁	96202072 虎頭山西部(二) 第485頁
96203090 瑞穗林道(一) 第499頁	96202081 江布南山西部(四) 第500頁	96202082 江布南山西部(一) 第501頁
96203100 瑞穗林道(二) 第518頁	96202091 江布南山西部(三) 第519頁	96202092 江布南山西部(二) 第520頁



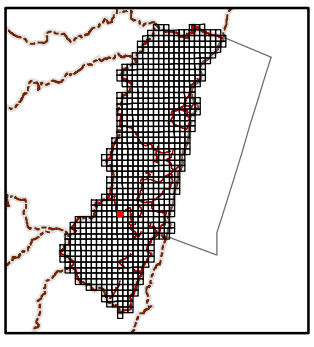

繪製日期：113年2月