環境敏感地區單一窗口機制推動作業

營建署

105.01.15

為何要推動環境敏感地區單一窗口機制

- 依區域計畫及區域計畫法第15條之2授權訂定之非都市土地開發審議作業規範規定，現行非都市土地申請開發許可於進入實質審查階段前均需先查詢有無位於第1級或第2級環境敏感地區。
- 計52個查詢項目，至少涉及28個相關查復機關。

為何要推動環境敏感地區單一窗口機制

- 基於行政協助，節省各主管機關查復所耗行政作業時間。
- 提供簡政便民服務。

為何要推動環境敏感地區單一窗口機制

- 建置環境敏感地區查詢單一窗口，未來申請人可向單一窗口申請查詢，免再逐一向各該管主管機關申請查詢，可將查詢時間縮短為一周至二周，簡化申請人查詢作業。

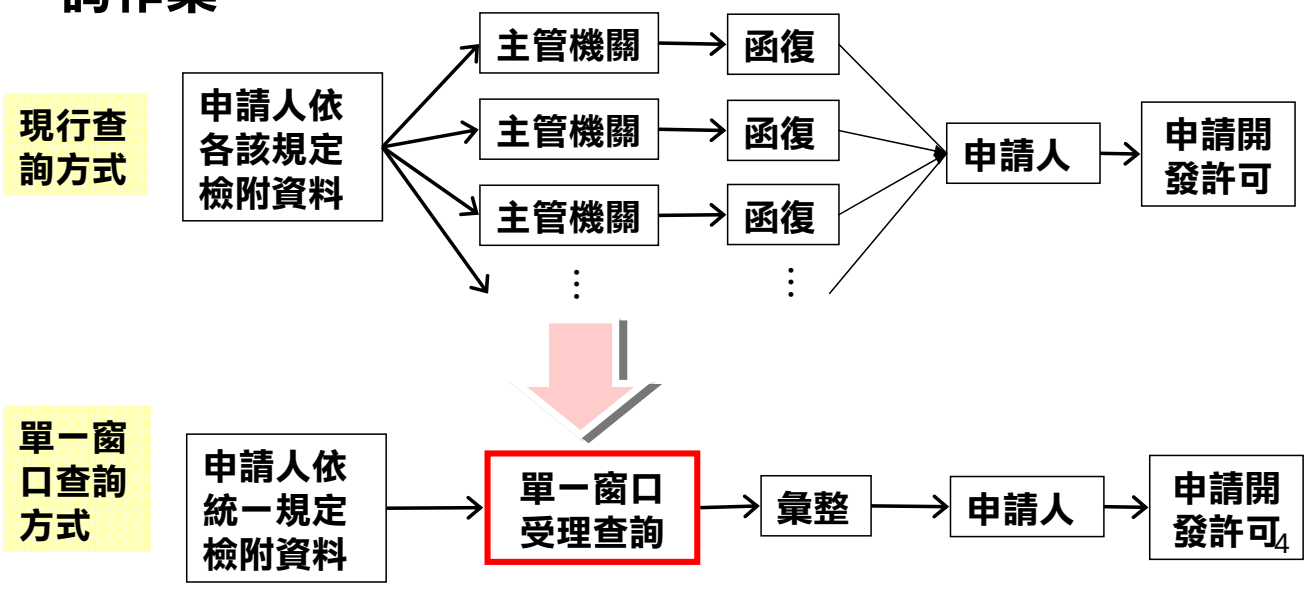

環境敏感地區單一窗口推動過程

102.08.23
↓
103.04.02
↓
103.07.31
↓
104.02.03
↓
104.05.15

- 邀集各環境敏感地區主管機關及地方政府召開5場協商會議，確認下列事項：
  - 各項環境敏感地區圖資建置情形
  - 納入單一窗口意願
  - 未來單一窗口查詢作業流程及方式
  - 各環境敏感地區主管機關應配合注意事項
  - 「環境敏感地區單一窗口查詢申請作業要點」(草案)及「環境敏感地區單一窗口查詢結果通知書收費標準」(草案)
- 103年委託中華民國航空測量及遙感探測學會辦理代為執行環境敏感地區單一窗口計畫。

環境敏感地區單一窗口推動過程

↓
104.07.22/24
↓
104.08.26
↓
104.09.11
↓
104.10.02
↓
105.01.20
↓
105.01.22

- 召開環境敏感地區單一窗口說明會(公務機關場次，3場)。
- 104.8.26起針對查詢系統平台進行線上測試。
- 104.9.11「環境敏感地區單一窗口查詢申請作業要點」發布，生效日期另定之。
- 「環境敏感地區單一窗口查詢結果通知書收費標準」，於105.1.20公告發布，每案查詢費用為5,500元。
- 105.1.22正式對外受理案件。

各項環境敏感地區數值圖資建置及提供情形

	1級	2級	小計
已提供數值圖資	16	23	39
未提供圖資	5	7	12
提供部分數值圖資	1	0	1
總計			52

- 提供部分數值圖資：溫泉露頭及其一定範圍。
- 未提供數值圖資：洪氾區一級管制區及洪水平原一級管制區、洪氾區二級管制區及洪水平原二級管制區、河川區域、區域排水範圍、海堤區域、水庫蓄水範圍 、水庫集水區(供家用或公共給水) 、水庫集水區(非供家用或公共給水) 、公路兩側禁建限建地區(省道、縣道、鄉道)、民用航空法之禁止或限制建築地區或高度管制範圍、海岸管制區、山地管制區、重要軍事設施管制區之禁建、限建地區、要塞堡壘地帶。

協助主管機關代為數值化圖資

- 活動斷層兩側一定範圍
- 氣象法之禁止或限制建築地區(座標)
- 電信法之禁止或限制建築地區(座標)
- 航空噪音防制區(村里)
- 核子反應器設施周圍之禁制區及低密度人口區(座標)
- 大專院校實驗林地(地籍)
- 公路兩側禁建限建地區(國道部分)(地籍)

為何環境敏感地區圖資須劃設環衝區範圍

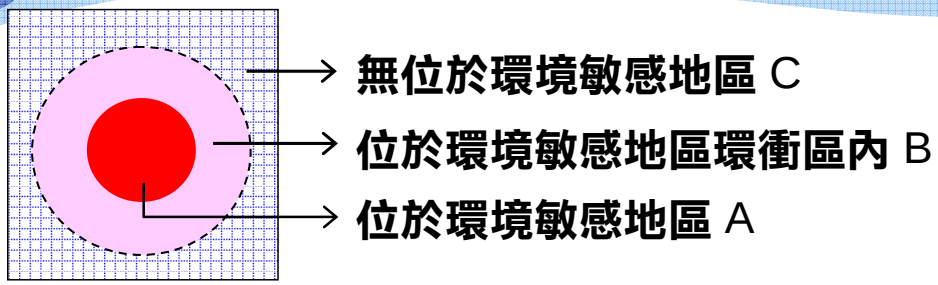

- 環境敏感地區圖資數值化均**存有比例尺與精度限制問題**，為避免上開限制所導致之誤差問題，針對環境敏感地區範圍邊界向外一定距離劃設**緩衝區**。
- 建議緩衝距離可依各項環境敏感地區圖資數值化比例尺與精度而異，例如比例尺1/25,000之圖資則建議緩衝距離為250公尺；1/5,000 之圖資則建議緩衝距離為 50 公尺。

為何環境敏感地區圖資須劃設環衝區範圍

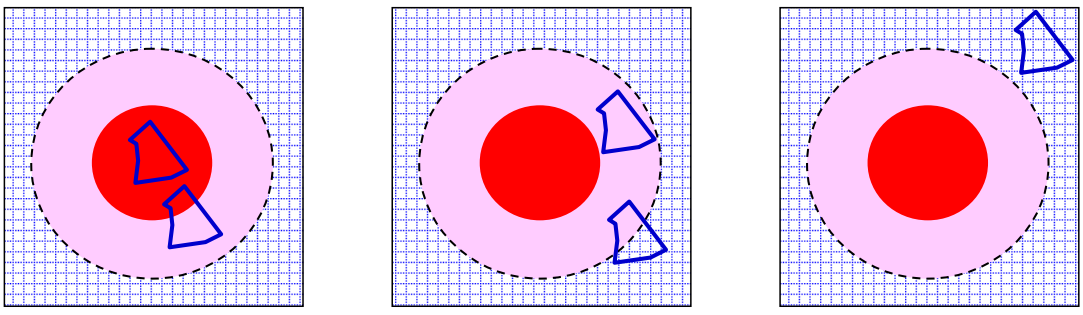

YES　　NO　　NO

- **位於環境敏感地區緩衝區者**，暫由單一窗口初步判定為「非屬」環境敏感地區。
- **針對具數值化圖資的查詢項目**，經單一窗口初步判定結果後，各主管機關須再予查復確認。

環境敏感地區查詢流程

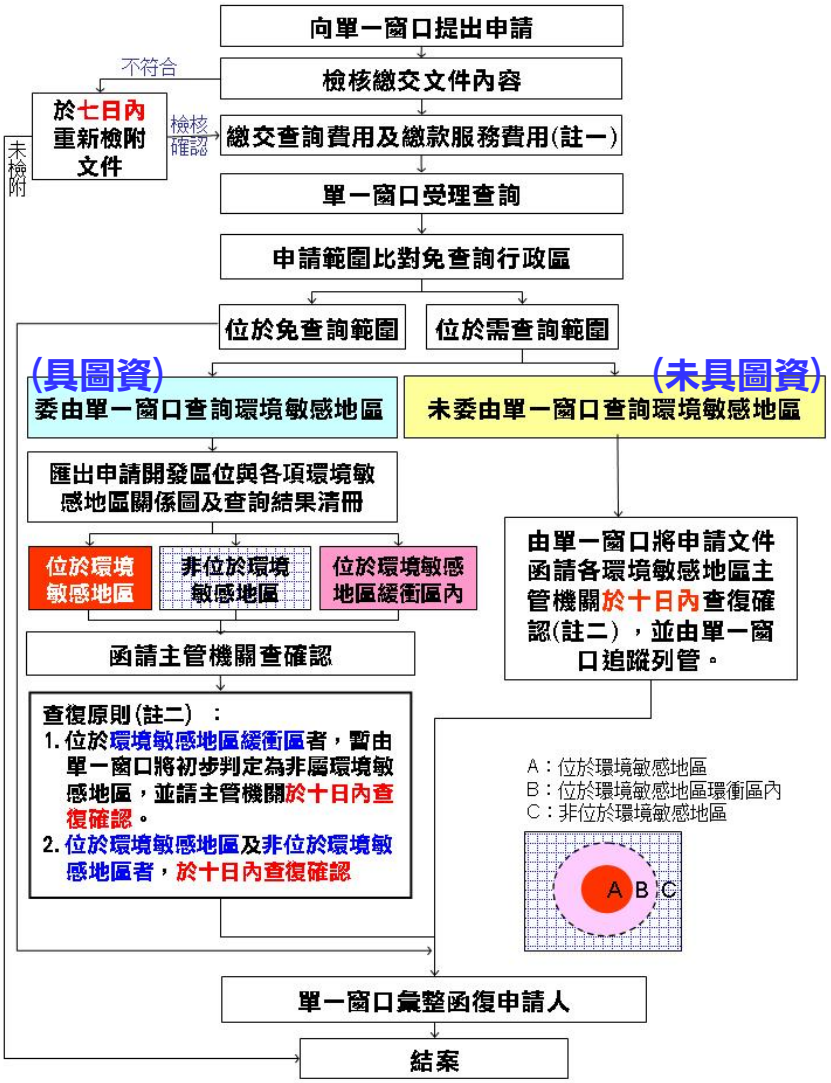

各環境敏感地區主管機關查復作業流程

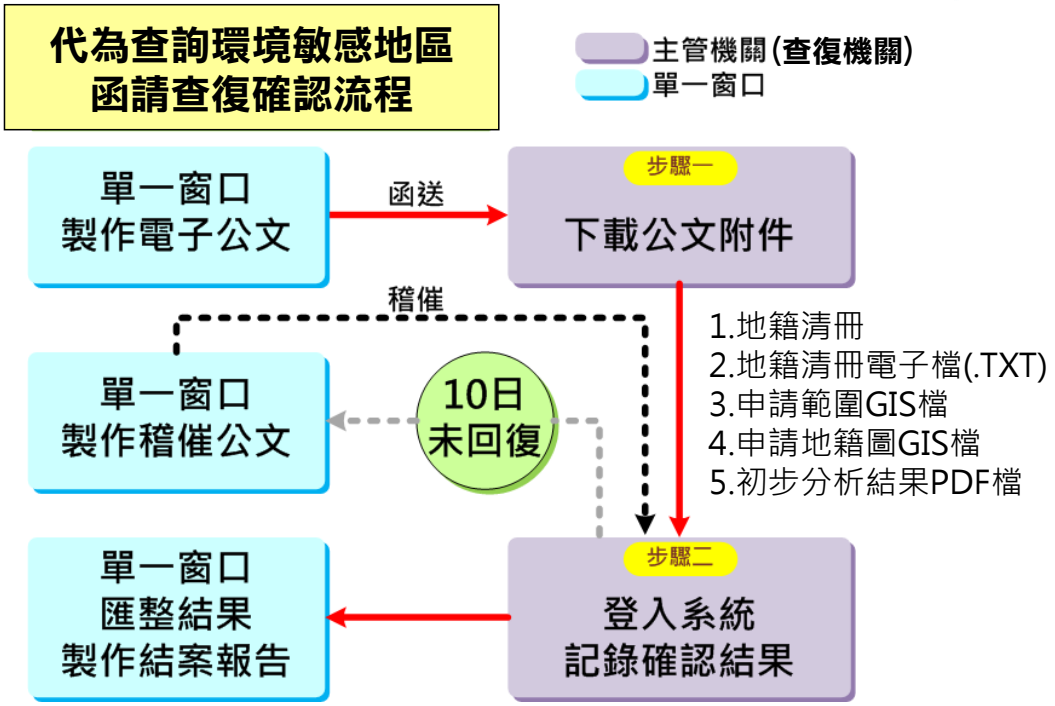

單一窗口推動對各環境敏感地區主管機關的好處

- 針對申請案位於**免查詢範圍**或位於**非屬應查詢範圍**內，將由單一窗口協助直接查復(有關機關無需再確認)。

特定水土保持區

1：第 1 項特定水土保持區之免查詢範圍：臺北市、桃園市、彰化縣、雲林縣、新竹市、嘉義市、澎湖縣、金門縣、基隆市（仁愛區、安樂區、七堵區、暖暖區）、新北市（三芝區、三重區、三峽區、中和區、平溪區、永和區、

國家公園-特別景觀…

註 6：第 6 項國家公園區內之特別景觀區、生態保護區以及第 14 項國家公園之史蹟保存區查詢範圍包括：臺北市（士林區、北投區）、新北市（萬里區、金山區、石門區、三芝區、淡水區）、新竹縣（[illegible]尖石鄉）、苗栗縣（泰安鄉）、臺中市（和平鄉）、南投縣（仁愛鄉、信義鄉）、嘉義縣（阿里山鄉）、臺南市（安南區、七股區）、高雄市（桃源區、楠梓區、鼓山區、左營區、旗津區）、屏東縣（恆春鎮、車城鎮、滿洲鄉）、花蓮縣（卓溪鄉、秀林鄉）、金門縣（金城鎮、金湖鎮、金沙鎮、金寧鄉、烈嶼鄉）。其餘鄉（鎮、市、區）得免查詢。

(應查詢範圍)

單一窗口推動對各環境敏感地區主管機關的好處

- 單一窗口**協助各主管機關進行數值化圖資套疊**，其套疊成果及其他相關文件，可至環境敏感地區查詢平台下載。

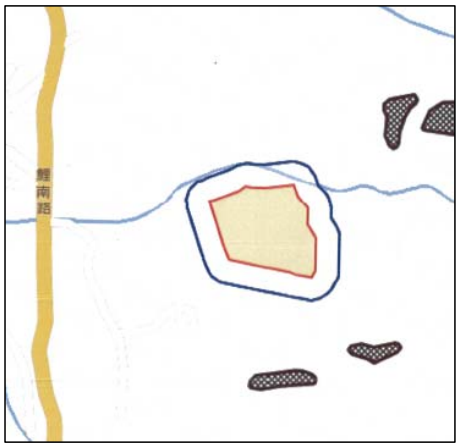

地質敏感區(山崩與地滑)

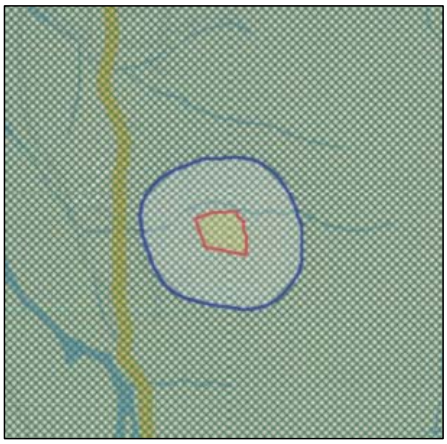

山坡地



自來水水質水量保護區

單一窗口推動對各環境敏感地區主管機關的好處

❖簡化公文函覆流程，採以線上確認方式辦理。

項次	環境敏感地區項目	初步查詢結果，有無位於環境敏感地區	判定原則				查復確認機關/單位	備註
			位於免查詢範圍	環境敏感地區內	環境敏感地區之緩衝區內	環境敏感地區之緩衝區外		
1	是否位屬特定水土保持區？	有□ 無■ 待確認□	✓①					
2	是否位屬河川區域？	有□ 無□ 待確認■					水利署、○○縣政府水利局	未具圖資
3	是否位屬洪氾區一級管制區及洪[illegible]原一級管[illegible]	有□ 無□ 待確認■					水利署、○○縣政府水利局	提供應查範圍，未具圖資
4		有□ 無□ 待確認■					水利署、○○縣政府水利局	提供應查範圍，未具圖資
5	是否位屬活動斷層兩側一定範圍內？	有■ 無□ 待確認□		✓②			○○縣政府建設局	
6	否位屬國家公園區內之特別景觀區、生態保護區？	有□ 無■ 待確認□				✓④	○○管理	
7	是否位屬自然保留區？	有□ 無■ 待確認□			✓③		○○縣政府農業局	

單一窗口協助初步判示結果

各單位至線上進行確認

未提供圖資，無法協助先行套疊

單一窗口推動對各環境敏感地區主管機關的好處

❖簡化公文函覆流程，採以線上確認方式辦理。

處理燈號說明

受理案件申請　完成初步環境敏感分析　函送主管單位　記錄回復文件　需要稽催

稽催中　函送主管單位回復完畢　成果報告製作　申請案結案

申請案作業	申請案號
回復公文紀錄	1040900007
回復公文紀錄	1040900004

分級	項目	主管單位	處理情形
第 2 級	是否位屬 海域區 ？	內政部營建署綜合計畫組	環境敏感分析

環境敏感項目	第2級，項目：8、是否位屬海域區？
需提醒申請者事項	填寫申請人注意事項
附件	選擇檔案 未選擇任何檔案
有無位於環境敏感地區	尚未判定　有位於環境敏感地區　無位於環境敏感地區

取消　儲存

各環境敏感地區主管機關注意事項

查復時間

- 各主管機關查復確認時限(10日內)。

圖資更新

- 依據「環境敏感地區單一窗口查詢申請作業要點」第6點規定，各環境敏感地區圖資若有更新，該主管機關應於公告日起7日內提供內政部更新圖資資料。
- 考量環境敏感地區單一窗口未能及時配合各主管機關進行圖資更新，查詢結果通知書所載查詢結果有誤差或爭議時，以各環境敏感地區主管機關查認結果為準。

環境敏感地區單一窗口查詢平台

- 本署103年委託辦理「代為執行土地開發案件環境敏感地區單一窗口查詢工作」案，由中華民國航空測量及遙感探測學會執行辦理，目前已完成建置環境敏感地區資料庫與環境敏感地區查詢平台。
- 網址：http://60.248.163.236



「環境敏感地區查詢作業單一窗口機制」專區

- 本署網頁設立專區，網址http://www.cpami.gov.tw/，路徑為營建署家族→營建業務→綜合計畫組→環境敏感地區查詢作業單一窗口機制 。



機關單位常見問答集

Q：我還需要用紙本公文回覆嗎？

A：本署基於行政協助及為節省申請人查詢所耗時間，推動環境敏感地區查詢作業單一窗口機制，為簡化行政機關查復後公文往返流程，除國防部外，各機關查復確認事宜一律採由「線上回復」辦理，無須再用紙本公文回覆。

測試期常見問題

測試現象：部分機關仍以紙本公文回覆。

機關單位常見問答集

Q：查詢環境敏感地區為非都市土地開發相關規定所規範，本市（縣）皆為都市計畫地區，為什麼還需要配合環境敏感地區單一窗口查詢作業？

A：環境敏感地區係指對於人類具有特殊價值或具有潛在天然災害，極容易受到人為的不當開發活動影響而產生環境負面效應的地區，**該地區劃設條件是因為它的土地特殊性質與敏感度所劃設，與都市土地、非都市土地的區分無關**，舉例說明：河川區域為不會因為河川流經都市土地或非都市土地，而改變其河川區域的敏感特性。

機關單位常見問答集

Q：內政部營建署成立環境敏感地區單一窗口查詢，但是民眾還是依現行作法向我們申請查詢案，該如何處理？

A：本署基於簡政便民服務，提供環境敏感地區單一窗口查詢的服務平台，惟本平台僅是提供民眾一個更為便捷的查詢管道，無任何法令依據強制民眾一定要使用單一窗口查詢，**申請人仍可依其需求選擇不同的查詢方式辦理**。

另各機關、單位適度向民眾、申請人進行環境敏感地區單一窗口**政策宣導，鼓勵其多加利用此平台查詢。**

機關單位常見問答集

Q：環境敏感地區有52項，不知道我們單位要負責回覆哪些項目？

A：部分直轄市、縣（市）政府局（處）同時涉及多項環境敏感地區查詢，請各機關或單位接獲單一窗口公文，就附件「環境敏感地區初步查詢結果」表之「查復確認機關單位」詳細檢視，並依權責分工至平台進行查復確認作業。

測試期常見問題

測試現象：同一主管機關應確認回復的項目分屬不同科(課)，主收文科(課)確認回覆自己權責項目後，將公文存檔，導致本案遲未能結案，且其他相關科(課)也未知本案。

表2 環境敏感地區初步查詢結果

有無位於環境敏感地區	第1級	第2級
有	3項	3項
無		
待確認		

單一窗口協助初步判示結果

- 就附件「環境敏感地區初步查詢結果」表之「查復確認機關單位」詳細檢視。
- 依本案為例，臺中市政府水利局涉及3項確認項目-「特定水土保持區」、「河川區域」、「區域排水設施範圍」，經查案涉2個管理科室，請機關內部依權責分會辦理，切勿1個科室辦完就簽存。

一、第1級環境敏感地區

項次	環境敏感地區項目	初步查詢結果有無位於環境敏感地區	判定原則				查復確認機關單位	備註	
			位於免查詢範圍	環境敏感地區內	環境敏感地區之緩衝區內	環境敏感地區之緩衝區外			
1	是否位屬特定水土保持區？	有□ 無■ 待確認□				v	臺中市政府水利局		坡地管理科
2	是否位屬河川區域？	有□ 無□ 待確認■					臺中市政府水利局	未具圖資	水利管理科
3-1	是否位屬洪氾區一級管制區？	有□ 無■ 待確認□	v					未具圖資	
3-2	是否位屬洪水平原一級管制區？	有□ 無■ 待確認□	v					提供應查範圍，未具圖資	
4	是否位屬區域排水設施範圍？	有□ 無□ 待確認■					臺中市政府水利局	未具圖資	水利管理科
5	是否位屬活動斷層兩側一定範圍？	有□ 無□ 待確認■					臺中市政府都市發展局		
6	是否位屬國家公園區內之特別景觀區、生態保護區？	有□ 無■ 待確認□				v	太魯閣國家公園管理處		

表2 環境敏感地區初步查詢結果

有無位於環境敏感地區	第1級	第2級
有	3項	3項
無		
待確認		

單一窗口協助初步判示結果

- 依各機關所提供之免查詢範圍，由單一窗口協助確認。
- 該項目查復確認機關或單位，不會收到公文(查復確認機關為空白)。

一、第1級環境敏感地區

項次	環境敏感地區項目	初步查詢結果有無位於環境敏感地區	判定原則				查復確認機關單位	備註
			位於免查詢範圍	環境敏感地區內	環境敏感地區之緩衝區內	環境敏感地區之緩衝區外		
1	是否位屬特定水土保持區？	有☐ 無■ 待確認☐				V	臺中市政府水利局	
2	是否位屬河川區域？	有☐ 無☐ 待確認■					臺中市政府水利局	未具圖資
3-1	是否位屬洪氾區一級管制區？	有☐ 無■ 待確認☐	V					未具圖資
3-2	是否位屬洪水平原一級管制區？	有☐ 無■ 待確認☐	V					提供應查範圍，未具圖資
4	是否位屬區域排水設施範圍？	有☐ 無☐ 待確認■					臺中市政府水利局	未具圖資
5	是否位屬活動斷層兩側一定範圍？	有☐ 無☐ 待確認■					臺中市政府都市發展局	
6	是否位屬國家公園區內之特別景觀區、生態保護區？	有☐ 無■ 待確認☐				V	太魯閣國家公園管理處	

機關單位常見問答集

Q：環境敏感地區單一窗口查詢附件可以請申請人提供地籍謄本及地籍圖嗎？

A：為簡化申請人申請相關紙本文件之成本，**申請人檢附文件將以地籍清冊及地籍圖檔予以取代**，針對申請人應檢附文件，已於104年2月3日環境敏感地區查詢作業單一窗口機制第4次研商會議與相關機關達成共識，並於「環境敏感地區單一窗口查詢申請作業要點」第3點予以規範。

亦協助將申請範圍與地形圖套疊，附於初步分析結果PDF檔。

測試期常見問題

測試現象：部分機關紙本公文回復需有地籍謄本、土地謄本、照片或位置圖，不然無法查詢。

機關單位常見問答集

Q：如何申請帳號？

A：本系統未提供線上申請帳號之功能，如果你(妳)是新申請者，請先於系統下載帳號申請表， 填寫表格基本資料(電子郵件請以公務郵件為主)與勾選負責回復公文紀錄之環境敏感地區項目， 再以**公文函請內政部營建署開啟帳號。**

測試期常見問題

測試現象：不知道或沒有帳號無法使用平台進行回覆作業。

機關單位常見問答集

帳號申請書下載處：

環境敏感地區單一窗口平台→申請案相關文件下載→環境敏感地區主管機關使用者帳號申請書。

環境敏感地區單一窗口查詢平台使用者帳號申請書

一、申請人基本資料：

機關名稱		申請日期	年　月　日
申請人姓名		聯絡電話	
申請人帳號		E-Mail	
申請項目	☐新增環境敏感地區查詢帳號　☐刪除環境敏感地區查詢帳號		

備註：申請人逾2人以上者，請依需求自行增列表格。

二、查復確認項目

（灰色框底為中央主管機關查詢項目，請申請人依機關所負責的查詢項目進行勾選。）

（一）第1級環境敏感地區

☐ 特定水土保持區	☐ 是否位屬河川區域
☐ 洪氾區一級管制區及洪水平原一級管制區（洪氾區一級管制區）	☐ 是否位屬洪氾區一級管制區及洪水平原一級管制區（洪水平原一級管制區）
☐ 區域排水設施範圍	☐ 活動斷層兩側一定範圍
☐ 國家公園區內之特別景觀區、生態保護區	☐ 自然保留區
☐ 野生動物保護區	☐ 野生動物重要棲息環境
☐ 自然保護區	☐ 沿海自然保護區
☐ 國際級重要濕地或國家級重要濕地核心保護區、生態復育區	☐ 古蹟保存區
☐ 遺址	☐ 重要聚落保存區
☐ 國家公園內之史蹟保存區	☐ 飲用水水源水質保護區或飲用水取水口

各環境敏感地區主管機關查復作業線上操作

- 本署為推動環境敏感地區單一窗口業務，已辦理三場說明會，**請參與說明會人員協助向單位同仁宣導**「環境敏感地區單一窗口」的服務目的、辦理內容與執行方式。
- 由委託廠商中華民國航空測量及遙感探測學會，針對線上查核確認操作進行說明。

測試期常見問題

測試現象：不清楚環境敏感地區單一窗口辦理內容。





目　錄

壹、函請環境敏感地區主管機關確認公文說明
一、函請環境敏感地區主管機關確認公文內容　P4
二、函請環境敏感地區主管機關確認公文附件-檔案組成　P5
三、函請環境敏感地區主管機關確認公文附件-地籍清冊　P6
四、函請環境敏感地區主管機關確認公文附件-地籍清冊電子檔　P7
五、函請環境敏感地區主管機關確認公文附件-申請地籍圖GIS檔　P8
六、函請環境敏感地區主管機關確認公文附件-申請範圍GIS檔　P9
七、函請環境敏感地區主管機關確認公文附件-初步分析結果PDF檔　P10
八、是否位於環境敏感地區判釋分析範例　P15
貳、環境敏感地區主管機關單一窗口平台進行記錄說明
一、如何登入系統　P20
二、如何進入回復公文記錄　P21
三、如何選擇回復記錄案件與項目　P22
四、應記錄哪些回復內容　P24
五、如何取得完成回復的依據　P25
六、主管機關回復確認重要提醒　P27
七、使用圖台工具檢視申請案與環境敏感地空間關係　P28
參、帳號說明
一、如何申請帳號　P32
二、如何修改個人資料　P33第一次登入系統必讀
三、如何修改密碼　P35第一次登入系統必讀
四、忘記密碼或帳號　P36



一、函請環境敏感地區主管機關確認公文內容

測試期常見問題

測試現象：公文沒有附件或附件沒辦法開啟

文號	航測會字第1049500052號
日期	中華民國 104 年 12 月 28 日
主旨	有關詹斯雲君申請宜蘭縣大同鄉牛鬥段603地號等1筆土地（面積：1.323公頃）有無位於相關環境敏感地區1案，請　查照。
說明	一、依據詹斯雲君104年12月28日申請書（案號：1041200060）辦理。 二、旨揭申請範圍經本單一窗口初步查詢結果及申請案相關文件請至環境敏感地區查詢平台下載（http://60.248.163.236/SEPortal/?k=1PY6YoJPay4）。 三、本案公文具時效性，請貴機關、單位於文到10日內至環境敏感地區單一窗口查詢平台查復確認完成。（網址：http://60.248.163.236/seportal）。 四、各環境敏感地區圖資若有更新，該主管機關應於公告日起7日內提供內政部營建署及本單一窗口更新圖資資料，以利查詢作業。

正本：
宜蘭縣政府工務處
行政院農業委員會林務局
宜蘭縣政府文化局
宜蘭縣政府環境保護局
經濟部水利署
宜蘭縣政府農業處
交通部公路總局第四區養護工程
宜蘭縣政府建設處
陸軍第六軍團指揮部

如申請查詢範圍位於免查範圍或非應查範圍，則單一窗口不函請該環境敏感地區主管機關進行確認

二、函請環境敏感地區主管機關確認公文附件-檔案組成

步驟一
檢視公文附件
應確認回復項目

步驟二
登入系統
記錄確認結果

步驟2-1
進入系統

步驟2-2
輸入帳號密碼

步驟2-3
選取回復
確認案件、項目

步驟2-4
輸入確認資訊

步驟2-5
按儲存按鈕
完成確認作業

系統發送MAIL

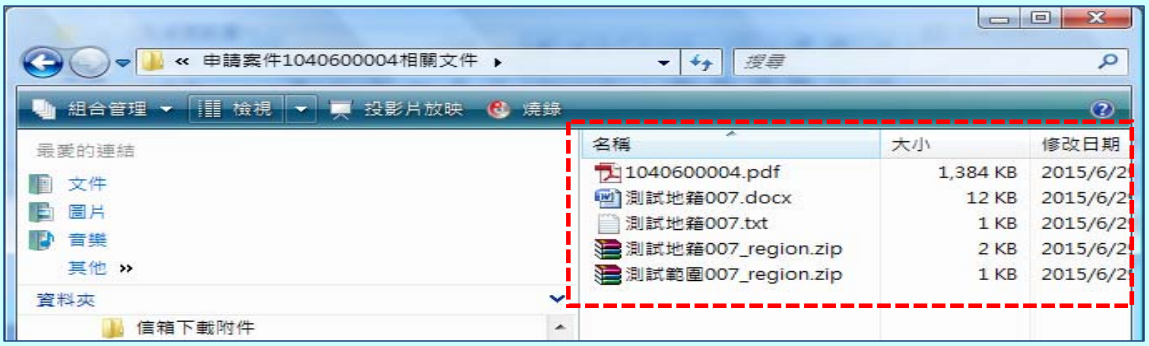

申請人檢具

1.**地籍清冊**
2.**地籍清冊電子檔**(.TXT)
3.**申請範圍**GIS檔
4.**申請地籍圖**GIS檔

單一窗口協助分析

1.**初步分析結果**
①**環境敏感地區單一窗口查詢申請表**
②**申請案初步查詢結果綜理表**
③**環境敏感地區初步查詢位置圖**

三、函請環境敏感地區主管機關確認公文附件-地籍清冊

主管機關可透過地籍清冊電子檔內之地號、使用分區、使用地類別(編定) 判定是否位於環境敏感地區

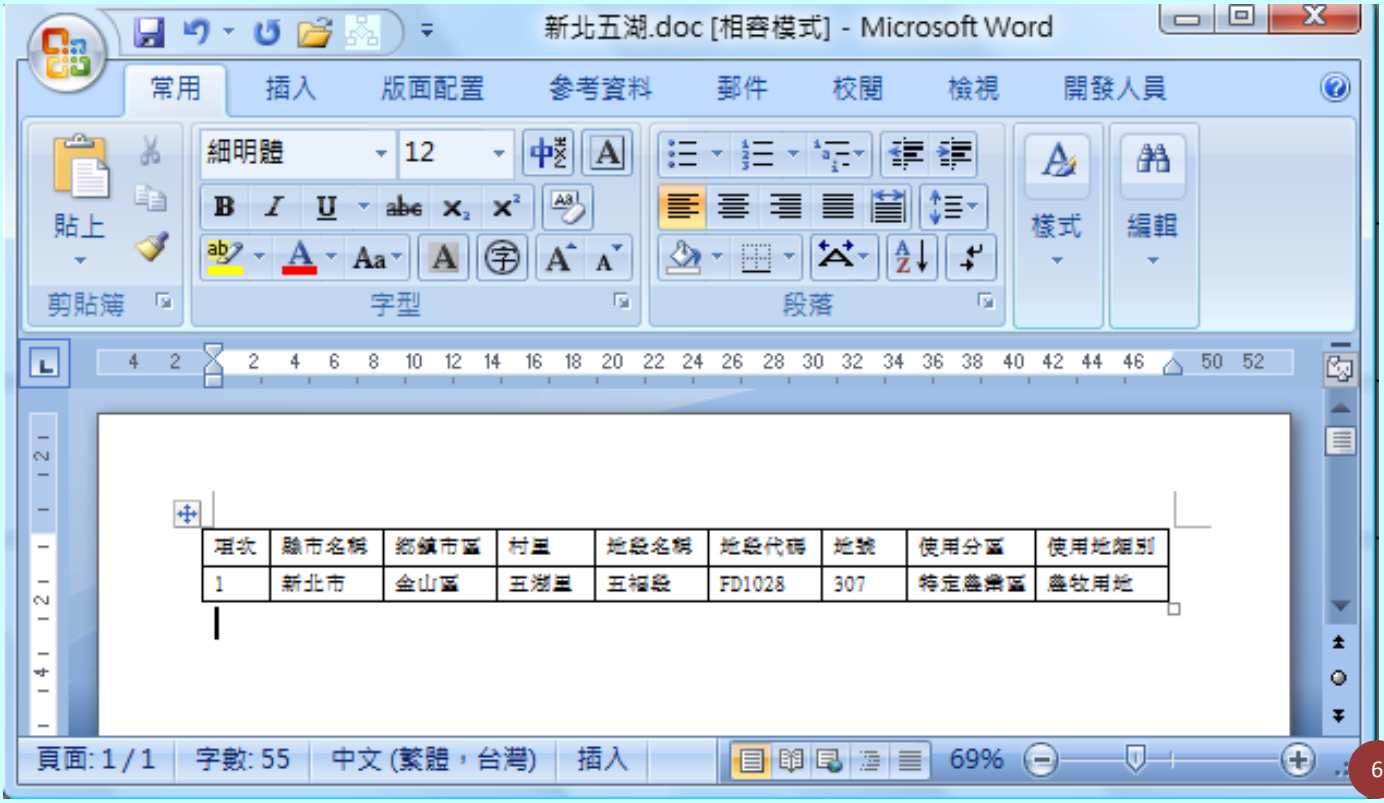

四、函請環境敏感地區主管機關確認公文附件-地籍清冊電子檔

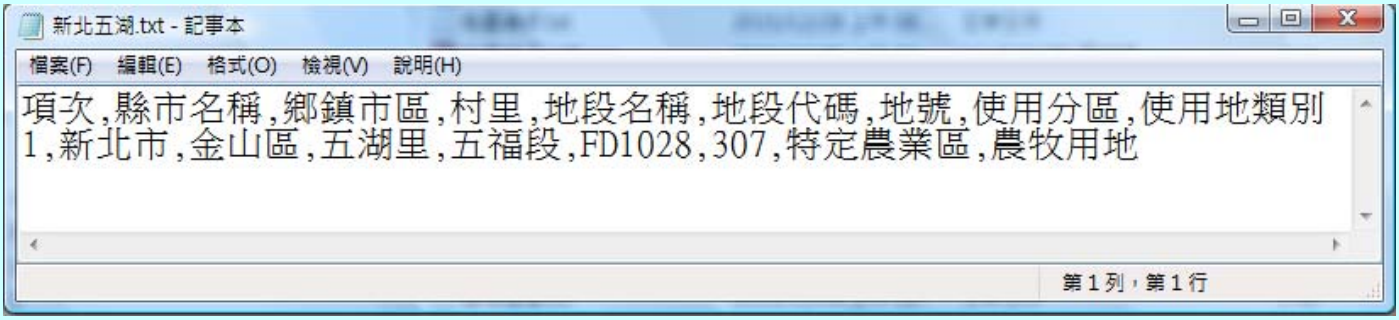

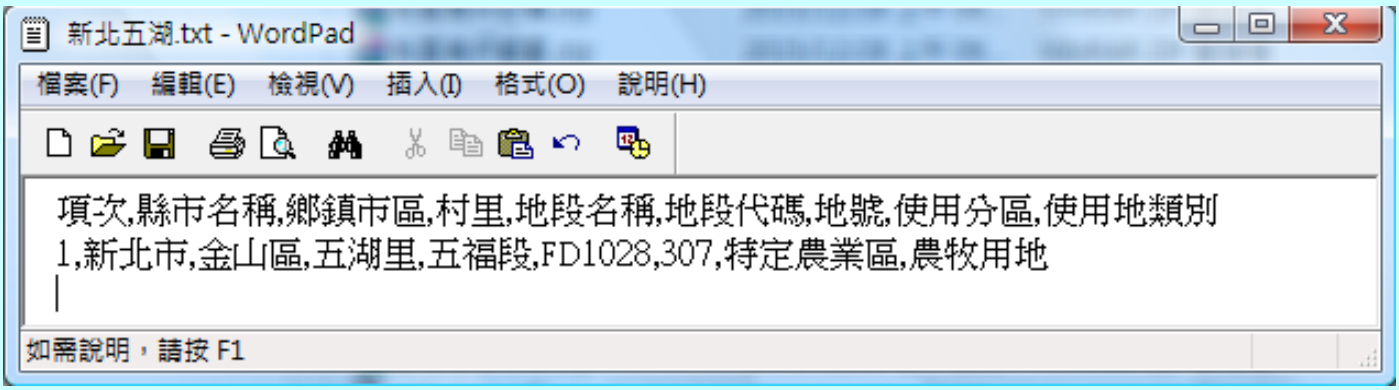

五、函請環境敏感地區主管機關確認公文附件-申請地籍圖GIS檔

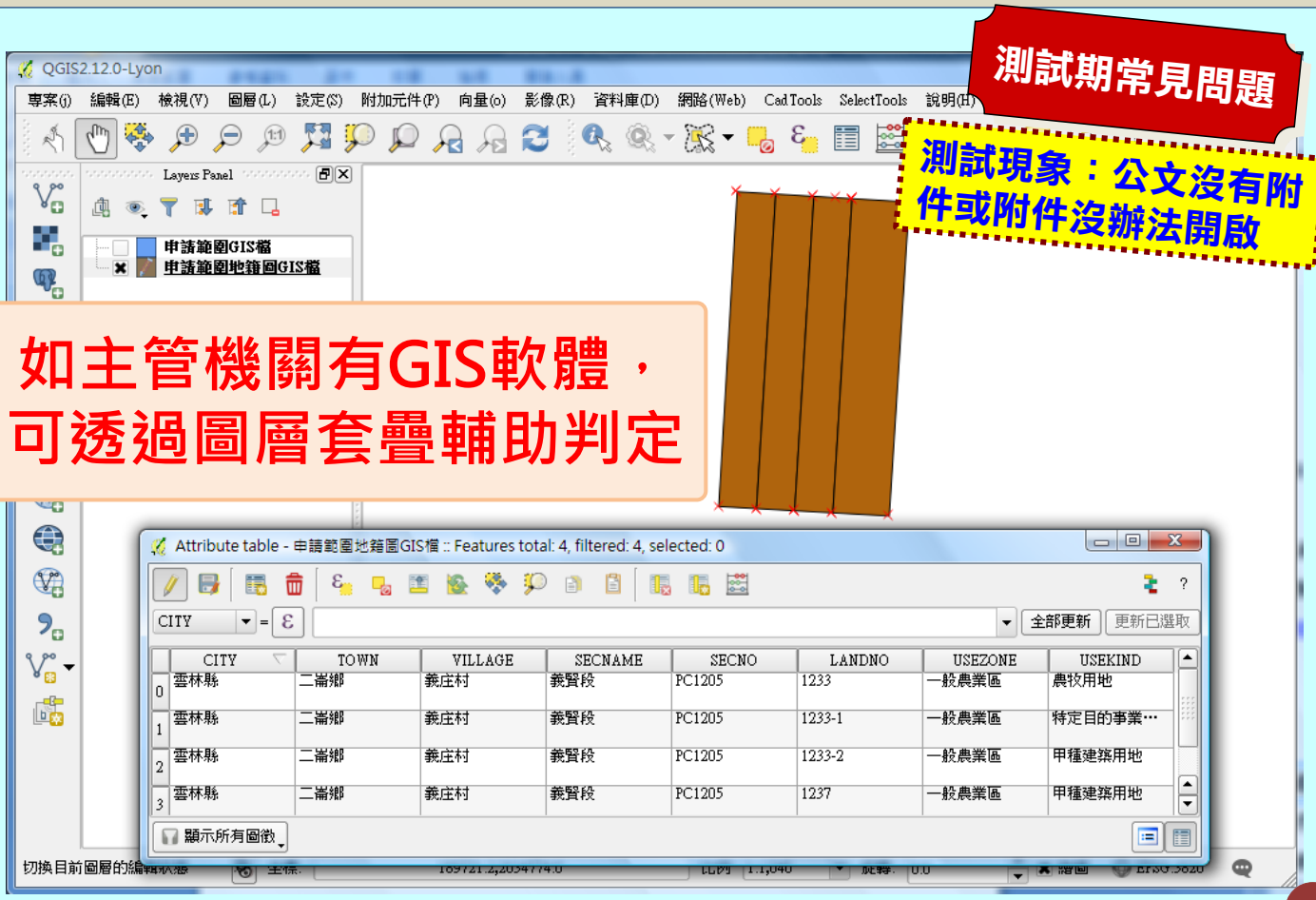

六、函請環境敏感地區主管機關確認公文附件-申請範圍GIS檔

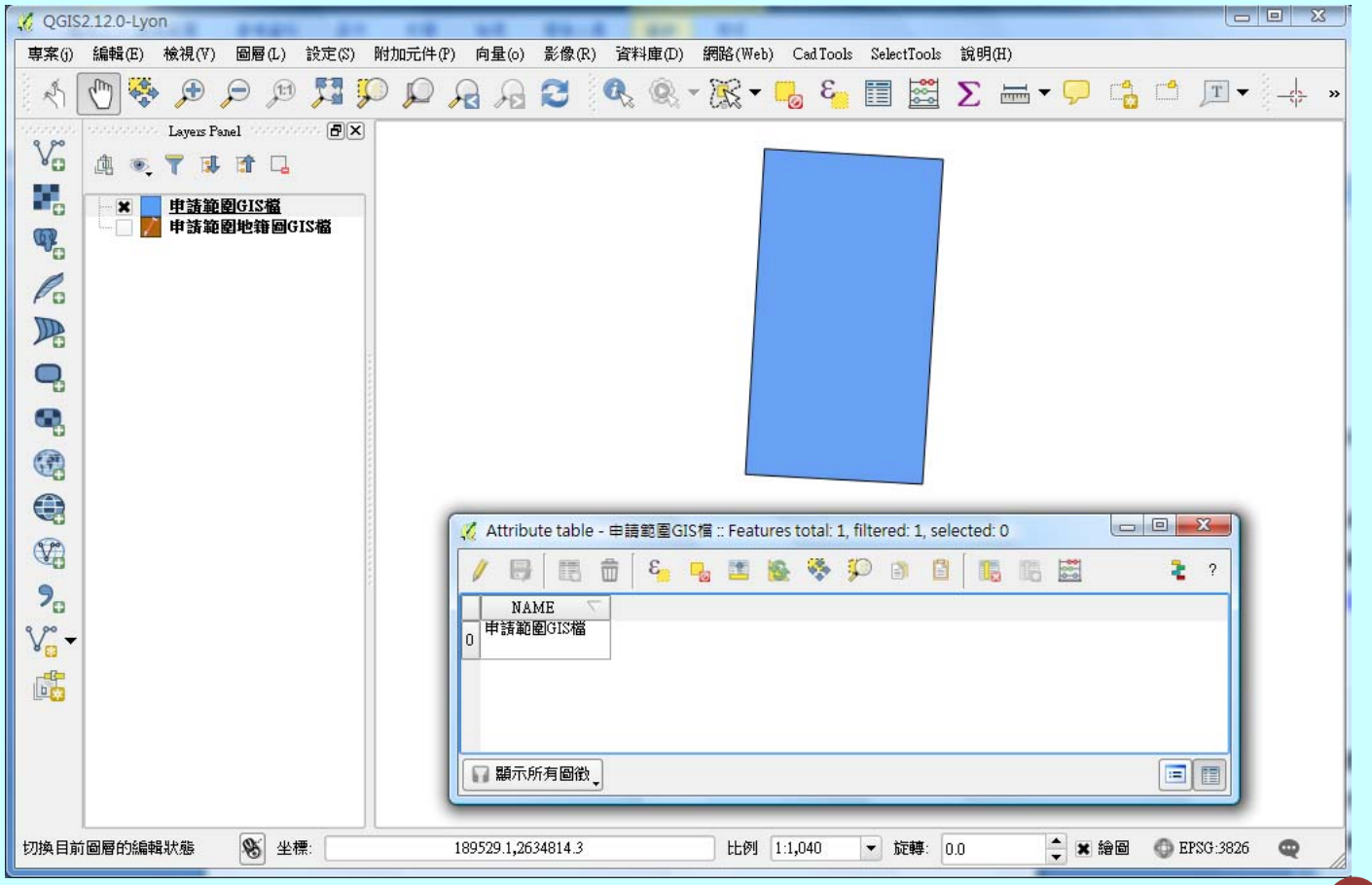

七、函請環境敏感地區主管機關確認公文附件-初步分析結果PDF檔(申請表)

附件一　環境敏感地區單一窗口查詢申請表

申請案編號	1041200080	申請日期	104	年	12	月	28	日

申請人基本資料			
申請人姓名	黃怡平	聯絡電話	+886229311112
聯絡地址	臺北市羅斯福路5段113號3樓		
E-MAIL	csprsdemo003@gmail.com		

說明：E-MAIL請依大小寫正確填寫。

申請區位						
	縣市	鄉鎮市區	村里	地段	筆數	面積(平方公尺)
土地座落	澎湖縣	湖西鄉	成功村	太武西段	1	1649.12
	合計				1	1649.12

說明：請按申請查詢土地座落地段統計各地段之土地筆數與面積。

檢附文件檔案								
項目	是否檢附		檔案上傳日期時間					檔案大小
	是	否	年	月	日	時	分	
申請範圍地籍清冊(PDF檔或WORD檔)	V		104	12	28	12	10	26.5 KB
申請範圍地籍清冊(TXT文字檔)	V		104	12	28	12	10	131 B
申請範圍地籍圖	V		104	12	28	12	10	26.5 KB
申請範圍圖	V		104	12	28	12	10	658 B

繳費資料									
是否繳費	是	否	繳費日期						收據編號
	V		104	年	12	月	28	日	56680460040080
繳費金額	5500 元								

申請者辦理申請查詢時填寫與檢附文件說明

1.基本資料

2.土地座落資料

3.上傳之檢付文件檔案

4.繳費情形

七、函請環境敏感地區主管機關確認公文附件-初步分析結果PDF檔(綜理表)

附件二 申請案初步查詢結果

單一窗口依下列原則（表1）進行環境敏感地區查詢，初步查詢結果如表2，請各環境敏感地區查復確認機關，依下表配合事項辦理。

表1委由單一窗口查詢環境敏感地區者之判定原則及各主管機關應配合辦理事項

類別	初步判定結果	判定原則	圖例說明	機關配合辦理事項
提供資地清之詢目	位於環境敏感地區	1. 位於環境敏感地區土地清冊及所屬行政區範圍之土地。 2. 完全或部份座落於環境敏感地區數值圖檔範圍內。	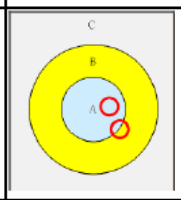	於文到十日內至單一窗口查詢平台查復確認結果，以利後續彙整作業。
	無位於環境敏感地區	1. 完全位於環境敏感地區數值圖緩衝區範圍外。 2. 完全或部份座落於環境敏感地區數值圖檔緩衝區範圍內。	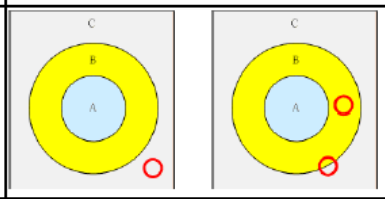	
未具圖資之查詢項目	待確認	位於環境敏感地區應查範圍，或非位於境敏感地區免查範圍。	於文到十日內至單一窗口查詢平台查復確認結果，以利後續彙整作業。	

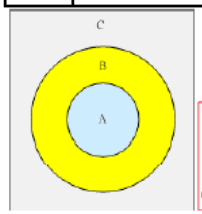

C：環境敏感地及緩衝區外者
B：緩衝區
A：環境敏感地
○：申請查詢範圍

附件二內容為單一窗口依據申請者填寫之土地座落資料與上傳之檢付文件檔案，與各環境敏感地區之免應查範圍與範圍進行分析後之初步結果綜理表

七、函請環境敏感地區主管機關確認公文附件-初步分析結果PDF檔(初步查詢結果)

表2 環境敏感地區初步查詢結果

有無位於環境敏感地區	第1級	第2級
有	3項	3項
無	23項	33項
待確認	5項	5項

一、第1級環境敏感地區

項次	環境敏感地區項目	初步查詢結果 有無位於環境敏感地區	判定原則 位於免查詢範圍	環境敏感地區內	環境敏感地區之緩衝區內	環境敏感地區之緩衝區外	查復確認機關單位	備註
1	是否位屬特定水土保持區？	有□ 無■ 待確認□				V	臺中市政府水利局	
2	是否位屬河川區域？	有□ 無□ 待確認■					臺中市政府水利局	未具圖資
3-1	是否位屬洪氾區一級管制區？	有□ 無■ 待確認□	V					未具圖資
3-2	是否位屬洪水平原一級管制區？	有□ 無■ 待確認□	V					提供應查範圍，未具圖資
4	是否位屬區域排水設施範圍？	有□ 無□ 待確認■					臺中市政府水利局	未具圖資
5	是否位屬活動斷層兩側一定範圍？	有□ 無□ 待確認■					臺中市政府都市發展局	
6	是否位屬國家公園區內之特別景觀區、生態保護區？	有□ 無■ 待確認□				V	太魯閣國家公園管理處	

需確認回復單位與項目判斷依據

需確認回復單位與項目

不需確認回復項目

需確認回復單位與項目

七、函請環境敏感地區主管機關確認公文附件-初步分析結果PDF檔(初步查詢結果)

表2 環境敏感地區初步查詢結果

有無位於環境敏感地區	第1級	第2級
有	3項	3項
無	23項	33項
待確認	5項	5項

初步分析結果統計表

提供主管機關判定參考，主管機關仍應就該項目判定方式進行確認

一、第1級環境敏感地區

項次	環境敏感地區項目	初步查詢結果 有無位於環境敏感地區	判定原則 位於查詢範圍	環境敏感地區內	環境敏感地區之緩衝區內	環境敏感地區之緩衝區外	查復確認機關單位	備註
		有□ 無■ 待確認□				V	臺中市政府水利局	
2	是否位屬河川區域？	有□ 無□ 待確認■					臺中市政府水利局	未具圖資
3-1	是否位屬洪氾區一級管制區？	有□ 無■ 待確認□	V					資
3-2	是否位屬洪水平原一級管制區？	有□ 無■ 待確認□	V					查範具圖
4	是否位屬區域排水設施範圍？	有□ 無□ 待確認■						資
5	是否位屬活動斷層兩側一定範圍？	有□ 無□ 待確認■					臺中市政府都市發展局	
6	是否位屬國家公園區內之特別景觀區、生態保護區？	有□ 無■ 待確認□				V	太魯閣國家公園管理處	

環境敏感地區初步分析結果

環境敏感地區初步分析判定原則

七、函請環境敏感地區主管機關確認公文附件-初步分析結果PDF檔(位置圖與環境敏感地區申請案件位置圖)



紅色框線為申請案查詢範圍



紅色框線為申請案查詢範圍
藍色框線為環境敏感地區設定之查詢緩衝區
圖例為環境敏感地區(遺址)，以本案例而言，申請範圍位於環境敏感

八、是否位於環境敏感地區判釋分析範例-特定水土保持區

申請查詢是否位於環境敏感地區土地座落							
土地座落	項次	縣市	鄉鎮市區	村里	地段	筆數	面積（平方公尺）
	1	臺中市	新社區	永源里	七分段水井子小段	6	27911.8
	合計					6 筆	27911.8平方公尺

新北市：汐止區、五股區
台中市：和平區
台南市：白河區、六甲區
高雄市：桃源區、美濃區、杉林區、六龜區
基隆市：中正區、信義區、中山區
宜蘭縣：南澳鄉、冬山鄉、頭城鎮
新竹縣：五峰鄉、尖石鄉
苗栗縣：南庄
南投縣：信義
嘉義縣：竹崎
屏東縣：獅子
花蓮縣：秀林鄉、豐濱鄉、花蓮市、萬榮鄉、光復鄉、吉安鄉
台東縣：成功鎮、延平鄉、太麻里鄉、東河鄉

台中市新社區不屬特定水土保持區台中市應查鄉鎮市區

特定水土保持區應查範圍

是否位屬於特定水土保持區?
判定為無，不再進行圖形套疊分析

不需確認

八、是否位於環境敏感地區判釋分析範例-河川區域

申請查詢是否位於環境敏感地區土地座落							
土地座落	項次	縣市	鄉鎮市區	村里	地段	筆數	面積（平方公尺）
	1	臺中市	新社區	永源里	七分段水井子小段	6	27911.8
	合計					6 筆	27911.8平方公尺

新竹縣：新埔鎮、關西鎮、湖口鄉、竹北市、芎林鄉、尖石鄉、橫山鄉、五峰鄉、北埔鄉、峨眉鄉、寶山鄉、竹東鎮。
新竹市全區。
苗栗縣：南庄鄉、三灣鄉、頭份鎮、竹南鎮、造橋鄉、後龍鎮、苗栗市、頭屋鄉、公館鄉、銅鑼鄉、獅潭鄉、泰安鄉、卓蘭鎮、三義鄉、苑裡鎮、大湖鄉。
臺中市：北區、東區、南屯區、西屯區、北屯區、豐原區、大里區、太平區、東勢區、大甲區、清水區、后里區、神岡區、潭子區、大雅區、新社區、石岡區、外埔區、大安區、烏日區、大肚區、龍井區、霧峰區、和平區。
彰化縣：芬園鄉、彰化市、和美鎮、伸港鄉、二水鄉、田中鎮、溪州鄉、埤頭鄉、竹塘鄉、大城鄉。
南投縣：仁愛鄉、[illegible]谷鄉、集集鎮、名間鄉、水里鄉、魚池鄉、信義鄉、中寮鄉、南投
雲林縣：斗六市、[illegible]港鎮、口[illegible]
鄉、林內鄉、麥寮
基隆市：信義區、[illegible]
桃園縣：復興鄉、龍潭鄉、大溪鎮、龜山鄉。

台中市新社區屬河川區域台中市應查鄉鎮市區
但河川區域未納入單一窗口代為查詢

標註為待確認
需主管機關確認回復

八、是否位於環境敏感地區判釋分析範例-國有林事業區

申請查詢是否位於環境敏感地區土地座落

土地座落	項次	縣市	鄉鎮市區	村里	地段	筆數	面積（平方公尺）
	1	臺中市	新社區	永源里	七分段水井子小段	6	27911.8
	合計					6 筆	27911.8平方公尺

國有林事業區應查範圍

新北市（三峽區、平溪區、石碇區、坪林區、烏來區、[illegible]園縣(大溪鎮、復興鄉)、新竹縣(五峰鄉、北埔鄉、尖石鄉、[illegible]鄉、關西鎮)、苗栗縣(三義鄉、三灣鄉、大湖鄉、公館鄉、[illegible]鎮、泰安鄉、通霄鎮、獅潭鄉、銅鑼鄉、頭屋鄉)、臺中市(太平區、北屯區、外埔區、石岡區、后里區、和平區、東勢區、新社區、豐原區、霧峰區)、南投市(中寮鄉、仁愛鄉、水里鄉、竹山鎮、信義鄉、埔里鎮、草屯鎮、國姓鄉、魚池鄉、集集鎮)、雲林縣(斗六市、古坑鄉、林內鄉)、嘉義縣(大埔鄉、中埔鄉、竹崎鄉、阿里山鄉、梅山鄉、番路[illegible]區、玉井區、楠西區)、高雄[illegible]區、桃源區、旗山[illegible]鄉、牡[illegible]鄉、恆春鎮、春日鄉、泰武鄉、獅子鄉、滿州鄉、瑪家鄉、[illegible]鄉、[illegible]林(大武鄉、太麻里鄉、成功鎮、池上鄉、卑南鄉、延平鄉、東河鄉、金峰鄉、長濱鄉、海瑞鄉、鹿野鄉、達仁鄉、關山鎮)、花蓮縣(玉里鎮、光復鄉、秀林鄉、卓溪鄉、富里鄉、瑞穗鄉、萬榮鄉、壽豐鄉、豐濱鄉)、宜蘭縣(三星鄉、大同鄉、冬山鄉、南澳鄉、員山鄉、頭城鎮、礁溪鄉、蘇澳鎮)。

台中市新社區屬國有林事業區台中市應查鄉鎮市區

進行圖形套疊分析

需主管機關確認回復

八、是否位於環境敏感地區判釋分析範例-國有林事業區

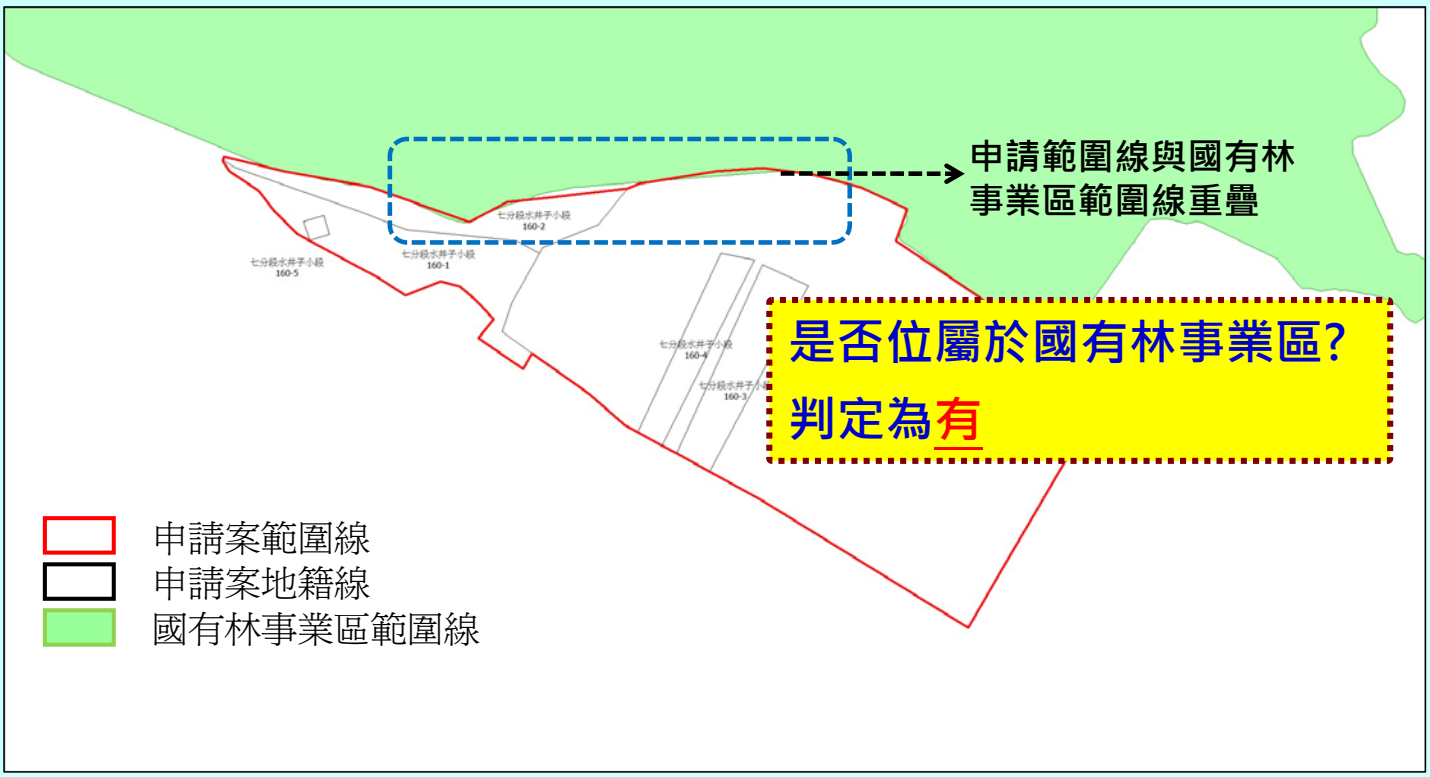

八、是否位於環境敏感地區判釋分析範例-分析結果

項次	環境敏感地區項目	初步查詢結果，有無位於環境敏感地區	判定原則				查復確認機關單位	備註
			位於免查詢範圍	環境敏感地區內	環境敏感地之緩衝區內	環境敏感地之緩衝區外		
1	是否位屬特定水土保持區？	有☐ 無■ 待確認☐	V					
2	是否位屬河川區域？	有☐ 無☐ 待確認■					經濟部水利署	
20-1-1	是否位屬國有林事業區？	有■ 無☐ 待確認☐		V			行政院農業委員會林務局	
20-1-2	是否位屬保安林？	有■ 無☐ 待確認☐		V			行政院農業委員會林務局	



一、如何登入系統

步驟一 檢視公文附件 應確認回復項目
步驟二 登入系統 記錄確認結果
步驟2-1 進入系統
步驟2-2 輸入帳號密碼
步驟2-3 選取回復 確認案件、項目
步驟2-4 輸入確認資訊
步驟2-5 按儲存按鈕 完成確認作業
系統發送MAIL

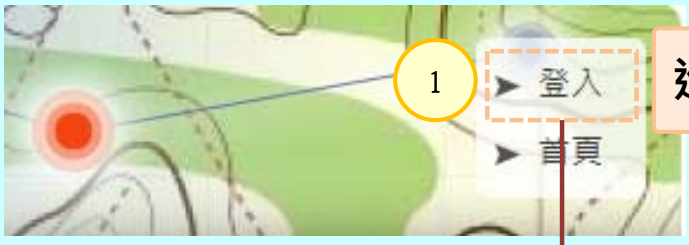

進行系統並按登入按鈕

輸入帳號與密碼





按登入按鈕進入系統

I.E. 7.0.6001.18000

Google Chrome 47.0.2526.106 m

二、如何進入回復公文記錄

步驟一 檢視公文附件 應確認回復項目
步驟二 登入系統 記錄確認結果
步驟2-1 進入系統
步驟2-2 輸入帳號密碼
步驟2-3 選取回復 確認案件、項目
步驟2-4 輸入確認資訊
步驟2-5 按儲存按鈕 完成確認作業
系統發送MAIL

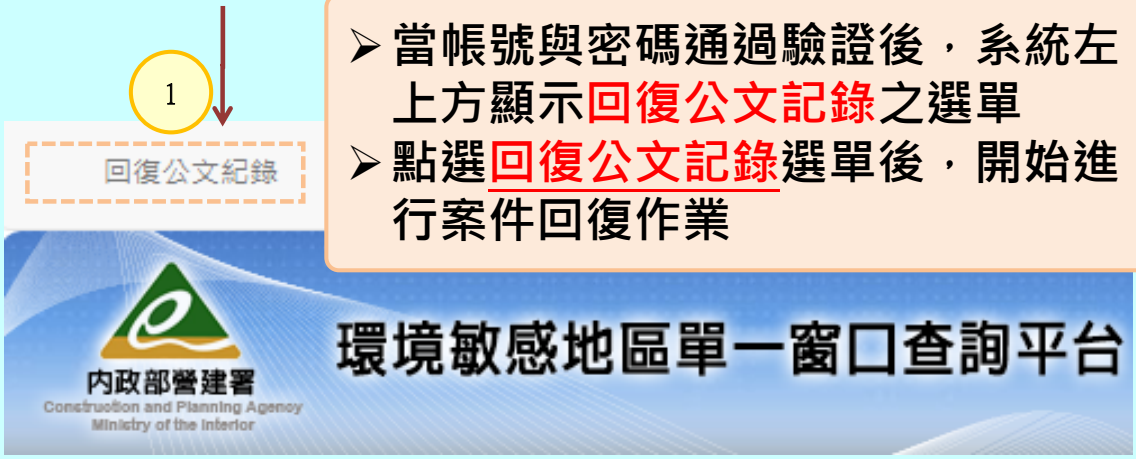

- 當帳號與密碼通過驗證後，系統左上方顯示回復公文記錄之選單
- 點選回復公文記錄選單後，開始進行案件回復作業

三、如何選擇回復記錄案件與項目(1)

步驟一
檢視公文附件
應確認回復項目

步驟二
登入系統
記錄確認結果

步驟2-1
進入系統

步驟2-2
輸入帳號密碼

步驟2-3
選取回復
確認案件、項目

步驟2-4
輸入確認資訊

步驟2-5
按儲存按鈕
完成確認作業

系統發送MAIL



確認欲回復查詢結果案件編號後，按左方之回復公文記錄按鈕

三、如何選擇回復記錄案件與項目(2)

步驟一
檢視公文附件
應確認回復項目

步驟二
登入系統
記錄確認結果

步驟2-1
進入系統

步驟2-2
輸入帳號密碼

步驟2-3
選取回復
確認案件、項目

步驟2-4
輸入確認資訊

步驟2-5
按儲存按鈕
完成確認作業

系統發送MAIL

可以回復項目乃依據環境敏感地區項目、免應查範圍、主管機關、承辦人員帳號判定



確認欲回復環境敏感地區項目，並按左方之記錄按鈕

四、應記錄哪些回復內容

步驟一 檢視公文附件 應確認回復項目
步驟二 登入系統 記錄確認結果
步驟2-1 進入系統
步驟2-2 輸入帳號密碼
步驟2-3 選取回復 確認案件、項目
步驟2-4 輸入確認資訊
步驟2-5 按儲存按鈕 完成確認作業
系統發送MAIL



如提醒申請者注意事項為固定時，可以按加入定型稿文字，下次則可透過選取定型稿文字匯入

按儲存按鈕，完成確認作業；於申請案結案前(10日)均可修改

五、如何取得完成回復的依據

步驟一 檢視公文附件 應確認回復項目
步驟二 登入系統 記錄確認結果
步驟2-1 進入系統
步驟2-2 輸入帳號密碼
步驟2-3 選取回復 確認案件、項目
步驟2-4 輸入確認資訊
步驟2-5 按儲存按鈕 完成確認作業
系統發送MAIL

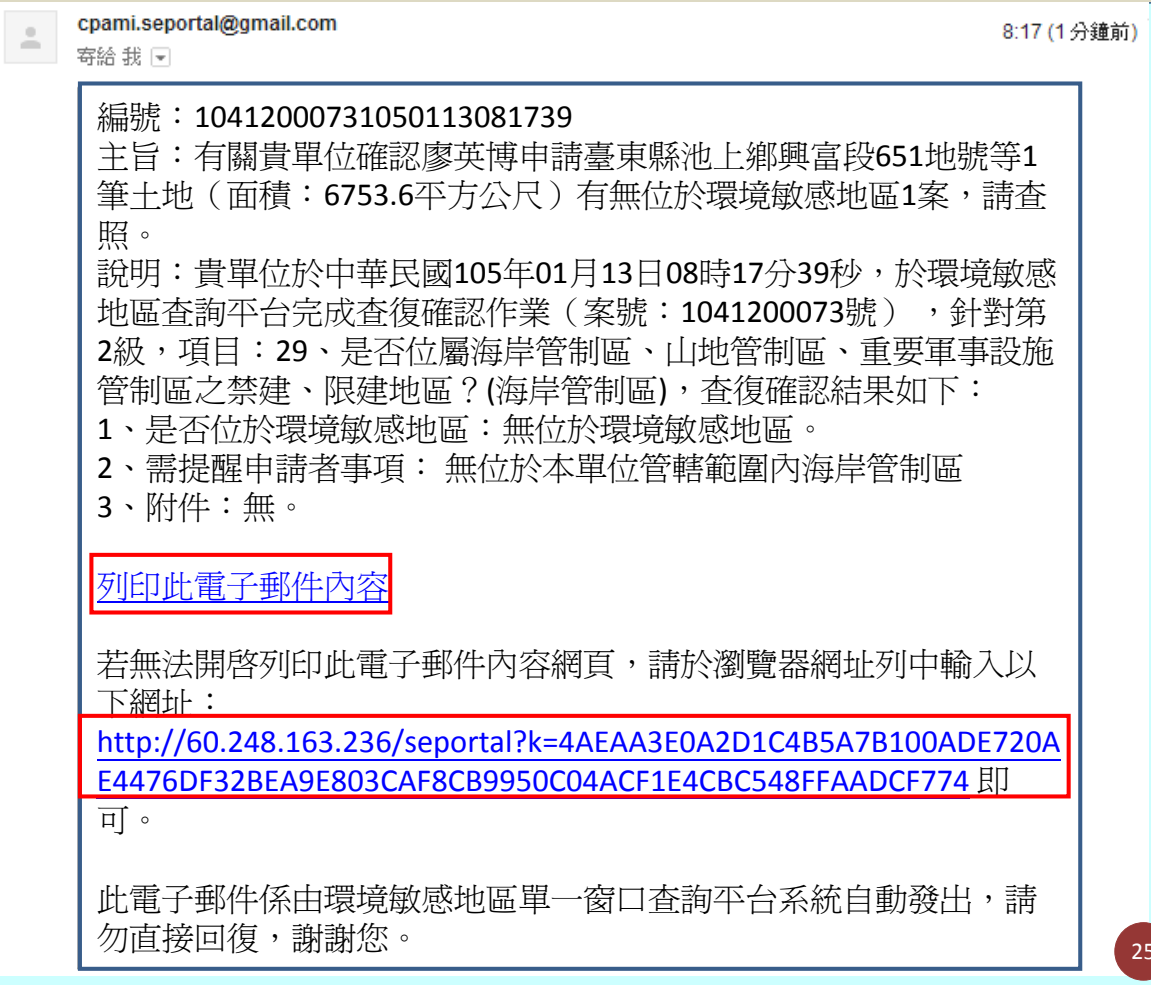

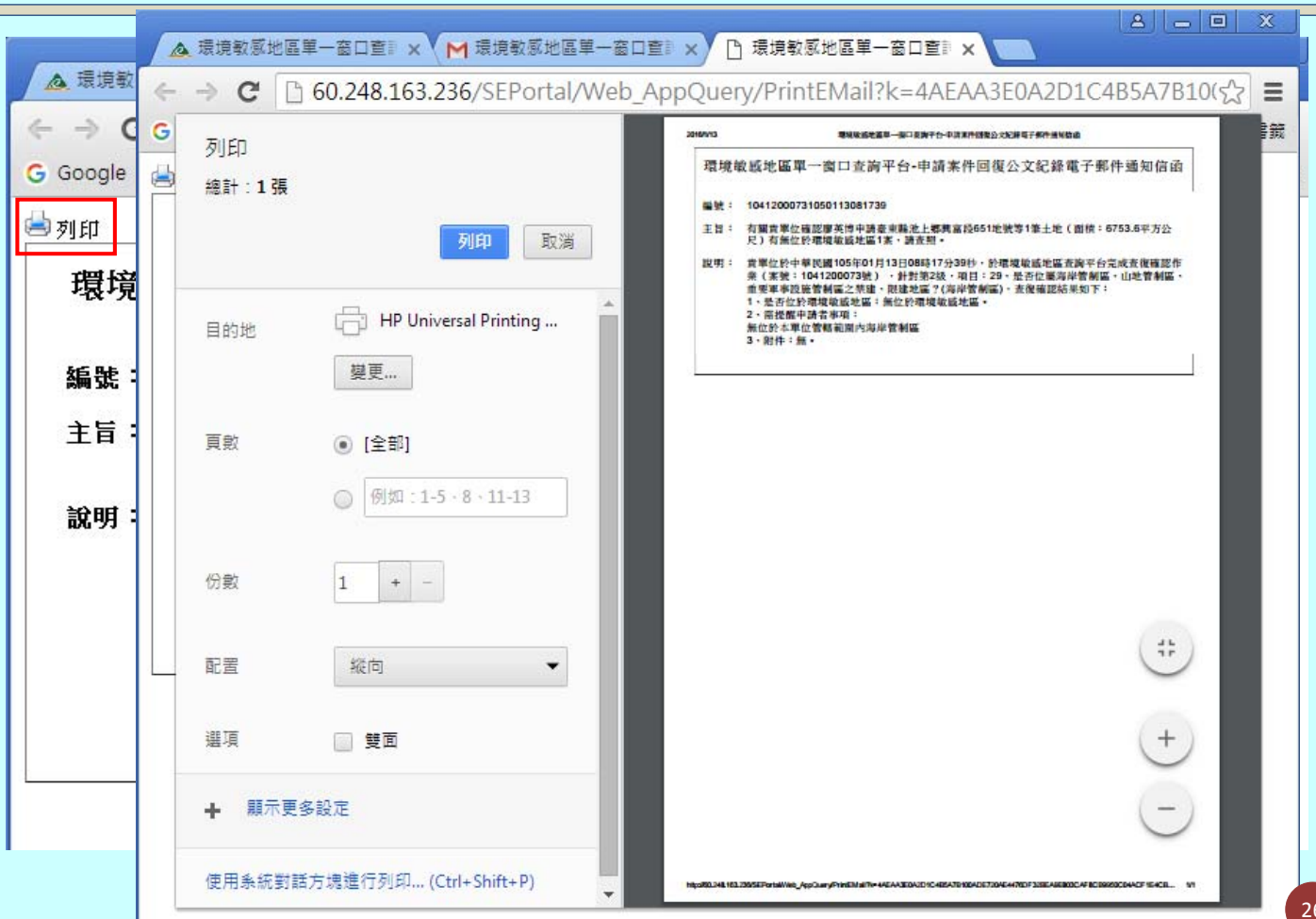

六、主管機關回復確認重要提醒

步驟一
檢視公文附件
應確認回復項目

步驟二
登入系統
記錄確認結果

步驟2-1
進入系統

步驟2-2
輸入帳號密碼

步驟2-3
選取回復
確認案件、項目

步驟2-4
輸入確認資訊

步驟2-5
按儲存按鈕
完成確認作業

系統發送MAIL

- 按儲存按鈕後表示你(妳)已完成該申請案該項目之回復，如有其他項目則依照上述程序完成確認回復作業。
- 完成該案你(妳)所有負責之項目後，不需函復申請者與環境敏感地區單一窗口查詢結果，單一窗口會匯整所有主管機關之確認結果，再統一函復申請者。

- 如果未能於10日內(日曆天)於平台進行回復記錄，平台會自動發送稽催公文。

- 可透過免應查範圍之檢討減少單一窗口函送確認公文。
- 目前免應查範圍分為四個層級，分別為縣市、鄉鎮市區、村里、地段。
- 如免應範圍有所調整請主管單位務必函告內政部營建署。

七、使用圖台工具檢視申請案與環境敏感地空間關係(1)

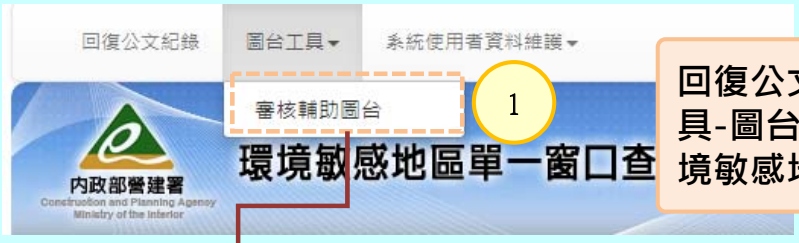

回復公文記錄時可以透過系統工具-圖台工具檢視申請範圍與環境敏感地區之空間關係

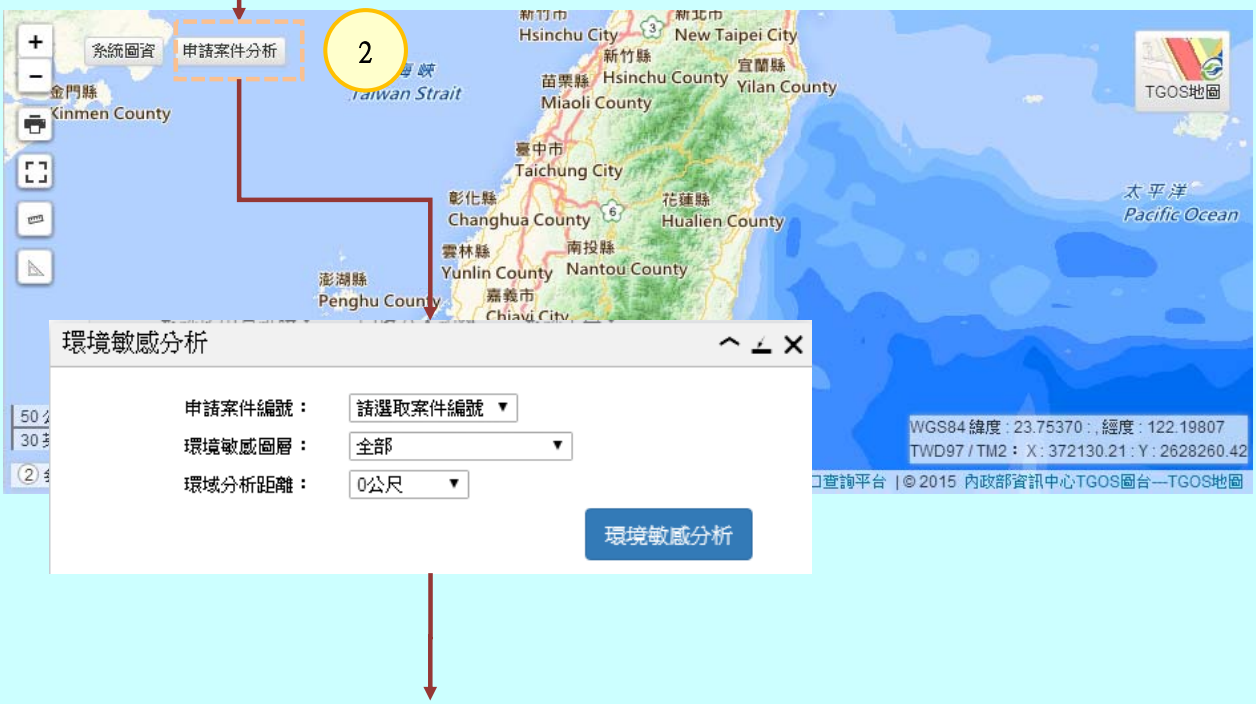

七、使用圖台工具檢視申請案與環境敏感地空間關係(2)

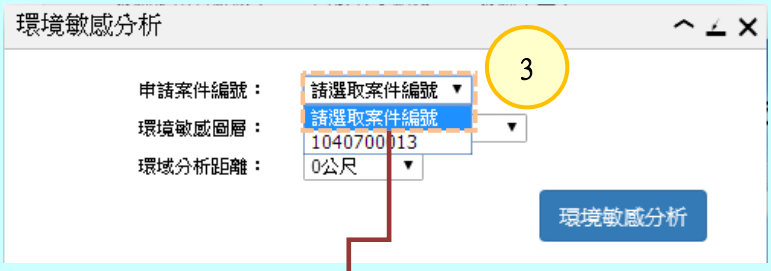

選取<u>環境敏感分析</u>按鈕

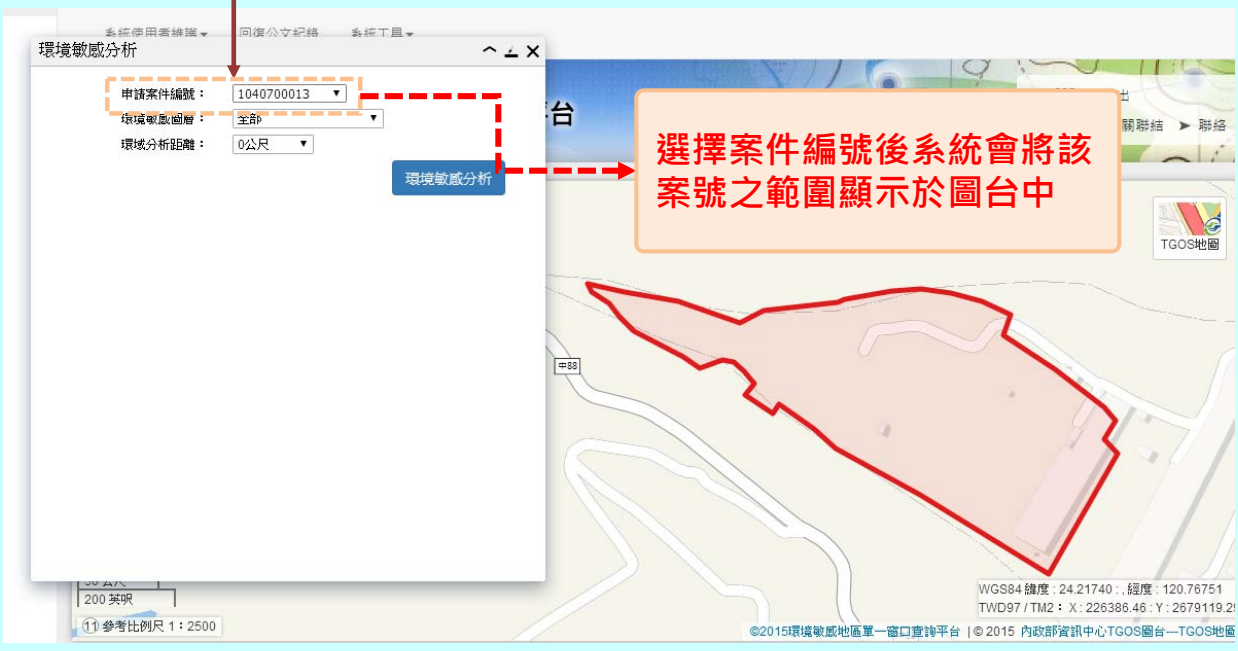

七、使用圖台工具檢視申請案與環境敏感地空間關係(3)

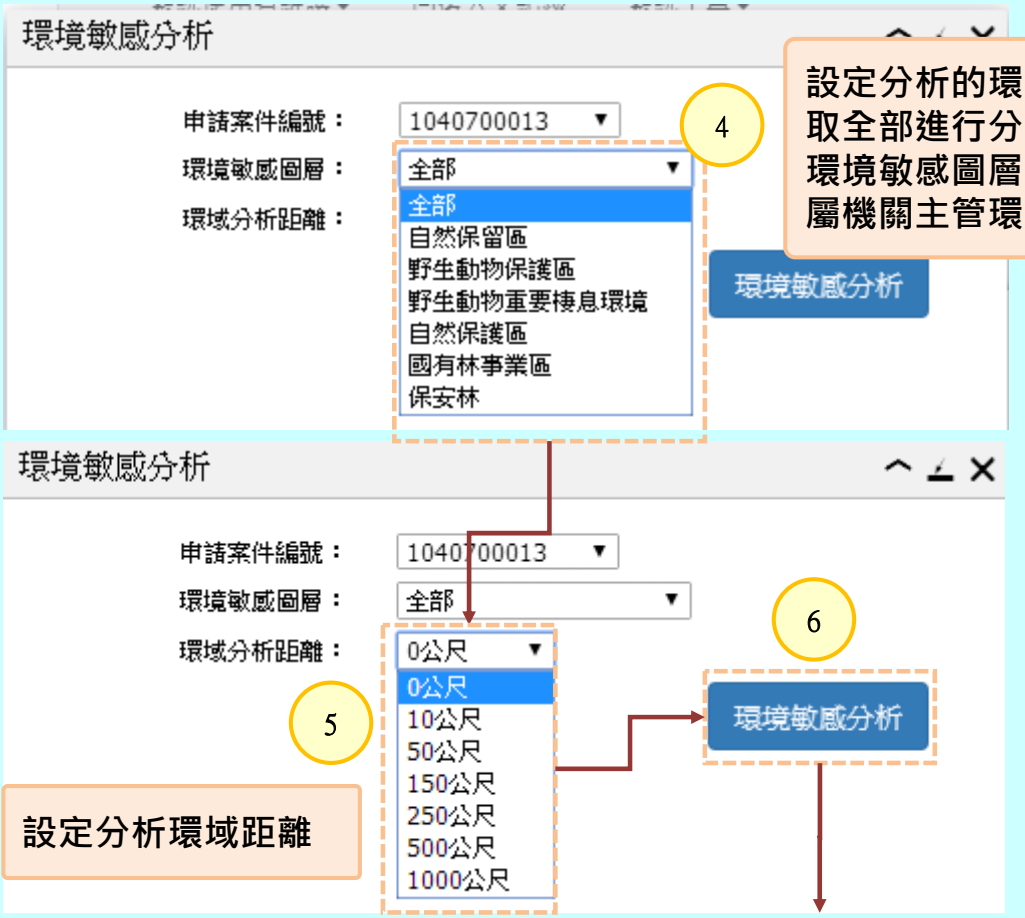

七、使用圖台工具檢視申請案與環境敏感地空間關係(4)



點選紅色環境敏感地項目，圖台會顯示該環境敏感地圖層



一、如何申請帳號

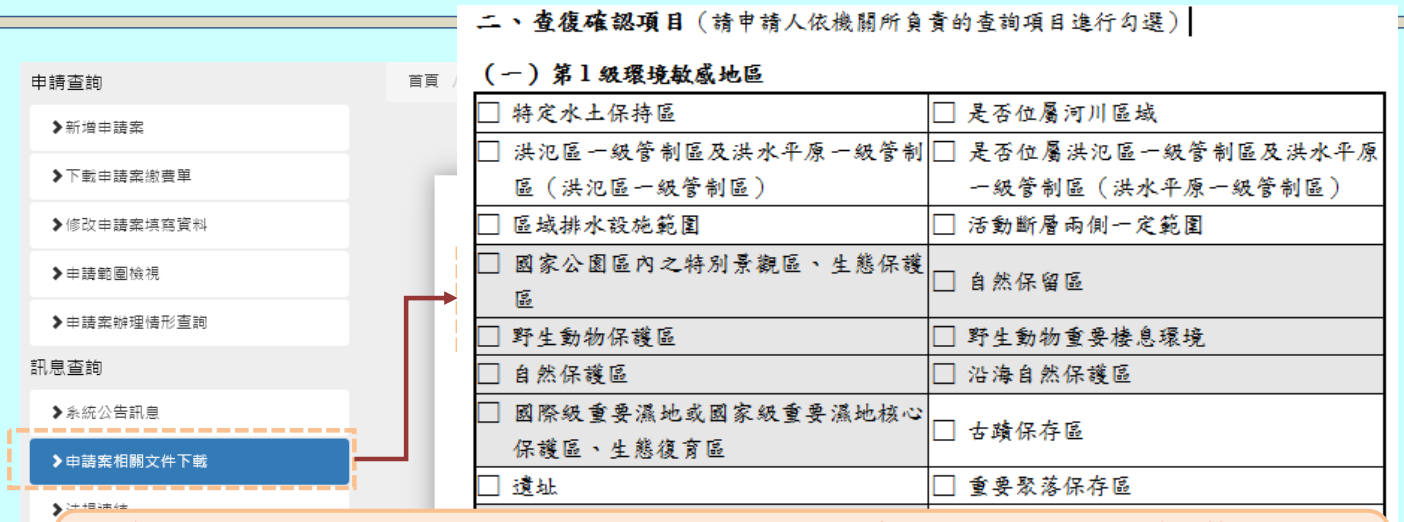

申請書以正式公函送內政部營建署辦理使用者帳號申請作業。

【注意事項】

●使用者查復確認環境敏感地區項目異動或離職時，亦請各機關與單位填寫本申請單進行帳號刪除，並正式公函至內政部營建署辦理。

●帳號啟用後請各機關與使用者妥善保管帳號與密碼避免為人盜用，同時為確保資訊安全，請每隔一段時間修改密碼。

二、如何修改個人資料

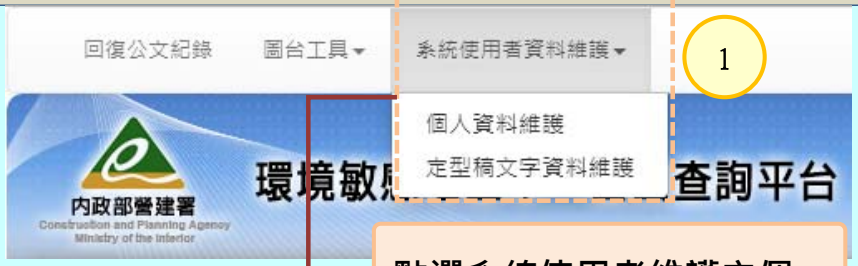

點選系統使用者維護之個人資料維護



進入後系統顯示目前使用者之基本資料。

申請使用者帳號使如果未填寫帳號資料,系統以申請者之電子郵件為預設之帳號與密碼，申請者可透過本功能進行修改。



使用者名稱即是登入系統之帳號

電子郵件是系統發送各項通知之依據

修改後按儲存即可

三、如何修改密碼

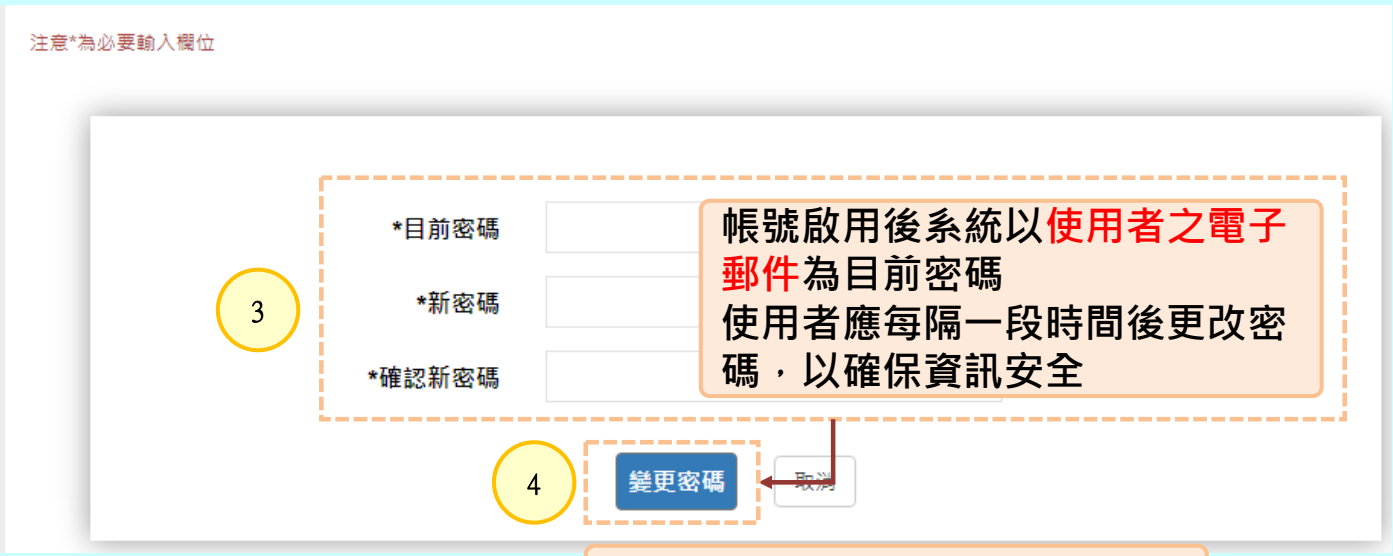

四、忘記密碼或帳號(1)

測試期常見問題

忘記密碼





四、忘記密碼或帳號(2)

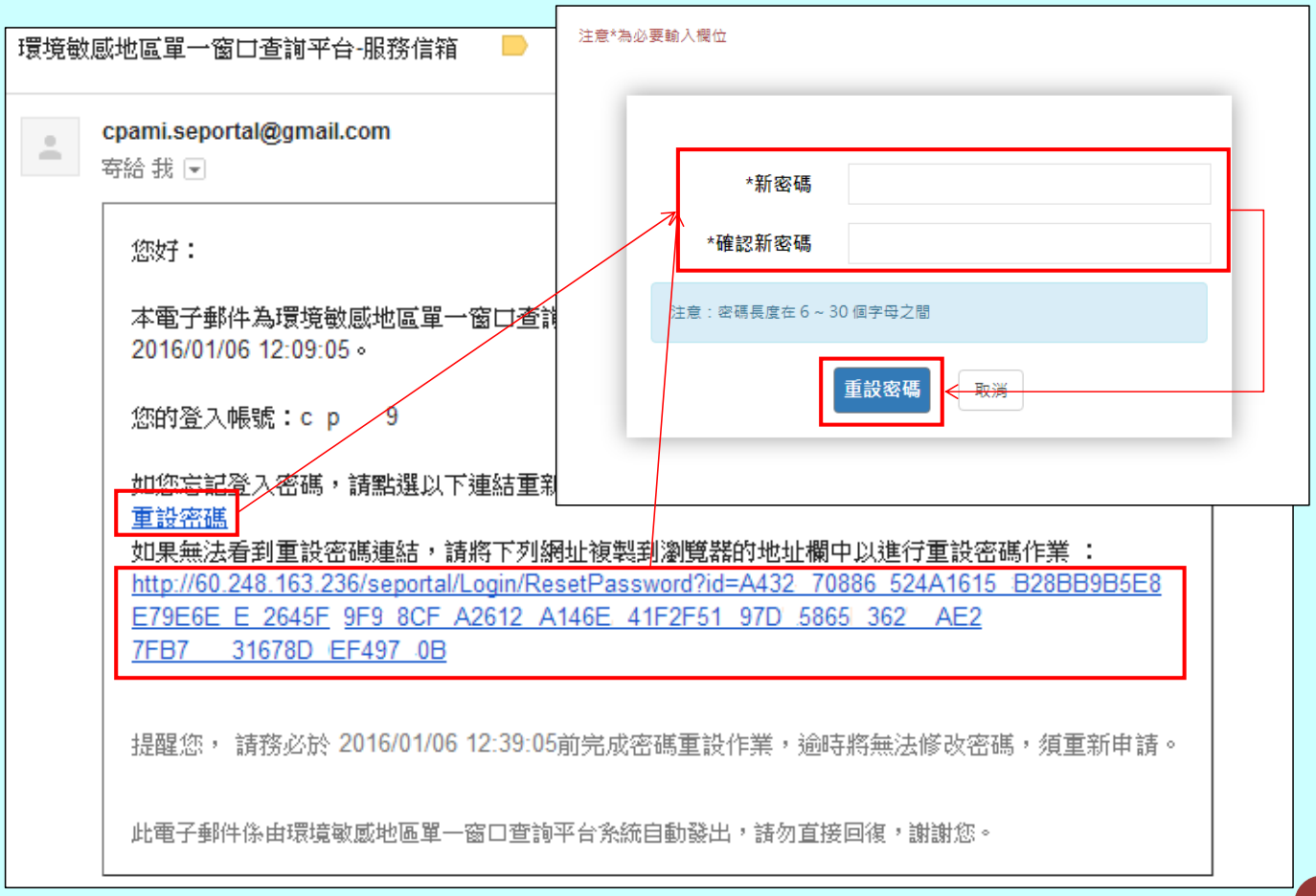

四、忘記密碼或帳號(3)

