佳里、歸仁及永康污水下水道系統先期規劃委託技術顧問服務

永康系統先期計畫書（核定本）

污水下水道系統圖

委託單位：台南縣政府

規劃單位：台灣世曦工程顧問股份有限公司

A B C D E F G H I J K L M N O P

1 2 3 4 5 6 7 8 9 10 11

台南縣政府

核定		日期	
複審		日期	
初審		日期	

台南縣永康地區污水下水道系統 BOT可行性評估

永康市污水下水道索引圖

專業技師簽證

CECI

				修正者	說明	日期
繪圖		品保				
設計		核定				
初核		技師				
日期		圖號				

N

0 20 40M

				A06		A08	A09	A10		
				B06	B07	B08	B09	B10	B11	
			C05	C06	C07	C08	C09		C11	
		D03	D04	D05	D06	D07	D08	D09		
		E03	E04	E05	E06	E07	E08	E09	E10	
		F03	F04	F05	F06	F07	F08	F09	F10	F11
	G02	G03	G04	G05	G06	G07	G08	G09	G10	G11
	H02	H03	H04			H07	H08	H09	H10	H11
I01	I02	I03	I04		I06	I07	I08	I09	I10	I11
J01	J02	J03	J04	J05	J06	J07	J08	J09	J10	J11
	K02	K03	K04	K05	K06	K07	K08	K09	K10	K11
		L03	L04	L05	L06		L08	L09	L10	
		M03	M04	M05	M06	M07	M08	M09	M10	
		N03	N04	N05	N06	N07	N08	N09	N10	
			O04	O05	O06	O07	O08	O09		
							P08			

圖例：

→：污水流向

○ PA001：人孔及人孔編號

ø：管徑

L：管線長度

S：管線坡度

U：上游管底高程

D：下游管底高程

═══：已開闢計劃道路

═══：未開闢計劃道路

═══：既成道路

---：未闢道路規劃管線

台南縣政府

核定		日期	
複審		日期	
初審		日期	

台南縣永康地區污水下水道系統 BOT可行性評估

永康市污水下水道系統圖(A06)

專業技師簽證

CECI

繪圖	詹淑惠	品保		修正者	說明	日期
設計		核定				
初核		技師				
日期		圖號				

開發單位：「網址：www.tainan.gov.tw，電話：06-635548」

設計單位：「聯絡信箱：service@ceci.org.tw，網址：www.ceci.org.tw，電話：02-27363567，傳真：02-23778602，計畫編號：93584，郵號郵寫：

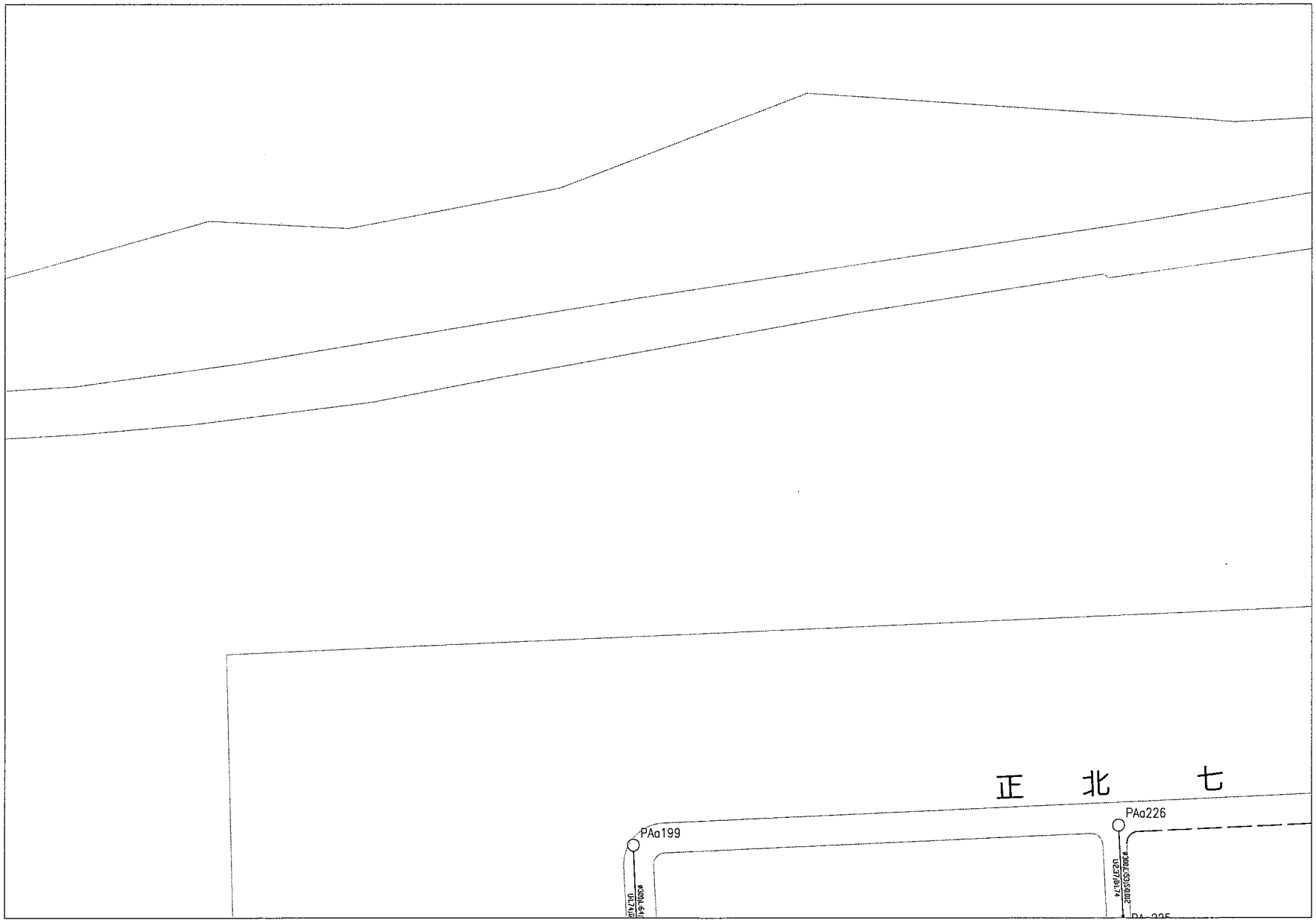

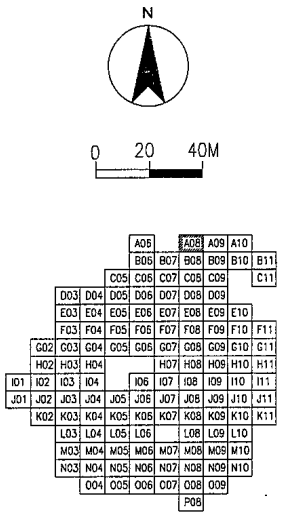

圖例：

→：污水流向
PA001：人孔及人孔編號
ø：管徑
L：管線長度
S：管線坡度
U：上游管底高程
D：下游管底高程
：已開闢計劃道路
：未開闢計劃道路
：既成道路
---：未闢道路規劃管線

台南縣政府

核定		日期	
複審		日期	
初審		日期	

台南縣永康地區污水下水道系統 BOT可行性評估

永康市污水下水道系統圖(A08)

專業技師簽證

CECI

繪圖	詹淑惠	品保		修正者	說明	日期
設計		核定				
初核		技師				
日期		圖號				

開發單位：「網址：www.tainan.gov.tw，電話：06-635648」

設計單位：「聚給信箱：service@ceci.org.tw，網址：www.ceci.org.tw，電話：02-27363567，傳真：02-23778602，計畫編號：93584，標號超高：

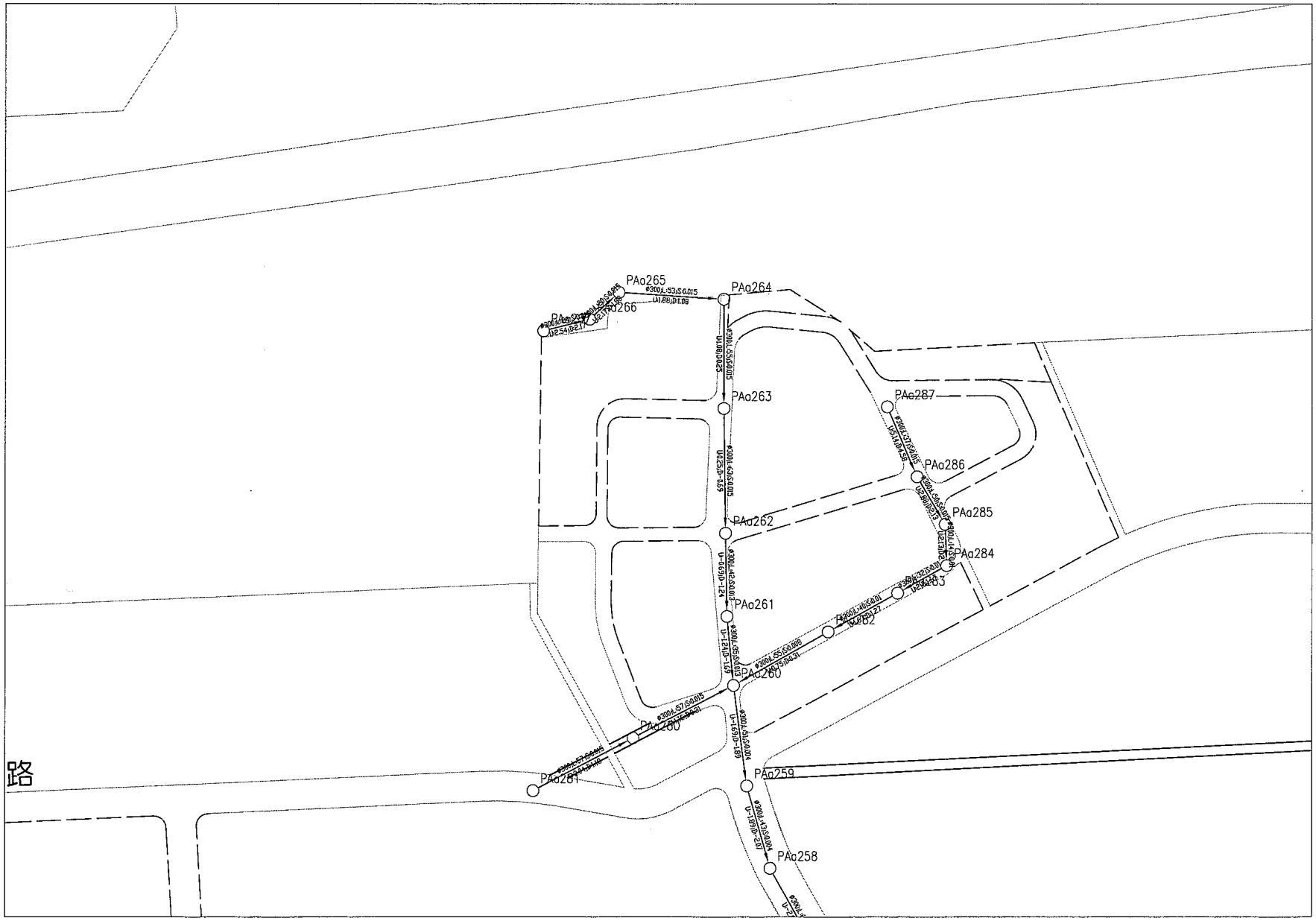

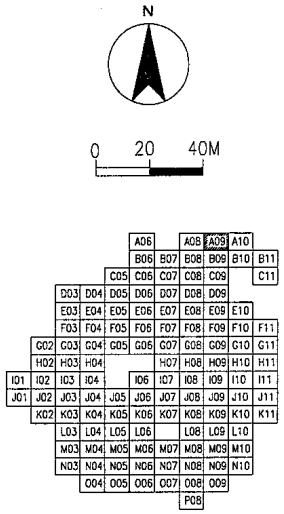

圖例：

→：污水流向

○ PA001：人孔及人孔編號

ø：管徑

L：管線長度

S：管線坡度

U：上游管底高程

D：下游管底高程

：已開闢計劃道路

：未開闢計劃道路

：既成道路

---：未開道路規劃管線

台南縣政府

核定		日期	
複審		日期	
初審		日期	

台南縣永康地區污水下水道系統 BOT可行性評估

永康市污水下水道系統圖(A09)

專業技師簽證

CECI

繪圖	詹淑惠	品保	
設計		核定	
初核		技師	
日期		圖號	

修正者	說明	日期

開發單位：「網址：www.tainan.gov.tw，電話：06-635648」

設計單位：「聯絡信箱：service@ceci.org.tw，網址：www.ceci.org.tw，電話：02-27363567，傳真：02-23778602，計畫編號：93584，機號館專：

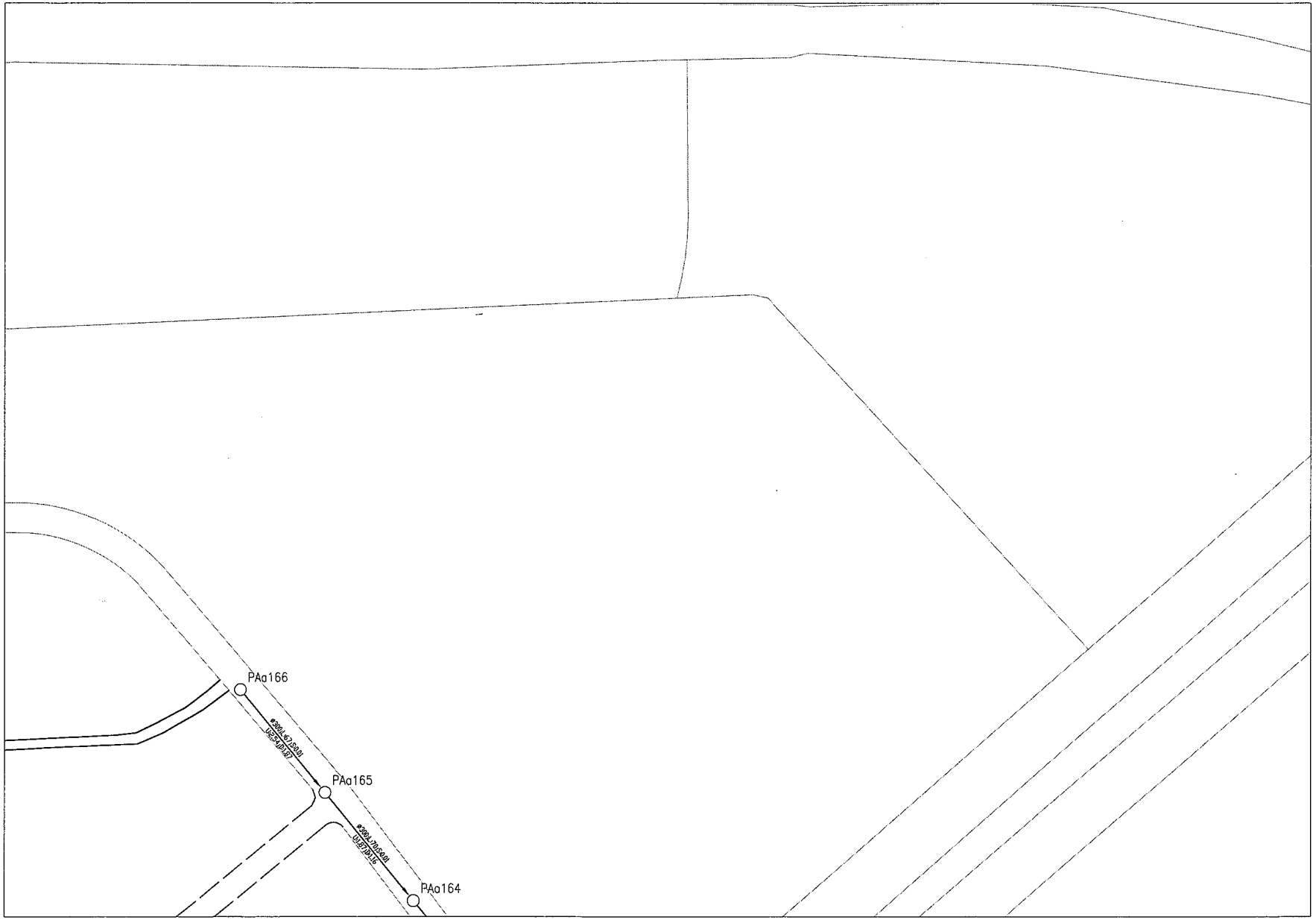

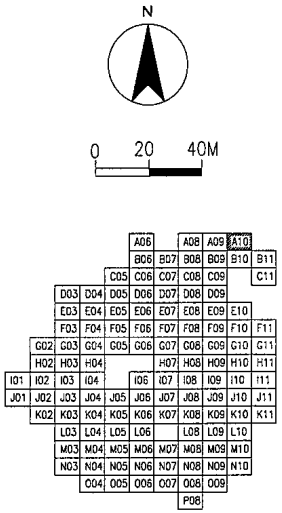

圖例：

- ⟶：污水流向
- ○ PA001：人孔及人孔編號
- ø：管徑
- L：管線長度
- S：管線坡度
- U：上游管底高程
- D：下游管底高程
- ═══：已開闢計劃道路
- ═══：未開闢計劃道路
- ═══：既成道路
- ---：未闢道路規劃管線

台南縣政府

核定		日期	
複審		日期	
初審		日期	

台南縣永康地區污水下水道系統 BOT可行性評估

永康市污水下水道系統圖(A10)

專業技師簽證

CECI

繪圖	詹淑惠	品保		修正者	說明	日期
設計		核定				
初核		技師				
日期		圖號				

開發單位：「網址：www.tainan.gov.tw，電話：06-635648」

設計單位：「事務信箱：service@ceci.org.tw，網址：www.ceci.org.tw，電話：02-27363567，傳真：02-23778602，計畫編號：93584，圖號編碼：

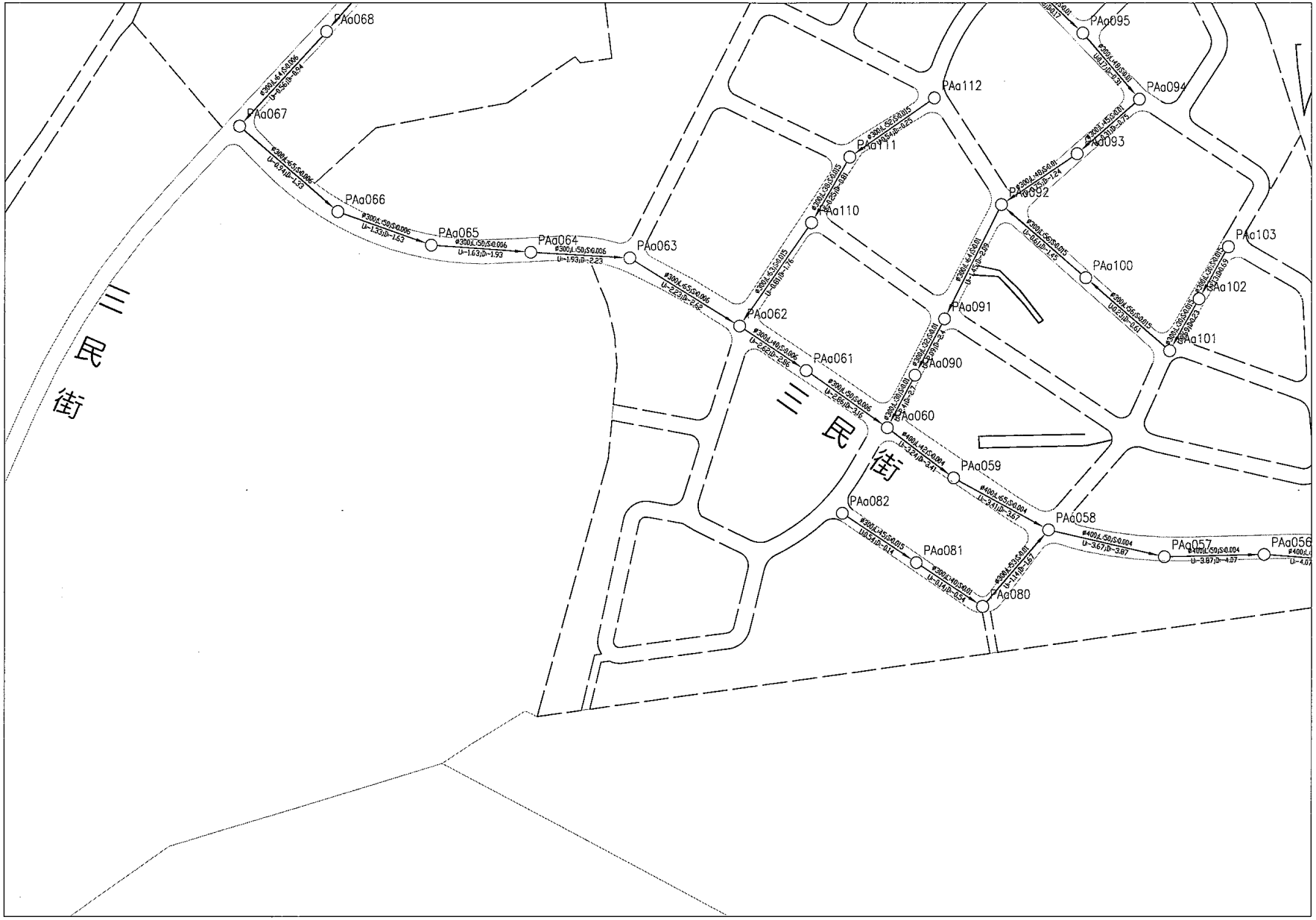

圖例：

→：污水流向

○ PA001：人孔及人孔編號

ø：管徑

L：管線長度

S：管線坡度

U：上游管底高程

D：下游管底高程

═══：已開闢計劃道路

═══：未開闢計劃道路

═══：既成道路

---：未闢道路規劃管線

台南縣政府

核定		日期	
複審		日期	
初審		日期	

台南縣永康地區污水下水道系統 BOT可行性評估

永康市污水下水道系統圖(B06)

專業技師簽證

CECI

繪圖	詹淑惠	品保		修正者	說明	日期
設計		核定				
初核		技師				
日期		圖號				

開發單位：「網址：www.tainan.gov.tw，電話：06-635648」

設計單位：「聯絡信箱：service@ceci.org.tw，網址：www.ceci.org.tw，電話：02-27363567，傳真：02-23778602，計畫編號：93584，標號編寫：

N

0 20 40M

				A06		A08	A09	A10		
				B06	B07	B08	B09	B10	B11	
			C05	C06	C07	C08	C09		C11	
		D03	D04	D05	D06	D07	D08	D09		
		E03	E04	E05	E06	E07	E08	E09	E10	
		F03	F04	F05	F06	F07	F08	F09	F10	F11
	G02	G03	G04	G05	G06	G07	G08	G09	G10	G11
	H02	H03	H04			H07	H08	H09	H10	H11
I01	I02	I03	I04		I06	I07	I08	I09	I10	I11
J01	J02	J03	J04	J05	J06	J07	J08	J09	J10	J11
	K02	K03	K04	K05	K06	K07	K08	K09	K10	K11
		L03	L04	L05	L06		L08	L09	L10	
		M03	M04	M05	M06	M07	M08	M09	M10	
		N03	N04	N05	N06	N07	N08	N09	N10	
			O04	O05	O06	O07	O08	O09		
							P08			

圖例：

→：污水流向

○ PA001：人孔及人孔編號

ø：管徑

L：管線長度

S：管線坡度

U：上游管底高程

D：下游管底高程

═══：已開闢計劃道路

═══：未開闢計劃道路

═══：既成道路

----：未闢道路規劃管線

台南縣政府

核定		日期	
複審		日期	
初審		日期	

台南縣永康地區污水下水道系統
BOT可行性評估

永康市污水下水道系統圖(B07)

專業技師簽證

CECI

繪圖	詹禮惠	品保	
設計		核定	
初核		技師	
日期		圖號	

修正者	說明	日期

開發單位：「網址：www.tainan.gov.tw，電話：06-6355648」

設計單位：「聯絡信箱：service@ceci.org.tw，網址：www.ceci.org.tw，電話：02-27363567，傳真：02-23778602，計畫編號：93584，機號縮寫：

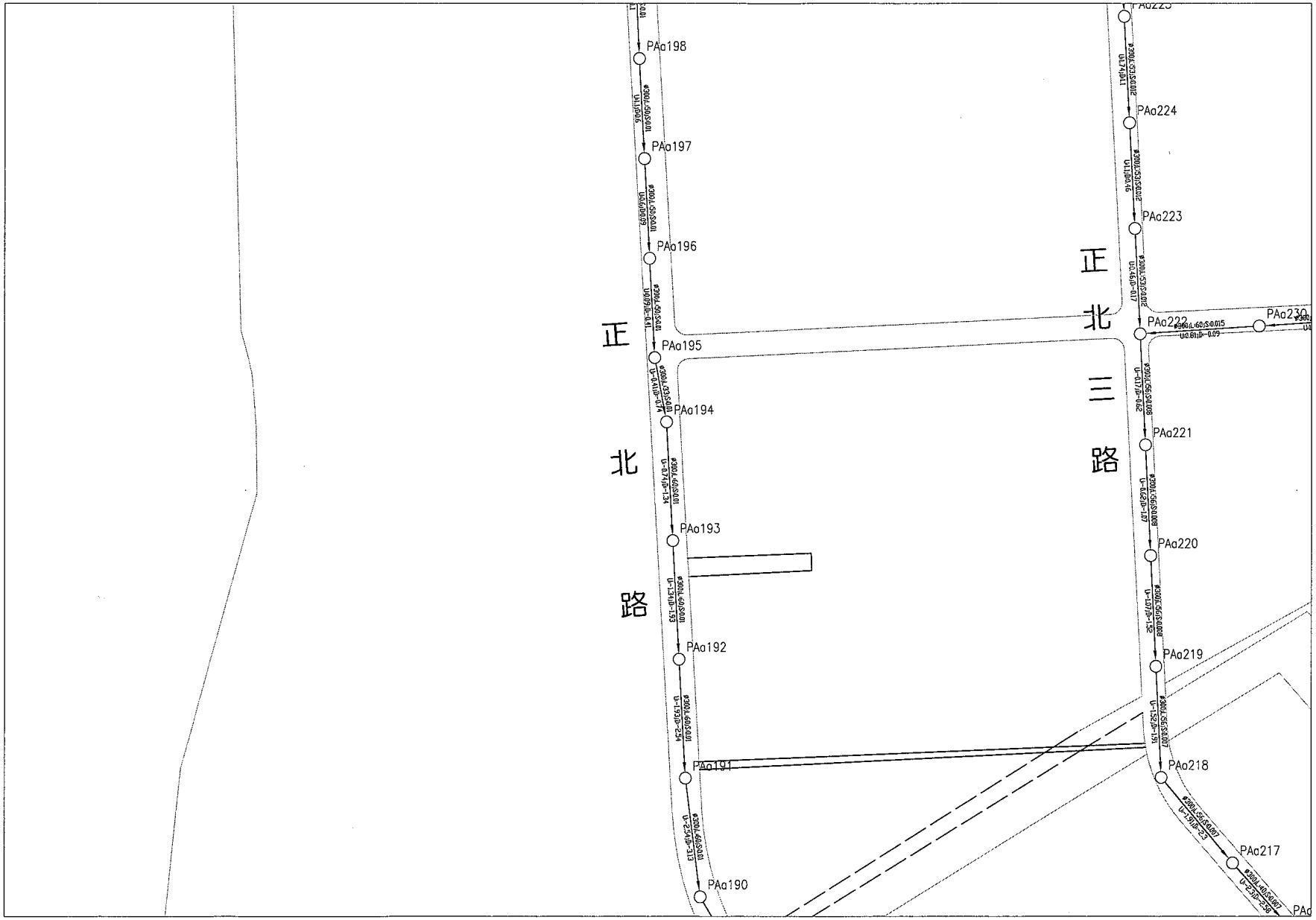

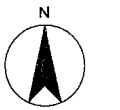

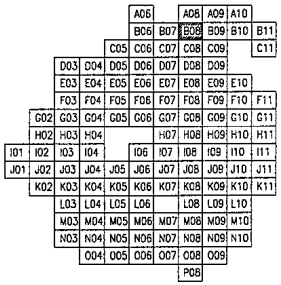

圖例：

→：污水流向

○ PA001：人孔及人孔編號

ø：管徑

L：管線長度

S：管線坡度

U：上游管底高程

D：下游管底高程

═══：已開闢計劃道路

═══：未開闢計劃道路

═══：既成道路

---：未闢道路規劃管線

台南縣政府

核定		日期	
複審		日期	
初審		日期	

台南縣永康地區污水下水道系統
BOT可行性評估

永康市污水下水道系統圖(B08)

專業技師簽證

CECI

繪圖	詹淑惠	品保		修正者	說明	日期
設計		核定				
初核		技師				
日期		圖號				

開發單位：「網址：www.tainan.gov.tw，電話：06-635648」

設計單位：「聯絡信箱：service@ceci.org.tw，網址：www.ceci.org.tw，電話：02-27363567，傳真：02-23778602，計畫編號：93584，標號縮寫：

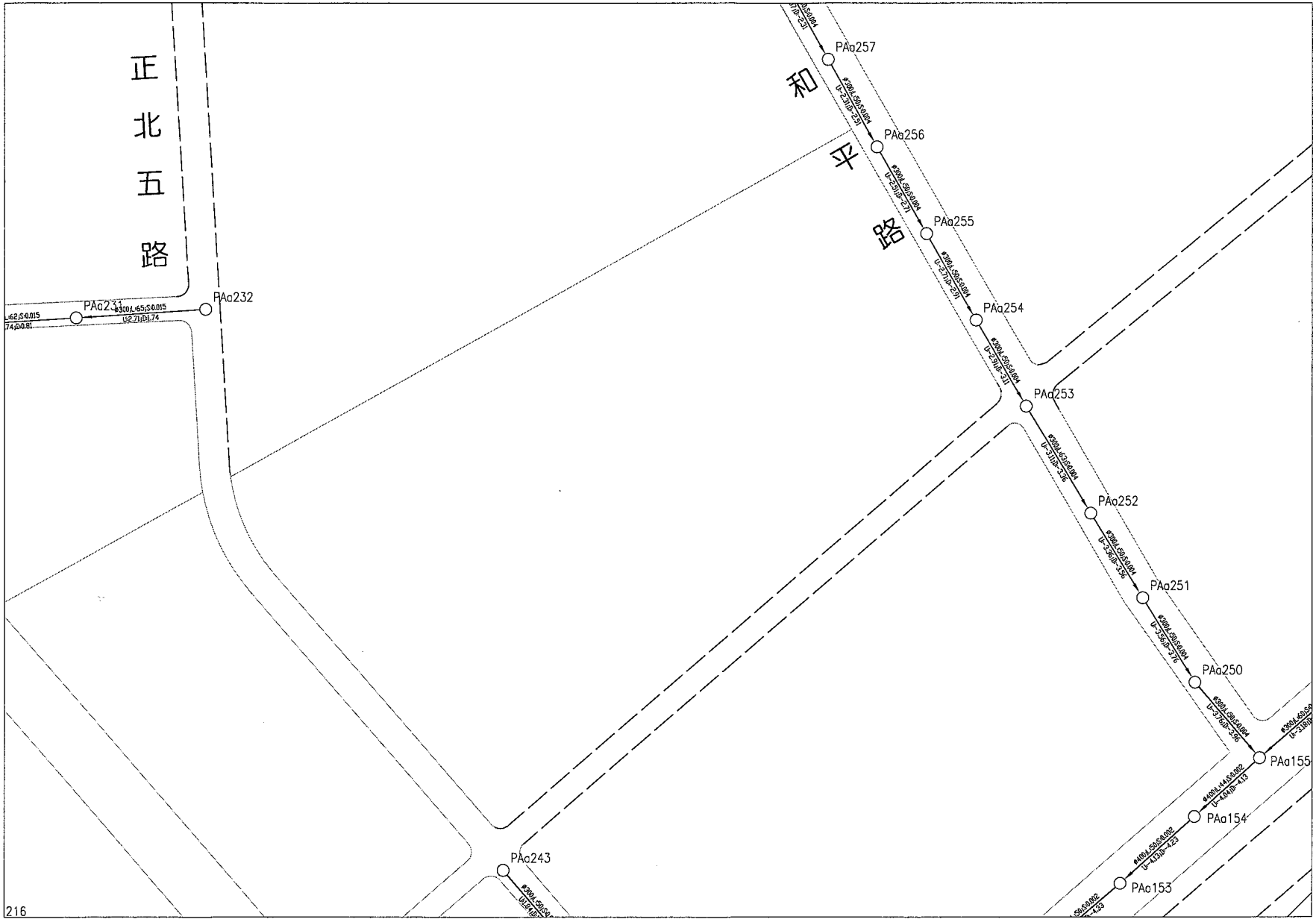

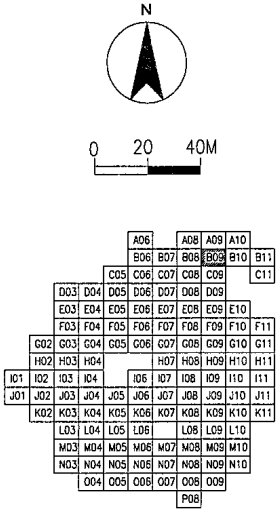

圖例：

→：污水流向

○ PA001：人孔及人孔編號

ø：管徑

L：管線長度

S：管線坡度

U：上游管底高程

D：下游管底高程

═══：已開闢計劃道路

═══：未開闢計劃道路

═══：既成道路

----：未闢道路規劃管線

台南縣政府

核定		日期	
複審		日期	
初審		日期	

台南縣永康地區污水下水道系統 BOT可行性評估

永康市污水下水道系統圖(B09)

專業技師簽證

CECI

繪圖	盧淑惠	品保		修正者	說明	日期
設計		核定				
初核		技師				
日期		圖號				

開發單位：「網址：www.tainan.gov.tw，電話：06-635648」

設計單位：「聯絡信箱：service@ceci.org.tw，網址：www.ceci.org.tw，電話：02-27363567，傳真：02-23778602，計畫編號：93584，標號縮寫：

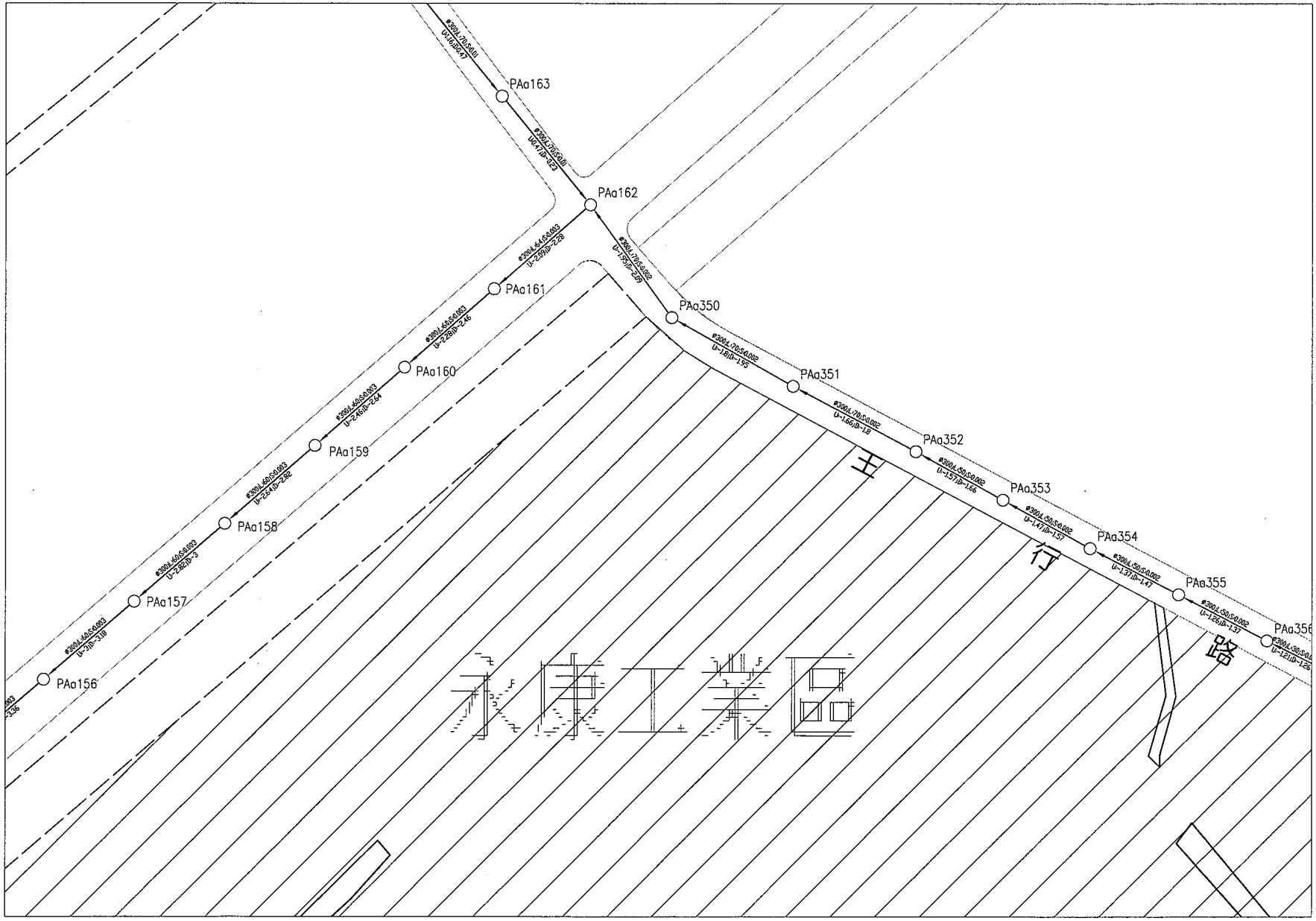

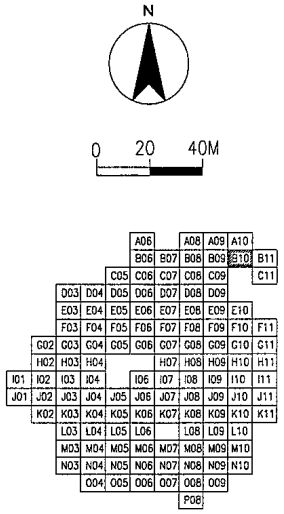

圖例：

- ⟶：污水流向
- ○ PA001：人孔及人孔編號
- ø：管徑
- L：管線長度
- S：管線坡度
- U：上游管底高程
- D：下游管底高程
- ═══：已開闢計劃道路
- ═══：未開闢計劃道路
- ═══：既成道路
- ----：未闢道路規劃管線

台南縣政府

核定		日期	
複審		日期	
初審		日期	

台南縣永康地區污水下水道系統 BOT可行性評估

永康市污水下水道系統圖(B10)

專業技師簽證

CECI

繪圖	詹淑惠	品保		修正者	說明	日期
設計		核定				
初核		技師				
日期		圖號				

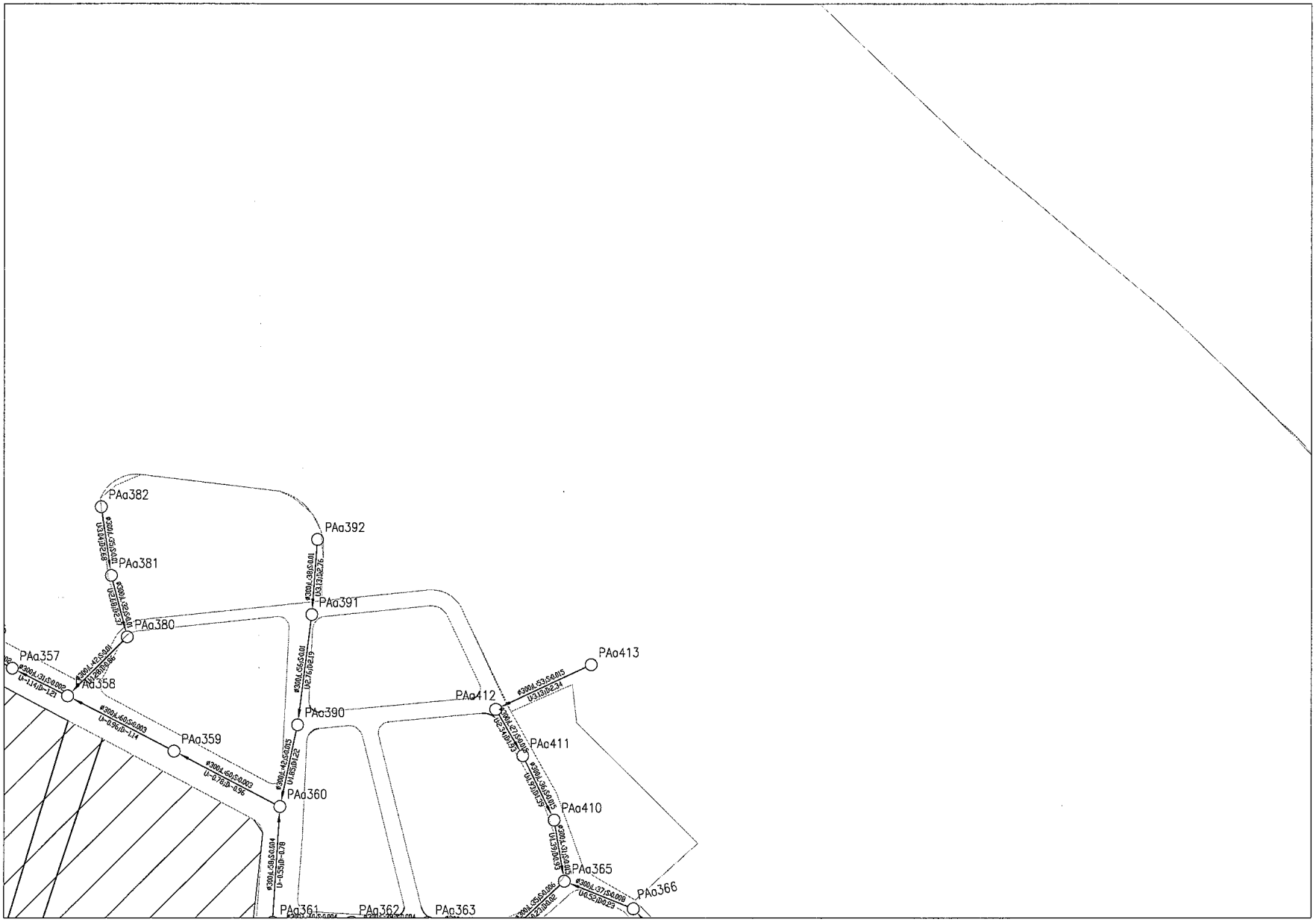

N

0 20 40M

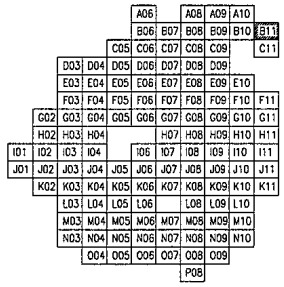

圖例：

→：污水流向

○ PA001：人孔及人孔編號

ø：管徑

L：管線長度

S：管線坡度

U：上游管底高程

D：下游管底高程

═══：已開闢計劃道路

═══：未開闢計劃道路

═══：既成道路

---：未闢道路規劃管線

台南縣政府

核定		日期	
複審		日期	
初審		日期	

台南縣永康地區污水下水道系統 BOT可行性評估

永康市污水下水道系統圖(B11)

專業技師簽證

CECI

繪圖		品保	
設計		核定	
初核		技師	
日期		圖號	

修正者	說明	日期

開發單位：「網址：www.tainan.gov.tw，電話：06-635648」

設計單位：「聯絡信箱：service@ceci.org.tw，網址：www.ceci.org.tw，電話：02-27363567，傳真：02-23778602，計畫編號：93584，標號編寫：

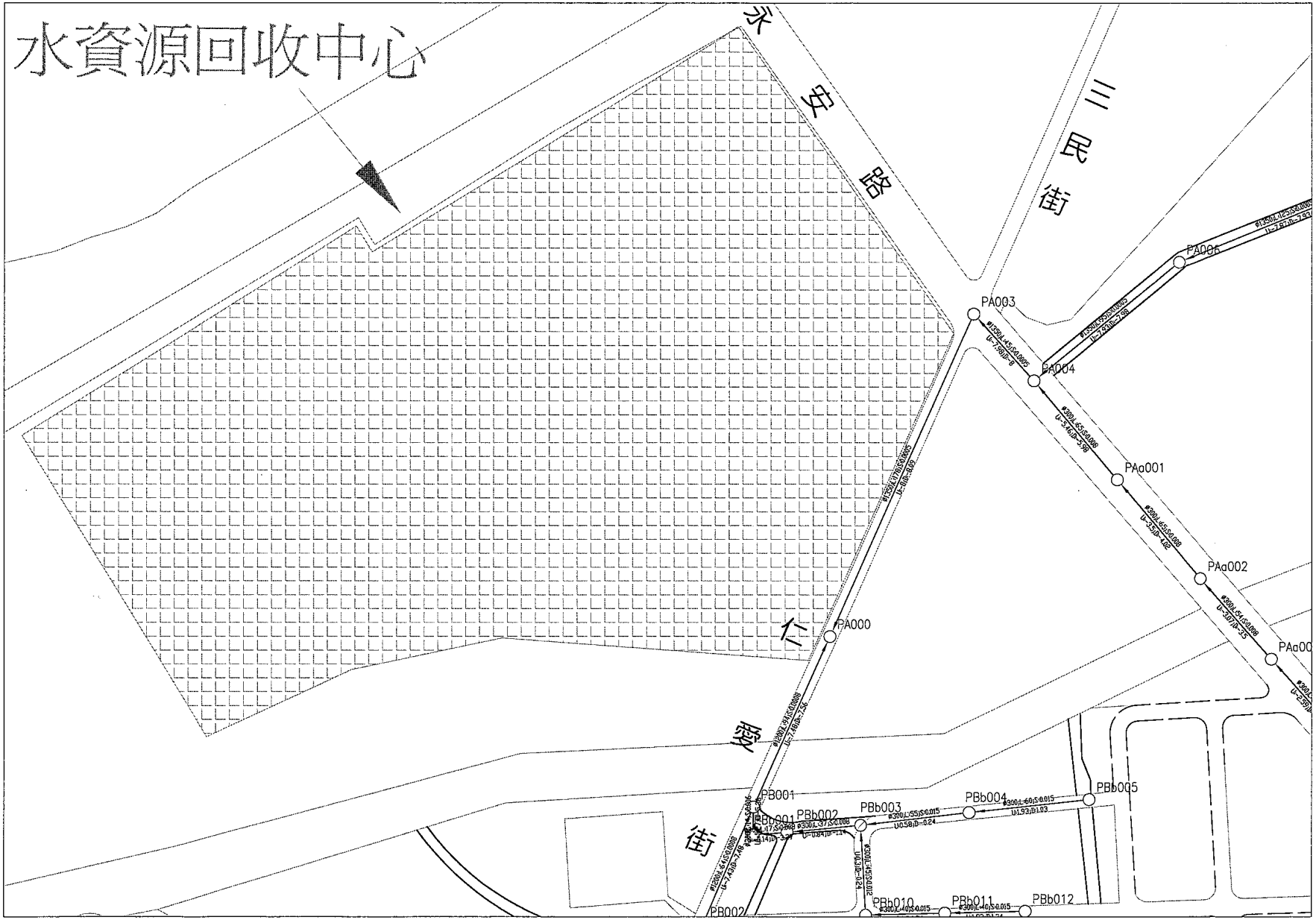

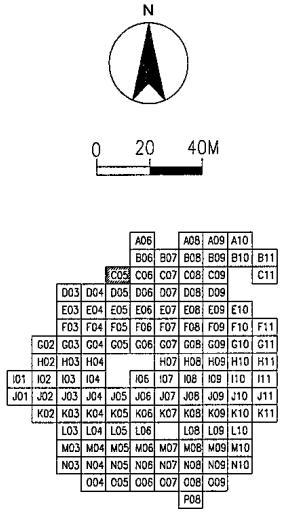

圖例：

- ⟶：污水流向
- PA001：人孔及人孔編號
- ø：管徑
- L：管線長度
- S：管線坡度
- U：上游管底高程
- D：下游管底高程
- ═══：已開闢計劃道路
- ═══：未開闢計劃道路
- ═══：既成道路
- ---：未闢道路規劃管線

台南縣政府	核定		日期	台南縣永康地區污水下水道系統 BOT可行性評估	專業技師簽證
	複審		日期	永康市污水下水道系統圖(C05)	
	初審		日期		

CECI

繪圖	詹淑惠	品保		修正者	說明	日期
設計		核定				
初核		技師				
日期		圖號				

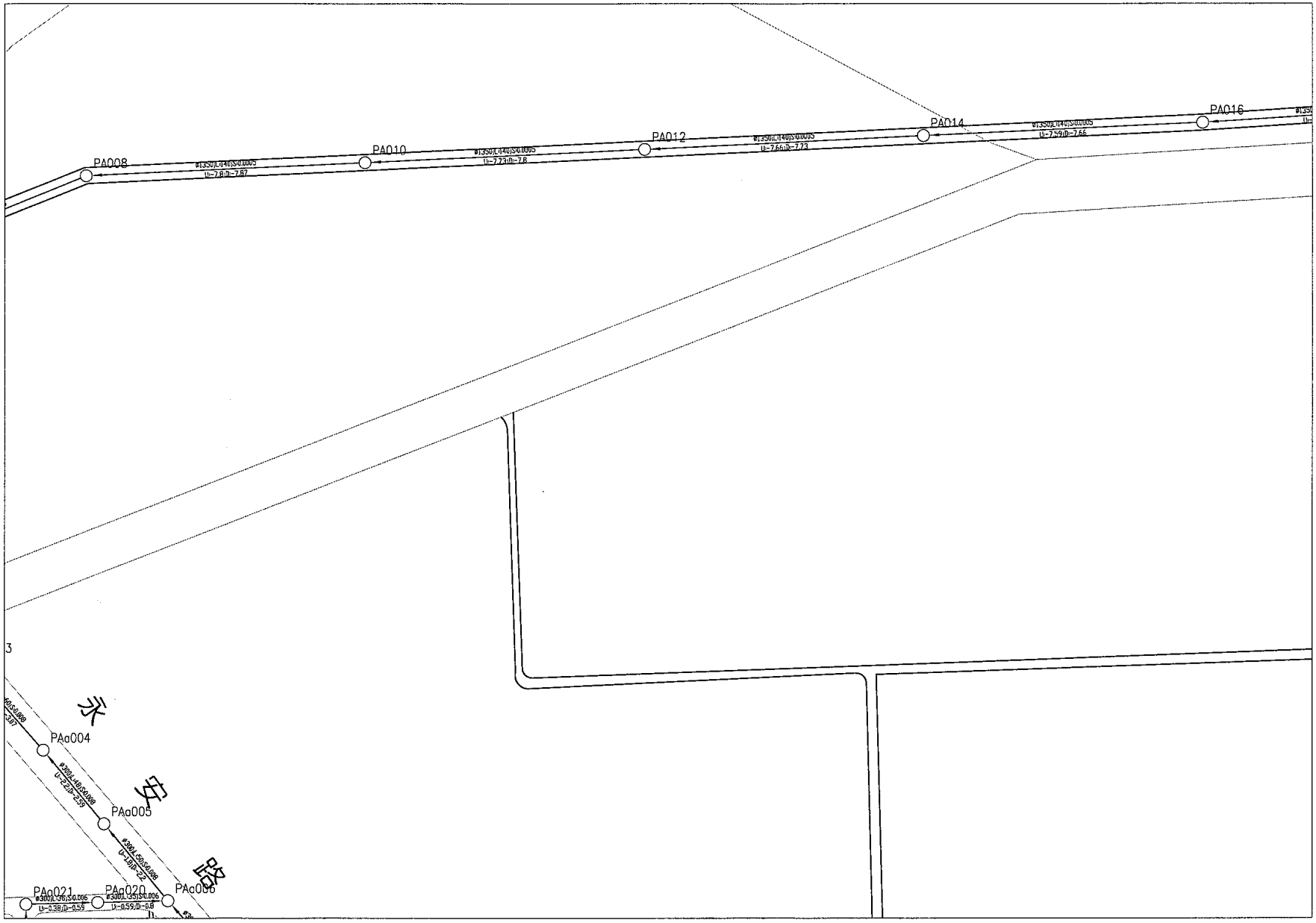

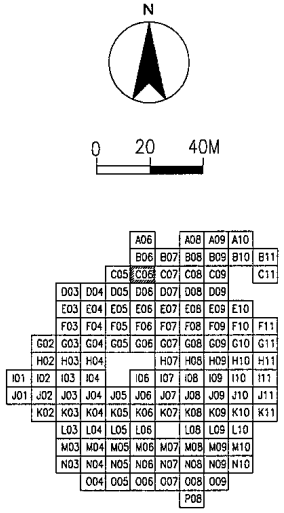

圖例：

→：污水流向

PA001：人孔及人孔編號

ø：管徑

L：管線長度

S：管線坡度

U：上游管底高程

D：下游管底高程

═：已開闢計劃道路

═：未開闢計劃道路

═：既成道路

---：未闢道路規劃管線

台南縣政府

核定		日期	
複審		日期	
初審		日期	

台南縣永康地區污水下水道系統 BOT可行性評估

永康市污水下水道系統圖(C06)

專業技師簽證

CECI

繪圖	詹淑惠	品保		修正者	說明	日期
設計		核定				
初核		技師				
日期		圖號				

開發單位：「網址：www.tainan.gov.tw，電話：06-635648」

設計單位：「聯絡信箱：service@ceci.org.tw，網址：www.ceci.org.tw，電話：02-27363567，傳真：02-23778602，計畫編號：93584，標號編寫：

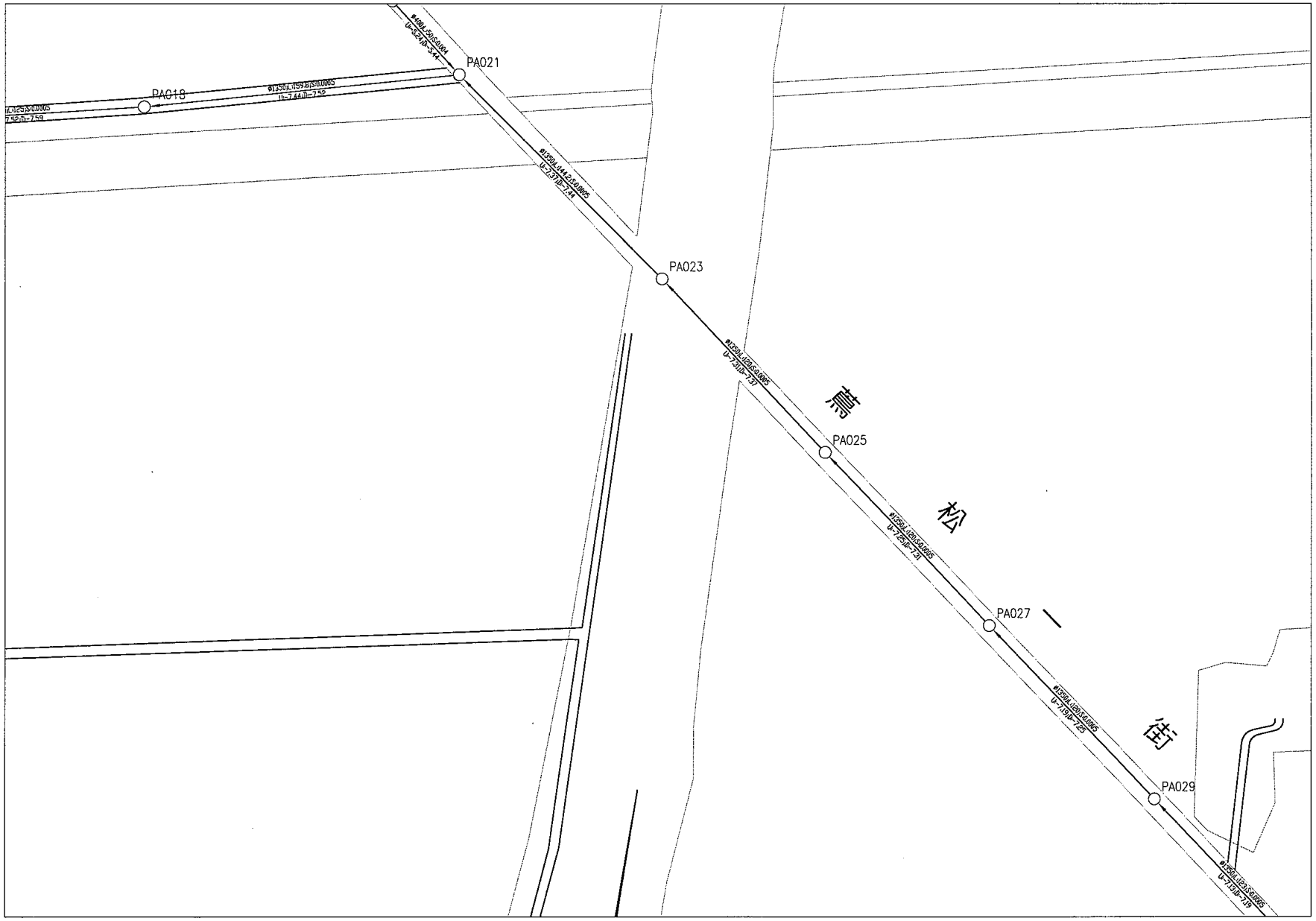

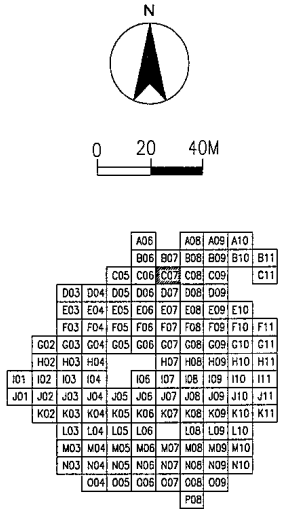

圖例：

→：污水流向
○ PA001：人孔及人孔編號
ø：管徑
L：管線長度
S：管線坡度
U：上游管底高程
D：下游管底高程
═══：已開闢計劃道路
═══：未開闢計劃道路
═══：既成道路
---：未闢道路規劃管線

台南縣政府

核定		日期	
複審		日期	
初審		日期	

台南縣永康地區污水下水道系統 BOT可行性評估

永康市污水下水道系統圖(C07)

專業技師簽證

CECI

繪圖	詹凝惠	品保		修正者	說明	日期
設計		核定				
初核		技師				
日期		圖號				

開發單位：「網址：www.tainan.gov.tw，電話：06-635648」

設計單位：「聯絡信箱：service@ceci.org.tw，網址：www.ceci.org.tw，電話：02-27363567，傳真：02-23778602，計畫編號：93584，機號縮寫：

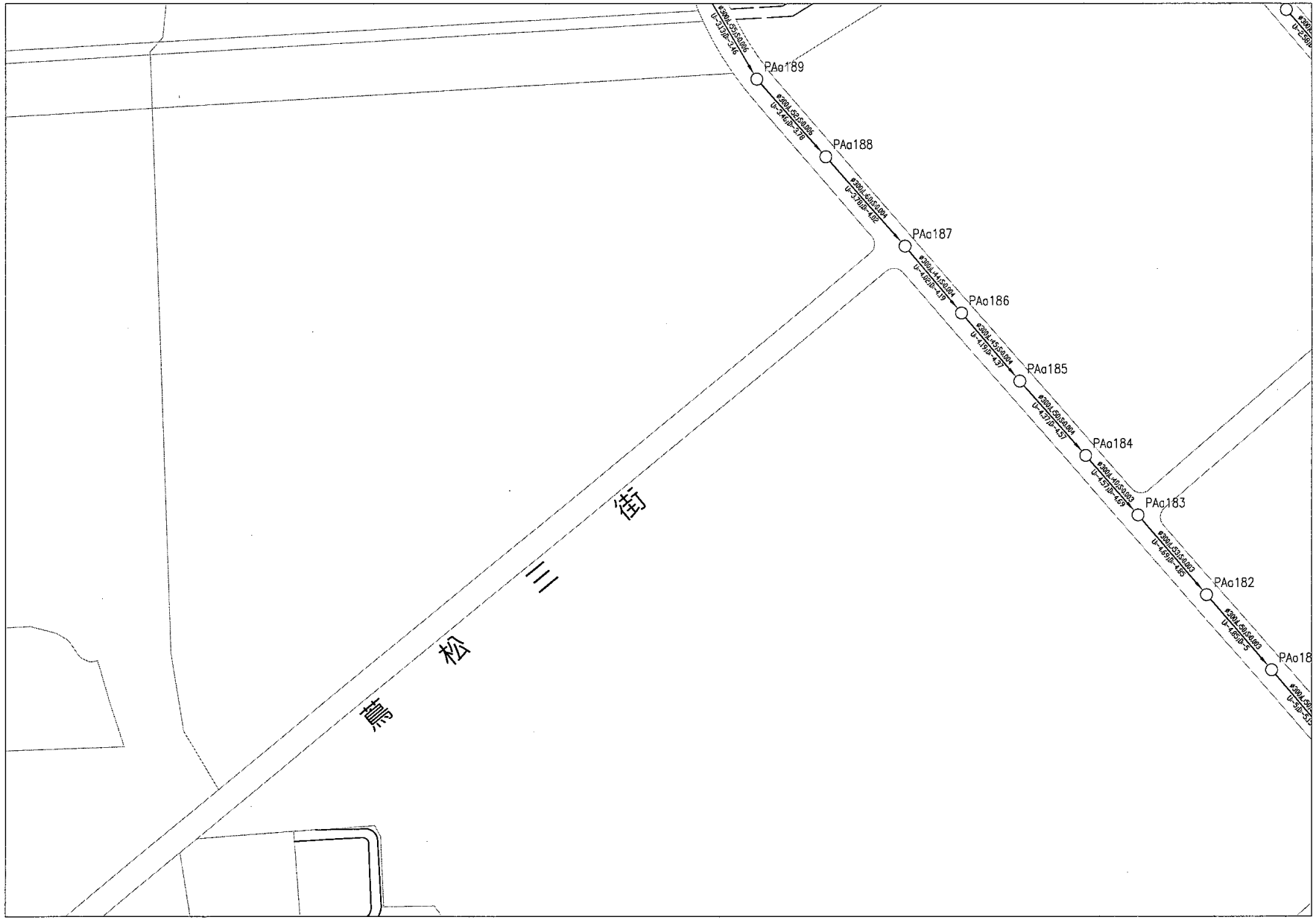

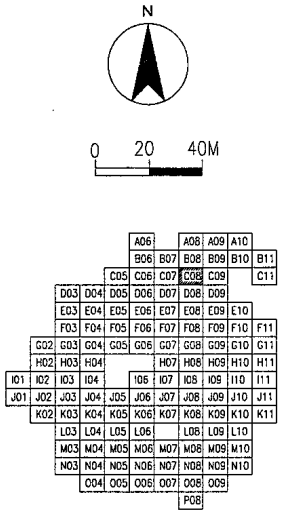

圖例：

- ⟶：污水流向
- PA001：人孔及人孔編號
- ø：管徑
- L：管線長度
- S：管線坡度
- U：上游管底高程
- D：下游管底高程
- ：已開闢計劃道路
- ：未開闢計劃道路
- ：既成道路
- ：未闢道路規劃管線

台南縣政府

核定		日期	
複審		日期	
初審		日期	

台南縣永康地區污水下水道系統 BOT可行性評估

永康市污水下水道系統圖(C08)

專業技師簽證

CECI

繪圖	詹淑惠	品保		修正者	說明	日期
設計		核定				
初核		技師				
日期		圖號				

開發單位：「網址：www.tainan.gov.tw，電話：06-635648」

設計單位：「聯絡信箱：service@ceci.org.tw，網址：www.ceci.org.tw，電話：02-27363567，傳真：02-23778602，計畫編號：93584，標號縮寫：

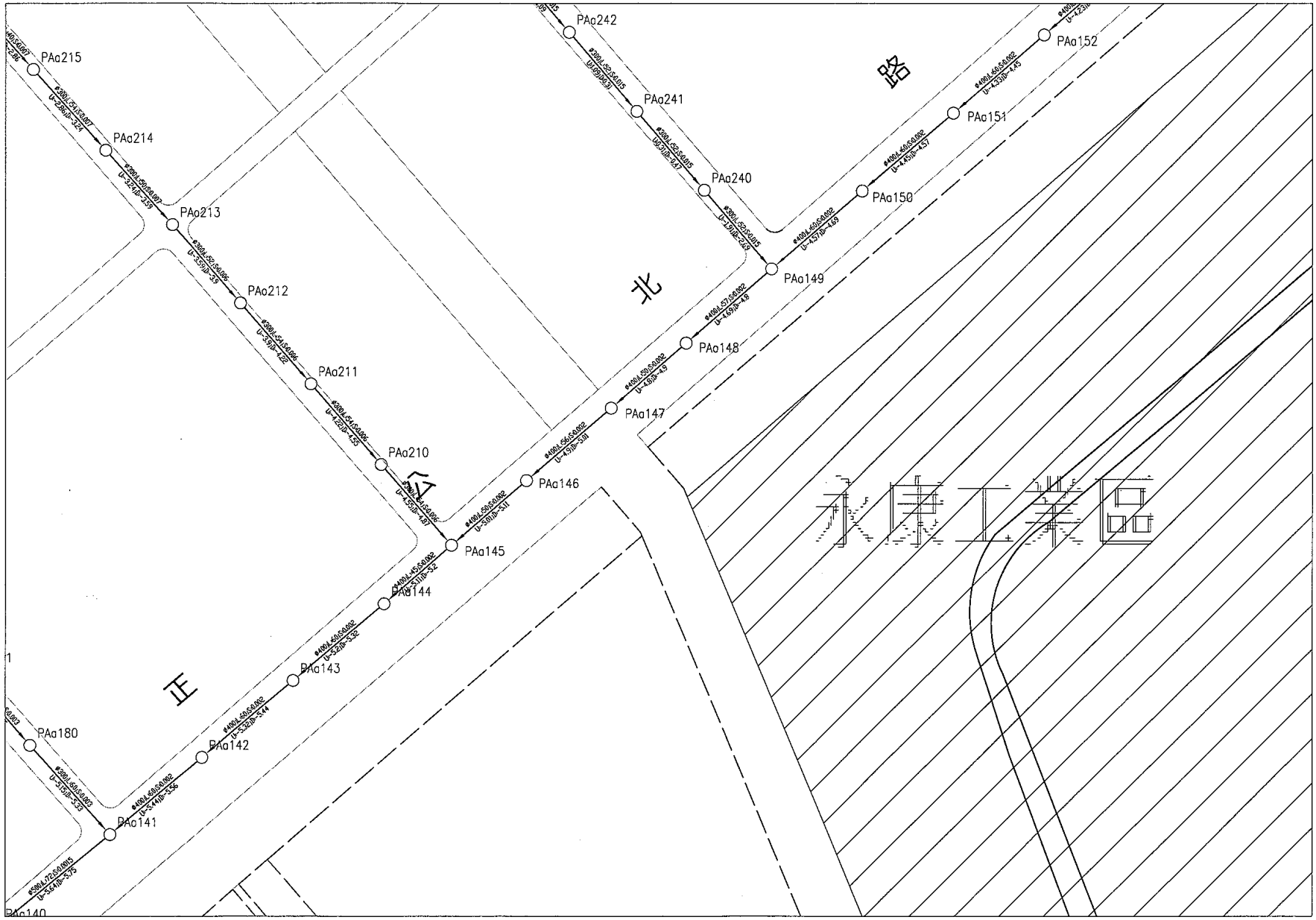

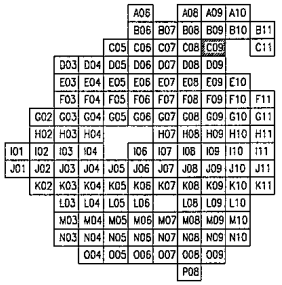

圖例：

→：污水流向

○ PA001：人孔及人孔編號

ø：管徑

L：管線長度

S：管線坡度

U：上游管底高程

D：下游管底高程

═══：已開關計劃道路

═══：未開關計劃道路

═══：既成道路

----：未關道路規劃管線

台南縣政府

核定		日期	
覆審		日期	
初審		日期	

台南縣永康地區污水下水道系統 BOT可行性評估

永康市污水下水道系統圖(C09)

專業技師簽證

CECI

				修正者	說明	日期
繪圖		品保				
設計		核定				
初核		技師				
日期		圖號				

開發單位：「網址：www.tainan.gov.tw，電話：06-635648」

設計單位：「聯絡信箱：service@ceci.org.tw，網址：www.ceci.org.tw，電話：02-27363567，傳真：02-23778602，計畫編號：93584，標號縮寫：

N

0 20 40M

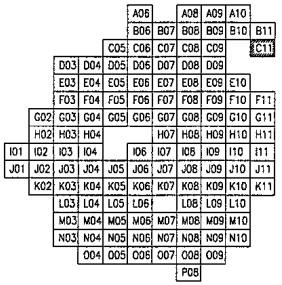

圖例：

→：污水流向

○ PA001：人孔及人孔編號

ø：管徑

L：管線長度

S：管線坡度

U：上游管底高程

D：下游管底高程

═══：已開闢計劃道路

═══：未開闢計劃道路

═══：既成道路

----：未闢道路規劃管線

台南縣政府

核定		日期	
複審		日期	
初審		日期	

台南縣永康地區污水下水道系統
BOT可行性評估

永康市污水下水道系統圖(C11)

專業技師簽證

CECI

繪圖	詹淑惠	品保	
設計		核定	
初核		技師	
日期		圖號	

修正者	說明	日期

開發單位：「網址：www.tainan.gov.tw，電話：06-635648」

設計單位：「聯絡信箱：service@ceci.org.tw，網址：www.ceci.org.tw，電話：02-27363557，傳真：02-23778602，計畫編號：93584，標號編碼：

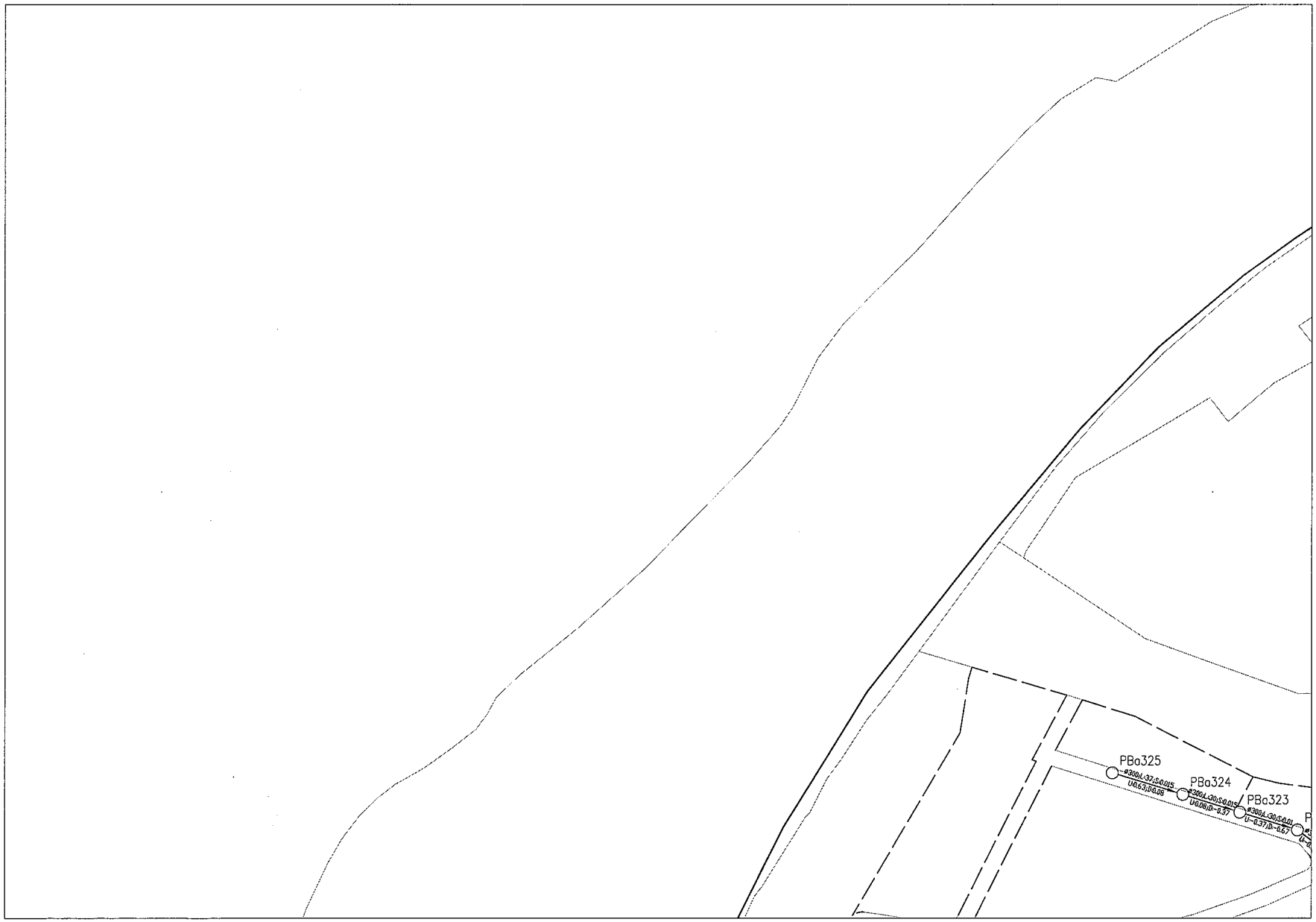

N

0 20 40M

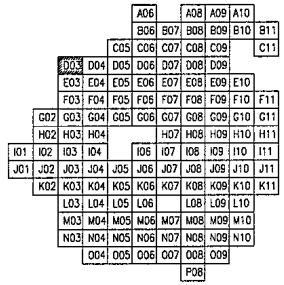

圖例：

→：污水流向

PA001：人孔及人孔編號

ø：管徑

L：管線長度

S：管線坡度

U：上游管底高程

D：下游管底高程

═══：已開闢計劃道路

═══：未開闢計劃道路

═══：既成道路

---：未闢道路規劃管線

台南縣政府

核定		日期	
複審		日期	
初審		日期	

台南縣永康地區污水下水道系統
BOT可行性評估

永康市污水下水道系統圖(D03)

專業技師簽證

CECI

繪圖	產製要	品保		修正者	說明	日期
設計		核定				
初核		技師				
日期		圖號				

開發單位：「網址：www.tainan.gov.tw，電話：06-6355648」

設計單位：「聯絡信箱：service@ceci.org.tw，網址：www.ceci.org.tw，電話：02-27363567，傳真：02-23778602，計畫編號：93584，圖號編碼：

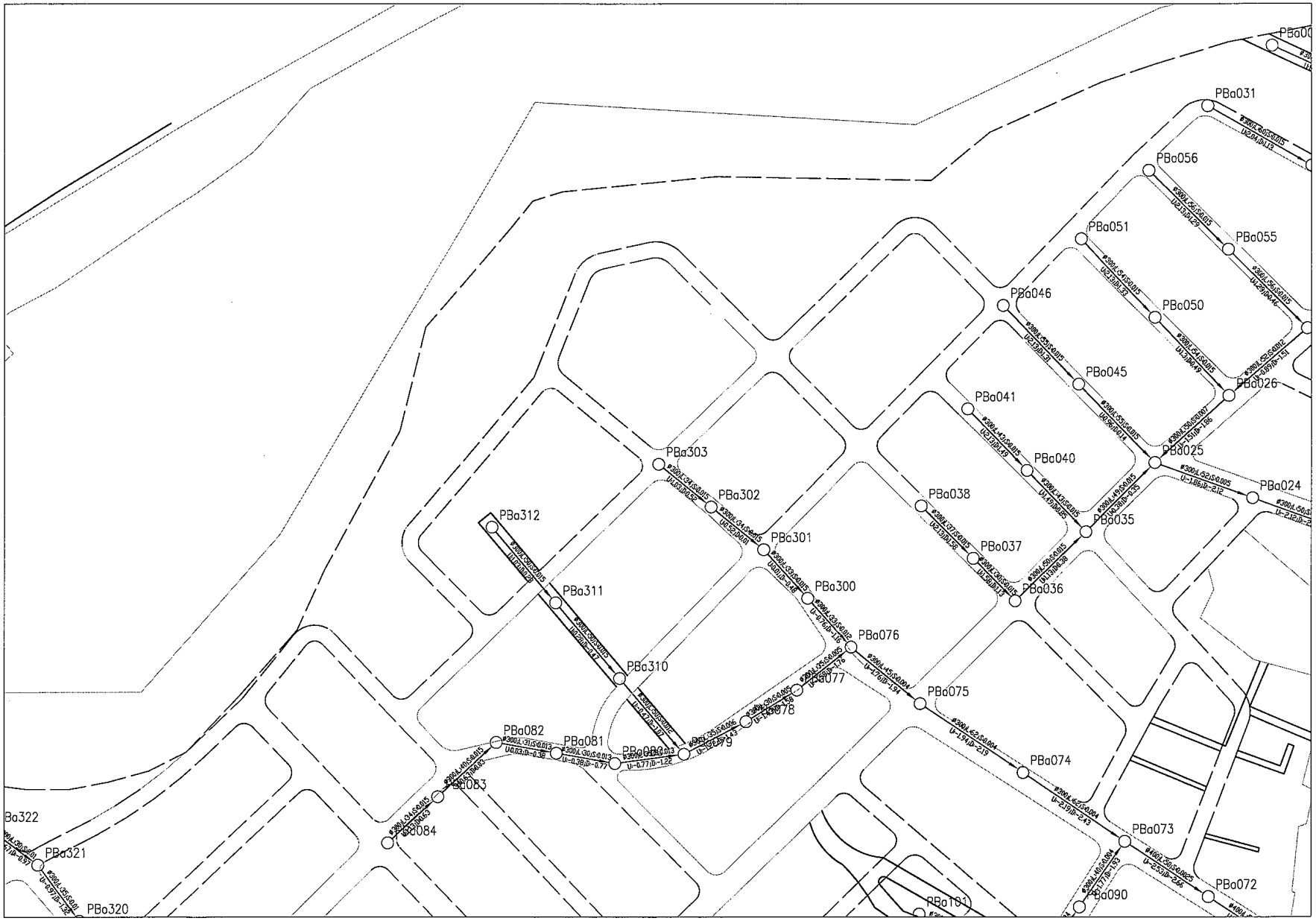

N

0 20 40M

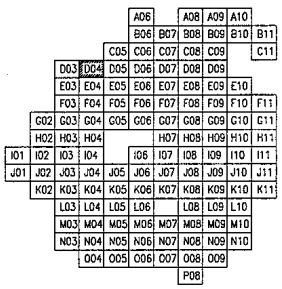

圖例：

→：污水流向

○ PA001：人孔及人孔編號

ø：管徑

L：管線長度

S：管線坡度

U：上游管底高程

D：下游管底高程

：已開闢計劃道路

：未開闢計劃道路

：既成道路

---：未闢道路規劃管線

台南縣政府

核定		日期	
複審		日期	
初審		日期	

台南縣永康地區污水下水道系統 BOT可行性評估

永康市污水下水道系統圖(D04)

專業技師簽證

CECI

繪圖	詹淑惠	品保		修正者	說明	日期
設計		核定				
初核		技師				
日期		圖號				

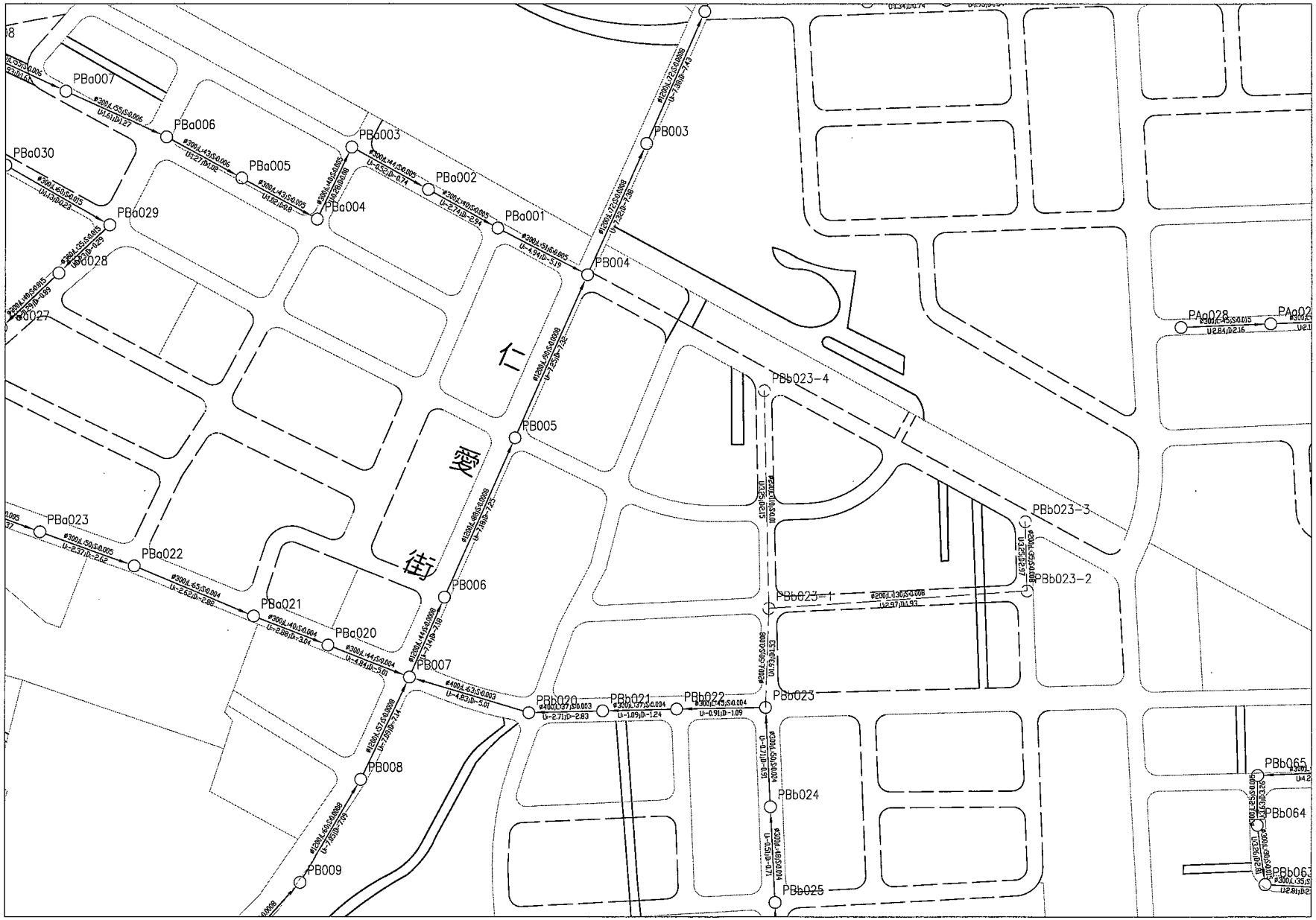

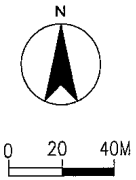

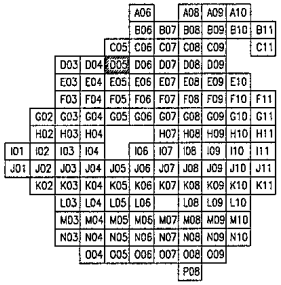

圖例：

→：污水流向

PA001：人孔及人孔編號

ø：管徑

L：管線長度

S：管線坡度

U：上游管底高程

D：下游管底高程

═══：已開闢計劃道路

═══：未開闢計劃道路

═══：既成道路

---：未闢道路規劃管線

台南縣政府

核定		日期	
複審		日期	
初審		日期	

台南縣永康地區污水下水道系統 BOT可行性評估

永康市污水下水道系統圖(D05)

專業技師簽證

CECI

繪圖	詹淑惠	品保		修正者	說明	日期
設計		核定				
初核		技師				
日期		圖號				

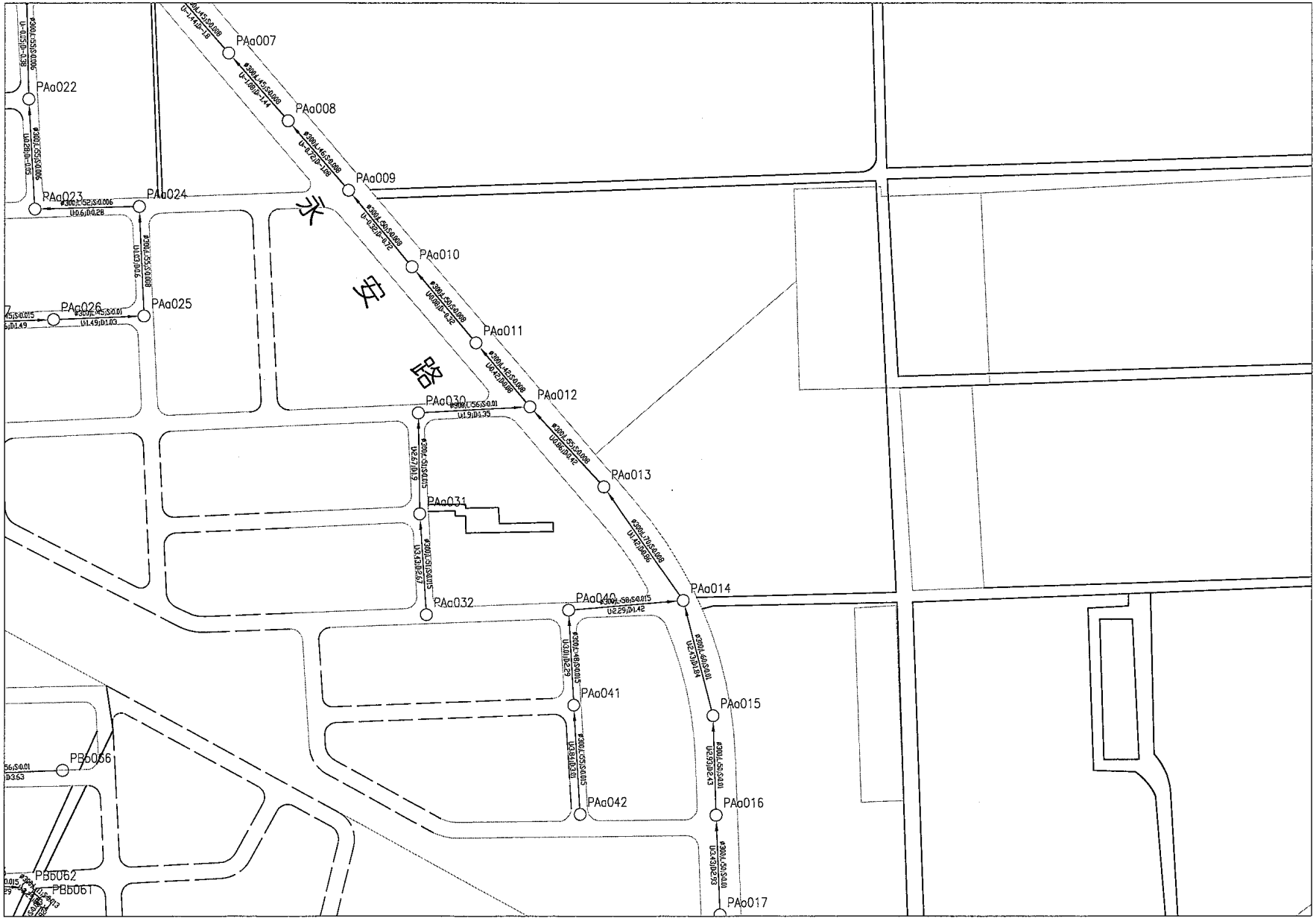

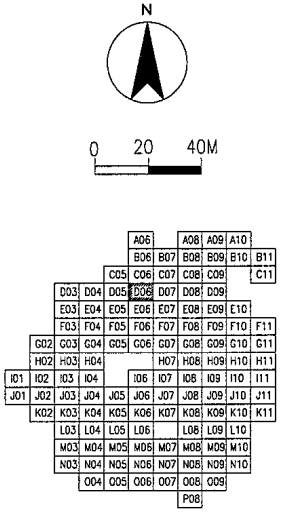

圖例：

→：污水流向

○ PA001：人孔及人孔編號

ø：管徑

L：管線長度

S：管線坡度

U：上游管底高程

D：下游管底高程

═══：已開闢計劃道路

═══：未開闢計劃道路

═══：既成道路

---：未闢道路規劃管線

台南縣政府

核定		日期	
複審		日期	
初審		日期	

台南縣永康地區污水下水道系統 BOT可行性評估

永康市污水下水道系統圖(D06)

專業技師簽證

CECI

				修正者	說明	日期
繪圖		品保				
設計		核定				
初核		技師				
日期		圖號				

開發單位：「網址：www.tainan.gov.tw，電話：06-635648」

設計單位：「聯絡信箱：service@ceci.org.tw，網址：www.ceci.org.tw，電話：02-27363567，傳真：02-23778602，計畫編號：93584，標號編號：



N

0 20 40M

				A06			A08	A09	A10	
				B06	B07	B08	B09	B10		B11
			C05	C06	C07	C08	C09			C11
		D03	D04	D05	D06	D07	D08	D09		
		E03	E04	E05	E06	E07	E08	E09	E10	
		F03	F04	F05	F06	F07	F08	F09	F10	F11
	G02	G03	G04	G05	G06	G07	G08	G09	G10	G11
	H02	H03	H04			H07	H08	H09	H10	H11
I01	I02	I03	I04		I06	I07	I08	I09	I10	I11
J01	J02	J03	J04	J05	J06	J07	J08	J09	J10	J11
	K02	K03	K04	K05	K06	K07	K08	K09	K10	K11
		L03	L04	L05	L06		L08	L09	L10	
		M03	M04	M05	M06	M07	M08	M09	M10	
		N03	N04	N05	N06	N07	N08	N09	N10	
			O04	O05	O06	O07	O08	O09		
							P08			

圖例：

→：污水流向

○ PA001：人孔及人孔編號

ø：管徑

L：管線長度

S：管線坡度

U：上游管底高程

D：下游管底高程

═══：已開闢計劃道路

═══：未開闢計劃道路

═══：既成道路

---：未闢道路規劃管線

台南縣政府

核定		日期	
複審		日期	
初審		日期	

台南縣永康地區污水下水道系統 BOT可行性評估

永康市污水下水道系統圖(D07)

專業技師簽證

CECI

繪圖	詹淑惠	品保		修正者	說明	日期
設計		核定				
初核		技師				
日期		圖號				

開發單位：「網址：www.tainan.gov.tw，電話：06-6356548」

設計單位：「聯絡信箱：service@ceci.org.tw，網址：www.ceci.org.tw，電話：02-27363567，傳真：02-23778602，計畫編號：93584，種號縮寫：

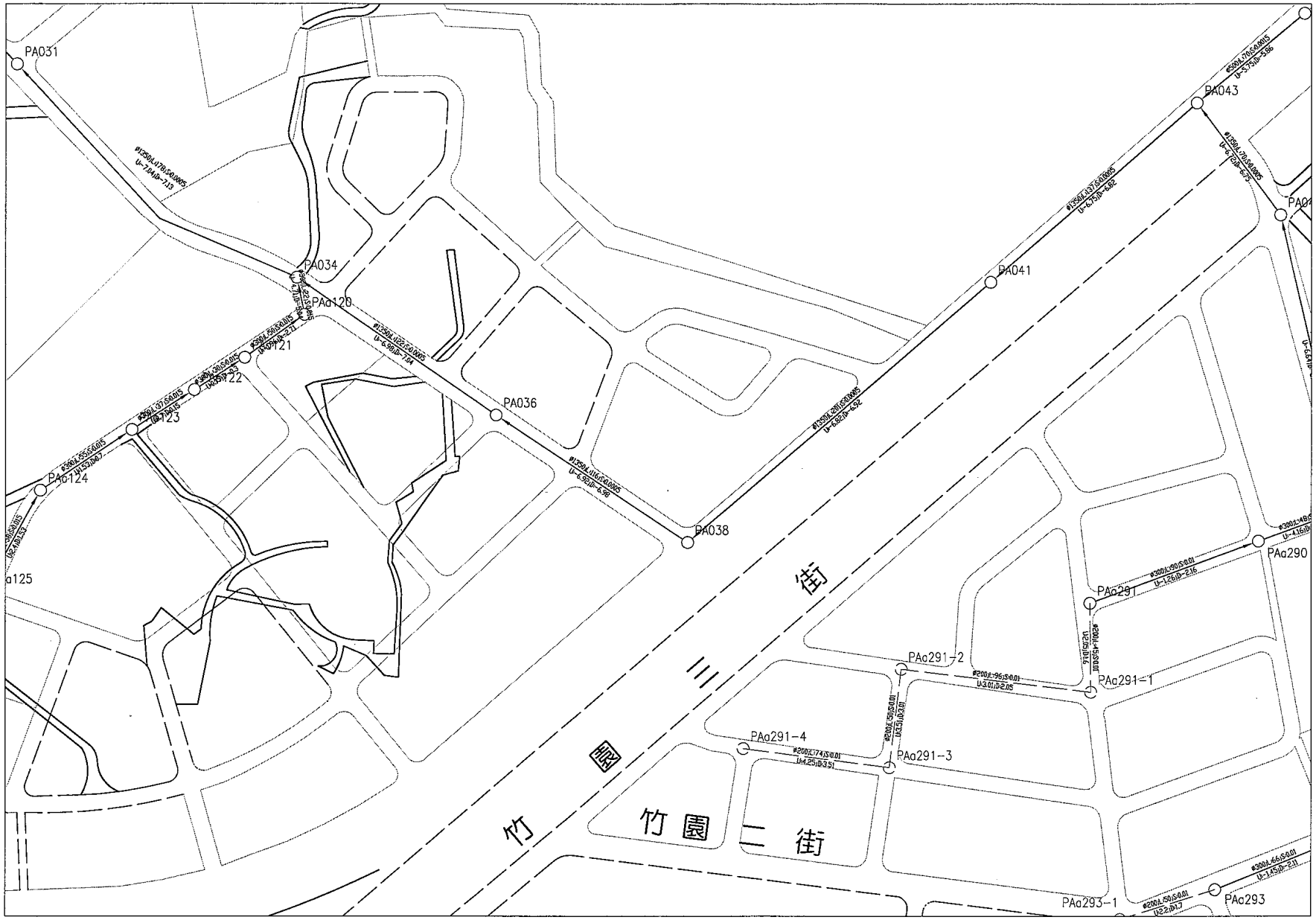

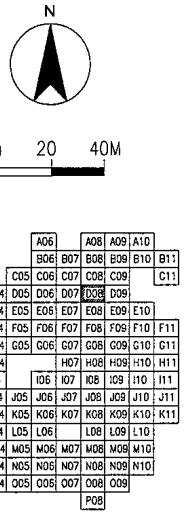

圖例：

→：污水流向

○ PA001：人孔及人孔編號

ø：管徑

L：管線長度

S：管線坡度

U：上游管底高程

D：下游管底高程

═══：已開闢計劃道路

═══：未開闢計劃道路

═══：既成道路

---：未闢道路規劃管線

台南縣政府

核定		日期	
複審		日期	
初審		日期	

台南縣永康地區污水下水道系統
BOT可行性評估

永康市污水下水道系統圖(D08)

專業技師簽證

CECI

繪圖	詹淑惠	品保		修正者	說明	日期
設計		核定				
初核		技師				
日期		圖號				

開發單位：「網址：www.tainan.gov.tw，電話：06-6356485」

設計單位：「聯絡信箱：service@ceci.org.tw，網址：www.ceci.org.tw，電話：02-27363567，傳真：02-23778602，計畫編號：93584，標號編號：

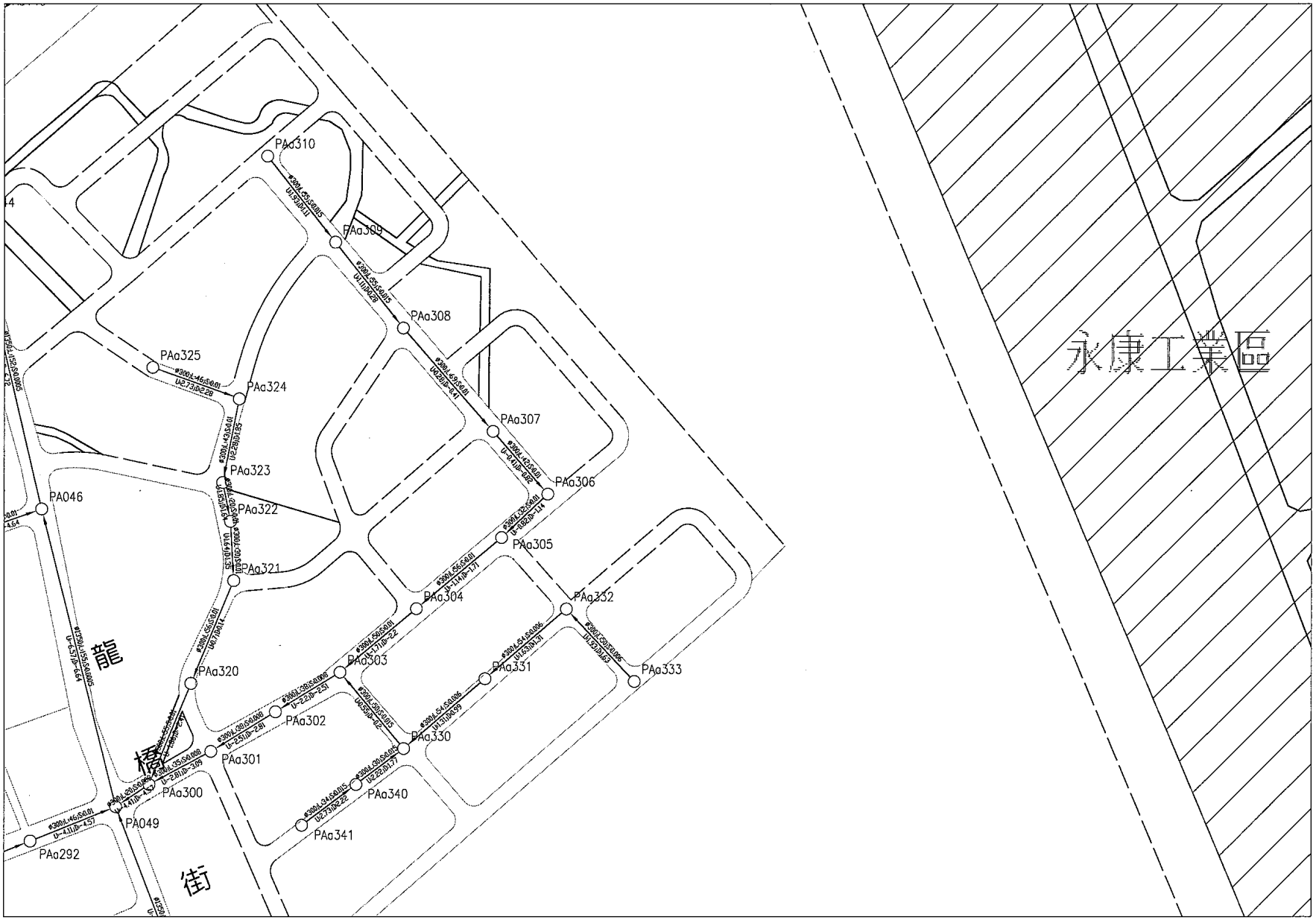

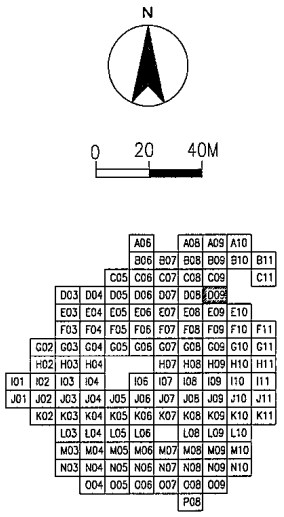

圖例：

→：污水流向

○ PA001：人孔及人孔編號

ø：管徑

L：管線長度

S：管線坡度

U：上游管底高程

D：下游管底高程

═══：已開闢計劃道路

- - -：未開闢計劃道路

═══：既成道路

- - -：未闢道路規劃管線

台南縣政府

核定		日期	
複審		日期	
初審		日期	

台南縣永康地區污水下水道系統 BOT可行性評估

永康市污水下水道系統圖(D09)

專案技師簽證

CECI

繪圖	詹淑惠	品保		修正者	說明	日期
設計		核定				
初核		技師				
日期		圖號				

開發單位：「網址：www.tainan.gov.tw，電話：06-635648」

設計單位：「聯絡信箱：service@ceci.org.tw，網址：www.ceci.org.tw，電話：02-27363567，傳真：02-23778602，計畫編號：93584，標號縮寫：

N

0 20 40M

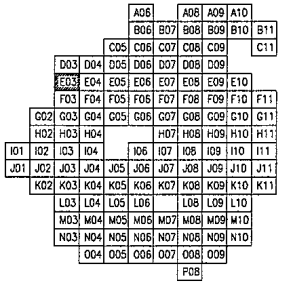

圖例：

→：污水流向

○ PA001：人孔及人孔編號

ø：管徑

L：管線長度

S：管線坡度

U：上游管底高程

D：下游管底高程

═══：已開闢計劃道路

═══：未開闢計劃道路

═══：既成道路

---：未闢道路規劃管線

台南縣政府

核定		日期	
複審		日期	
初審		日期	

台南縣永康地區污水下水道系統 BOT可行性評估

永康市污水下水道系統圖(E03)

專業技師簽證

CECI

繪圖	詹淑惠	品保		修正者	說明	日期
設計		核定				
初核		技師				
日期		圖號				

開發單位：「網址：www.tainan.gov.tw，電話：06-635648」

設計單位：「聯絡信箱：service@ceci.org.tw，網址：www.ceci.org.tw，電話：02-27363567，傳真：02-23778602，計畫編號：93584，類號縮寫：

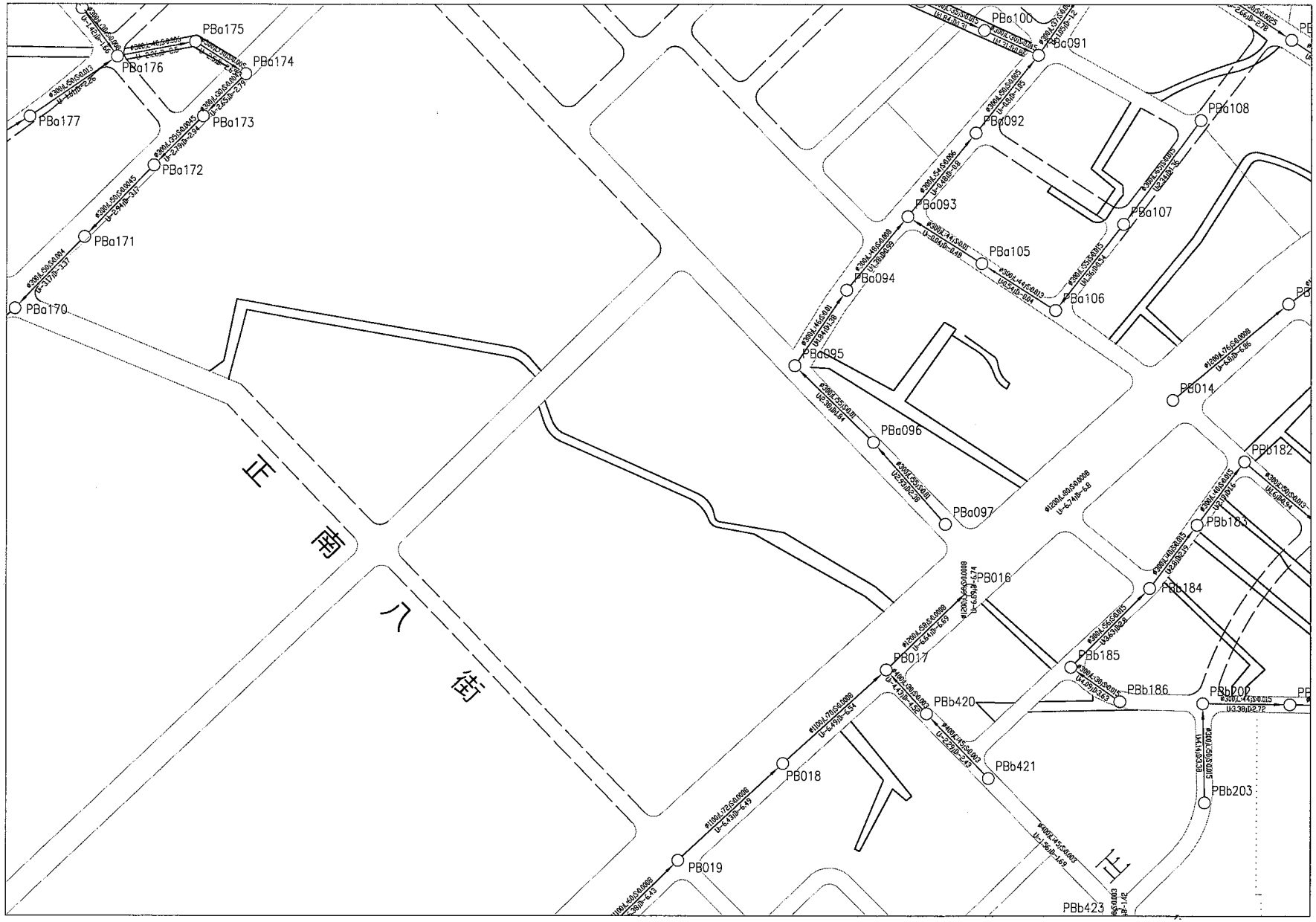

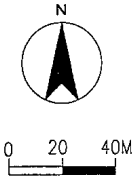

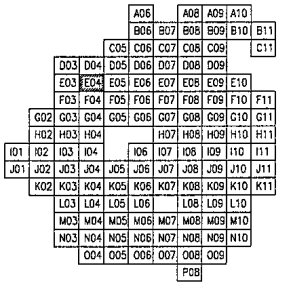

圖例：

- ⟶：污水流向
- PA001：人孔及人孔編號
- ø：管徑
- L：管線長度
- S：管線坡度
- U：上游管底高程
- D：下游管底高程
- ═══：已開闢計劃道路
- ═══：未開闢計劃道路
- ═══：既成道路
- ---：未開道路規劃管線

台南縣政府

核定		日期	
複審		日期	
初審		日期	

台南縣永康地區污水下水道系統 BOT可行性評估

永康市污水下水道系統圖(E04)

專業技師簽證

CECI

繪圖	詹淑惠	品保		修正者	說明	日期
設計		核定				
初核		技師				
日期		圖號				

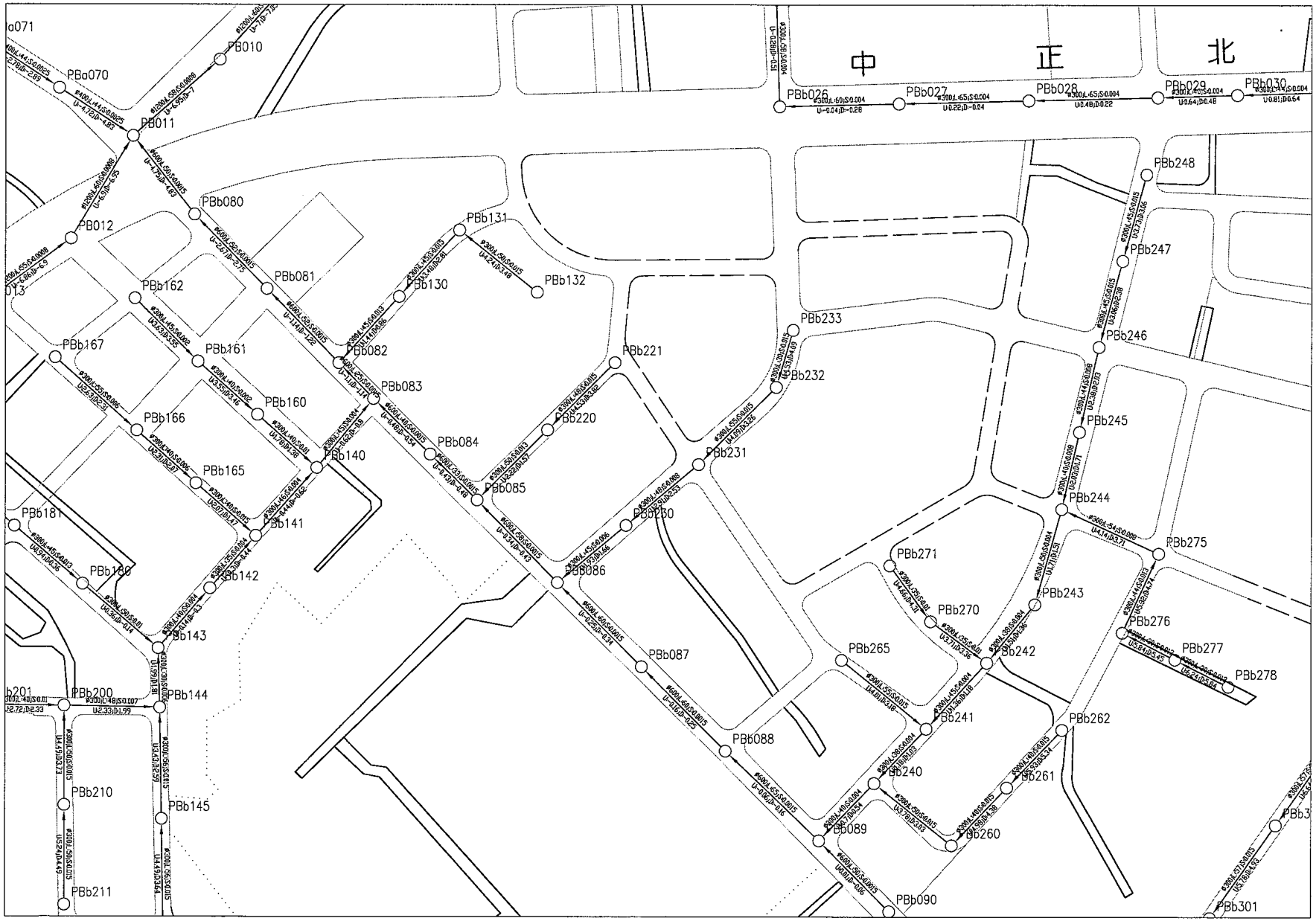

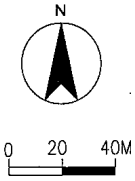

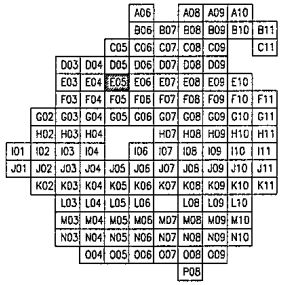

圖例：

- ⟶：污水流向
- PA001：人孔及人孔編號
- ø：管徑
- L：管線長度
- S：管線坡度
- U：上游管底高程
- D：下游管底高程
- ═══：已開闢計劃道路
- ═══：未開闢計劃道路
- ═══：既成道路
- ---：未關道路規劃管線

台南縣政府

核定		日期	
複審		日期	
初審		日期	

台南縣永康地區污水下水道系統 BOT可行性評估

永康市污水下水道系統圖(E05)

專業技師簽蓋

CECI

繪圖	詹淑惠	品保		修正者	說明	日期
設計		核定				
初核		技師				
日期		圖號				

開發單位：「網址：www.tainan.gov.tw，電話：06-635548」

設計單位：「聯絡信箱：service@ceci.org.tw，網址：www.ceci.org.tw，電話：02-27363567，傳真：02-23778602，計畫編號：93584，圖號縮寫：

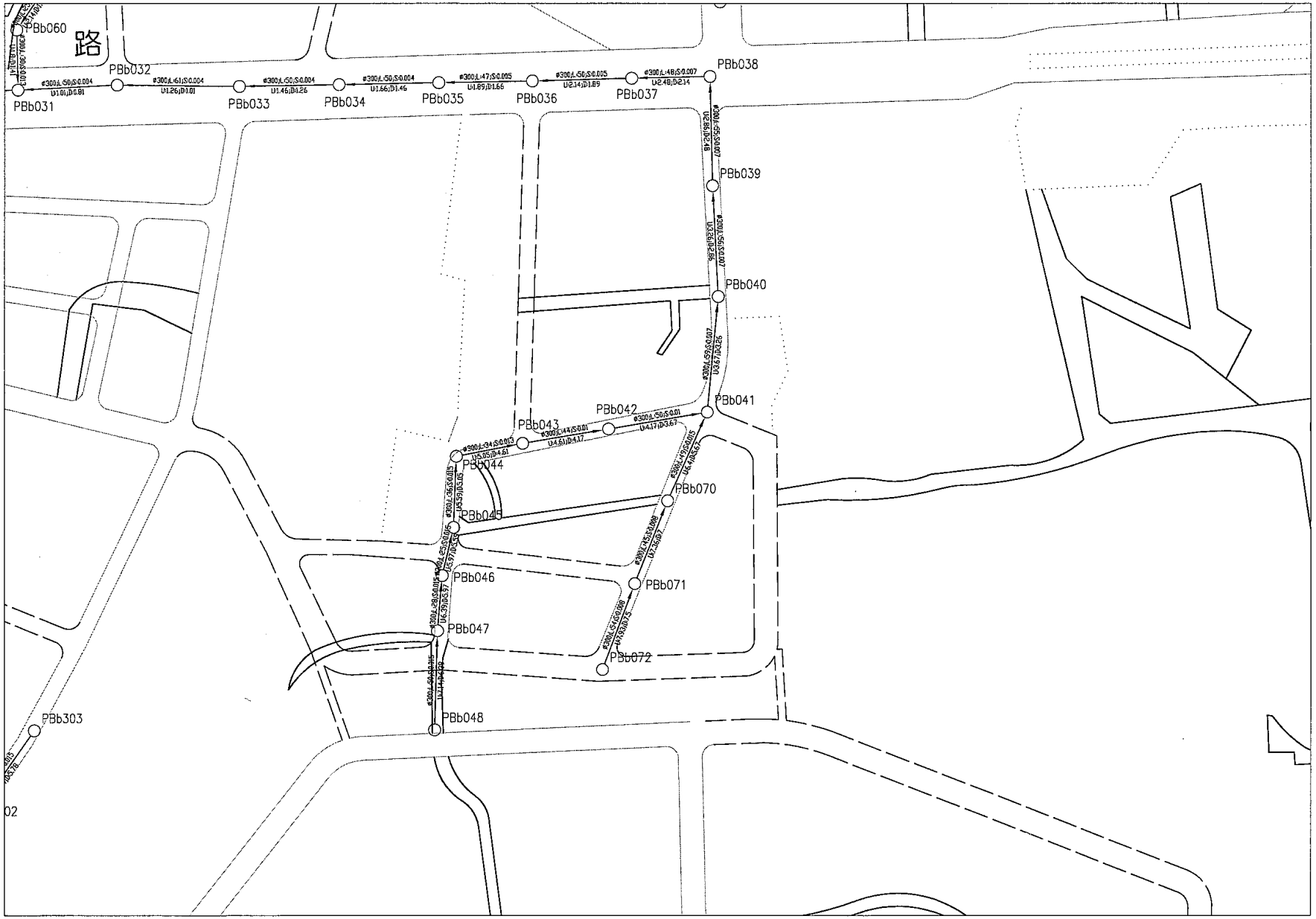

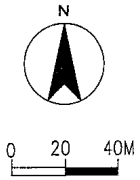

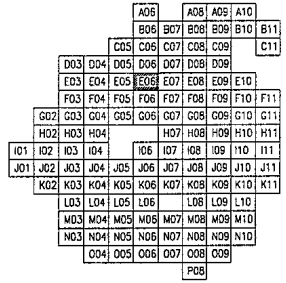

圖例：

- ⟶：污水流向
- PA001：人孔及人孔編號
- ø：管徑
- L：管線長度
- S：管線坡度
- U：上游管底高程
- D：下游管底高程
- ═══：已開闢計劃道路
- ═══：未開闢計劃道路
- ═══：既成道路
- ----：未闢道路規劃管線

台南縣政府

核定		日期	
複審		日期	
初審		日期	

台南縣永康地區污水下水道系統 BOT可行性評估

永康市污水下水道系統圖(E06)

專業技師簽證

CECI

繪圖	詹淑惠	品保	
設計		核定	
初核		技師	
日期		圖號	

修正者	說明	日期

開發單位：「網址：www.tainan.gov.tw，電話：06-635648」

設計單位：「聯絡信箱：service@ceci.org.tw，網址：www.ceci.org.tw，電話：02-27363567，傳真：02-23778602，計畫編號：93584，標號縮寫：

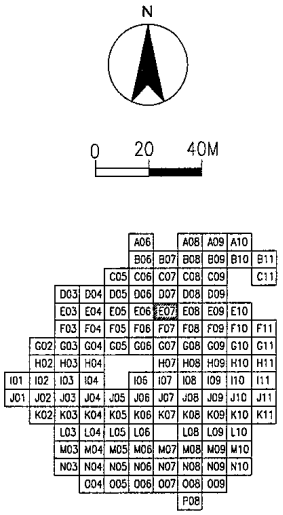

圖例：

→：污水流向

PA001：人孔及人孔編號

ø：管徑

L：管線長度

S：管線坡度

U：上游管底高程

D：下游管底高程

═══：已開闢計劃道路

═══：未開闢計劃道路

═══：既成道路

---：未闢道路規劃管線

台南縣政府

核定		日期	
複審		日期	
初審		日期	

台南縣永康地區污水下水道系統 BOT可行性評估

永康市污水下水道系統圖(E07)

專業技師簽章

CECI

繪圖	詹淑惠	品保		修正者	說明	日期
設計		核定				
初核		技師				
日期		圖號				

開發單位：「網址：www.tainan.gov.tw，電話：06-635648」

設計單位：「聯絡信箱：service@ceci.org.tw，網址：www.ceci.org.tw，電話：02-27363567，傳真：02-23778602，計畫編號：93584，標號編碼：

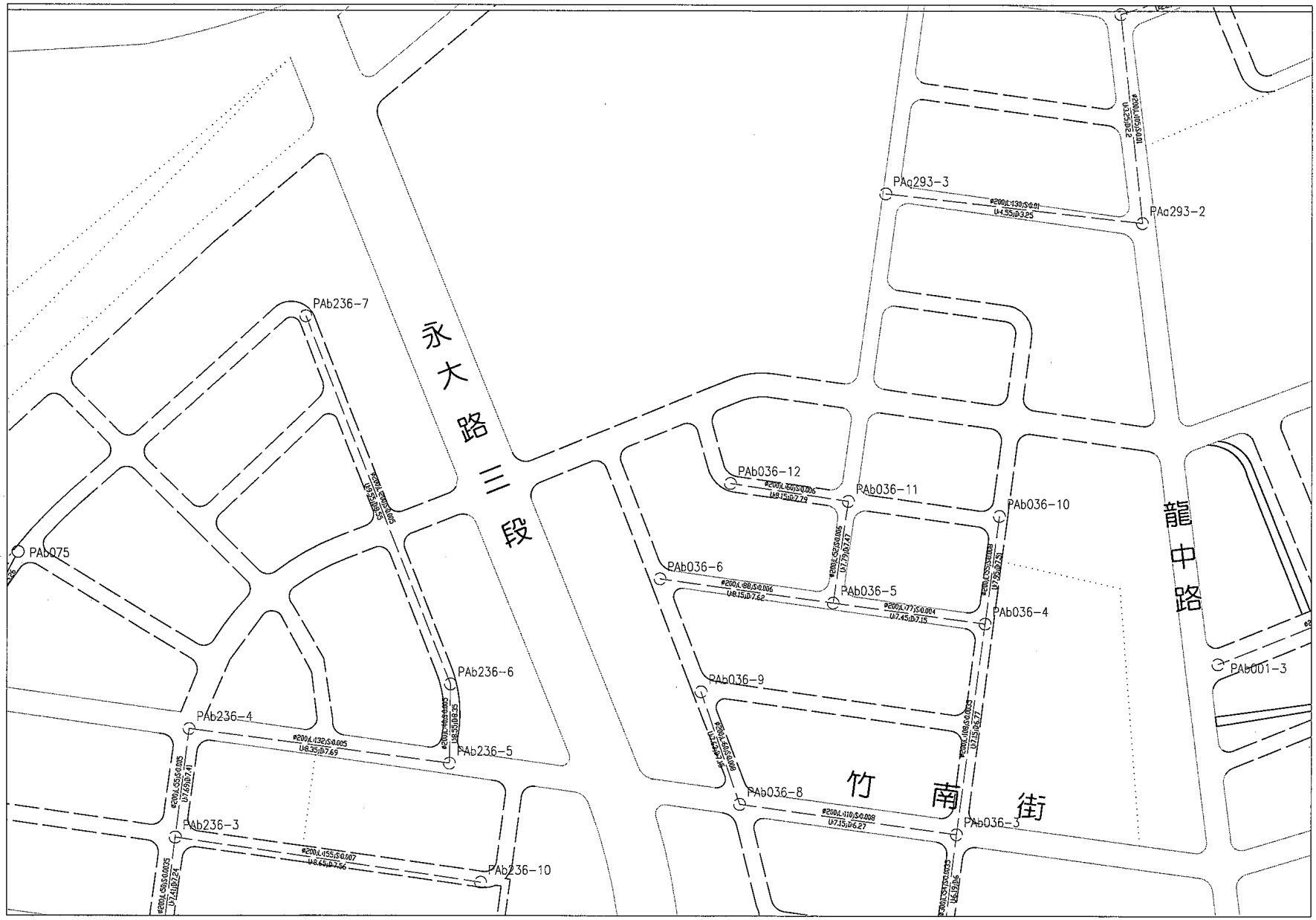

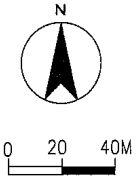

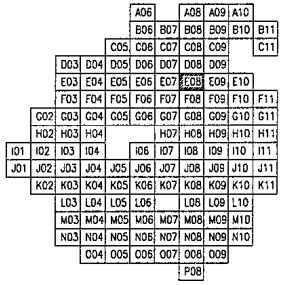

圖例：

- ⟶：污水流向
- PA001：人孔及人孔編號
- ø：管徑
- L：管線長度
- S：管線坡度
- U：上游管底高程
- D：下游管底高程
- ═══：已開闢計劃道路
- ═══：未開闢計劃道路
- ═══：既成道路
- ----：未闢道路規劃管線

台南縣政府

核定		日期	
複審		日期	
初審		日期	

台南縣永康地區污水下水道系統 BOT可行性評估

永康市污水下水道系統圖(E08)

專業技師簽證

CECI

繪圖	詹淑惠	品保		修正者	說明	日期
設計		核定				
初核		技師				
日期		圖號				

開發單位：「網址：www.tainan.gov.tw，電話：06-635648」

設計單位：「聯絡信箱：service@ceci.org.tw，網址：www.ceci.org.tw，電話：02-27363567，傳真：02-23778602，計畫編號：93584，標號縮寫：

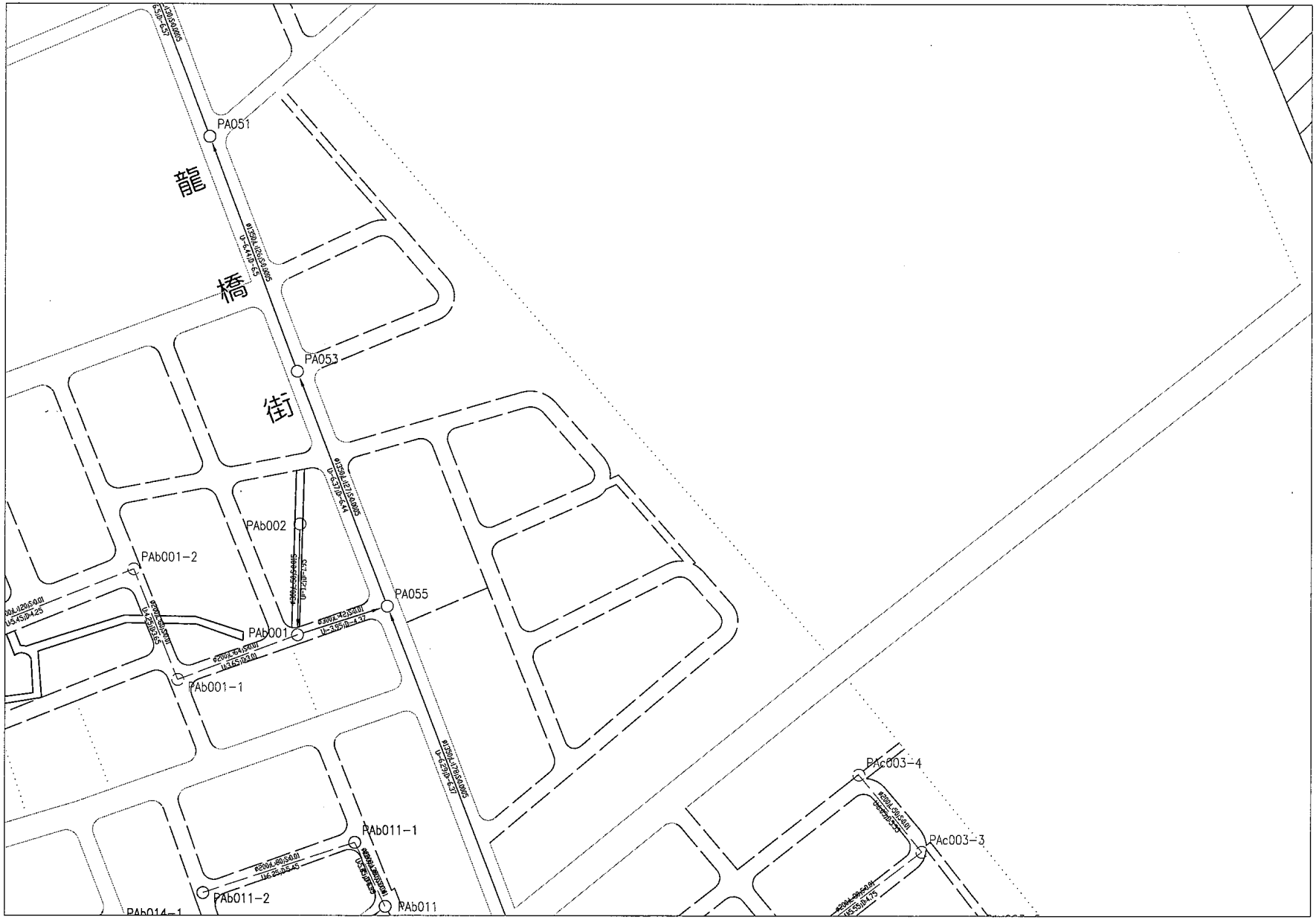

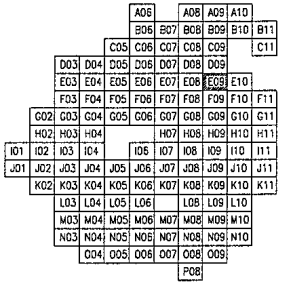

圖例：

→：污水流向

○ PA001：人孔及人孔編號

ø：管徑

L：管線長度

S：管線坡度

U：上游管底高程

D：下游管底高程

：已開闢計劃道路

：未開闢計劃道路

：既成道路

---：未闢道路規劃管線

台南縣政府

核定		日期	
複審		日期	
初審		日期	

台南縣永康地區污水下水道系統 BOT可行性評估

永康市污水下水道系統圖(E09)

專業技師簽證

CECI

繪圖	詹健惠	品保		修正者	說明	日期
設計		核定				
初核		技師				
日期		圖號				

開發單位：「網址：www.tainan.gov.tw，電話：06-635648」

設計單位：「聯絡信箱：service@ceci.org.tw，網址：www.ceci.org.tw，電話：02-27363567，傳真：02-23778602，計畫編號：93584，標號編碼：

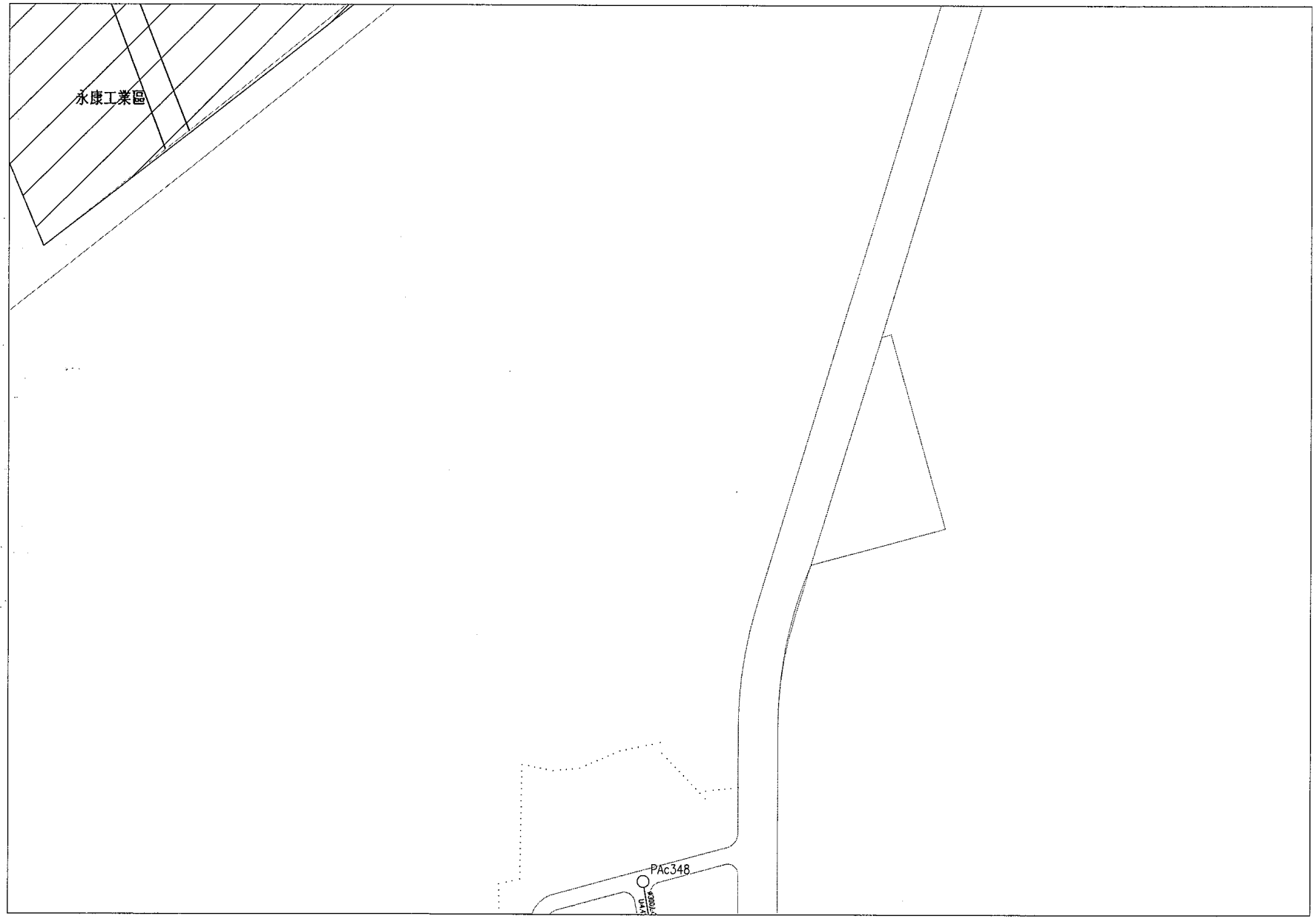

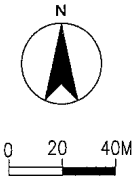

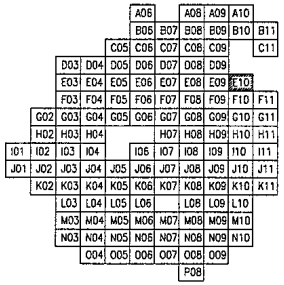

圖例：

→：污水流向

PA001：人孔及人孔編號

ø：管徑

L：管線長度

S：管線坡度

U：上游管底高程

D：下游管底高程

═══：已開闢計劃道路

═══：未開闢計劃道路

═══：既成道路

---：未闢道路規劃管線

台南縣政府

校定		日期	
複審		日期	
初審		日期	

台南縣永康地區污水下水道系統 BOT可行性評估

永康市污水下水道系統圖(E10)

專業技師簽證

CECI

繪圖	詹淑惠	品保		修正者	說明	日期
設計		核定				
初核		技師				
日期		圖號				

開發單位：「網址：www.tainan.gov.tw，電話：06-635648」

設計單位：「聯絡信箱：service@ceci.org.tw，網址：www.ceci.org.tw，電話：02-27363567，傳真：02-23778602，計畫編號：93584，標號縮寫：

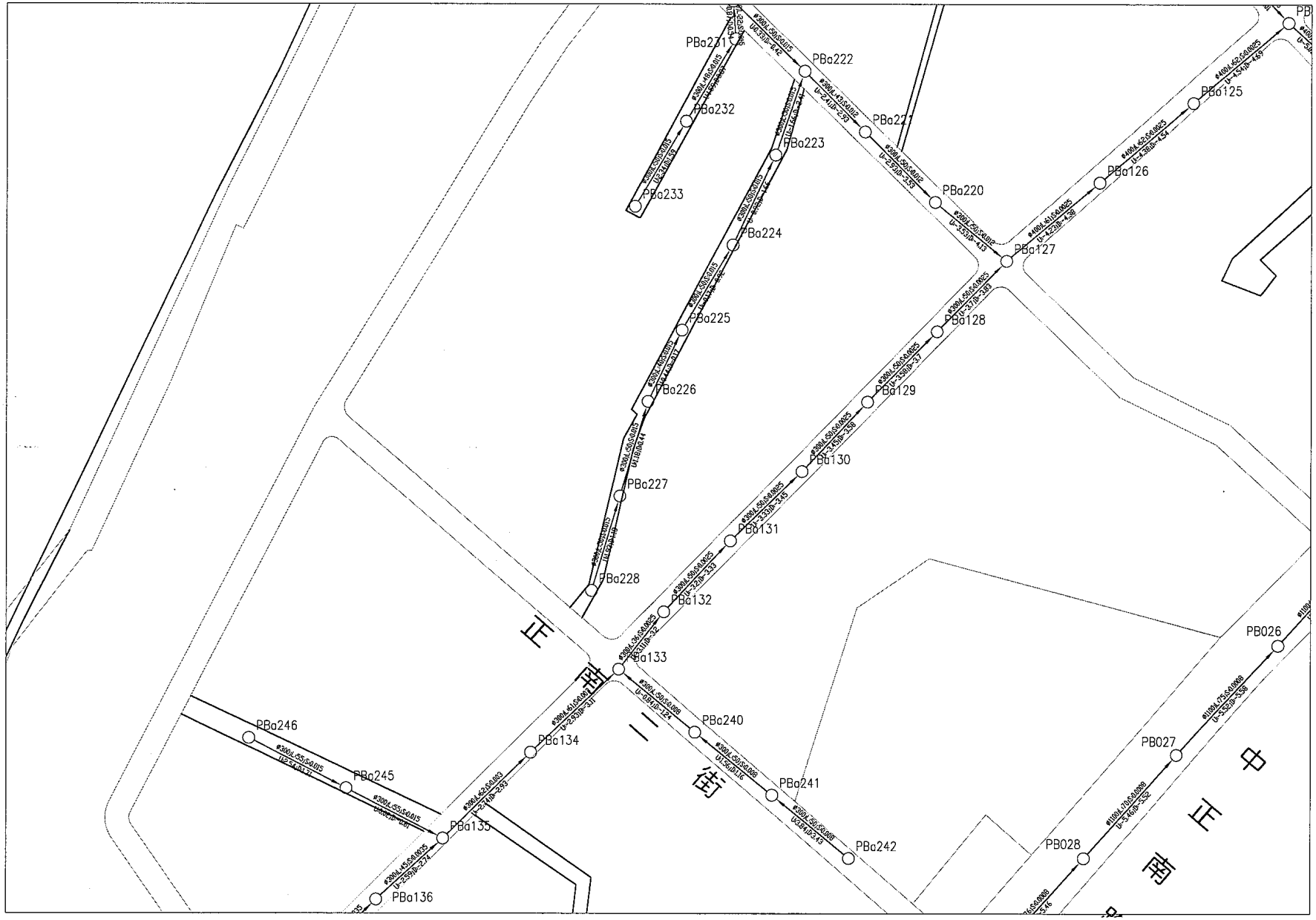

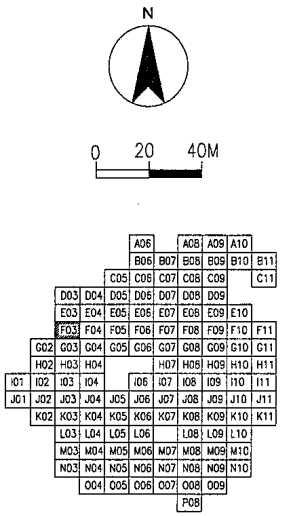

圖例：

- ⟶：污水流向
- PA001：人孔及人孔編號
- ø：管徑
- L：管線長度
- S：管線坡度
- U：上游管底高程
- D：下游管底高程
- ：已開闢計劃道路
- ：未開闢計劃道路
- ：既成道路
- ---：未闢道路規劃管線

台南縣政府

核定		日期	
複審		日期	
初審		日期	

台南縣永康地區污水下水道系統 BOT可行性評估

永康市污水下水道系統圖(F03)

專業技師簽證

CECI

繪圖	詹淑惠	品保		修正者	說明	日期
設計		核定				
初核		技師				
日期		圖號				

開發單位：「網址：www.tainan.gov.tw，電話：06-635548」

設計單位：「聯絡信箱：service@ceci.org.tw，網址：www.ceci.org.tw，電話：02-27363567，傳真：02-23778602，計畫編號：93584，圖號縮寫：

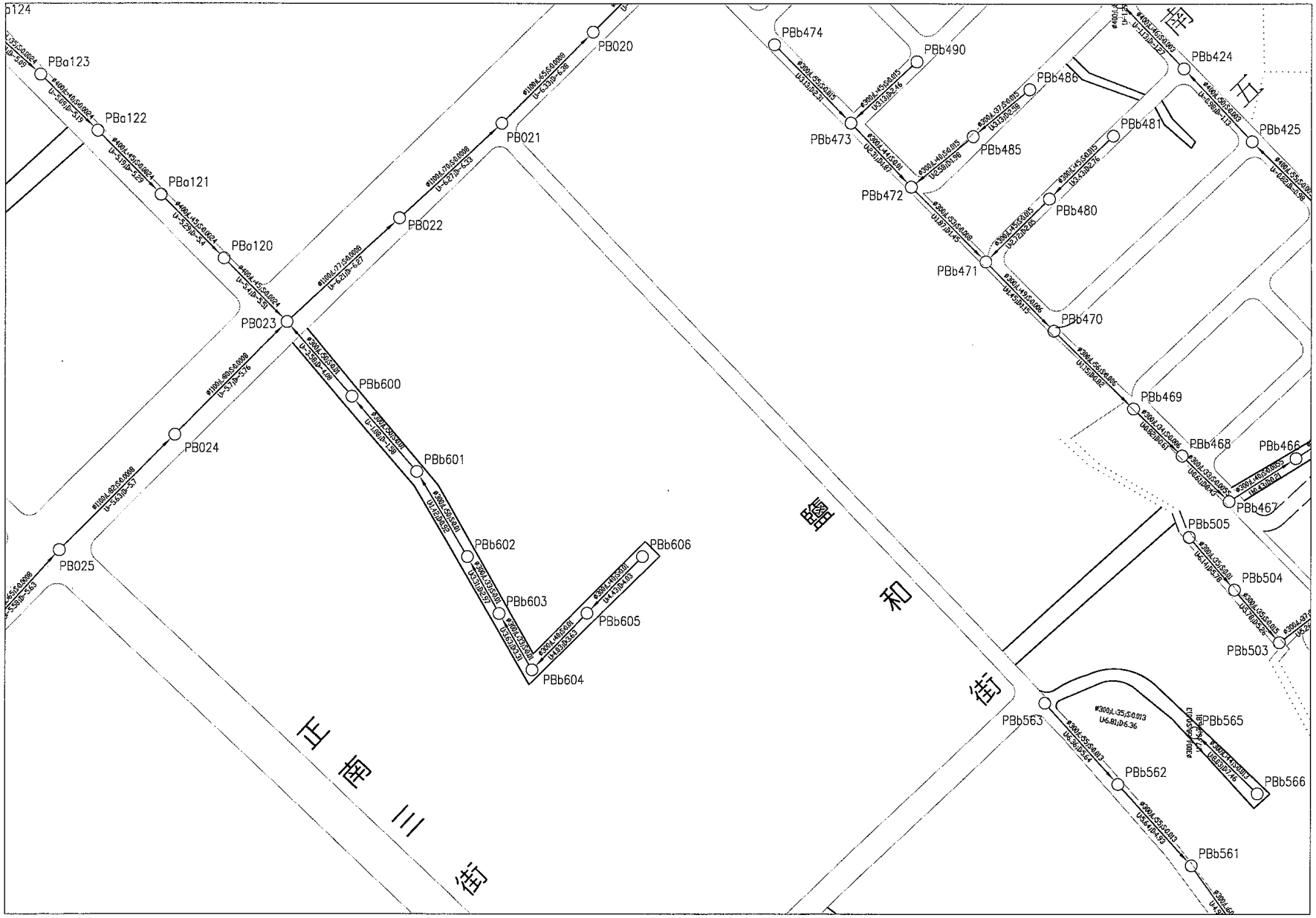

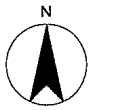

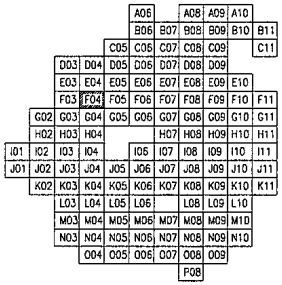

圖例：

- ⟶：污水流向
- PA001：人孔及人孔編號
- ø：管徑
- L：管線長度
- S：管線坡度
- U：上游管底高程
- D：下游管底高程
- ═══：已開闢計劃道路
- ═══：未開闢計劃道路
- ═══：既成道路
- ---：未闢道路規劃管線

台南縣政府

核定		日期	
複審		日期	
初審		日期	

台南縣永康地區污水下水道系統 BOT可行性評估

永康市污水下水道系統圖(F04)

專業技師簽證

CECI

繪圖		品保		修正者	說明	日期
設計		核定				
初核		技師				
日期		圖號				

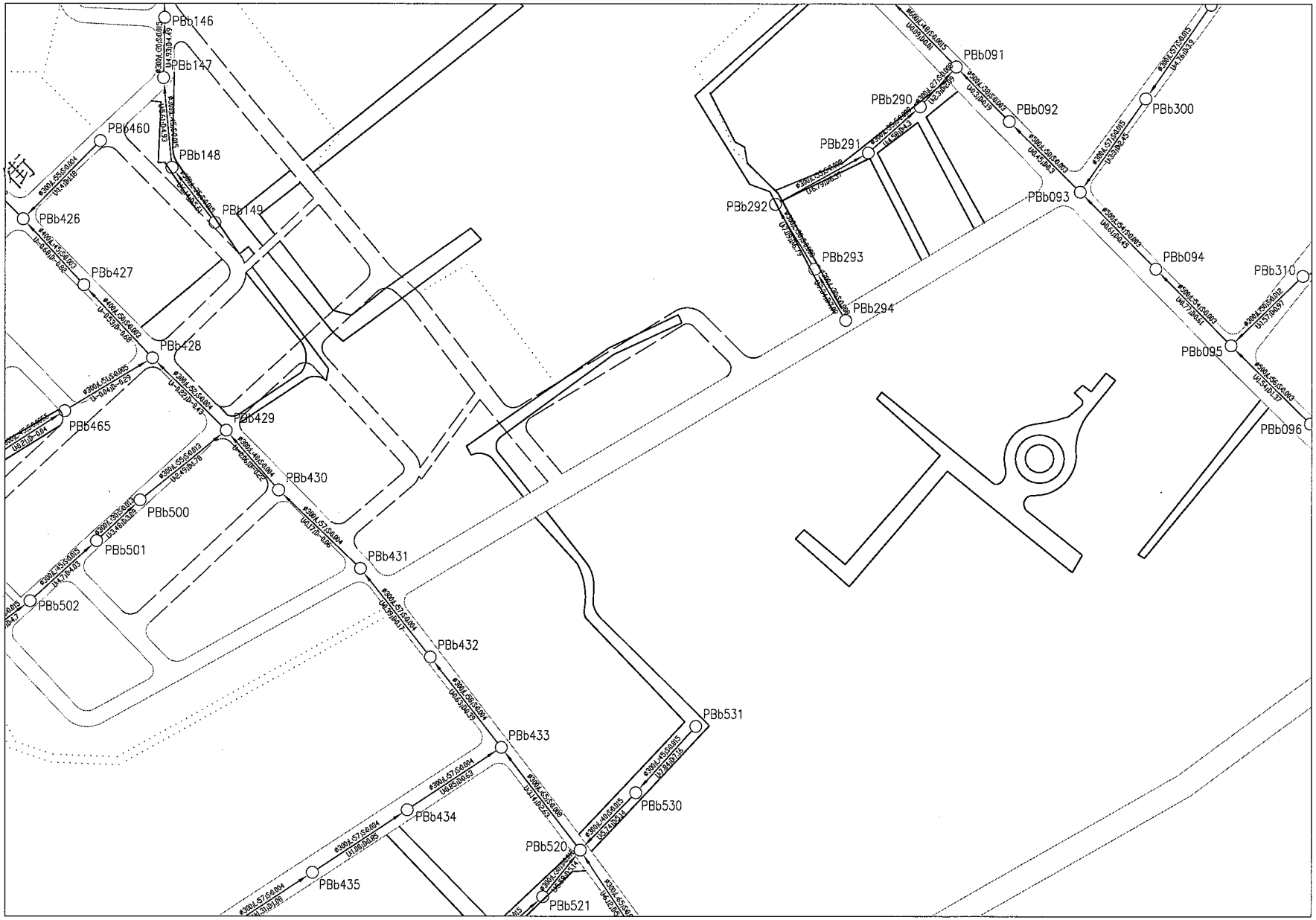

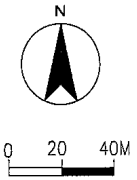

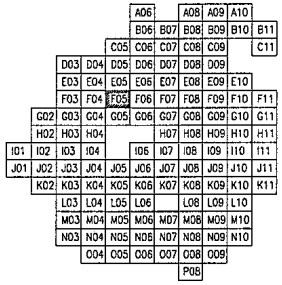

圖例：

- ⟶：污水流向
- PA001：人孔及人孔編號
- ø：管徑
- L：管線長度
- S：管線坡度
- U：上游管底高程
- D：下游管底高程
- ═══：已開闢計劃道路
- ═ ═ ═：未開闢計劃道路
- ═══：既成道路
- ----：未闢道路規劃管線

台南縣政府

核定		日期	
複審		日期	
初審		日期	

台南縣永康地區污水下水道系統 BOT可行性評估

永康市污水下水道系統圖(F05)

專業技師簽證

CECI

繪圖	詹凱惠	品保		修正者	說明	日期
設計		核定				
初核		技師				
日期		圖號				

開發單位：「網址：www.tainan.gov.tw，電話：06-635648」

設計單位：「聯絡信箱：service@ceci.org.tw，網址：www.ceci.org.tw，電話：02-27363567，傳真：02-23778602，計畫編號：93584，標號縮寫：

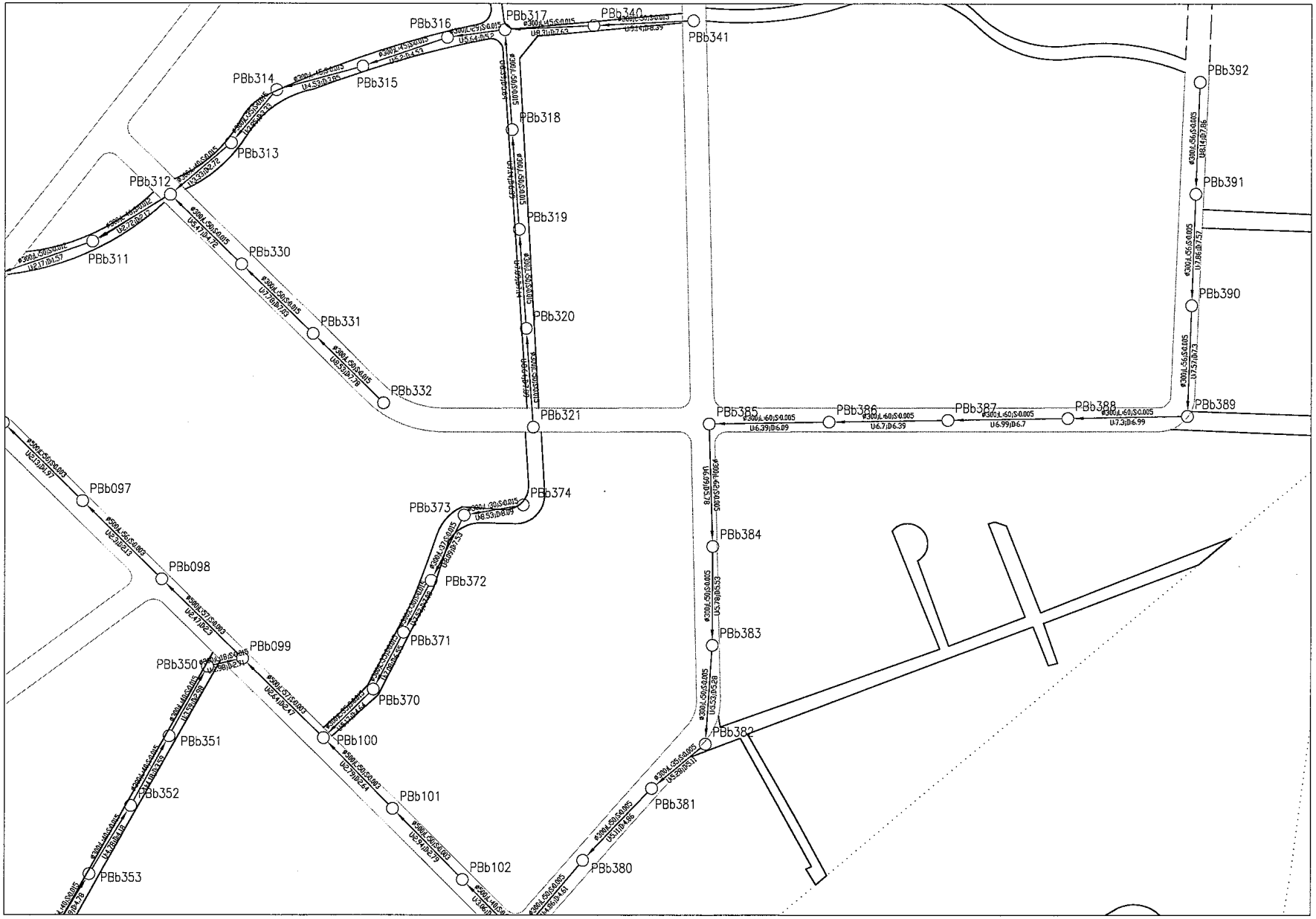

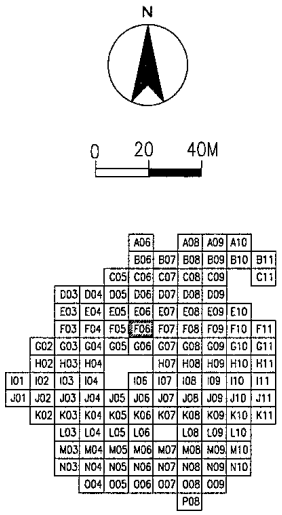

圖例：

- ⟶：污水流向
- PA001：人孔及人孔編號
- ø：管徑
- L：管線長度
- S：管線坡度
- U：上游管底高程
- D：下游管底高程
- ═══：已開闢計劃道路
- ═══：未開闢計劃道路
- ═══：既成道路
- ---：未闢道路規劃管線

台南縣政府

核定		日期	
複審		日期	
初審		日期	

台南縣永康地區污水下水道系統 BOT可行性評估

永康市污水下水道系統圖(F06)

專業技師簽證

CECI

繪圖	詹淑惠	品保		修正者	說明	日期
設計		核定				
初核		技師				
日期		圖號				

開發單位：「網址：www.tainan.gov.tw，電話：06-635648」
設計單位：「聯絡信箱：service@ceci.org.tw，網址：www.ceci.org.tw，電話：02-27363567，傳真：02-23778602，計畫編號：93584，模號縮寫：

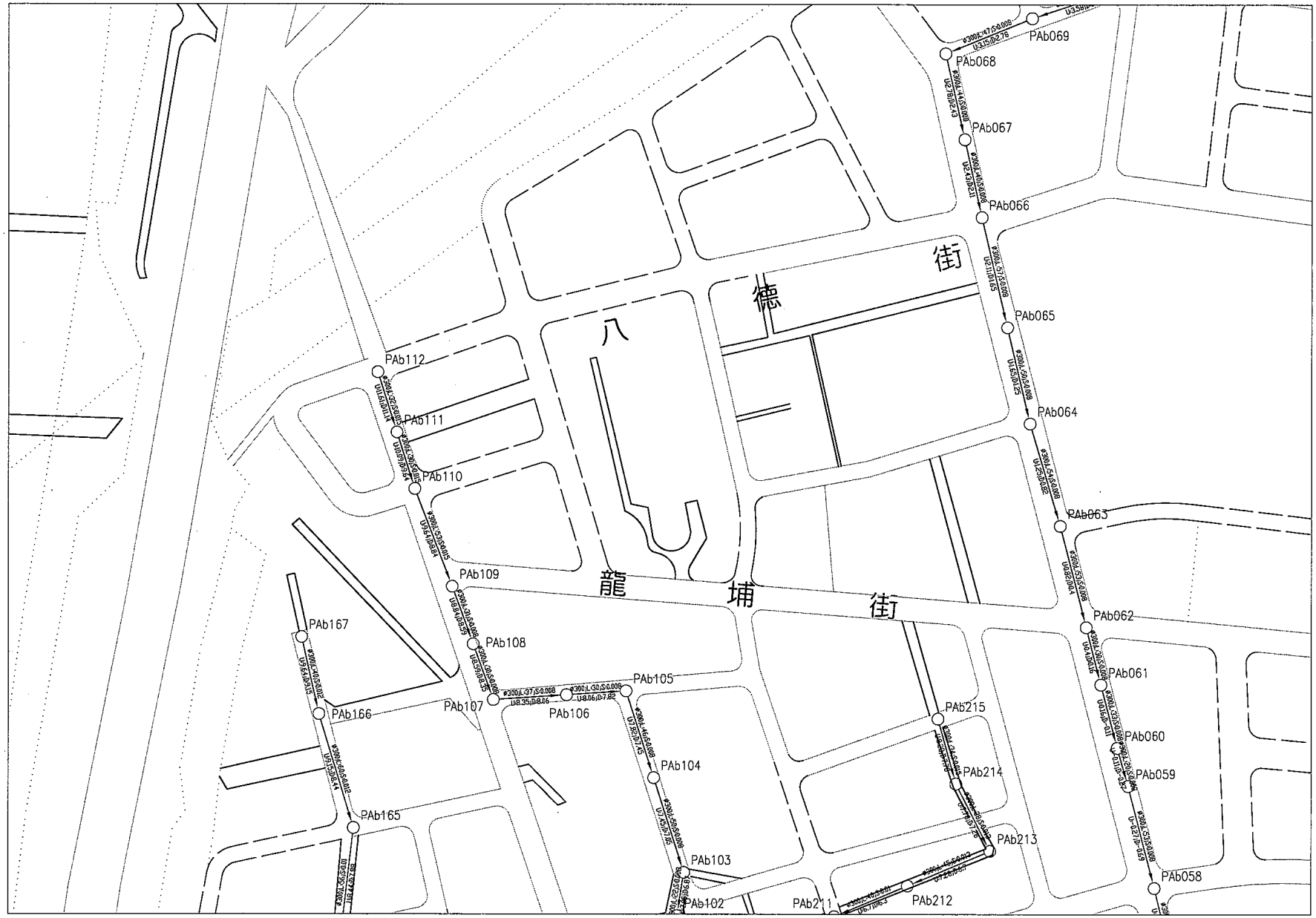

N

0 20 40M

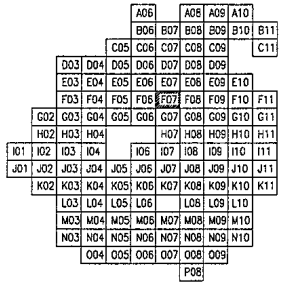

圖例：

- ⟶：污水流向
- ○ PA001：人孔及人孔編號
- ø：管徑
- L：管線長度
- S：管線坡度
- U：上游管底高程
- D：下游管底高程
- ═══：已開關計劃道路
- ═══：未開關計劃道路
- ═══：既成道路
- ---：未關道路規劃管線

台南縣政府

核定		日期	
複審		日期	
初審		日期	

台南縣永康地區污水下水道系統 BOT可行性評估

永康市污水下水道系統圖(F07)

專業技師簽證

CECI

繪圖	詹淑惠	品保		修正者	說明	日期
設計		核定				
初核		技師				
日期		圖號				

開發單位：「網址：www.tainan.gov.tw，電話：06-635648」

設計單位：「聯絡信箱：service@ceci.org.tw，網址：www.ceci.org.tw，電話：02-27363567，傳真：02-23778602，計畫編號：93584，標號縮寫：

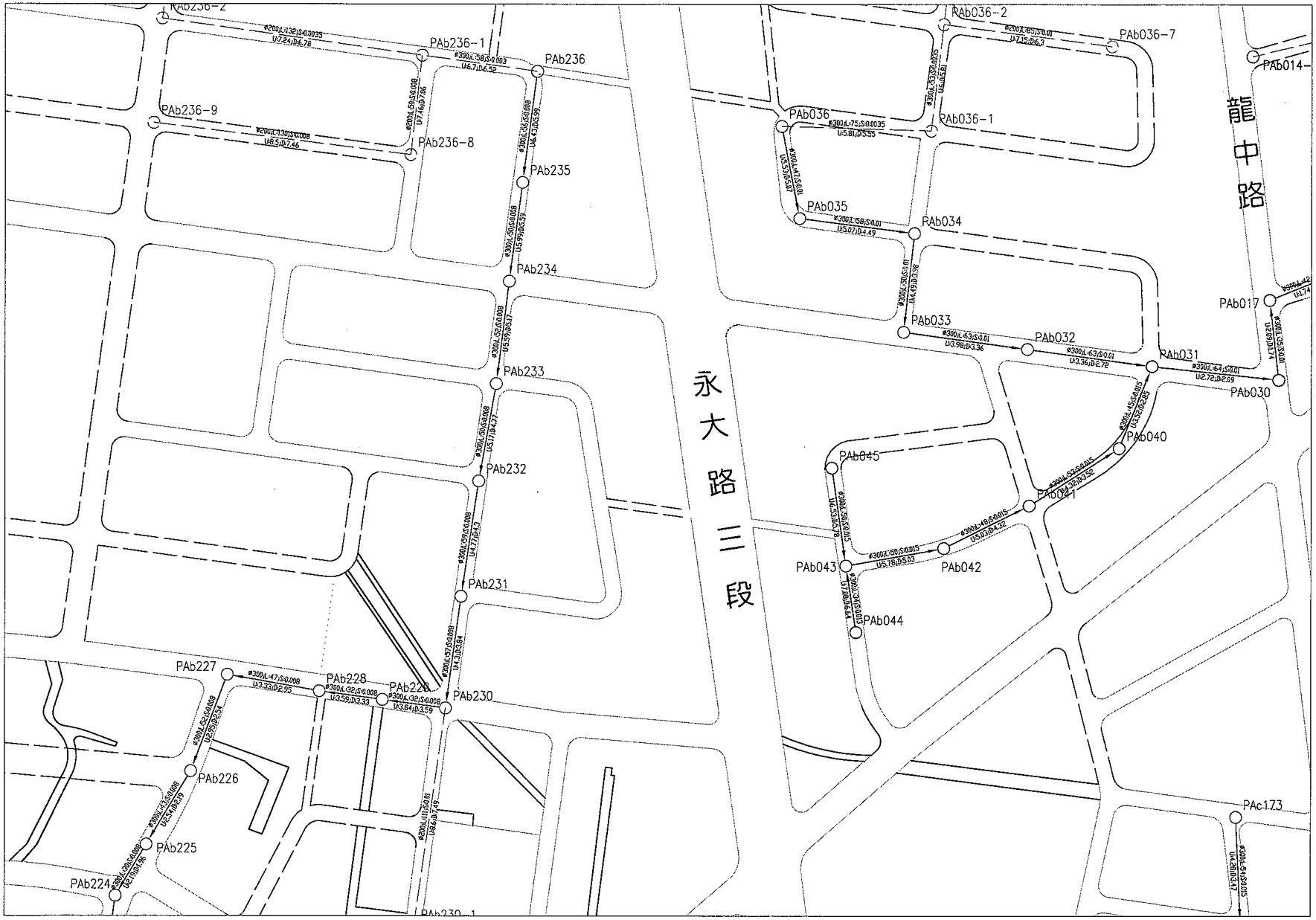

0 20 40M

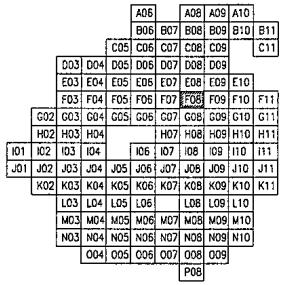

圖例：

- ⟶：污水流向
- PA001：人孔及人孔編號
- ø：管徑
- L：管線長度
- S：管線坡度
- U：上游管底高程
- D：下游管底高程
- ═══：已開闢計劃道路
- ═══：未開闢計劃道路
- ═══：既成道路
- ----：未闢道路規劃管線

台南縣政府

核定		日期	
複審		日期	
初審		日期	

台南縣永康地區污水下水道系統 BOT可行性評估

永康市污水下水道系統圖(F08)

專業技師簽證

CECI

繪圖	詹淑惠	品保		修正者	說明	日期
設計		核定				
初核		技師				
日期		圖號				

開發單位：「網址：www.tainan.gov.tw，電話：06-635648」

設計單位：「聯絡信箱：service@ceci.org.tw，網址：www.ceci.org.tw，電話：02-27363567，傳真：02-23778602，計畫編號：93584，標號總寫：

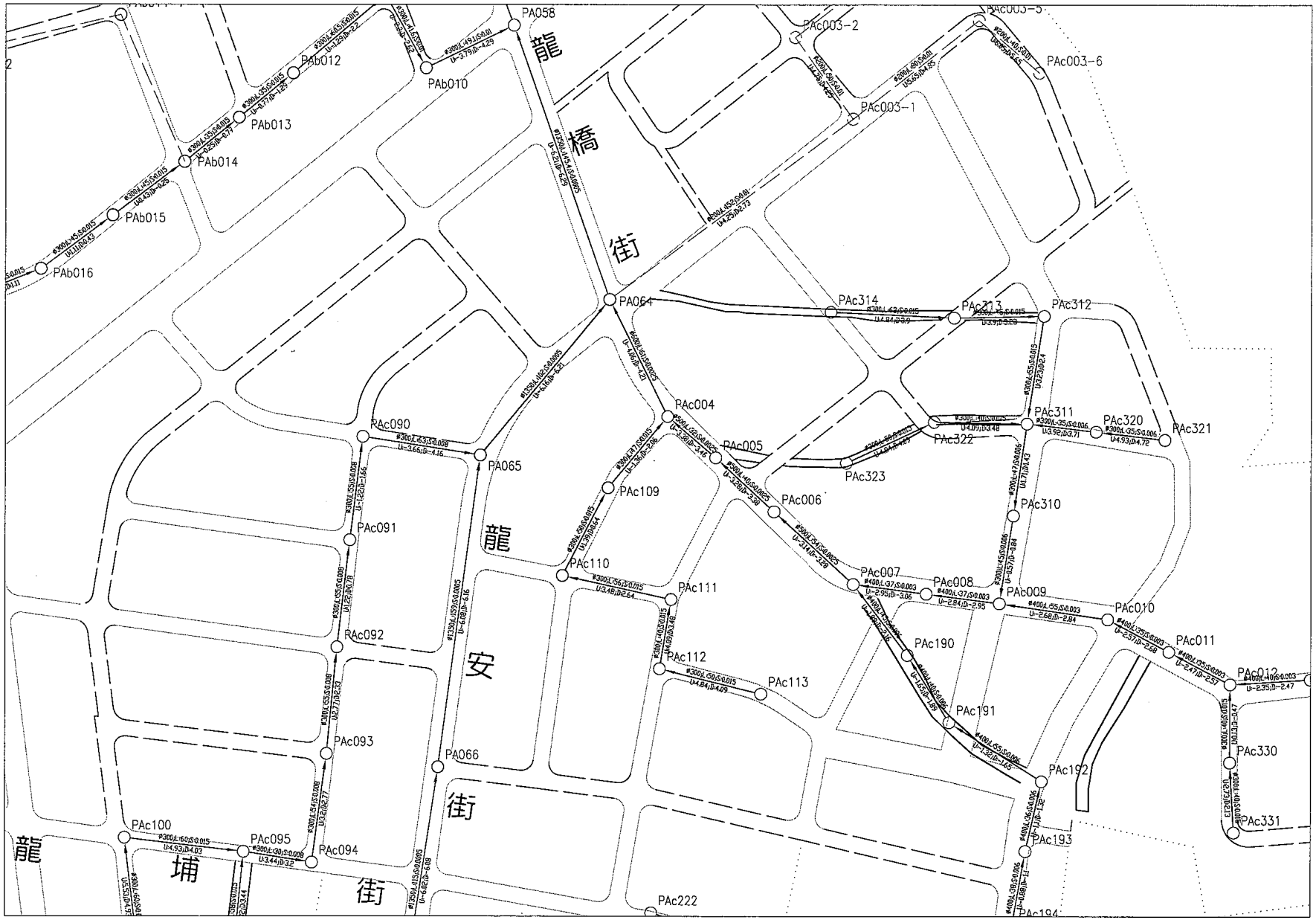

N

0 20 40M

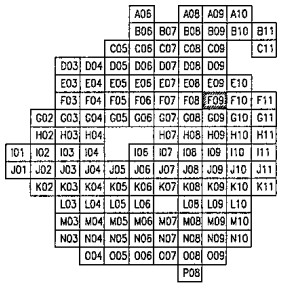

圖例：

- ⟶：污水流向
- ○ PA001：人孔及人孔編號
- ø：管徑
- L：管線長度
- S：管線坡度
- U：上游管底高程
- D：下游管底高程
- ▭：已開闢計劃道路
- ▭：未開闢計劃道路
- ▭：既成道路
- ---：未闢道路規劃管線

台南縣政府

核定		日期	
覆審		日期	
初審		日期	

台南縣永康地區污水下水道系統 BOT可行性評估

永康市污水下水道系統圖(F09)

專業技師簽證

CECI

				修正者	說明	日期
繪圖		品保				
設計		核定				
初核		技師				
日期		圖號				

開發單位：「網址：www.tainan.gov.tw，電話：06-635648」

設計單位：「聯絡信箱：service@ceci.org.tw，網址：www.ceci.org.tw，電話：02-27363567，傳真：02-23778602，計畫編號：93584，標號縮寫：

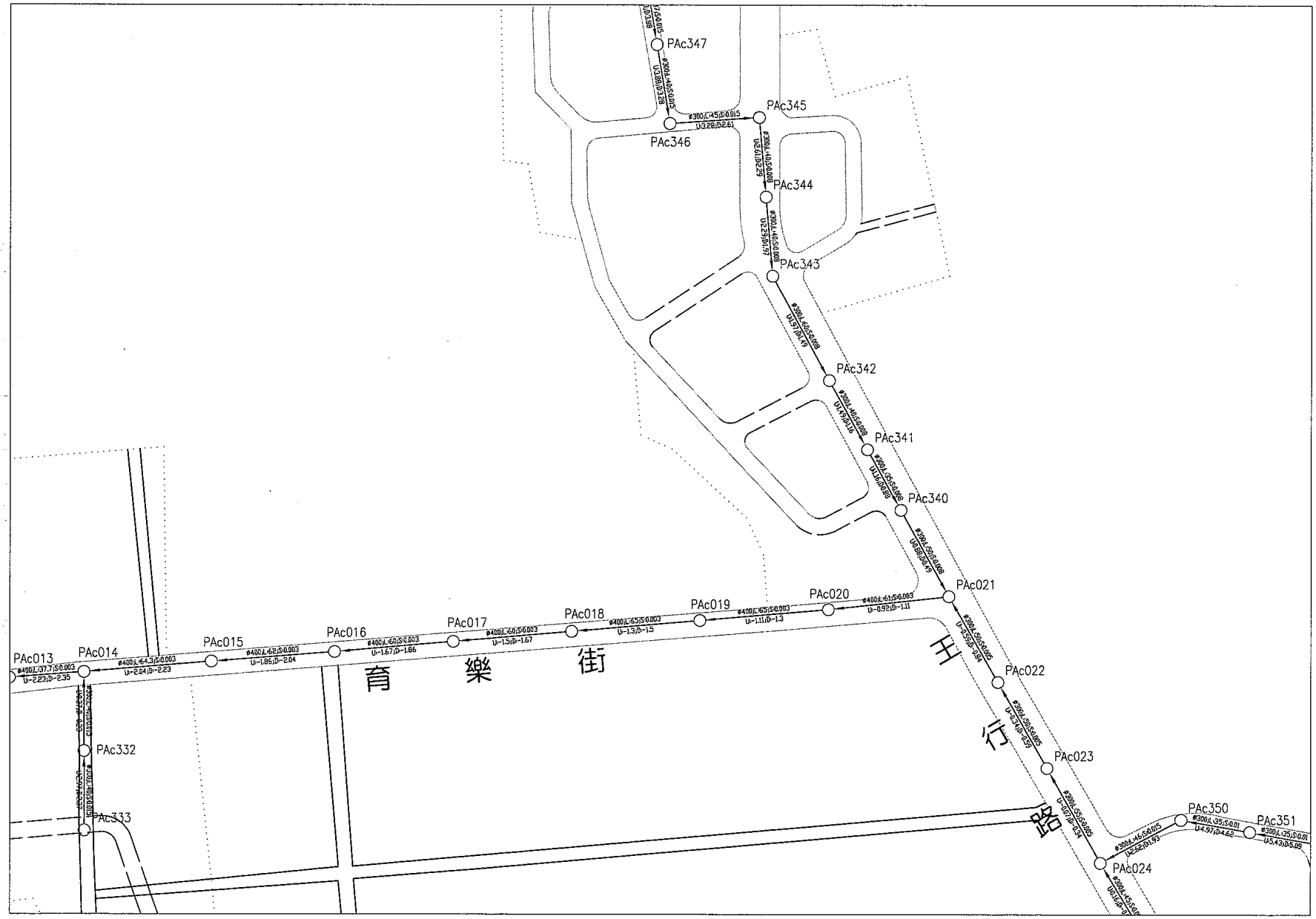

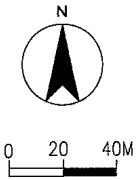

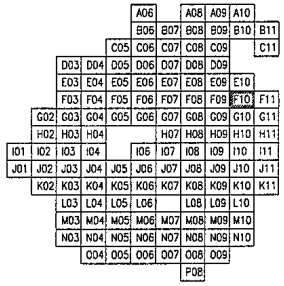

圖例：

→：污水流向

○ PA001：人孔及人孔編號

ø：管徑

L：管線長度

S：管線坡度

U：上游管底高程

D：下游管底高程

═══：已開闢計劃道路

═══：未開闢計劃道路

═══：既成道路

---：未闢道路規劃管線

台南縣政府

核定		日期	
複審		日期	
初審		日期	

台南縣永康地區污水下水道系統 BOT可行性評估

永康市污水下水道系統圖(F10)

專業技師簽證

CECI

繪圖	詹啟惠	品保		修正者	說明	日期
設計		核定				
初核		技師				
日期		圖號				



0 20 40M

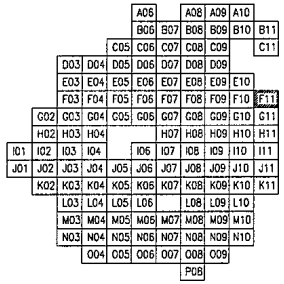

圖例：

→：污水流向

PA001：人孔及人孔編號

ø：管徑

L：管線長度

S：管線坡度

U：上游管底高程

D：下游管底高程

═══：已開闢計劃道路

═══：未開闢計劃道路

═══：既成道路

---：未闢道路規劃管線

台南縣政府

核定		日期	
複審		日期	
初審		日期	

台南縣永康地區污水下水道系統 BOT可行性評估

永康市污水下水道系統圖(F11)

專業技師簽證

CECI

繪圖	詹禮惠	品保		修正者	說明	日期
設計		核定				
初核		技師				
日期		圖號				

開發單位：「網址：www.tainan.gov.tw，電話：06-635648」

設計單位：「聯絡信箱：service@ceci.org.tw，網址：www.ceci.org.tw，電話：02-27363567，傳真：02-23778602，計畫編號：93584，標號縮寫：」

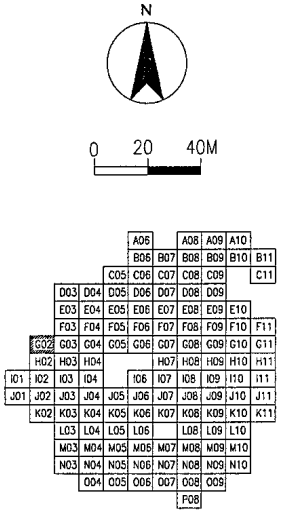

圖例：

→：污水流向

PA001：人孔及人孔編號

ø：管徑

L：管線長度

S：管線坡度

U：上游管底高程

D：下游管底高程

═══：已開闢計劃道路

═══：未開闢計劃道路

═══：既成道路

---：未闢道路規劃管線

台南縣政府

核定		日期	
複審		日期	
初審		日期	

台南縣永康地區污水下水道系統 BOT可行性評估

永康市污水下水道系統圖(G02)

專業技師簽證

CECI

繪圖	詹淑惠	品保		修正者	說明	日期
設計		核定				
初核		技師				
日期		圖號				

開發單位：「網址：www.tainan.gov.tw，電話：06-635648」

設計單位：「聯絡信箱：service@ceci.org.tw，網址：www.ceci.org.tw，電話：02-27363567，傳真：02-23778602，計畫編號：93584，標號總寫：

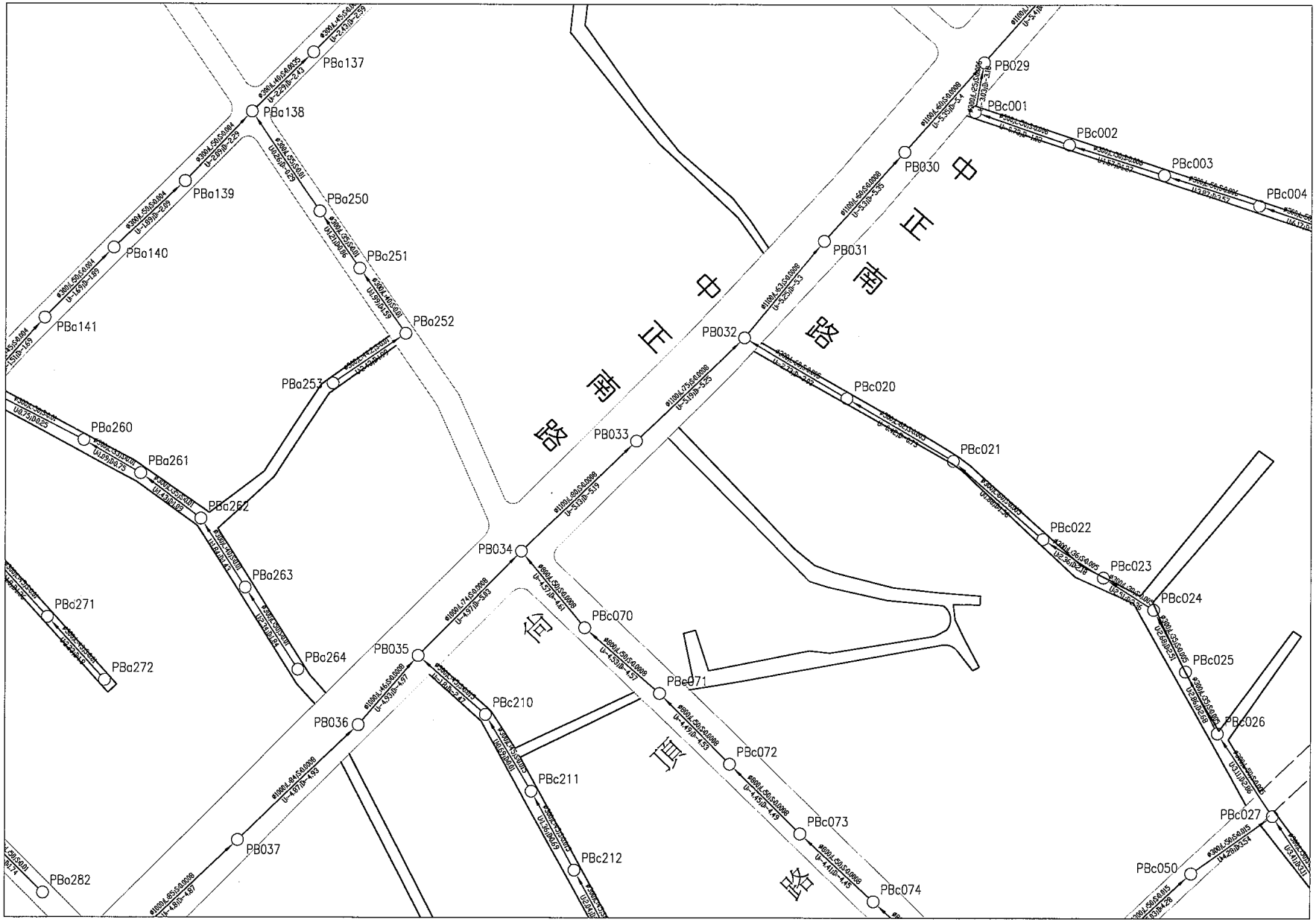

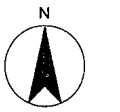

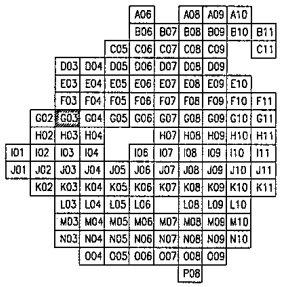

圖例：

- ⟶：污水流向
- ○ PA001：人孔及人孔編號
- ø：管徑
- L：管線長度
- S：管線坡度
- U：上游管底高程
- D：下游管底高程
- ═══：已開闢計劃道路
- ═══：未開闢計劃道路
- ═══：既成道路
- ----：未開道路規劃管線

台南縣政府

核定		日期	
複審		日期	
初審		日期	

台南縣永康地區污水下水道系統 BOT可行性評估

永康市污水下水道系統圖(G03)

專業技師簽證

CECI 財團法人 中華顧問工程司 China Engineering Consultants, Inc.

繪圖	詹淑惠	品保	
設計		核定	
初核		技師	
日期		圖號	

修正者	說明	日期

開發單位：「網址：www.tainan.gov.tw，電話：06-635648」

設計單位：「聯絡信箱：service@ceci.org.tw，網址：www.ceci.org.tw，電話：02-27363567，傳真：02-23778602，計畫編號：93584，標號總寫：

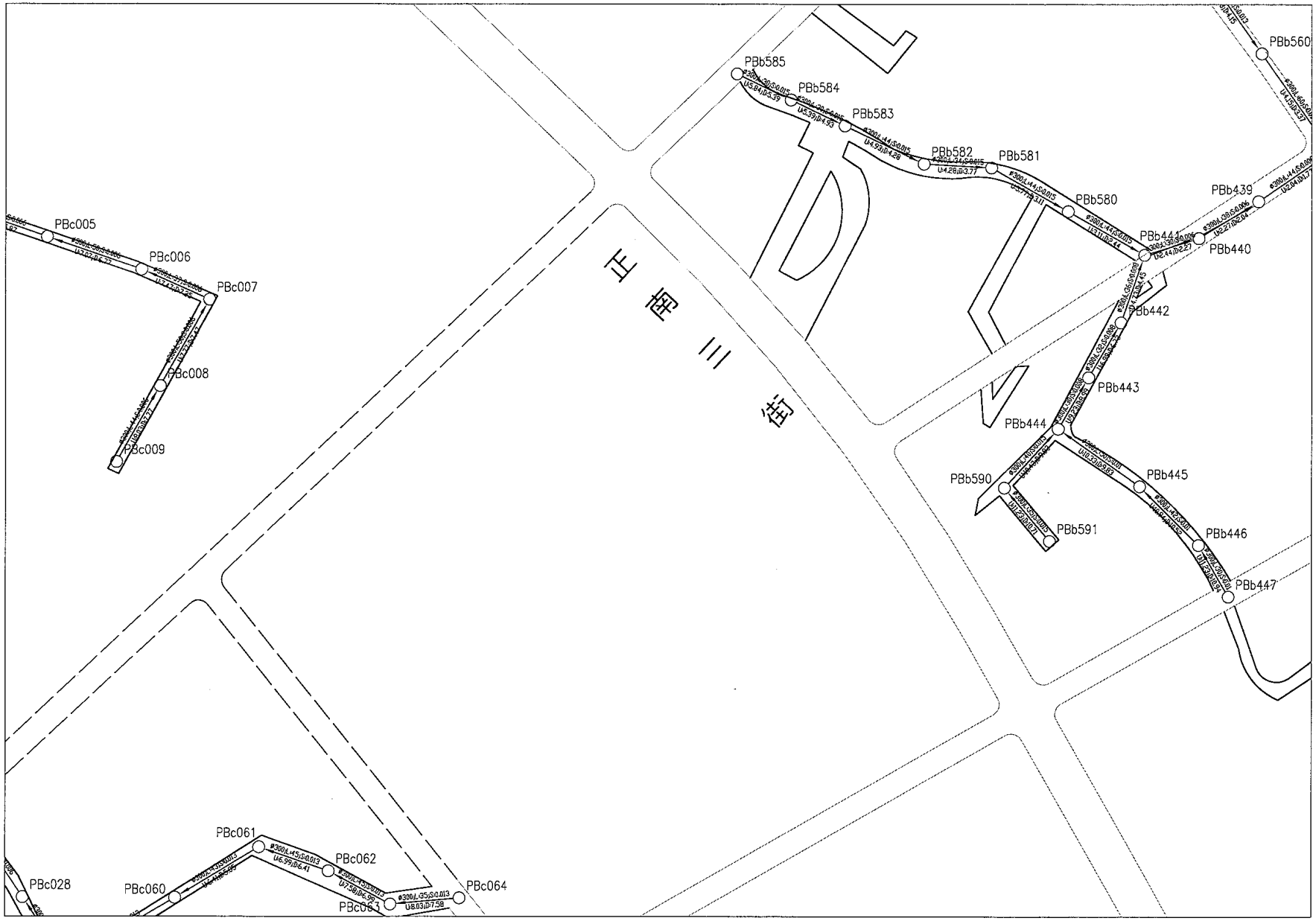

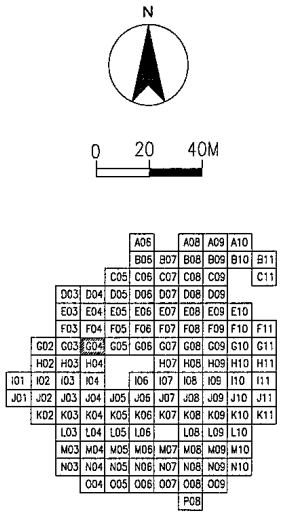

圖例：

→：污水流向

○ PA001：人孔及人孔編號

ø：管徑

L：管線長度

S：管線坡度

U：上游管底高程

D：下游管底高程

═══：已開闢計劃道路

═══：未開闢計劃道路

═══：既成道路

---：未闢道路規劃管線

台南縣政府

核定		日期	
複審		日期	
初審		日期	

台南縣永康地區污水下水道系統 BOT可行性評估

永康市污水下水道系統圖(G04)

專業技師簽證

CECI

繪圖	詹淑惠	品保		修正者	說明	日期
設計		核定				
初核		技師				
日期		圖號				

開發單位：「網址：www.tainan.gov.tw，電話：06-635648」

設計單位：「聯絡信箱：service@ceci.org.tw，網址：www.ceci.org.tw，電話：02-27363567，傳真：02-23778602，計畫編號：93584，標號編碼：

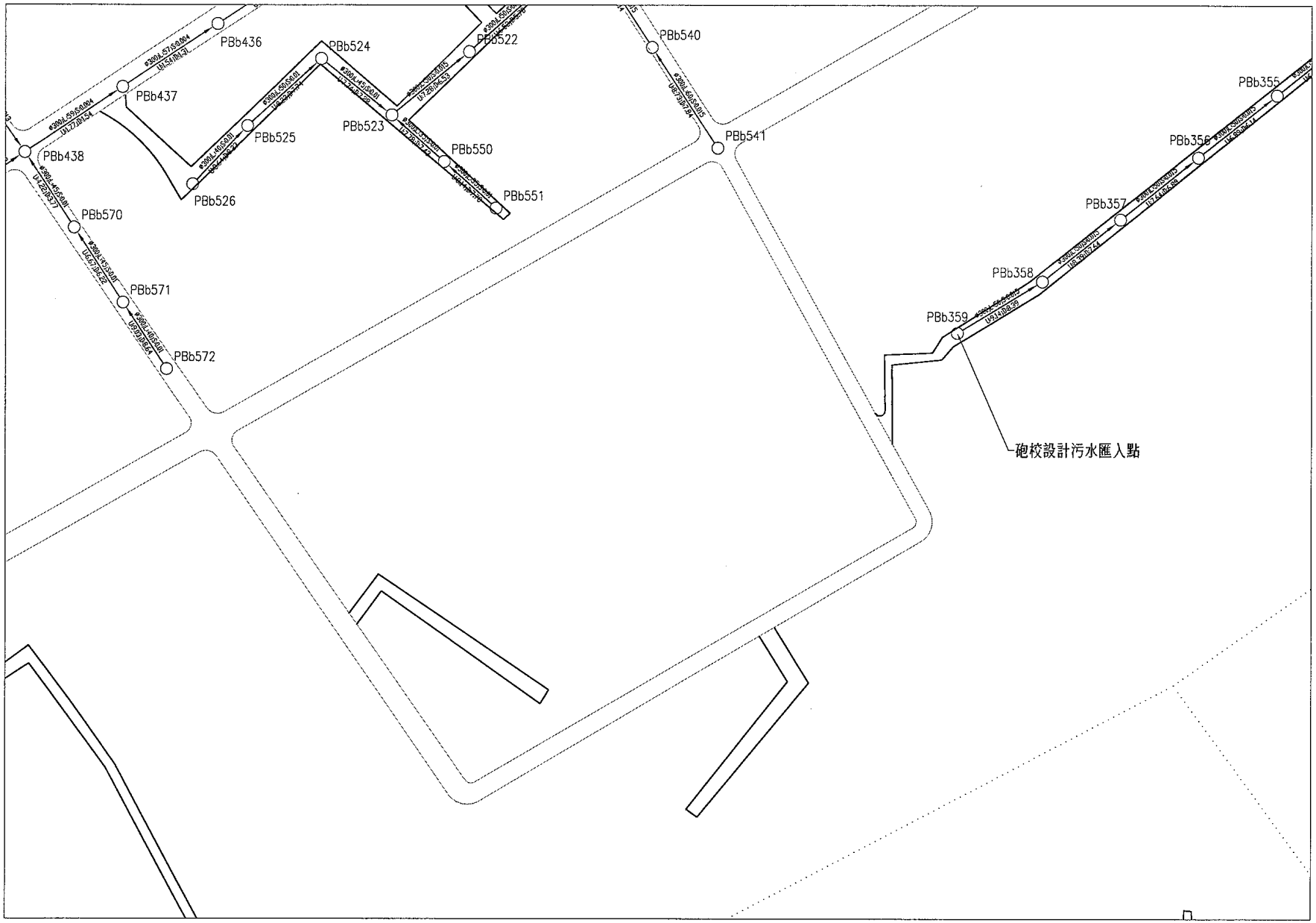

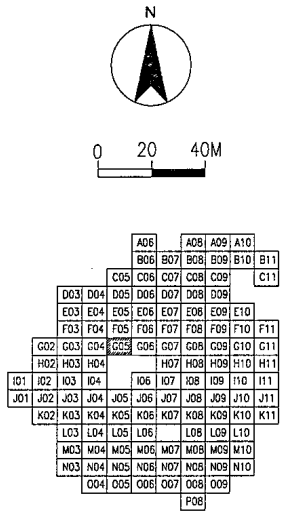

圖例：

→：污水流向

PA001：人孔及人孔編號

ø：管徑

L：管線長度

S：管線坡度

U：上游管底高程

D：下游管底高程

═══：已開闢計劃道路

═══：未開闢計劃道路

═══：既成道路

---：未闢道路規劃管線

台南縣政府

核定		日期	
複審		日期	
初審		日期	

台南縣永康地區污水下水道系統 BOT可行性評估

永康市污水下水道系統圖(G05)

專業技師簽證

CECI

繪圖	詹淑惠	品保		修正者	說明	日期
設計		核定				
初核		技師				
日期		圖號				

開發單位：「網址：www.tainan.gov.tw，電話：06-635648」

設計單位：「聯絡信箱：service@ceci.org.tw，網址：www.ceci.org.tw，電話：02-27363557，傳真：02-23778602，計畫編號：93584，標號縮寫：

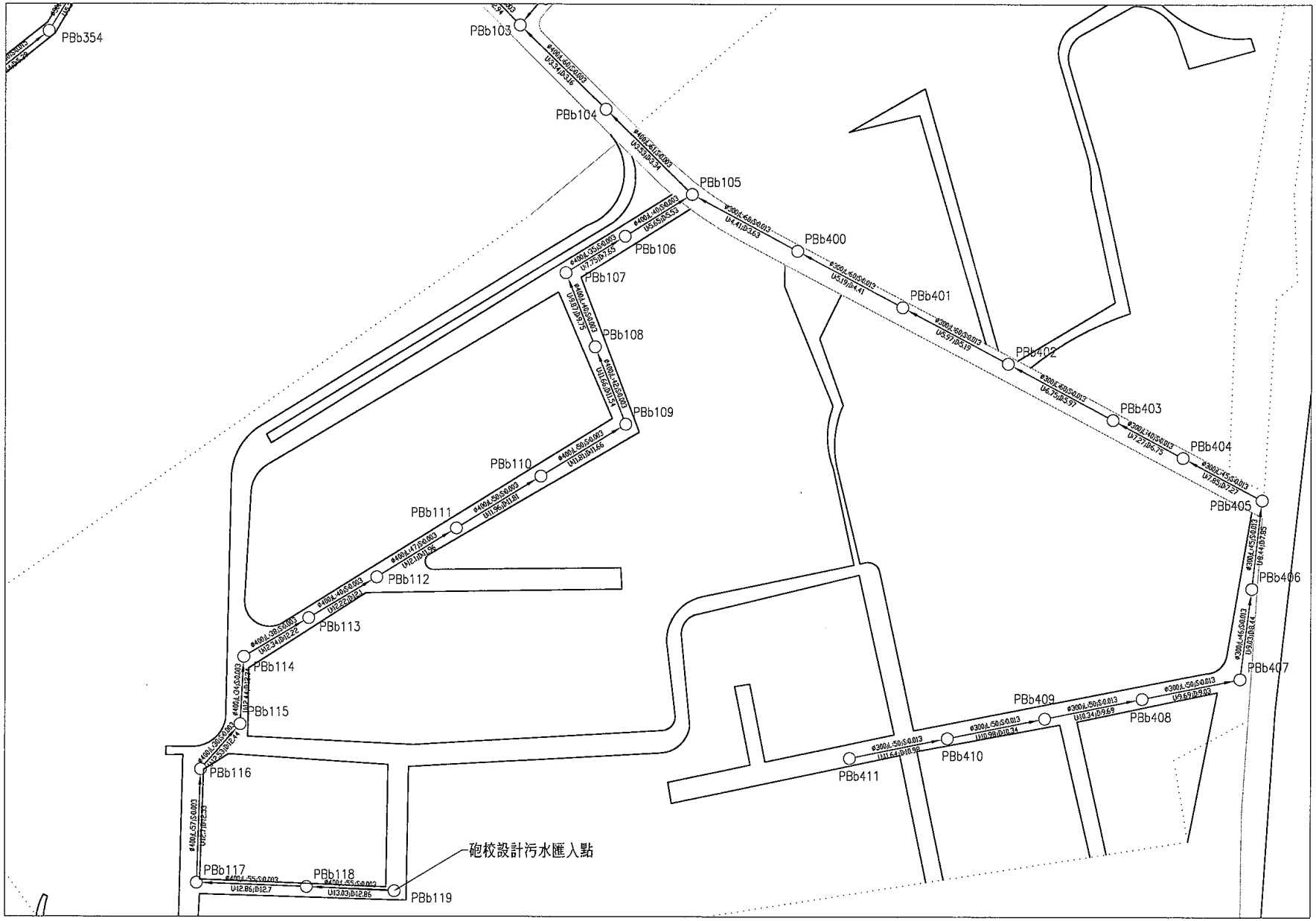

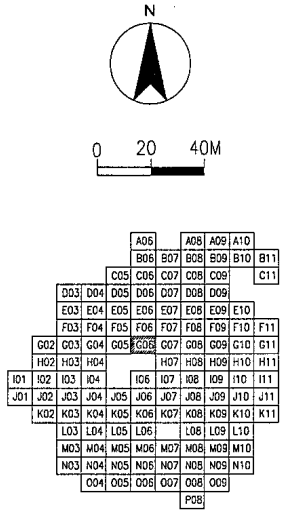

圖例：

→：污水流向

PA001：人孔及人孔編號

ø：管徑

L：管線長度

S：管線坡度

U：上游管底高程

D：下游管底高程

═══：已開闢計劃道路

═══：未開闢計劃道路

═══：既成道路

---：未闢道路規劃管線

台南縣政府

核定		日期	
覆審		日期	
初審		日期	

台南縣永康地區污水下水道系統 BOT可行性評估

永康市污水下水道系統圖(G06)

專業技師簽證

CECI

繪圖	詹凱惠	品保		修正者	說明	日期
設計		核定				
初核		技師				
日期		圖號				

開發單位：「網址：www.tainan.gov.tw，電話：06-635648」

設計單位：「聯絡信箱：service@ceci.org.tw，網址：www.ceci.org.tw，電話：02-27363567，傳真：02-23778502，計畫編號：93584，標號縮寫：

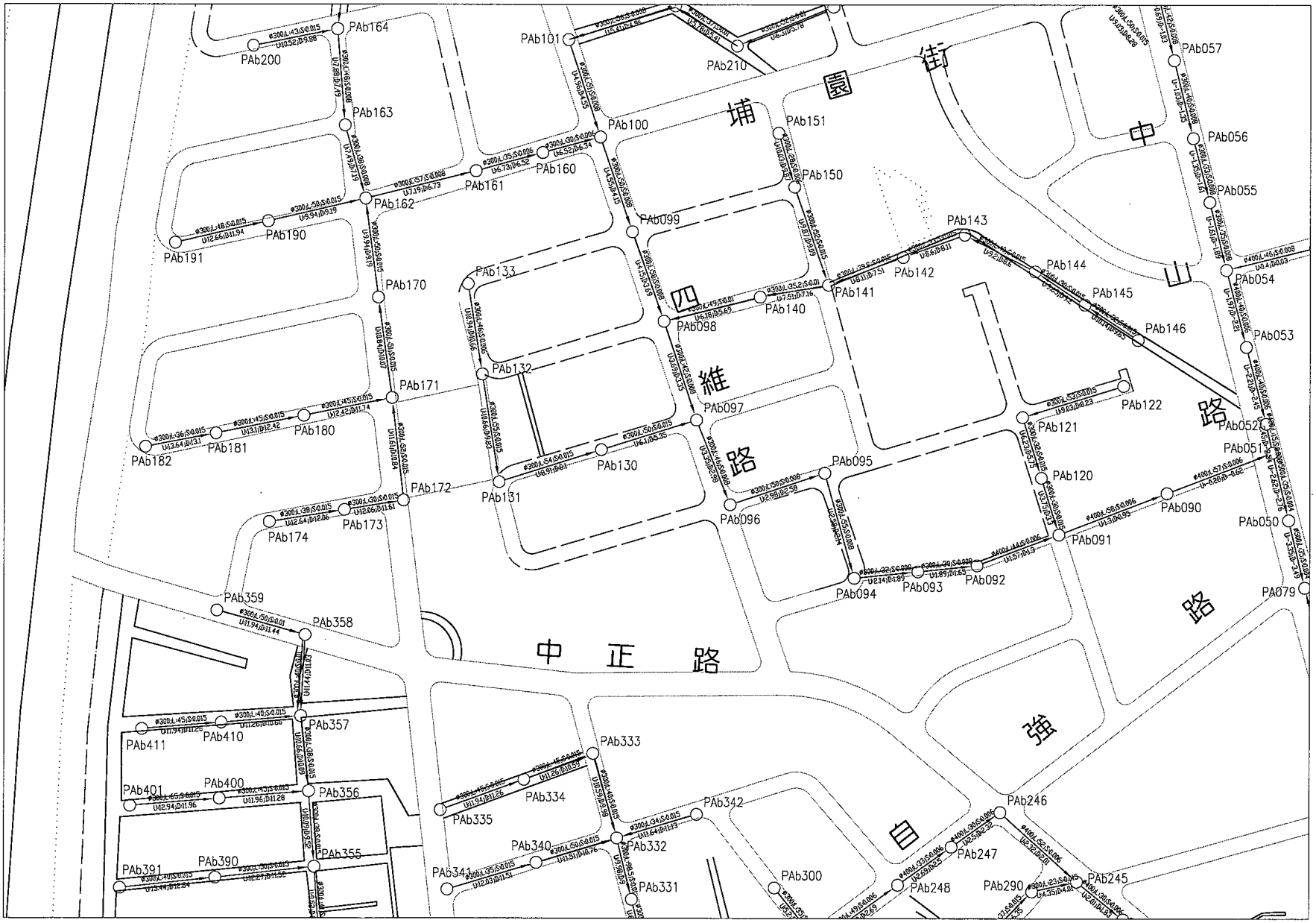

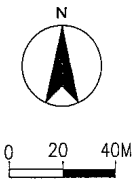

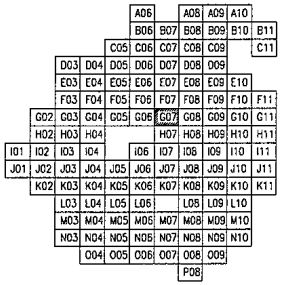

圖例：

- ⟶：污水流向
- ○ PA001：人孔及人孔編號
- ø：管徑
- L：管線長度
- S：管線坡度
- U：上游管底高程
- D：下游管底高程
- ═══：已開闢計劃道路
- ═══：未開闢計劃道路
- ═══：既成道路
- ----：未闢道路規劃管線

台南縣政府

核定		日期	
複審		日期	
初審		日期	

台南縣永康地區污水下水道系統
BOT可行性評估

永康市污水下水道系統圖(G07)

專業技師簽證

CECI

繪圖	詹淑惠	品保		修正者	說明	日期
設計		核定				
初核		技師				
日期		圖號				

開發單位：「網址：www.tainan.gov.tw，電話：06-635648」

設計單位：「聯絡信箱：service@ceci.org.tw，網址：www.ceci.org.tw，電話：02-27363567，傳真：02-23778602，計畫編號：93584，標號編寫：

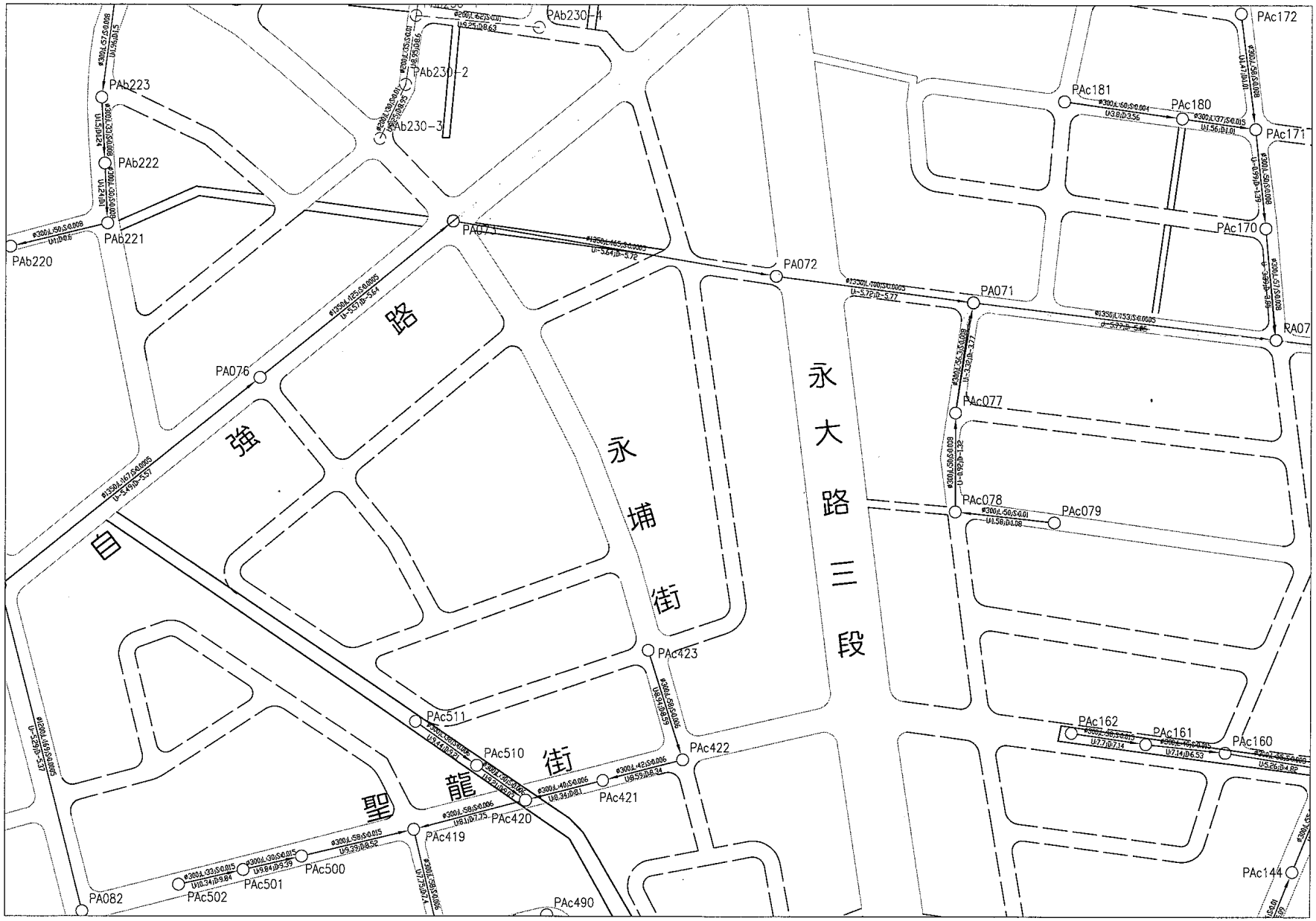

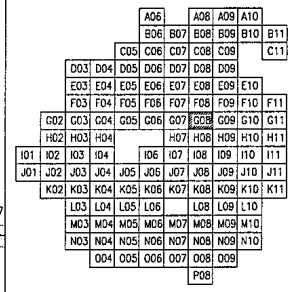

圖例：

→：污水流向

○ PA001：人孔及人孔編號

ø：管徑

L：管線長度

S：管線坡度

U：上游管底高程

D：下游管底高程

═══：已開闢計劃道路

═══：未開闢計劃道路

═══：既成道路

---：未闢道路規劃管線

台南縣政府

核定		日期	
複審		日期	
初審		日期	

台南縣永康地區污水下水道系統
BOT可行性評估

永康市污水下水道系統圖(G08)

專業技師簽證

CECI

繪圖	詹淑惠	品保		修正者	說明	日期
設計		核定				
初核		技師				
日期		圖號				

開發單位：「網址：www.tainan.gov.tw，電話：06-6356648」

設計單位：「聯絡信箱：service@ceci.org.tw，網址：www.ceci.org.tw，電話：02-27363567，傳真：02-23778602，計畫編號：93584，模號縮寫：

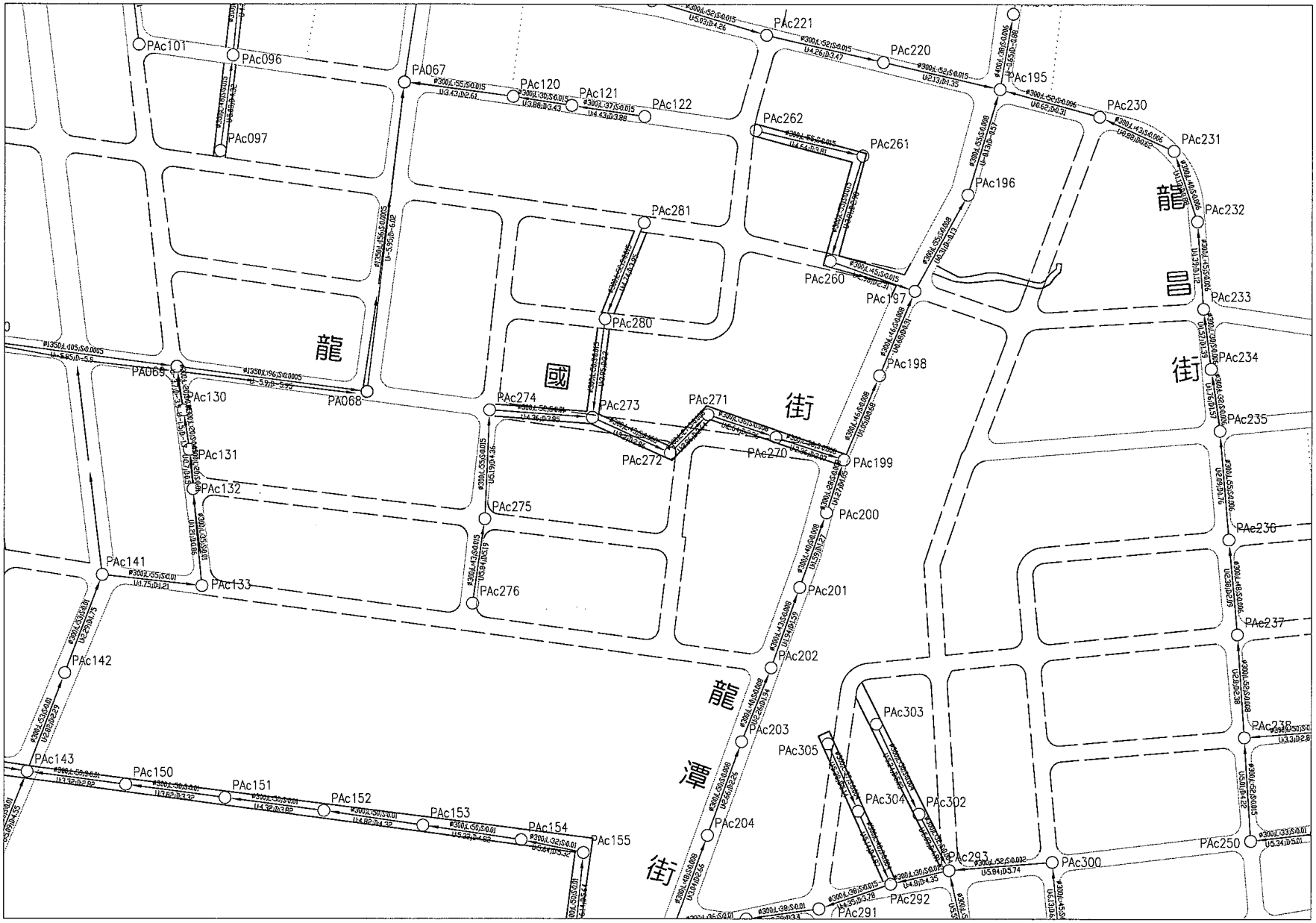

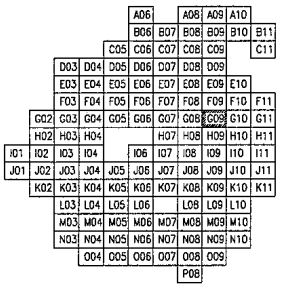

圖例：

- ⟶：污水流向
- ○ PA001：人孔及人孔編號
- ø：管徑
- L：管線長度
- S：管線坡度
- U：上游管底高程
- D：下游管底高程
- ═══：已開闢計劃道路
- ═══：未開闢計劃道路
- ═══：既成道路
- ---：未闢道路規劃管線

台南縣政府

核定		日期	
複審		日期	
初審		日期	

台南縣永康地區污水下水道系統 BOT可行性評估

永康市污水下水道系統圖(G09)

專業技師簽證

CECI

繪圖	詹淑惠	品保		修正者	說明		日期
設計		核定					
初核		技師					
日期		圖號					

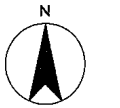

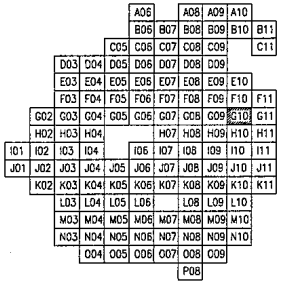

圖例：

- ⟶：污水流向
- ○ PA001：人孔及人孔編號
- ø：管徑
- L：管線長度
- S：管線坡度
- U：上游管底高程
- D：下游管底高程
- ═══：已開闢計劃道路
- ═══：未開闢計劃道路
- ═══：既成道路
- ----：未闢道路規劃管線

台南縣政府

核定		日期	
複審		日期	
初審		日期	

台南縣永康地區污水下水道系統
BOT可行性評估

永康市污水下水道系統圖(G10)

專業技師簽證

CECI

繪圖	詹淑惠	品保		修正者	說明	日期
設計		核定				
初核		技師				
日期		圖號				

開發單位：「網址：www.tainan.gov.tw，電話：06-635648」

設計單位：「聯絡信箱：service@ceci.org.tw，網址：www.ceci.org.tw，電話：02-27363567，傳真：02-23778602，計畫編號：93584，標號編碼：

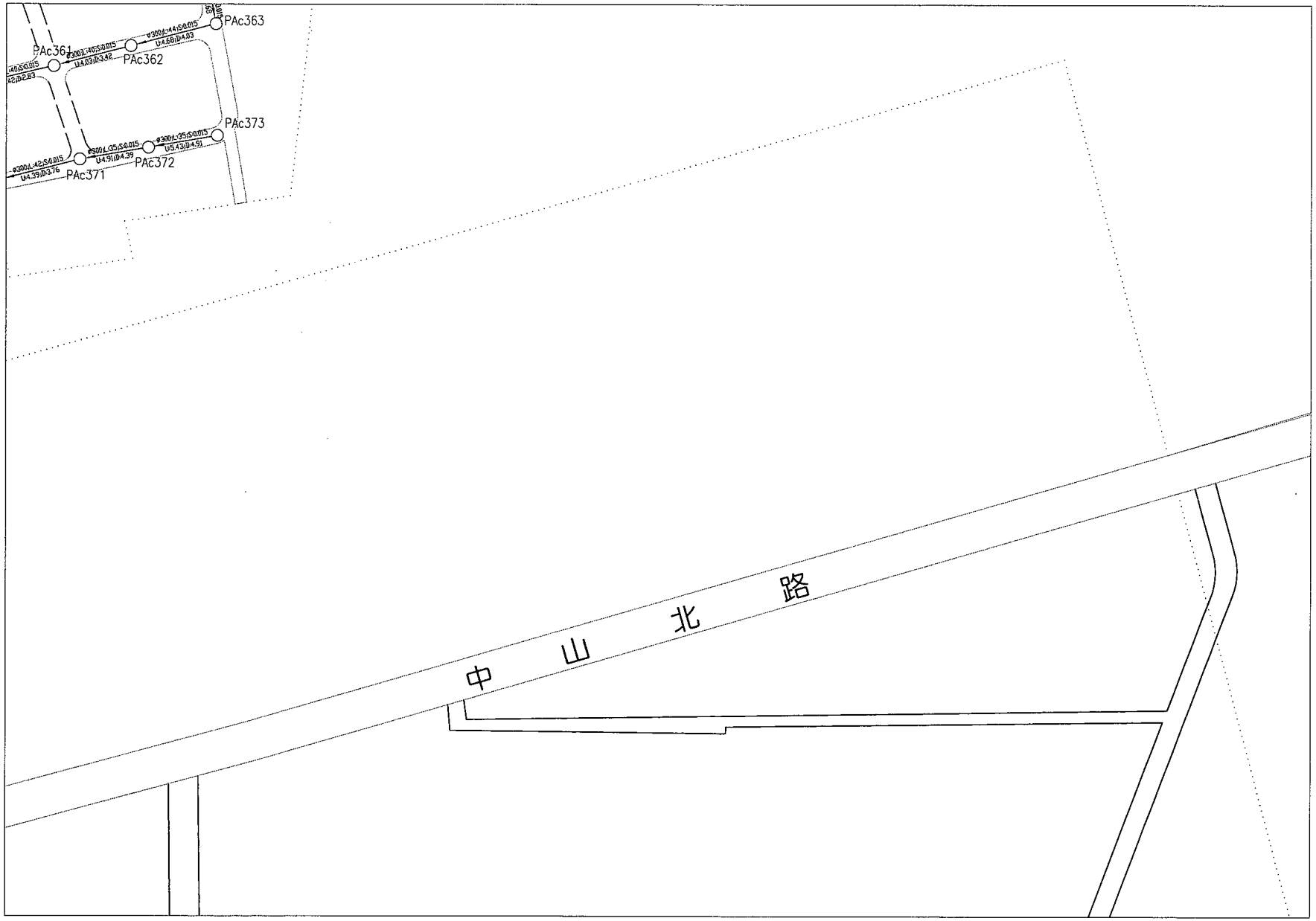

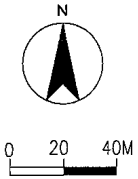

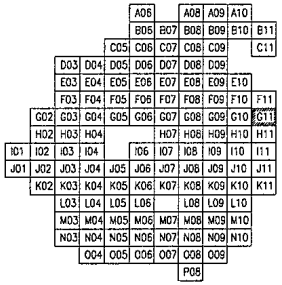

圖例：

→：污水流向

○ PA001：人孔及人孔編號

ø：管徑

L：管線長度

S：管線坡度

U：上游管底高程

D：下游管底高程

：已開闢計劃道路

：未開闢計劃道路

：既成道路

---：未闢道路規劃管線

台南縣政府

核定		日期	
複審		日期	
初審		日期	

台南縣永康地區污水下水道系統 BOT可行性評估

永康市污水下水道系統圖(G11)

專業技師簽證

CECI

繪圖	詹淑惠	品保		修正者	說明	日期
設計		核定				
初核		技師				
日期		圖號				

開發單位：「網址：www.tainan.gov.tw，電話：06-635648」

設計單位：「聯絡信箱：service@ceci.org.tw，網址：www.ceci.org.tw，電話：02-27363567，傳真：02-23778602，計畫編號：93584，標號簡寫：

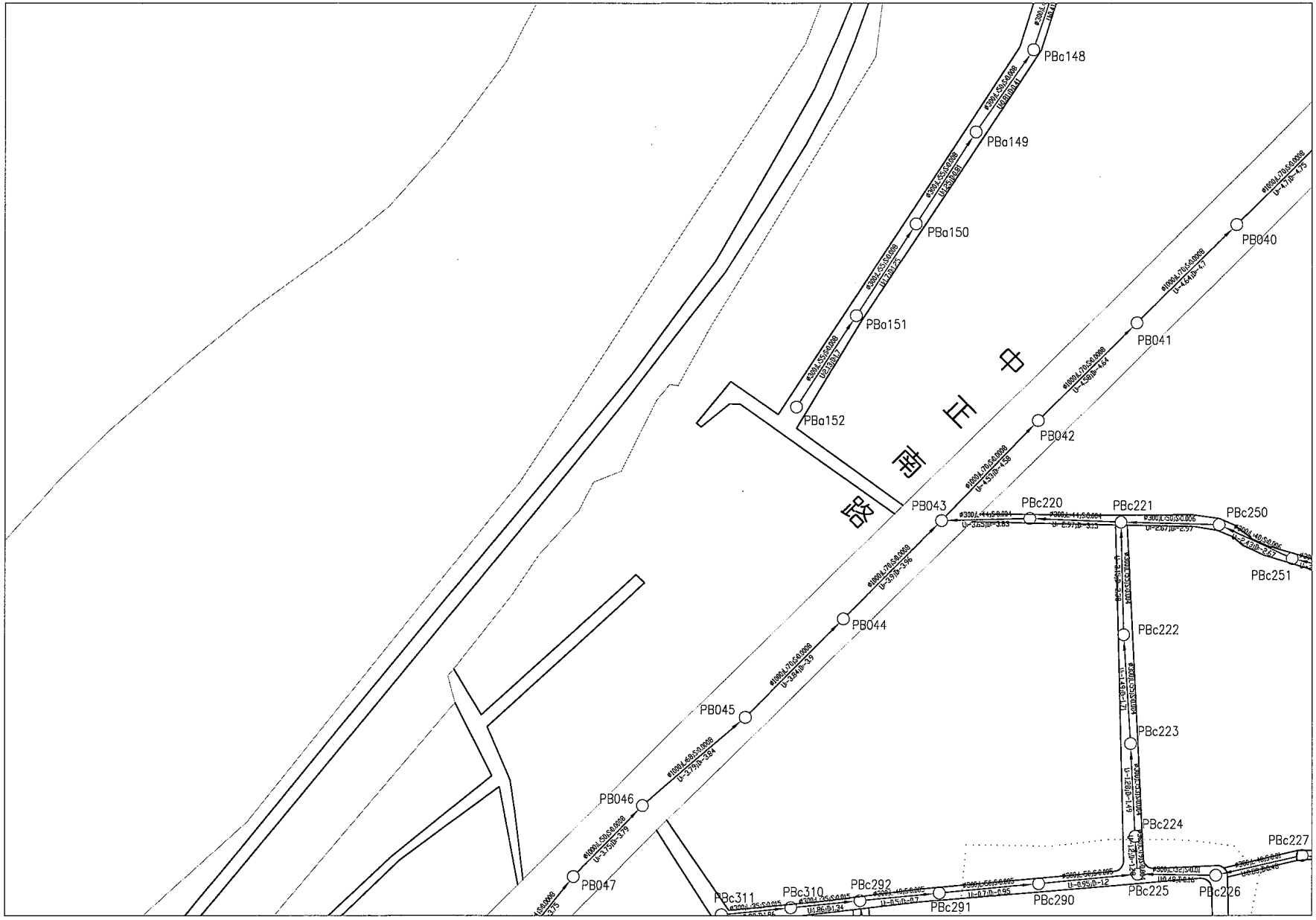

圖例：

→：污水流向

PA001：人孔及人孔編號

ø：管徑

L：管線長度

S：管線坡度

U：上游管底高程

D：下游管底高程

：已開闢計劃道路

：未開闢計劃道路

：既成道路

---：未闢道路規劃管線

台南縣政府

核定		日期	
複審		日期	
初審		日期	

台南縣永康地區污水下水道系統 BOT可行性評估

永康市污水下水道系統圖(H02)

專業技師簽證

CECI

繪圖	詹淑惠	品保	
設計		核定	
初核		技師	
日期		圖號	

修正者	說明	日期

開發單位：「網址：www.tainan.gov.tw，電話：06-635648」

設計單位：「聯絡信箱：service@ceci.org.tw，網址：www.ceci.org.tw，電話：02-27363567，傳真：02-23778602，計畫編號：93584，標號編碼：

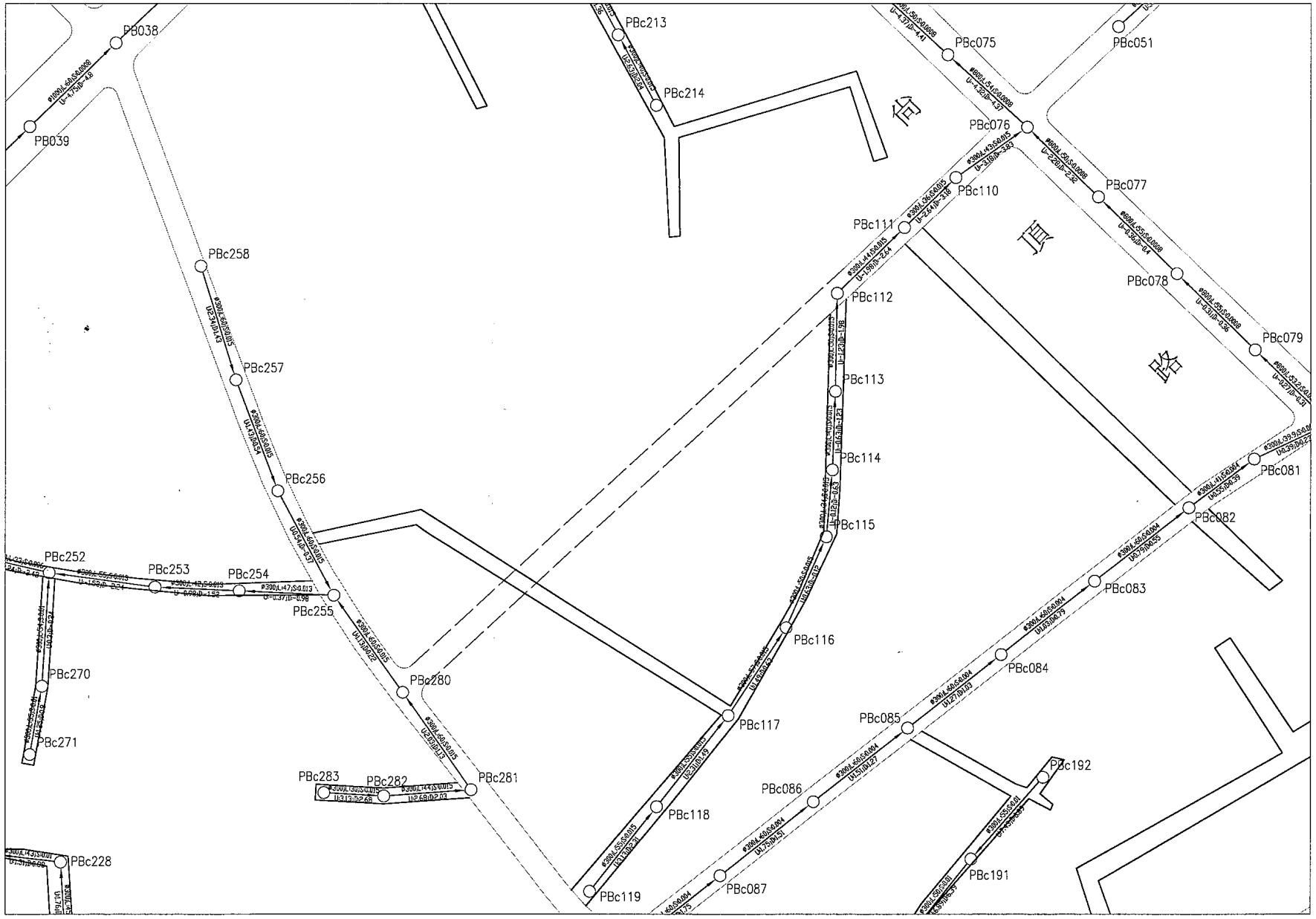

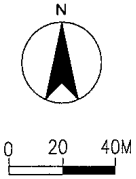

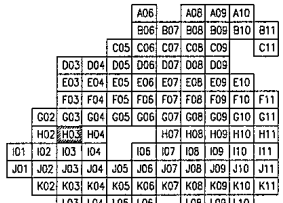

圖例：

- ⟶：污水流向
- PA001：人孔及人孔編號
- ø：管徑
- L：管線長度
- S：管線坡度
- U：上游管底高程
- D：下游管底高程
- ═══：已開闢計劃道路
- ═══：未開闢計劃道路
- ═══：既成道路
- ---：未闢道路規劃管線

台南縣政府

核定		日期	
複審		日期	
初審		日期	

台南縣永康地區污水下水道系統 BOT可行性評估

永康市污水下水道系統圖(H03)

專業技師簽證

CECI

繪圖	詹淑惠	品保	
設計		核定	
初核		技師	
日期		圖號	

修正者	說明	日期

開發單位：「網址：www.tainan.gov.tw，電話：06-635648」

設計單位：「聯絡信箱：service@ceci.org.tw，網址：www.ceci.org.tw，電話：02-27363367，傳真：02-23778602，計畫編號：95584，模號縮寫：

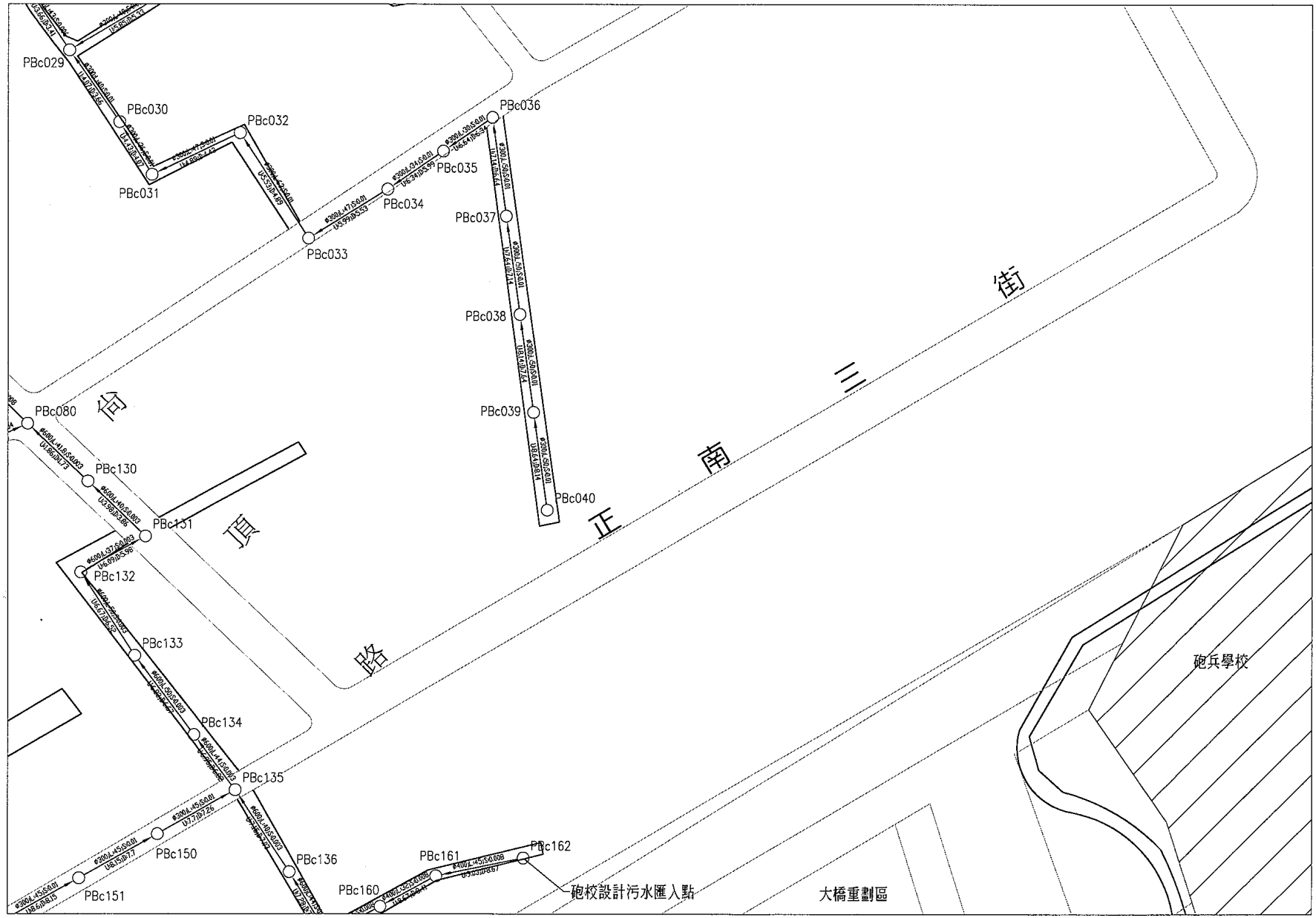

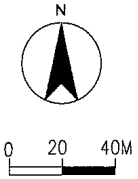

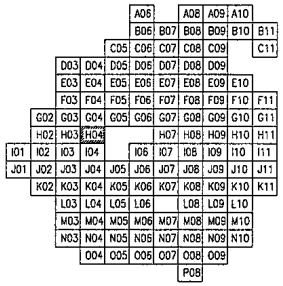

圖例：

→：污水流向

PA001：人孔及人孔編號

ø：管徑

L：管線長度

S：管線坡度

U：上游管底高程

D：下游管底高程

═══：已開闢計劃道路

═══：未開闢計劃道路

═══：既成道路

---：未闢道路規劃管線

台南縣政府

核定		日期	
複審		日期	
初審		日期	

台南縣永康地區污水下水道系統 BOT可行性評估

永康市污水下水道系統圖(H04)

專業技師簽證

CECI

繪圖	詹淑惠	品保		修正者	說明	日期
設計		核定				
初核		技師				
日期		圖號				

開發單位：「網址：www.tainan.gov.tw，電話：06-635648」

設計單位：「聯絡信箱：service@ceci.org.tw，網址：www.ceci.org.tw，電話：02-27363567，傳真：02-23778602，計畫編號：93584，標號編碼：

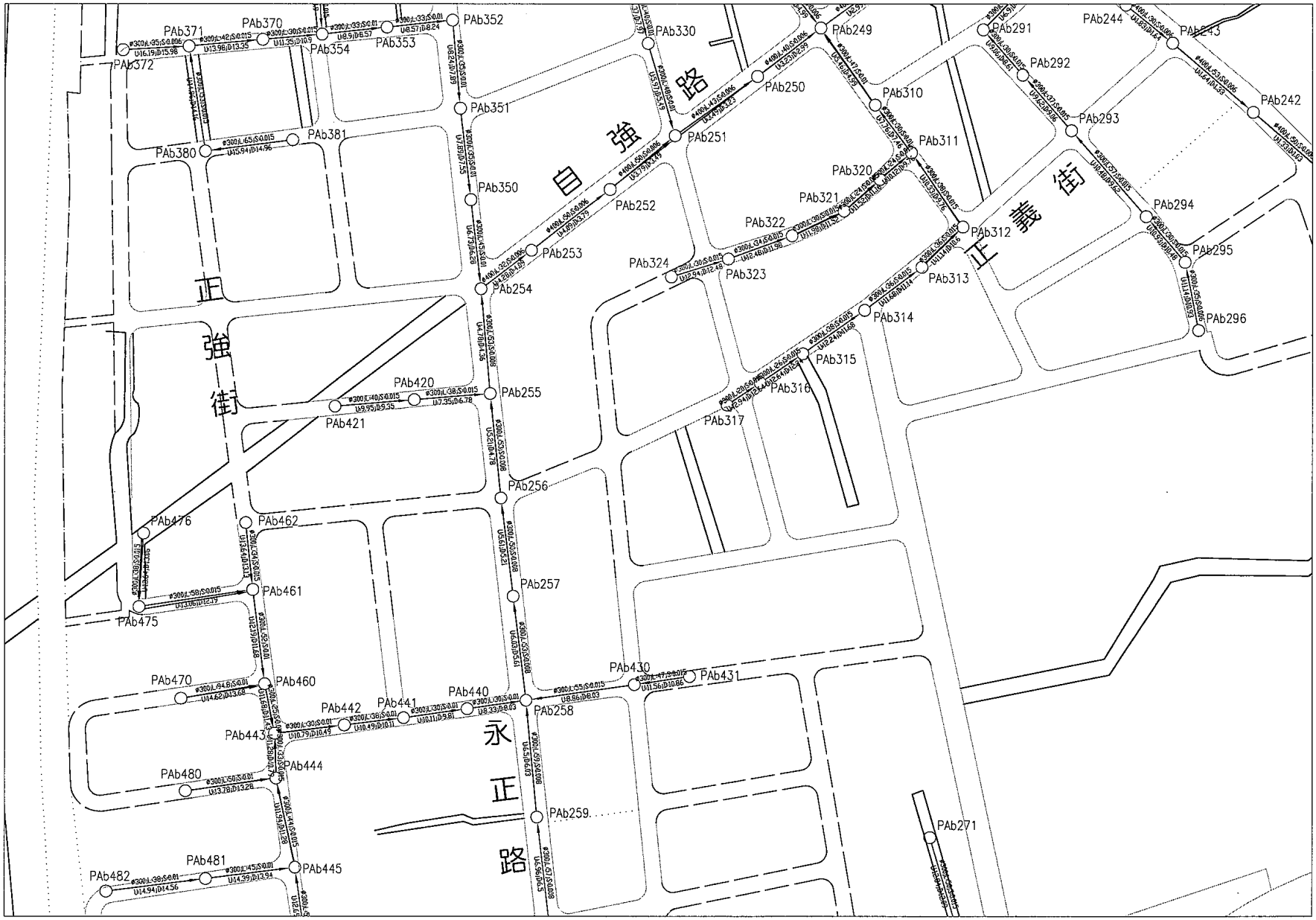

圖例：

→：污水流向

PA001：人孔及人孔編號

ø：管徑

L：管線長度

S：管線坡度

U：上游管底高程

D：下游管底高程

═══：已開闢計劃道路

═══：未開闢計劃道路

═══：既成道路

---：未闢道路規劃管線

台南縣政府

核定		日期	
複審		日期	
初審		日期	

台南縣永康地區污水下水道系統 BOT可行性評估

永康市污水下水道系統圖(H07)

專業技師簽證

CECI

繪圖	詹淑惠	品保		修正者	說明	日期
設計		核定				
初核		技師				
日期		圖號				

開發單位：「網址：www.tainan.gov.tw，電話：06-635648」

設計單位：「聯絡信箱：service@ceci.org.tw，網址：www.ceci.org.tw，電話：02-27363567，傳真：02-23778602，計畫編號：93584，圖號編碼：

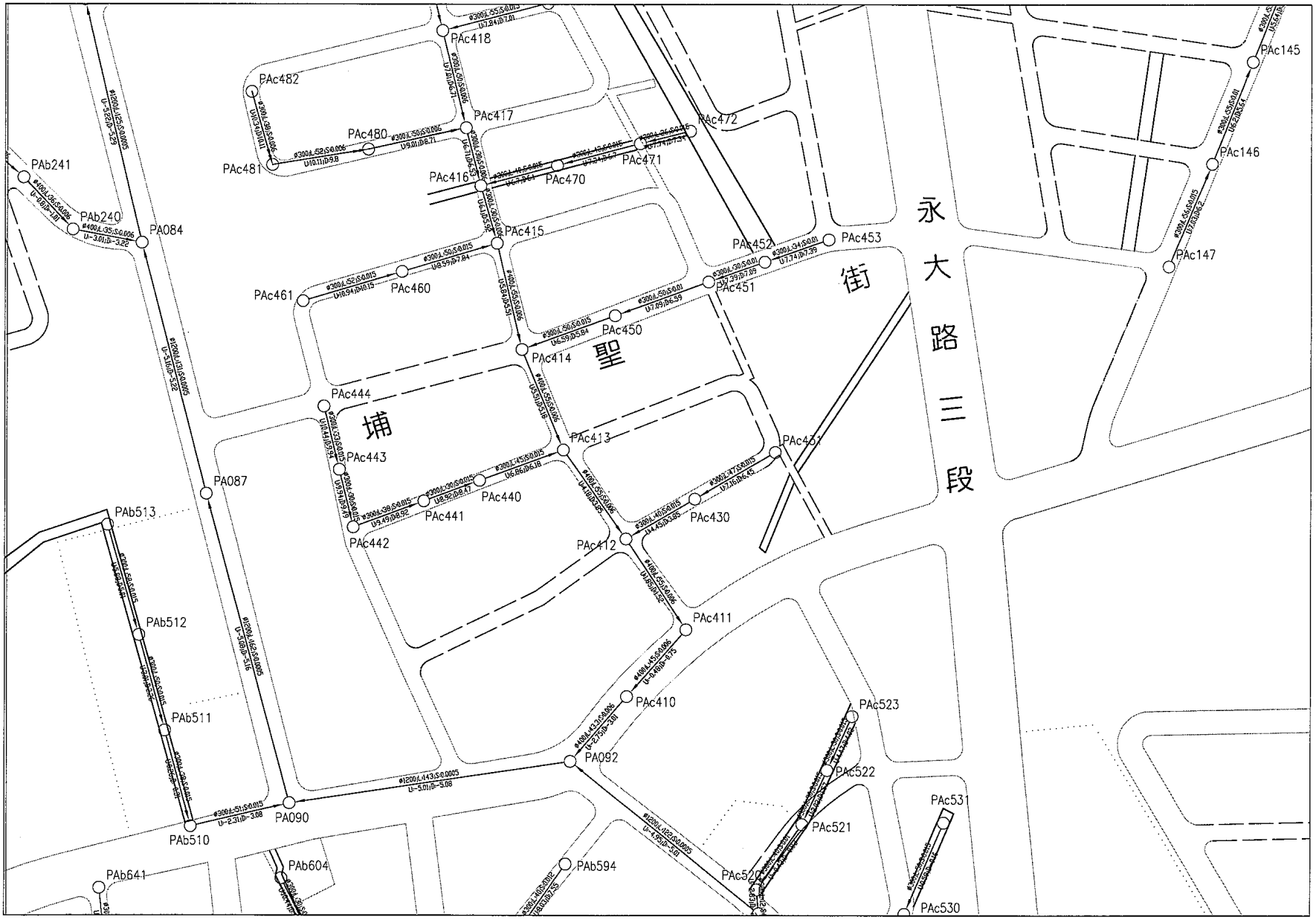

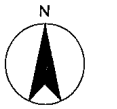

0 20 40M

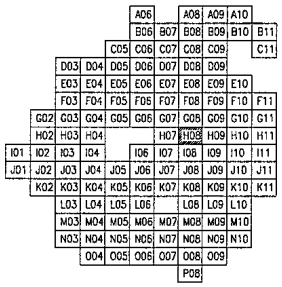

圖例：

- ⟶：污水流向
- PA001：人孔及人孔編號
- ø：管徑
- L：管線長度
- S：管線坡度
- U：上游管底高程
- D：下游管底高程
- ═══：已開闢計劃道路
- ═══：未開闢計劃道路
- ═══：既成道路
- ----：未闢道路規劃管線

台南縣政府

核定		日期	
複審		日期	
初審		日期	

台南縣永康地區污水下水道系統
BOT可行性評估

永康市污水下水道系統圖(H08)

專業技師 簽證

CECI

繪圖	詹淑惠	品保		修正者	說明		日期
設計		核定					
初核		技師					
日期		圖號					

開發單位：「網址：www.tainan.gov.tw，電話：06-635648」

設計單位：「聯絡信箱：service@ceci.org.tw，網址：www.ceci.org.tw，電話：02-27363567，傳真：02-23778602，計畫編號：93584，標號縮寫：

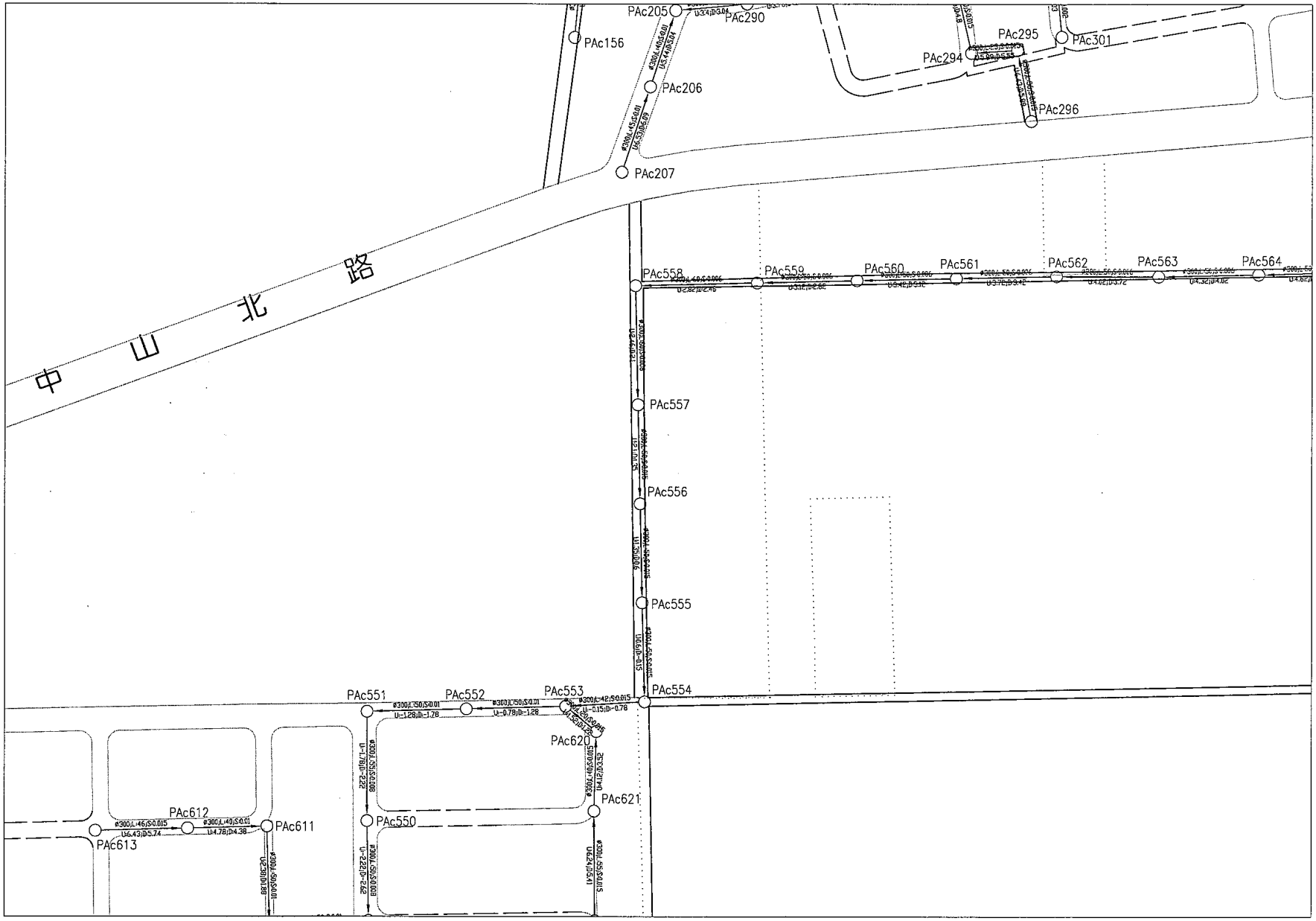

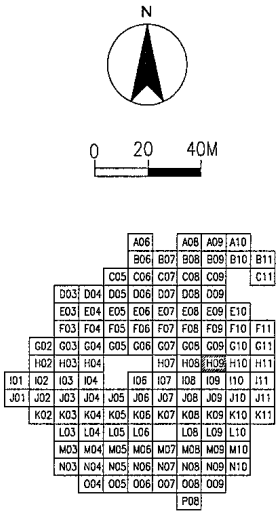

圖例：

→：污水流向

PA001：人孔及人孔編號

ø：管徑

L：管線長度

S：管線坡度

U：上游管底高程

D：下游管底高程

═══：已開闢計劃道路

═══：未開闢計劃道路

═══：既成道路

---：未闢道路規劃管線

台南縣政府

核定		日期	
複審		日期	
初審		日期	

台南縣永康地區污水下水道系統 BOT可行性評估

永康市污水下水道系統圖(H09)

專業技師簽證

CECI

繪圖	詹淑惠	品保		修正者	說明	日期
設計		核定				
初核		技師				
日期		圖號				

開發單位：「網址：www.tainan.gov.tw，電話：06-635648」

設計單位：「聯絡信箱：service@ceci.org.tw，網址：www.ceci.org.tw，電話：02-27363567，傳真：02-23778602，計畫編號：93584，經營管理：

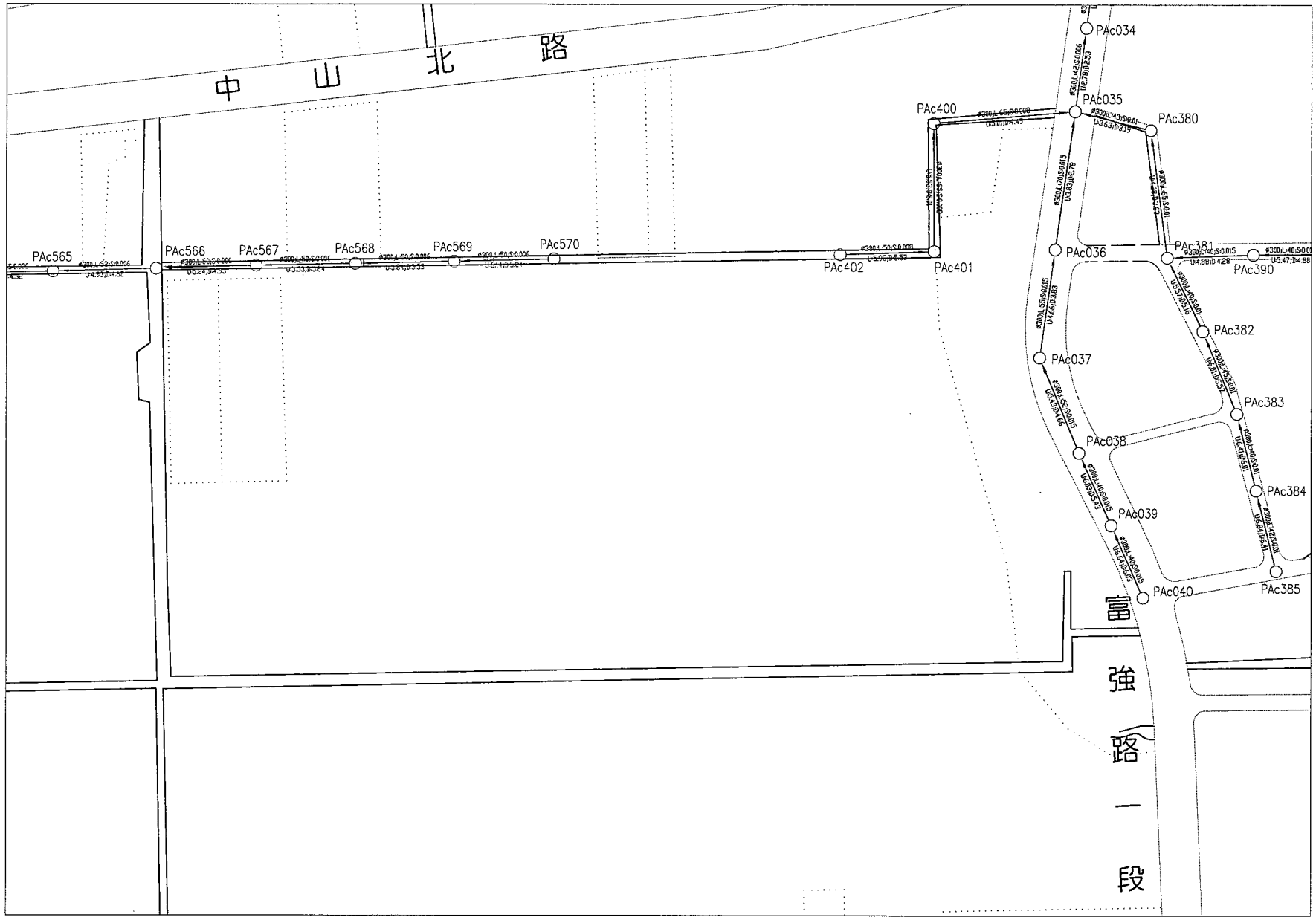

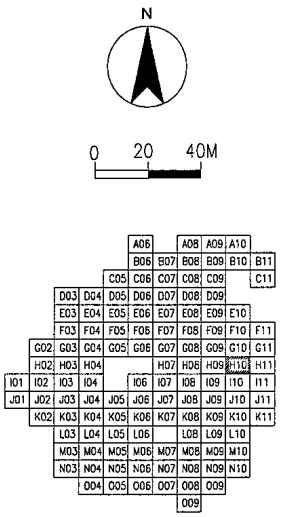

圖例：

→：污水流向

○ PA001：人孔及人孔編號

ø：管徑

L：管線長度

S：管線坡度

U：上游管底高程

D：下游管底高程

：已開闢計劃道路

：未開闢計劃道路

：既成道路

---：未闢道路規劃管線

台南縣政府

核定		日期	
複審		日期	
初審		日期	

台南縣永康地區污水下水道系統 BOT可行性評估

永康市污水下水道系統圖(H10)

專業技師簽證

CECI

繪圖	詹淑惠	品保		修正者	說明	日期
設計		核定				
初核		技師				
日期		圖號				

開發單位：「網址：www.tainan.gov.tw，電話：06-635648」

設計單位：「聯絡信箱：service@ceci.org.tw，網址：www.ceci.org.tw，電話：02-27363567，傳真：02-23778602，計畫編號：93584，標號編碼：

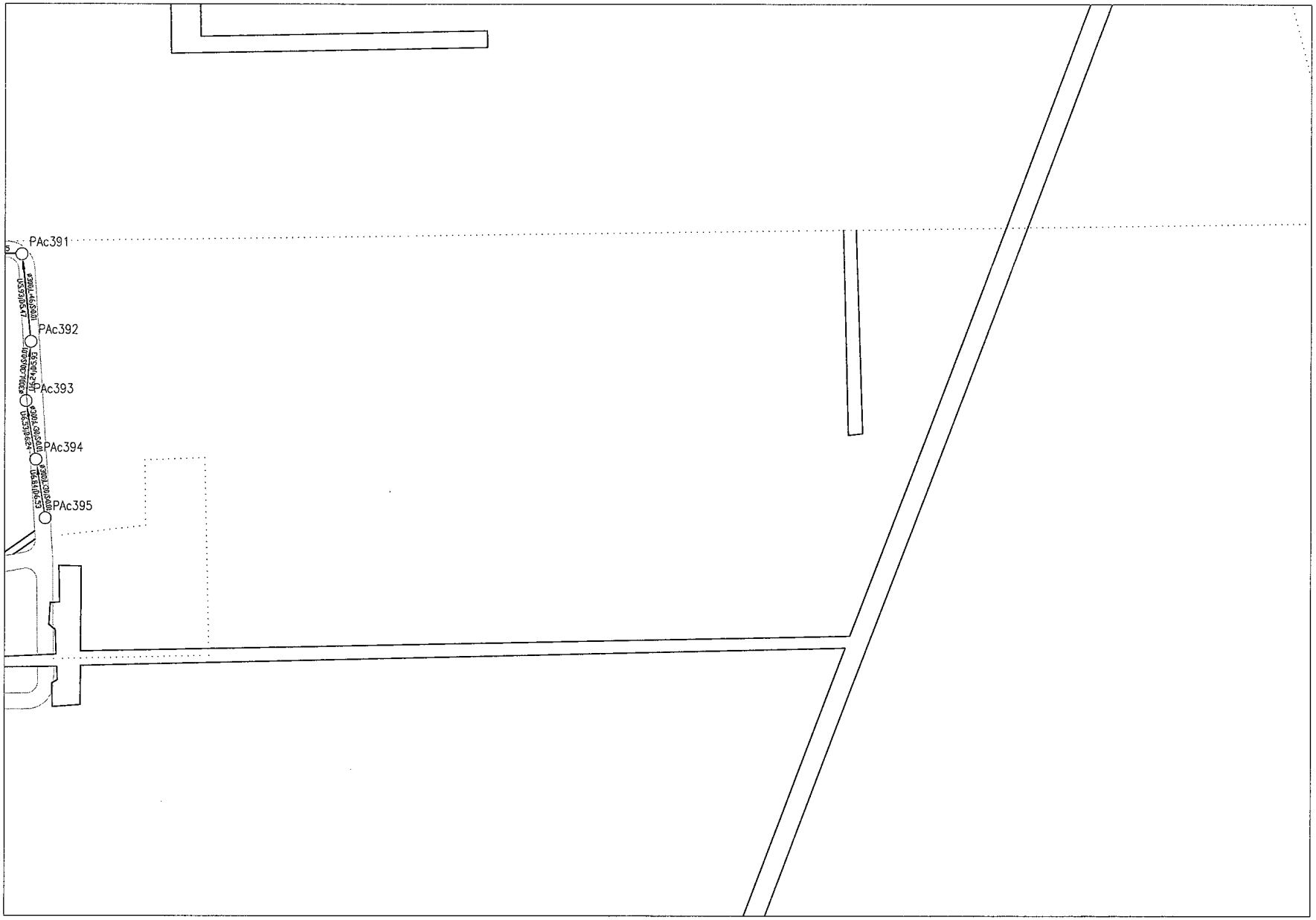

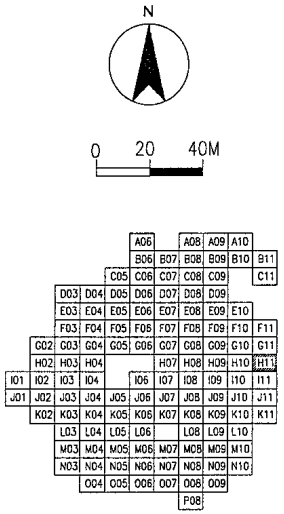

圖例：

→：污水流向

PA001：人孔及人孔編號

ø：管徑

L：管線長度

S：管線坡度

U：上游管底高程

D：下游管底高程

═══：已開闢計劃道路

═══：未開闢計劃道路

═══：既成道路

---：未闢道路規劃管線

台南縣政府

核定		日期	
複審		日期	
初審		日期	

台南縣永康地區污水下水道系統 BOT可行性評估

永康市污水下水道系統圖(H11)

專業技師簽證

CECI

繪圖	詹敏惠	品保		修正者	說明	日期
設計		核定				
初核		技師				
日期		圖號				

開發單位：「網址：www.tainan.gov.tw，電話：06-635648」

設計單位：「聯絡信箱：service@ceci.org.tw，網址：www.ceci.org.tw，電話：02-27363567，傳真：02-23778602，計畫編號：93584，標號編寫：

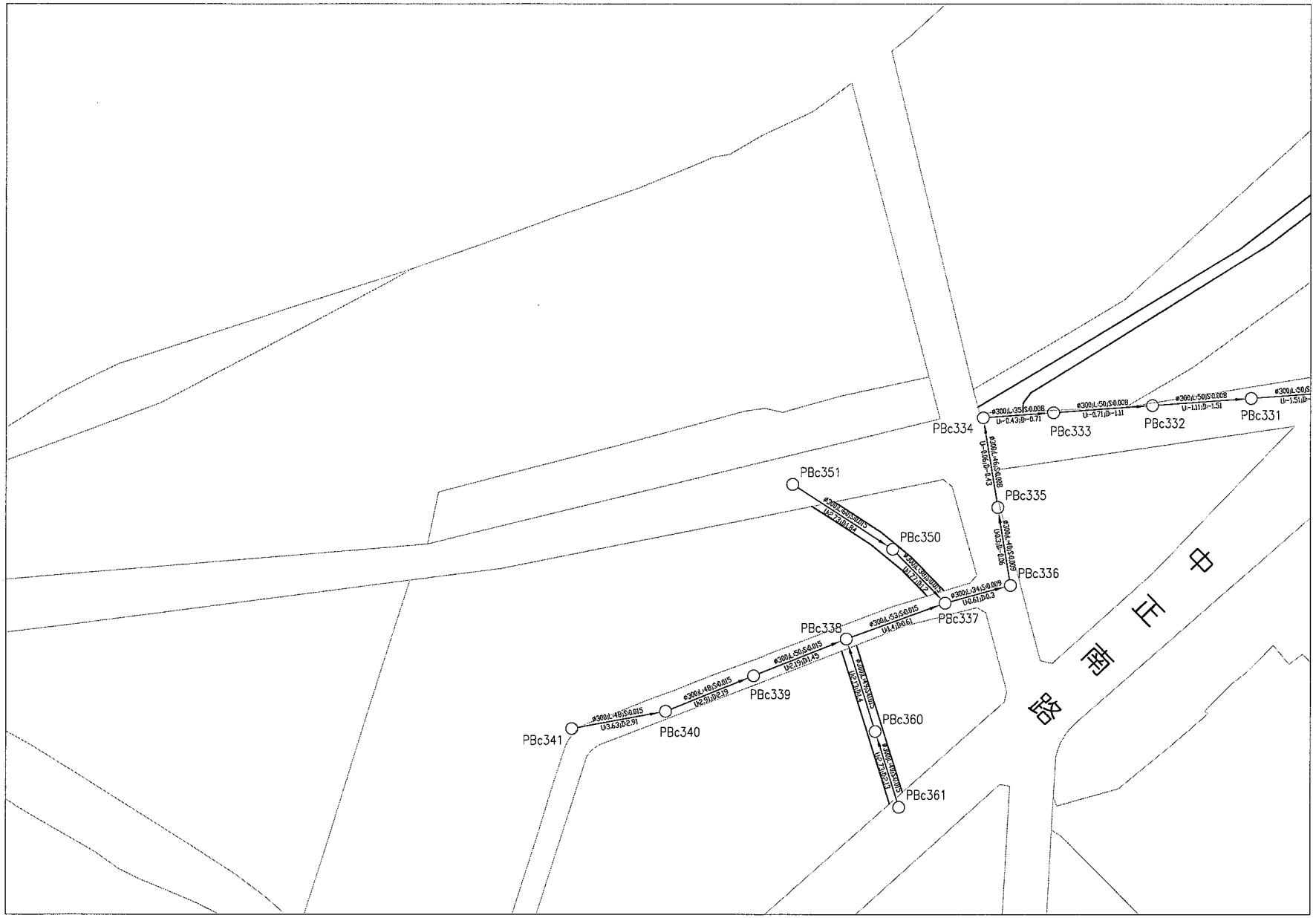

N

0 20 40M

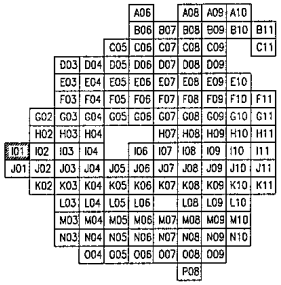

圖例：

→：污水流向

PA001：人孔及人孔編號

ø：管徑

L：管線長度

S：管線坡度

U：上游管底高程

D：下游管底高程

：已開關計劃道路

：未開關計劃道路

：既成道路

：未關道路規劃管線

						A06		A08	A09	A10	
						B06	B07	B08	B09	B10	B11
					C05	C06	C07	C08	C09		C11
		D03	D04		D05	D06	D07	D08	D09		
		E03	E04		E05	E06	E07	E08	E09	E10	
		F03	F04		F05	F06	F07	F08	F09	F10	F11
	G02	G03	G04		G05	G06	G07	G08	G09	G10	G11
	H02	H03	H04				H07	H08	H09	H10	H11
I01	I02	I03	I04			I06	I07	I08	I09	I10	I11
J01	J02	J03	J04		J05	J06	J07	J08	J09	J10	J11
	K02	K03	K04		K05	K06	K07	K08	K09	K10	K11
		L03	L04		L05	L06		L08	L09	L10	
		M03	M04		M05	M06	M07	M08	M09	M10	
		N03	N04		N05	N06	N07	N08	N09	N10	
			O04		O05	O06	O07	O08	O09		
								P08			

台南縣政府

核定		日期	
複審		日期	
初審		日期	

台南縣永康地區污水下水道系統 BOT可行性評估

永康市污水下水道系統圖(I01)

專業技師簽證

CECI

繪圖	詹淑惠	品保		修正者	說明	日期
設計		核定				
初核		技師				
日期		圖號				

開發單位：「網址：www.tainan.gov.tw，電話：06-635648」

設計單位：「聯絡信箱：service@ceci.org.tw，網址：www.ceci.org.tw，電話：02-27363567，傳真：02-23778602，計畫編號：93584，總號總算：

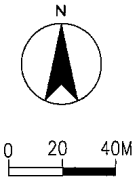

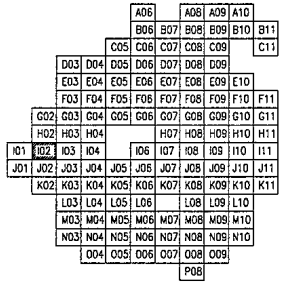

圖例：

→：污水流向

○ PA001：人孔及人孔編號

ø：管徑

L：管線長度

S：管線坡度

U：上游管底高程

D：下游管底高程

═══：已開關計劃道路

═══：未開關計劃道路

═══：既成道路

---：未關道路規劃管線

台南縣政府

核定		日期	
複審		日期	
初審		日期	

台南縣永康地區污水下水道系統 BOT可行性評估

永康市污水下水道系統圖(I02)

專業技師簽證

CECI

繪圖	詹凱惠	品保		修正者	說明	日期
設計		核定				
初核		技師				
日期		圖號				

開發單位：「網址：www.tainan.gov.tw，電話：06-635648」

設計單位：「聯絡信箱：service@ceci.org.tw，網址：www.ceci.org.tw，電話：02-27363567，傳真：02-23778602，計畫編號：93584，標號編號：

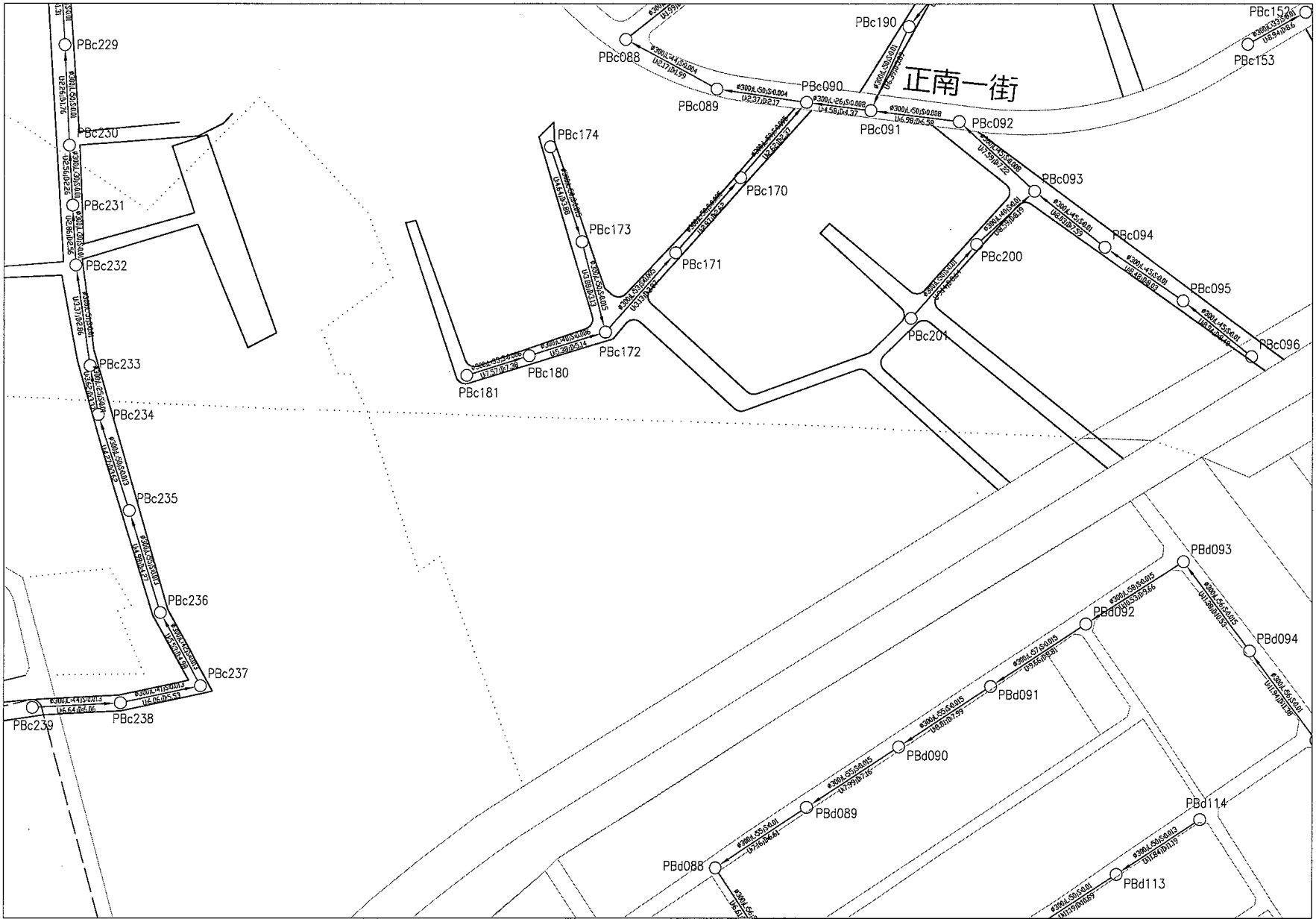

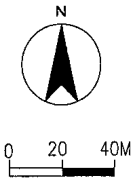

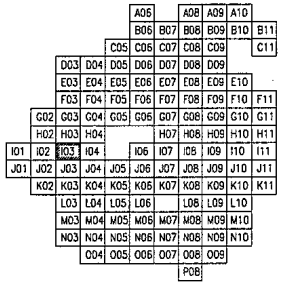

圖例：

→：污水流向

PA001：人孔及人孔編號

ø：管徑

L：管線長度

S：管線坡度

U：上游管底高程

D：下游管底高程

═：已開闢計劃道路

═：未開闢計劃道路

═：既成道路

---：未闢道路規劃管線

台南縣政府

核定		日期	
複審		日期	
初審		日期	

台南縣永康地區污水下水道系統 BOT可行性評估

永康市污水下水道系統圖(I03)

專業技師簽證

CECI

繪圖	詹淑惠	品保	
設計		核定	
初核		技師	
日期		圖號	

修正者	說明	日期

開發單位：「網址：www.tainan.gov.tw，電話：06-635648」

設計單位：「聯絡信箱：service@ceci.org.tw，網址：www.ceci.org.tw，電話：02-27363567，傳真：02-23778602，計畫編號：93584，標號總為：

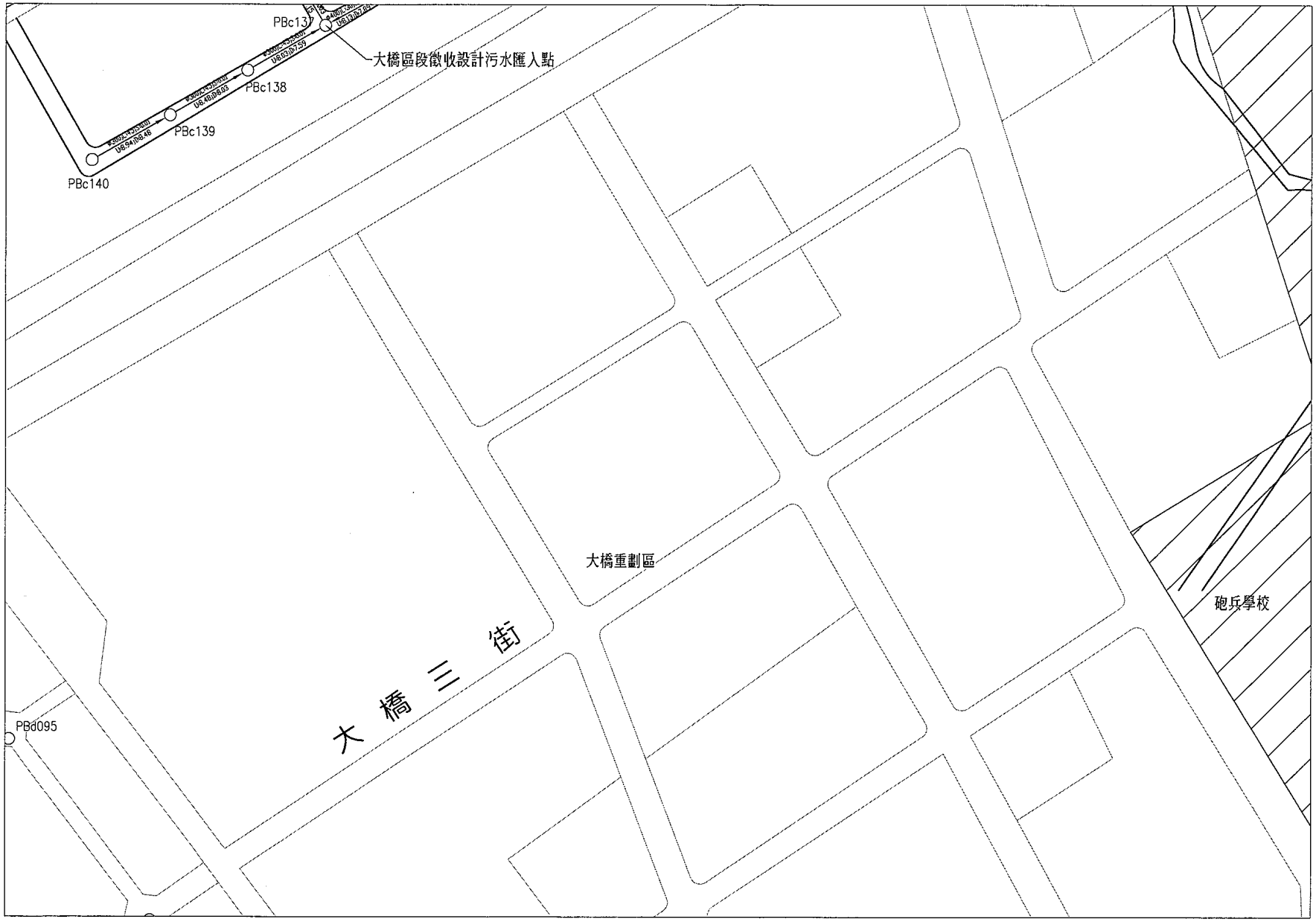

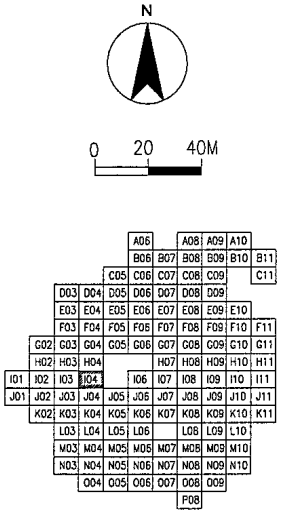

圖例：

→：污水流向

PA001：人孔及人孔編號

ø：管徑

L：管線長度

S：管線坡度

U：上游管底高程

D：下游管底高程

═══：已開闢計劃道路

═══：未開闢計劃道路

═══：既成道路

---：未闢道路規劃管線

台南縣政府

核定		日期	
複審		日期	
初審		日期	

台南縣永康地區污水下水道系統 BOT可行性評估

永康市污水下水道系統圖(I04)

專業技師簽證

CECI

繪圖	詹淑惠	品保		修正者	說明	日期
設計		核定				
初核		技師				
日期		圖號				

開發單位：「網址：www.tainan.gov.tw，電話：06-635648」

設計單位：「聯絡信箱：service@ceci.org.tw，網址：www.ceci.org.tw，電話：02-27363567，傳真：02-23778602，計畫編號：93584，標號說明：

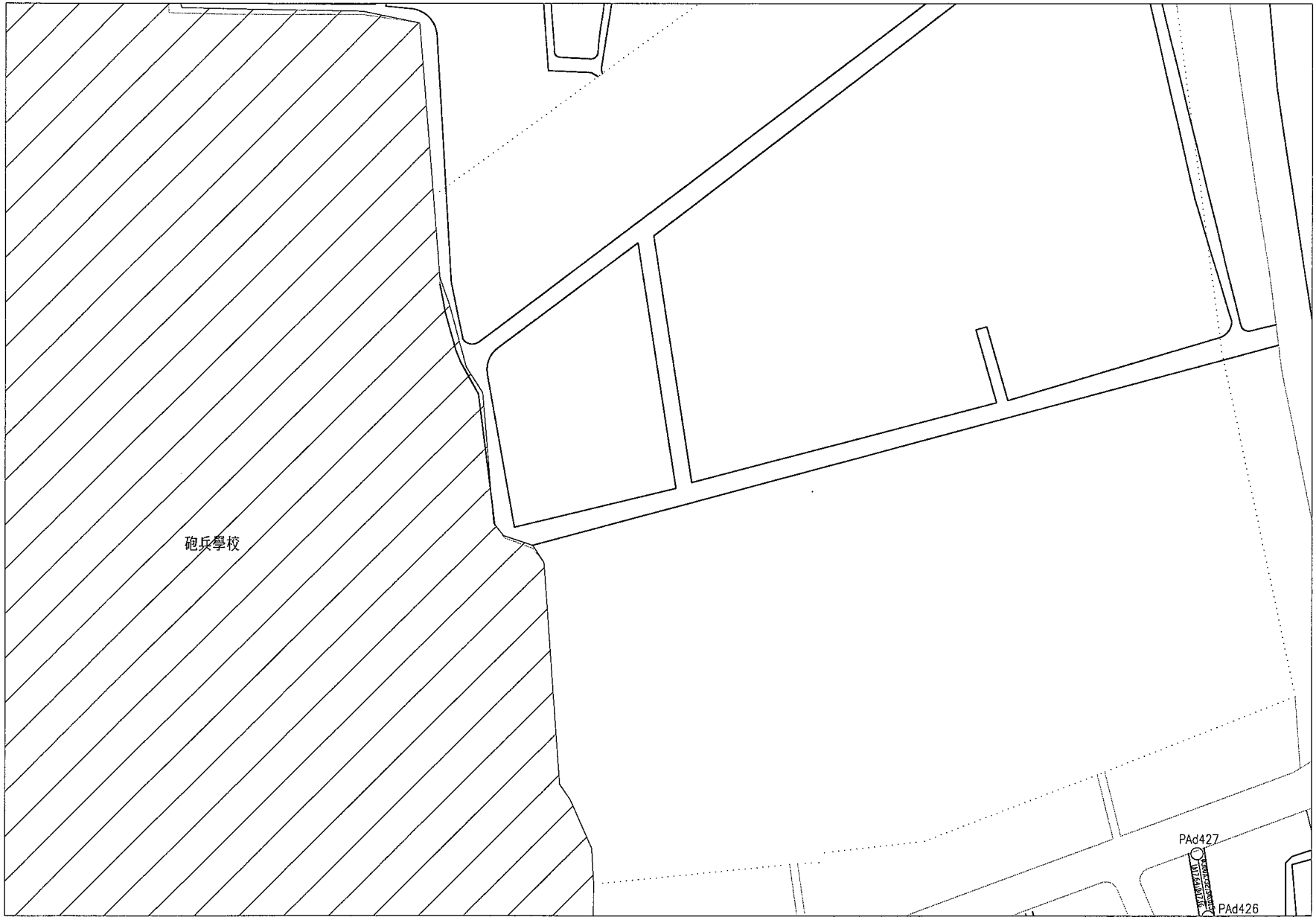

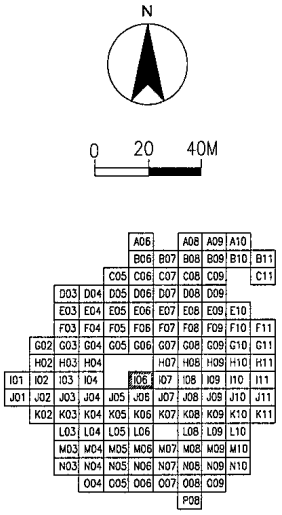

圖例：

→：污水流向

PA001：人孔及人孔編號

ø：管徑

L：管線長度

S：管線坡度

U：上游管底高程

D：下游管底高程

═══：已開闢計劃道路

═══：未開闢計劃道路

═══：既成道路

---：未闢道路規劃管線

台南縣政府

核定		日期	
複審		日期	
初審		日期	

台南縣永康地區污水下水道系統 BOT可行性評估

永康市污水下水道系統圖(I06)

專業技師簽證

CECI

繪圖	詹淑惠	品保		修正者	說明	日期
設計		核定				
初核		技師				
日期		圖號				

開發單位：「網址：www.tainan.gov.tw，電話：06-635648」

設計單位：「聯絡信箱：service@ceci.org.tw，網址：www.ceci.org.tw，電話：02-27363567，傳真：02-23778602，計畫編號：93584，視號縮寫：

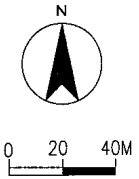

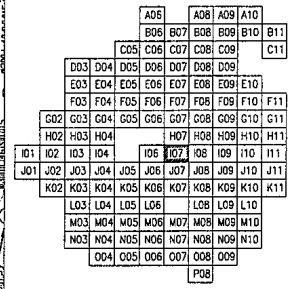

圖例：

- ⟶：污水流向
- PA001：人孔及人孔編號
- ø：管徑
- L：管線長度
- S：管線坡度
- U：上游管底高程
- D：下游管底高程
- ═══：已開闢計劃道路
- ═══：未開闢計劃道路
- ═══：既成道路
- ----：未闢道路規劃管線

台南縣政府

核定		日期	
複審		日期	
初審		日期	

台南縣永康地區污水下水道系統
BOT可行性評估

永康市污水下水道系統圖(I07)

專業技師簽證

CECI

繪圖	詹凱惠	品保		修正者	說明	日期
設計		核定				
初核		技師				
日期		圖號				

開發單位：「網址：www.tainan.gov.tw，電話：06-635648」

設計單位：「聯絡信箱：service@ceci.org.tw，網址：www.ceci.org.tw，電話：02-27363567，傳真：02-23778602，計畫編號：93584，標準繪圖：

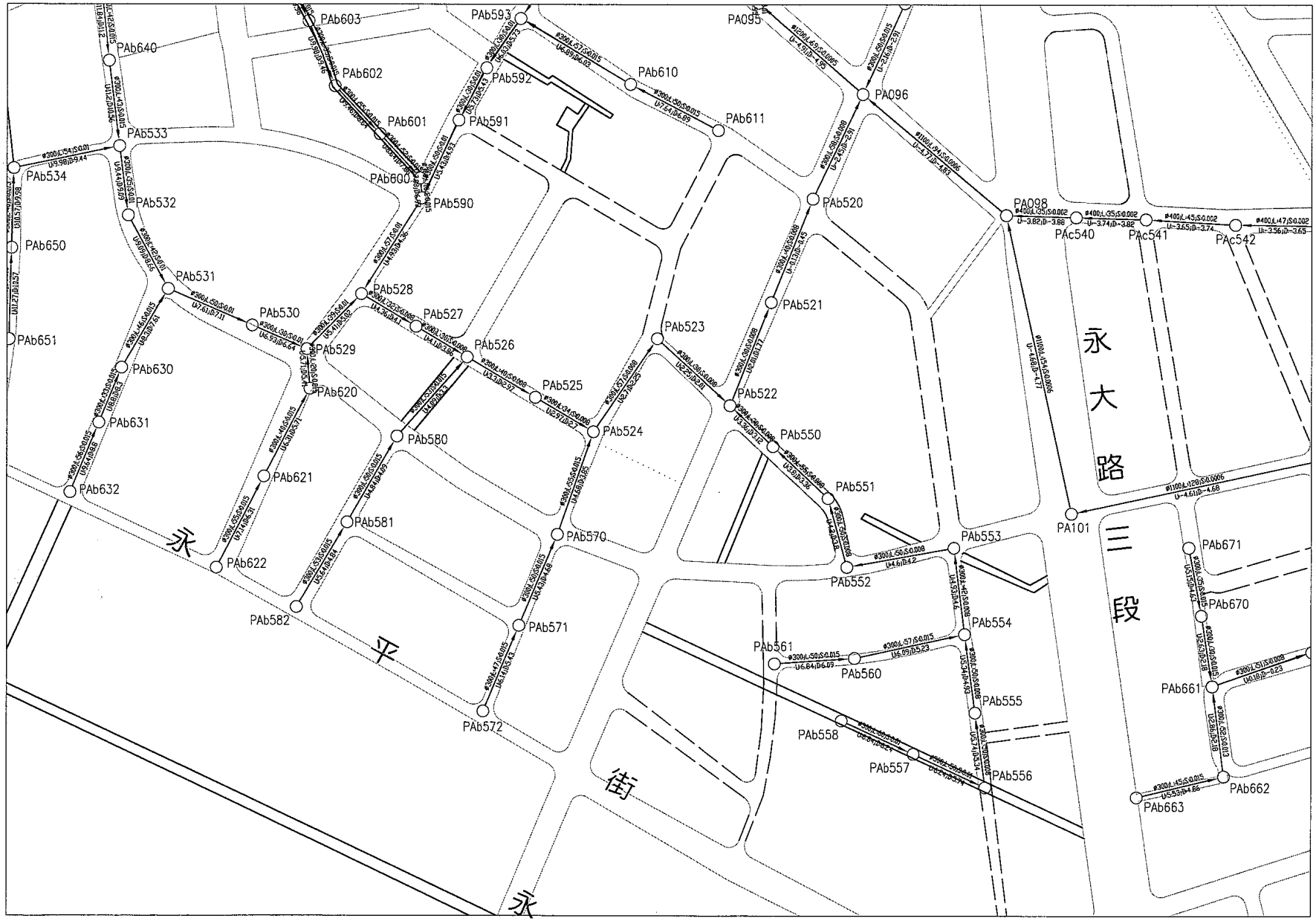

N

0 20 40M

				A06		A08	A09	A10		
				B06	B07	B08	B09	B10	B11	
			C05	C06	C07	C08	C09		C11	
		D03	D04	D05	D06	D07	D08	D09		
		E03	E04	E05	E06	E07	E08	E09	E10	
		F03	F04	F05	F06	F07	F08	F09	F10	F11
	G02	G03	G04	G05	G06	G07	G08	G09	G10	G11
	H02	H03	H04			H07	H08	H09	H10	H11
I01	I02	I03	I04		I06	I07	I08	I09	I10	I11
J01	J02	J03	J04	J05	J06	J07	J08	J09	J10	J11
	K02	K03	K04	K05	K06	K07	K08	K09	K10	K11
		L03	L04	L05	L06		L08	L09	L10	
		M03	M04	M05	M06	M07	M08	M09	M10	
		N03	N04	N05	N06	N07	N08	N09	N10	
			O04	O05	O06	O07	O08	O09		
							P08			

圖例：

→：污水流向

PA001：人孔及人孔編號

ø：管徑

L：管線長度

S：管線坡度

U：上游管底高程

D：下游管底高程

═：已開闢計劃道路

═══：未開闢計劃道路

═：既成道路

---：未闢道路規劃管線

台南縣政府

核定		日期	
複審		日期	
初審		日期	

台南縣永康地區污水下水道系統 BOT可行性評估

永康市污水下水道系統圖(I08)

專業技師簽證

CECI

繪圖	詹淑惠	品保		修正者	說明	日期
設計		核定				
初核		技師				
日期		圖號				

開發單位：「網址：www.tainan.gov.tw，電話：06-635648」

設計單位：「聯絡信箱：service@ceci.org.tw，網址：www.ceci.org.tw，電話：02-27363567，傳真：02-23778602，計畫編號：93584，標號縮寫：

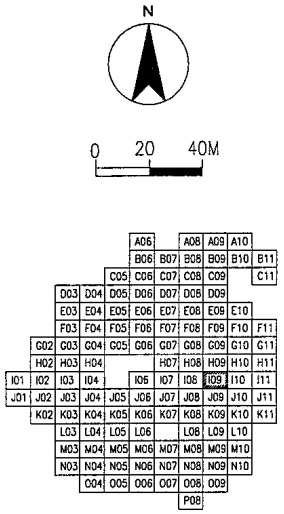

圖例：

- ⟶：污水流向
- PA001：人孔及人孔編號
- ø：管徑
- L：管線長度
- S：管線坡度
- U：上游管底高程
- D：下游管底高程
- ═══：已開闢計劃道路
- ═══：未開闢計劃道路
- ═══：既成道路
- ---：未闢道路規劃管線

台南縣政府

核定		日期	
複審		日期	
初審		日期	

台南縣永康地區污水下水道系統 BOT可行性評估

永康市污水下水道系統圖(109)

專業技師簽證

CECI

繪圖	詹淑惠	品保		修正者	說明	日期
設計		核定				
初核		技師				
日期		圖號				

開發單位：「網址：www.tainan.gov.tw，電話：06-635648」

設計單位：「聯絡信箱：service@ceci.org.tw，網址：www.ceci.org.tw，電話：02-27363567，傳真：02-23778602，計畫編號：93584，標號編碼：

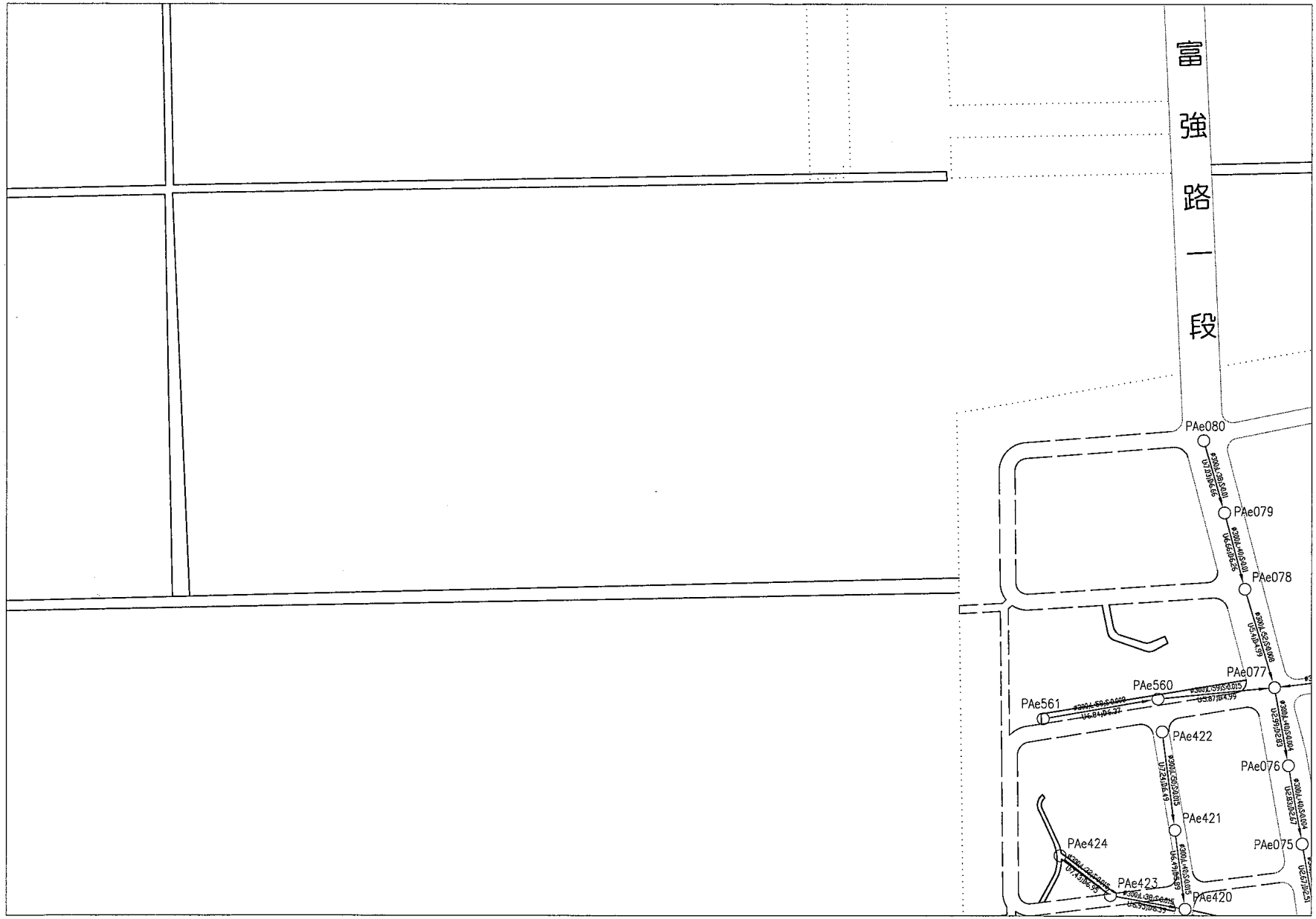

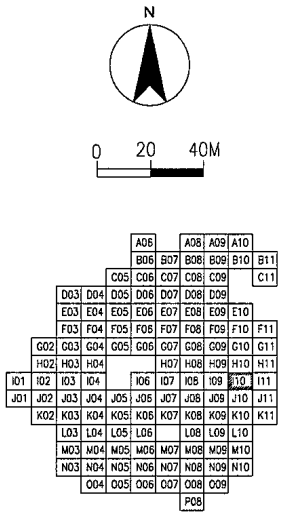

圖例：

→：污水流向

○ PA001：人孔及人孔編號

ø：管徑

L：管線長度

S：管線坡度

U：上游管底高程

D：下游管底高程

═══：已開闢計劃道路

- - -：未開闢計劃道路

═══：既成道路

---：未闢道路規劃管線

台南縣政府	核定		日期
	複審		日期
	初審		日期

台南縣永康地區污水下水道系統
BOT可行性評估

永康市污水下水道系統圖(I10)

專業技師簽證

CECI

繪圖	詹淑惠	品保		修正者	說明	日期
設計		核定				
初核		技師				
日期		圖號				

開發單位：「網址：www.tainan.gov.tw，電話：06-635648」

設計單位：「聯絡信箱：service@ceci.org.tw，網址：www.ceci.org.tw，電話：02-27363567，傳真：02-23778602，計畫編號：93584，標號縮寫：

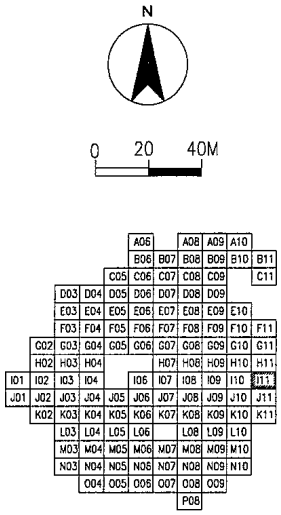

圖例：

→：污水流向

PA001：人孔及人孔編號

ø：管徑

L：管線長度

S：管線坡度

U：上游管底高程

D：下游管底高程

═══：已開闢計劃道路

═══：未開闢計劃道路

═══：既成道路

---：未關道路規劃管線

台南縣政府

核定		日期	
複審		日期	
初審		日期	

台南縣永康地區污水下水道系統 BOT可行性評估

永康市污水下水道系統圖(I11)

專業技師簽證

CECI

繪圖	詹淑惠	品保	
設計		核定	
初核		技師	
日期		圖號	

修正者	說明	日期

開發單位：「網址：www.tainan.gov.tw，電話：06-635648」

設計單位：「聯絡信箱：service@ceci.org.tw，網址：www.ceci.org.tw，電話：02-27363567，傳真：02-23778602，計畫編號：93584，視號略寫：

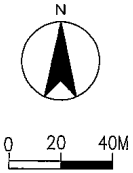

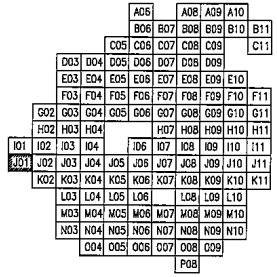

圖例：

→：污水流向

○ PA001：人孔及人孔編號

ø：管徑

L：管線長度

S：管線坡度

U：上游管底高程

D：下游管底高程

═：已開闢計劃道路

═══：未開闢計劃道路

═：既成道路

---：未闢道路規劃管線

台南縣政府

核定		日期	
複審		日期	
初審		日期	

台南縣永康地區污水下水道系統 BOT可行性評估

永康市污水下水道系統圖(J01)

專業技師簽證

CECI

繪圖	詹淑惠	品保		修正者	說明	日期
設計		核定				
初核		技師				
日期		圖號				

開發單位：「網址：www.tainan.gov.tw，電話：06-635648」

設計單位：「聯絡信箱：service@ceci.org.tw，網址：www.ceci.org.tw，電話：02-27363567，傳真：02-23778602，計畫編號：93584，標號縮寫：

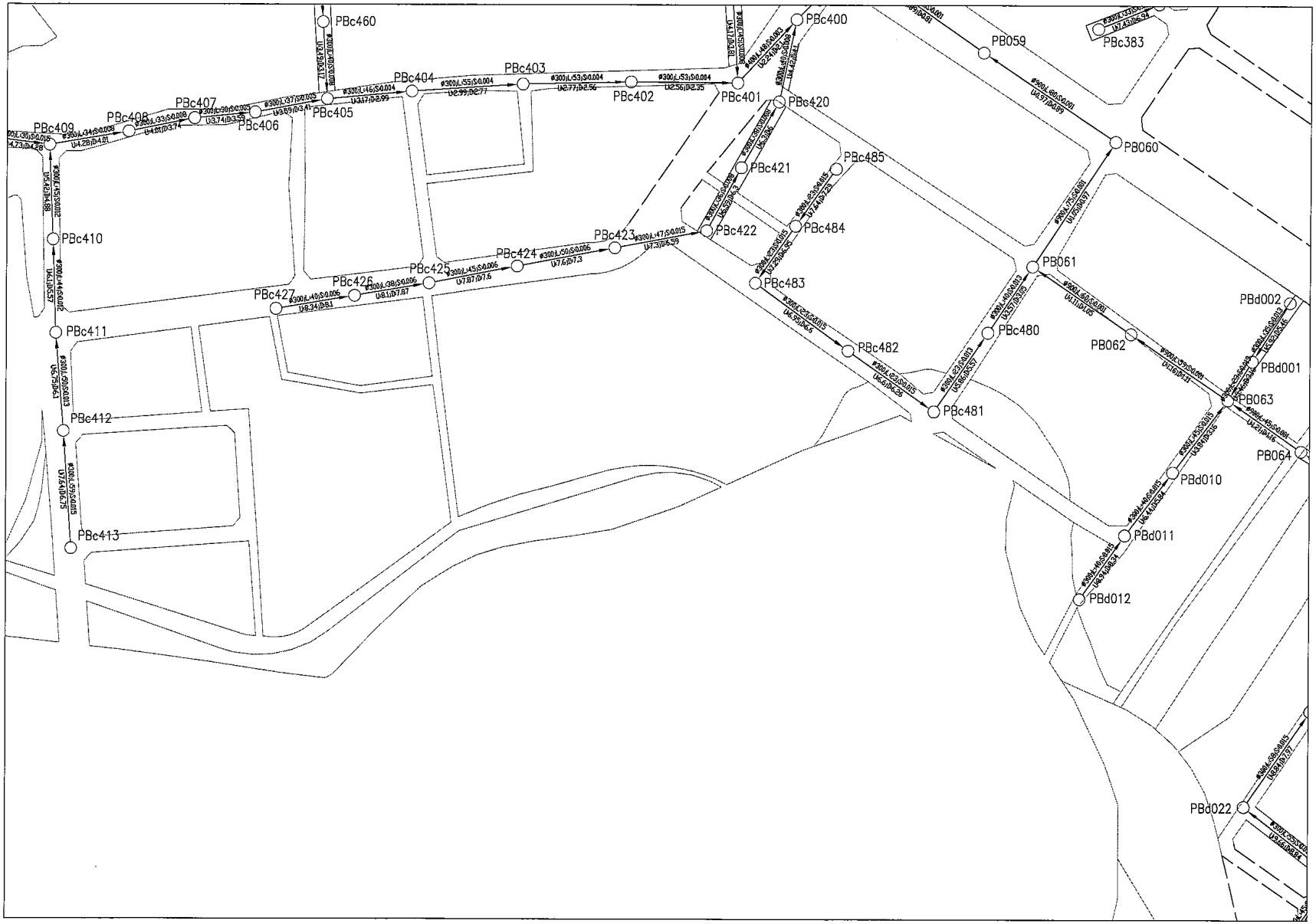

圖例：

→：污水流向

○ PA001：人孔及人孔編號

ø：管徑

L：管線長度

S：管線坡度

U：上游管底高程

D：下游管底高程

═：已開闢計劃道路

═：未開闢計劃道路

═：既成道路

---：未闢道路規劃管線

台南縣政府

核定		日期	
複審		日期	
初審		日期	

台南縣永康地區污水下水道系統 BOT可行性評估

永康市污水下水道系統圖(J02)

專業技師簽證

CECI

繪圖	詹淑惠	品保		修正者	說明	日期
設計		核定				
初核		技師				
日期		圖號				

開發單位：「網址：www.tainan.gov.tw，電話：06-635648」

設計單位：「聯絡信箱：service@ceci.org.tw，網址：www.ceci.org.tw，電話：02-27363567，傳真：02-23778602，計畫編號：93584，圖號縮寫：

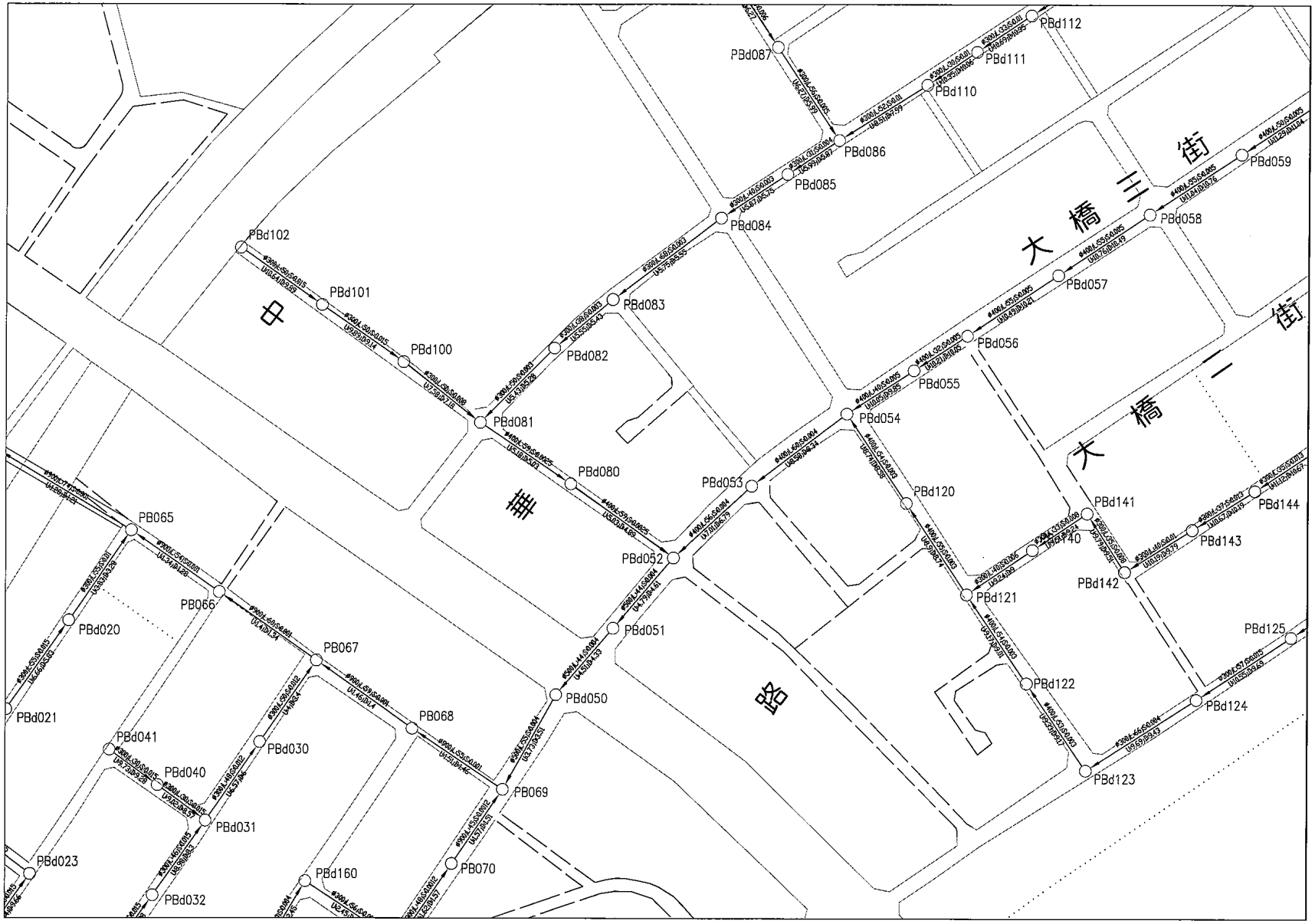

N

0 20 40M

				A06		A08	A09	A10			
				B06	B07	B08	B09	B10	B11		
			C05	C06	C07	C08	C09		C11		
		D03	D04	D05	D06	D07	D08	D09			
		E03	E04	E05	E06	E07	E08	E09	E10		
		F03	F04	F05	F06	F07	F08	F09	F10	F11	
	G02	G03	G04	G05	G06	G07	G08	G09	G10	G11	
	H02	H03	H04			H07	H08	H09	H10	H11	
I01	I02	I03	I04		I06	I07	I08	I09	I10	I11	
J01	J02	J03	J04	J05	J06	J07	J08	J09	J10	J11	
	K02	K03	K04	K05	K06	K07	K08	K09	K10	K11	
		L03	L04	L05	L06		L08	L09	L10		
		M03	M04	M05	M06	M07	M08	M09	M10		
		N03	N04	N05	N05	N07	N08	N09	N10		
			O04	O05	O06	O07	O08	O09			
							P08				

圖例：

→：污水流向

○ PA001：人孔及人孔編號

ø：管徑

L：管線長度

S：管線坡度

U：上游管底高程

D：下游管底高程

═：已開闢計劃道路

═：未開闢計劃道路

═：既成道路

---：未闢道路規劃管線

台南縣政府

核定		日期	
複審		日期	
初審		日期	

台南縣永康地區污水下水道系統
BOT可行性評估

永康市污水下水道系統圖(J03)

專業技師簽證

CECI

繪圖	詹淑惠	品保	
設計		核定	
初核		技師	
日期		圖號	

修正者	說明	日期

開發單位：「網址：www.tainan.gov.tw，電話：06-635648」

設計單位：「聯絡信箱：service@ceci.org.tw，網址：www.ceci.org.tw，電話：02-27363567，傳真：02-23778602，計畫編號：93584，標號繪寫：

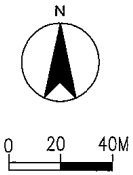

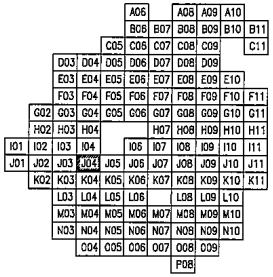

圖例：

→：污水流向

○ PA001：人孔及人孔編號

ø：管徑

L：管線長度

S：管線坡度

U：上游管底高程

D：下游管底高程

═：已開闢計劃道路

═：未開闢計劃道路

═：既成道路

---：未闢道路規劃管線

台南縣政府

核定		日期	
複審		日期	
初審		日期	

台南縣永康地區污水下水道系統 BOT可行性評估

永康市污水下水道系統圖(J04)

專業技師簽證

CECI

繪圖	詹淑惠	品保	
設計		核定	
初核		技師	
日期		圖號	

修正者	說明	日期

開發單位：「網址：www.tainan.gov.tw，電話：06-635648」

設計單位：「聯絡信箱：service@ceci.org.tw，網址：www.ceci.org.tw，電話：02-27363567，傳真：02-23778602，計畫編號：93584，樹號縮寫：

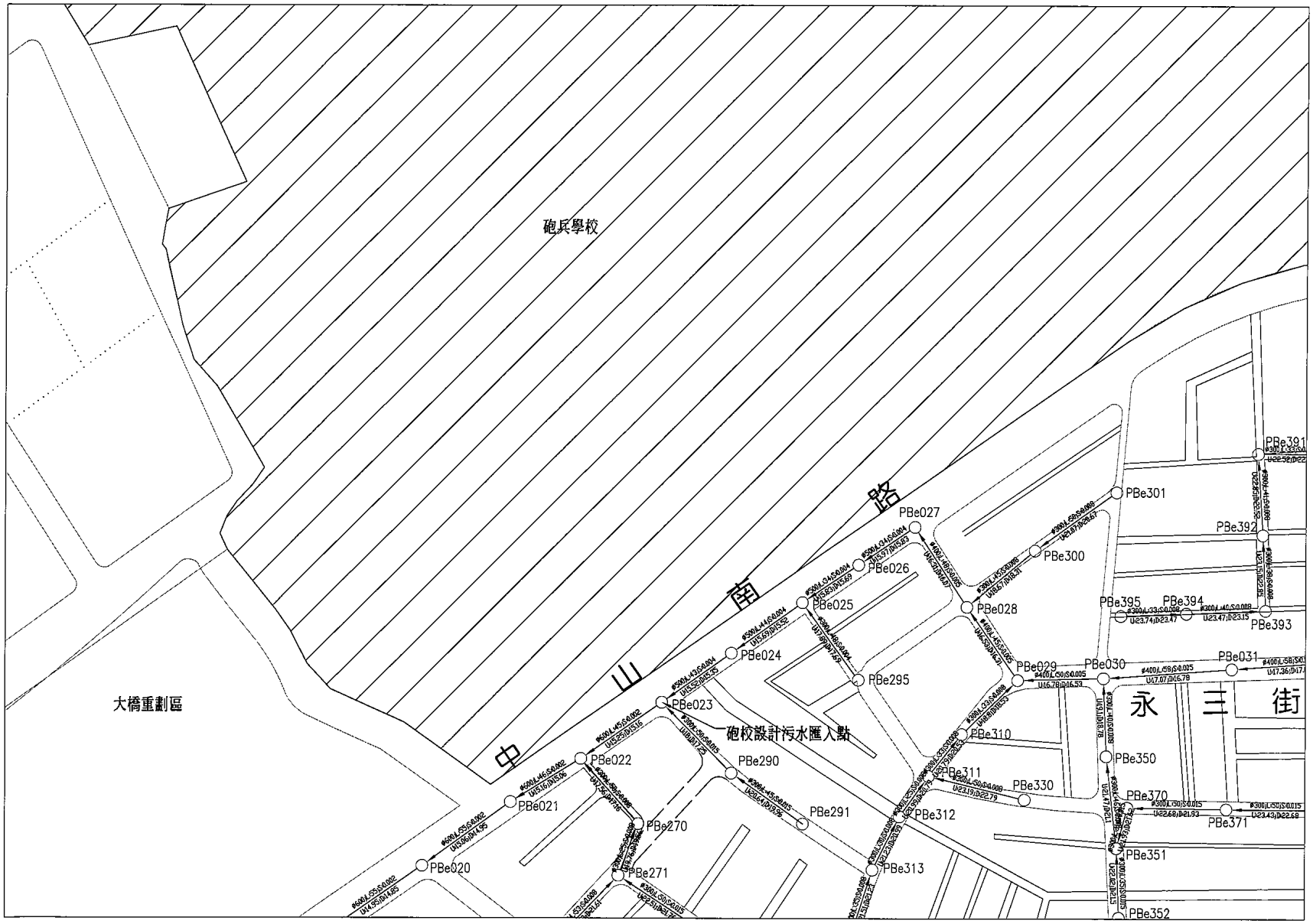

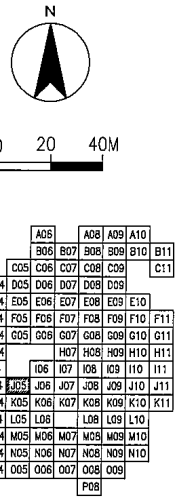

圖例：

→：污水流向

PA001：人孔及人孔編號

ø：管徑

L：管線長度

S：管線坡度

U：上游管底高程

D：下游管底高程

═：已開闢計劃道路

═：未開闢計劃道路

═：既成道路

---：未闢道路規劃管線

台南縣政府

核定		日期	
複審		日期	
初審		日期	

台南縣永康地區污水下水道系統
BOT可行性評估

永康市污水下水道系統圖(J05)

專業技師簽證

CECI

繪圖	詹淑惠	品保		修正者	說明	日期
設計		核定				
初核		技師				
日期		圖號				

開發單位：「網址：www.tainan.gov.tw，電話：06-635648」

設計單位：「聯絡信箱：service@ceci.org.tw，網址：www.ceci.org.tw，電話：02-27363567，傳真：02-23778602，計畫編號：93584，標號繪寫：

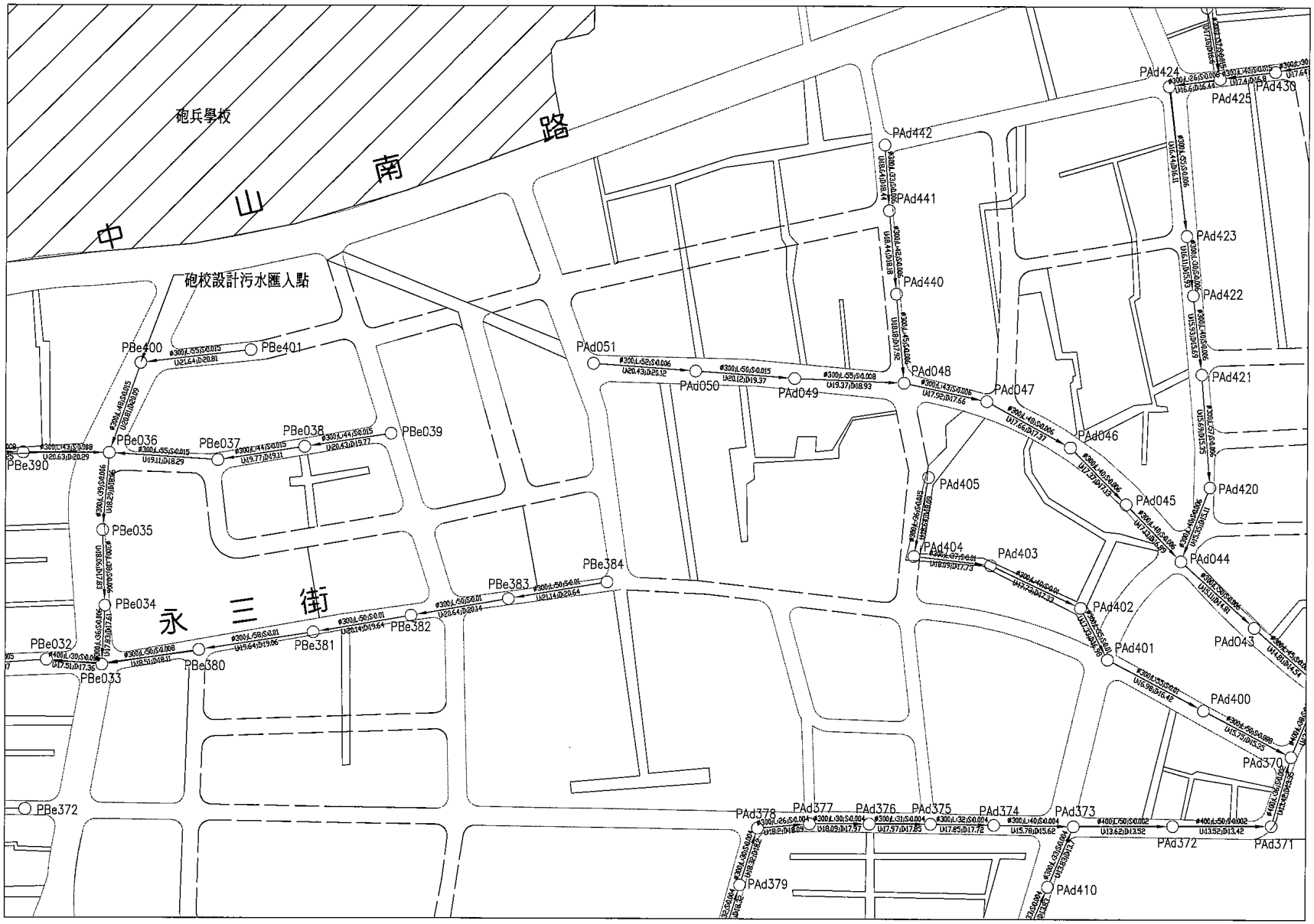

台南縣政府

核定		日期	
複審		日期	
初審		日期	

台南縣永康地區污水下水道系統
BOT可行性評估

永康市污水下水道系統圖(J06)

專業技師簽證

CECI

繪圖	詹凱惠	品保		修正者	說明	日期
設計		核定				
初核		技師				
日期		圖號				

開發單位：「網址：www.tainan.gov.tw，電話：06-635648」

設計單位：「聯絡信箱：service@ceci.org.tw、網址：www.ceci.org.tw，電話：02-2736(3507，傳真：02-23778602，計畫編號：93584，標號簡寫：

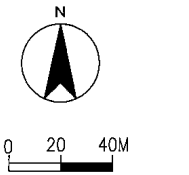

圖例：

→：污水流向

○ PA001：人孔及人孔編號

ø：管徑

L：管線長度

S：管線坡度

U：上游管底高程

D：下游管底高程

═：已開闢計劃道路

═：未開闢計劃道路

═：既成道路

---：未闢道路規劃管線

台南縣政府

核定		日期	
複審		日期	
初審		日期	

台南縣永康地區污水下水道系統
BOT可行性評估

永康市污水下水道系統圖(J07)

專業技師簽證

CECI

繪圖	詹淑惠	品保	
設計		核定	
初核		技師	
日期		圖號	

修正者	說明	日期

開發單位：「網址：www.tainan.gov.tw，電話：06-635648」

設計單位：「聯絡信箱：service@ceci.org.tw，網址：www.ceci.org.tw，電話：02-27363507，傳真：02-23778602，計畫編號：93584，標號簡寫：

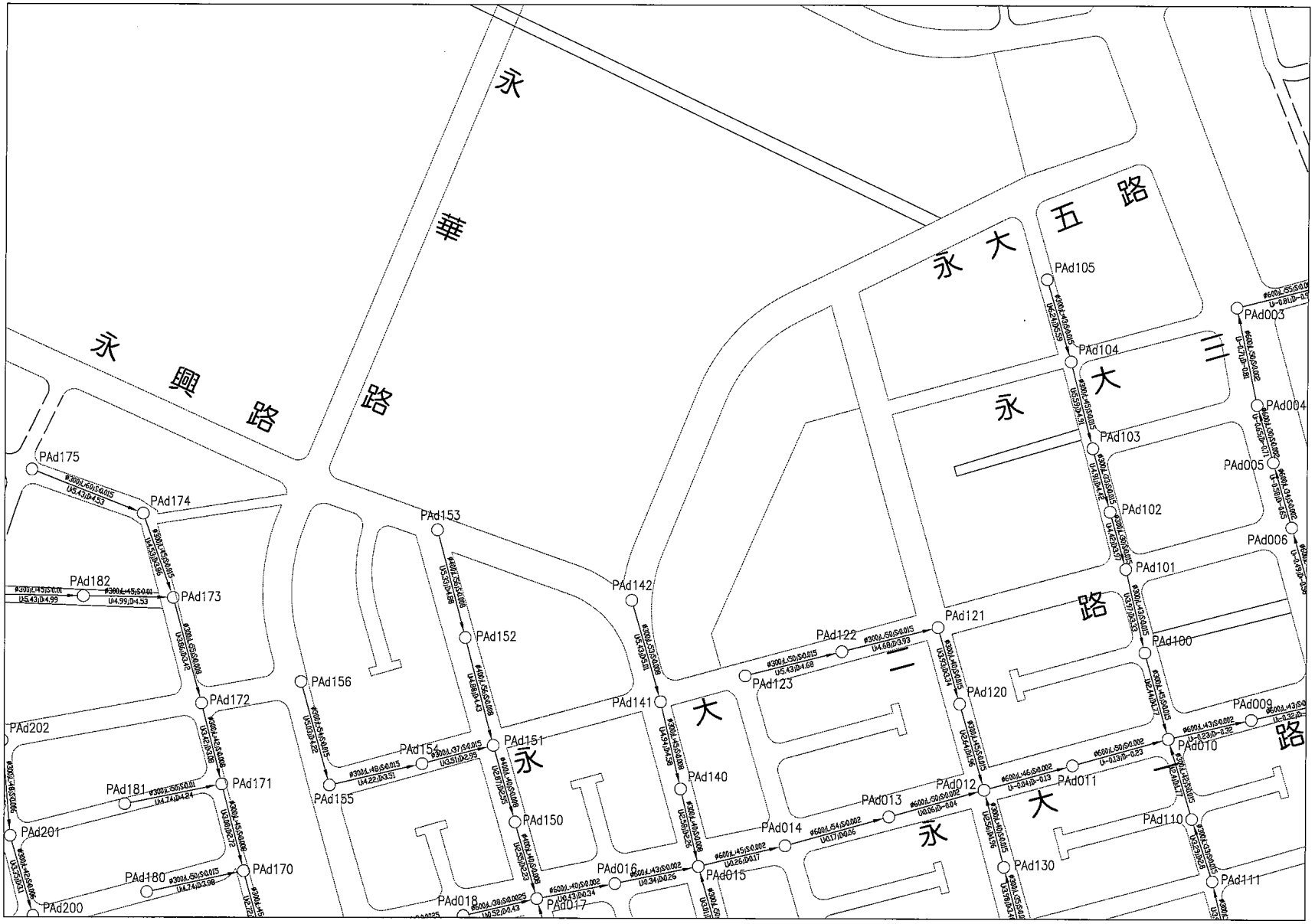

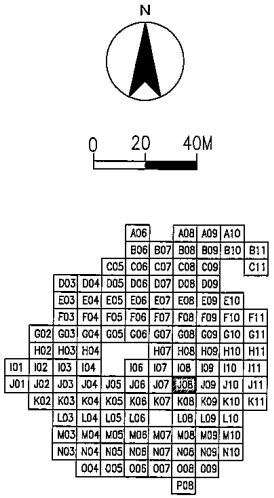

圖例：

→：污水流向

○ PA001：人孔及人孔編號

ø：管徑

L：管線長度

S：管線坡度

U：上游管底高程

D：下游管底高程

═：已開闢計劃道路

═：未開闢計劃道路

═：既成道路

---：未闢道路規劃管線

台南縣政府

核定		日期	
複審		日期	
初審		日期	

台南縣永康地區污水下水道系統
BOT可行性評估

永康市污水下水道系統圖(J08)

專業技師簽證

CECI

繪圖	詹凌惠	品保		修正者	說明	日期
設計		核定				
初核		技師				
日期		圖號				

開發單位：「網址：www.tainan.gov.tw，電話：06-635648」

設計單位：「聚給信箱：service@ceci.org.tw，網址：www.ceci.org.tw，電話：02-27363567，傳真：02-23778602，計畫編號：93584，標號編碼：

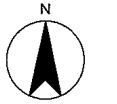

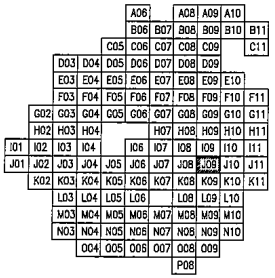

圖例：

→：污水流向

○ PA001：人孔及人孔編號

ø：管徑

L：管線長度

S：管線坡度

U：上游管底高程

D：下游管底高程

═：已開闢計劃道路

═：未開闢計劃道路

═：既成道路

---：未闢道路規劃管線

台南縣政府

核定		日期	
複審		日期	
初審		日期	

台南縣永康地區污水下水道系統
BOT可行性評估

永康市污水下水道系統圖(J09)

專業技師簽證

CECI

繪圖	盧淑惠	品保	
設計		核定	
初核		技師	
日期		圖號	

修正者	說 明	日期

開發單位：「網址：www.tainan.gov.tw，電話：06-635648」

設計單位：「聯絡信箱：service@ceci.org.tw，網址：www.ceci.org.tw，電話：02-27363567，傳真：02-23778602，計畫編號：93584，標號編碼：

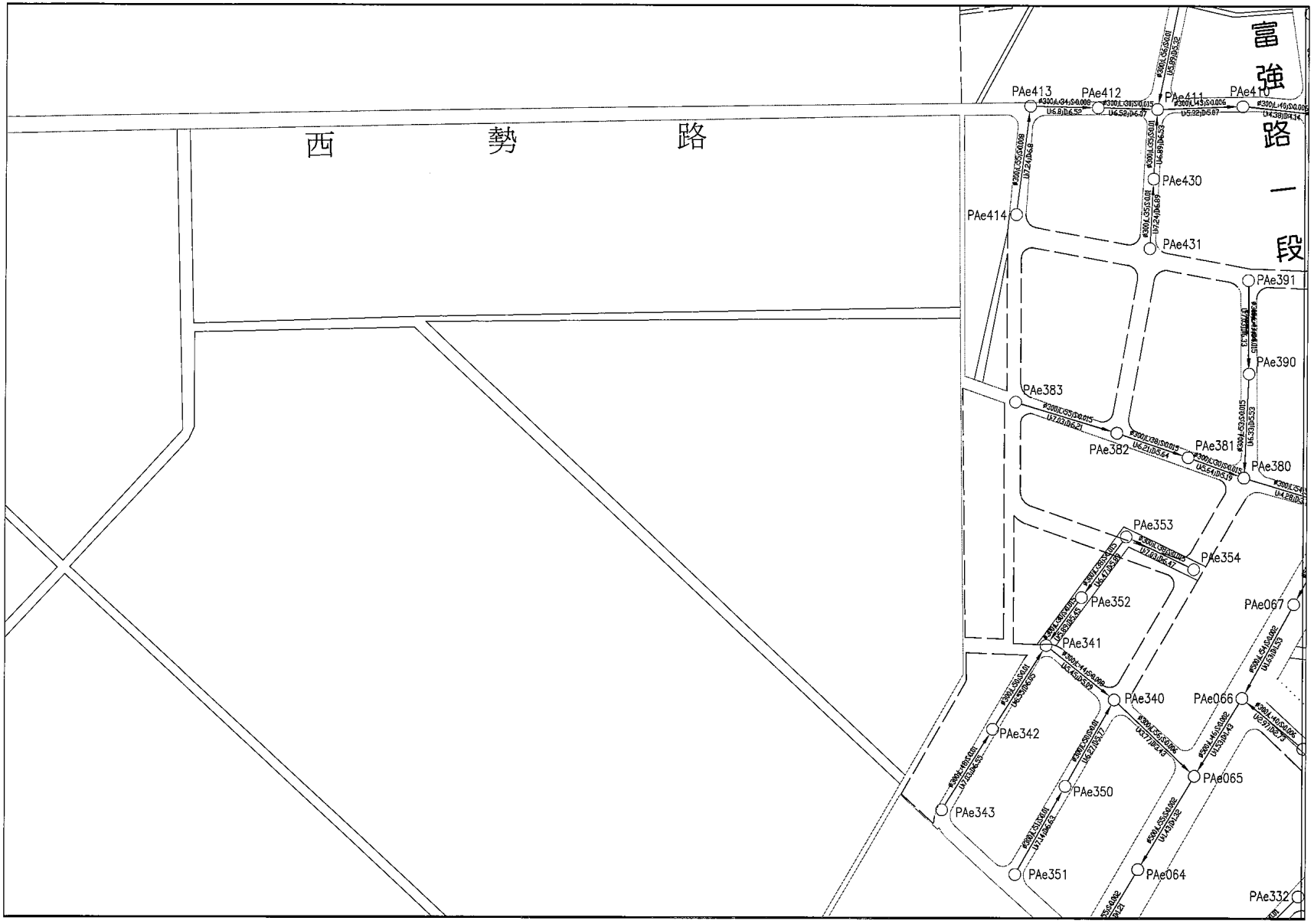

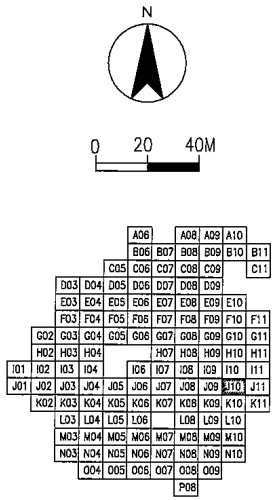

圖例：

- ⟶：污水流向
- ○ PA001：人孔及人孔編號
- ø：管徑
- L：管線長度
- S：管線坡度
- U：上游管底高程
- D：下游管底高程
- ═：已開闢計劃道路
- ═：未開闢計劃道路
- ═：既成道路
- ---：未闢道路規劃管線

台南縣政府

核定		日期	
複審		日期	
初審		日期	

台南縣永康地區污水下水道系統
BOT可行性評估

永康市污水下水道系統圖(J10)

專業技師簽證

CECI

繪圖		品保	
設計		核定	
初核		技師	
日期		圖號	

修正者	說明	日期

開發單位：「網址：www.tainan.gov.tw，電話：06-635648」

設計單位：「聯絡信箱：service@ceci.org.tw，網址：www.ceci.org.tw，電話：02-27369567，傳真：02-23778602，計畫編號：93584，標號簡寫：

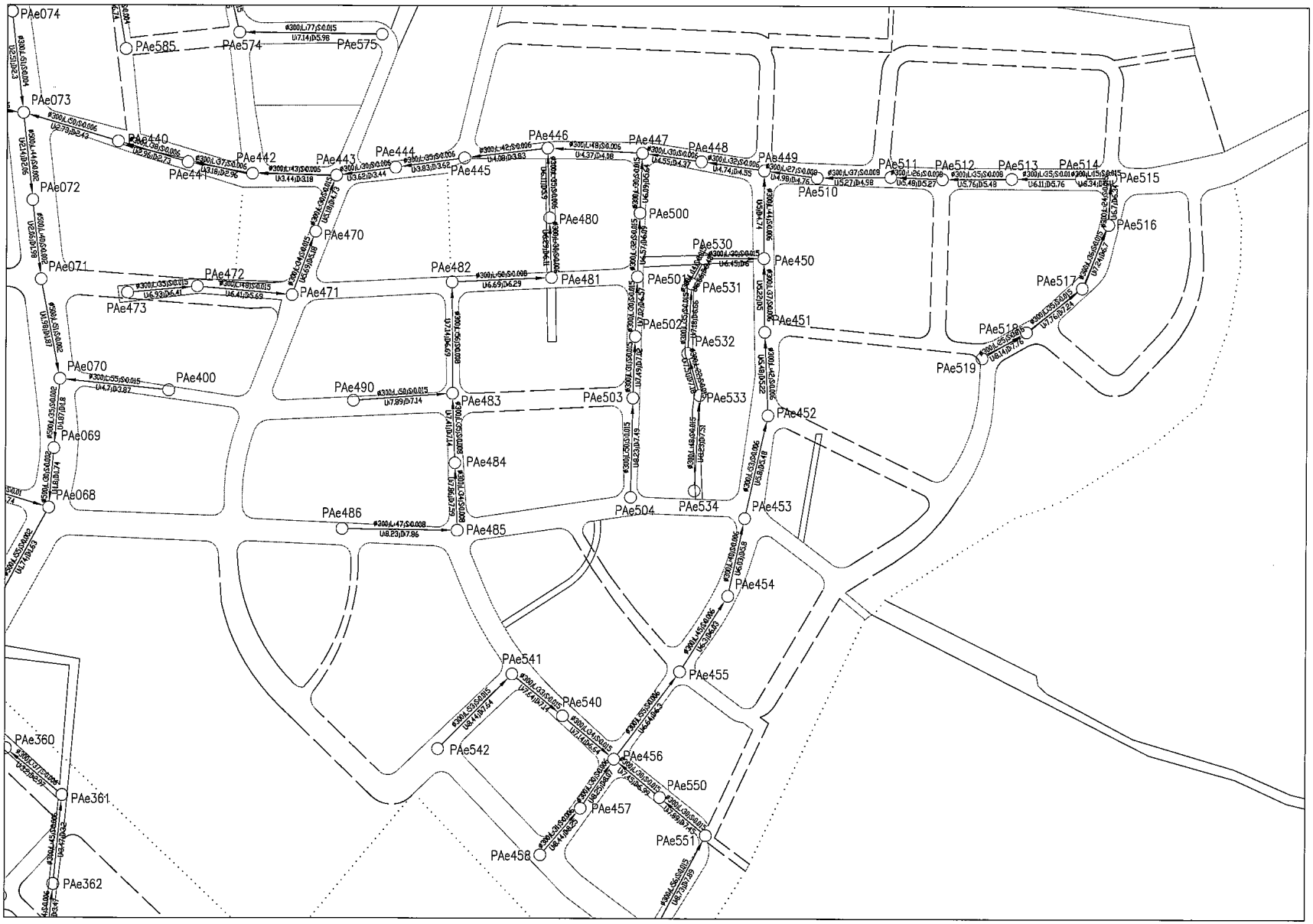

N

0 20 40M

					A06		A08	A09	A10		
					B06	B07	B08	B09	B10	B11	
				C05	C06	C07	C08	C09		C11	
		D03	D04	D05	D06	D07	D08	D09			
		E03	E04	E05	E06	E07	E08	E09	E10		
		F03	F04	F05	F06	F07	F08	F09	F10	F11	
	G02	G03	G04	G05	G06	G07	G08	G09	G10	G11	
	H02	H03	H04			H07	H08	H09	H10	H11	
I01	I02	I03	I04		I06	I07	I08	I09	I10	I11	
J01	J02	J03	J04	J05	J06	J07	J08	J09	J10	J11	
	K02	K03	K04	K05	K06	K07	K08	K09	K10	K11	
		L03	L04	L05	L06		L08	L09	L10		
		M03	M04	M05	M06	M07	M08	M09	M10		
		N03	N04	N05	N06	N07	N08	N09	N10		
			O04	O05	O06	O07	O08	O09			
						P08					

圖例：

- ⟶：污水流向
- ○ PA001：人孔及人孔編號
- ø：管徑
- L：管線長度
- S：管線坡度
- U：上游管底高程
- D：下游管底高程
- ═：已開闢計劃道路
- ═ ═：未開闢計劃道路
- ═：既成道路
- ---：未闢道路規劃管線

台南縣政府

核定		日期	
複審		日期	
初審		日期	

台南縣永康地區污水下水道系統 BOT可行性評估

永康市污水下水道系統圖(J11)

專業技師簽證

CECI

繪圖	詹淑惠	品保		修正者	說明	日期
設計		核定				
初核		技師				
日期		圖號				

開發單位：「網址：www.tainan.gov.tw，電話：06-635648」

設計單位：「聯絡信箱：service@ceci.org.tw，網址：www.ceci.org.tw，電話：02-27369567，傳真：02-23778602，計畫編號：93584，標號縮寫：」

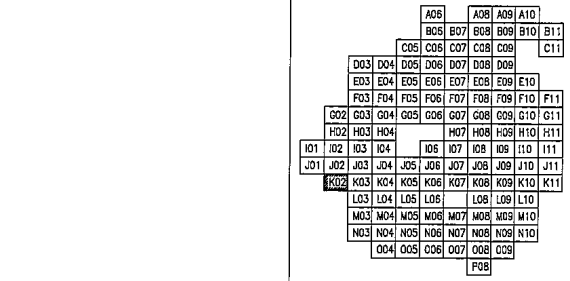

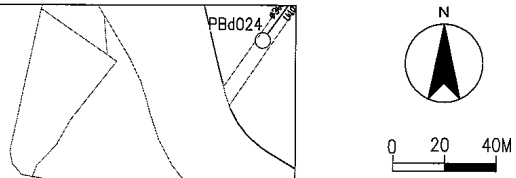

圖例：

→：污水流向

PA001：人孔及人孔編號

ø：管徑

L：管線長度

S：管線坡度

U：上游管底高程

D：下游管底高程

═：已開闢計劃道路

═══：未開闢計劃道路

═：既成道路

---：未闢道路規劃管線

台南縣政府

核定		日期	
複審		日期	
初審		日期	

台南縣永康地區污水下水道系統
BOT可行性評估

永康市污水下水道系統圖(K02)

專業技師簽證

CECI

繪圖	詹淑惠	品保	
設計		核定	
初核		技師	
日期		圖號	

修正者	說明	日期

開發單位：「網址：www.tainan.gov.tw，電話：06-6356648」

設計單位：「聯絡信箱：service@ceci.org.tw，網址：www.ceci.org.tw，電話：02-27363567，傳真：02-23778602，計畫編號：99584，標號縮寫：

N

0 20 40M

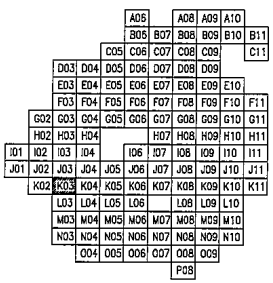

圖例：

- ⟶：污水流向
- ○ PA001：人孔及人孔編號
- ø：管徑
- L：管線長度
- S：管線坡度
- U：上游管底高程
- D：下游管底高程
- ═══：已開闢計劃道路
- ═══：未開闢計劃道路
- ═══：既成道路
- ---：未闢道路規劃管線

台南縣政府

核定		日期	
複審		日期	
初審		日期	

台南縣永康地區污水下水道系統 BOT可行性評估

永康市污水下水道系統圖(K03)

專業技師簽證

CECI

繪圖	詹淑惠	品保		修正者	說明	日期
設計		核定				
初核		技師				
日期		圖號				

開發單位：「網址：www.tainan.gov.tw，電話：06-635648」

設計單位：「聯絡信箱：service@ceci.org.tw，網址：www.ceci.org.tw，電話：02-23363567，傳真：02-23778602，計畫編號：93584，圖號縮寫：

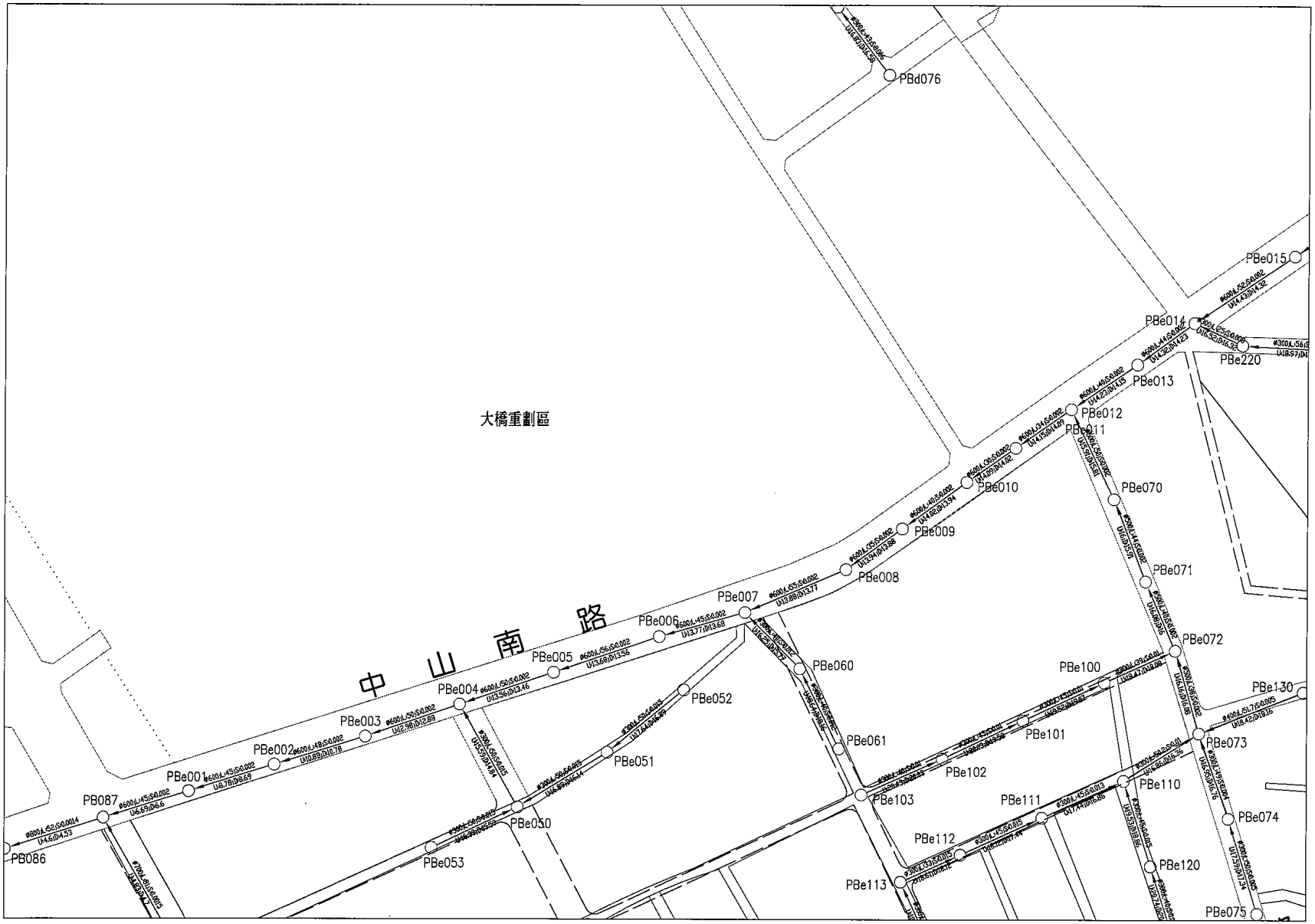

N

0 20 40M

				A06		A08	A09	A10		
				B06	B07	B08	B09	B10	B11	
			C05	C06	C07	C08	C09		C11	
		D03	D04	D05	D06	D07	D08	D09		
		E03	E04	E05	E06	E07	E08	E09	E10	
		F03	F04	F05	F06	F07	F08	F09	F10	F11
	G02	G03	G04	G05	G06	G07	G08	G09	G10	G11
	H02	H03	H04			H07	H08	H09	H10	H11
I01	I02	I03	I04		I06	I07	I08	I09	I10	I11
J01	J02	J03	J04	J05	J06	J07	J08	J09	J10	J11
	K02	K03	K04	K05	K06	K07	K08	K09	K10	K11
		L03	L04	L05	L06		L08	L09	L10	
		M03	M04	M05	M06	M07	M08	M09	M10	
		N03	N04	N05	N06	N07	N08	N09	N10	
			O04	O05	O06	O07	O08	O09		
							P08			

圖例：

→：污水流向

○ PA001：人孔及人孔編號

ø：管徑

L：管線長度

S：管線坡度

U：上游管底高程

D：下游管底高程

═：已開闢計劃道路

═：未開闢計劃道路

═：既成道路

---：未闢道路規劃管線

台南縣政府

核定		日期	
複審		日期	
初審		日期	

台南縣永康地區污水下水道系統 BOT可行性評估

永康市污水下水道系統圖(K04)

專業技師簽證

CECI

繪圖	詹淑惠	品保	
設計		核定	
初核		技師	
日期		圖號	

修正者	說明	日期

開發單位：「網址：www.tainan.gov.tw，電話：06-635648」

設計單位：「聯絡信箱：service@ceci.org.tw，網址：www.ceci.org.tw，電話：02-27363567，傳真：02-23778602，計畫編號：93584，圖號繪寫：

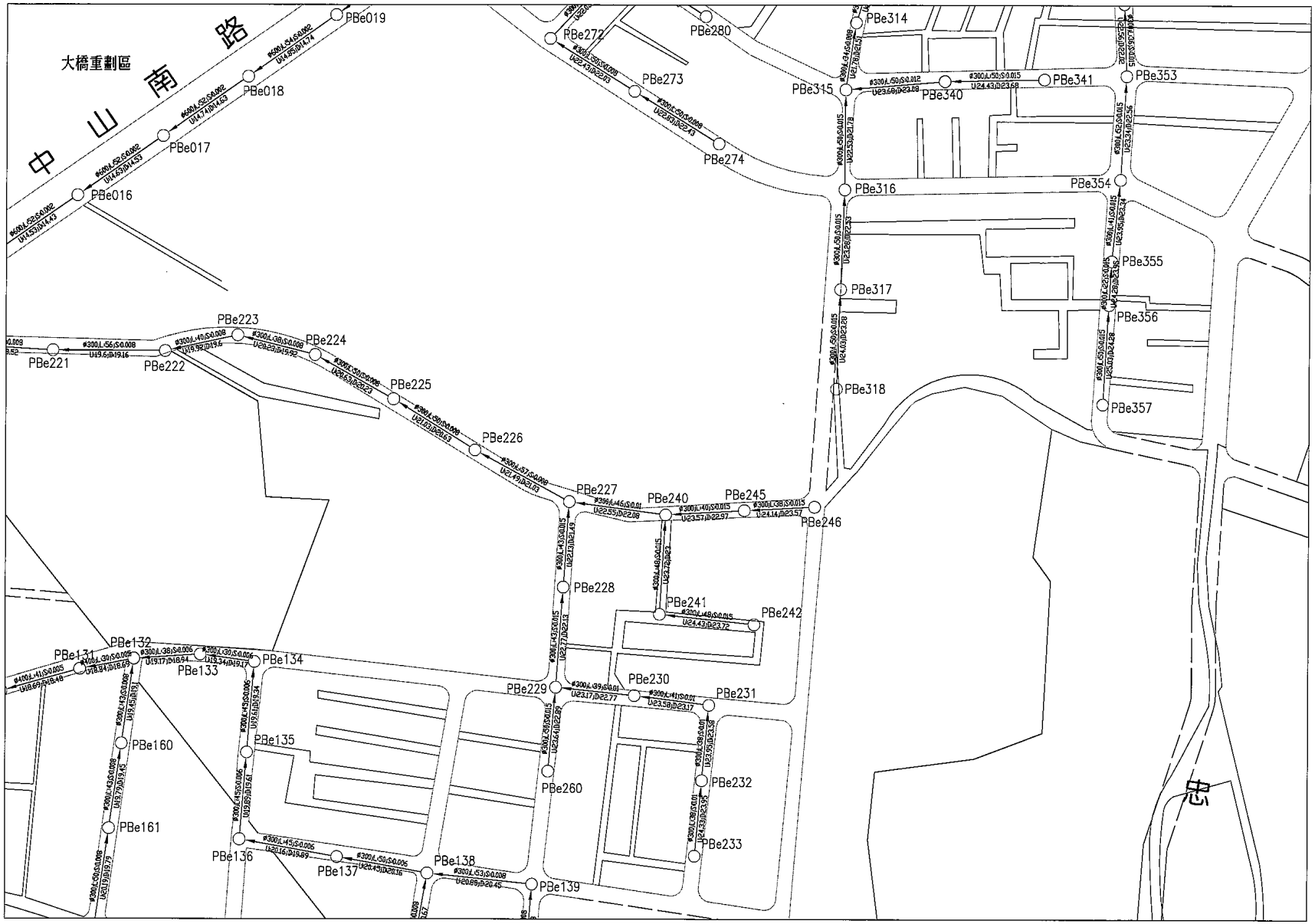

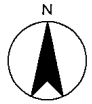

0 20 40M

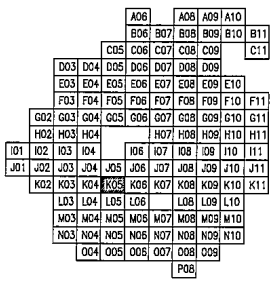

圖例：

→：污水流向

○ PA001：人孔及人孔編號

ø：管徑

L：管線長度

S：管線坡度

U：上游管底高程

D：下游管底高程

═══：已開闢計劃道路

═══：未開闢計劃道路

═══：既成道路

——：未闢道路規劃管線

台南縣政府

核定		日期	
複審		日期	
初審		日期	

台南縣永康地區污水下水道系統
BOT可行性評估

永康市污水下水道系統圖(K05)

專業技師 簽證

CECI

繪圖		品保	
設計		核定	
初核		技師	
日期	--	圖號	

修正者	說明	日期

開發單位：「網址：www.tainan.gov.tw，電話：06-635648」

設計單位：「聯絡信箱：service@ceci.org.tw，網址：www.ceci.org.tw，電話：02-27363567，傳真：02-23778602，計畫編號：99584，標號縮寫：」

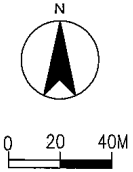

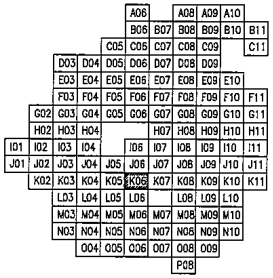

圖例：

→：污水流向

PA001：人孔及人孔編號

ø：管徑

L：管線長度

S：管線坡度

U：上游管底高程

D：下游管底高程

═：已開闢計劃道路

═：未開闢計劃道路

═：既成道路

---：未闢道路規劃管線

台南縣政府

核定		日期	
複審		日期	
初審		日期	

台南縣永康地區污水下水道系統
BOT可行性評估

永康市污水下水道系統圖(K06)

專業技師簽證

CECI

繪圖	詹淑惠	品保	
設計		核定	
初核		技師	
日期		圖號	

修正者	說明	日期

開發單位：「總址：www.tainan.gov.tw，電話：06-635648」

設計單位：「聯絡信箱：service@ceci.org.tw，網址：www.ceci.org.tw，電話：02-27363507，傳真：02-23778602，計畫編號：99584，圖號編碼：

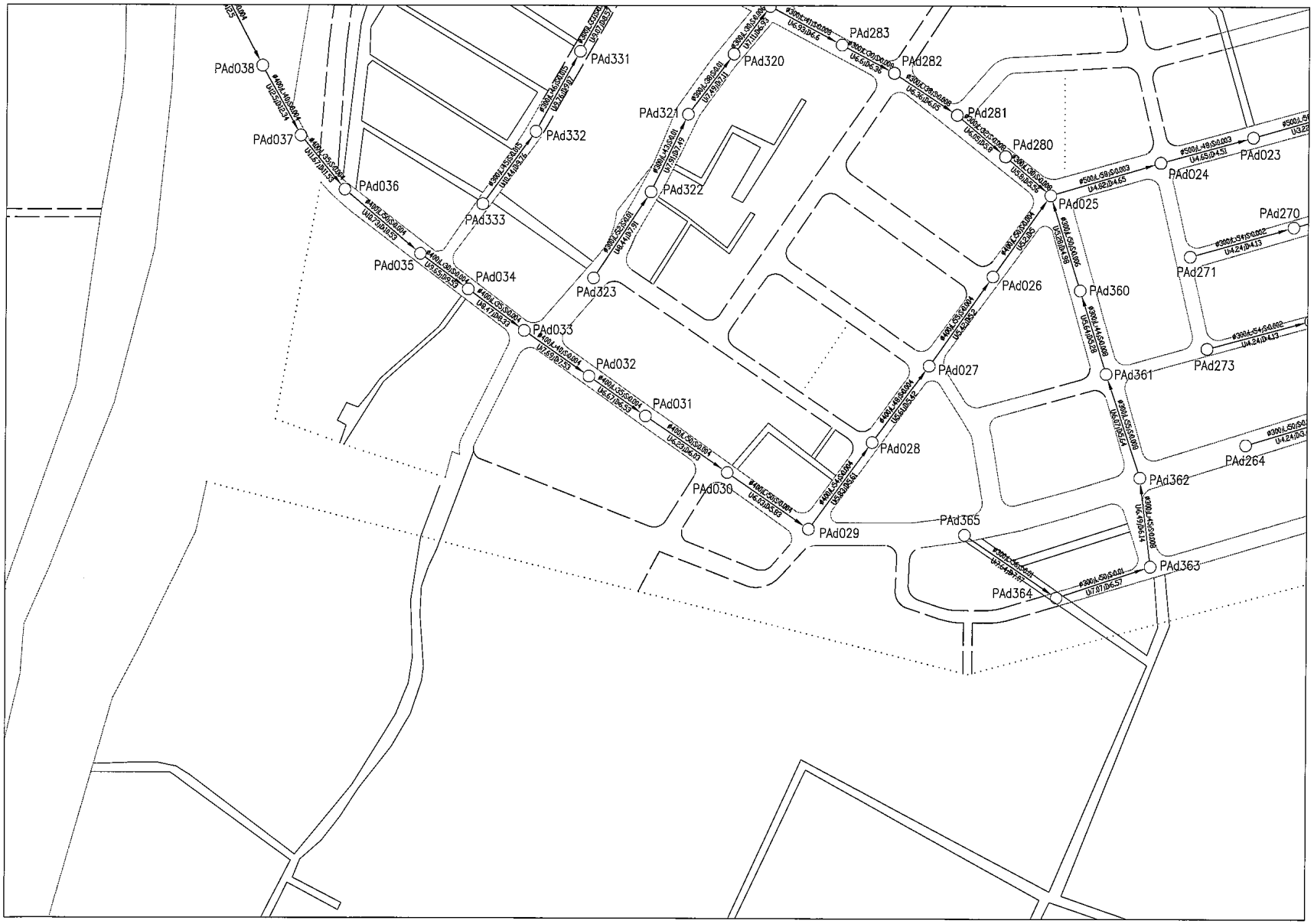

N

0 20 40M

				A05			A08	A09	A10		
				B06	B07	B08	B09	B10	B11		
			C05	C06	C07	C08	C09		C11		
		D03	D04	D05	D06	D07	D08	D09			
		E03	E04	E05	E06	E07	E08	E09	E10		
		F03	F04	F05	F05	F07	F08	F09	F10	F11	
	G02	G03	G04	G05	G06	G07	G08	G09	G10	G11	
	H02	H03	H04			H07	H08	H09	H10	H11	
I01	I02	I03	I04		I06	I07	I08	I09	I10	I11	
J01	J02	J03	J04	J05	J06	J07	J08	J09	J10	J11	
	K02	K03	K04	K05	K06	K07	K08	K09	K10	K11	
		L03	L04	L05	L06		L08	L09	L10		
		M03	M04	M05	M06	M07	M08	M09	M10		
		N03	N04	N05	N06	N07	N08	N09	N10		
			O04	O05	O06	O07	O08	O09			
							O09				

圖例：

→：污水流向

○ PA001：人孔及人孔編號

ø：管徑

L：管線長度

S：管線坡度

U：上游管底高程

D：下游管底高程

═：已開闢計劃道路

═：未開闢計劃道路

═：既成道路

—：未闢道路規劃管線

台南縣政府

核定		日期	
複審		日期	
初審		日期	

台南縣永康地區污水下水道系統
BOT可行性評估

永康市污水下水道系統圖(K07)

專業技師簽證

CECI

繪圖	詹淑惠	品保	
設計		核定	
初核		技師	
日期		圖號	

修正者	說明	日期

開發單位：「網址：www.tainan.gov.tw，電話：06-635648」

設計單位：「聯絡信箱：service@ceci.org.tw，網址：www.ceci.org.tw，電話：02-27363567，傳真：02-23778602，計畫編號：93584，標號縮寫：

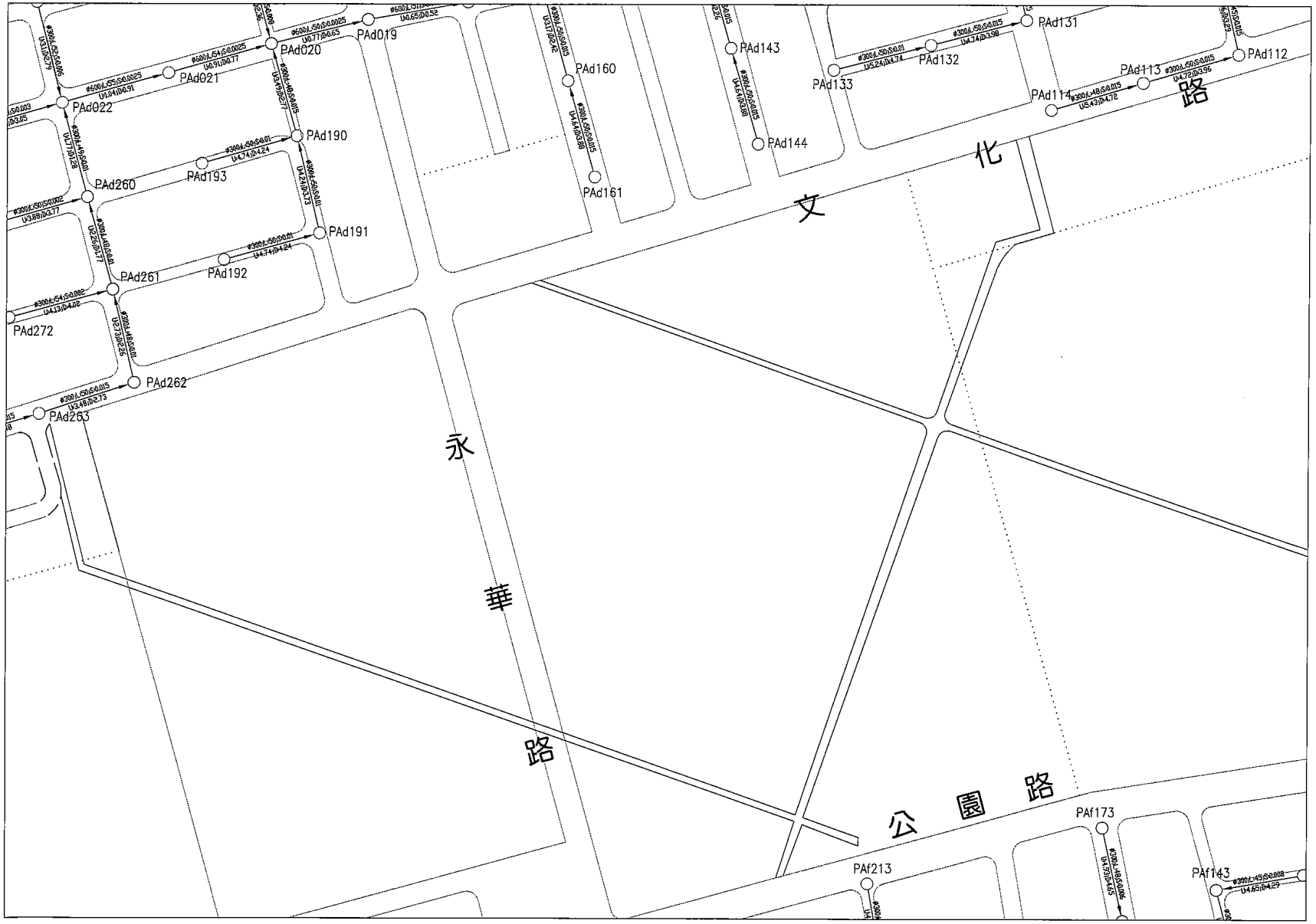

N

0 20 40M

				A06		A08	A09	A10		
				B06	B07	B08	B09	B10	B11	
			C05	C06	C07	C08	C09		C11	
		D03	D04	D05	D06	D07	D08	D09		
		E03	E04	E05	E06	E07	E08	E09	E10	
		F03	F04	F05	F06	F07	F08	F09	F10	F11
	G02	G03	G04	G05	G06	G07	G08	G09	G10	G11
	H02	H03	H04			H07	H08	H09	H10	H11
I01	I02	I03	I04		I06	I07	I08	I09	I10	I11
J01	J02	J03	J04	J05	J06	J07	J08	J09	J10	J11
	K02	K03	K04	K05	K06	K07	K08	K09	K10	K11
		L03	L04	L05	L06		L08	L09	L10	
		M03	M04	M05	M06	M07	M08	M09	M10	
		N03	N04	N05	N06	N07	N08	N09	N10	
			O04	O05	O06	O07	O08	O09		
							P08			

圖例：

→：污水流向

○ PA001：人孔及人孔編號

ø：管徑

L：管線長度

S：管線坡度

U：上游管底高程

D：下游管底高程

═：已開闢計劃道路

═：未開闢計劃道路

═：既成道路

---：未闢道路規劃管線

台南縣政府

核定		日期	
複審		日期	
初審		日期	

台南縣永康地區污水下水道系統
BOT可行性評估

永康市污水下水道系統圖(K08)

專業技師簽證

CECI

繪圖	詹淑惠	品保	
設計		核定	
初核		技師	
日期		圖號	

修正者	說明	日期

開發單位：「網址：www.tainan.gov.tw，電話：06-635648」

設計單位：「聯絡信箱：service@ceci.org.tw，網址：www.ceci.org.tw，電話：02-23363567，傳真：02-23778602，計畫編號：93584，標號縮寫：

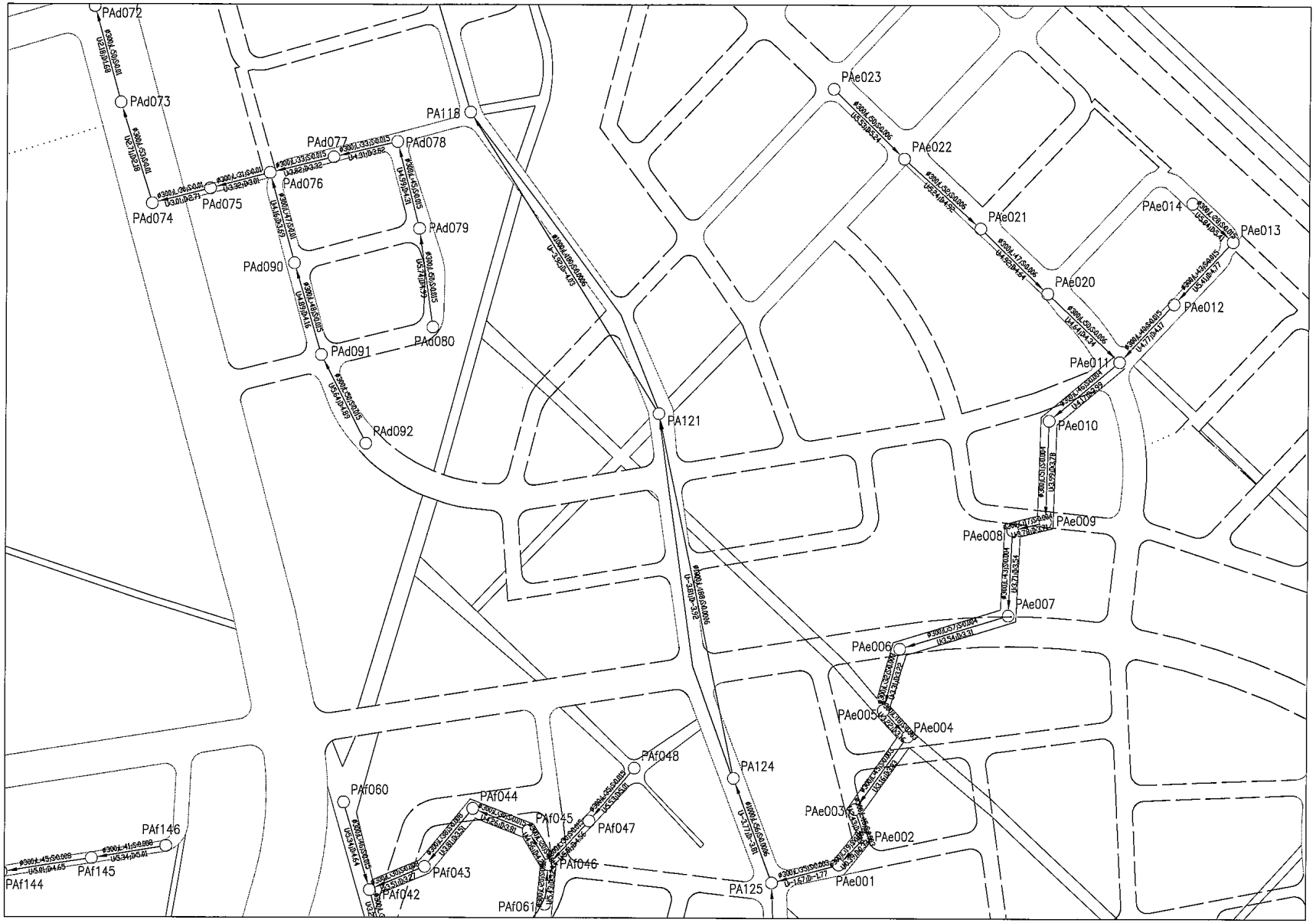

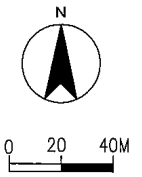

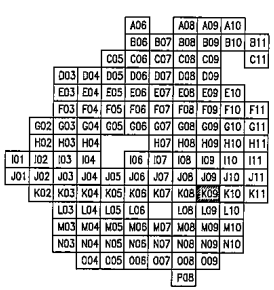

圖例：

→：污水流向

○ PA001：人孔及人孔編號

ø：管徑

L：管線長度

S：管線坡度

U：上游管底高程

D：下游管底高程

═══：已開闢計劃道路

═══：未開闢計劃道路

═══：既成道路

---：未闢道路規劃管線

台南縣政府

核定		日期	
複審		日期	
初審		日期	

台南縣永康地區污水下水道系統 BOT可行性評估

永康市污水下水道系統圖(K09)

專業技師簽證

CECI

繪圖	詹淑惠	品保	
設計		核定	
初核		技師	
日期		圖號	

修正者	說明	日期

開發單位：「網址：www.tainan.gov.tw，電話：06-635648」

設計單位：「聯絡信箱：service@ceci.org.tw，網址：www.ceci.org.tw，電話：02-27363567，傳真：02-23778602，計畫編號：95584，標號縮寫：

				A06		A08	A09	A10			
				B06	B07	B08	B09	B10	B11		
			C05	C06	C07	C08	C09		C11		
		D03	D04	D05	D06	D07	D08	D09			
		E03	E04	E05	E06	E07	E08	E09	E10		
		F03	F04	F05	F06	F07	F08	F09	F10	F11	
	G02	G03	G04	G05	G06	G07	G08	G09	G10	G11	
	H02	H03	H04			H07	H08	H09	H10	H11	
I01	I02	I03	I04		I06	I07	I08	I09	I10	I11	
J01	J02	J03	J04	J05	J06	J07	J08	J09	J10	J11	
	K02	K03	K04	K05	K06	K07	K08	K09	K10	K11	
		L03	L04	L05	L06		L08	L09	L10		
		M03	M04	M05	M06	M07	M08	M09	M10		
		N03	N04	N05	N06	N07	N08	N09	N10		
			O04	O05	O06	O07	O08	O09			
						P08					

圖例：

- ⟶：污水流向
- PA001：人孔及人孔編號
- ø：管徑
- L：管線長度
- S：管線坡度
- U：上游管底高程
- D：下游管底高程
- ═：已開闢計劃道路
- ═：未開闢計劃道路
- ═：既成道路
- ---：未闢道路規劃管線

台南縣政府

核定		日期	
複審		日期	
初審		日期	

台南縣永康地區污水下水道系統 BOT可行性評估

永康市污水下水道系統圖(K10)

專業技師簽證

CECI

繪圖		品保	
設計		核定	
初核		技師	
日期		圖號	

修正者	說明	日期

開發單位：「網址：www.tainan.gov.tw，電話：06-635648」
設計單位：「服務信箱：service@ceci.org.tw，網址：www.ceci.org.tw，電話：02-27363567，傳真：02-23778602，計畫編號：93584，標號簡寫：

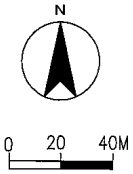

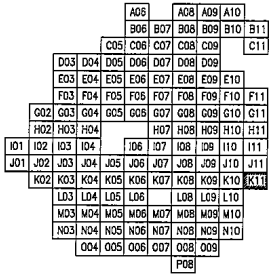

圖例：

- ⟶：污水流向
- ○ PA001：人孔及人孔編號
- ø：管徑
- L：管線長度
- S：管線坡度
- U：上游管底高程
- D：下游管底高程
- ═：已開闢計劃道路
- ═：未開闢計劃道路
- ═：既成道路
- ---：未闢道路規劃管線

台南縣政府

核定		日期	
複審		日期	
初審		日期	

台南縣永康地區污水下水道系統 BOT可行性評估

永康市污水下水道系統圖(K11)

專業技師簽證

CECI

繪圖	詹淑惠	品保	
設計		核定	
初核		技師	
日期		圖號	

修正者	說明	日期

開發單位：「網址：www.tainan.gov.tw，電話：06-635648」

設計單位：「電子信箱：service@ceci.org.tw，網址：www.ceci.org.tw，電話：02-27363567，傳真：02-23778602，計畫編號：93584，標準圖號：

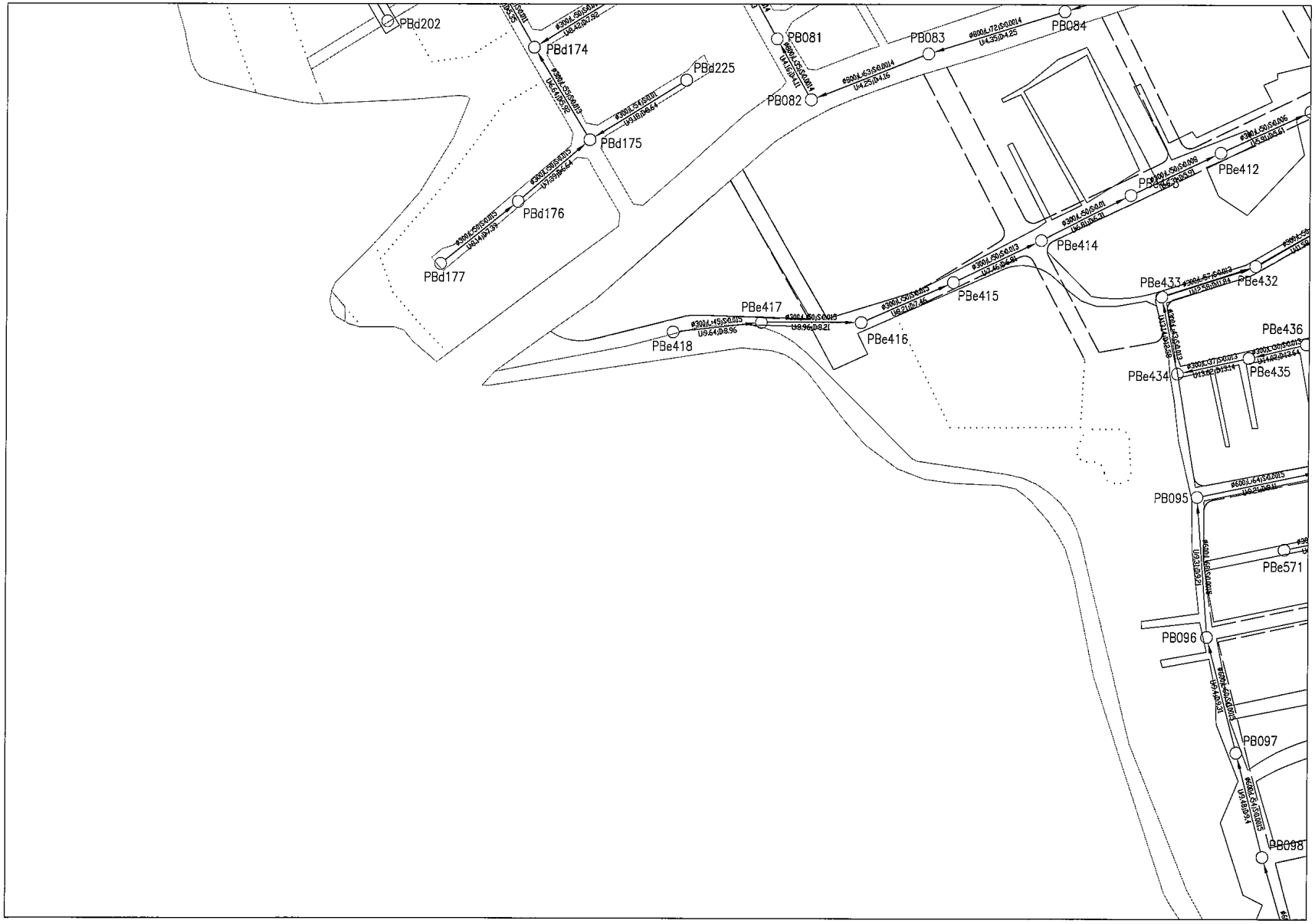

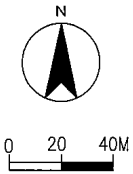

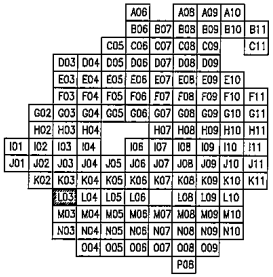

圖例：

→：污水流向

PA001：人孔及人孔編號

ø：管徑

L：管線長度

S：管線坡度

U：上游管底高程

D：下游管底高程

═：已開闢計劃道路

═：未開闢計劃道路

═：既成道路

---：未闢道路規劃管線

台南縣政府

核定		日期	
覆審		日期	
初審		日期	

台南縣永康地區污水下水道系統
BOT可行性評估

永康市污水下水道系統圖(L03)

專業技師簽證

CECI

繪圖	詹淑惠	品保	
設計		核定	
初核		技師	
日期		圖號	

修正者	說明	日期

開發單位：「網址：www.tainan.gov.tw，電話：06-635648」

設計單位：「聯絡信箱：service@ceci.org.tw，網址：www.ceci.org.tw，電話：02-27363567，傳真：02-23778602，計畫編號：93584，標號編碼：

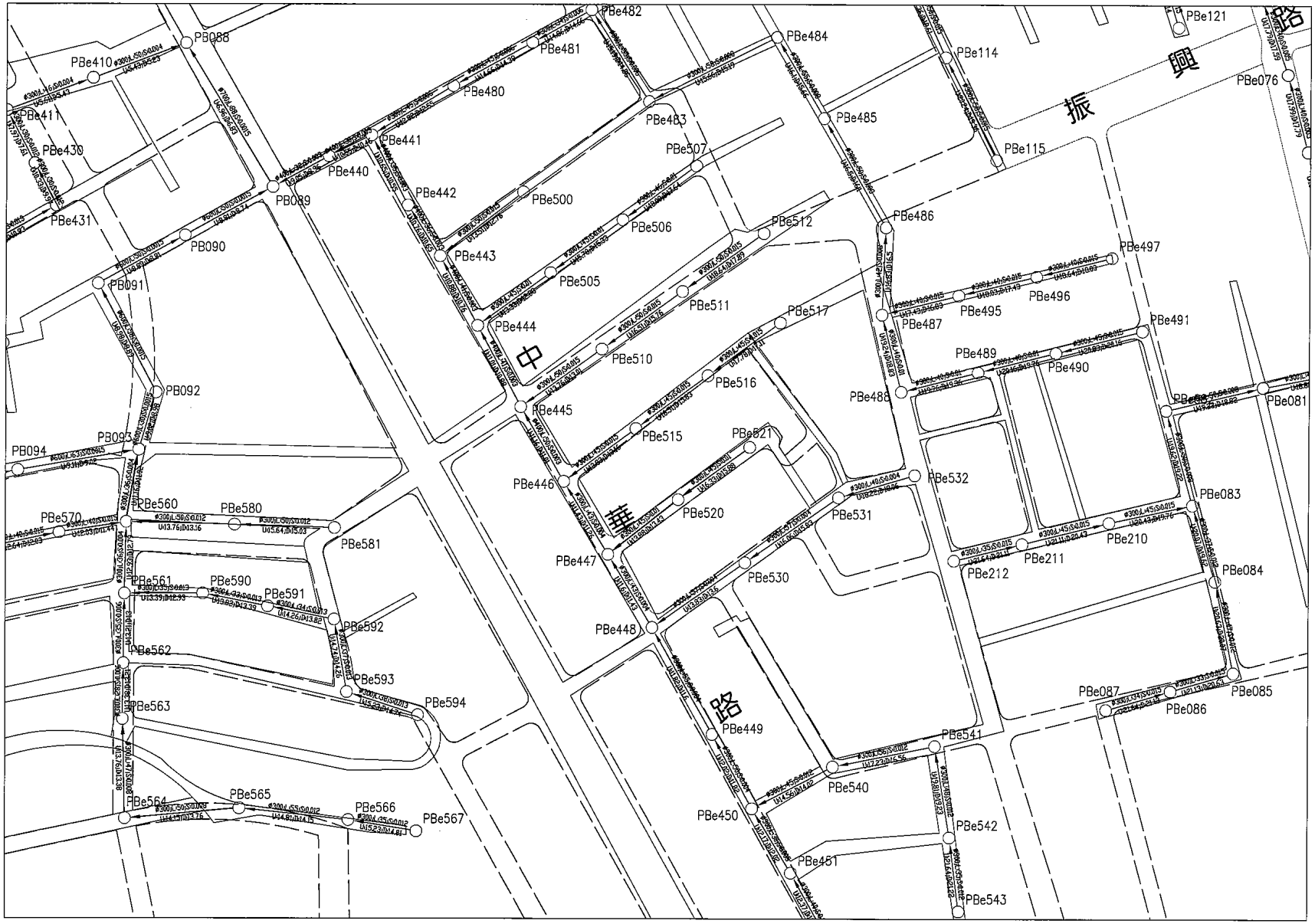

圖例：

→：污水流向

○ PA001：人孔及人孔編號

ø：管徑

L：管線長度

S：管線坡度

U：上游管底高程

D：下游管底高程

═：已開闢計劃道路

═：未開闢計劃道路

═：既成道路

---：未闢道路規劃管線

台南縣政府

核定		日期	
複審		日期	
初審		日期	

台南縣永康地區污水下水道系統
BOT可行性評估

永康市污水下水道系統圖(L04)

專業技師簽證

CECI

繪圖	詹淑惠	品保		修正者	說明	日期
設計		核定				
初核		技師				
日期		圖號				

開發單位：「網址：www.tainan.gov.tw，電話：06-635648」

設計單位：「聯絡信箱：service@ceci.org.tw，網址：www.ceci.org.tw，電話：02-27363567，傳真：02-23778602，計畫編號：93584，簡號縮寫：

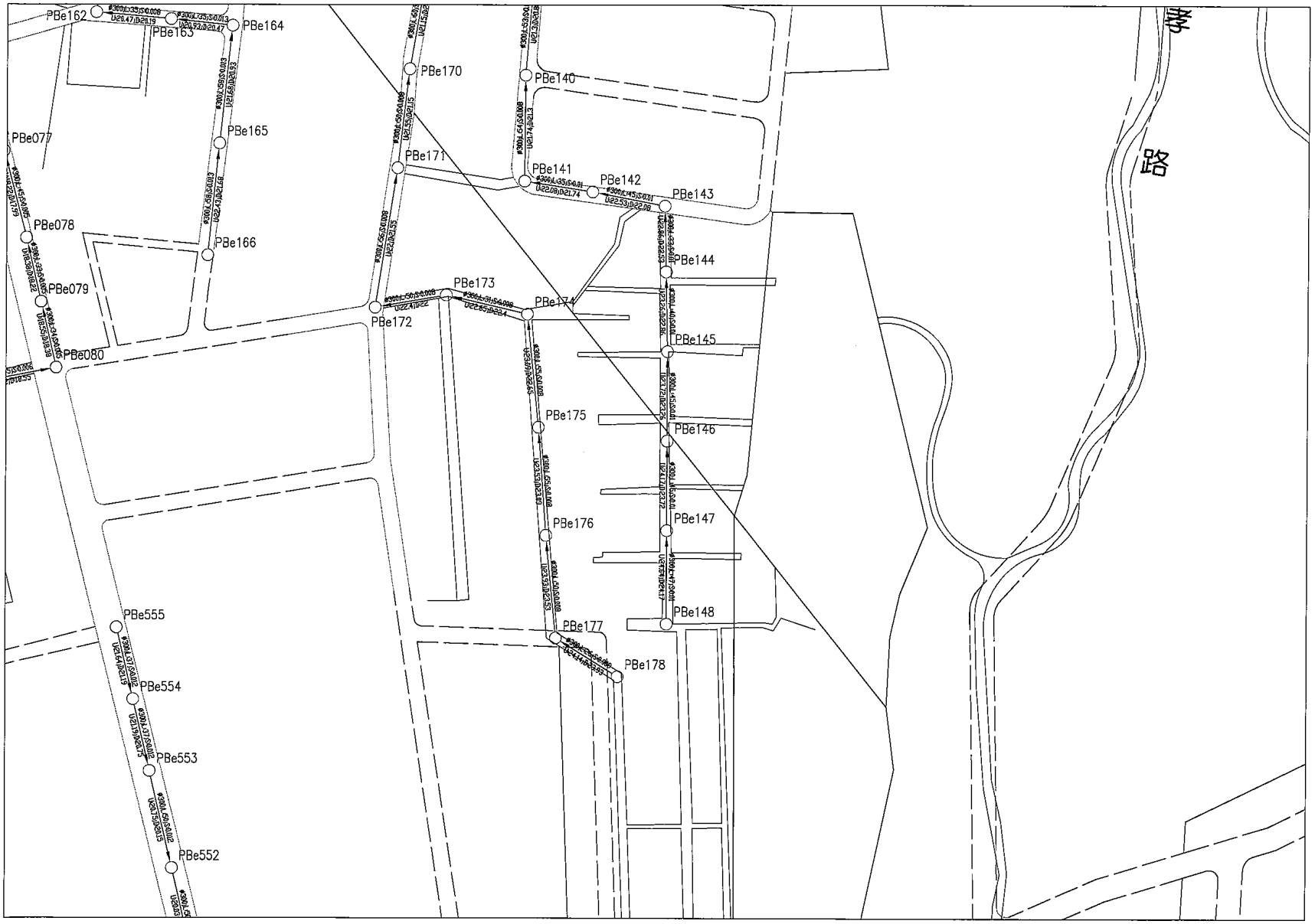

N

0 20 40M

				A06		A08	A09	A10		
				B06	B07	B08	B09	B10	B11	
			C05	C06	C07	C08	C09		C11	
		D03	D04	D05	D06	D07	D08	D09		
		E03	E04	E05	E06	E07	E08	E09	E10	
		F03	F04	F05	F06	F07	F08	F09	F10	F11
	G02	G03	G04	G05	G06	G07	G08	G09	G10	G11
	H02	H03	H04			H07	H08	H09	H10	H11
I01	I02	I03	I04		I06	I07	I08	I09	I10	I11
J01	J02	J03	J04	J05	J06	J07	J08	J09	J10	J11
	K02	K03	K04	K05	K06	K07	K08	K09	K10	K11
		L03	L04	L05	L06		L08	L09	L10	
		M03	M04	M05	M06	M07	M08	M09	M10	
		N03	N04	N05	N06	N07	N08	N09	N10	
			O04	O05	O06	O07	O08	O09		
						P08				

圖例：

→：污水流向

○ PA001：人孔及人孔編號

ø：管徑

L：管線長度

S：管線坡度

U：上游管底高程

D：下游管底高程

═：已開闢計劃道路

═：未開闢計劃道路

═：既成道路

---：未闢道路規劃管線

台南縣政府

核定		日期	
複審		日期	
初審		日期	

台南縣永康地區污水下水道系統
BOT可行性評估

永康市污水下水道系統圖(L05)

專業技師簽證

CECI

繪圖	詹淑惠	品保	
設計		核定	
初核		技師	
日期		圖號	

修正者	說明	日期

開發單位：「網址：www.tainan.gov.tw，電話：06-635648」

設計單位：「聯絡信箱：service@ceci.org.tw，網址：www.ceci.org.tw，電話：02-27363567，傳真：02-23778602，計畫編號：93584，標號繪寫：

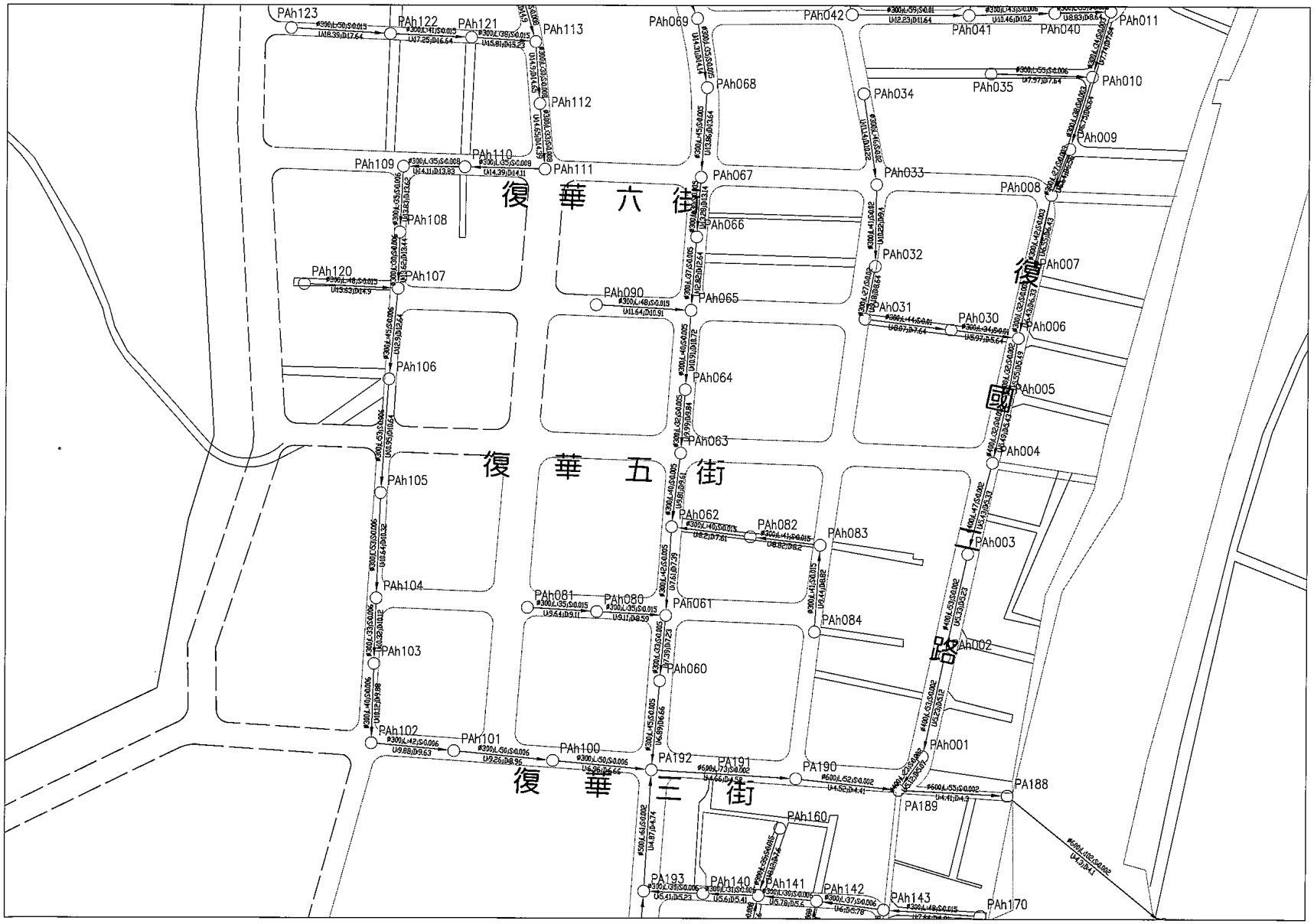

台南縣政府

核定		日期	
複審		日期	
初審		日期	

台南縣永康地區污水下水道系統
BOT可行性評估

永康市污水下水道系統圖(L06)

專業技師簽證

CECI

繪圖		品保		修正者	說明	日期
設計		核定				
初核		技師				
日期		圖號				

開發單位：「網址：www.tainan.gov.tw，電話：06-635648」

設計單位：「聯絡信箱：service@ceci.org.tw，網址：www.ceci.org.tw，電話：02-27363567，傳真：02-23778602，計畫編號：93584，標號編寫：

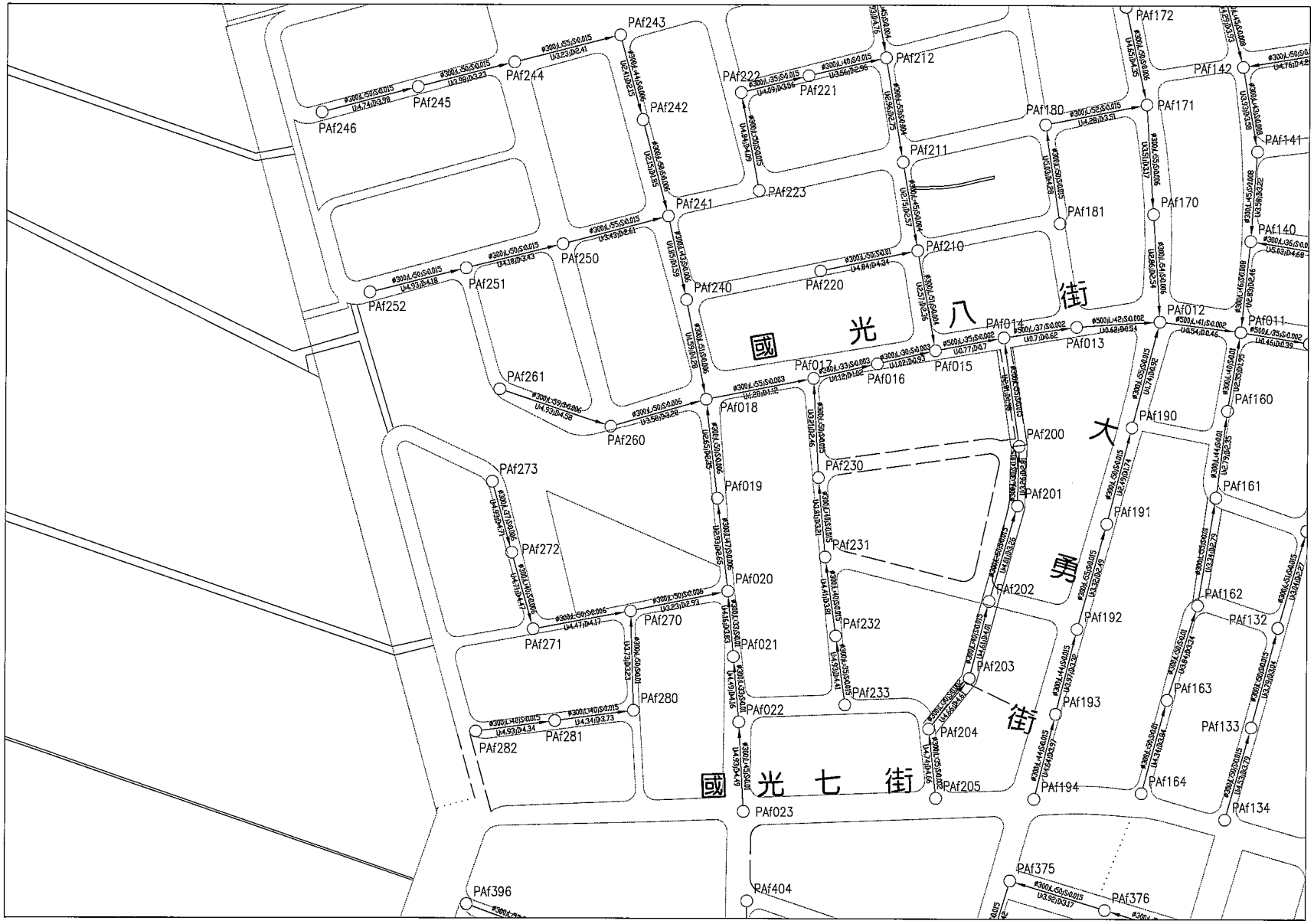

N

0 20 40M

				A06		A08	A09	A10			
				B06	B07	B08	B09	B10	B11		
			C05	C06	C07	C08	C09		C11		
		D03	D04	D05	D06	D07	D08	D09			
		E03	E04	E05	E06	E07	E08	E09	E10		
		F03	F04	F05	F06	F07	F08	F09	F10	F11	
	G02	G03	G04	G05	G06	G07	G08	G09	G10	G11	
	H02	H03	H04			H07	H08	H09	H10	H11	
I01	I02	I03	I04		I06	I07	I08	I09	I10	J11	
J01	J02	J03	J04	J05	J06	J07	J08	J09	J10	J11	
	K02	K03	K04	K05	K06	K07	K08	K09	K10	K11	
		L03	L04	L05	L06		L08	L09	L10		
		M03	M04	M05	M06	M07	M08	M09	M10		
		N03	N04	N05	N06	N07	N08	N09	N10		
			O04	O05	O06	O07	O08	O09			
							P08				

圖例：

- ⟶：污水流向
- ○ PA001：人孔及人孔編號
- ø：管徑
- L：管線長度
- S：管線坡度
- U：上游管底高程
- D：下游管底高程
- ═：已開闢計劃道路
- ═：未開闢計劃道路
- ═：既成道路
- ---：未闢道路規劃管線

台南縣政府

核定		日期	
複審		日期	
初審		日期	

台南縣永康地區污水下水道系統 BOT可行性評估

永康市污水下水道系統圖(L08)

專業技師簽證

CECI

繪圖	詹淑惠	品保	
設計		核定	
初核		技師	
日期		圖號	

修正者	說明	日期

開發單位：「網址：www.tainan.gov.tw，電話：06-6356648」

設計單位：「聯絡信箱：service@ceci.org.tw，網址：www.ceci.org.tw，電話：02-27363567，傳真：02-27778602，計畫編號：99584，標號縮寫：

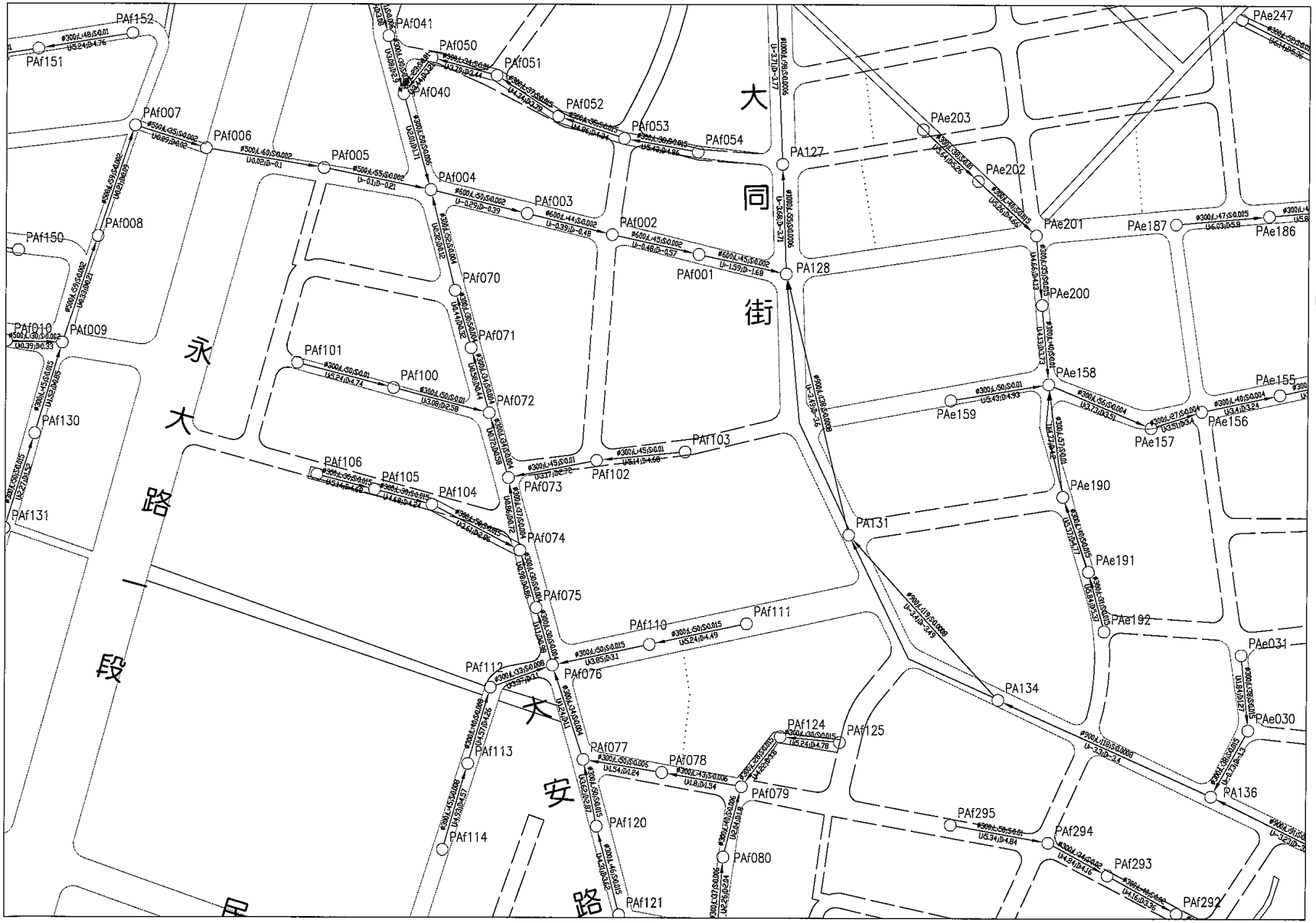

圖例：

→：污水流向

PA001：人孔及人孔編號

ø：管徑

L：管線長度

S：管線坡度

U：上游管底高程

D：下游管底高程

═：已開闢計劃道路

═：未開闢計劃道路

═：既成道路

—：未開闢道路規劃管線

					A05		A08	A09	A10		
					B06	B07	B08	B09	B10	B11	
				C05	C06	C07	C08	C09		C11	
		D03	D04	D05	D06	D07	D08	D09			
		E03	E04	E05	E06	E07	E08	E09	E10		
		F03	F04	F05	F06	F07	F08	F09	F10	F11	
	G02	G03	G04	G05	G06	G07	G08	G09	G10	G11	
	H02	H03	H04			H07	H08	H09	H10	H11	
I01	I02	I03	I04		I06	I07	I08	I09	I10	I11	
J01	J02	J03	J04	J05	J06	J07	J08	J09	J10	J11	
	K02	K03	K04	K05	K06	K07	K08	K09	K10	K11	
		L03	L04	L05	L06		L08	L09	L10		
		M03	M04	M05	M06	M07	M08	M09	M10		
		N03	N04	N05	N06	N07	N08	N09	N10		
			O04	O05	O06	O07	O08	O09			
							P08				

台南縣政府

核定		日期	
複審		日期	
初審		日期	

台南縣永康地區污水下水道系統
BOT可行性評估

永康市污水下水道系統圖(L09)

專業技師簽證

CECI

繪圖	詹淑惠	品保		修正者	說明	日期
設計		核定				
初核		技師				
日期		圖號				

開發單位：「網址：www.tainan.gov.tw，電話：06-635648」

設計單位：「聯絡信箱：service@ceci.org.tw，網址：www.ceci.org.tw，電話：02-27363567，傳真：02-23778502，計畫編號：93584，標號縮寫：

					A05		A08	A09	A10		
					B06	B07	B08	B09	B10	B11	
				C05	C06	C07	C08	C09		C11	
		D03	D04	D05	D06	D07	D08	D09			
		E03	E04	E05	E06	E07	E08	E09	E10		
		F03	F04	F05	F06	F07	F08	F09	F10	F11	
	G02	G03	G04	G05	G06	G07	G08	G09	G10	G11	
	H02	H03	H04			H07	H08	H09	H10	H11	
I01	I02	I03	I04		I06	I07	I08	I09	I10	I11	
J01	J02	J03	J04	J05	J06	J07	J08	J09	J10	J11	
	K02	K03	K04	K05	K06	K07	K08	K09	K10	K11	
		L03	L04	L05	L06		L08	L09	L10		
		M03	M04	M05	M06	M07	M08	M09	M10		
		N03	N04	N05	N06	N07	N08	N09	N10		
			O04	O05	O06	O07	O08	O09			
							P08				

圖例：

→：污水流向

○ PA001：人孔及人孔編號

ø：管徑

L：管線長度

S：管線坡度

U：上游管底高程

D：下游管底高程

═：已開闢計劃道路

═：未開闢計劃道路

═：既成道路

—：未開道路規劃管線

台南縣政府

核定		日期	
複審		日期	
初審		日期	

台南縣永康地區污水下水道系統
BOT可行性評估

永康市污水下水道系統圖(L10)

專業技師簽證

CECI

論圖	詹淑惠	品保	
設計		核定	
初核		技師	
日期		圖號	

修正者	說明	日期

開發單位：「網址：www.tainan.gov.tw，電話：06-635648」

設計單位：「聯絡信箱：service@ceci.org.tw，網址：www.ceci.org.tw，電話：02-27363567，傳真：02-23778602，計畫編號：93584，標號縮寫：

台南縣政府

核定		日期	
複審		日期	
初審		日期	

台南縣永康地區污水下水道系統 BOT可行性評估

永康市污水下水道系統圖(M03)

專業技師簽證

CECI

繪圖	詹淑惠	品保		修正者	說明	日期
設計		核定				
初核		技師				
日期		圖號				

開發單位：「網址：www.tainan.gov.tw，電話：06-635648」

設計單位：「聯絡信箱：service@ceci.org.tw，網址：www.ceci.org.tw，電話：02-27363567，傳真：02-23778602，計畫編號：93584，樓號縮寫：

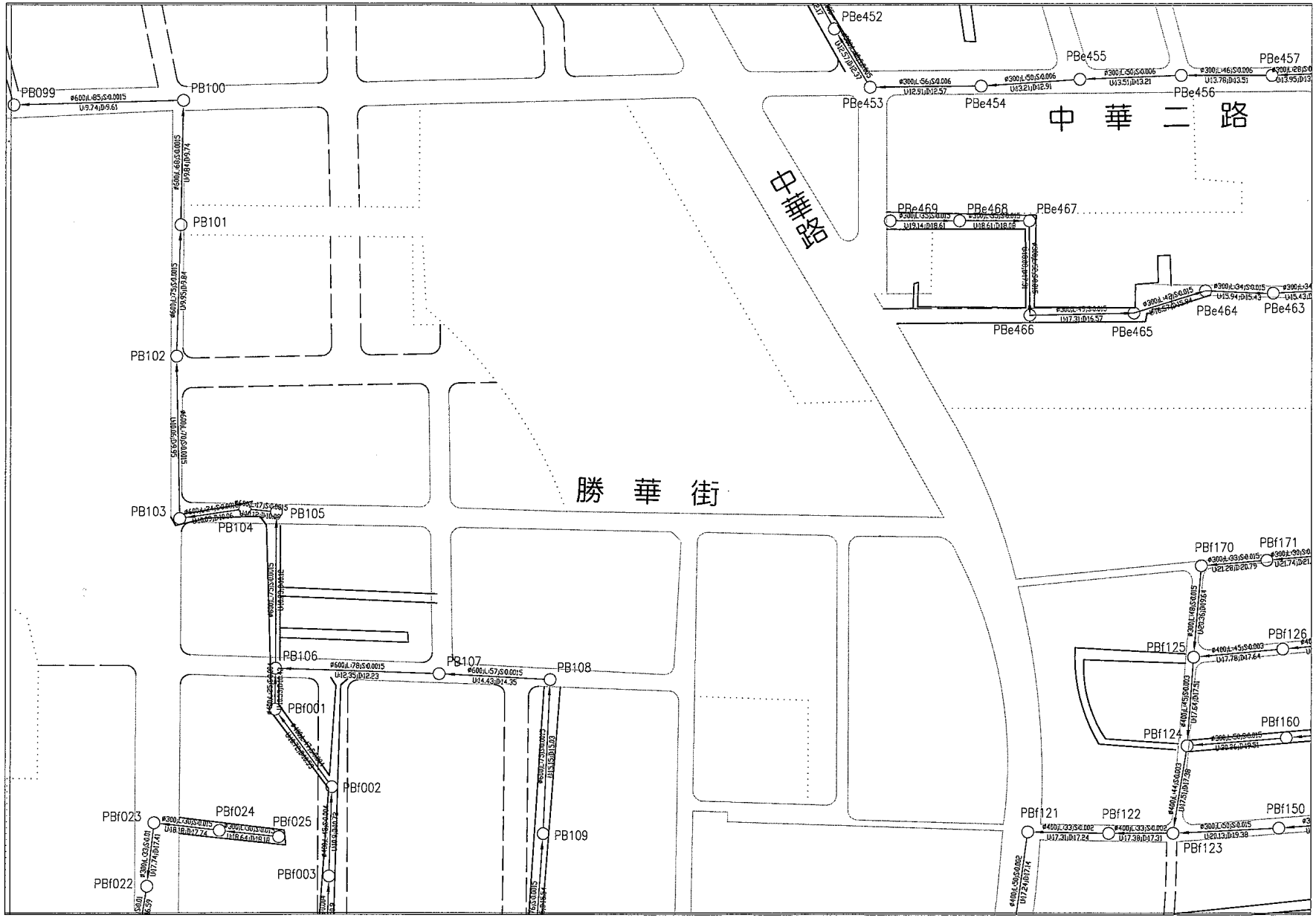

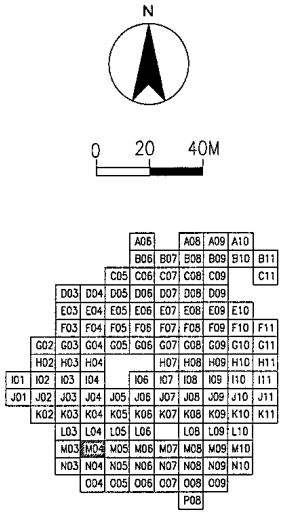

圖例：

- ⟶：污水流向
- ○ PA001：人孔及人孔編號
- ø：管徑
- L：管線長度
- S：管線坡度
- U：上游管底高程
- D：下游管底高程
- ═══：已開闢計劃道路
- ═══：未開闢計劃道路
- ═══：既成道路
- ---：未闢道路規劃管線

台南縣政府

核定		日期	
複審		日期	
初審		日期	

台南縣永康地區污水下水道系統 BOT可行性評估

永康市污水下水道系統圖(M04)

專業技師簽證

CECI

繪圖	詹淑惠	品保	
設計		核定	
初核		技師	
日期		圖號	

修正者	說明	日期

開發單位：「網址：www.tainan.gov.tw，電話：06-635648」

設計單位：「聯絡信箱：service@ceci.org.tw，網址：www.ceci.org.tw，電話：02-27363567，傳真：02-23778602，計畫編號：93584，機號縮寫：

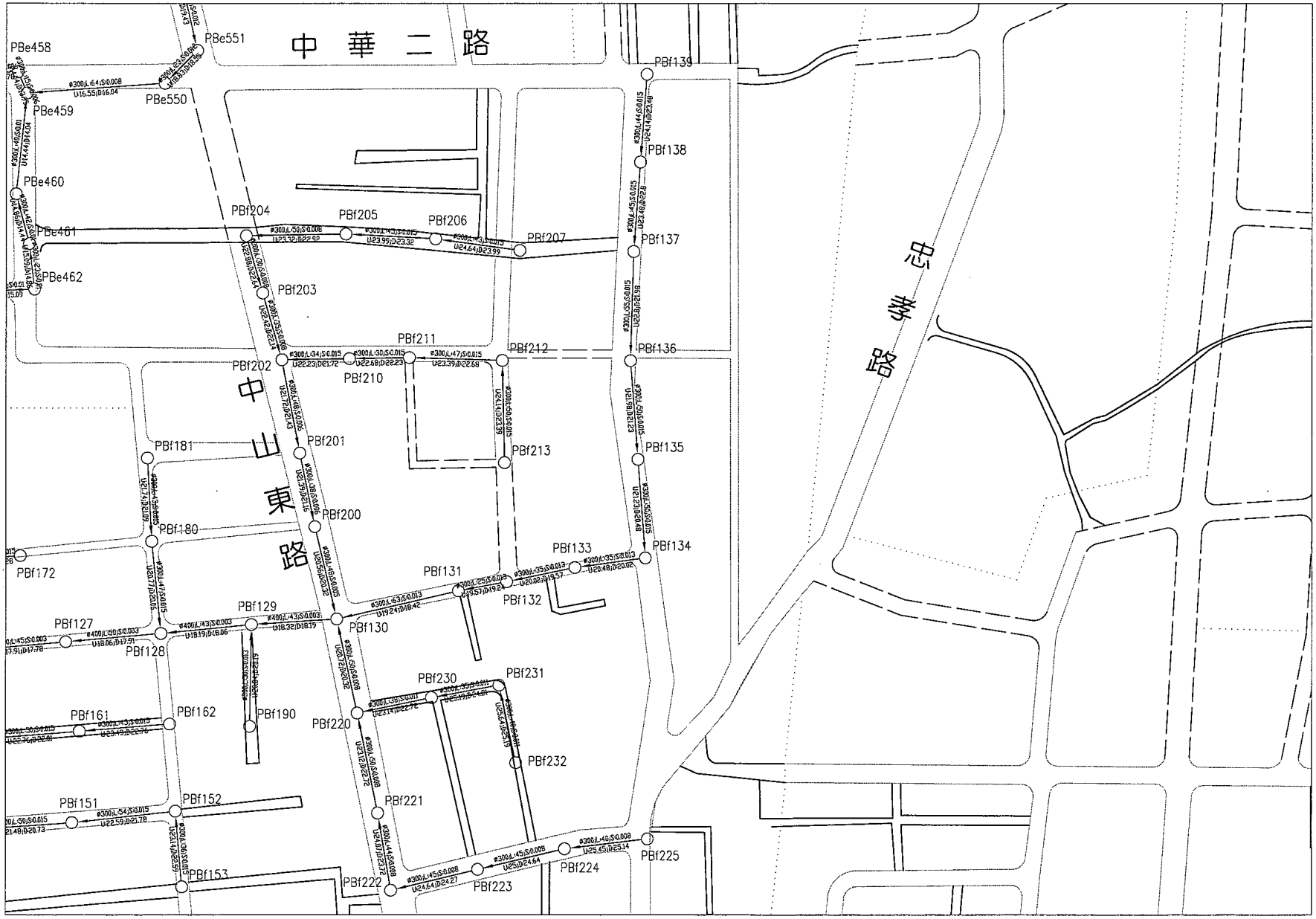

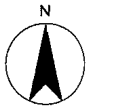

0 20 40M

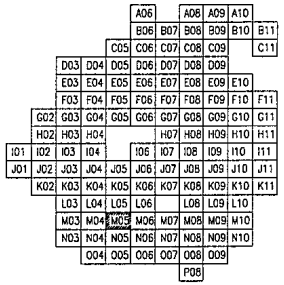

圖例：

→：污水流向

PA001：人孔及人孔編號

ø：管徑

L：管線長度

S：管線坡度

U：上游管底高程

D：下游管底高程

═══：已開闢計劃道路

═══：未開闢計劃道路

═══：既成道路

---：未闢道路規劃管線

台南縣政府

核定		日期	
複審		日期	
初審		日期	

台南縣永康地區污水下水道系統 BOT可行性評估

永康市污水下水道系統圖(M05)

專業技師簽證

CECI

繪圖	詹淑惠	品保		修正者	說明	日期
設計		核定				
初核		技師				
日期		圖號				

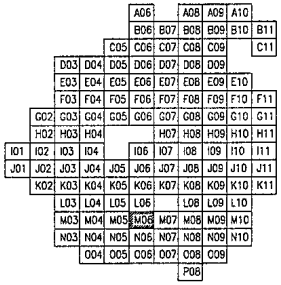

圖例：

→：污水流向

○ PA001：人孔及人孔編號

ø：管徑

L：管線長度

S：管線坡度

U：上游管底高程

D：下游管底高程

═══：已開關計劃道路

═══：未開關計劃道路

═══：既成道路

---：未關道路規劃管線

台南縣政府

核定		日期	
複審		日期	
初審		日期	

台南縣永康地區污水下水道系統 BOT可行性評估

永康市污水下水道系統圖(M06)

專業技師簽證

CECI

繪圖	詹淑惠	品保		修正者	說明	日期
設計		核定				
初核		技師				
日期		圖號				

開發單位：「網址：www.tainan.gov.tw，電話：06-635648」

設計單位：「聯絡信箱：service@ceci.org.tw，網址：www.ceci.org.tw，電話：02-27363567，傳真：02-23778602，計畫編號：93584，標號編寫：

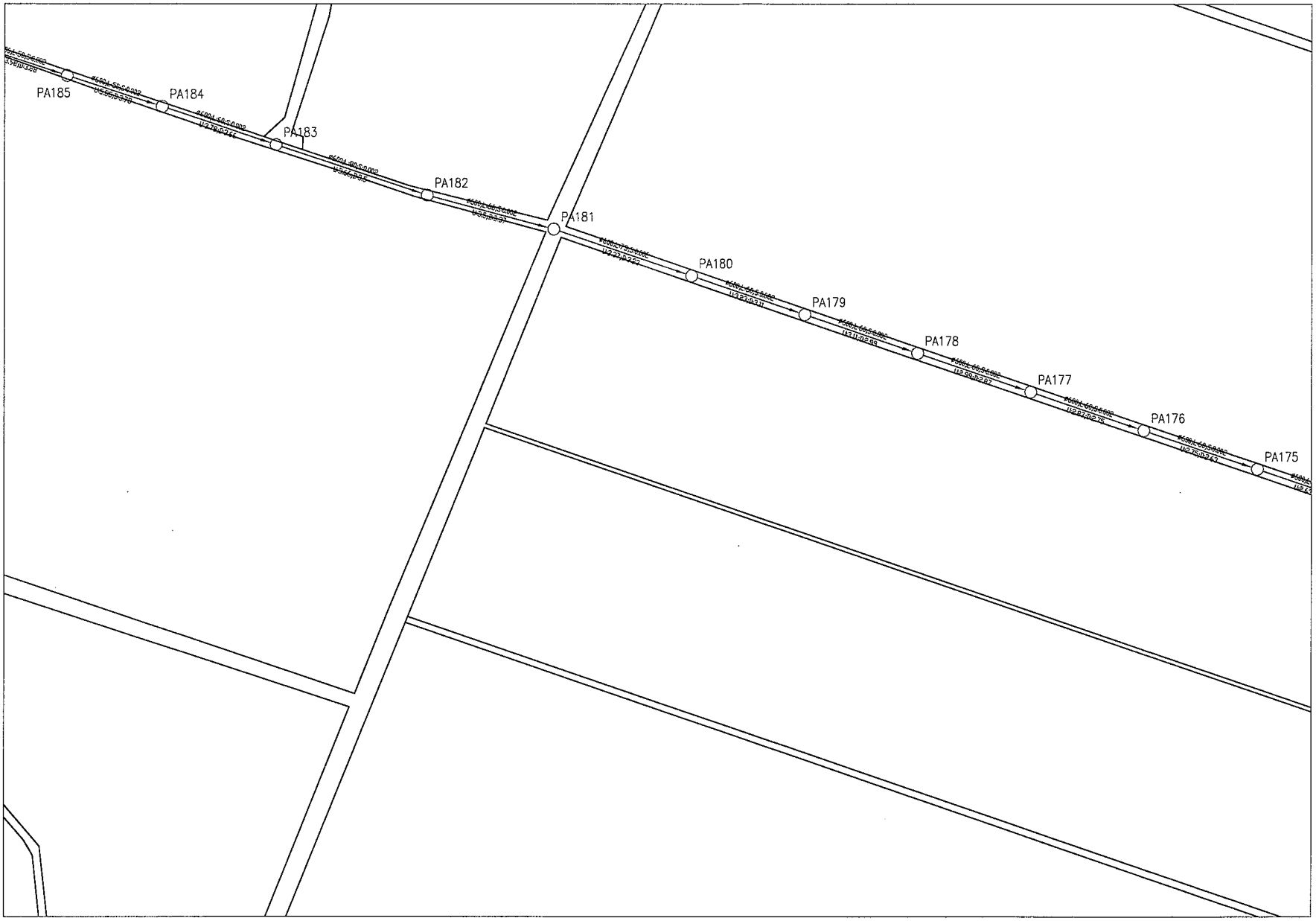

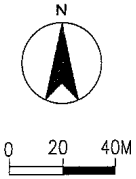

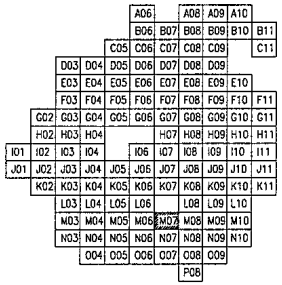

圖例：

→：污水流向

PA001：人孔及人孔編號

ø：管徑

L：管線長度

S：管線坡度

U：上游管底高程

D：下游管底高程

═══：已開闢計劃道路

═══：未開闢計劃道路

═══：既成道路

----：未闢道路規劃管線

台南縣政府

核定		日期	
複審		日期	
初審		日期	

台南縣永康地區污水下水道系統 BOT可行性評估

永康市污水下水道系統圖(M07)

專業技師簽證

CECI

繪圖	詹凱惠	品保		修正者	說明	日期
設計		核定				
初核		技師				
日期		圖號				

開發單位：「網址：www.tainan.gov.tw，電話：06-635648」

設計單位：「聯絡信箱：service@ceci.org.tw，網址：www.ceci.org.tw，電話：02-27363567，傳真：02-23778602，計畫編號：93584，標號路寫：

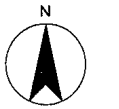

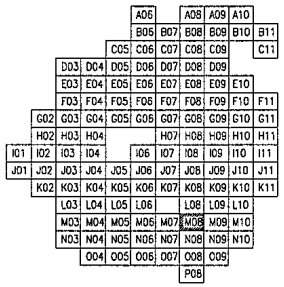

圖例：

- ⟶：污水流向
- PA001：人孔及人孔編號
- ø：管徑
- L：管線長度
- S：管線坡度
- U：上游管底高程
- D：下游管底高程
- ═══：已開闢計劃道路
- ═══：未開闢計劃道路
- ═══：既成道路
- ---：未闢道路規劃管線

台南縣政府

核定		日期	
複審		日期	
初審		日期	

台南縣永康地區污水下水道系統 BOT可行性評估

永康市污水下水道系統圖(M08)

專案技師 簽證

CECI

繪圖	詹凱惠	品保		修正者	說明	日期
設計		核定				
初核		技師				
日期		圖號				

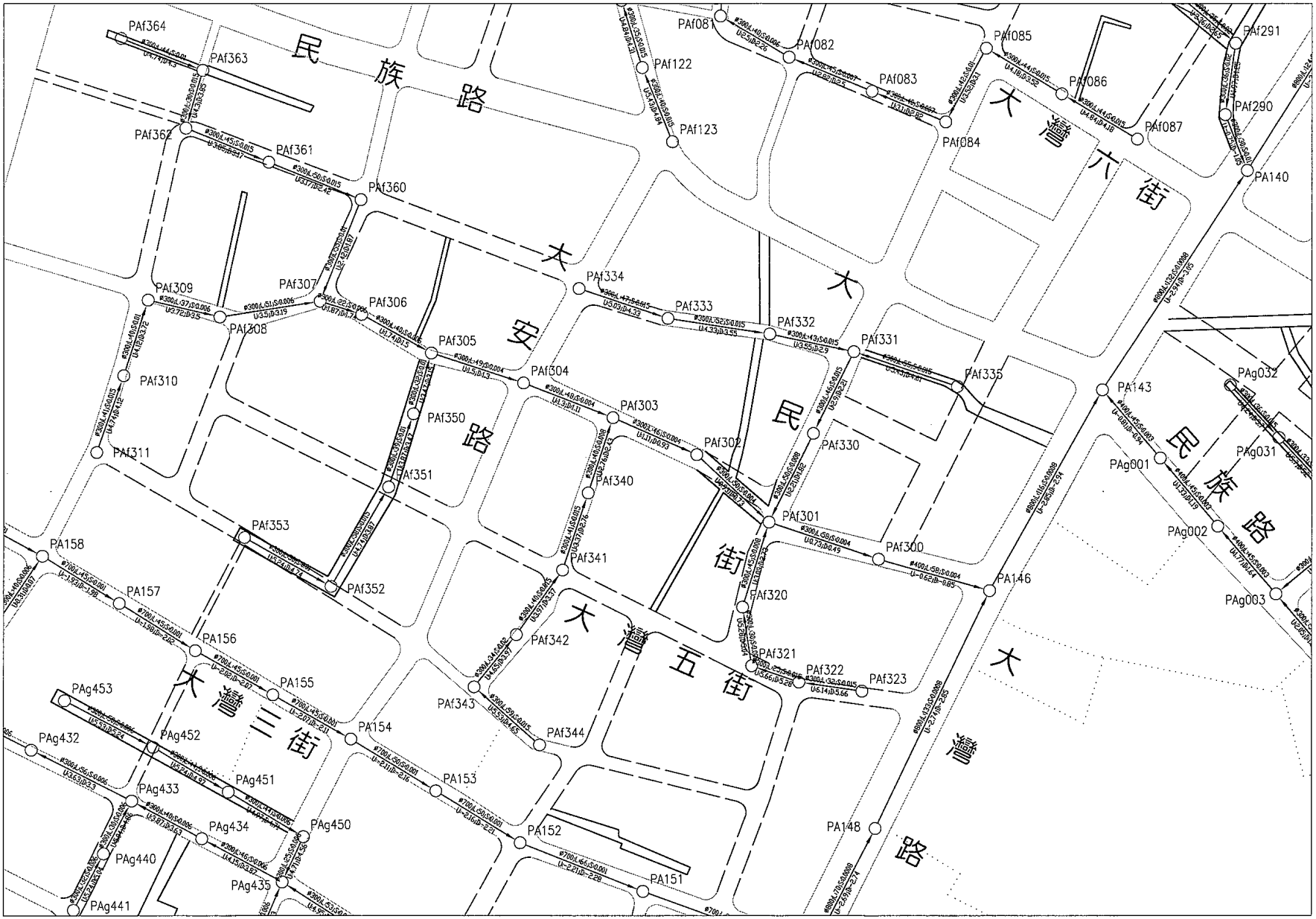

N

0 20 40M

					A06		A08	A09	A10	
					B06	B07	B08	B09	B10	B11
				C05	C06	C07	C08	C09		C11
		D03	D04	D05	D06	D07	D08	D09		
		E03	E04	E05	E06	E07	E08	E09	E10	
		F03	F04	F05	F06	F07	F08	F09	F10	F11
	G02	G03	G04	G05	G06	G07	G08	G09	G10	G11
	H02	H03	H04			H07	H08	H09	H10	H11
I01	I02	I03	I04		I06	I07	I08	I09	I10	I11
J01	J02	J03	J04	J05	J06	J07	J08	J09	J10	J11
	K02	K03	K04	K05	K06	K07	K08	K09	K10	K11
		L03	L04	L05	L06		L08	L09	L10	
		M03	M04	M05	M06	M07	M08	M09	M10	
		N03	N04	N05	N06	N07	N08	N09	N10	
			O04	O05	O06	O07	O08	O09		
							P08			

圖例：

→：污水流向

○ PA001：人孔及人孔編號

ø：管徑

L：管線長度

S：管線坡度

U：上游管底高程

D：下游管底高程

═══：已開闢計劃道路

═══：未開闢計劃道路

═══：既成道路

---：未闢道路規劃管線

台南縣政府

核定		日期	
複審		日期	
初審		日期	

台南縣永康地區污水下水道系統 BOT可行性評估

永康市污水下水道系統圖(M09)

專業技師簽證

CECI

繪圖	詹淑惠	品保		修正者	說明	日期
設計		核定				
初核		技師				
日期		圖號				

開發單位：「網址：www.tainan.gov.tw，電話：06-635648」

設計單位：「聯絡信箱：service@ceci.org.tw，網址：www.ceci.org.tw，電話：02-27363567，傳真：02-23778602，計畫編號：93584，郵號編碼：

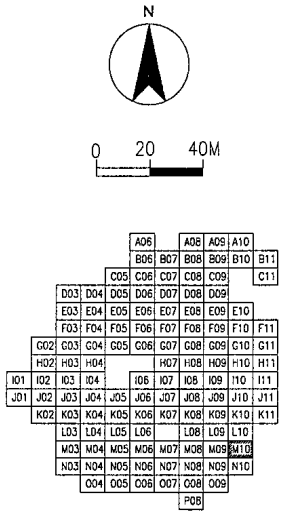

圖例：

- ⟶：污水流向
- PA001：人孔及人孔編號
- ø：管徑
- L：管線長度
- S：管線坡度
- U：上游管底高程
- D：下游管底高程
- ：已開闢計劃道路
- ：未開闢計劃道路
- ：既成道路
- ：未闢道路規劃管線

台南縣政府

核定		日期	
複審		日期	
初審		日期	

台南縣永康地區污水下水道系統 BOT可行性評估

永康市污水下水道系統圖(M10)

專業技師簽證

CECI

繪圖	詹啟惠	品保		修正者	說明	日期
設計		核定				
初核		技師				
日期		圖號				

開發單位：「網址：www.tainan.gov.tw，電話：06-635648」

設計單位：「聯絡信箱：service@ceci.org.tw，網址：www.ceci.org.tw，電話：02-27363567，傳真：02-23778602，計畫編號：93584，圖號縮寫：

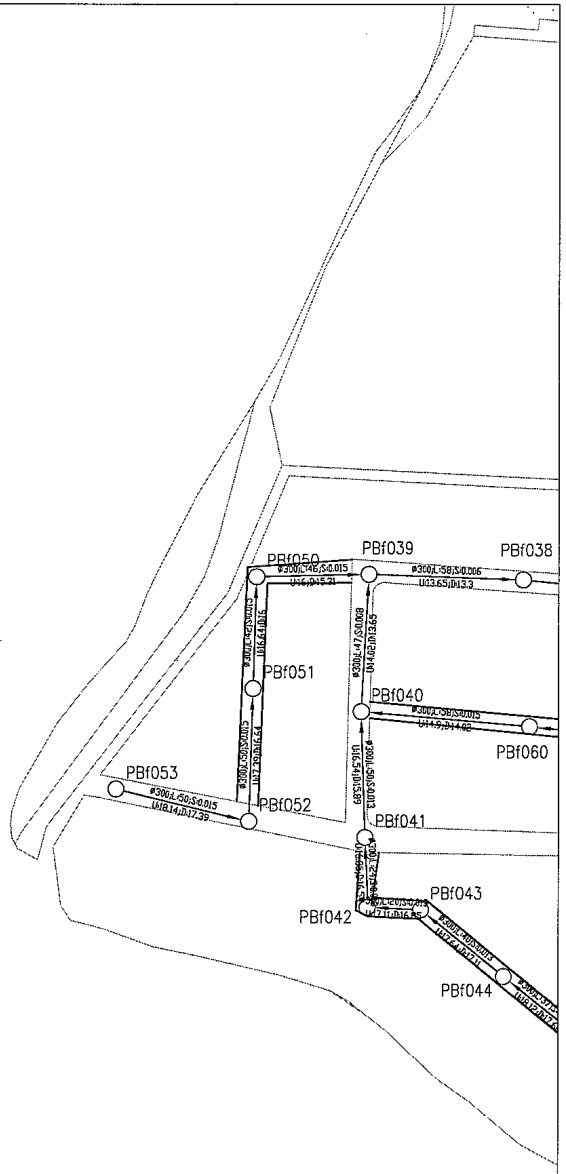

0 20 40M

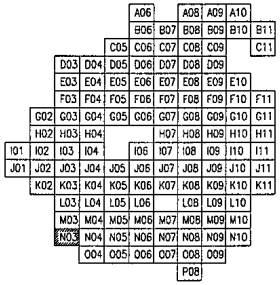

圖例：

→：污水流向

○ PA001：人孔及人孔編號

ø：管徑

L：管線長度

S：管線坡度

U：上游管底高程

D：下游管底高程

═══：已開闢計劃道路

═══：未開闢計劃道路

═══：既成道路

---：未闢道路規劃管線

台南縣政府

核定		日期	
複審		日期	
初審		日期	

台南縣永康地區污水下水道系統 BOT可行性評估

永康市污水下水道系統圖(N03)

專業技師簽證

CECI

繪圖	詹淑惠	品保		修正者	說明	日期
設計		核定				
初核		技師				
日期		圖號				

開發單位：「網址：www.tainan.gov.tw，電話：06-635648」

設計單位：「聯絡信箱：service@ceci.org.tw，網址：www.ceci.org.tw，電話：02-27363567，傳真：02-23778602，計畫編號：93584，機號縮寫：

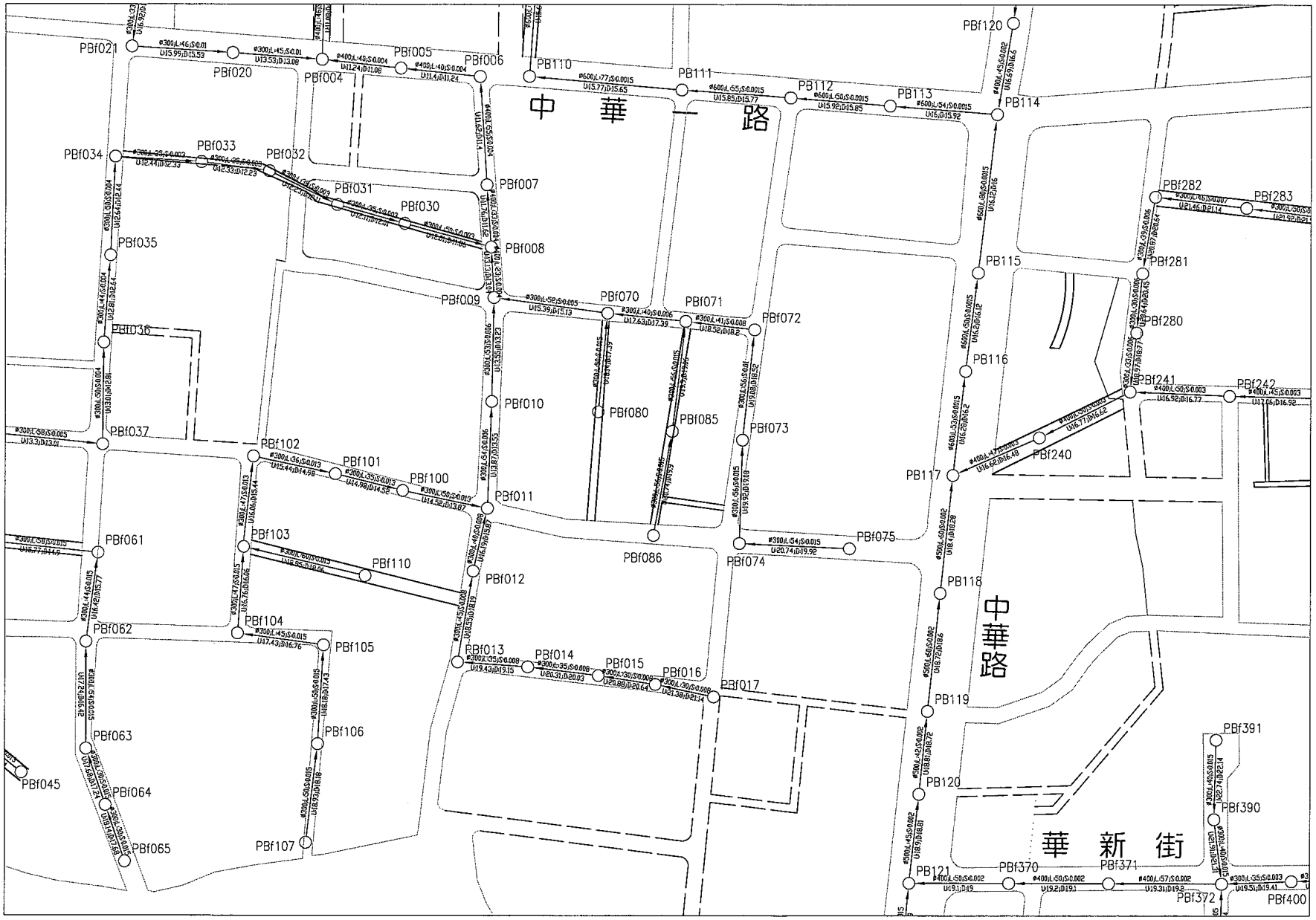

圖例：

→：污水流向

PA001：人孔及人孔編號

ø：管徑

L：管線長度

S：管線坡度

U：上游管底高程

D：下游管底高程

═══：已開闢計劃道路

═══：未開闢計劃道路

═══：既成道路

---：未闢道路規劃管線

台南縣政府

核定		日期	
複審		日期	
初審		日期	

台南縣永康地區污水下水道系統 BOT可行性評估

永康市污水下水道系統圖(N04)

專業技師 簽章

CECI

繪圖		品保	
設計		核定	
初核		技師	
日期		圖號	

修正者	說 明	日期

開發單位：「網址：www.tainan.gov.tw，電話：06-635648」

設計單位：「聯絡信箱：service@ceci.org.tw，網址：www.ceci.org.tw，電話：02-27363567，傳真：02-23778602，計畫編號：93584，樣號縮寫：

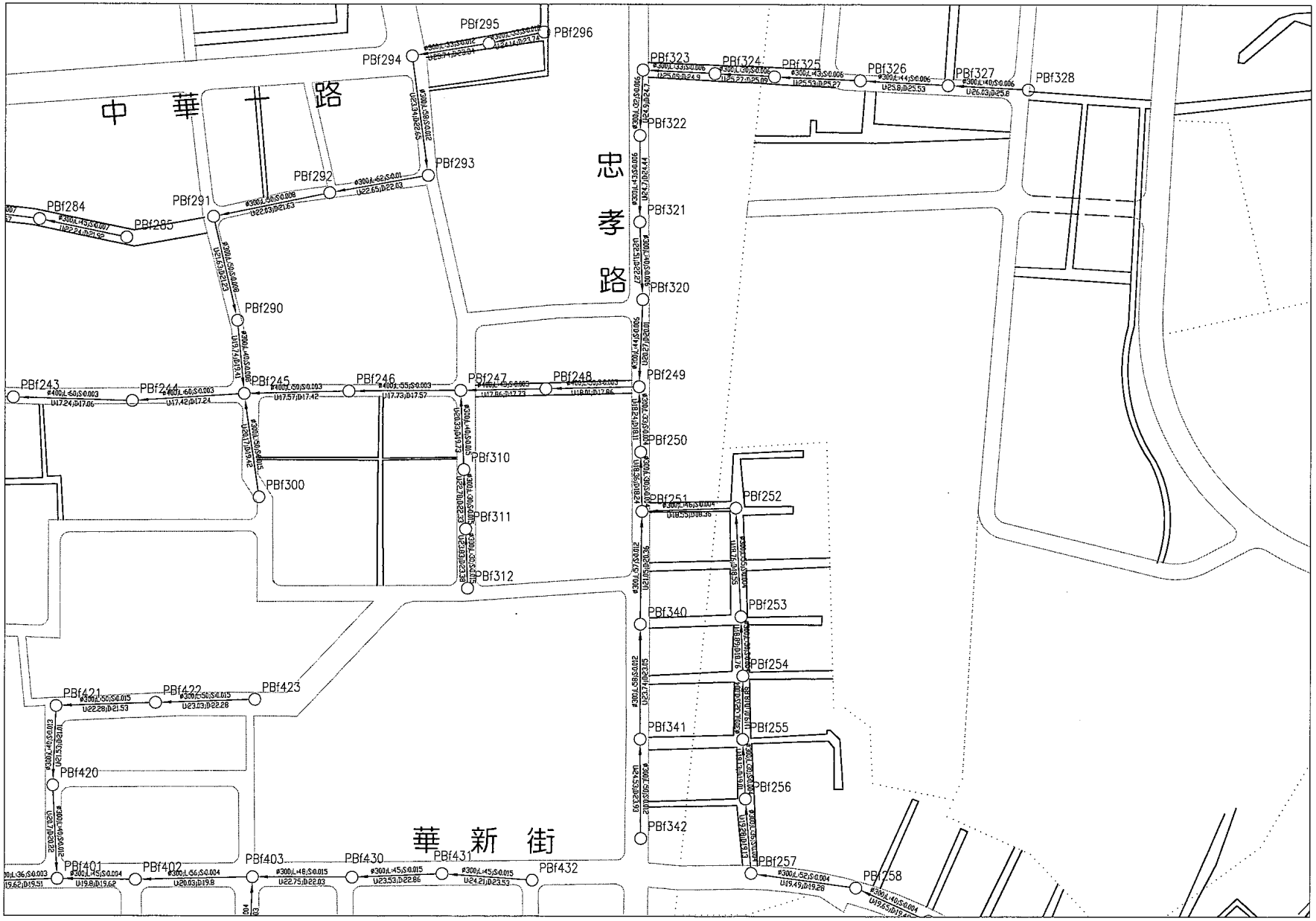

N

0 20 40M

					A06		A08	A09	A10		
					B06	B07	B08	B09	B10	B11	
				C05	C06	C07	C08	C09		C11	
		D03	D04	D05	D06	D07	D08	D09			
		E03	E04	E05	E06	E07	E08	E09	E10		
		F03	F04	F05	F06	F07	F08	F09	F10	F11	
	G02	G03	G04	G05	G06	G07	G08	G09	G10	G11	
	H02	H03	H04			H07	H08	H09	H10	H11	
I01	I02	I03	I04		I06	I07	I08	I09	I10	I11	
J01	J02	J03	J04	J05	J06	J07	J08	J09	J10	J11	
	K02	K03	K04	K05	K06	K07	K08	K09	K10	K11	
		L03	L04	L05	L06		L08	L09	L10		
		M03	M04	M05	M06	M07	M08	M09	M10		
		N03	N04	N05	N06	N07	N08	N09	N10		
			O04	O05	O06	O07	O08	O09			
							P08				

圖例：

→：污水流向

○ PA001：人孔及人孔編號

ø：管徑

L：管線長度

S：管線坡度

U：上游管底高程

D：下游管底高程

═══：已開闢計劃道路

═══：未開闢計劃道路

═══：既成道路

----：未闢道路規劃管線

台南縣政府

核定		日期	
複審		日期	
初審		日期	

台南縣永康地區污水下水道系統 BOT可行性評估

永康市污水下水道系統圖(N05)

專業技師 簽證

CECI

繪圖	詹淑惠	品保	
設計		核定	
初核		技師	
日期		圖號	

修正者	說 明	日期

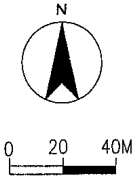

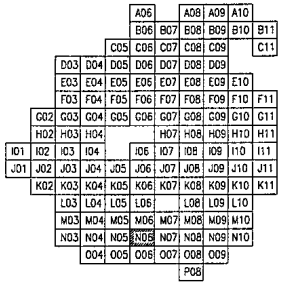

圖例：

→：污水流向

○ PA001：人孔及人孔編號

ø：管徑

L：管線長度

S：管線坡度

U：上游管底高程

D：下游管底高程

═══：已開闢計劃道路

═══：未開闢計劃道路

═══：既成道路

----：未闢道路規劃管線

台南縣政府

核定		日期	
複審		日期	
初審		日期	

台南縣永康地區污水下水道系統 BOT可行性評估

永康市污水下水道系統圖(N06)

專業技師簽證

CECI

繪圖	詹淑惠	品保		修正者	說明	日期
設計		核定				
初核		技師				
日期		圖號				

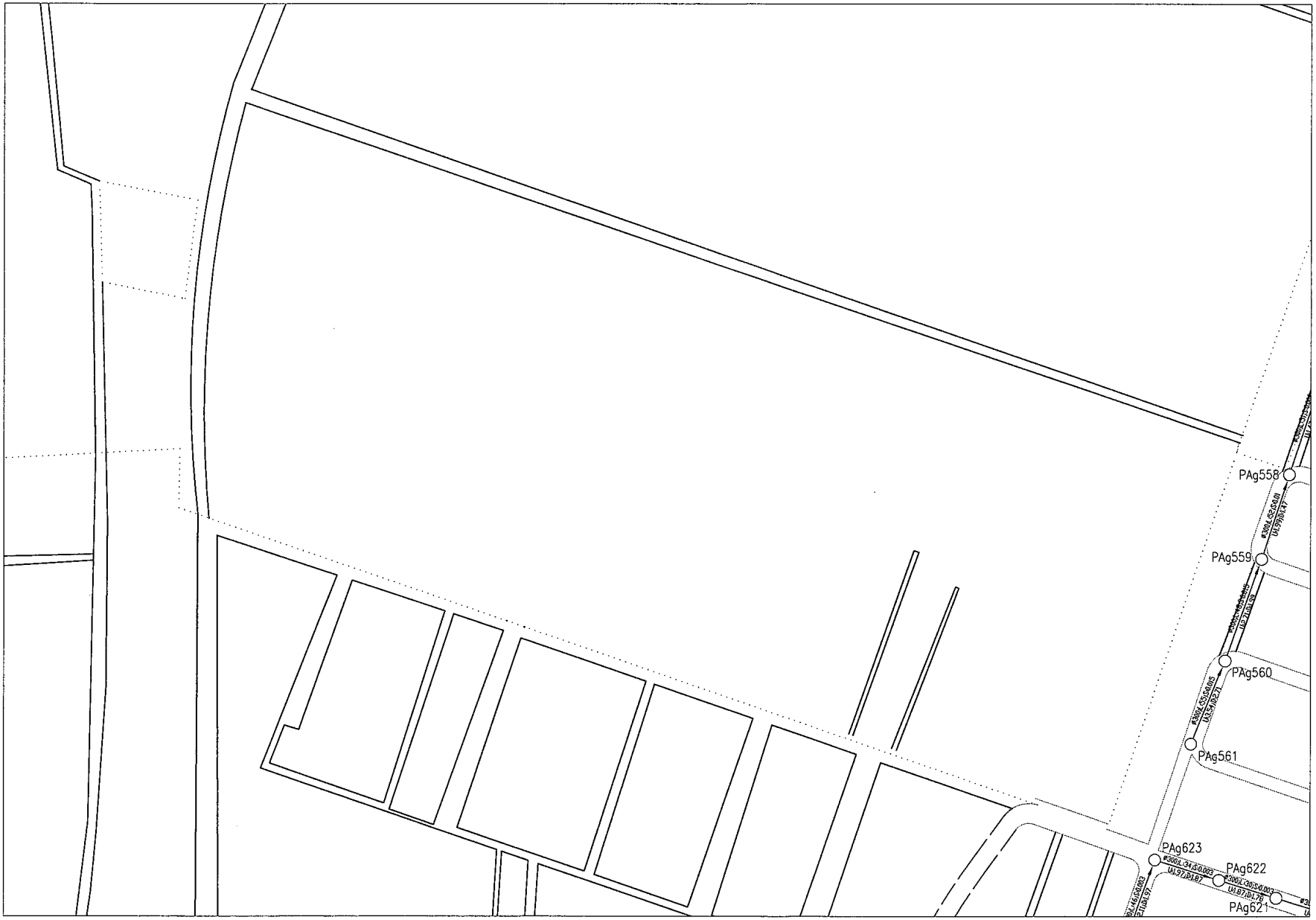

N

0 20 40M

				A06		A08	A09	A10		
				B06	B07	B08	B09	B10	B11	
			C05	C06	C07	C08	C09		C11	
		D03	D04	D05	D06	D07	D08	D09		
		E03	E04	E05	E06	E07	E08	E09	E10	
		F03	F04	F05	F06	F07	F08	F09	F10	F11
	G02	G03	G04	G05	G06	G07	G08	G09	G10	G11
	H02	H03	H04			H07	H08	H09	H10	H11
I01	I02	I03	I04		I06	I07	I08	I09	I10	I11
J01	J02	J03	J04	J05	J06	J07	J08	J09	J10	J11
	K02	K03	K04	K05	K06	K07	K08	K09	K10	K11
		L03	L04	L05	L06		L08	L09	L10	
		M03	M04	M05	M06	M07	M08	M09	M10	
		N03	N04	N05	N06	N07	N08	N09	N10	
			O04	O05	O06	O07	O08	O09		
							P08			

圖例：

→：污水流向

PA001：人孔及人孔編號

ø：管徑

L：管線長度

S：管線坡度

U：上游管底高程

D：下游管底高程

═══：已開闢計劃道路

═══：未開闢計劃道路

═══：既成道路

---：未闢道路規劃管線

台南縣政府

核定		日期	
複審		日期	
初審		日期	

台南縣永康地區污水下水道系統 BOT可行性評估

永康市污水下水道系統圖(N07)

專業技師簽證

CECI

繪圖	詹淑惠	品保		修正者	說明	日期
設計		核定				
初核		技師				
日期		圖號				

開發單位：「網址：www.tainan.gov.tw，電話：06-635648」

設計單位：「聚緯信箱：service@ceci.org.tw，網址：www.ceci.org.tw，電話：02-27363567，傳真：02-23778602，計畫編號：93584，複製給為：

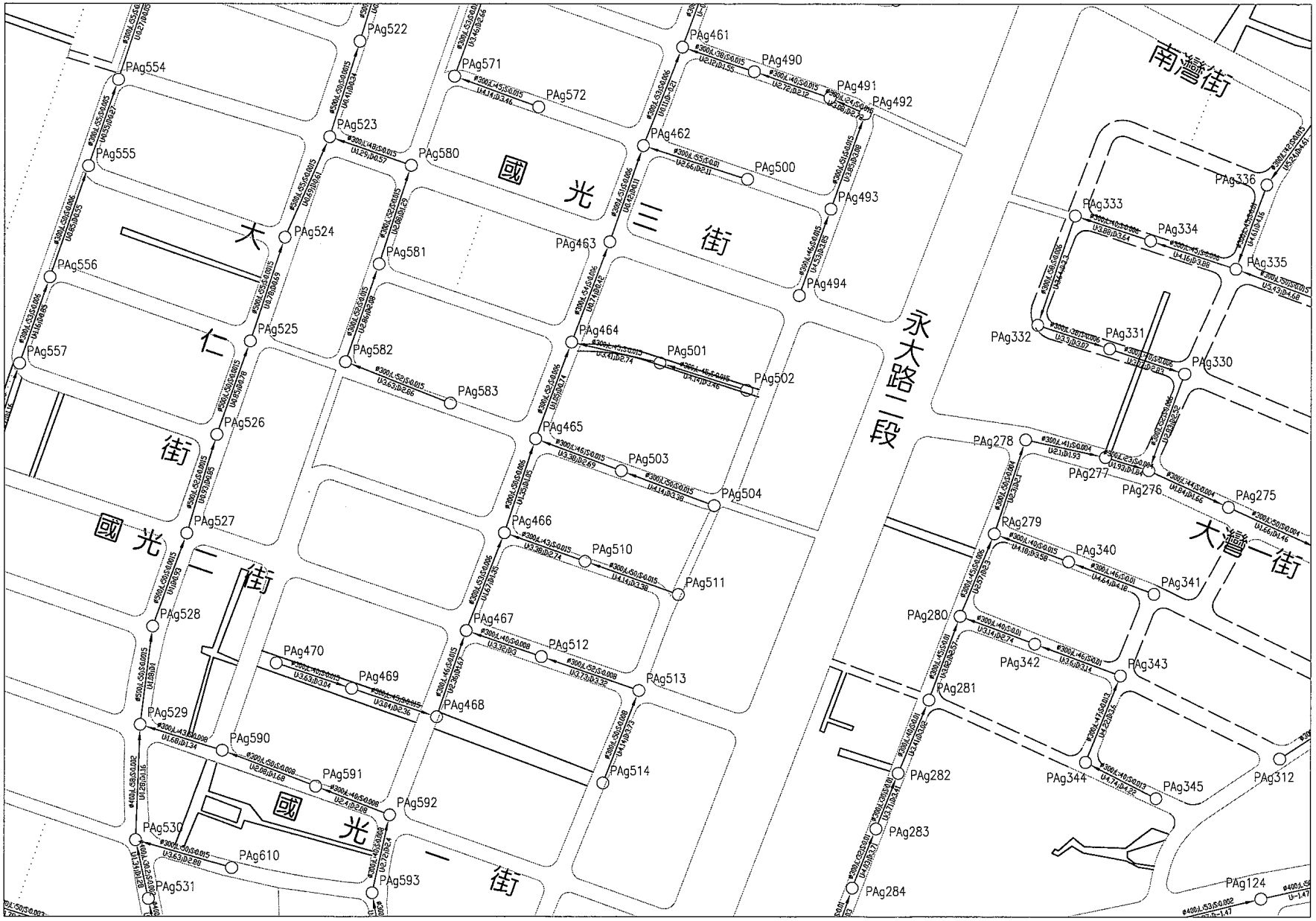

圖例：

- ⟶：污水流向
- PA001：人孔及人孔編號
- ø：管徑
- L：管線長度
- S：管線坡度
- U：上游管底高程
- D：下游管底高程
- ═══：已開闢計劃道路
- ═══：未開闢計劃道路
- ═══：既成道路
- ---：未闢道路規劃管線

台南縣政府

核定		日期	
複審		日期	
初審		日期	

台南縣永康地區污水下水道系統 BOT可行性評估

永康市污水下水道系統圖(N08)

專業技師簽證

CECI

繪圖	詹淑惠	品保		修正者	說明	日期
設計		核定				
初核		技師				
日期		圖號				

開發單位：「網址：www.tainan.gov.tw，電話：06-635648」

設計單位：「聯絡信箱：service@ceci.org.tw，網址：www.ceci.org.tw，電話：02-27363567，傳真：02-23778602，計畫編號：95584，標號縮寫：」

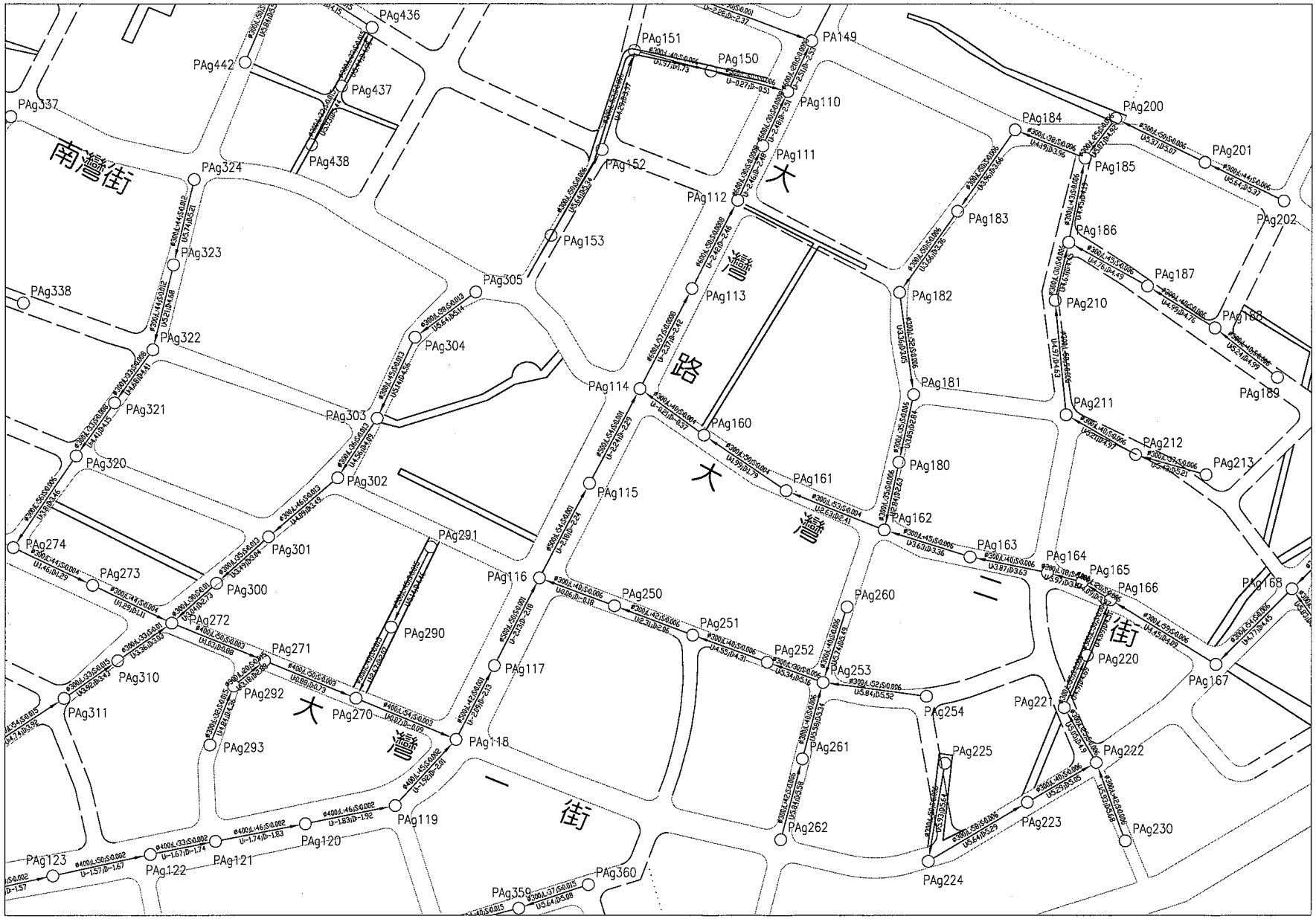

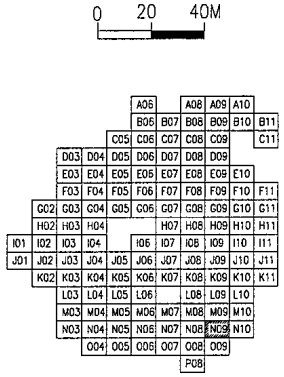

圖例：

- ⟶：污水流向
- ○ PA001：人孔及人孔編號
- ø：管徑
- L：管線長度
- S：管線坡度
- U：上游管底高程
- D：下游管底高程
- ═══：已開闢計劃道路
- ┅┅┅：未開闢計劃道路
- ═══：既成道路
- ---：未闢道路規劃管線

台南縣政府

核定		日期	
複審		日期	
初審		日期	

台南縣永康地區污水下水道系統 BOT可行性評估

永康市污水下水道系統圖(N09)

專業技師簽證

CECI

繪圖		品保	
設計		核定	
初核		技師	
日期		圖號	

修正者	說明	日期

開發單位：「網址：www.tainan.gov.tw，電話：06-635648」

設計單位：「聯絡信箱：service@ceci.org.tw，網址：www.ceci.org.tw，電話：02-27363567，傳真：02-23778602，計畫編號：93584，標號縮寫：」

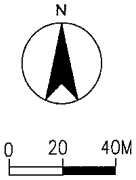

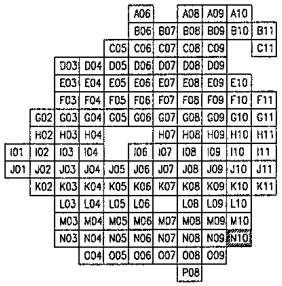

圖例：

→：污水流向

○ PA001：人孔及人孔編號

ø：管徑

L：管線長度

S：管線坡度

U：上游管底高程

D：下游管底高程

═══：已開闢計劃道路

═══：未開闢計劃道路

═══：既成道路

---：未闢道路規劃管線

台南縣政府

核定		日期	
複審		日期	
初審		日期	

台南縣永康地區污水下水道系統 BOT可行性評估

永康市污水下水道系統圖(N10)

專業技師簽證

CECI

繪圖	詹淑惠	品保		修正者	說明	日期
設計		核定				
初核		技師				
日期		圖號				

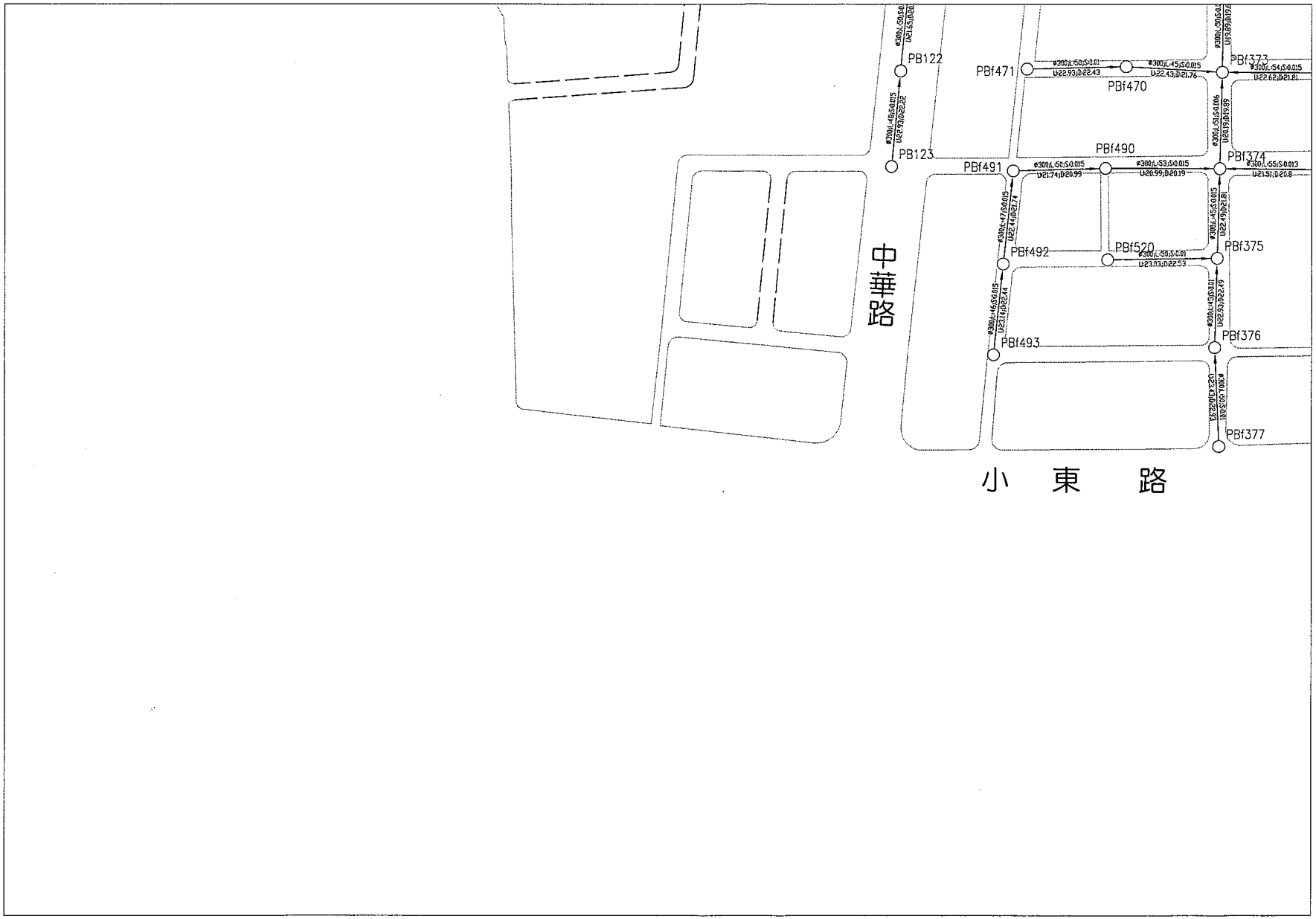

圖例：

→：污水流向

○ PA001：人孔及人孔編號

ø：管徑

L：管線長度

S：管線坡度

U：上游管底高程

D：下游管底高程

═══：已開闢計劃道路

═══：未開闢計劃道路

═══：既成道路

---：未闢道路規劃管線

台南縣政府

核定		日期	
複審		日期	
初審		日期	

台南縣永康地區污水下水道系統
BOT可行性評估

永康市污水下水道系統圖(004)

專業技師簽章

CECI

繪圖	詹淑惠	品保		修正者	說明	日期
設計		核定				
初核		技師				
日期		圖號				

開發單位：「網址：www.tainan.gov.tw，電話：06-635648」

設計單位：「聯絡信箱：service@ceci.org.tw，網址：www.ceci.org.tw，電話：02-27363567，傳真：02-23778602，計畫編號：93584，圖號編碼：

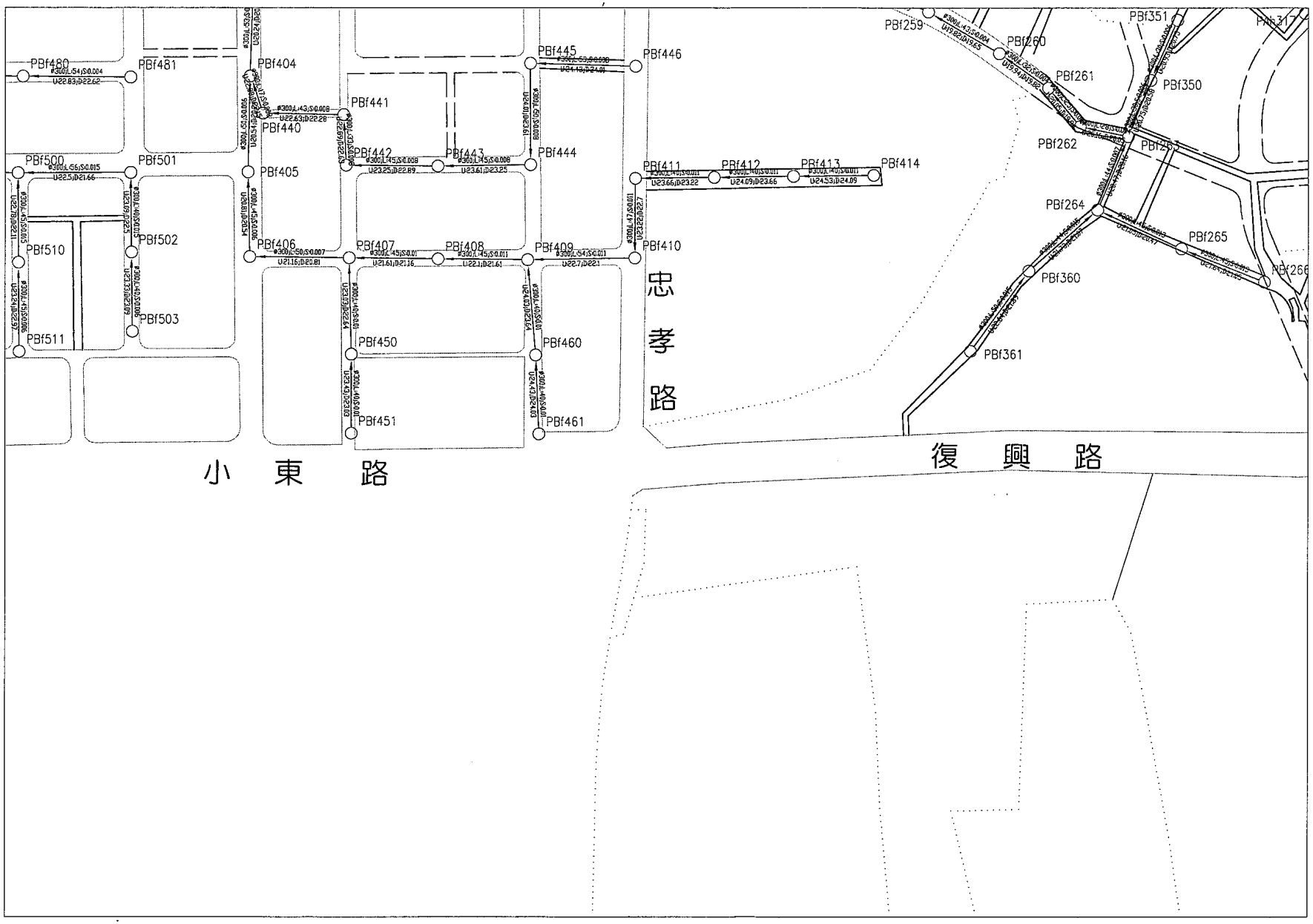

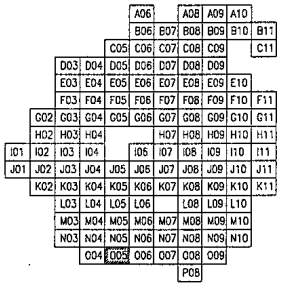

圖例：

- ⟶：污水流向
- ○ PA001：人孔及人孔編號
- ø：管徑
- L：管線長度
- S：管線坡度
- U：上游管底高程
- D：下游管底高程
- ═══：已開闢計劃道路
- ═══：未開闢計劃道路
- ═══：既成道路
- ---：未闢道路規劃管線

台南縣政府

核定		日期	
複審		日期	
初審		日期	

台南縣永康地區污水下水道系統 BOT可行性評估

永康市污水下水道系統圖(005)

專業技師簽證

CECI

繪圖	詹敏惠	品保		修正者	說明	日期
設計		核定				
初核		技師				
日期		圖號				

開發單位：「網址：www.tainan.gov.tw，電話：06-635648」

設計單位：「聯絡信箱：service@ceci.org.tw，網址：www.ceci.org.tw，電話：02-27363567，傳真：02-23778602，計畫編號：93584，繪製單位：

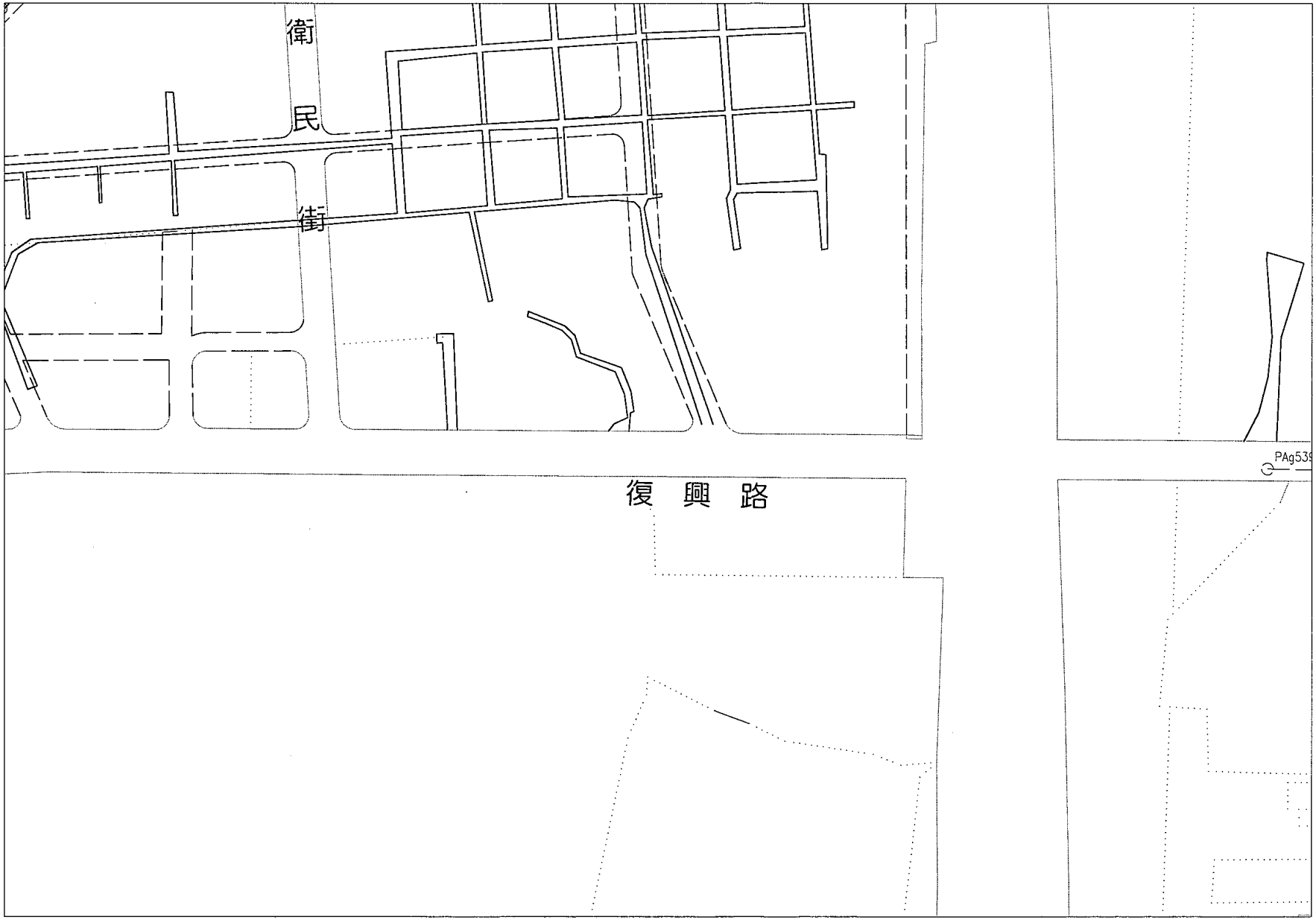

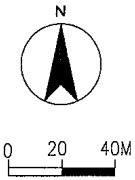

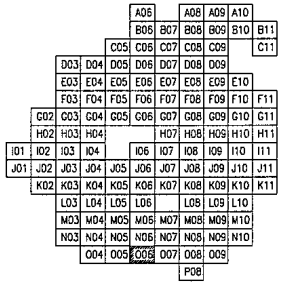

圖例：

→：污水流向
PA001：人孔及人孔編號
ø：管徑
L：管線長度
S：管線坡度
U：上游管底高程
D：下游管底高程
═：已開闢計劃道路
═══：未開闢計劃道路
═══：既成道路
---：未闢道路規劃管線

台南縣政府

核定		日期	
複審		日期	
初審		日期	

台南縣永康地區污水下水道系統 BOT可行性評估

永康市污水下水道系統圖(006)

專業技師簽證

CECI

繪圖	詹淑惠	品保		修正者	說明	日期
設計		核定				
初核		技師				
日期		圖號				

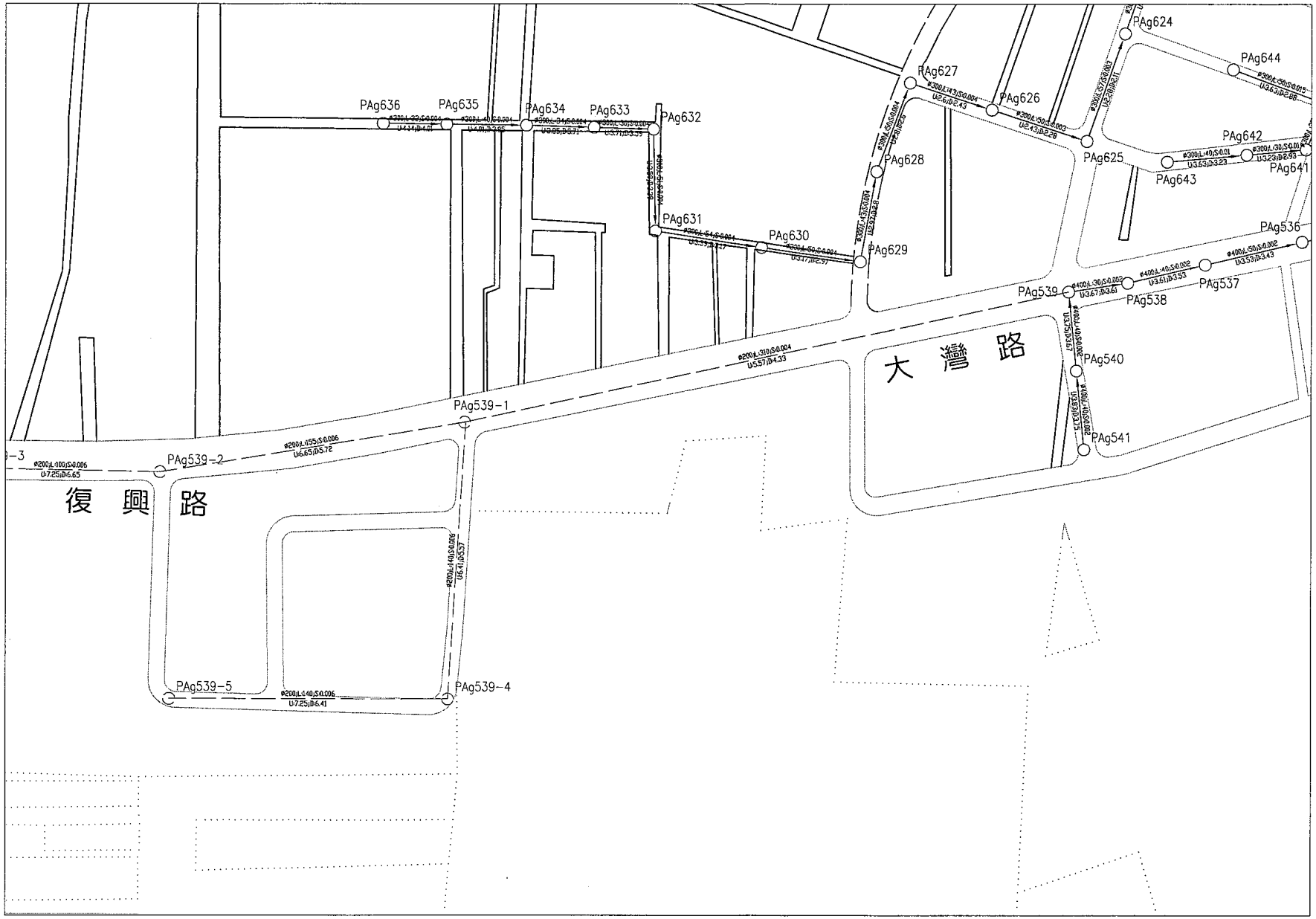

圖例：

→：污水流向

○ PA001：人孔及人孔編號

ø：管徑

L：管線長度

S：管線坡度

U：上游管底高程

D：下游管底高程

═══：已開闢計劃道路

- - -：未開闢計劃道路

═══：既成道路

---：未闢道路規劃管線

台南縣政府

核定		日期	
複審		日期	
初審		日期	

台南縣永康地區污水下水道系統 BOT可行性評估

永康市污水下水道系統圖(007)

專業技師簽證

CECI

				修正者	說明	日期
繪圖		品保				
設計		核定				
初核		技師				
日期		圖號				

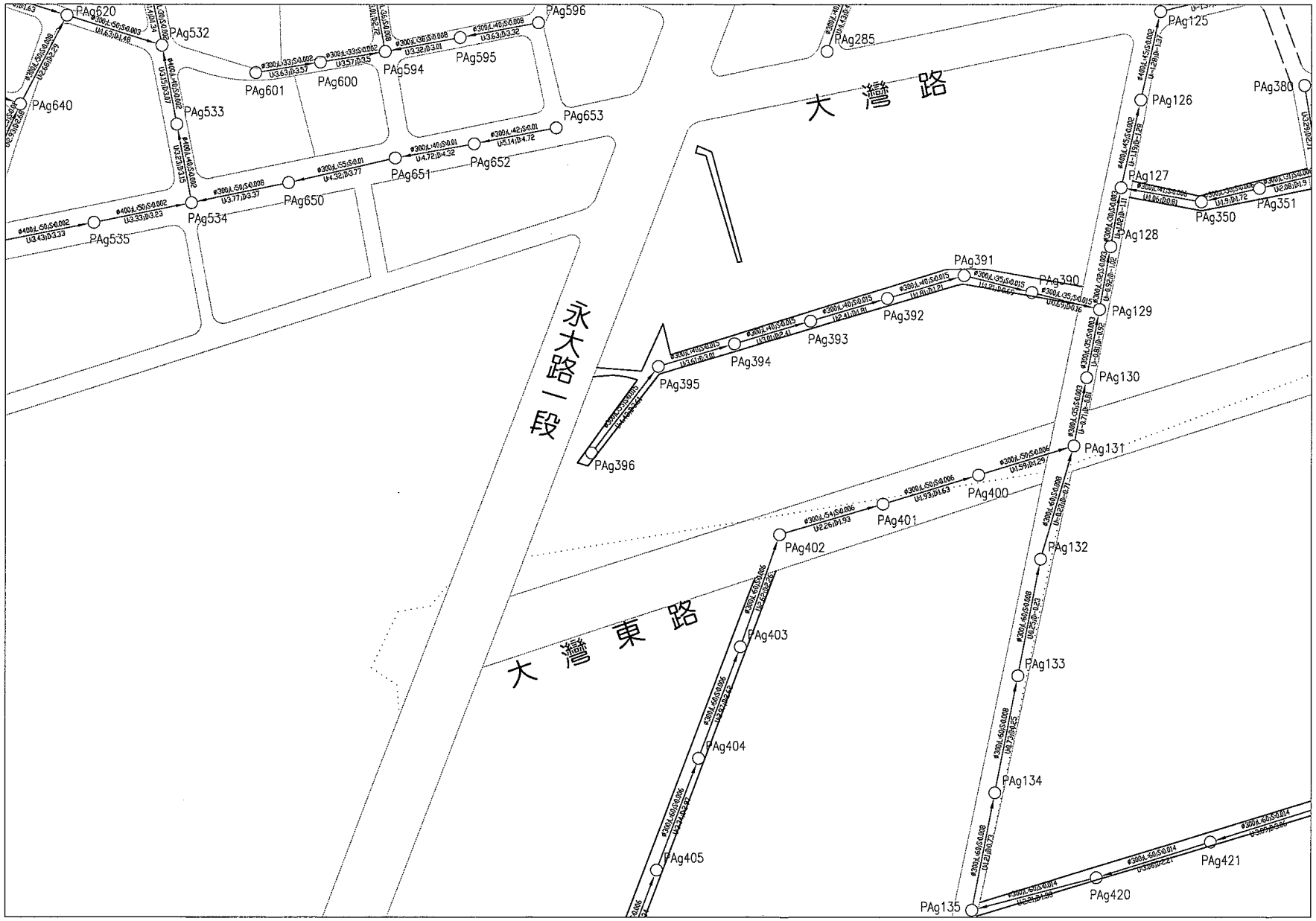

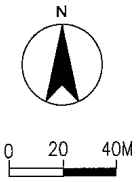

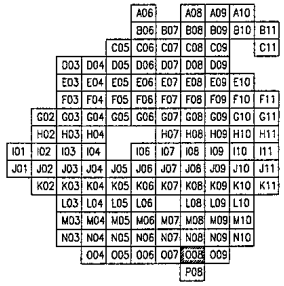

圖例：

- ⟶：污水流向
- PA001：人孔及人孔編號
- ø：管徑
- L：管線長度
- S：管線坡度
- U：上游管底高程
- D：下游管底高程
- ═══：已開闢計劃道路
- ═══：未開闢計劃道路
- ═══：既成道路
- ---：未闢道路規劃管線

台南縣政府

核定		日期	
複審		日期	
初審		日期	

台南縣永康地區污水下水道系統 BOT可行性評估

永康市污水下水道系統圖(008)

專業技師簽證

CECI

繪圖	詹徽惠	品保		修正者	說明	日期
設計		核定				
初核		技師				
日期		圖號				

開發單位：「網址：www.tainan.gov.tw，電話：06-635648」

設計單位：「聯絡信箱：service@ceci.org.tw，網址：www.ceci.org.tw，電話：02-27563567，傳真：02-23778602，計畫編號：93584，圖號縮寫：

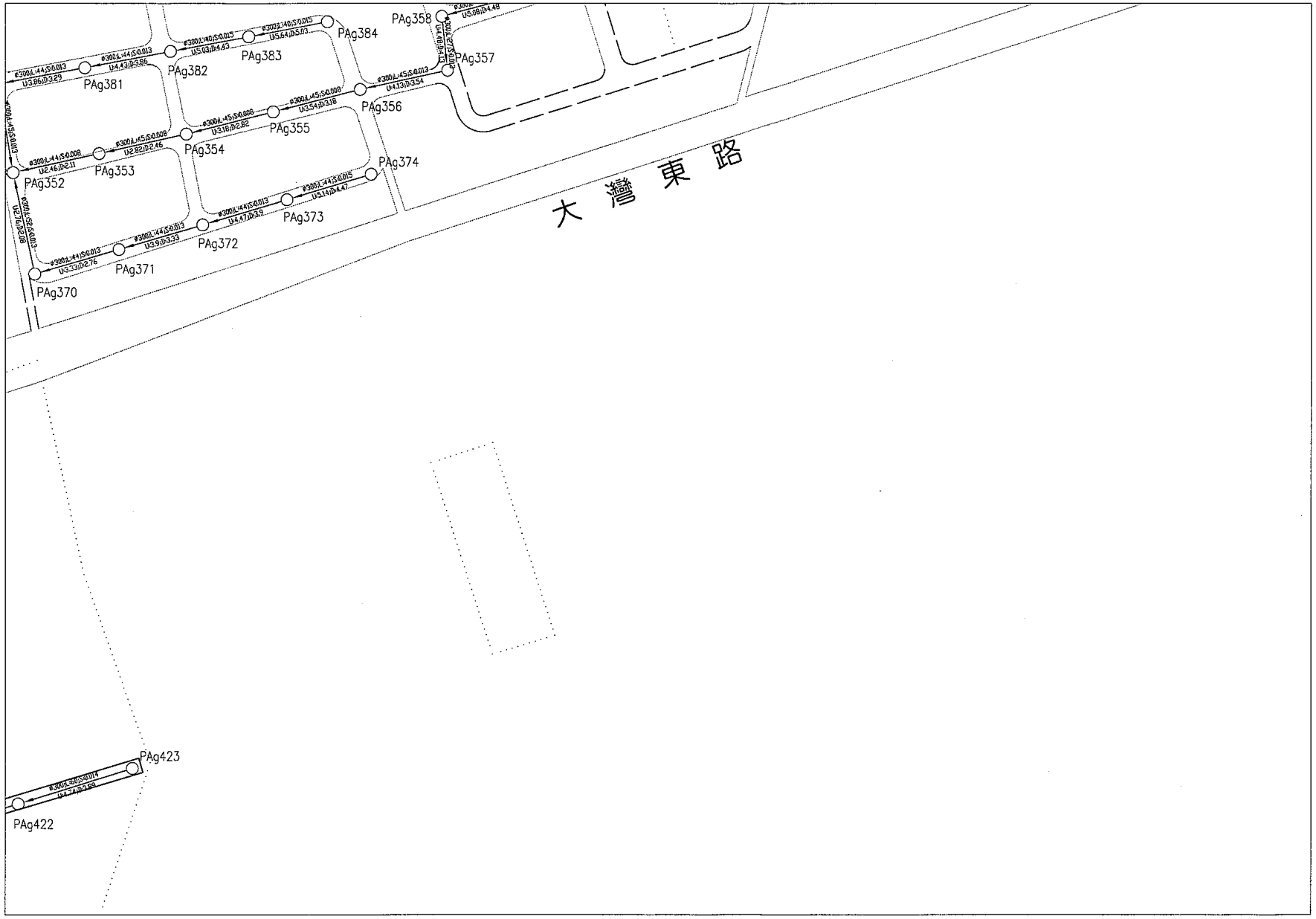

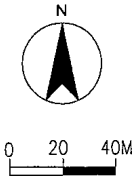

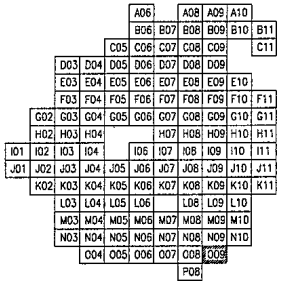

圖例：

→：污水流向

○ PA001：人孔及人孔編號

ø：管徑

L：管線長度

S：管線坡度

U：上游管底高程

D：下游管底高程

：已開闢計劃道路

：未開闢計劃道路

：既成道路

---：未闢道路規劃管線

台南縣政府

核定		日期	
複審		日期	
初審		日期	

台南縣永康地區污水下水道系統 BOT可行性評估

永康市污水下水道系統圖(009)

專業技師簽證

CECI

繪圖	詹淑惠	品保		修正者	說明	日期
設計		核定				
初核		技師				
日期		圖號				

開發單位：「網址：www.tainan.gov.tw，電話：06-635648」

設計單位：「聯絡信箱：service@ceci.org.tw，網址：www.ceci.org.tw，電話：02-27363567，傳真：02-23778602，計畫編號：93584，標號繪寫：

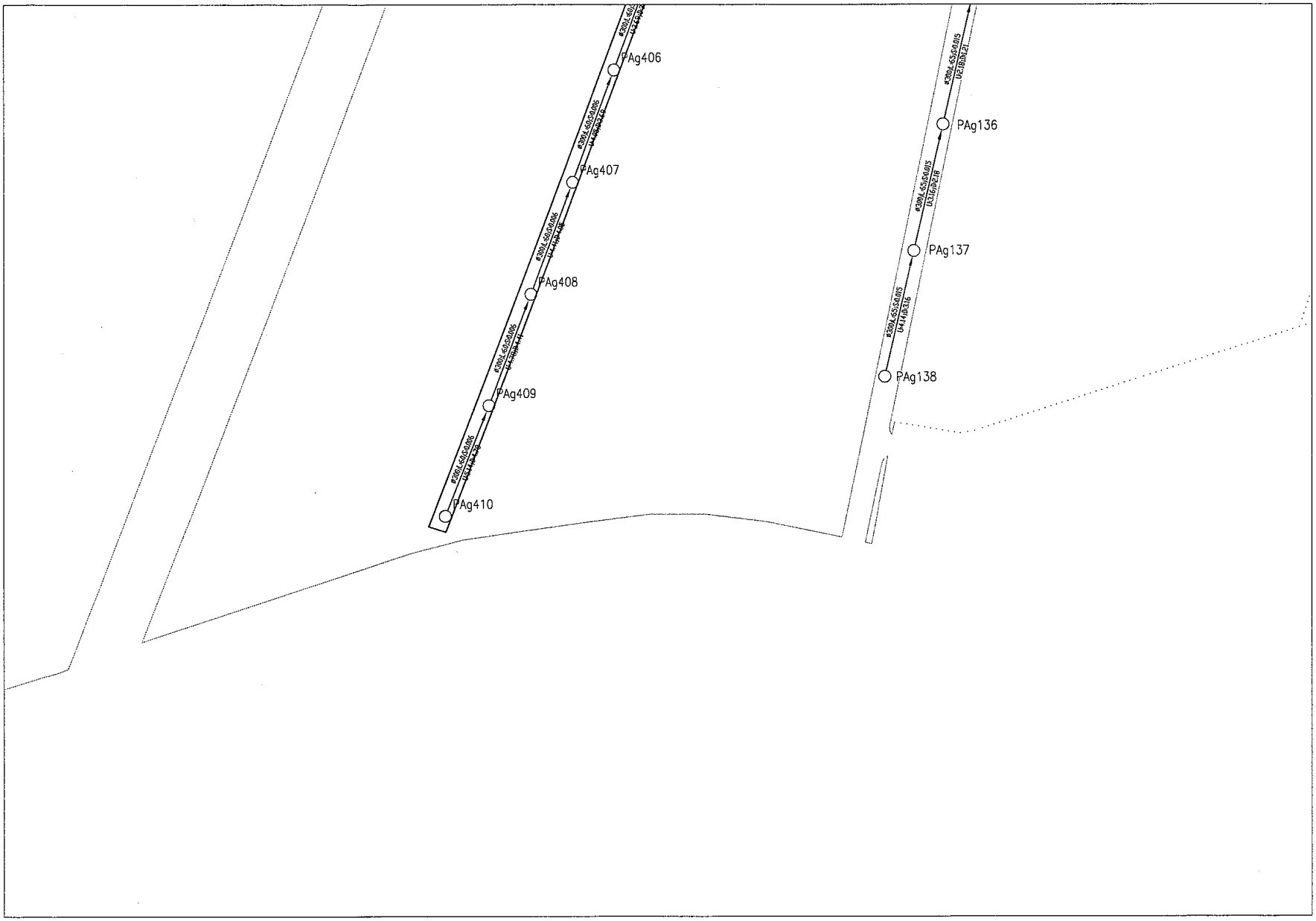

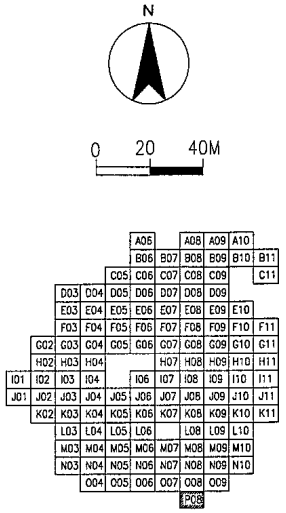

圖例：

- ⟶：污水流向
- ○ PA001：人孔及人孔編號
- ø：管徑
- L：管線長度
- S：管線坡度
- U：上游管底高程
- D：下游管底高程
- ═══：已開闢計劃道路
- ═══：未開闢計劃道路
- ═══：既成道路
- ----：未闢道路規劃管線

台南縣政府

核定		日期	
複審		日期	
初審		日期	

台南縣永康地區污水下水道系統 BOT可行性評估

永康市污水下水道系統圖(P08)

專業技師 簽證

CECI

繪圖	詹淑惠	品保		修正者	說明	日期
設計		核定				
初核		技師				
日期		圖號				