

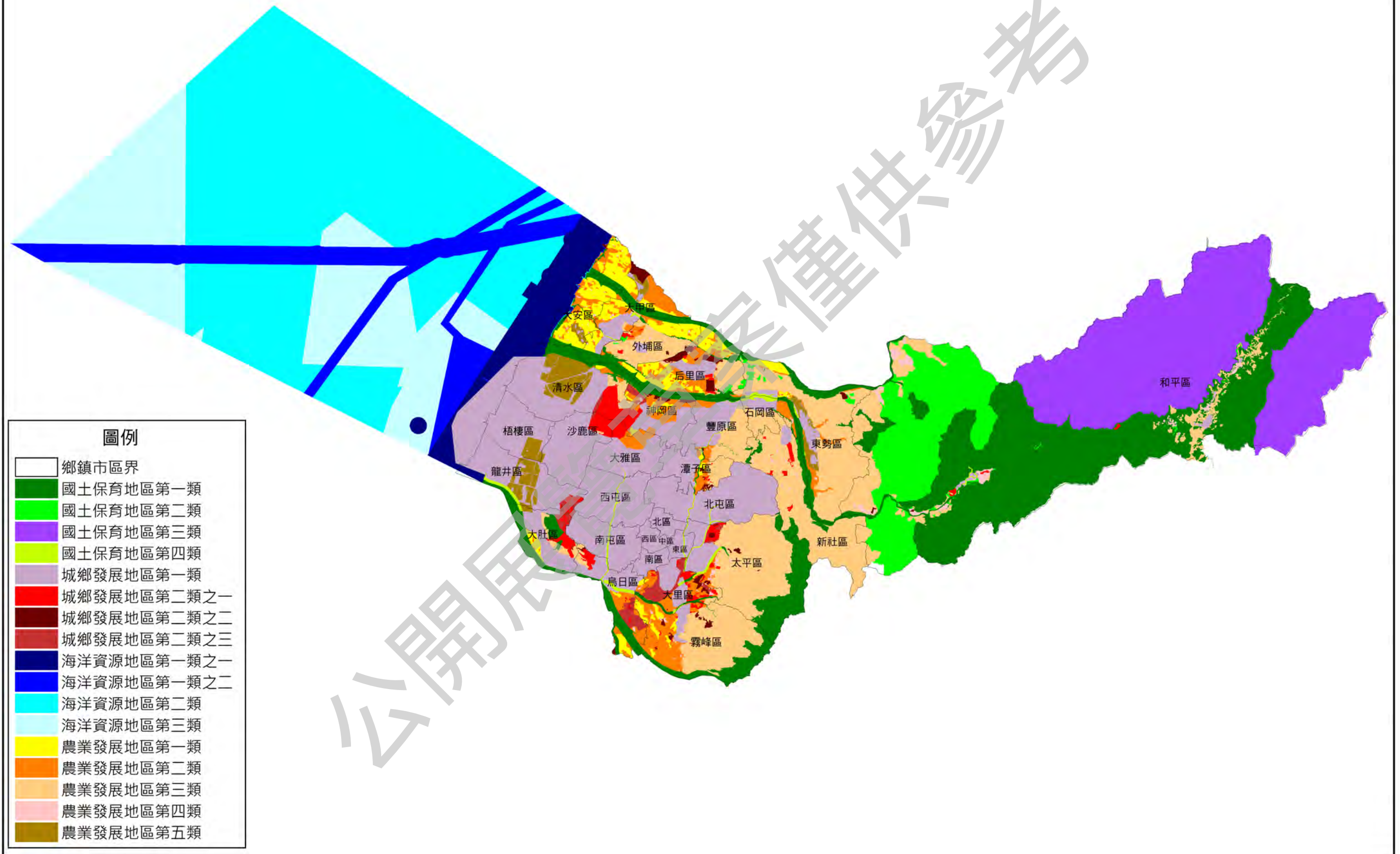
臺中市國土功能分區圖

第一冊
(共二冊)

公開展覽草案僅供參考

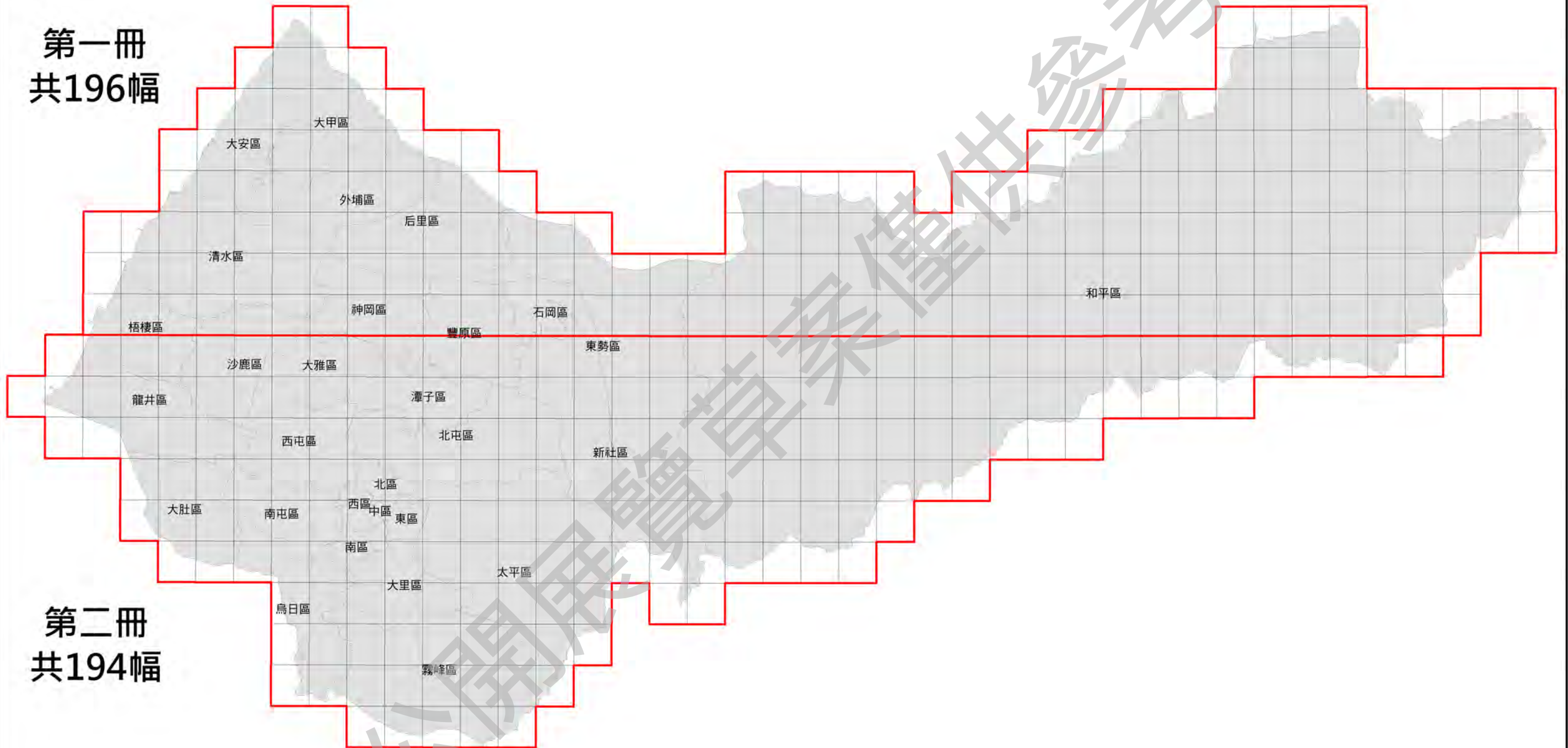
擬定機關：臺中市政府
中華民國 111 年 12 月

臺中市國土功能分區圖



索引圖

第一冊
共196幅

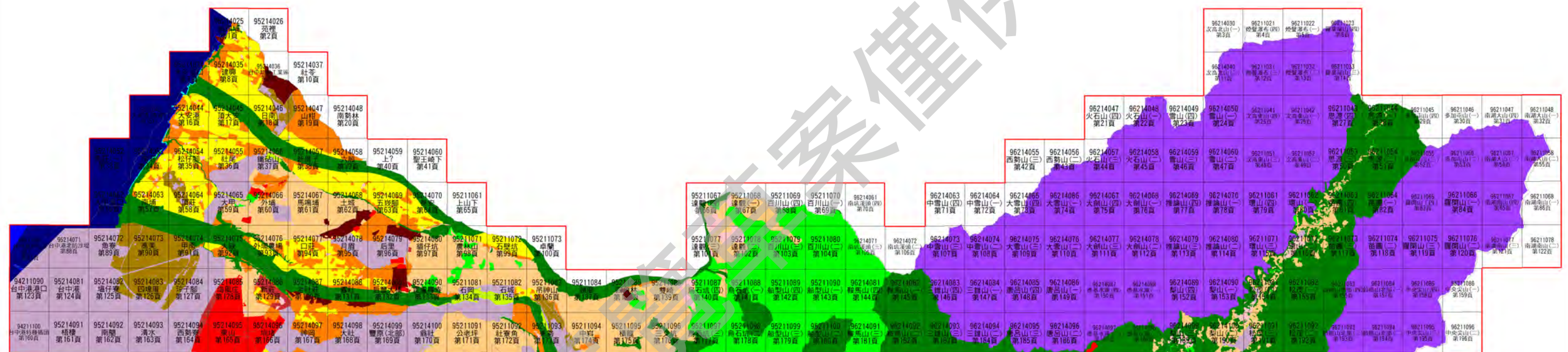


第二冊
共194幅

圖幅接合表I (第一冊)

--	--	--	--	--	--	--	--	--	--	--	--	--	--	--	--	--	--	--	--	--	--	--	--	--	--	--	--	--	--	--	--	--	--	--	--	--	--	--	--	--	--	--	--	--	--	--	--	--	--	--	--	--	--	--	--	--	--	--	--	--	--	--	--	--	--	--	--	--	--	--	--	--	--	--	--	--	--	--	--	--	--	--	--	--	--	--	--	--	--	--	--	--	--	--	--	--	--	--	--	--	--	--	--	--	--	--	--	--	--	--	--	--	--	--	--	--	--	--	--	--	--	--	--	--	--	--	--	--	--	--	--	--	--	--	--	--	--	--	--	--	--	--	--	--	--	--	--	--	--	--	--	--	--	--	--	--	--	--	--	--	--	--	--	--	--	--	--	--	--	--	--	--	--	--	--	--	--	--	--	--	--	--	--	--	--	--	--	--	--	--	--	--	--	--	--	--	--	--	--	--	--	--	--	--	--	--	--	--	--	--	--	--	--	--	--	--	--	--	--	--	--	--	--	--	--	--	--	--	--	--	--	--	--	--	--	--	--	--	--	--	--	--	--	--	--	--	--	--	--	--	--	--	--	--	--	--	--	--	--	--	--	--	--	--	--	--	--	--	--	--	--	--	--	--	--	--	--	--	--	--	--	--	--	--	--	--	--	--	--	--	--	--	--	--	--	--	--	--	--	--	--	--	--	--	--	--	--	--	--	--	--	--	--	--	--	--	--	--	--	--	--	--	--	--	--	--	--	--	--	--	--	--	--	--	--	--	--	--	--	--	--	--	--	--	--	--	--	--	--	--	--	--	--	--	--	--	--	--	--	--	--	--	--	--	--	--	--	--	--	--	--	--	--	--	--	--	--	--	--	--	--	--	--	--	--	--	--	--	--	--	--	--	--	--	--	--	--	--	--	--	--	--	--	--	--	--	--	--	--	--	--	--	--	--	--	--	--	--	--	--	--	--	--	--	--	--	--	--	--	--	--	--	--	--	--	--	--	--	--	--	--	--	--	--	--	--	--	--	--	--	--	--	--	--	--	--	--	--	--	--	--	--	--	--	--	--	--	--	--	--	--	--	--	--	--	--	--	--	--	--	--	--	--	--	--	--	--	--	--	--	--	--	--	--	--	--	--	--	--	--	--	--	--	--	--	--	--	--	--	--	--	--	--	--	--	--	--	--	--	--	--	--	--	--	--	--	--	--	--	--	--	--	--	--	--	--	--	--	--	--	--	--	--	--	--	--	--	--	--	--	--	--	--	--	--	--	--	--	--	--	--	--	--	--	--	--	--	--	--	--	--	--	--	--	--	--	--	--	--	--	--	--	--	--	--	--	--	--	--	--	--	--	--	--	--	--	--	--	--	--	--	--	--	--	--	--	--	--	--	--	--	--	--	--	--	--	--	--	--	--	--	--	--	--	--	--	--	--	--	--	--	--	--	--	--	--	--	--	--	--	--	--	--	--	--	--	--	--	--	--	--	--	--	--	--	--	--	--	--	--	--	--	--	--	--	--	--	--	--	--	--	--	--	--	--	--	--	--	--	--	--	--	--	--	--	--	--	--	--	--	--	--	--	--	--	--	--	--	--	--	--	--	--	--	--	--	--	--	--	--	--	--	--	--	--	--	--	--	--	--	--	--	--	--	--	--	--	--	--	--	--	--	--	--	--	--	--	--	--	--	--	--	--	--	--	--	--	--	--	--	--	--	--	--	--	--	--	--	--	--	--	--	--	--	--	--	--	--	--	--	--	--	--	--	--	--	--	--	--	--	--	--	--	--	--	--	--	--	--	--	--	--	--	--	--	--	--	--	--	--	--	--	--	--	--	--	--	--	--	--	--	--	--	--	--	--	--	--	--	--	--	--	--	--	--	--	--	--	--	--	--	--	--	--	--	--	--	--	--	--	--	--	--	--	--	--	--	--	--	--	--	--	--	--	--	--	--	--	--	--	--	--	--	--	--	--	--	--	--	--	--	--	--	--	--	--	--	--	--	--	--	--	--	--	--	--	--	--	--	--	--	--	--	--	--	--	--	--	--	--	--	--	--	--	--	--	--	--	--	--	--	--	--	--	--	--	--	--	--	--	--	--	--	--	--	--	--	--	--	--	--	--	--	--	--	--	--	--	--	--	--	--	--	--	--	--	--	--	--	--	--	--	--	--	--	--	--	--	--	--	--	--	--	--	--	--	--	--	--	--	--	--	--	--	--	--	--	--	--	--	--	--	--	--	--	--	--	--	--	--	--	--	--	--	--	--	--	--	--	--	--	--	--	--	--	--	--	--	--	--	--	--	--	--	--	--	--	--	--	--	--	--	--	--	--	--	--	--	--	--	--	--	--	--	--	--	--	--	--	--	--	--	--	--	--	--	--	--	--	--	--	--	--	--	--	--	--	--	--	--	--	--	--	--	--	--	--	--	--	--	--	--	--	--	--	--	--	--	--	--	--	--	--	--	--	--	--	--	--	--	--	--	--	--	--	--	--	--	--	--	--	--	--	--	--	--	--	--	--	--	--	--	--	--	--	--	--	--	--	--	--	--	--	--	--	--	--	--	--	--	--	--	--	--	--	--	--	--	--	--	--	--	--	--	--	--	--	--	--	--	--	--	--	--	--	--	--	--	--	--	--	--	--	--	--	--	--	--	--	--	--	--	--	--	--	--	--	--	--	--	--	--	--	--	--	--	--	--	--	--	--	--	--	--	--	--	--	--	--	--	--	--	--	--	--	--	--	--	--	--	--	--	--	--	--	--	--	--	--	--	--	--	--	--	--	--	--	--	--	--	--	--	--	--	--	--	--	--	--	--	--	--	--	--	--	--	--	--	--	--	--	--	--	--	--	--	--	--	--	--	--	--	--	--	--	--	--	--	--	--	--	--	--	--	--	--	--	--	--	--	--	--	--	--	--	--	--	--	--	--	--	--	--	--	--	--	--	--	--	--	--	--	--	--	--	--	--	--	--	--	--	--	--	--	--	--	--	--	--	--	--	--	--	--	--	--	--	--	--	--	--	--	--	--	--	--	--	--	--	--	--	--	--	--	--	--	--	--	--	--	--	--	--	--	--	--	--	--	--	--	--	--	--	--	--	--	--	--	--	--	--	--	--	--	--	--	--	--	--	--	--	--	--	--	--	--	--	--	--	--	--	--	--	--	--	--	--	--	--	--	--	--	--	--	--	--	--	--	--	--	--	--	--	--	--	--	--	--	--	--	--	--	--	--	--	--	--	--	--	--	--	--	--	--	--	--	--	--	--	--	--	--	--	--	--	--	--	--	--	--	--	--	--	--	--	--	--	--	--	--	--	--	--	--	--	--	--	--	--	--	--	--	--	--	--	--	--	--	--	--	--	--	--	--	--	--	--	--	--	--	--	--	--	--	--	--	--	--	--	--	--	--	--	--	--	--	--	--	--	--	--	--	--	--	--	--	--	--	--	--	--	--	--	--	--	--	--	--	--	--	--	--	--	--	--	--	--	--	--	--	--	--	--	--	--	--	--	--	--	--	--	--	--	--	--	--	--	--	--	--	--	--	--	--	--	--	--	--	--	--	--	--	--	--	--	--	--	--	--	--	--	--	--	--	--	--	--	--	--	--	--	--	--	--	--	--	--	--	--	--	--	--	--	--	--	--	--	--	--	--	--	--	--	--	--	--	--	--	--	--	--	--	--	--	--	--	--	--	--	--	--	--	--	--	--	--	--	--	--	--	--	--	--	--	--	--	--	--	--	--	--	--	--	--	--	--	--	--	--	--	--	--	--	--	--	--	--	--	--	--	--	--	--	--	--	--	--	--	--	--	--	--	--	--	--	--	--	--	--	--	--	--	--	--	--	--	--	--	--	--	--	--	--	--	--	--	--	--	--	--	--	--	--	--	--	--	--	--	--	--	--	--	--	--	--	--	--	--	--	--	--	--	--	--	--	--	--	--	--	--	--	--	--	--	--	--	--	--	--	--	--	--	--	--	--	--	--	--	--	--	--	--	--	--	--	--	--	--	--	--	--	--	--	--	--	--	--	--	--	--	--	--	--	--	--	--	--	--	--	--	--	--	--	--	--	--	--	--	--	--	--	--	--	--	--	--	--	--	--	--	--	--	--	--	--	--	--	--	--	--	--	--	--	--	--	--	--	--	--	--	--	--	--	--	--	--	--	--	--	--	--	--	--	--	--	--	--	--	--	--	--	--	--	--	--	--	--	--	--	--	--	--	--	--	--	--	--	--	--	--	--	--	--	--	--	--	--	--	--	--	--	--	--	--	--	--	--	--	--	--	--	--	--	--	--	--	--	--	--	--	--	--	--	--	--	--	--	--	--	--	--	--	--	--	--	--	--	--	--	--	--	--	--	--	--	--	--	--	--	--	--	--	--	--	--	--	--	--	--	--	--	--	--	--	--	--	--	--	--	--	--	--	--	--	--	--	--	--	--	--	--	--	--	--	--	--	--	--	--	--	--	--	--	--	--	--	--	--	--	--	--	--	--	--	--	--	--	--	--	--	--	--	--	--	--	--	--	--	--	--	--	--	--	--	--	--	--	--	--	--	--	--	--	--	--	--	--	--	--	--	--	--	--	--	--	--	--	--	--	--	--	--	--	--	--	--	--	--	--	--	--	--	--	--	--	--	--	--	--	--	--	--	--	--	--	--	--	--	--	--	--	--	--	--	--	--	--	--	--	--	--	--	--	--	--	--	--	--	--	--	--	--	--	--	--	--	--	--	--	--	--	--	--	--	--	--	--	--	--	--	--	--	--	--	--	--	--	--	--	--	--	--	--	--	--	--	--	--	--	--	--	--	--	--	--	--	--	--	--	--	--	--	--	--	--	--	--	--	--	--	--	--	--	--	--	--	--	--	--	--	--	--	--	--	--	--	--	--	--	--	--	--	--	--	--	--	--	--	--	--	--	--	--	--	--	--	--	--	--	--	--	--	--	--	--	--	--	--	--	--	--	--	--	--	--	--	--	--	--	--	--	--	--	--	--	--	--	--	--	--	--	--	--	--	--	--	--	--	--	--	--	--	--	--	--	--	--	--	--	--	--	--	--	--	--	--	--	--	--	--	--	--	--	--	--	--	--	--	--	--	--	--	--	--	--	--	--	--	--	--	--	--	--	--	--	--	--	--	--	--	--	--	--	--	--	--	--	--	--	--	--	--	--	--	--	--	--	--	--	--	--	--	--	--	--	--	--	--	--	--	--	--	--	--	--	--	--	--	--	--	--	--	--	--	--	--	--	--	--	--	--	--	--	--	--	--	--	--	--	--	--	--	--	--	--	--	--	--	--	--	--	--	--	--	--	--	--	--	--	--	--	--	--	--	--	--	--	--	--	--	--	--	--	--	--	--	--	--	--	--	--	--	--	--	--	--	--	--	--	--	--	--	--	--	--	--	--	--	--	--	--	--	--	--	--	--	--	--	--	--	--	--	--	--	--	--	--	--	--	--	--	--	--	--	--	--	--	--	--	--	--	--	--	--	--	--	--	--	--	--	--	--	--	--	--	--	--	--	--	--	--	--	--	--	--	--	--	--	--	--	--	--	--	--	--	--	--	--	--	--	--	--	--	--	--	--	--	--	--	--	--	--	--	--	--	--	--	--	--	--	--	--	--	--	--	--	--	--	--	--	--	--	--	--	--	--	--	--	--	--	--	--	--	--	--	--	--	--	--	--	--	--	--	--	--	--	--	--	--	--	--	--	--	--	--	--	--	--	--	--	--	--	--	--	--	--	--	--	--	--	--	--	--	--	--	--	--	--	--	--	--	--	--	--	--	--	--	--	--	--	--	--	--	--	--	--	--	--	--	--	--	--	--	--	--	--	--	--	--	--	--	--	--	--	--	--	--	--	--	--	--	--	--	--	--	--	--	--	--	--	--	--	--	--	--	--	--	--	--	--	--	--	--	--	--	--	--	--	--	--	--	--	--	--	--	--	--	--	--	--	--	--	--	--	--	--	--	--	--	--	--	--	--	--	--	--	--	--	--	--	--	--	--	--	--	--	--	--	--	--	--	--	--	--	--	--	--	--	--	--	--	--	--	--	--	--	--	--	--	--	--	--	--	--	--	--	--	--	--	--	--	--	--	--	--	--	--	--	--	--	--	--	--	--	--	--	--	--	--	--	--	--	--	--	--	--	--	--	--	--	--	--	--	--	--	--	--	--	--	--	--	--	--	--	--	--	--	--	--	--	--	--	--	--	--	--	--	--	--	--	--	--	--	--	--	--	--	--	--	--	--	--	--	--	--	--	--	--	--	--	--	--	--	--	--	--	--	--	--	--	--	--	--	--	--	--	--	--	--	--	--	--	--	--	--	--	--	--	--	--	--	--	--	--	--	--	--	--	--	--	--	--	--	--	--	--	--	--	--	--	--	--	--	--	--	--	--	--	--	--	--	--	--	--	--	--	--	--	--	--	--	--	--	--	--	--	--	--	--	--	--	--	--	--	--	--	--	--	--	--	--	--	--	--	--	--	--	--	--	--	--	--	--	--	--	--	--	--	--	--	--	--	--	--	--	--	--	--	--	--	--	--	--	--	--	--	--	--	--	--	--	--	--	--	--	--	--	--	--	--	--	--	--	--	--	--	--	--	--	--	--	--	--	--	--	--	--	--	--	--	--	--	--	--	--	--	--	--	--	--	--	--	--	--	--	--	--	--	--	--	--	--	--	--	--	--	--	--	--	--	--	--	--	--	--	--	--	--	--	--	--	--	--	--	--	--	--	--	--	--	--	--	--	--	--	--	--	--	--	--	--	--	--	--	--	--	--	--	--	--	--	--	--	--	--	--	--	--	--	--	--	--	--	--	--	--	--	--	--	--	--	--	--	--	--	--	--	--	--	--	--	--	--	--	--	--	--	--	--	--	--	--	--	--	--	--	--	--	--	--	--	--	--	--	--	--	--	--	--	--	--	--	--	--	--	--	--	--	--	--	--	--	--	--	--	--	--	--	--	--	--	--	--	--	--	--	--	--	--	--	--	--	--	--	--	--	--	--	--	--	--	--	--	--	--	--	--	--	--	--	--	--	--	--	--	--	--	--	--	--	--	--	--	--	--	--	--	--	--	--	--	--	--	--	--	--	--	--	--	--	--	--	--	--	--	--	--	--	--	--	--	--	--	--	--	--	--	--	--	--	--	--	--	--	--	--	--	--	--	--	--	--	--	--	--	--	--	--	--	--	--	--	--	--	--	--	--	--	--	--	--	--	--	--	--	--	--	--	--	--	--	--	--	--	--	--	--	--	--	--	--	--	--	--	--	--	--	--	--	--	--	--	--	--	--	--	--	--	--	--	--	--	--	--	--	--	--	--	--	--	--	--	--	--	--	--	--	--	--	--	--	--	--	--	--	--	--	--	--	--	--	--	--	--	--	--	--	--	--	--	--	--	--	--	--	--	--	--	--	--	--	--	--	--	--	--	--	--	--	--	--	--	--	--	--	--	--	--	--	--	--	--	--	--	--	--	--	--	--	--	--	--	--	--	--	--	--	--	--	--	--	--	--	--	--	--	--	--	--	--	--	--	--	--	--	--	--	--	--	--	--	--	--	--	--	--	--	--	--	--	--	--	--	--	--	--	--	--	--	--	--	--	--	--	--	--	--	--	--	--	--	--	--	--	--	--	--	--	--	--	--	--	--	--	--	--	--	--	--	--	--	--	--	--	--	--	--	--	--	--	--	--	--	--	--	--	--	--	--	--	--	--	--	--	--	--	--	--	--	--	--	--	--	--	--	--	--	--	--	--	--	--	--	--	--	--	--	--	--	--	--	--	--	--	--	--	--	--	--	--	--	--	--	--	--	--	--	--	--	--	--	--	--	--	--	--	--	--	--	--	--	--	--	--	--	--	--	--	--	--	--	--	--	--	--	--	--	--	--	--	--	--	--	--	--	--	--	--	--	--	--	--	--	--	--	--	--	--	--	--	--	--	--	--	--	--	--	--	--	--	--	--	--	--	--	--	--	--	--	--	--	--	--	--	--	--	--	--	--	--	--	--	--	--	--	--	--	--	--	--	--	--	--	--	--	--	--	--	--	--	--	--	--	--	--	--	--	--	--	--	--	--	--	--	--	--	--	--	--	--	--	--	--	--	--	--	--	--	--	--	--	--	--	--	--	--	--	--	--	--	--	--	--	--	--	--	--	--	--	--	--	--	--	--	--	--	--	--	--	--	--	--	--	--	--	--	--	--	--	--	--	--	--	--	--	--	--	--	--	--	--	--	--	--	--	--	--	--	--	--	--	--	--	--	--	--	--	--	--	--	--	--	--	--	--	--	--	--	--	--	--	--	--	--	--	--	--	--	--	--	--	--	--	--	--	--	--	--	--	--	--	--	--	--	--	--	--	--	--	--	--	--	--	--	--	--	--	--	--	--	--	--	--	--	--	--	--	--	--	--	--	--	--	--	--	--	--	--	--	--	--	--	--	--	--	--	--	--	--	--	--	--	--	--	--	--	--	--	--	--	--	--	--	--	--	--	--	--	--	--	--	--	--	--	--	--	--	--	--	--	--	--	--	--	--	--	--	--	--	--	--	--	--	--	--	--	--	--	--	--	--	--	--	--	--	--	--	--	--	--	--	--	--	--	--	--	--	--	--	--	--	--	--	--	--	--	--	--	--	--	--	--	--	--	--	--	--	--	--	--	--	--	--	--	--	--	--	--	--	--	--	--	--	--	--	--	--	--	--	--	--	--	--	--	--	--	--	--	--	--	--	--	--	--	--	--	--	--	--	--	--	--	--	--	--	--	--	--	--	--	--	--	--	--	--	--	--	--	--	--	--	--	--	--	--	--	--	--	--	--	--	--	--	--	--	--	--	--	--	--	--	--	--	--	--	--	--	--	--	--	--	--	--	--	--	--	--	--	--	--	--	--	--	--	--	--	--	--	--	--	--	--	--	--	--	--	--	--	--	--	--	--	--	--	--	--	--	--	--	--	--	--	--	--	--	--	--	--	--	--	--	--	--	--	--	--	--	--	--	--	--	--	--	--	--	--	--	--	--	--	--	--	--	--	--	--	--	--	--	--	--	--	--	--	--	--	--	--	--	--	--	--	--	--	--	--	--	--	--	--	--	--	--	--	--	--	--	--	--	--	--	--	--	--	--	--	--	--	--	--	--	--	--	--	--	--	--	--	--	--	--	--	--	--	--	--	--	--	--	--	--	--	--	--	--	--	--	--	--	--	--	--	--	--	--	--	--	--	--	--	--	--	--	--	--	--	--	--	--	--	--	--	--	--	--	--	--	--	--	--	--	--	--	--	--	--	--	--	--	--	--	--	--	--	--	--	--	--	--	--	--	--	--	--	--	--	--	--	--	--	--	--	--	--	--	--	--	--	--	--	--	--	--	--	--	--	--	--	--	--	--	--	--	--	--	--	--	--	--	--	--	--	--	--	--	--	--	--	--	--	--	--	--	--	--	--	--	--	--	--	--	--	--	--	--	--	--	--	--	--	--	--	--	--	--	--	--	--	--	--	--	--	--	--	--	--	--	--	--	--	--	--	--	--	--	--	--	--	--	--	--	--	--	--	--	--	--	--	--	--	--	--	--	--	--	--	--	--	--	--	--	--	--	--	--	--	--	--	--	--	--	--	--	--	--	--	--	--	--	--	--	--	--	--	--	--	--	--	--	--	--	--	--	--	--	--	--	--	--	--	--	--	--	--	--	--	--	--	--	--	--	--	--	--	--	--	--	--	--	--	--	--	--	--	--	--	--	--	--	--	--	--	--	--	--	--	--	--	--	--	--	--	--	--	--	--	--	--	--	--	--	--	--	--	--	--	--	--	--	--	--	--	--	--	--	--	--	--	--	--	--	--	--	--	--	--	--	--	--	--	--	--	--	--	--	--	--	--	--	--	--	--	--	--	--	--	--	--	--	--	--	--	--	--	--	--	--	--	--	--	--	--	--	--	--	--	--	--	--	--	--	--	--	--	--	--	--	--	--	--	--	--	--	--	--	--	--	--	--	--	--	--	--	--	--	--	--	--	--	--	--	--	--	--	--	--	--	--	--	--	--	--	--	--	--	--	--	--	--	--	--	--	--	--	--	--	--	--	--	--	--	--	--	--	--	--	--	--	--	--	--	--	--	--	--	--	--	--	--	--	--	--	--	--	--	--	--	--	--	--	--	--	--	--	--	--	--	--	--	--	--	--	--	--	--	--	--	--	--	--	--	--	--	--	--	--	--	--	--	--	--	--	--	--	--	--	--	--	--	--	--	--	--	--	--	--	--	--	--	--	--	--	--	--	--	--	--	--	--	--	--	--	--	--	--	--	--	--	--	--	--	--	--	--	--	--	--	--	--	--	--	--	--	--	--	--	--	--	--	--	--	--	--	--	--	--	--	--	--	--	--	--	--	--	--	--	--	--	--	--	--	--	--	--	--	--	--	--	--	--	--	--	--	--	--	--	--	--	--	--	--	--	--	--	--	--	--	--	--	--	--	--	--	--	--	--	--	--	--	--	--	--	--	--	--	--	--	--	--	--	--	--	--	--	--	--	--	--	--	--	--	--	--	--	--	--	--	--	--	--	--	--	--	--	--	--	--	--	--	--	--	--	--	--	--	--	--	--	--	--	--	--	--	--	--	--	--	--	--	--	--	--	--	--	--	--	--	--	--	--	--	--	--	--	--	--	--	--	--	--	--	--	--	--	--	--	--	--	--	--	--	--	--	--	--	--	--	--	--	--	--	--	--	--	--	--	--	--	--	--	--	--	--	--	--	--	--	--	--	--	--	--	--	--	--	--	--	--	--	--	--	--	--	--	--	--	--	--	--	--	--	--	--	--	--	--	--	--	--	--	--	--	--	--	--	--	--	--	--	--	--	--	--	--	--	--	--	--	--	--	--	--	--	--	--	--	--	--	--	--	--	--	--	--	--	--	--	--	--	--	--	--	--	--	--	--	--	--	--	--	--	--	--	--	--	--	--	--	--	--	--	--	--	--	--	--	--	--	--	--	--	--	--	--	--	--	--	--	--	--	--	--	--	--	--	--	--	--	--	--	--	--	--	--	--	--	--	--	--	--	--	--	--	--	--	--	--	--	--	--	--	--	--	--	--	--	--	--	--	--	--	--	--	--	--	--	--	--	--	--	--	--	--	--	--	--	--	--	--	--	--	--	--	--	--	--	--	--	--	--	--	--	--	--	--	--	--	--	--	--	--	--	--	--	--	--	--	--	--	--	--	--	--	--	--	--	--	--	--	--	--	--	--	--	--	--	--	--	--	--	--	--	--	--	--	--	--	--	--	--	--	--	--	--	--	--	--	--	--	--	--	--	--	--	--	--	--	--	--	--	--	--	--	--	--	--	--	--	--	--	--	--	--	--	--	--	--	--	--	--	--	--	--	--	--	--	--	--	--	--	--	--	--	--	--	--	--	--	--	--	--	--	--	--	--	--	--	--	--	--	--	--	--	--	--	--	--	--	--	--	--	--	--	--	--	--	--	--	--	--	--	--	--	--	--	--	--	--	--	--	--	--	--	--	--	--	--	--	--	--	--	--	--	--	--	--	--	--	--	--	--	--	--	--	--	--	--	--	--	--	--	--	--	--	--	--	--	--	--	--	--	--	--	--	--	--	--	--	--	--	--	--	--	--	--	--	--	--	--	--	--	--	--	--	--	--	--	--	--	--	--	--	--	--	--	--	--	--	--	--	--	--	--	--	--	--	--	--	--	--	--	--	--	--	--	--	--	--	--	--	--	--	--	--	--	--	--	--	--	--	--	--	--	--	--	--	--	--	--	--	--	--	--	--	--	--	--	--	--	--	--	--	--	--	--	--	--	--	--	--	--	--	--	--	--	--	--	--	--	--	--	--	--	--	--	--	--	--	--	--	--	--	--	--	--	--	--	--	--	--	--	--	--	--	--	--	--	--	--	--	--	--	--	--	--	--	--	--	--	--	--	--	--	--	--	--	--	--	--	--	--	--	--	--	--	--	--	--	--	--	--	--	--	--	--	--	--	--	--	--	--	--	--	--	--	--	--	--	--	--	--	--	--	--	--	--	--	--	--	--	--	--	--	--	--	--	--	--	--	--	--	--	--	--	--	--	--	--	--	--	--	--	--	--	--	--	--	--	--	--	--	--	--	--	--	--	--	--	--	--	--	--	--	--	--	--	--	--	--	--	--	--	--	--	--	--	--	--	--	--	--	--	--	--	--	--	--	--	--	--	--	--	--	--	--	--	--	--	--	--	--	--	--	--	--	--	--	--	--	--	--	--	--	--	--	--	--	--	--	--	--	--	--	--	--	--	--	--	--	--	--	--	--	--	--	--	--	--	--	--	--	--	--	--	--	--	--	--	--	--	--	--	--	--	--	--	--	--	--	--	--	--	--	--	--	--	--	--	--	--	--	--	--	--	--	--	--	--	--	--	--	--	--	--	--	--	--	--	--	--	--	--	--	--	--	--	--	--	--	--	--	--	--	--	--	--	--	--	--	--	--	--	--	--	--	--	--	--	--	--	--	--	--	--	--	--	--	--	--	--	--	--	--	--	--	--	--	--	--	--	--	--	--	--	--	--	--	--	--	--	--	--	--	--	--	--	--	--	--	--	--	--	--	--	--	--	--	--	--	--	--	--	--	--	--	--	--	--	--	--	--	--	--	--	--	--	--	--	--	--	--	--	--	--	--	--	--	--	--	--	--	--	--	--	--	--	--	--	--	--	--	--	--	--	--	--	--	--	--	--	--	--	--	--	--	--	--	--	--	--	--	--	--	--	--	--	--	--	--	--	--	--	--	--	--	--	--	--	--	--	--	--	--	--	--	--	--	--	--	--	--	--	--	--	--	--	--	--	--	--	--	--	--	--	--	--	--	--	--	--	--	--	--	--	--	--	--	--	--	--	--	--	--	--	--	--	--	--	--	--	--	--	--	--	--	--	--	--	--	--	--	--	--	--	--	--	--	--	--	--	--	--	--	--	--	--	--	--	--	--	--	--	--	--	--	--	--	--	--	--	--	--	--	--	--	--	--	--	--	--	--	--	--	--	--	--	--	--	--	--	--	--	--	--	--	--	--	--	--	--	--	--	--	--	--	--	--	--	--	--	--	--	--	--	--	--	--	--	--	--	--	--	--	--	--	--	--	--	--	--	--	--	--	--	--	--	--	--	--	--	--	--	--	--	--	--	--	--	--	--	--	--	--	--	--	--	--	--	--	--	--	--	--	--	--	--	--	--	--	--	--	--	--	--	--	--	--	--	--	--	--	--	--	--	--	--	--	--	--	--	--	--	--	--	--	--	--	--	--	--	--	--	--	--	--	--	--	--	--	--	--	--	--	--	--	--	--	--	--	--	--	--	--	--	--	--	--	--	--	--	--	--	--	--	--	--	--	--	--	--	--	--	--	--	--	--	--	--	--	--	--	--	--	--	--	--	--	--	--	--	--	--	--	--	--	--	--	--	--	--	--	--	--	--	--	--	--	--	--	--	--	--	--	--	--	--	--	--	--	--	--	--	--	--	--	--	--	--	--	--	--	--	--	--	--	--	--	--	--	--	--	--	--	--	--	--	--	--	--	--	--	--	--	--	--	--	--	--	--	--	--	--	--	--	--	--	--	--	--	--	--	--	--	--	--	--	--	--	--	--	--	--	--	--	--	--	--	--	--	--	--	--	--	--	--	--	--	--	--	--	--	--	--	--	--	--	--	--	--	--	--	--	--	--	--	--	--	--	--	--	--	--	--	--	--	--	--	--	--	--	--	--	--	--	--	--	--	--	--	--	--	--	--	--	--	--	--	--	--	--	--	--	--	--	--	--	--	--	--	--	--	--	--	--	--	--	--	--	--	--	--	--	--	--	--	--	--	--	--

圖幅接合表II (第一冊)



圖例	
國土保育地區第一類	海洋資源地區第一類之二
國土保育地區第二類	海洋資源地區第二類
國土保育地區第三類	海洋資源地區第三類
國土保育地區第四類	農業發展地區第一類
城鄉發展地區第一類	農業發展地區第二類
城鄉發展地區第二類之一	農業發展地區第三類
城鄉發展地區第二類之二	農業發展地區第四類
城鄉發展地區第二類之三	農業發展地區第五類
海洋資源地區第一類之一	

圖例

國土功能分區分類

國土保育地區

國1	第一類
國2	第二類
國3	第三類
國4	第四類

海洋資源地區

海1-1	第一類之一
海1-2	第一類之二
海2	第二類
海3	第三類

農業發展地區

農1	第一類
農2	第二類
農3	第三類
農4	第四類
農4(原)	第四類(原)
農5	第五類

城鄉發展地區

城1	第一類
城2-1	第二類之一
城2-2	第二類之二
城2-3	第二類之三

底圖

行政區界

	直轄市、縣(市)界
	鄉、鎮、市、區界

自然邊界

	海域
	河川、水庫、水系
	等高線
	基點

交通運輸地標及道路系統

	高速鐵路車站
	鐵路車站
	捷運車站
	機場
	港灣
	鐵路
	高速鐵路
	捷運鐵路
	國道
	省道快速道路
	省道
	縣道
	市道
	道路
	隧道

建物

	建物
--	----

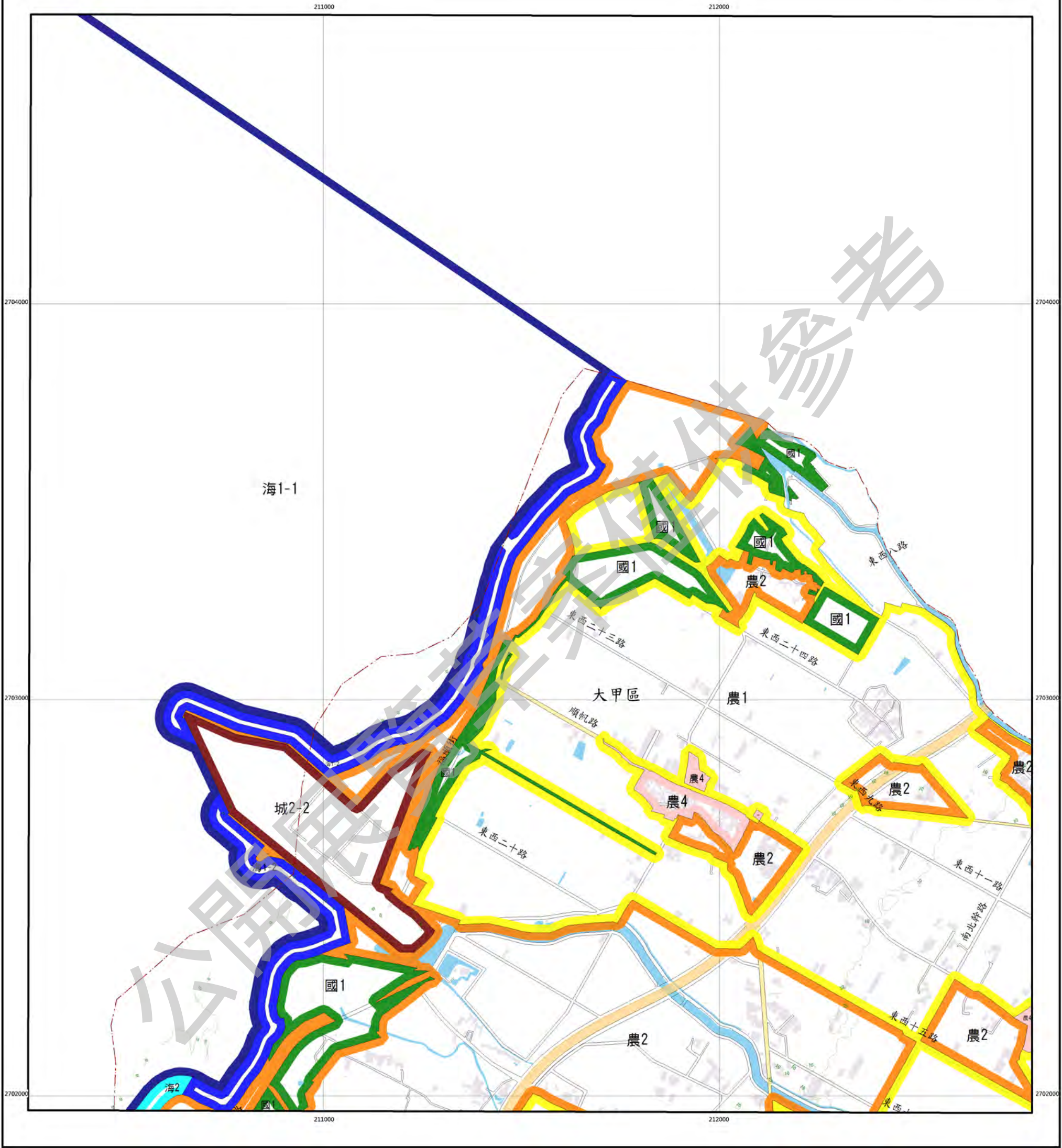
區塊

	學校
	藝文場館
	公園綠地
	體育場館
	停車場
	醫療設施

船頭埔

臺中市國土功能分區圖

95214025



圖例

國土保育地區		海洋資源地區		農業發展地區		城鄉發展地區	
國1	第一類	海1-1	第一類之一	農1	第一類	城1	第一類
國2	第二類	海1-2	第一類之二	農2	第二類	城2-1	第二類之一
國3	第三類	海2	第二類	農3	第三類	城2-2	第二類之二
國4	第四類	海3	第三類	農4	第四類	城2-3	第二類之三
				農4(原)	第四類(原)		
				農5	第五類		

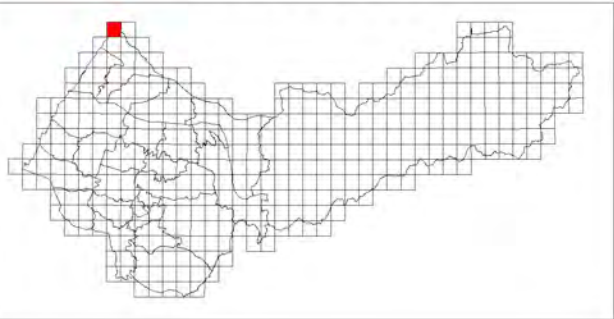


臺中市大甲區
等高線間隔：10公尺
高程：自臺灣平均海面為零公尺起算
座標系統：1997台灣大地基準(TWD97)
主管機關：內政部
製圖機關：臺中市政府地政局
製圖時間：中華民國111年12月

圖幅接合表

95214025 船頭埔 第1頁	95214026 苑裡 第2頁
95214034 大安溪口 第7頁	95214035 蓮興 第8頁
	95214036 台中幼獅工業區 第9頁

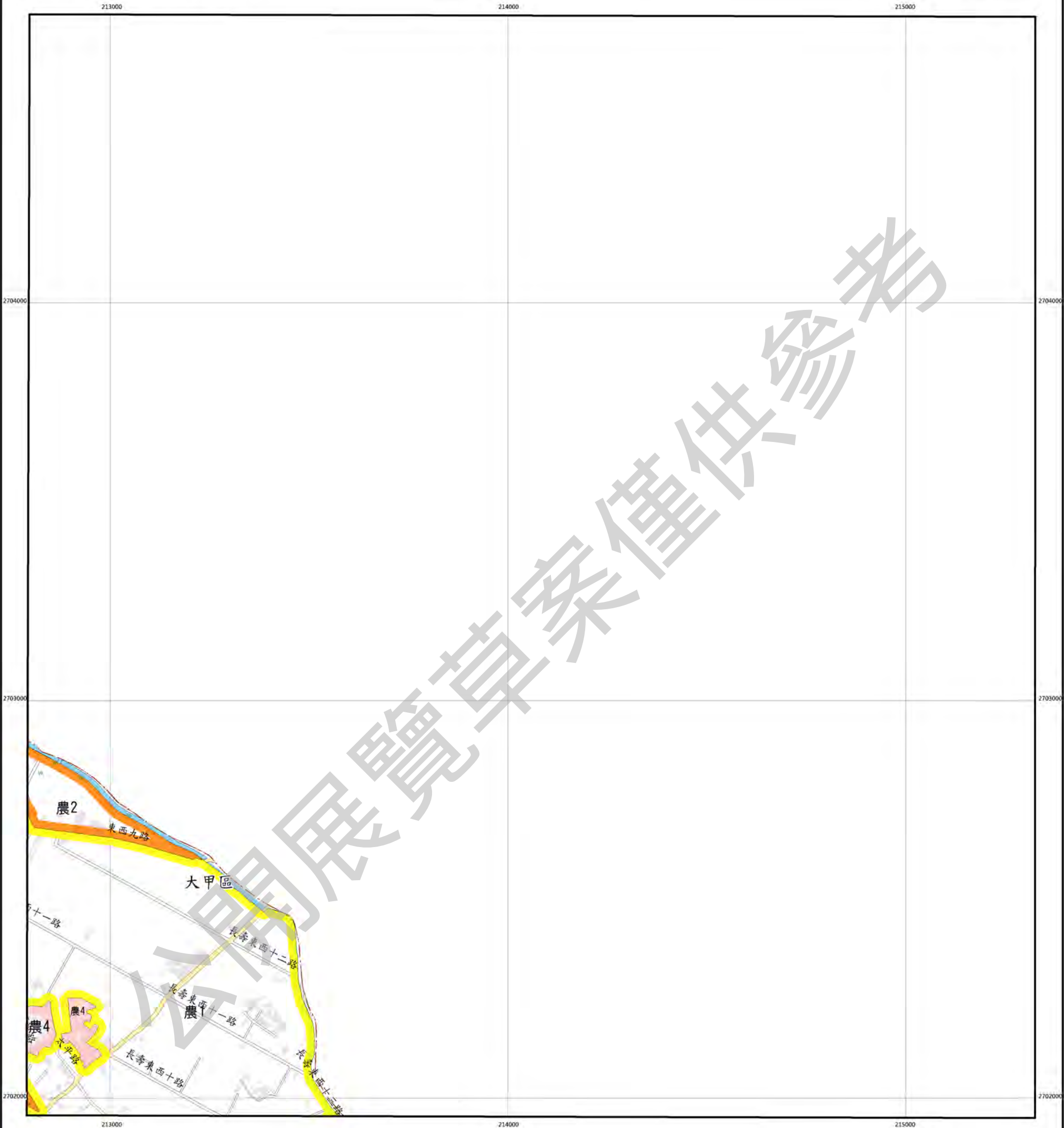
圖幅位置圖



苑裡


臺中市國土功能分區圖

95214026



圖例

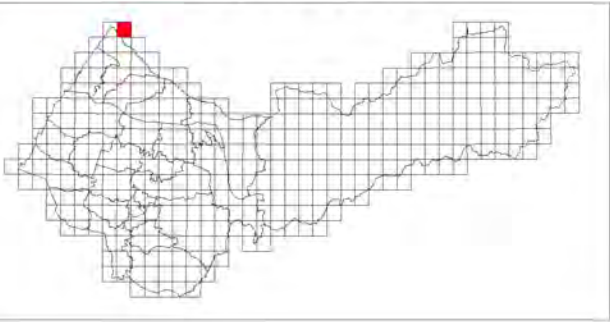
國土保育地區		海洋資源地區		農業發展地區		城鄉發展地區	
圖1	第一類	圖1-1	第一類之一	圖1	第一類	圖1	第一類
圖2	第二類	圖1-2	第一類之二	圖2	第二類	圖2-1	第二類之一
圖3	第三類	圖2	第二類	圖3	第三類	圖2-2	第二類之二
圖4	第四類	圖3	第三類	圖4	第四類	圖2-3	第二類之三
				圖4(原)	第四類(原)		
				圖5	第五類		



圖幅接合表

95214025 胎頭埔 第1頁	95214026 苑裡 第2頁	
95214035 建興 第8頁	95214036 台中拉頭工業區 第9頁	95214037 社等 第10頁

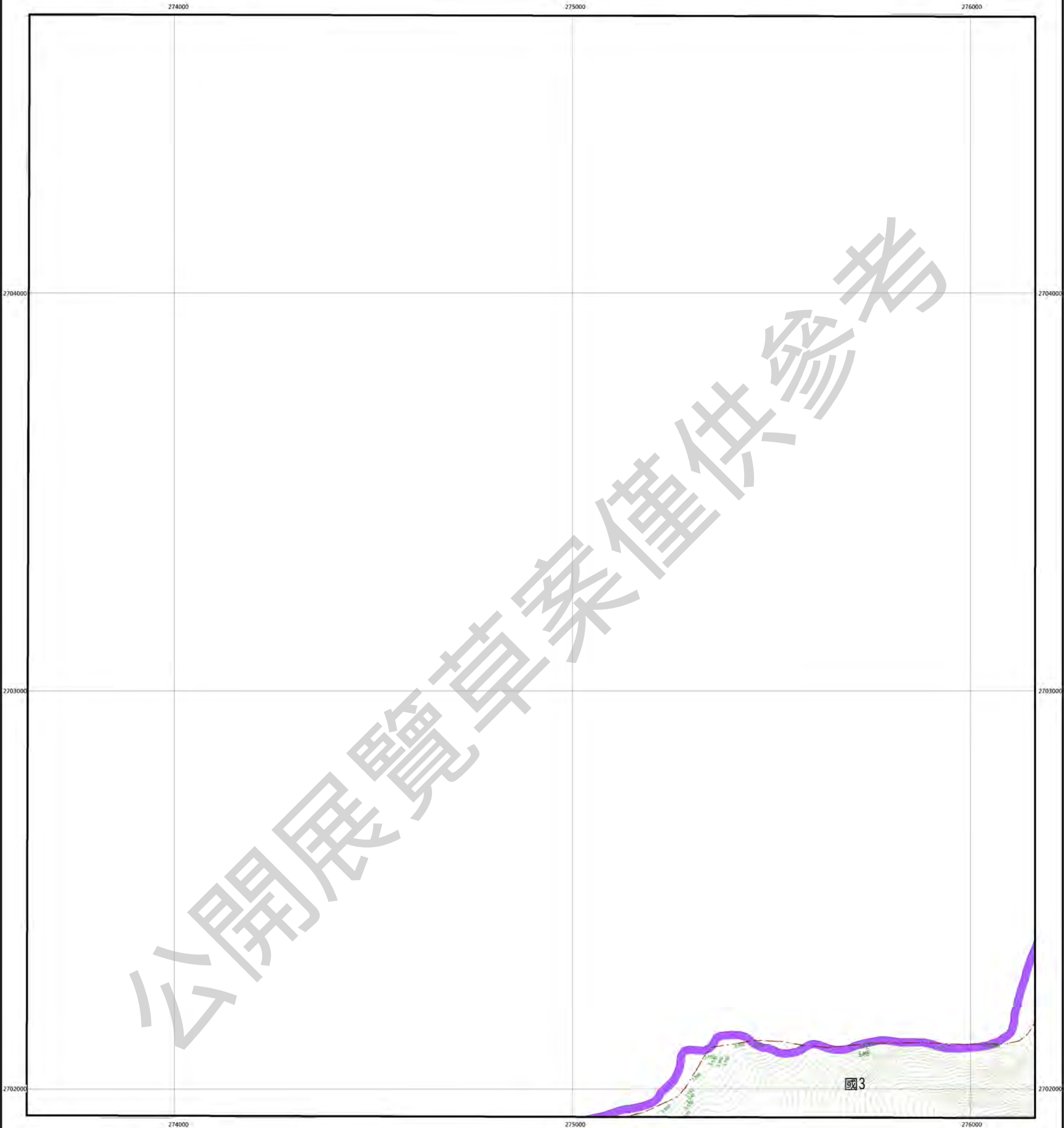
圖幅位置圖



次高北山(一)

臺中市國土功能分區圖

96214030



圖例

國土保育地區		海洋資源地區		農業發展地區		城鄉發展地區	
圖1	第一類	圖1-1	第一類之一	圖1	第一類	圖1	第一類
圖2	第二類	圖1-2	第一類之二	圖2	第二類	圖2-1	第二類之一
圖3	第三類	圖2	第二類	圖3	第三類	圖2-2	第二類之二
圖4	第四類	圖3	第三類	圖4	第四類	圖2-3	第二類之三
				圖4(原)	第四類(原)		
				圖5	第五類		

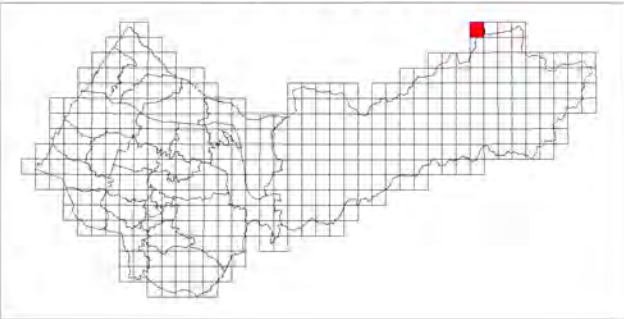


臺中市和平區
等高線間隔：10公尺
高程：自臺灣平均海面為零公尺起算
座標系統：1997台灣大地基準(TWD97)
主管機關：內政部
製圖機關：臺中市政府地政局
製圖時間：中華民國111年12月

圖幅接合表

96214030 次高北山(一) 第3頁	96211021 煙霧潭布(四) 第4頁
96214040 次高北山(二) 第11頁	96211031 煙霧潭布(三) 第12頁

圖幅位置圖



煙聲瀑布(四)

臺中市國土功能分區圖

96211021



圖例

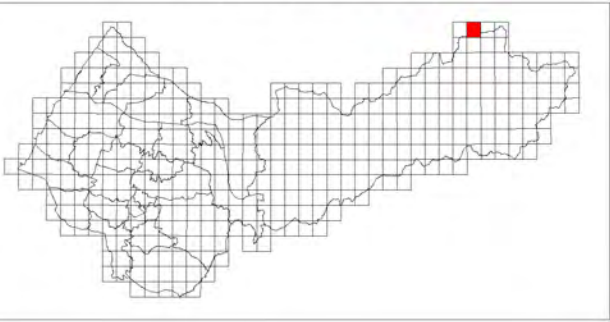
國土保育地區	海洋資源地區	農業發展地區	城鄉發展地區
國1 第一類	海1-1 第一類之一	農1 第一類	城1 第一類
國2 第二類	海1-2 第一類之二	農2 第二類	城2-1 第二類之一
國3 第三類	海2 第二類	農3 第三類	城2-2 第二類之二
國4 第四類	海3 第三類	農4 第四類	城2-3 第二類之三
		農4(原) 第四類(原)	
		農5 第五類	



圖幅接合表

96214030 次高北山(一) 第3頁	96211021 煙聲瀑布(四) 第4頁	96211022 煙聲瀑布(一) 第5頁
96214040 次高北山(二) 第11頁	96211031 煙聲瀑布(三) 第12頁	96211032 煙聲瀑布(二) 第13頁

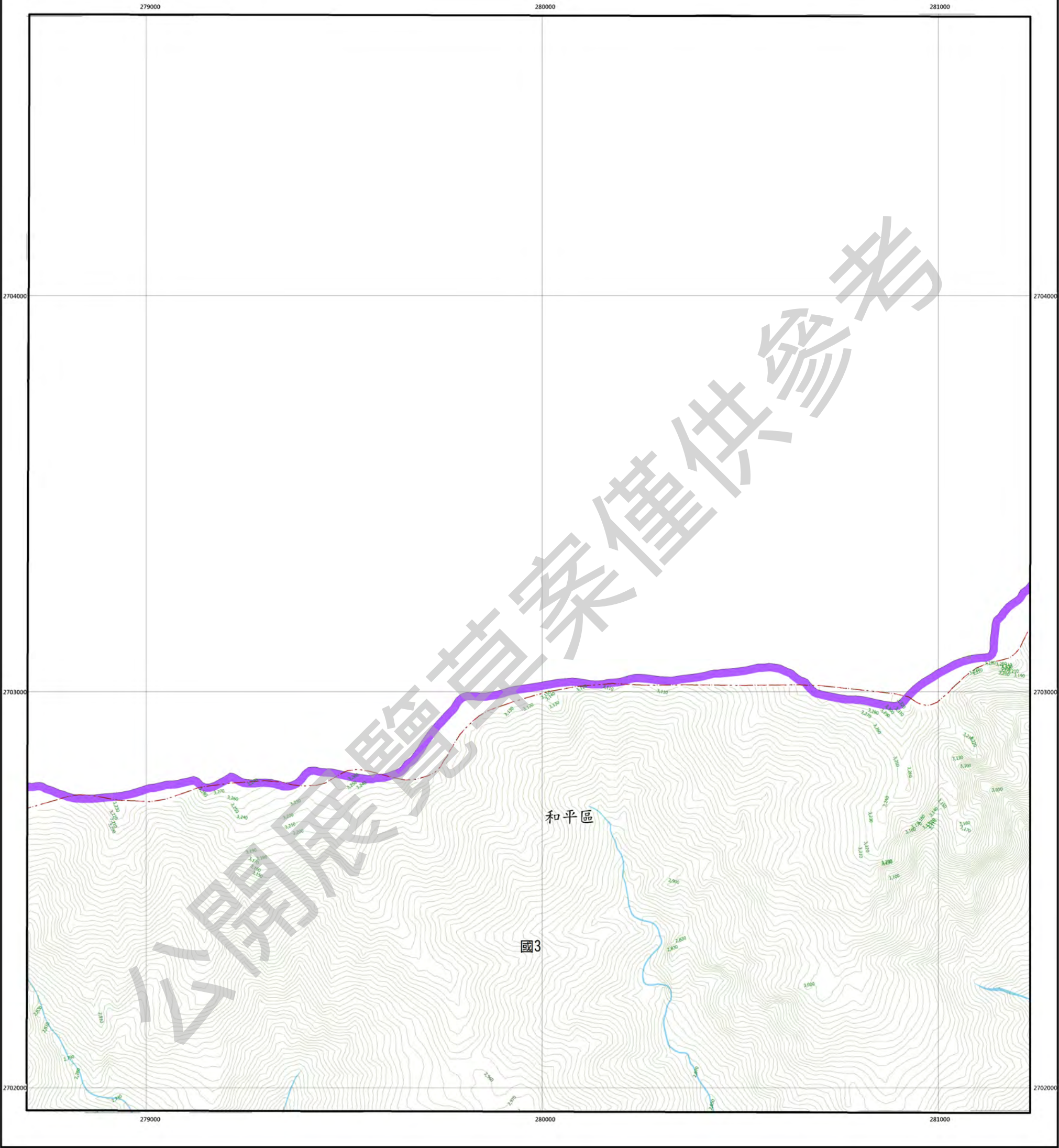
圖幅位置圖



煙聲瀑布(一)

臺中市國土功能分區圖

96211022



圖例

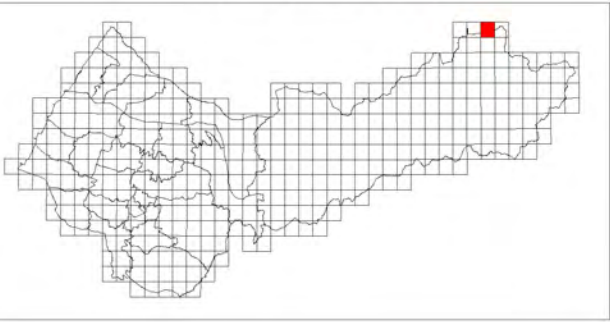
國土保育地區		海洋資源地區		農業發展地區		城鄉發展地區	
國1	第一類	海1-1	第一類之一	農1	第一類	城1	第一類
國2	第二類	海1-2	第一類之二	農2	第二類	城2-1	第二類之一
國3	第三類	海2	第二類	農3	第三類	城2-2	第二類之二
國4	第四類	海3	第三類	農4	第四類	城2-3	第二類之三
				農4(原)	第四類(原)		
				農5	第五類		



圖幅接合表

96211021 煙聲瀑布(四) 第4頁	96211022 煙聲瀑布(一) 第5頁	96211023 羅葉尾山(四) 第6頁
96211031 煙聲瀑布(三) 第12頁	96211032 煙聲瀑布(二) 第13頁	96211033 羅葉尾山(三) 第14頁

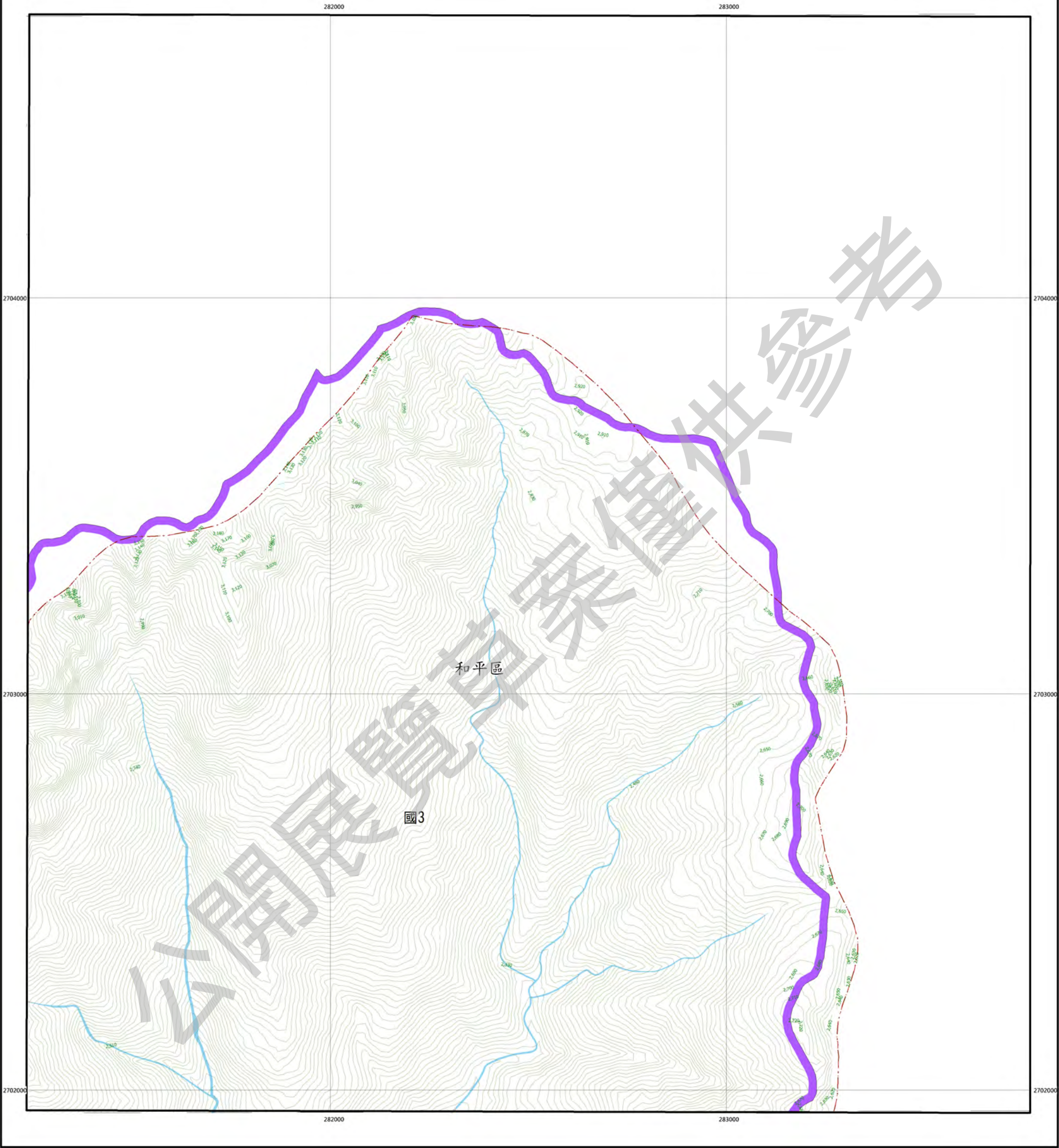
圖幅位置圖



羅葉尾山(四)


臺中市國土功能分區圖

96211023



圖例

國土保育地區		海洋資源地區		農業發展地區		城鄉發展地區	
國1	第一類	海1-1	第一類之一	農1	第一類	城1	第一類
國2	第二類	海1-2	第一類之二	農2	第二類	城2-1	第二類之一
國3	第三類	海2	第二類	農3	第三類	城2-2	第二類之二
國4	第四類	海3	第三類	農4	第四類	城2-3	第二類之三
				農4(原)	第四類(原)		
				農5	第五類		

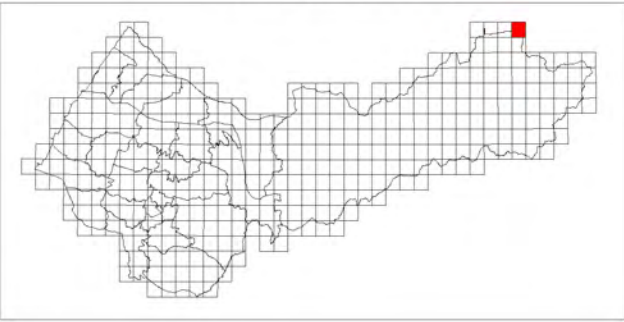


臺中市和平區
等高線間隔：10公尺
高程：自臺灣平均海平面為零公尺起算
座標系統：1997台灣大地基準(TWD97)
主管機關：內政部
製圖機關：臺中市政府地政局
製圖時間：中華民國111年12月

圖幅接合表

96211022 煙霞瀑布(一) 第5頁	96211023 羅葉尾山(四) 第6頁
96211032 煙霞瀑布(二) 第13頁	96211033 羅葉尾山(三) 第14頁

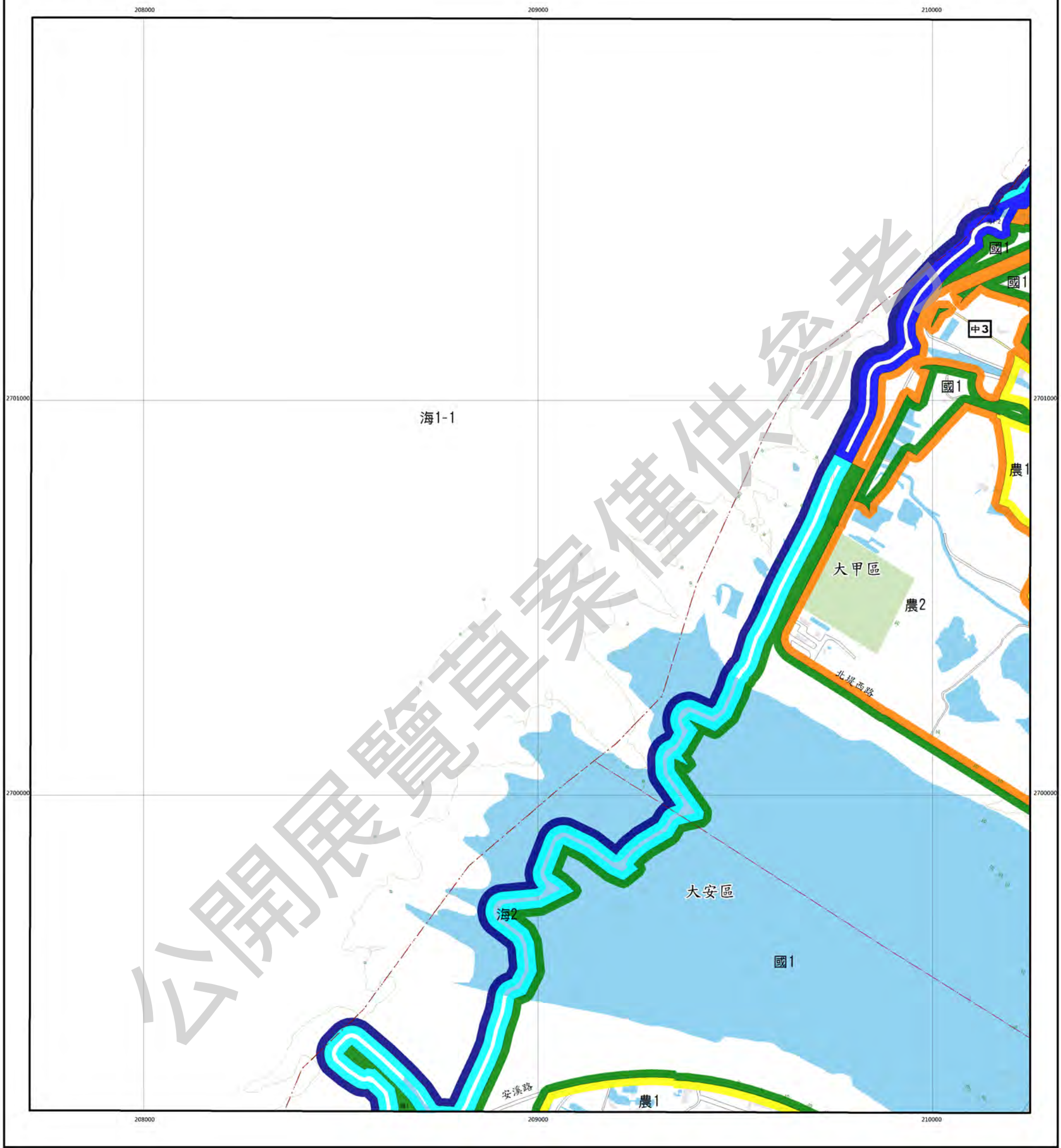
圖幅位置圖



大安溪口

臺中市國土功能分區圖

95214034



圖例

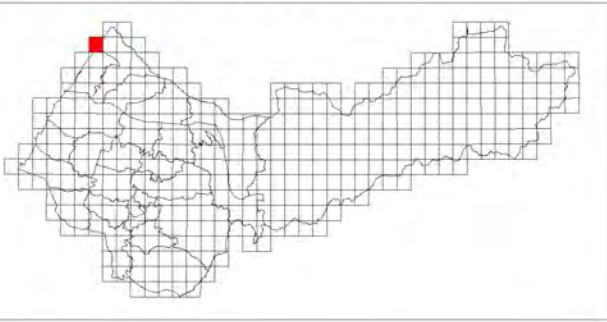
國土保育地區		海洋資源地區		農業發展地區		城鄉發展地區	
國1	第一類	海1-1	第一類之一	農1	第一類	城1	第一類
國2	第二類	海1-2	第一類之二	農2	第二類	城2-1	第二類之一
國3	第三類	海2	第二類	農3	第三類	城2-2	第二類之二
國4	第四類	海3	第三類	農4	第四類	城2-3	第二類之三
				農4(原)	第四類(原)		
				農5	第五類		



圖幅接合表

		95214025 船頭埔 第1頁
	95214034 大安溪口 第7頁	95214035 建國 第8頁
95214043 大安港(西部) 第15頁	95214044 大安港 第16頁	95214045 頂大安 第17頁

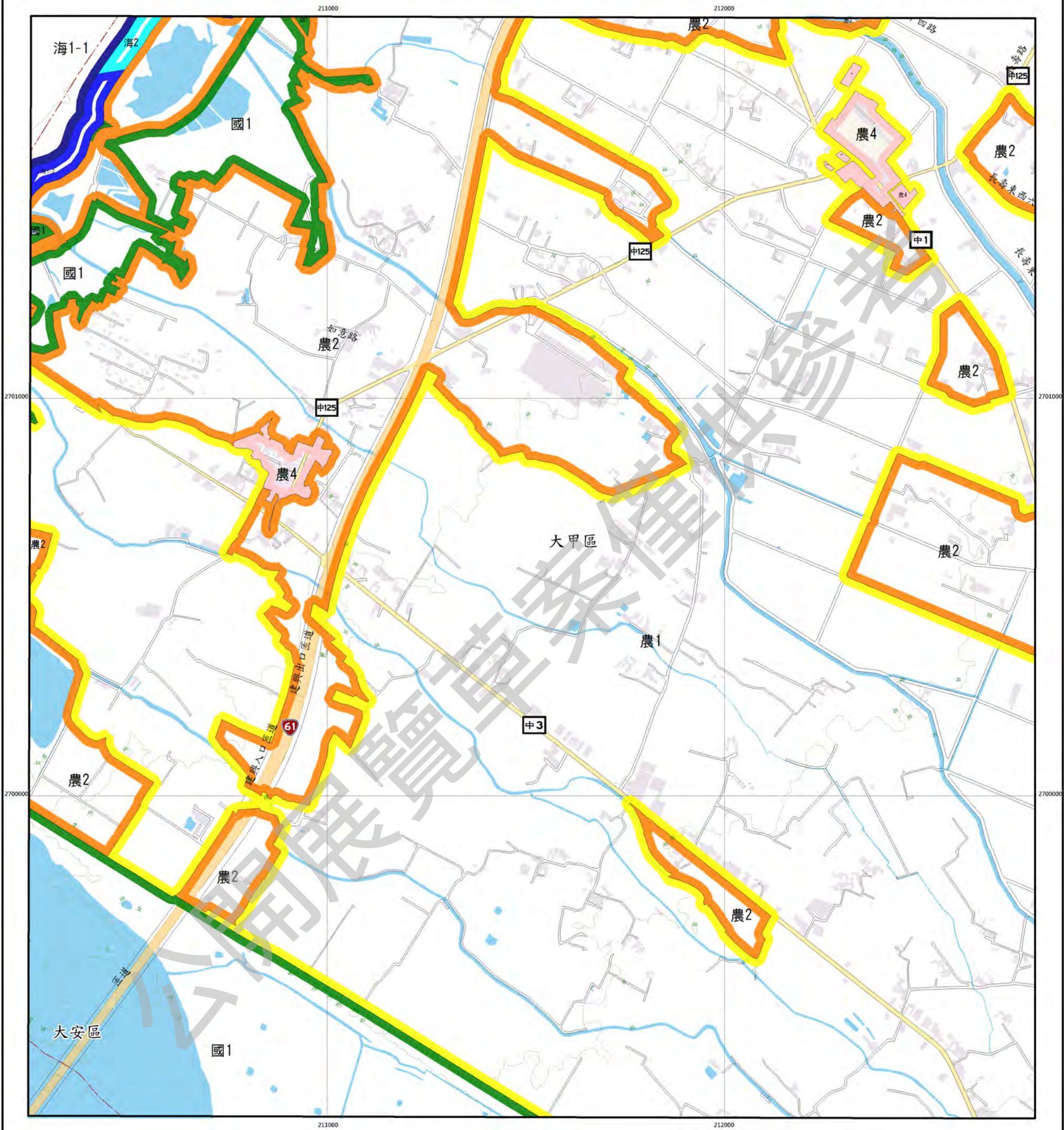
圖幅位置圖



建興


臺中市國土功能分區圖

95214035



圖例

國土保育地區		海洋資源地區		農業發展地區		城鄉發展地區	
國1	第一類	海1-1	第一類之一	農1	第一類	城1	第一類
國2	第二類	海1-2	第一類之二	農2	第二類	城2-1	第二類之一
國3	第三類	海2	第二類	農3	第三類	城2-2	第二類之二
國4	第四類	海3	第三類	農4	第四類	城2-3	第二類之三
				農4(原)	第四類(原)		
				農5	第五類		

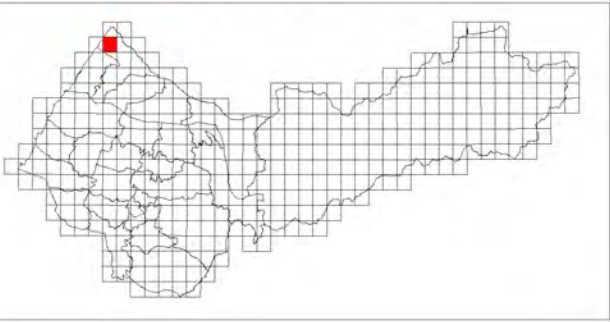


臺中市大甲區大安區
等高線間隔：10公尺
高程：自臺灣平均海平面為零公尺起算
座標系統：1997台灣大地基準(TWD97)
主管機關：內政部
製圖機關：臺中市政府地政局
製圖時間：中華民國111年12月

圖幅接合表

	95214025 船頭埔 第1頁	95214026 苑裡 第2頁
95214034 大安溪口 第7頁	95214035 建興 第8頁	95214036 台中幼獅工業區 第9頁
95214044 大安港 第16頁	95214045 頂大安 第17頁	95214046 日南 第18頁

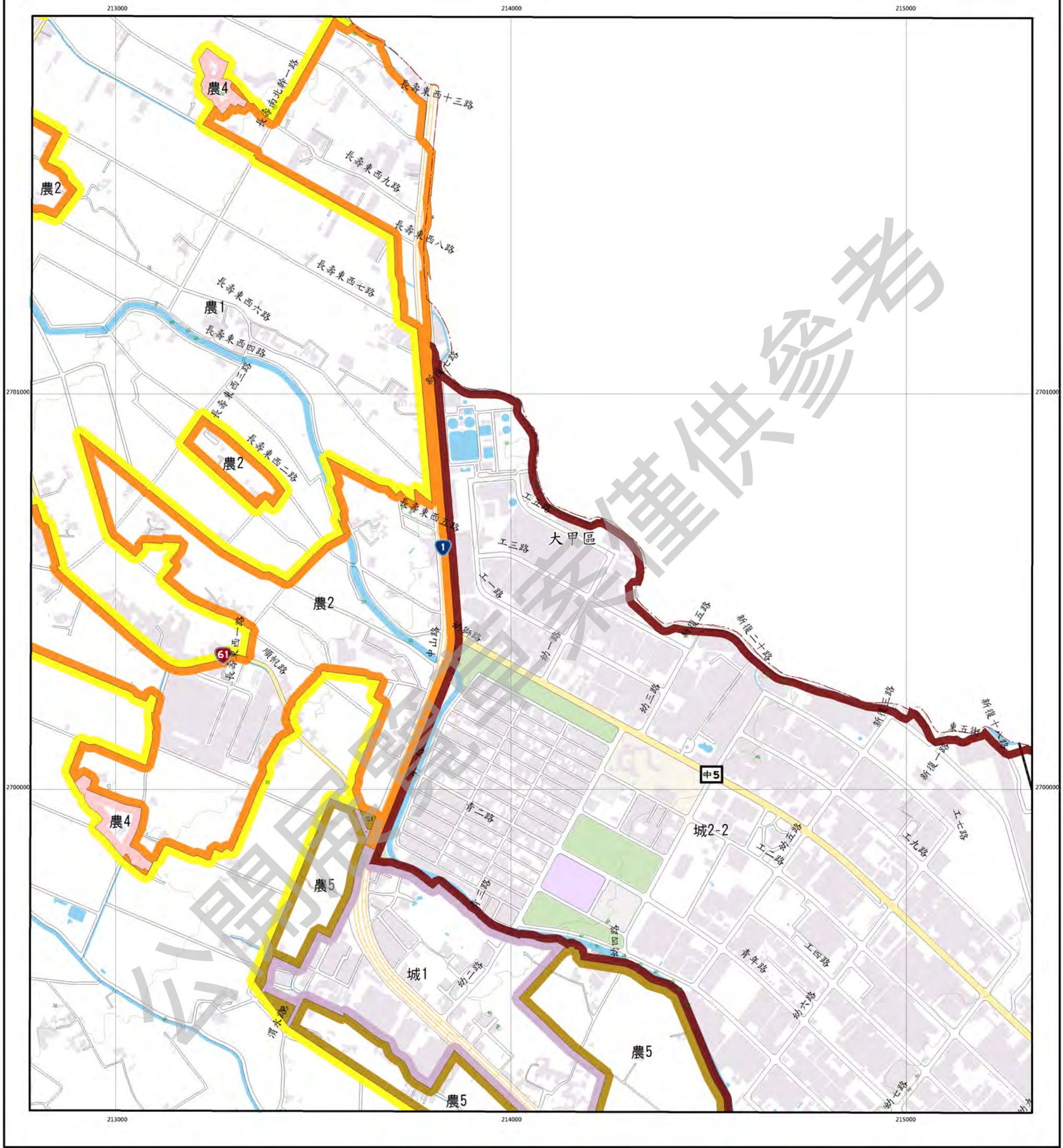
圖幅位置圖



台中幼獅工業區

臺中市國土功能分區圖

95214036



圖例

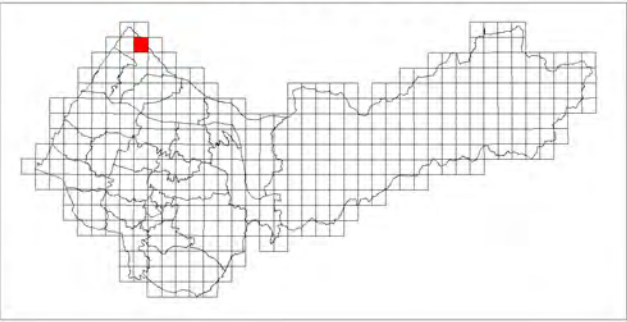
國土保育地區		海洋資源地區		農業發展地區		城鄉發展地區	
圖1	第一類	圖1-1	第一類之一	圖1	第一類	圖1	第一類
圖2	第二類	圖1-2	第一類之二	圖2	第二類	圖2-1	第二類之一
圖3	第三類	圖2	第二類	圖3	第三類	圖2-2	第二類之二
圖4	第四類	圖3	第三類	圖4	第四類	圖2-3	第二類之三
				圖4(原)	第四類(原)		
				圖5	第五類		



圖幅接合表

95214025 船頭埔 第1頁	95214026 苑裡 第2頁	
95214035 建興 第8頁	95214036 台中幼獅工業區 第9頁	95214037 社等 第10頁
95214045 頂大安 第17頁	95214046 日南 第18頁	95214047 山柑 第19頁

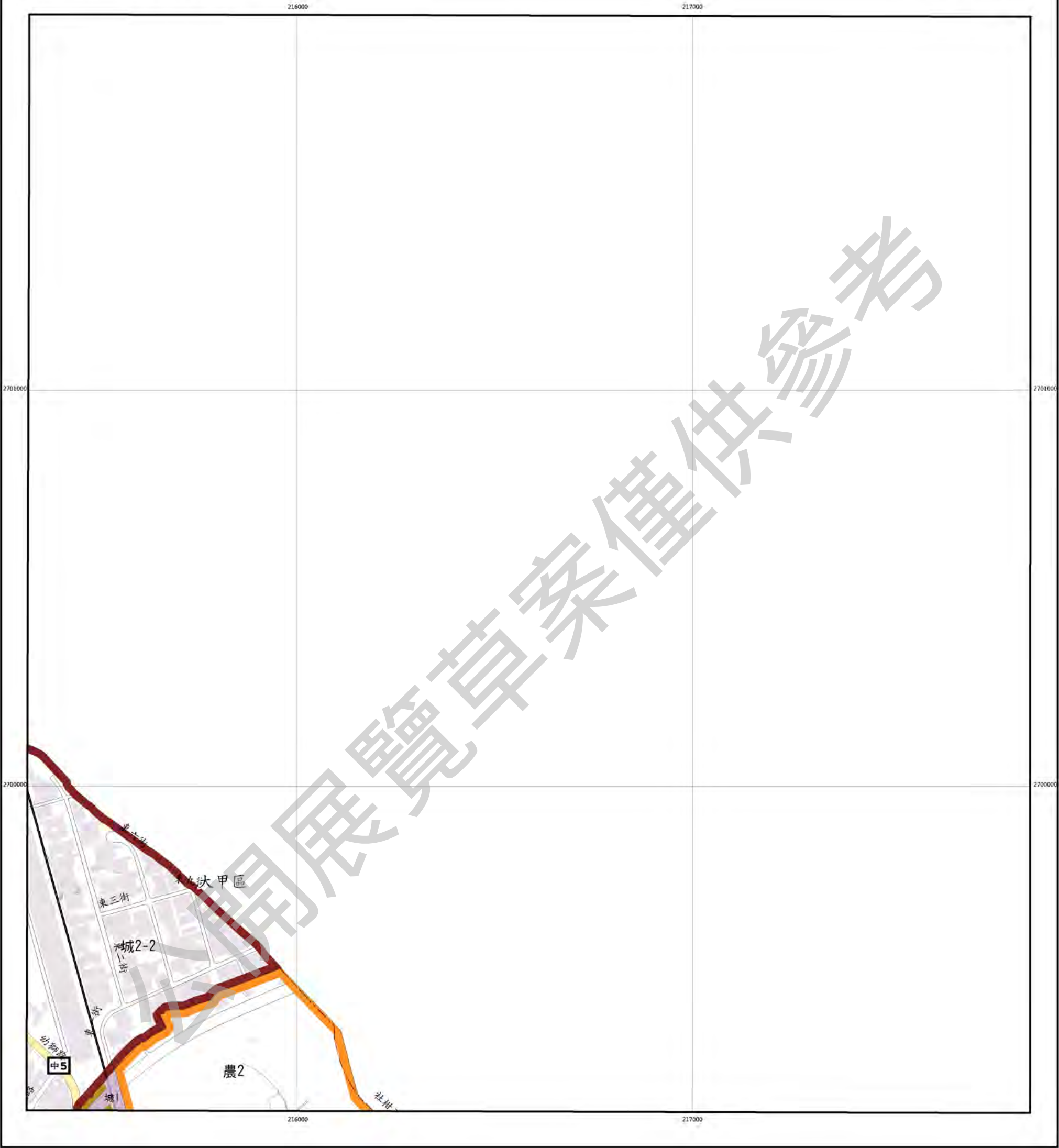
圖幅位置圖



社苓

臺中市國土功能分區圖

95214037



圖例

國土保育地區		海洋資源地區		農業發展地區		城鄉發展地區	
圖1	第一類	圖1-1	第一類之一	圖1	第一類	圖1	第一類
圖2	第二類	圖1-2	第一類之二	圖2	第二類	圖2-1	第二類之一
圖3	第三類	圖2	第二類	圖3	第三類	圖2-2	第二類之二
圖4	第四類	圖3	第三類	圖4	第四類	圖2-3	第二類之三
				圖4(原)	第四類(原)		
				圖5	第五類		

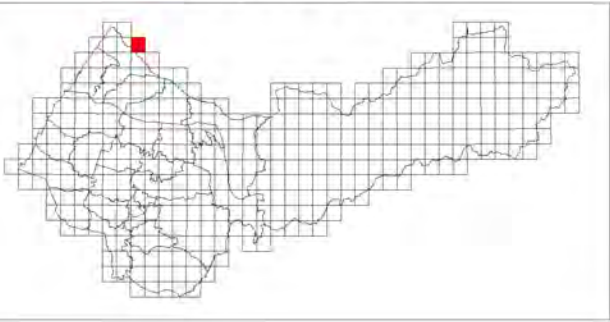


臺中市大甲區
等高線間隔：10公尺
高程：自臺灣平均海平面為零公尺起算
座標系統：1997台灣大地基準(TWD97)
主管機關：內政部
製圖機關：臺中市政府地政局
製圖時間：中華民國111年12月

圖幅接合表

95214026 苑裡 第2頁	
95214036 台中港工業區 第9頁	95214037 社苓 第10頁
95214046 日南 第18頁	95214047 山仔頂 第19頁
	95214048 南勢林 第20頁

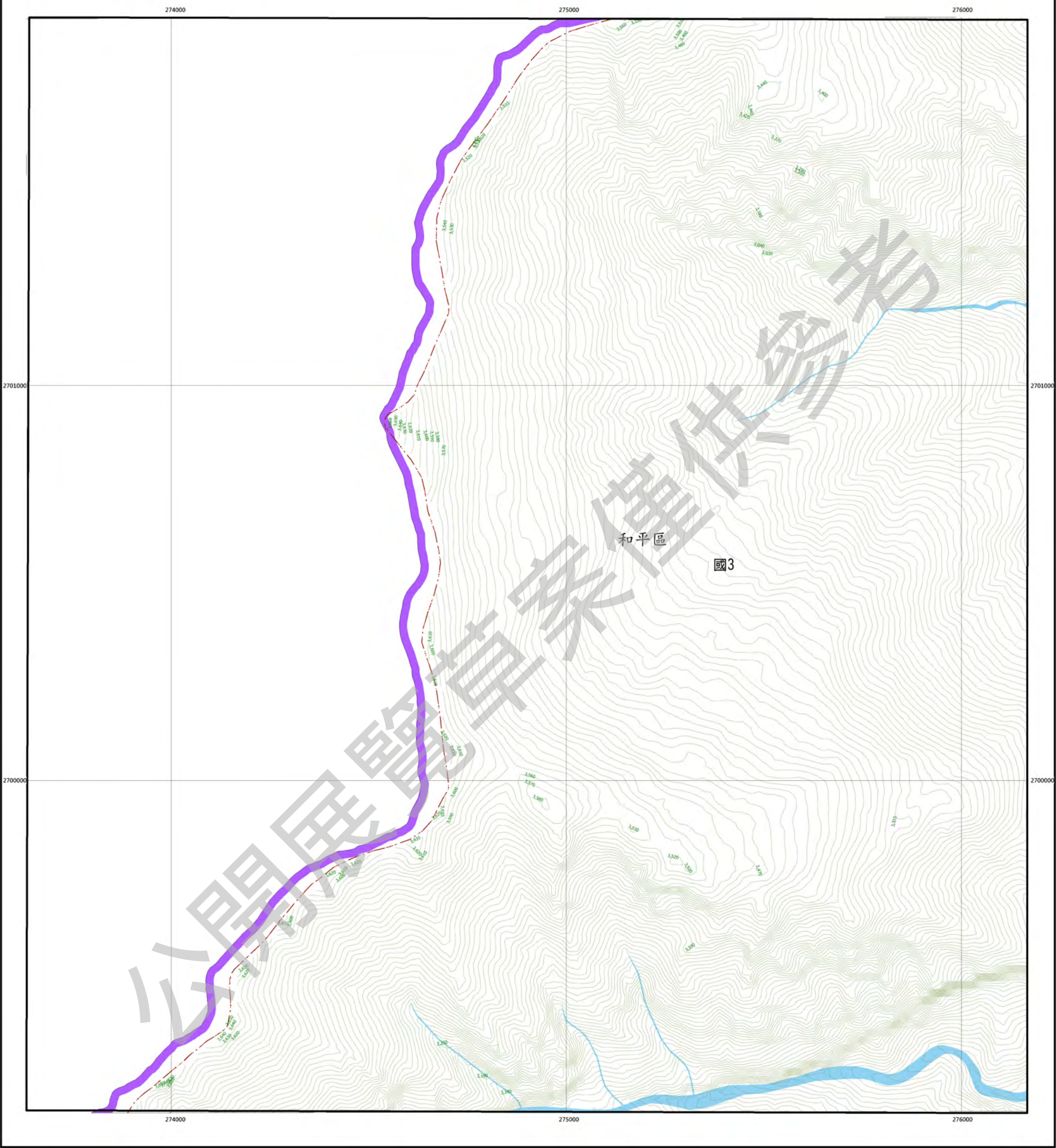
圖幅位置圖



次高北山(二)


臺中市國土功能分區圖

96214040



圖例

國土保育地區		海洋資源地區		農業發展地區		城鄉發展地區	
國1	第一類	海1-1	第一類之一	農1	第一類	城1	第一類
國2	第二類	海1-2	第一類之二	農2	第二類	城2-1	第二類之一
國3	第三類	海2	第二類	農3	第三類	城2-2	第二類之二
國4	第四類	海3	第三類	農4	第四類	城2-3	第二類之三
				農4(原)	第四類(原)		
				農5	第五類		

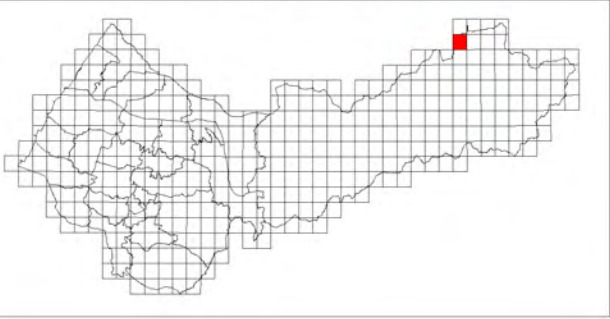


臺中市和平區
等高線間隔：10公尺
高程：自臺灣平均海平面為零公尺起算
座標系統：1997台灣大地基準(TWD97)
主管機關：內政部
製圖機關：臺中市政府地政局
製圖時間：中華民國111年12月

圖幅接合表

96214030 次高北山(一) 第3頁	96211021 煙霧瀑布(四) 第4頁
96214040 次高北山(二) 第11頁	96211031 煙霧瀑布(三) 第12頁
96214049 霧山(四) 第23頁	96214050 霧山(一) 第24頁
	96211041 次高東山(四) 第25頁

圖幅位置圖



煙聲瀑布(三)


臺中市國土功能分區圖

96211031



圖例

國土保育地區	海洋資源地區	農業發展地區	城鄉發展地區
國1 第一類	海1-1 第一類之一	農1 第一類	城1 第一類
國2 第二類	海1-2 第一類之二	農2 第二類	城2-1 第二類之一
國3 第三類	海2 第二類	農3 第三類	城2-2 第二類之二
國4 第四類	海3 第三類	農4 第四類	城2-3 第二類之三
		農4(原) 第四類(原)	
		農5 第五類	

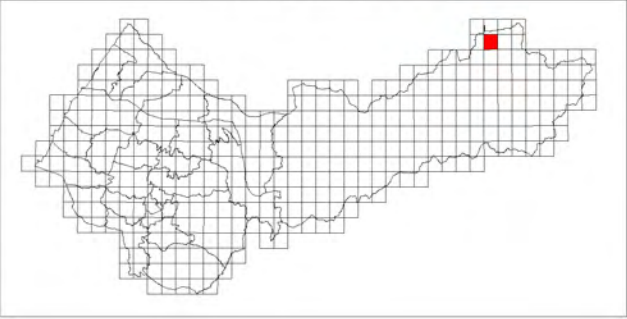


臺中市和平區
等高線間隔：10公尺
高程：自臺灣平均海面為零公尺起算
座標系統：1997台灣大地基準(TWD97)
主管機關：內政部
製圖機關：臺中市政府地政局
製圖時間：中華民國111年12月

圖幅接合表

96214030 次高北山(一) 第3頁	96211021 煙聲瀑布(四) 第4頁	96211022 煙聲瀑布(一) 第5頁
96214040 次高北山(二) 第11頁	96211031 煙聲瀑布(三) 第12頁	96211032 煙聲瀑布(二) 第13頁
96214050 雪山(一) 第24頁	96211041 次高東山(四) 第25頁	96211042 次高東山(一) 第26頁

圖幅位置圖



煙聲瀑布(二)

臺中市國土功能分區圖

96211032



圖例

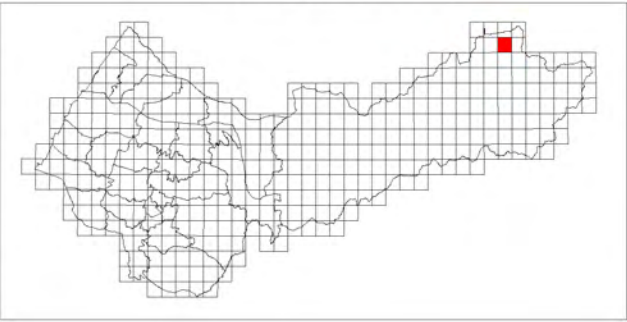
國土保育地區	海洋資源地區	農業發展地區	城鄉發展地區
國1 第一類	海1-1 第一類之一	農1 第一類	城1 第一類
國2 第二類	海1-2 第一類之二	農2 第二類	城2-1 第二類之一
國3 第三類	海2 第二類	農3 第三類	城2-2 第二類之二
國4 第四類	海3 第三類	農4 第四類	城2-3 第二類之三
		農4(原) 第四類(原)	
		農5 第五類	



圖幅接合表

96211021 煙聲瀑布(四) 第4頁	96211022 煙聲瀑布(一) 第5頁	96211023 羅葉尾山(四) 第6頁
96211031 煙聲瀑布(三) 第12頁	96211032 煙聲瀑布(二) 第13頁	96211033 羅葉尾山(三) 第14頁
96211041 次高東山(四) 第25頁	96211042 次高東山(一) 第26頁	96211043 恩潭(四) 第27頁

圖幅位置圖



羅葉尾山(三)

臺中市國土功能分區圖

96211033



圖例

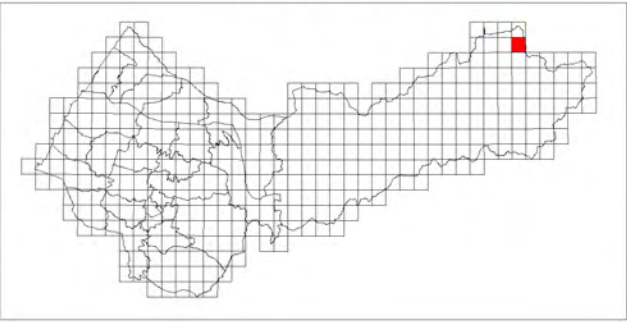
國土保育地區	海洋資源地區	農業發展地區	城鄉發展地區
國1 第一類	海1-1 第一類之一	農1 第一類	城1 第一類
國2 第二類	海1-2 第一類之二	農2 第二類	城2-1 第二類之一
國3 第三類	海2 第二類	農3 第三類	城2-2 第二類之二
國4 第四類	海3 第三類	農4 第四類	城2-3 第二類之三
		農4(原) 第四類(原)	
		農5 第五類	



圖幅接合表

96211022 煙囪潭市(一) 第5頁	96211023 羅葉尾山(四) 第6頁	
96211032 煙囪潭市(二) 第13頁	96211033 羅葉尾山(三) 第14頁	
96211042 次高東山(一) 第26頁	96211043 恩潭(四) 第27頁	96211044 恩潭(一) 第28頁


圖幅位置圖



大安港(西部)

臺中市國土功能分區圖

95214043



圖例

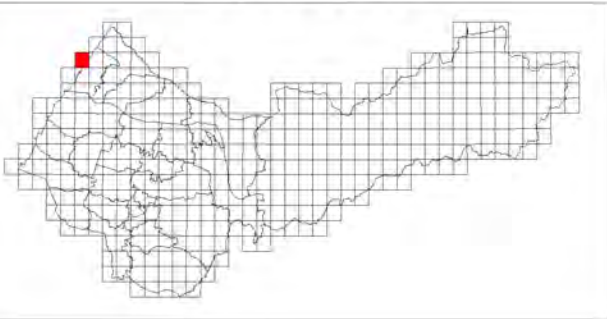
國土保育地區	海洋資源地區	農業發展地區	城鄉發展地區
圖1 第一類	圖1-1 第一類之一	圖1 第一類	圖1 第一類
圖2 第二類	圖1-2 第一類之二	圖2 第二類	圖2-1 第二類之一
圖3 第三類	圖2 第二類	圖3 第三類	圖2-2 第二類之二
圖4 第四類	圖3 第三類	圖4 第四類	圖2-3 第二類之三
		圖4(原) 第四類(原)	
		圖5 第五類	



圖幅接合表

		95214034 大安溪口 第7頁
	95214043 大安港(西部) 第15頁	95214044 大安港 第16頁
95214052 南莊(一) 第33頁	95214053 南莊 第34頁	95214054 松仔腳 第35頁

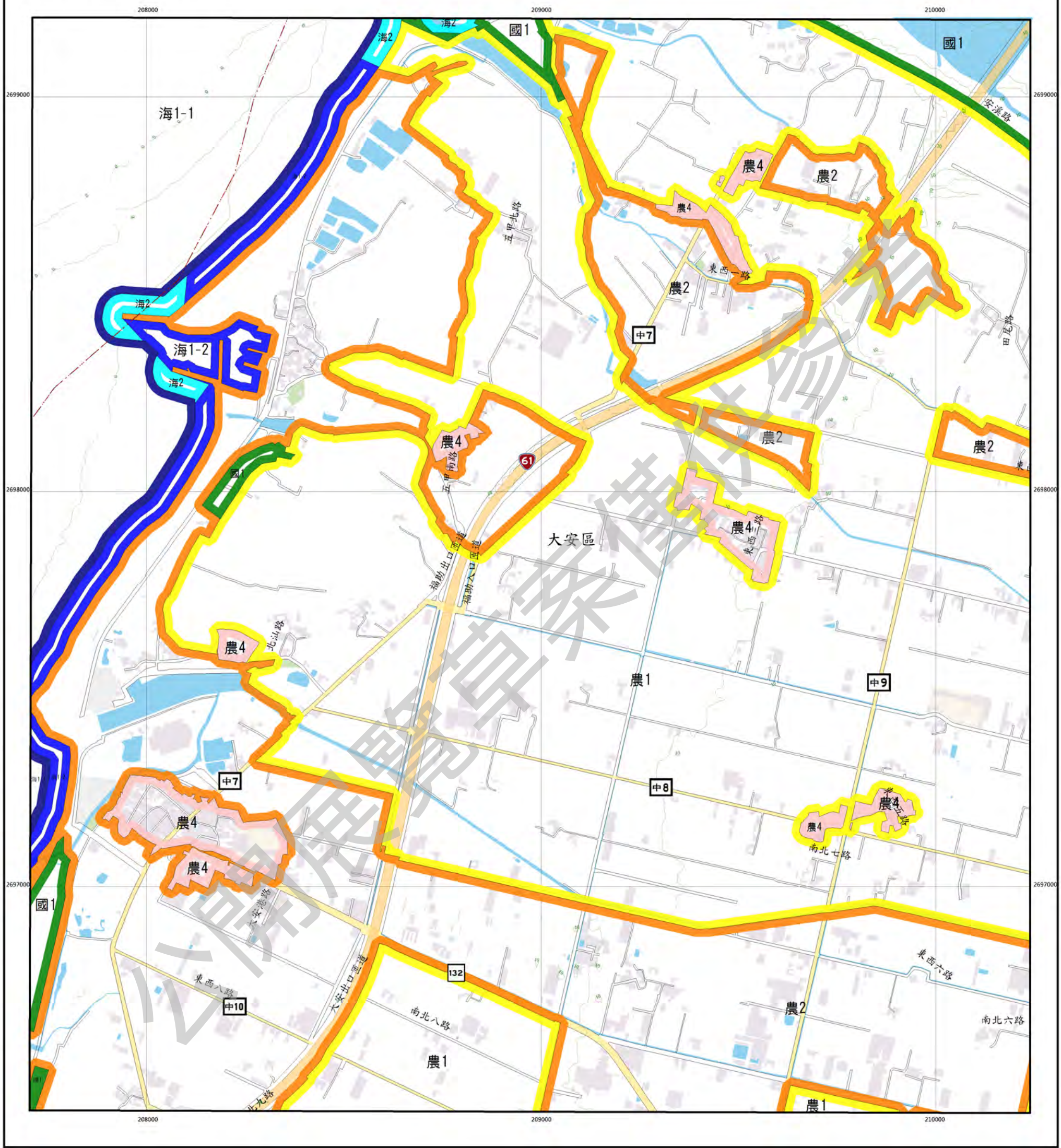
圖幅位置圖



大安港


臺中市國土功能分區圖

95214044



圖例

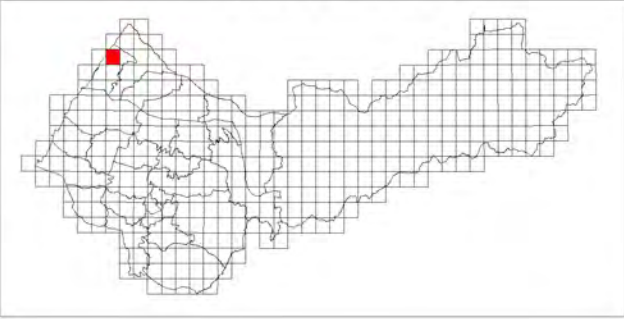
國土保育地區	海洋資源地區	農業發展地區	城鄉發展地區
國1 第一類	海1-1 第一類之一	農1 第一類	城1 第一類
國2 第二類	海1-2 第一類之二	農2 第二類	城2-1 第二類之一
國3 第三類	海2 第二類	農3 第三類	城2-2 第二類之二
國4 第四類	海3 第三類	農4 第四類	城2-3 第二類之三
		農4(原) 第四類(原)	
		農5 第五類	



圖幅接合表

95214034 大安港(西部) 第7頁	95214035 建國 第8頁
95214043 大安港(西部) 第15頁	95214044 大安港 第16頁
95214053 南莊 第34頁	95214054 松仔腳 第35頁

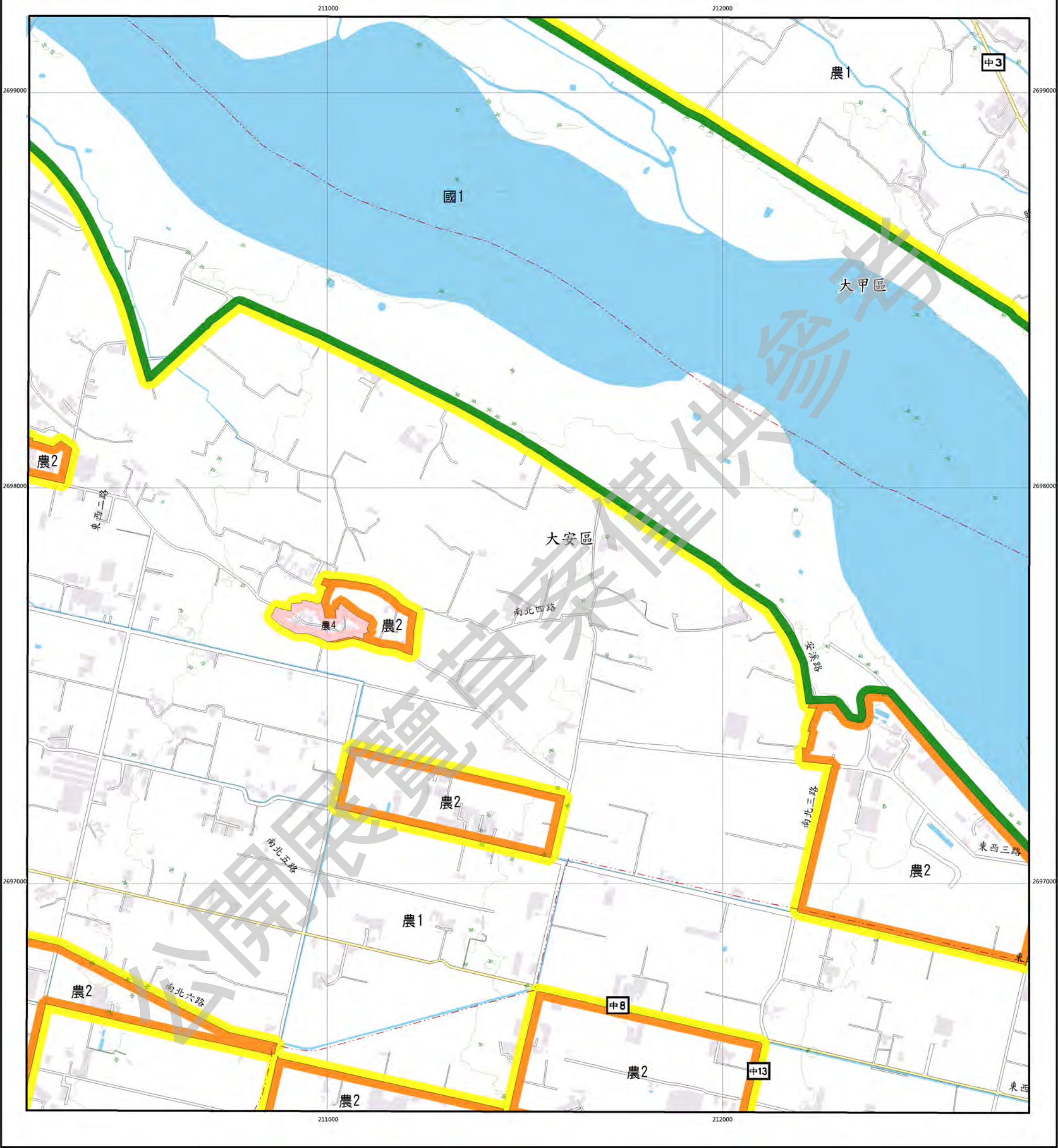
圖幅位置圖



頂大安


臺中市國土功能分區圖

95214045



圖例

國土保育地區	海洋資源地區	農業發展地區	城鄉發展地區
國1 第一類	海1-1 第一類之一	農1 第一類	城1 第一類
國2 第二類	海1-2 第一類之二	農2 第二類	城2-1 第二類之一
國3 第三類	海2 第二類	農3 第三類	城2-2 第二類之二
國4 第四類	海3 第三類	農4 第四類	城2-3 第二類之三
		農4(原) 第四類(原)	
		農5 第五類	

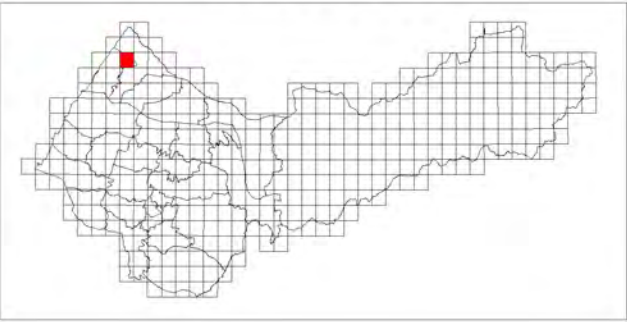


臺中市大甲區大安區
等高線間隔：10公尺
高程：自臺灣平均海面為零公尺起算
座標系統：1997台灣大地基準(TWD97)
主管機關：內政部
製圖機關：臺中市政府地政局
製圖時間：中華民國111年12月

圖幅接合表

95214034 大安港口 第7頁	95214035 建興 第8頁	95214036 台中幼獅工業區 第9頁
95214044 大安港口 第16頁	95214045 頂大安 第17頁	95214046 日南 第18頁
95214054 松仔腳 第35頁	95214055 社尾 第36頁	95214056 鎮山 第37頁

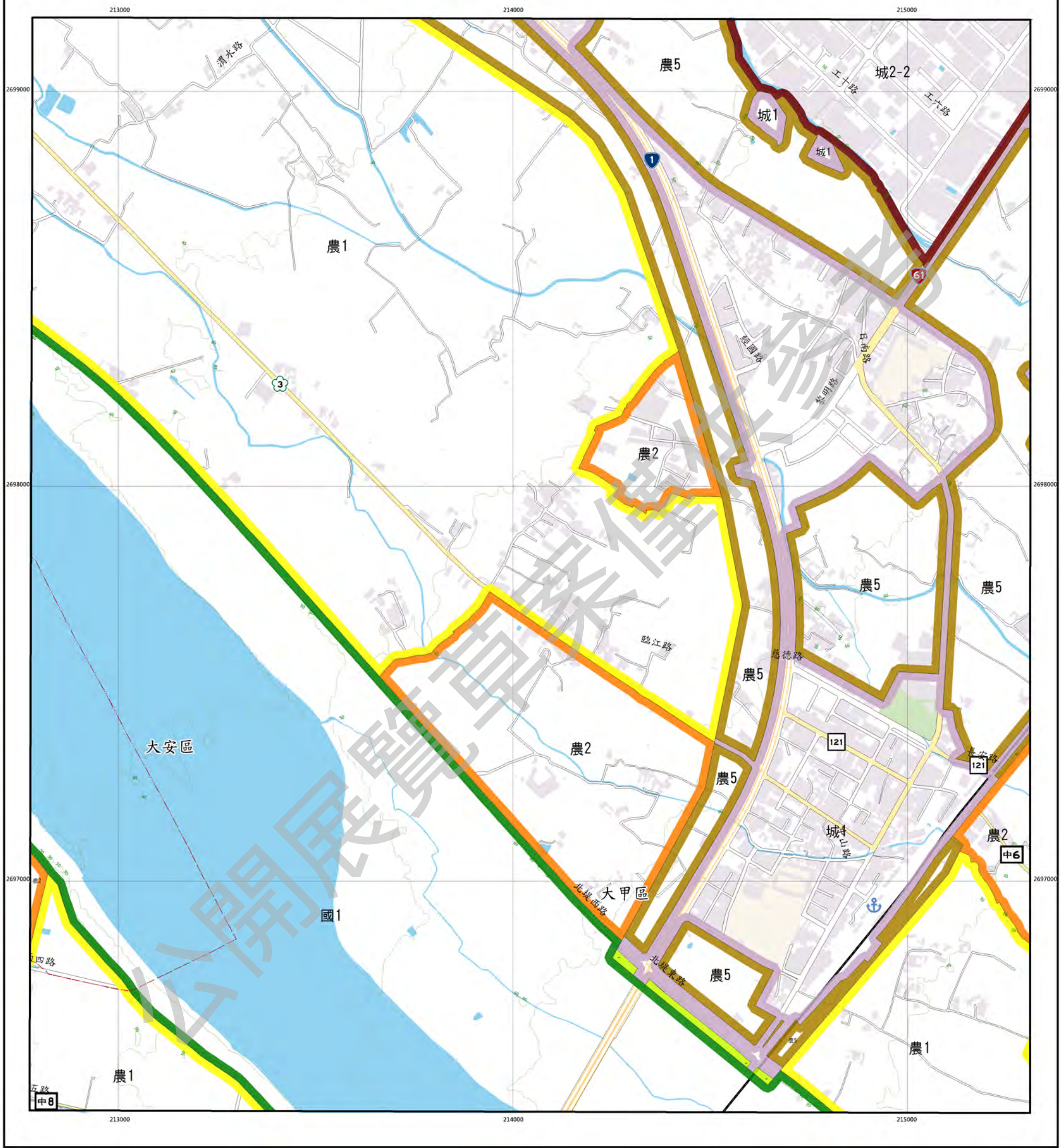
圖幅位置圖



日南

臺中市國土功能分區圖

95214046



圖例

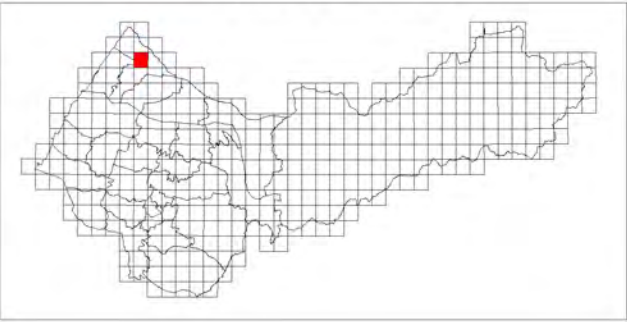
國土保育地區		海洋資源地區		農業發展地區		城鄉發展地區	
國1	第一類	海1-1	第一類之一	農1	第一類	城1	第一類
國2	第二類	海1-2	第一類之二	農2	第二類	城2-1	第二類之一
國3	第三類	海2	第二類	農3	第三類	城2-2	第二類之二
國4	第四類	海3	第三類	農4	第四類	城2-3	第二類之三
				農4(原)	第四類(原)		
				農5	第五類		



圖幅接合表

95214035 連興 第8頁	95214036 台中幼獅工業區 第9頁	95214037 社等 第10頁
95214045 頂大安 第17頁	95214046 日南 第18頁	95214047 山柑 第19頁
95214055 社尾 第36頁	95214056 新崙山 第37頁	95214057 新厝子 第38頁

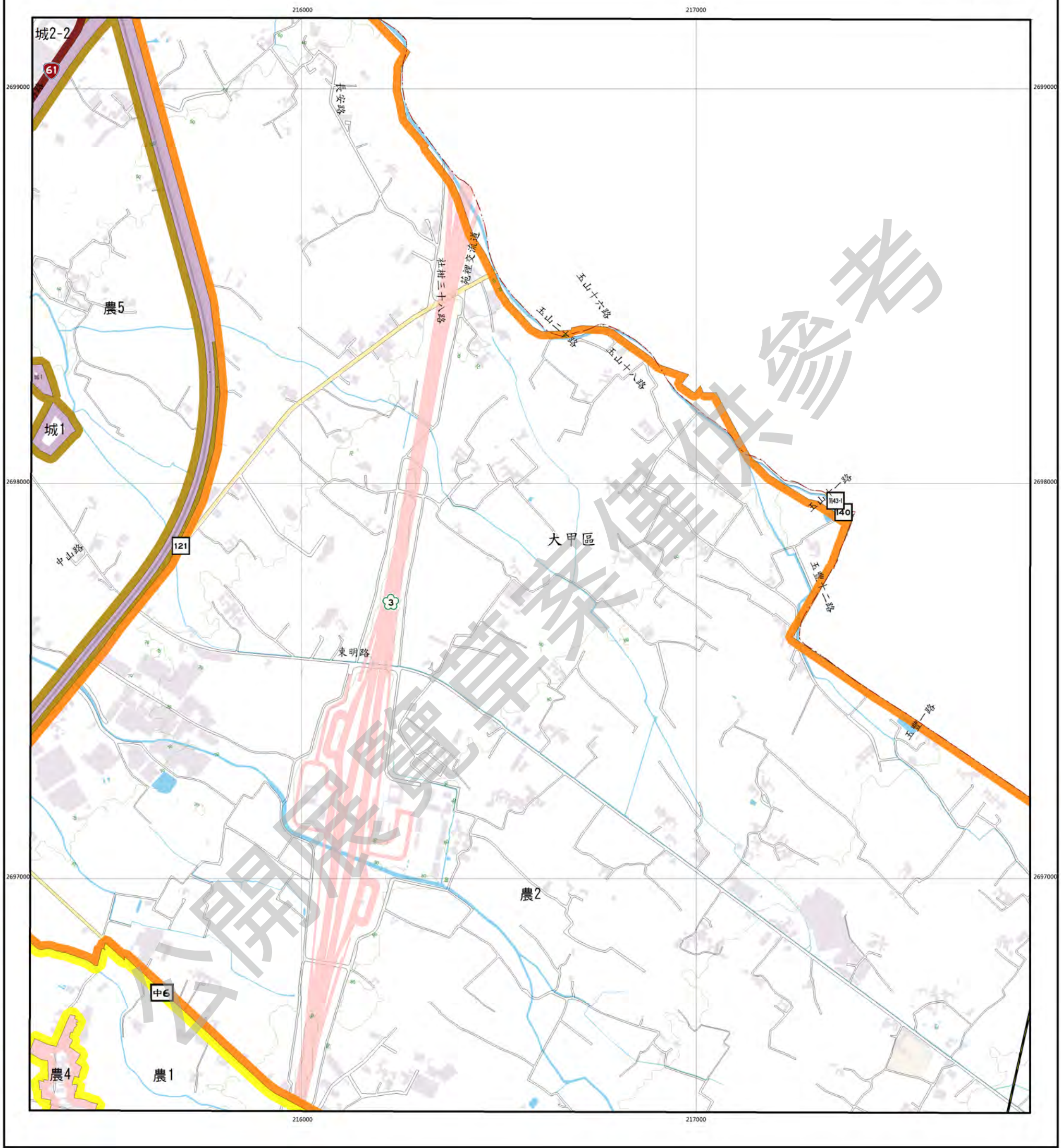
圖幅位置圖



山柑


臺中市國土功能分區圖

95214047



圖例

國土保育地區		海洋資源地區		農業發展地區		城鄉發展地區	
圖1	第一類	海1-1	第一類之一	農1	第一類	城1	第一類
圖2	第二類	海1-2	第一類之二	農2	第二類	城2-1	第二類之一
圖3	第三類	海2	第二類	農3	第三類	城2-2	第二類之二
圖4	第四類	海3	第三類	農4	第四類	城2-3	第二類之三
				農4(原)	第四類(原)		
				農5	第五類		

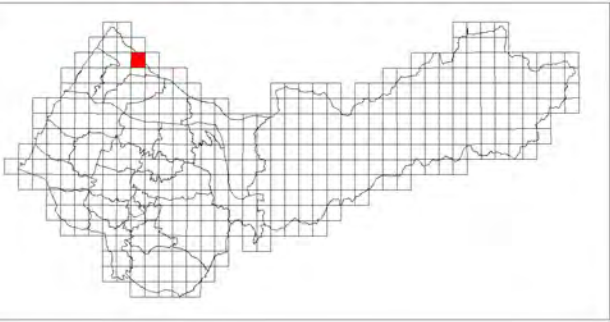


臺中市大甲區
等高線間隔：10公尺
高程：自臺灣平均海面為零公尺起算
座標系統：1997台灣大地基準(TWD97)
主管機關：內政部
製圖機關：臺中市政府地政局
製圖時間：中華民國111年12月

圖幅接合表

95214036 台中坵湖工業區 第9頁	95214037 社等 第10頁	
95214046 日南 第18頁	95214047 山柑 第19頁	95214048 南勢林 第20頁
95214056 網誌山 第37頁	95214057 新厝子 第38頁	95214058 六股 第39頁

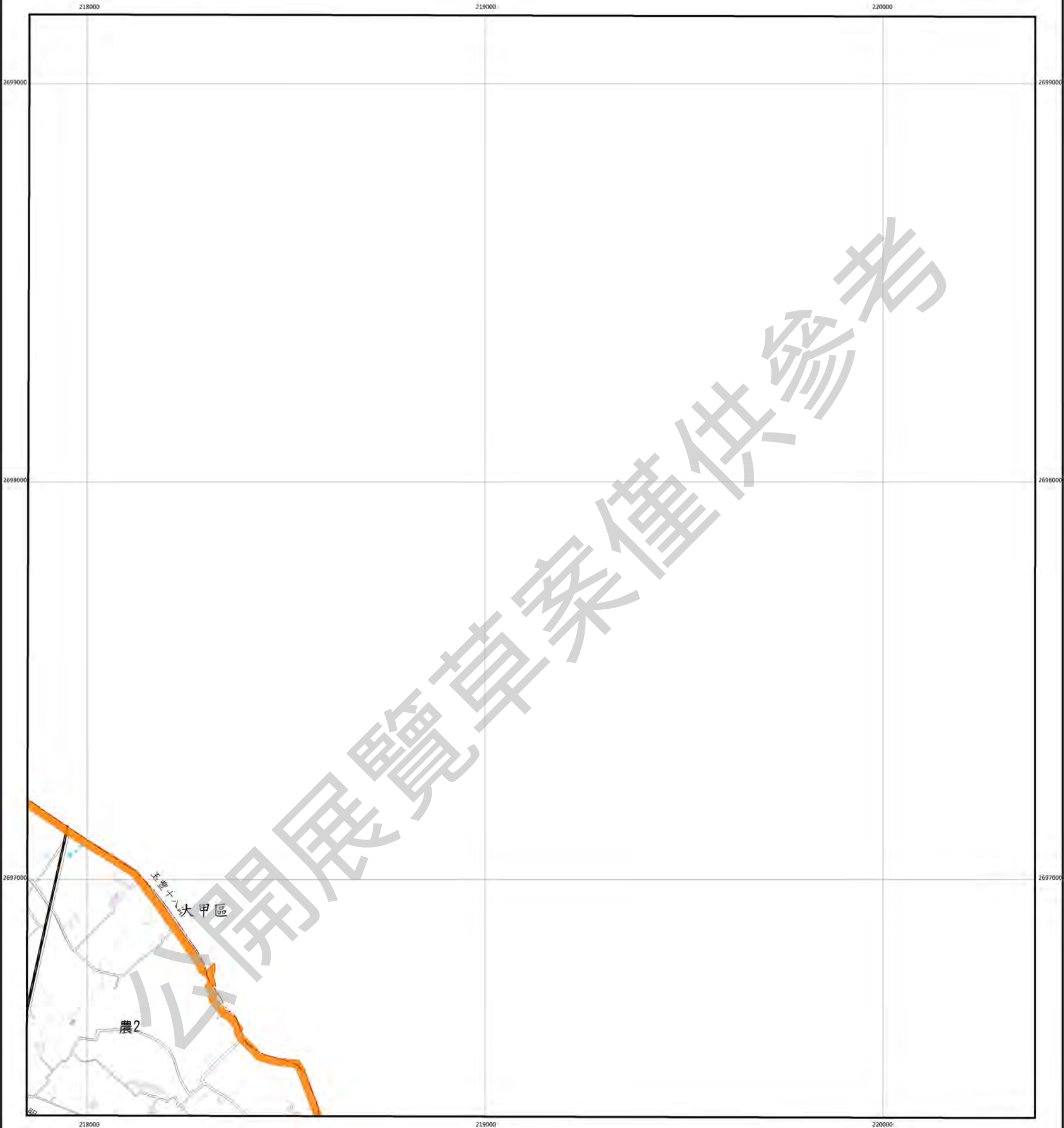
圖幅位置圖



南勢林

臺中市國土功能分區圖

95214048



圖例

國土保育地區		海洋資源地區		農業發展地區		城鄉發展地區	
圖1	第一類	圖1-1	第一類之一	圖1	第一類	圖1	第一類
圖2	第二類	圖1-2	第一類之二	圖2	第二類	圖2-1	第二類之一
圖3	第三類	圖2	第二類	圖3	第三類	圖2-2	第二類之二
圖4	第四類	圖3	第三類	圖4	第四類	圖2-3	第二類之三
				圖4(原)	第四類(原)		
				圖5	第五類		

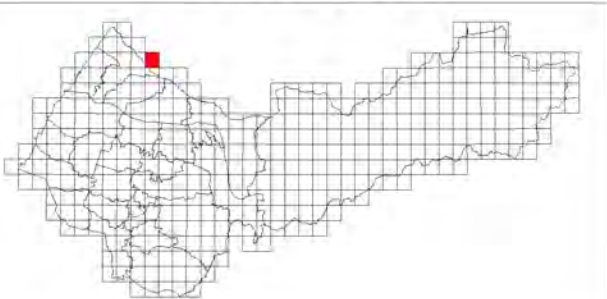


臺中市大甲區
等高線間隔：10公尺
高程：自臺灣平均海面為零公尺起算
座標系統：1997台灣大地基準(TWD97)
主管機關：內政部
製圖機關：臺中市政府地政局
製圖時間：中華民國111年12月

圖幅接合表

95214037 社寮 第10頁		
95214047 山仔 第19頁	95214048 南勢林 第20頁	
95214057 新厝子 第38頁	95214058 六股 第39頁	95214059 上港 第40頁

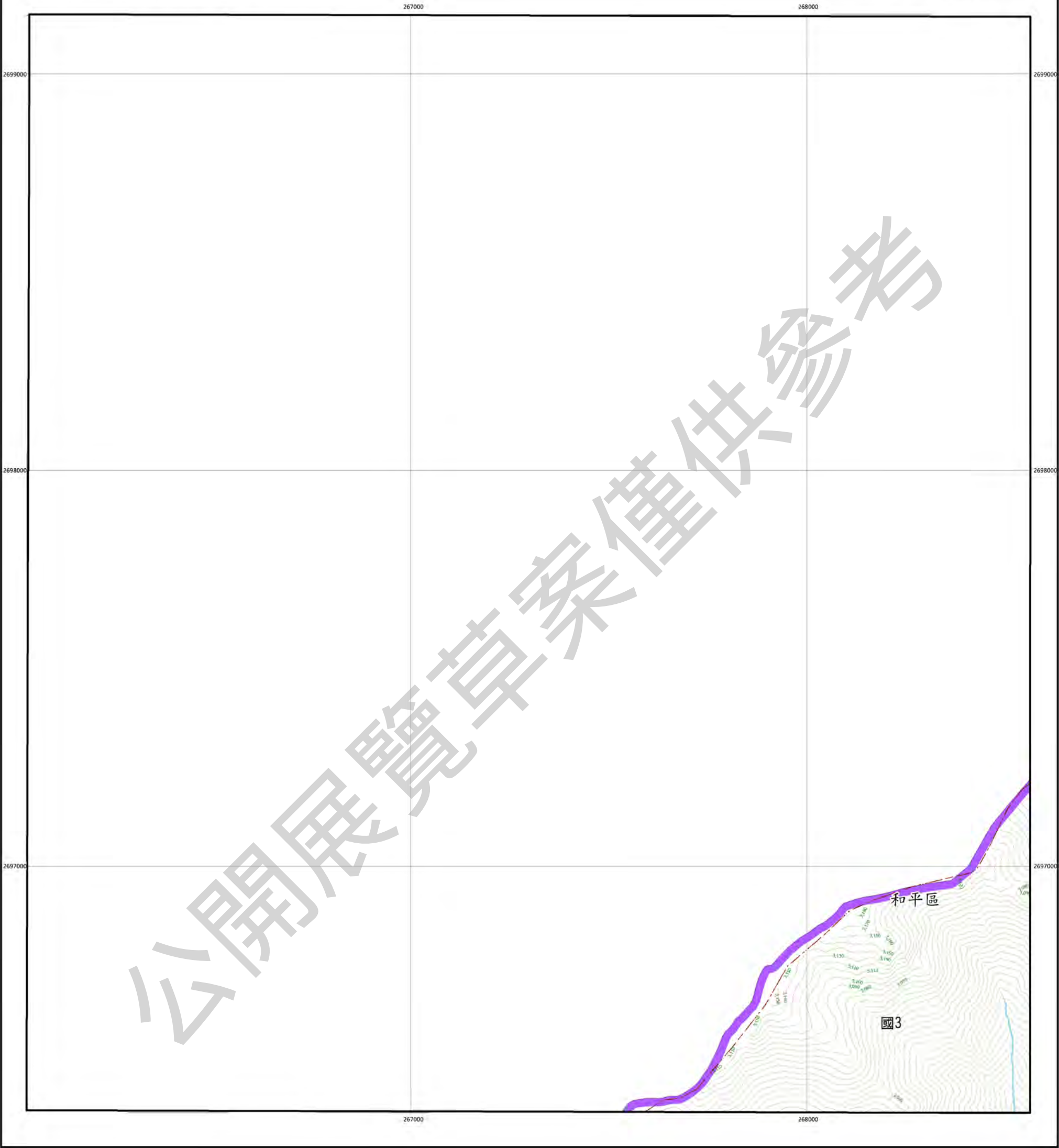
圖幅位置圖



火石山(四)

臺中市國土功能分區圖

96214047



圖例

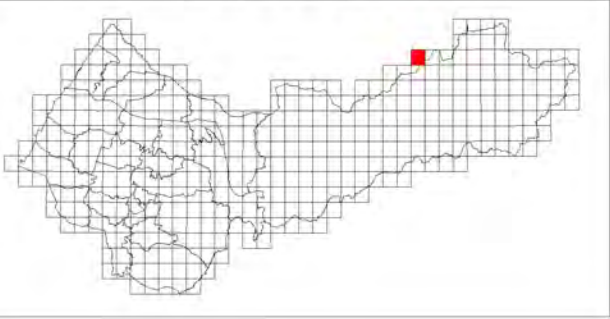
國土保育地區		海洋資源地區		農業發展地區		城鄉發展地區	
圖1	第一類	圖1-1	第一類之一	圖1	第一類	圖1	第一類
圖2	第二類	圖1-2	第一類之二	圖2	第二類	圖2-1	第二類之一
圖3	第三類	圖2	第二類	圖3	第三類	圖2-2	第二類之二
圖4	第四類	圖3	第三類	圖4	第四類	圖2-3	第二類之三
				圖4(原)	第四類(原)		
				圖5	第五類		



圖幅接合表

	96214047 火石山(四) 第21頁	96214048 火石山(一) 第22頁
96214056 西勢山(二) 第43頁	96214057 火石山(三) 第44頁	96214058 火石山(二) 第45頁

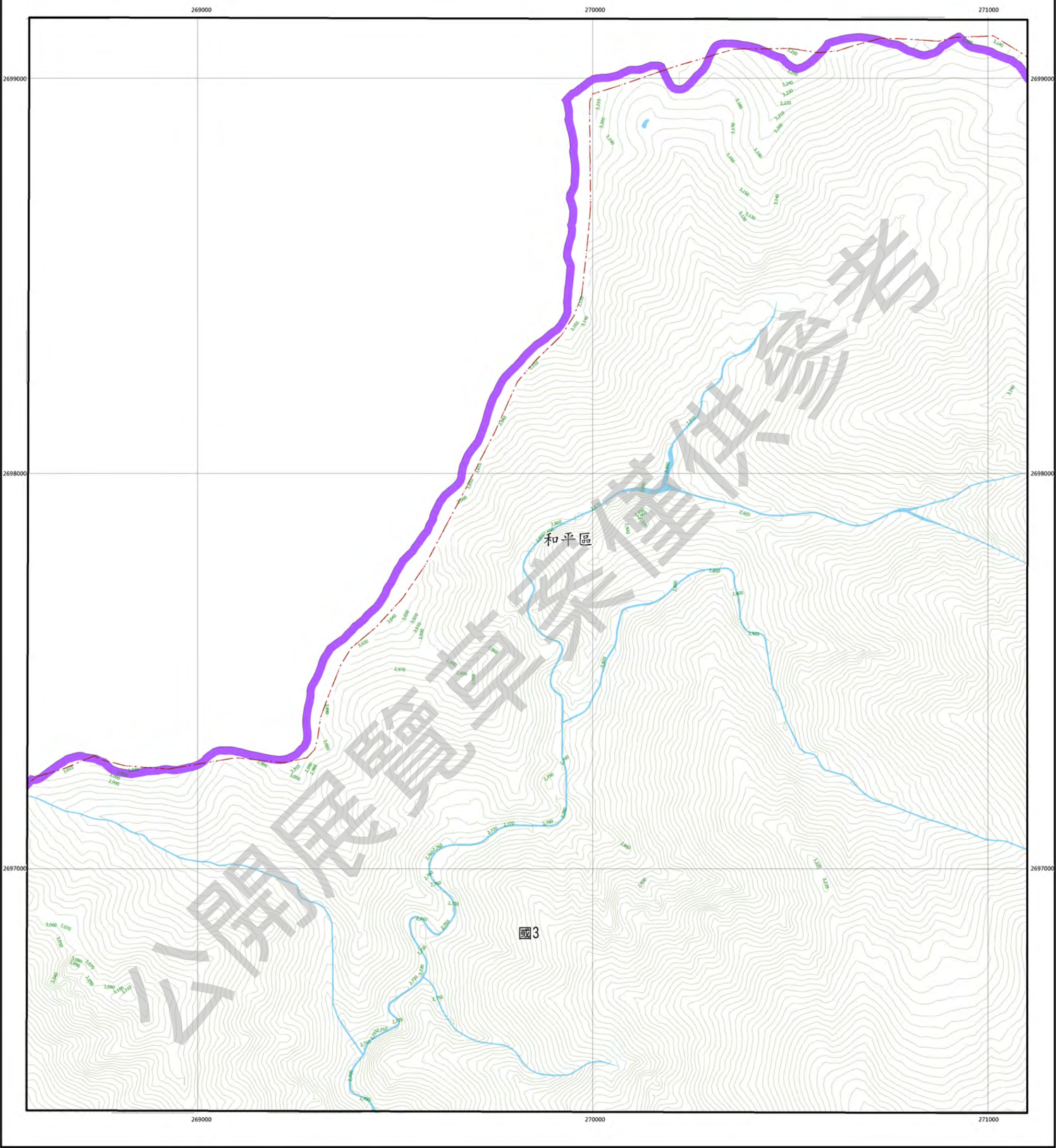
圖幅位置圖



火石山(一)

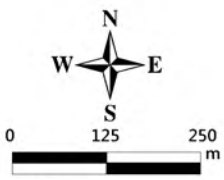
臺中市國土功能分區圖

96214048



圖例

國土保育地區		海洋資源地區		農業發展地區		城鄉發展地區	
國1	第一類	海1-1	第一類之一	農1	第一類	城1	第一類
國2	第二類	海1-2	第一類之二	農2	第二類	城2-1	第二類之一
國3	第三類	海2	第二類	農3	第三類	城2-2	第二類之二
國4	第四類	海3	第三類	農4	第四類	城2-3	第二類之三
				農4(原)	第四類(原)		
				農5	第五類		

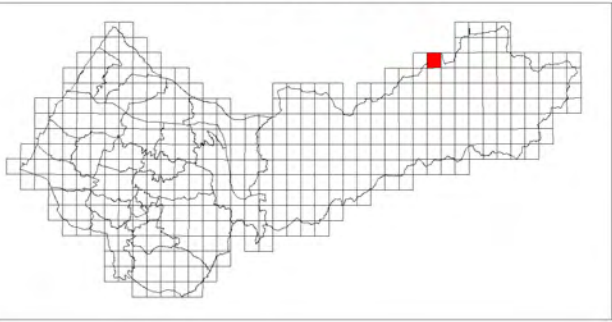


臺中市和平區
等高線間隔：10公尺
高程：自臺灣平均海面為零公尺起算
座標系統：1997台灣大地基準(TWD97)
主管機關：內政部
製圖機關：臺中市政府地政局
製圖時間：中華民國111年12月

圖幅接合表

96214047 火石山(四) 第21頁	96214048 火石山(一) 第22頁	96214049 霧山(四) 第23頁
96214057 火石山(三) 第44頁	96214058 火石山(二) 第45頁	96214059 霧山(三) 第46頁

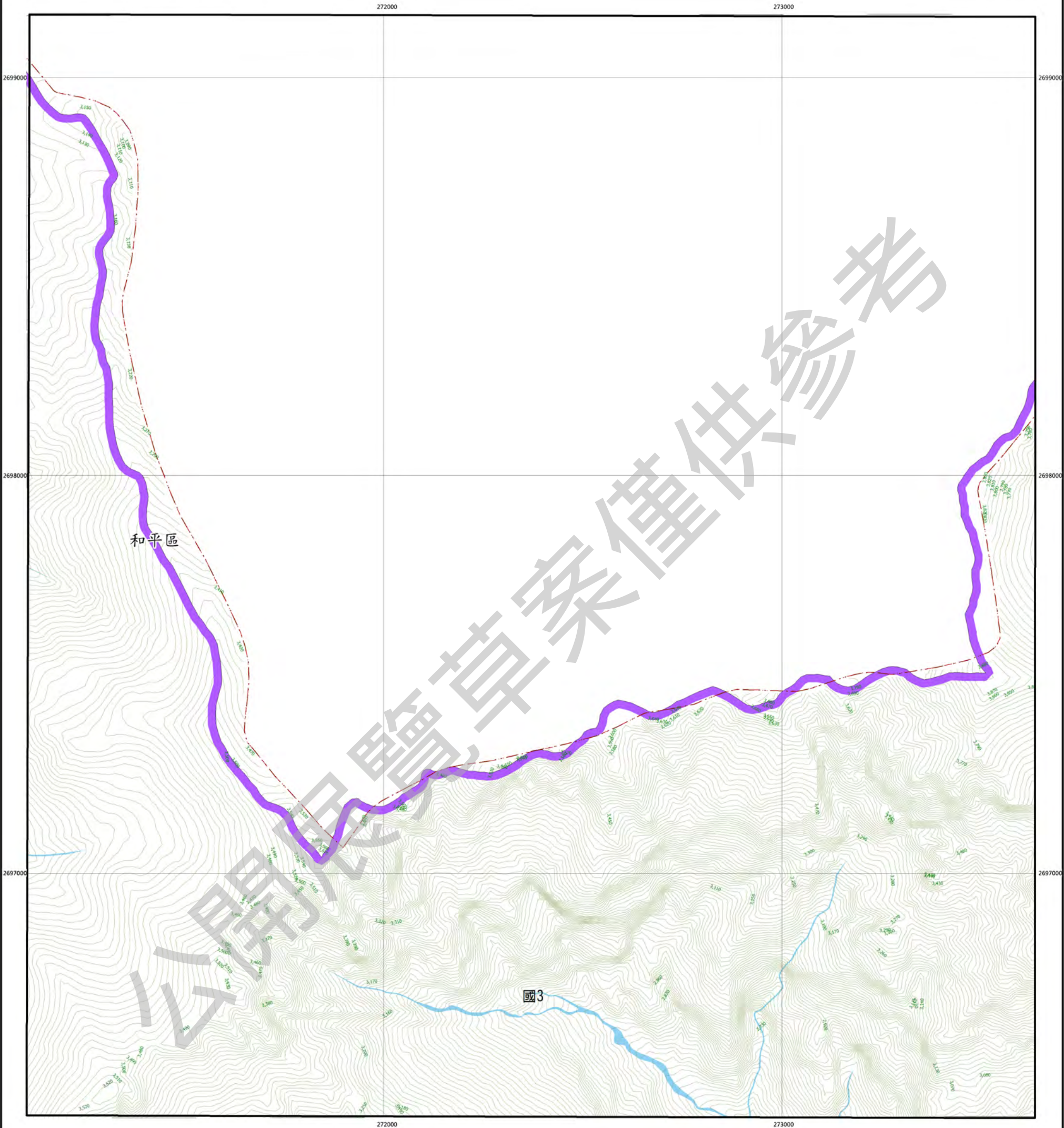
圖幅位置圖



雪山(四)


臺中市國土功能分區圖

96214049



圖例

國土保育地區		海洋資源地區		農業發展地區		城鄉發展地區	
國1	第一類	海1-1	第一類之一	農1	第一類	城1	第一類
國2	第二類	海1-2	第一類之二	農2	第二類	城2-1	第二類之一
國3	第三類	海2	第二類	農3	第三類	城2-2	第二類之二
國4	第四類	海3	第三類	農4	第四類	城2-3	第二類之三
				農4(原)	第四類(原)		
				農5	第五類		

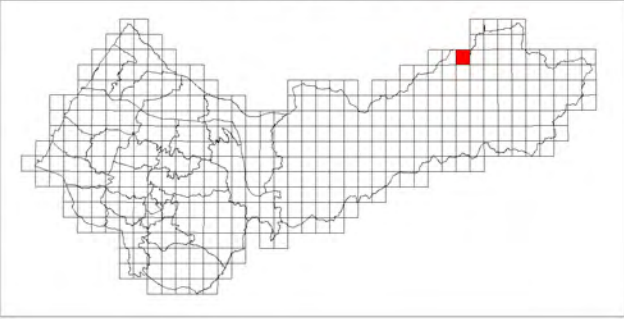


臺中市和平區
等高線間隔：10公尺
高程：自臺灣平均海面為零公尺起算
座標系統：1997台灣大地基準(TWD97)
主管機關：內政部
製圖機關：臺中市政府地政局
製圖時間：中華民國111年12月

圖幅接合表

		96214040 次高北山(二) 第11頁
96214048 火石山(一) 第22頁	96214049 雪山(四) 第23頁	96214050 雪山(一) 第24頁
96214058 火石山(二) 第45頁	96214059 雪山(三) 第46頁	96214060 雪山(二) 第47頁

圖幅位置圖



雪山(一)


臺中市國土功能分區圖

96214050



圖例

國土保育地區		海洋資源地區		農業發展地區		城鄉發展地區	
國1	第一類	海1-1	第一類之一	農1	第一類	城1	第一類
國2	第二類	海1-2	第一類之二	農2	第二類	城2-1	第二類之一
國3	第三類	海2	第二類	農3	第三類	城2-2	第二類之二
國4	第四類	海3	第三類	農4	第四類	城2-3	第二類之三
				農4(原)	第四類(原)		
				農5	第五類		

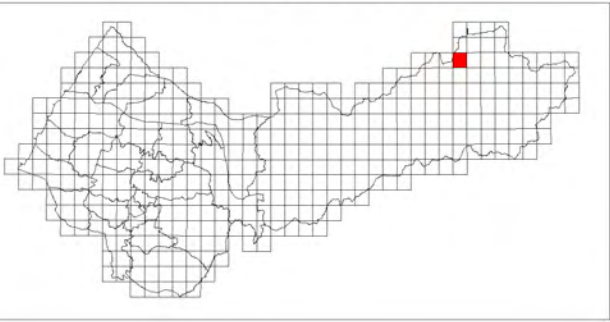


臺中市和平區
等高線間隔：10公尺
高程：自臺灣平均海平面為零公尺起算
座標系統：1997台灣大地基準(TWD97)
主管機關：內政部
製圖機關：臺中市政府地政局
製圖時間：中華民國111年12月

圖幅接合表

	96214040 次高北山(二) 第11頁	96211031 煙霧瀑布(三) 第12頁
96214049 雪山(四) 第23頁	96214050 雪山(一) 第24頁	96211041 次高東山(四) 第25頁
96214059 雪山(三) 第46頁	96214060 雪山(二) 第47頁	96211051 次高東山(三) 第48頁

圖幅位置圖



次高東山(四)

臺中市國土功能分區圖

96211041



圖例

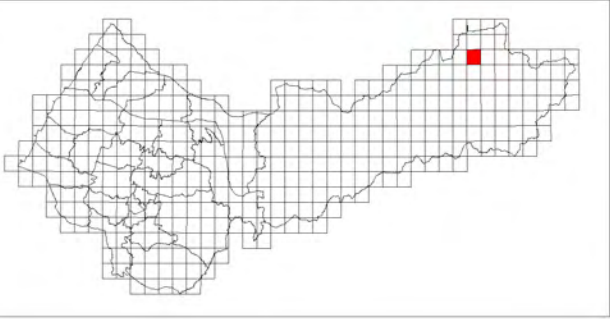
國土保育地區	海洋資源地區	農業發展地區	城鄉發展地區
國1 第一類	海1-1 第一類之一	農1 第一類	城1 第一類
國2 第二類	海1-2 第一類之二	農2 第二類	城2-1 第二類之一
國3 第三類	海2 第二類	農3 第三類	城2-2 第二類之二
國4 第四類	海3 第三類	農4 第四類	城2-3 第二類之三
		農4(原) 第四類(原)	
		農5 第五類	



圖幅接合表

96214040 次高北山(二) 第11頁	96211031 煙囪瀑布(三) 第12頁	96211032 煙囪瀑布(二) 第13頁
96214050 霧山(一) 第24頁	96211041 次高東山(四) 第25頁	96211042 次高東山(一) 第26頁
96214060 霧山(二) 第47頁	96211051 次高東山(三) 第48頁	96211052 次高東山(二) 第49頁

圖幅位置圖



次高東山(一)

臺中市國土功能分區圖

96211042



圖例

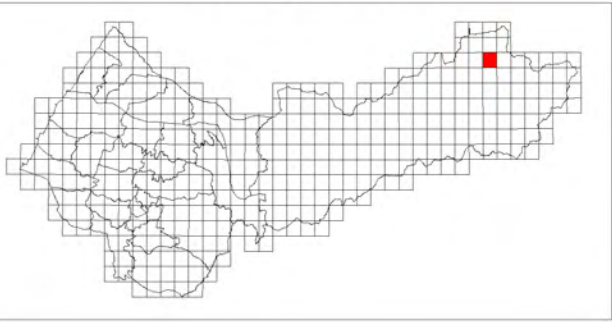
國土保育地區	海洋資源地區	農業發展地區	城鄉發展地區
國1 第一類	海1-1 第一類之一	農1 第一類	城1 第一類
國2 第二類	海1-2 第一類之二	農2 第二類	城2-1 第二類之一
國3 第三類	海2 第二類	農3 第三類	城2-2 第二類之二
國4 第四類	海3 第三類	農4 第四類	城2-3 第二類之三
		農4(原) 第四類(原)	
		農5 第五類	



圖幅接合表

96211031 燈籠潭布(三) 第12頁	96211032 燈籠潭布(二) 第13頁	96211033 羅葉尾山(三) 第14頁
96211041 次高東山(四) 第25頁	96211042 次高東山(一) 第26頁	96211043 恩潭(四) 第27頁
96211051 次高東山(三) 第48頁	96211052 次高東山(二) 第49頁	96211053 恩潭(三) 第50頁

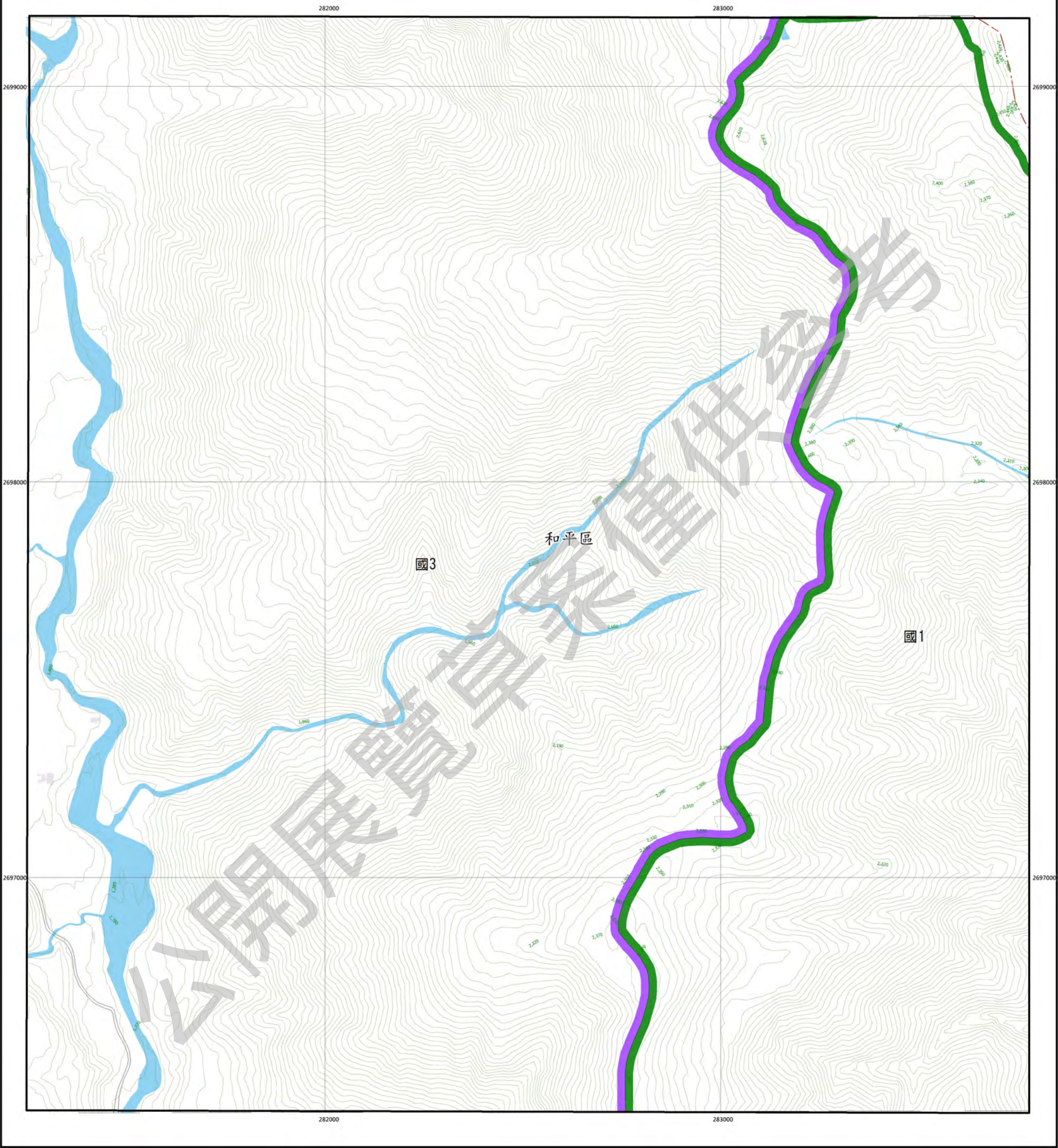
圖幅位置圖



思源(四)


臺中市國土功能分區圖

96211043



圖例

國土保育地區		海洋資源地區		農業發展地區		城鄉發展地區	
國1	第一類	海1-1	第一類之一	農1	第一類	城1	第一類
國2	第二類	海1-2	第一類之二	農2	第二類	城2-1	第二類之一
國3	第三類	海2	第二類	農3	第三類	城2-2	第二類之二
國4	第四類	海3	第三類	農4	第四類	城2-3	第二類之三
				農4(原)	第四類(原)		
				農5	第五類		

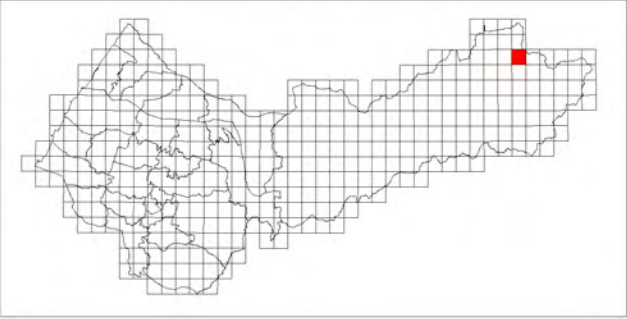


臺中市和平區
等高線間隔：10公尺
高程：自臺灣平均海面為零公尺起算
座標系統：1997台灣大地基準(TWD97)
主管機關：內政部
製圖機關：臺中市政府地政局
製圖時間：中華民國111年12月

圖幅接合表

96211032 煙筒潭市(二) 第13頁	96211033 瑞葉尾山(三) 第14頁	
96211042 次高東山(一) 第26頁	96211043 思源(四) 第27頁	96211044 思源(一) 第28頁
96211052 次高東山(二) 第49頁	96211053 思源(三) 第50頁	96211054 思源(二) 第51頁

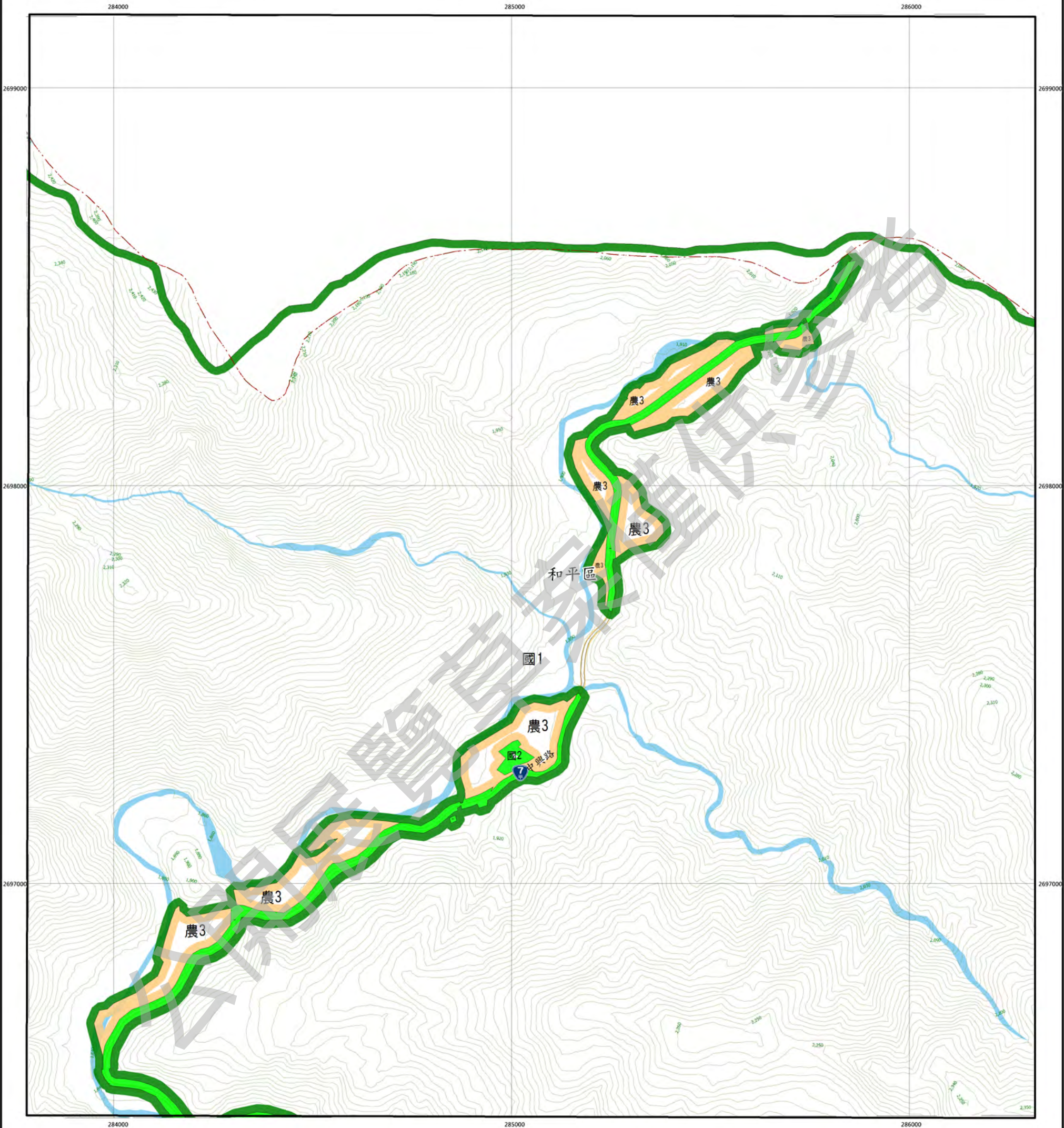
圖幅位置圖



思源(一)


臺中市國土功能分區圖

96211044



圖例

國土保育地區	海洋資源地區	農業發展地區	城鄉發展地區
國1 第一類	海1-1 第一類之一	農1 第一類	城1 第一類
國2 第二類	海1-2 第一類之二	農2 第二類	城2-1 第二類之一
國3 第三類	海2 第二類	農3 第三類	城2-2 第二類之二
國4 第四類	海3 第三類	農4 第四類	城2-3 第二類之三
		農4(原) 第四類(原)	
		農5 第五類	

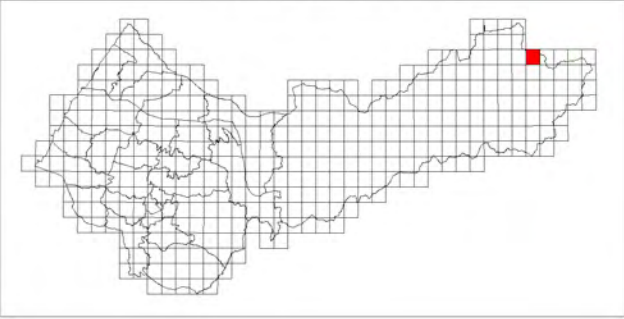


臺中市和平區
等高線間隔：10公尺
高程：自臺灣平均海平面為零公尺起算
座標系統：1997台灣大地基準(TWD97)
主管機關：內政部
製圖機關：臺中市政府地政局
製圖時間：中華民國111年12月

圖幅接合表

96211033 瑞葉尾山(三) 第14頁		
96211043 思源(四) 第27頁	96211044 思源(一) 第28頁	96211045 多加屯山(四) 第29頁
96211053 思源(三) 第50頁	96211054 思源(二) 第51頁	96211055 多加屯山(三) 第52頁

圖幅位置圖



多加屯山(四)


臺中市國土功能分區圖

96211045



圖例

國土保育地區		海洋資源地區		農業發展地區		城鄉發展地區	
國1	第一類	海1-1	第一類之一	農1	第一類	城1	第一類
國2	第二類	海1-2	第一類之二	農2	第二類	城2-1	第二類之一
國3	第三類	海2	第二類	農3	第三類	城2-2	第二類之二
國4	第四類	海3	第三類	農4	第四類	城2-3	第二類之三
				農4(原)	第四類(原)		
				農5	第五類		

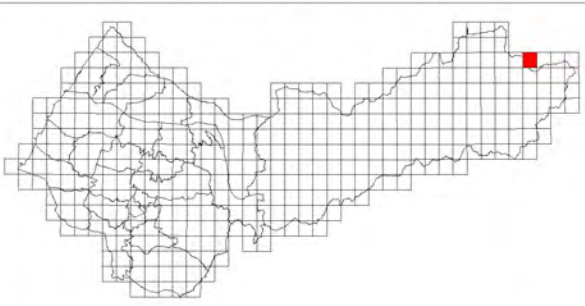


臺中市和平區
等高線間隔：10公尺
高程：自臺灣平均海平面為零公尺起算
座標系統：1997台灣大地基準(TWD97)
主管機關：內政部
製圖機關：臺中市政府地政局
製圖時間：中華民國111年12月

圖幅接合表

96211044 思源(一) 第28頁	96211045 多加屯山(四) 第29頁	96211046 多加屯山(一) 第30頁
96211054 思源(二) 第51頁	96211055 多加屯山(三) 第52頁	96211056 多加屯山(二) 第53頁

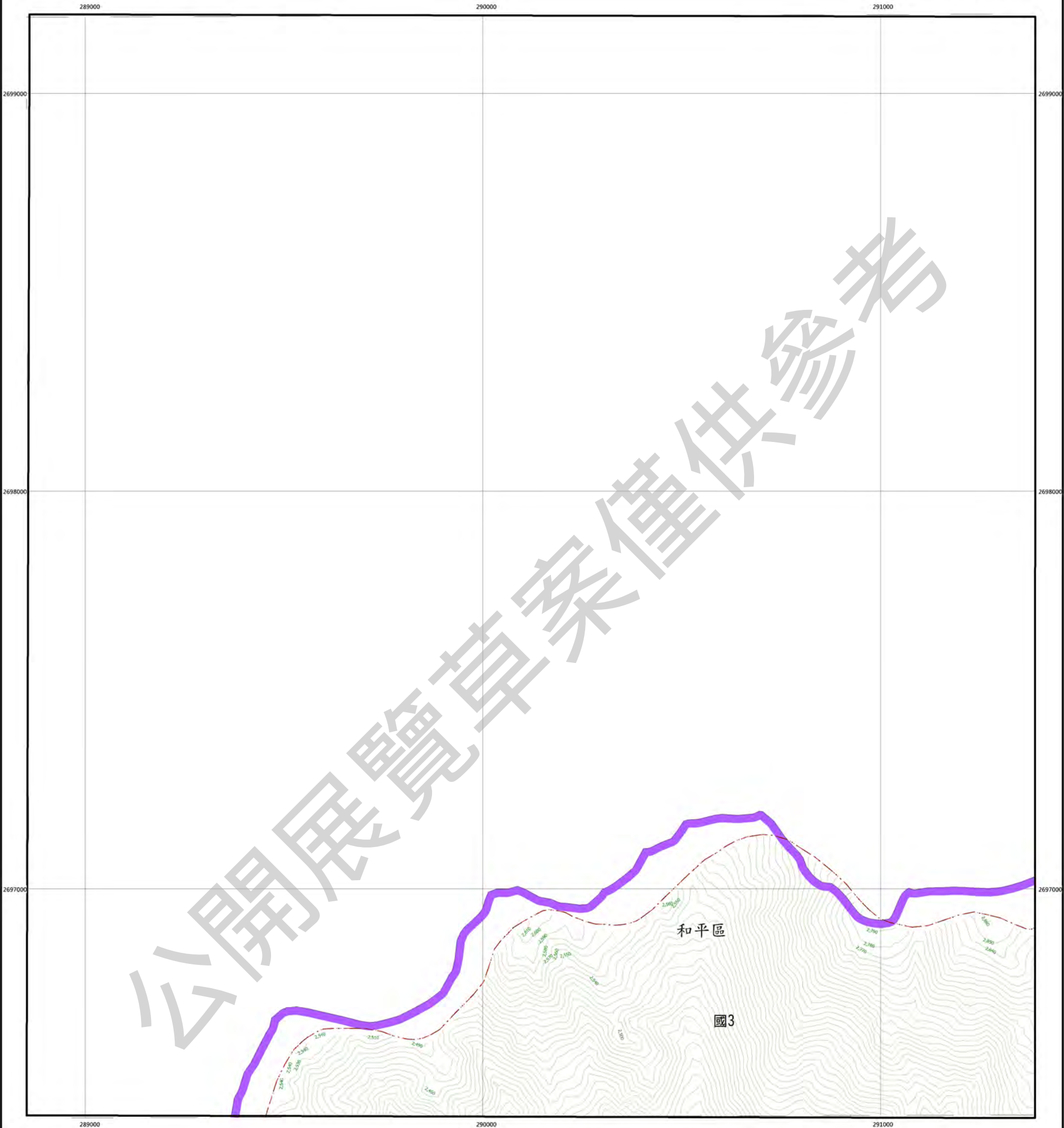
圖幅位置圖



多加屯山(一)


臺中市國土功能分區圖

96211046



圖例

國土保育地區		海洋資源地區		農業發展地區		城鄉發展地區	
國1	第一類	海1-1	第一類之一	農1	第一類	城1	第一類
國2	第二類	海1-2	第一類之二	農2	第二類	城2-1	第二類之一
國3	第三類	海2	第二類	農3	第三類	城2-2	第二類之二
國4	第四類	海3	第三類	農4	第四類	城2-3	第二類之三
				農4(原)	第四類(原)		
				農5	第五類		

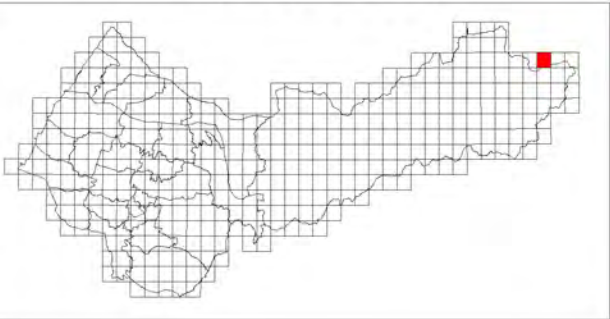


臺中市和平區
等高線間隔：10公尺
高程：自臺灣平均海平面為零公尺起算
座標系統：1997台灣大地基準(TWD97)
主管機關：內政部
製圖機關：臺中市政府地政局
製圖時間：中華民國111年12月

圖幅接合表

96211045 多加屯山(四) 第29頁	96211046 多加屯山(一) 第30頁	96211047 南湖大山(四) 第31頁
96211055 多加屯山(三) 第52頁	96211056 多加屯山(二) 第53頁	96211057 南湖大山(三) 第54頁

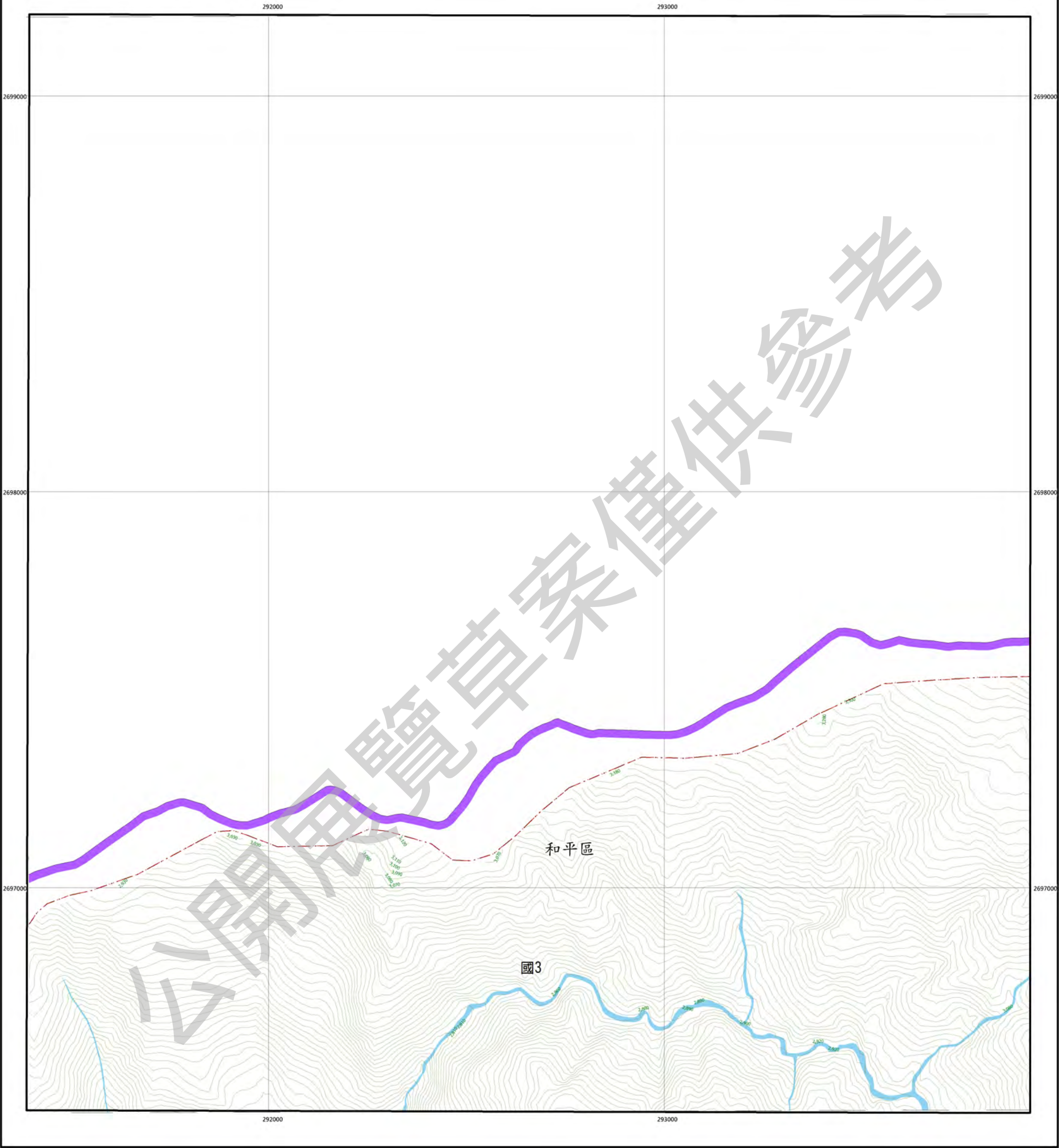
圖幅位置圖



南湖大山(四)

臺中市國土功能分區圖

96211047



圖例

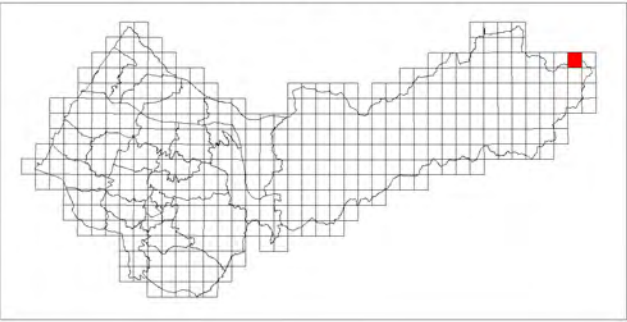
國土保育地區		海洋資源地區		農業發展地區		城鄉發展地區	
國1	第一類	海1-1	第一類之一	農1	第一類	城1	第一類
國2	第二類	海1-2	第一類之二	農2	第二類	城2-1	第二類之一
國3	第三類	海2	第二類	農3	第三類	城2-2	第二類之二
國4	第四類	海3	第三類	農4	第四類	城2-3	第二類之三
				農4(原)	第四類(原)		
				農5	第五類		



圖幅接合表

96211046 多加屯山(一) 第30頁	96211047 南湖大山(四) 第31頁	96211048 南湖大山(一) 第32頁
96211056 多加屯山(二) 第53頁	96211057 南湖大山(三) 第54頁	96211058 南湖大山(二) 第55頁


圖幅位置圖



南湖大山(一)

臺中市國土功能分區圖

96211048



圖例

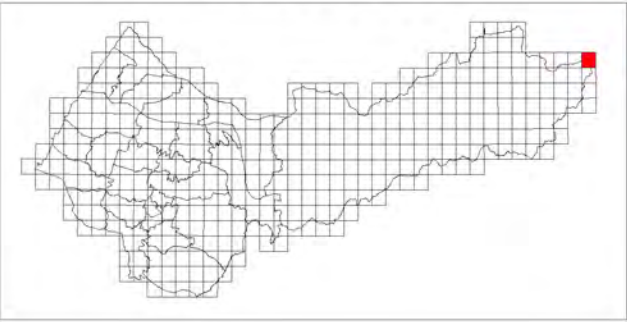
國土保育地區		海洋資源地區		農業發展地區		城鄉發展地區	
國1	第一類	海1-1	第一類之一	農1	第一類	城1	第一類
國2	第二類	海1-2	第一類之二	農2	第二類	城2-1	第二類之一
國3	第三類	海2	第二類	農3	第三類	城2-2	第二類之二
國4	第四類	海3	第三類	農4	第四類	城2-3	第二類之三
				農4(原)	第四類(原)		
				農5	第五類		



圖幅接合表

96211047 南湖大山(四) 第31頁	96211048 南湖大山(一) 第32頁
96211057 南湖大山(三) 第54頁	96211058 南湖大山(二) 第55頁


圖幅位置圖



南莊(一)


臺中市國土功能分區圖

95214052



圖例

國土保育地區		海洋資源地區		農業發展地區		城鄉發展地區	
圖1	第一類	圖1-1	第一類之一	圖1	第一類	圖1	第一類
圖2	第二類	圖1-2	第一類之二	圖2	第二類	圖2-1	第二類之一
圖3	第三類	圖2	第二類	圖3	第三類	圖2-2	第二類之二
圖4	第四類	圖3	第三類	圖4	第四類	圖2-3	第二類之三
				圖4(原)	第四類(原)		
				圖5	第五類		

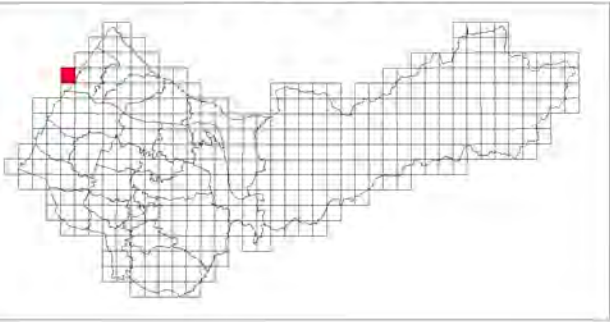


臺中市大安區
等高線間隔：10公尺
高程：自臺灣平均海平面為零公尺起算
座標系統：1997台灣大地基準(TWD97)
主管機關：內政部
製圖機關：臺中市政府地政局
製圖時間：中華民國111年12月

圖幅接合表

	95214043 大安區(西部) 第15頁
95214052 南莊(一) 第33頁	95214053 南莊 第34頁
95214062 大甲區 第56頁	95214063 南靖 第57頁

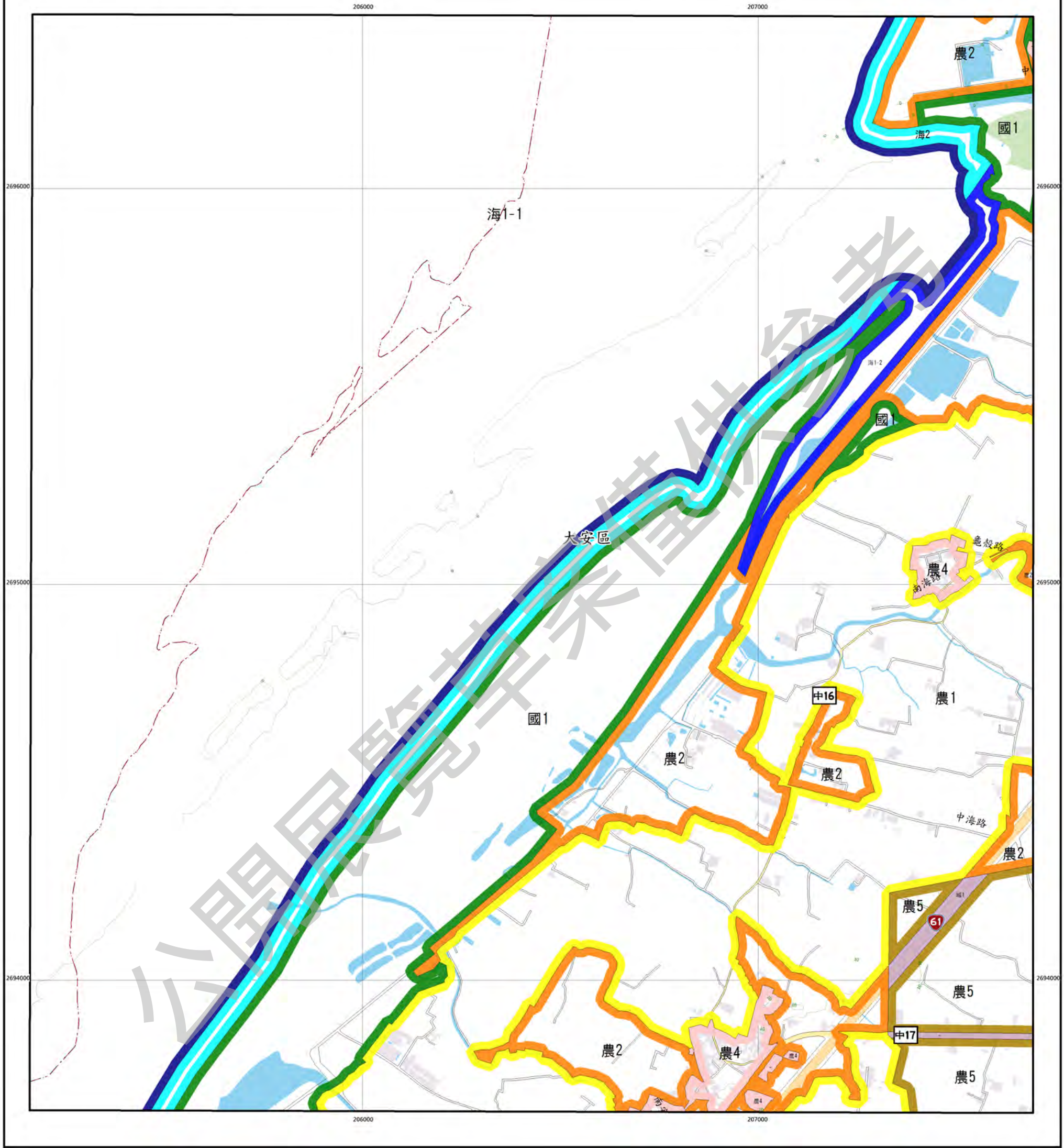
圖幅位置圖



南莊


臺中市國土功能分區圖

95214053



圖例

國土保育地區	海洋資源地區	農業發展地區	城鄉發展地區
國1 第一類	海1-1 第一類之一	農1 第一類	城1 第一類
國2 第二類	海1-2 第一類之二	農2 第二類	城2-1 第二類之一
國3 第三類	海2 第二類	農3 第三類	城2-2 第二類之二
國4 第四類	海3 第三類	農4 第四類	城2-3 第二類之三
		農4(原) 第四類(原)	
		農5 第五類	

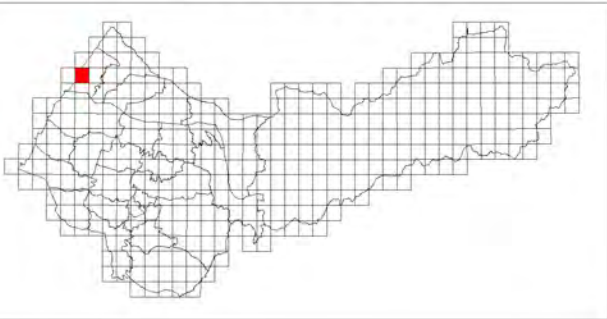


臺中市大安區
等高線間隔：10公尺
高程：自臺灣平均海平面為零公尺起算
座標系統：1997台灣大地基準(TWD97)
主管機關：內政部
製圖機關：臺中市政府地政局
製圖時間：中華民國111年12月

圖幅接合表

95214043 大安港(西部) 第15頁	95214044 大安港 第16頁
95214052 南莊(一) 第33頁	95214053 南莊 第34頁
95214062 大甲溪口 第56頁	95214063 南埔 第57頁

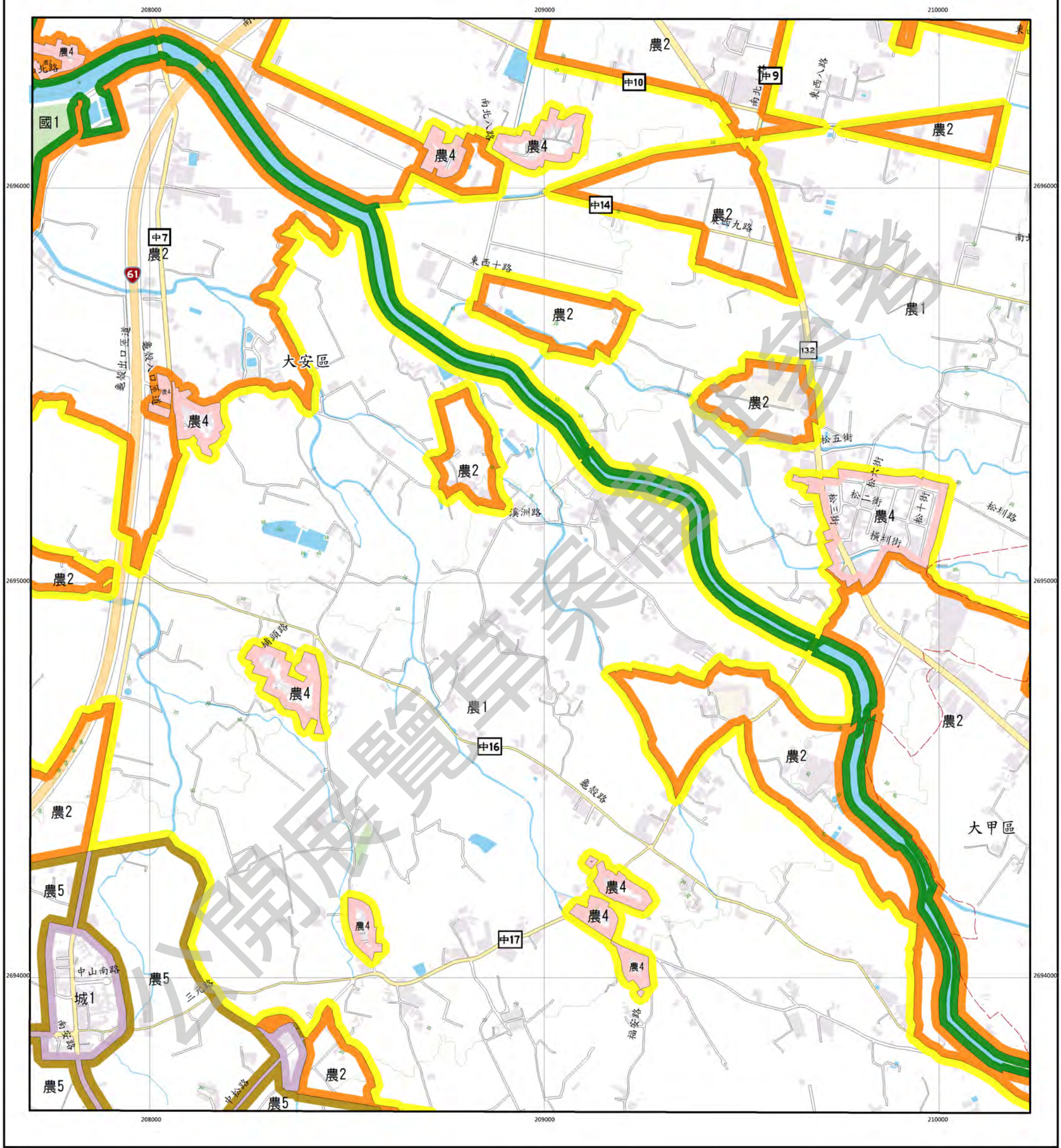
圖幅位置圖



松仔腳


臺中市國土功能分區圖

95214054



圖例

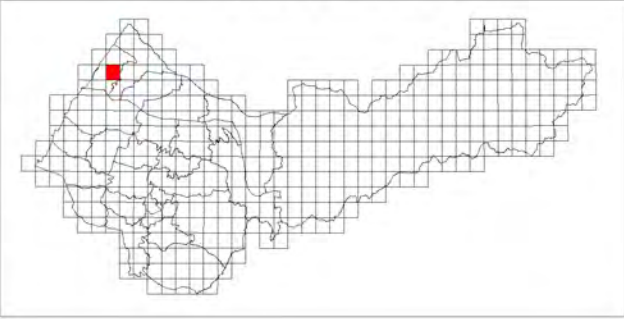
國土保育地區	海洋資源地區	農業發展地區	城鄉發展地區
國1 第一類	海1-1 第一類之一	農1 第一類	城1 第一類
國2 第二類	海1-2 第一類之二	農2 第二類	城2-1 第二類之一
國3 第三類	海2 第二類	農3 第三類	城2-2 第二類之二
國4 第四類	海3 第三類	農4 第四類	城2-3 第二類之三
		農4(原) 第四類(原)	
		農5 第五類	



圖幅接合表

95214043 大安港(西部) 第15頁	95214044 大安港 第16頁	95214045 頂大安 第17頁
95214053 南莊 第34頁	95214054 松仔腳 第35頁	95214055 社尾 第36頁
95214063 南埔 第57頁	95214064 頂莊 第58頁	95214065 大甲 第59頁

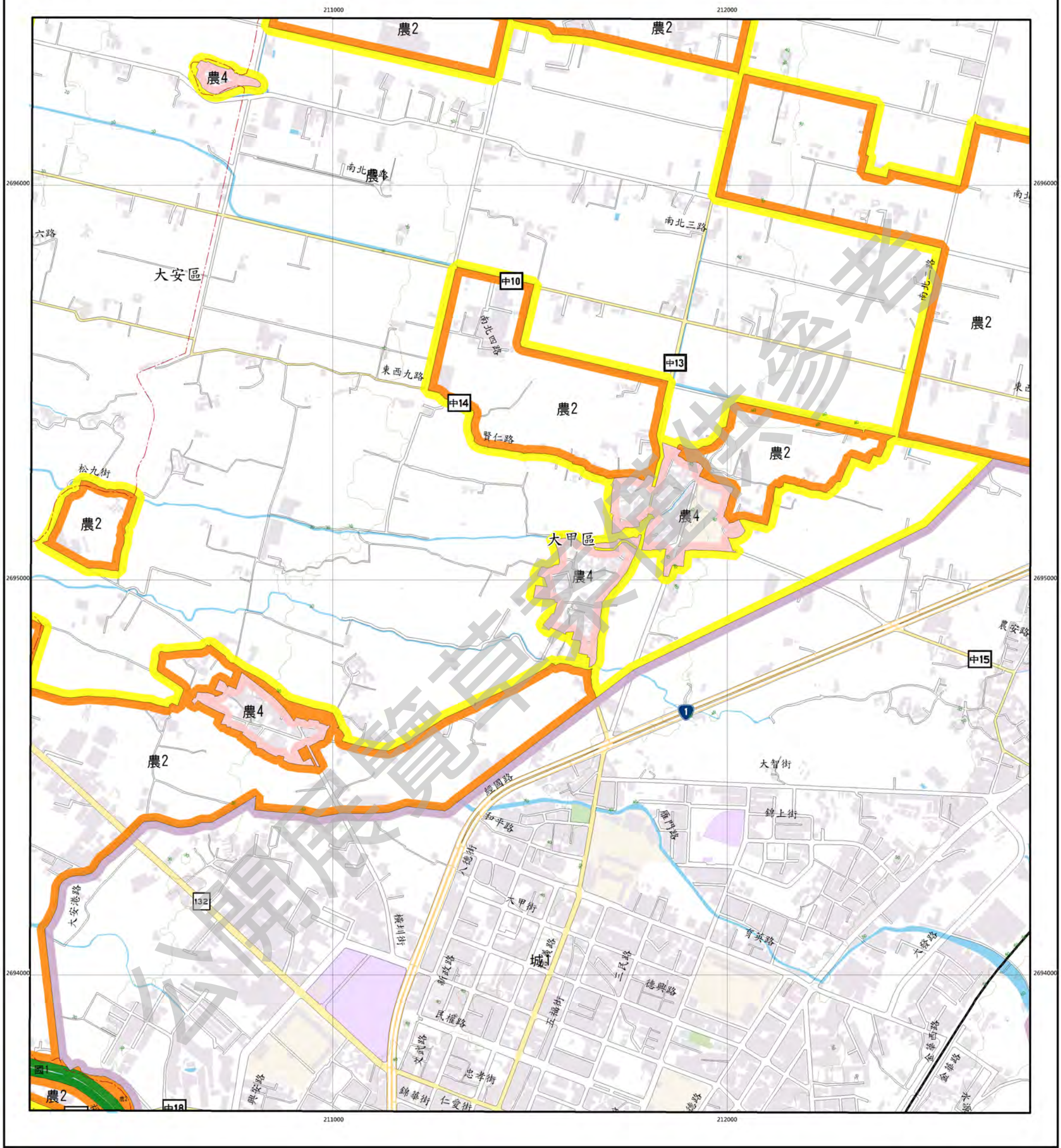
圖幅位置圖



社尾


臺中市國土功能分區圖

95214055



圖例

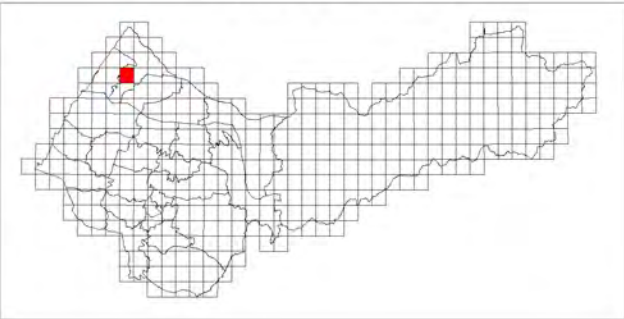
國土保育地區		海洋資源地區		農業發展地區		城鄉發展地區	
圖1	第一類	圖1-1	第一類之一	圖1	第一類	圖1	第一類
圖2	第二類	圖1-2	第一類之二	圖2	第二類	圖2-1	第二類之一
圖3	第三類	圖2	第二類	圖3	第三類	圖2-2	第二類之二
圖4	第四類	圖3	第三類	圖4	第四類	圖2-3	第二類之三
				圖4(原)	第四類(原)		
				圖5	第五類		



圖幅接合表

95214044 大安港 第16頁	95214045 頂大安 第17頁	95214046 日南 第18頁
95214054 松仔腳 第35頁	95214055 社尾 第36頁	95214056 鎮崙山 第37頁
95214064 頂莊 第58頁	95214065 大甲 第59頁	95214066 外埔 第60頁

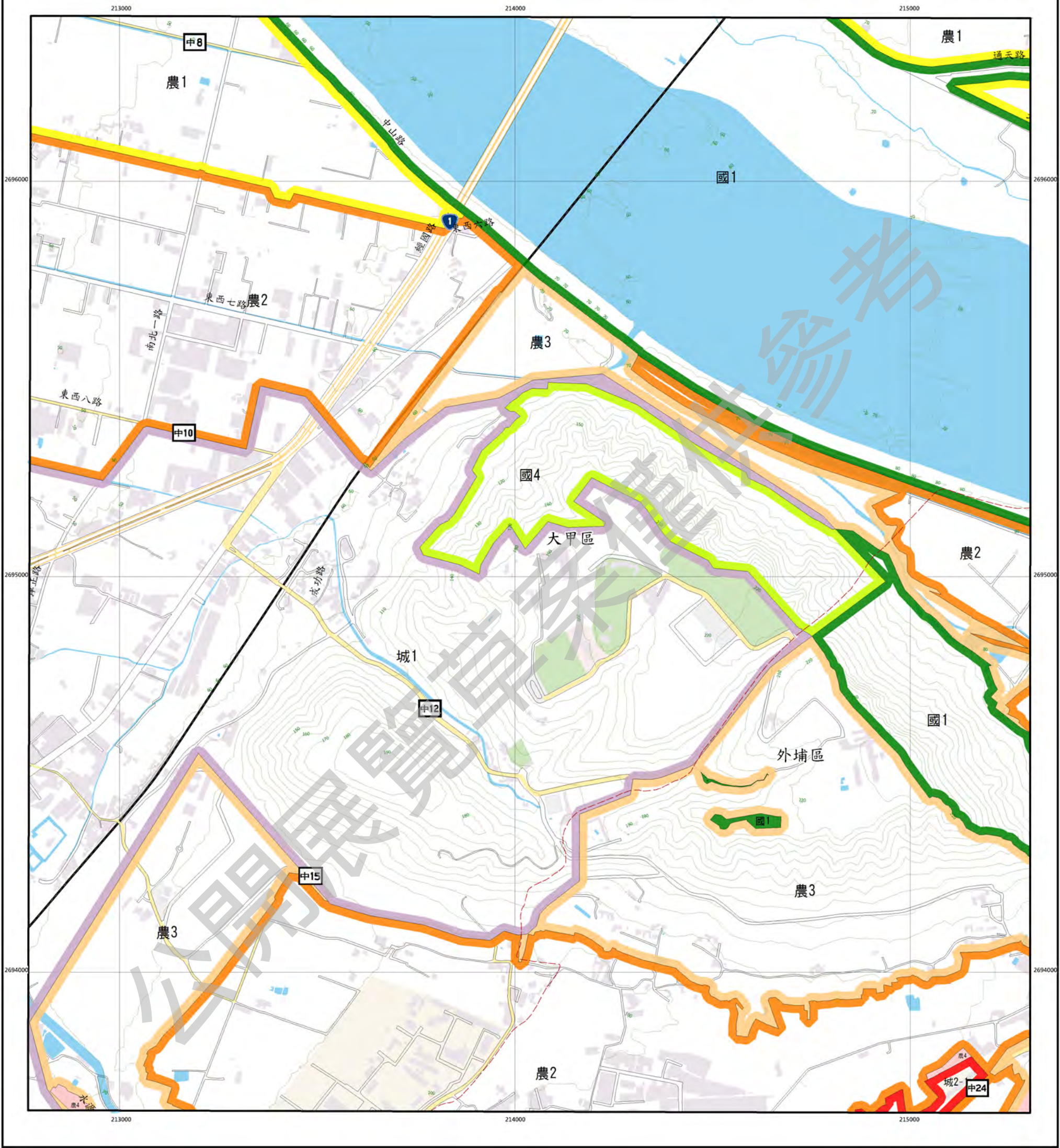
圖幅位置圖



鐵砧山

臺中市國土功能分區圖

95214056



圖例

國土保育地區	海洋資源地區	農業發展地區	城鄉發展地區
國1 第一類	海1-1 第一類之一	農1 第一類	城1 第一類
國2 第二類	海1-2 第一類之二	農2 第二類	城2-1 第二類之一
國3 第三類	海2 第二類	農3 第三類	城2-2 第二類之二
國4 第四類	海3 第三類	農4 第四類	城2-3 第二類之三
		農4(原) 第四類(原)	
		農5 第五類	

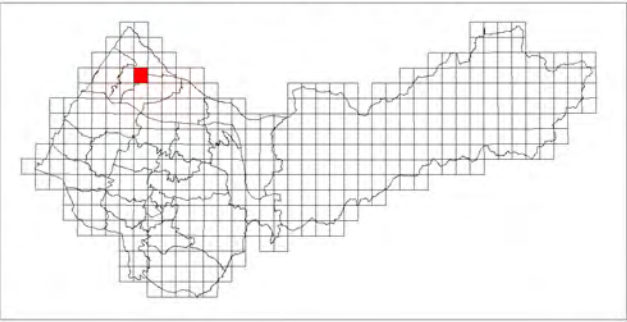


臺中市大甲區外埔區
等高線間隔：10公尺
高程：自臺灣平均海平面為零公尺起算
座標系統：1997台灣大地基準(TWD97)
主管機關：內政部
製圖機關：臺中市政府地政局
製圖時間：中華民國111年12月

圖幅接合表

95214045 頂大安 第17頁	95214046 日南 第18頁	95214047 山柑 第19頁
95214055 社尾 第36頁	95214056 鐵砧山 第37頁	95214057 新厝子 第38頁
95214065 大甲 第59頁	95214066 外埔 第60頁	95214067 馬場埔 第61頁

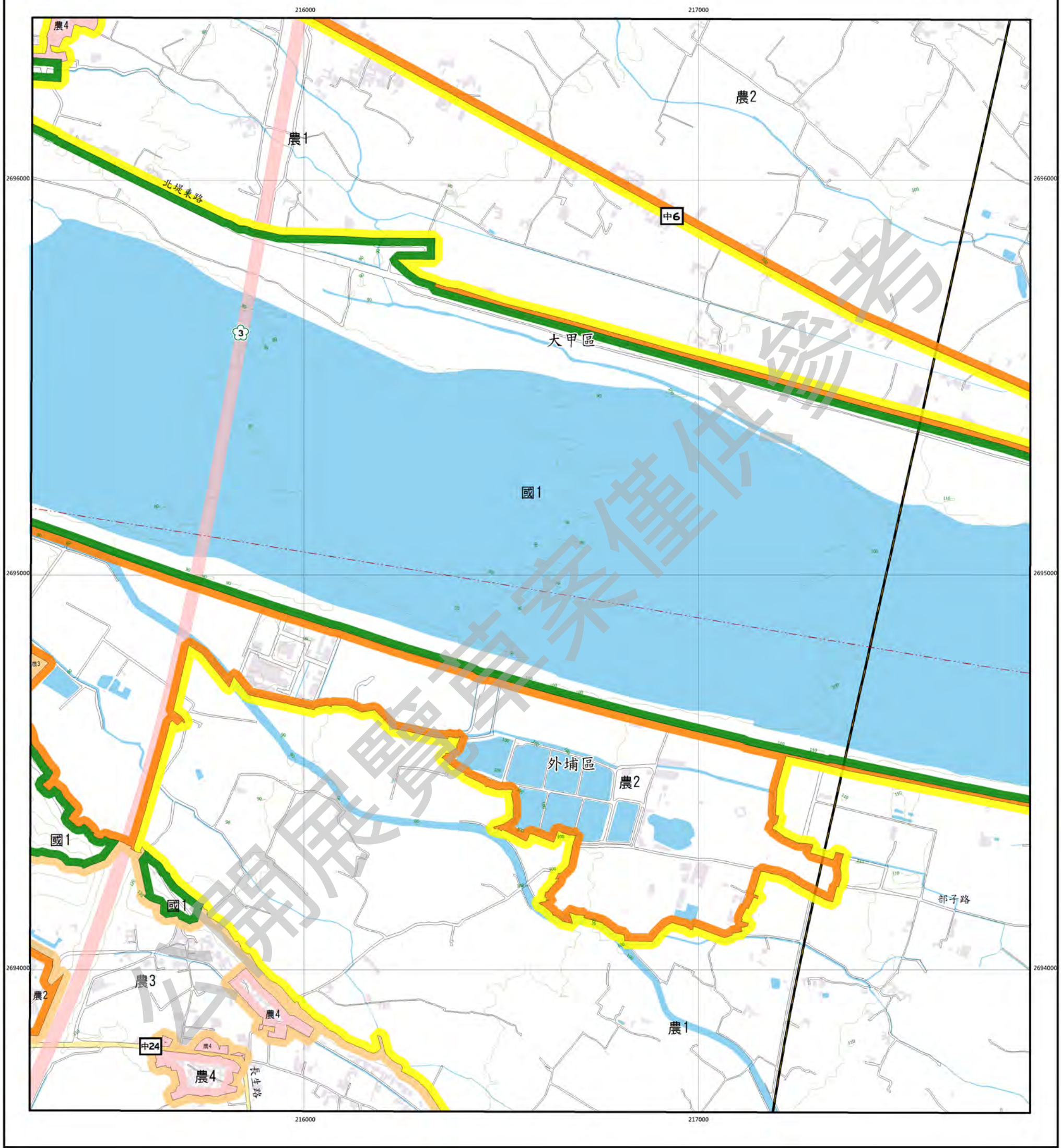
圖幅位置圖



新厝子


臺中市國土功能分區圖

95214057



圖例

國土保育地區		海洋資源地區		農業發展地區		城鄉發展地區	
國1	第一類	海1-1	第一類之一	農1	第一類	城1	第一類
國2	第二類	海1-2	第一類之二	農2	第二類	城2-1	第二類之一
國3	第三類	海2	第二類	農3	第三類	城2-2	第二類之二
國4	第四類	海3	第三類	農4	第四類	城2-3	第二類之三
				農4(原)	第四類(原)		
				農5	第五類		

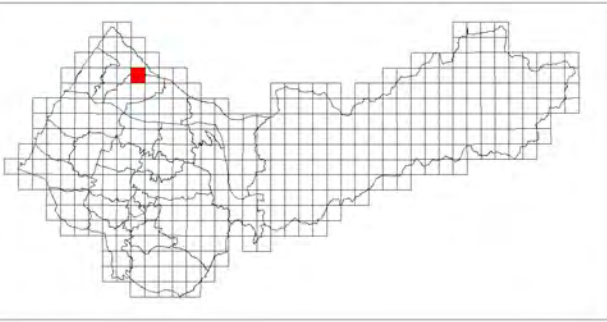


臺中市大甲區外埔區
等高線間隔：10公尺
高程：自臺灣平均海面為零公尺起算
座標系統：1997台灣大地基準(TWD97)
主管機關：內政部
製圖機關：臺中市政府地政局
製圖時間：中華民國111年12月

圖幅接合表

95214046 日南 第18頁	95214047 山柑 第19頁	95214048 南勢林 第20頁
95214056 捫站山 第37頁	95214057 新厝子 第38頁	95214058 六股 第39頁
95214066 外埔 第60頁	95214067 馬場埔 第61頁	95214068 土城 第62頁

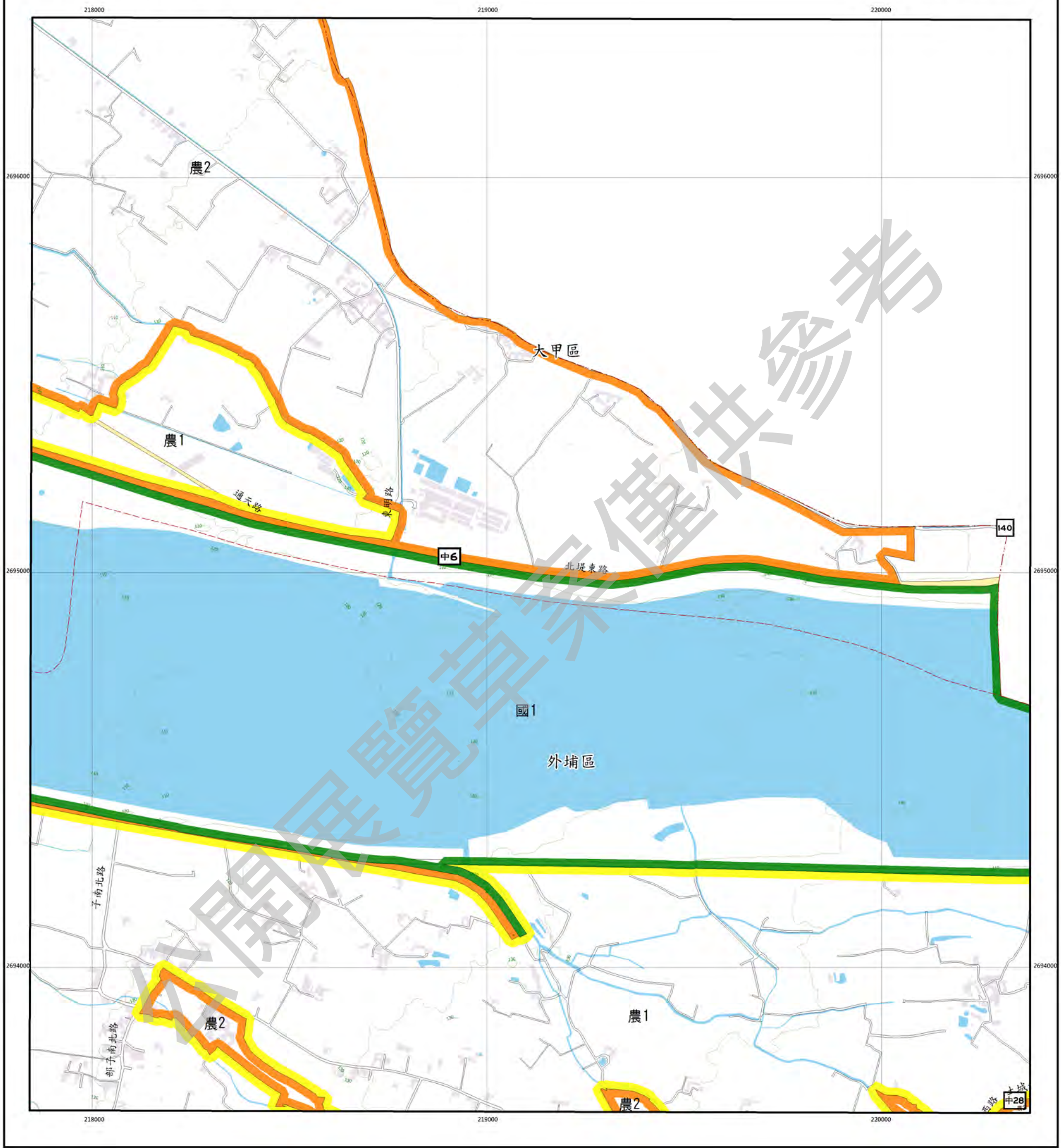
圖幅位置圖



六股


臺中市國土功能分區圖

95214058



圖例

國土保育地區		海洋資源地區		農業發展地區		城鄉發展地區	
國1	第一類	海1-1	第一類之一	農1	第一類	城1	第一類
國2	第二類	海1-2	第一類之二	農2	第二類	城2-1	第二類之一
國3	第三類	海2	第二類	農3	第三類	城2-2	第二類之二
國4	第四類	海3	第三類	農4	第四類	城2-3	第二類之三
				農4(原)	第四類(原)		
				農5	第五類		

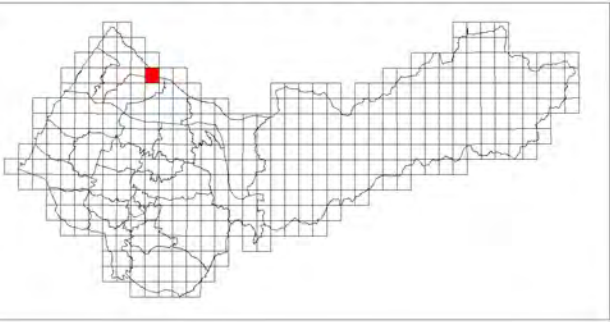


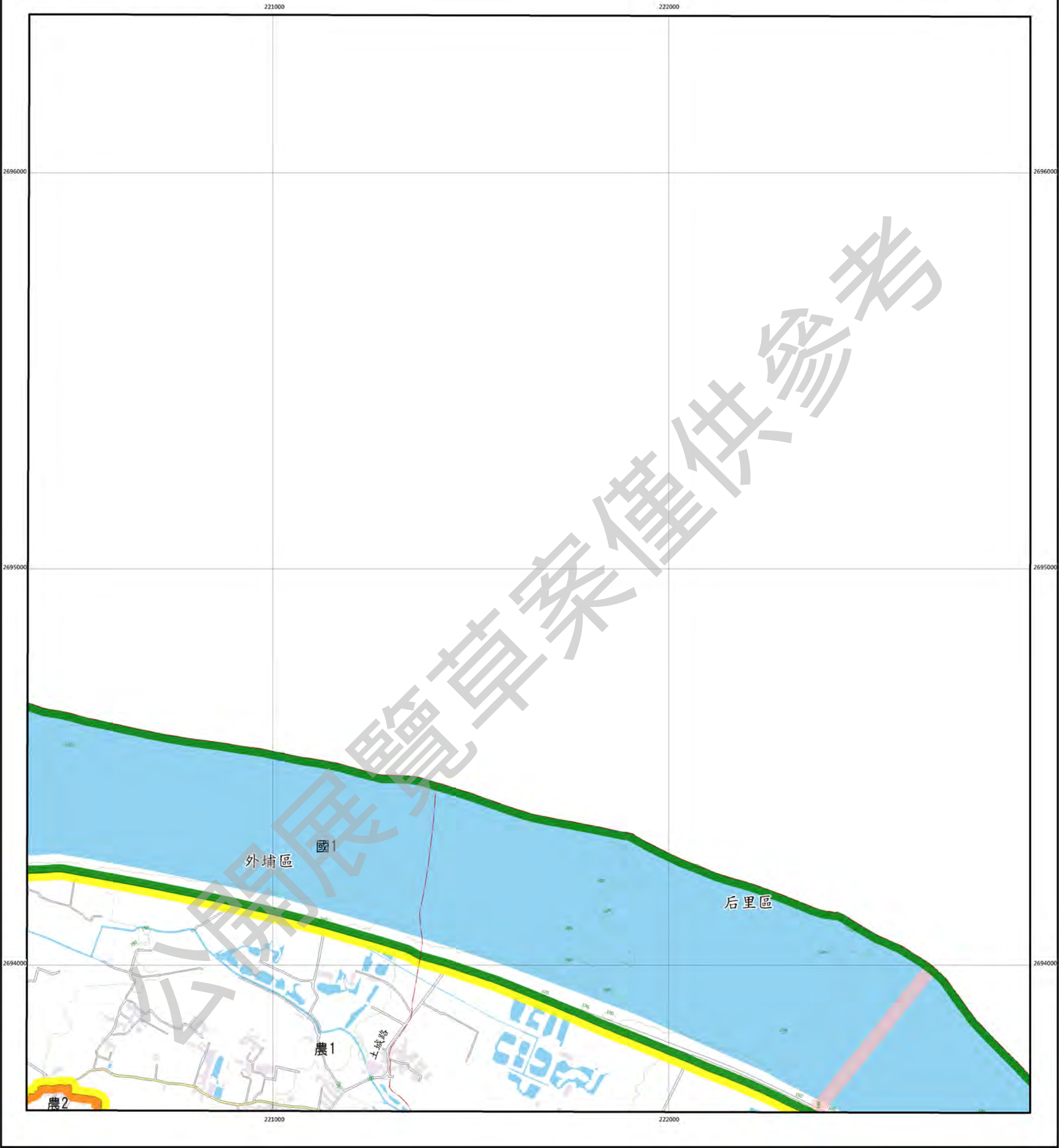
臺中市大甲區外埔區
等高線間隔：10公尺
高程：自臺灣平均海面為零公尺起算
座標系統：1997台灣大地基準(TWD97)
主管機關：內政部
製圖機關：臺中市政府地政局
製圖時間：中華民國111年12月

圖幅接合表

95214047 山柑 第19頁	95214048 南勢林 第20頁	
95214057 新厝子 第38頁	95214058 六股 第39頁	95214059 上銀 第40頁
95214067 馬鳴埔 第61頁	95214068 土城 第62頁	95214069 五旗部 第63頁


圖幅位置圖





圖例

國土保育地區		海洋資源地區		農業發展地區		城鄉發展地區	
圖1	第一類	圖1-1	第一類之一	農1	第一類	圖1	第一類
圖2	第二類	圖1-2	第一類之二	農2	第二類	圖2-1	第二類之一
圖3	第三類	圖2	第二類	農3	第三類	圖2-2	第二類之二
圖4	第四類	圖3	第三類	農4	第四類	圖2-3	第二類之三
				農4(原)	第四類(原)		
				農5	第五類		

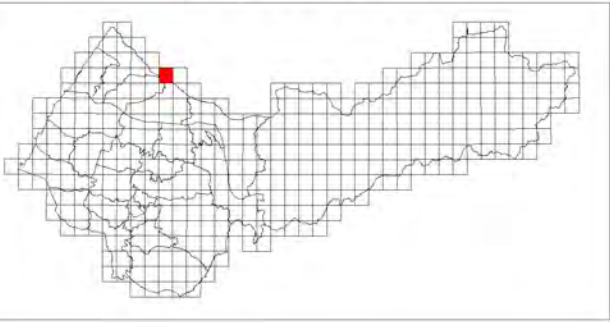


臺中市后里區外埔區
等高線間隔：10公尺
高程：自臺灣平均海平面為零公尺起算
座標系統：1997台灣大地基準(TWD97)
主管機關：內政部
製圖機關：臺中市政府地政局
製圖時間：中華民國111年12月

圖幅接合表

95214048 南勢林 第20頁		
95214058 六股 第39頁	95214059 上館 第40頁	95214060 臺王爺下 第41頁
95214068 土城 第62頁	95214069 五玖部 第63頁	95214070 泰安 第64頁


圖幅位置圖



聖王崎下

臺中市國土功能分區圖

95214060



圖例

國土保育地區		海洋資源地區		農業發展地區		城鄉發展地區	
圖1 第一類	圖1-1 第一類之一	圖1 第一類	圖1 第一類	圖1 第一類	圖1 第一類	圖1 第一類	圖1 第一類
圖2 第二類	圖2-1 第二類之一	圖2 第二類	圖2 第二類	圖2 第二類	圖2-1 第二類之一	圖2-1 第二類之一	圖2-1 第二類之一
圖3 第三類	圖3 第三類	圖3 第三類	圖3 第三類	圖3 第三類	圖3 第三類	圖3 第三類	圖3 第三類
圖4 第四類	圖4 第四類	圖4 第四類	圖4 第四類	圖4 第四類	圖4 第四類	圖4 第四類	圖4 第四類
圖5 第五類	圖5 第五類	圖5 第五類	圖5 第五類	圖5 第五類	圖5 第五類	圖5 第五類	圖5 第五類

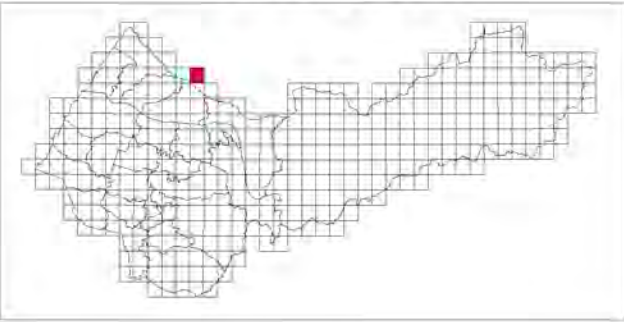


臺中市后里區
等高線間隔：10公尺
高程：自臺灣平均海平面為零公尺起算
座標系統：1997台灣大地基準(TWD97)
主管機關：內政部
製圖機關：臺中市政府地政局
製圖時間：中華民國111年12月

圖幅接合表

95214059 上標 第40頁	95214060 聖王崎下 第41頁	
95214069 五球鄉 第63頁	95214070 泰安 第64頁	95211061 上山下 第65頁


圖幅位置圖



西勢山(三)


臺中市國土功能分區圖

96214055



圖例

國土保育地區		海洋資源地區		農業發展地區		城鄉發展地區	
圖1	第一類	圖1-1	第一類之一	圖1	第一類	圖1	第一類
圖2	第二類	圖1-2	第一類之二	圖2	第二類	圖2-1	第二類之一
圖3	第三類	圖2	第二類	圖3	第三類	圖2-2	第二類之二
圖4	第四類	圖3	第三類	圖4	第四類	圖2-3	第二類之三
				圖4(原)	第四類(原)		
				圖5	第五類		

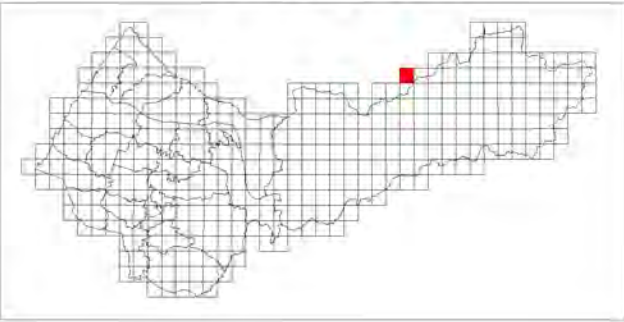


臺中市和平區
等高線間隔：10公尺
高程：自臺灣平均海平面為零公尺起算
座標系統：1997台灣大地基準(TWD97)
主管機關：內政部
製圖機關：臺中市政府地政局
製圖時間：中華民國111年12月

圖幅接合表

	96214055 西勢山(三) 第42頁	96214056 西勢山(二) 第43頁
96214064 中崙山(一) 第72頁	96214065 大崙山(四) 第73頁	96214066 大崙山(一) 第74頁

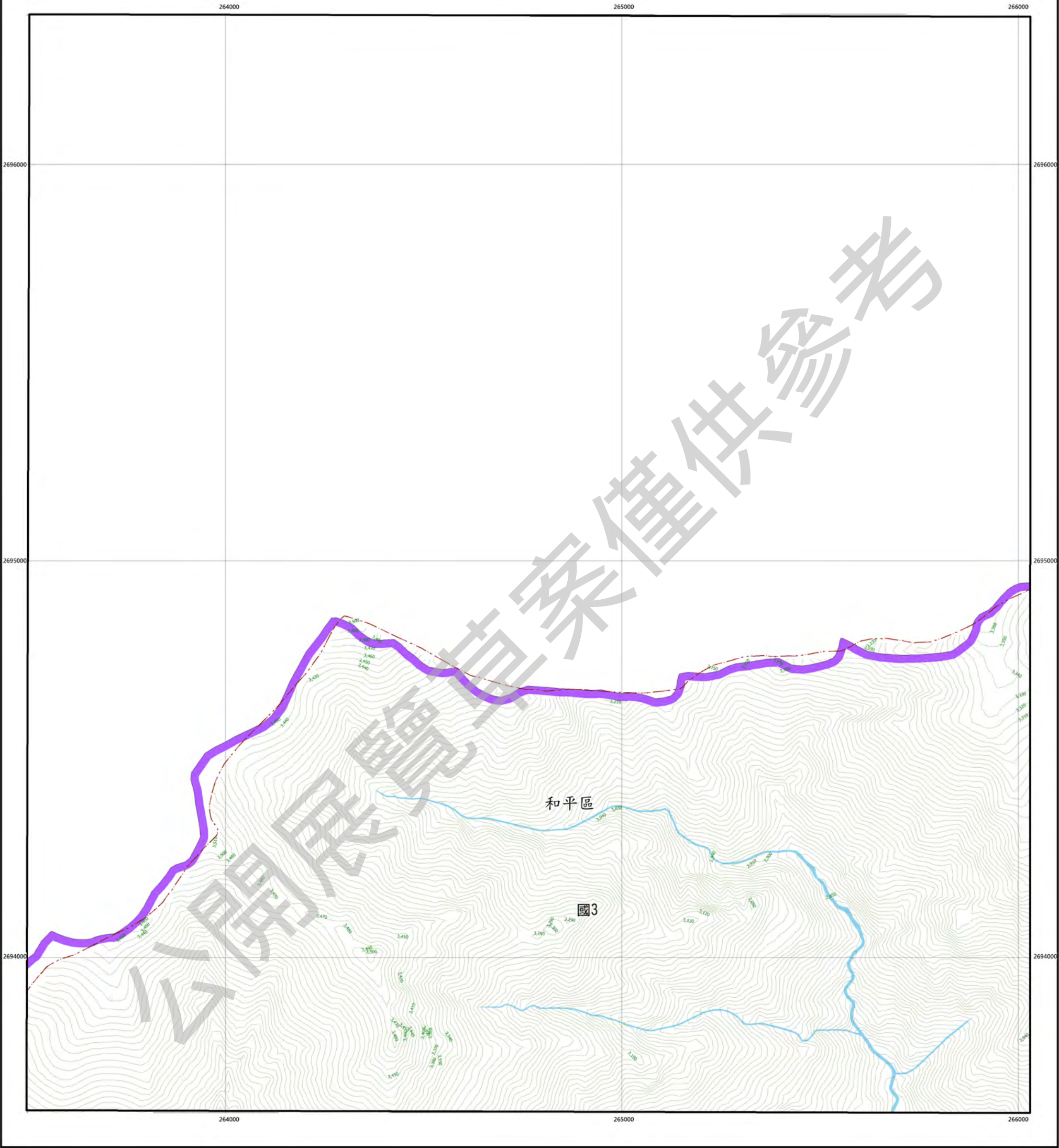
圖幅位置圖



西勢山(二)

臺中市國土功能分區圖

96214056



圖例

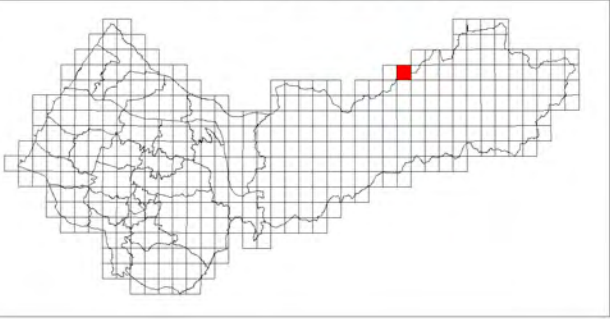
國土保育地區		海洋資源地區		農業發展地區		城鄉發展地區	
國1	第一類	海1-1	第一類之一	農1	第一類	城1	第一類
國2	第二類	海1-2	第一類之二	農2	第二類	城2-1	第二類之一
國3	第三類	海2	第二類	農3	第三類	城2-2	第二類之二
國4	第四類	海3	第三類	農4	第四類	城2-3	第二類之三
				農4(原)	第四類(原)		
				農5	第五類		



圖幅接合表

		96214047 火石山(四) 第21頁
96214055 西勢山(三) 第42頁	96214056 西勢山(二) 第43頁	96214057 火石山(三) 第44頁
96214065 大霧山(四) 第73頁	96214066 大霧山(一) 第74頁	96214067 大霧山(四) 第75頁

圖幅位置圖



火石山(三)


臺中市國土功能分區圖

96214057



圖例

國土保育地區	海洋資源地區	農業發展地區	城鄉發展地區
國1 第一類	海1-1 第一類之一	農1 第一類	城1 第一類
國2 第二類	海1-2 第一類之二	農2 第二類	城2-1 第二類之一
國3 第三類	海2 第二類	農3 第三類	城2-2 第二類之二
國4 第四類	海3 第三類	農4 第四類	城2-3 第二類之三
		農4(原) 第四類(原)	
		農5 第五類	

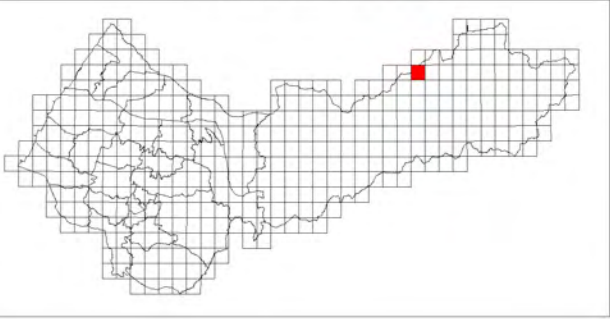


臺中市和平區
等高線間隔：10公尺
高程：自臺灣平均海平面為零公尺起算
座標系統：1997台灣大地基準(TWD97)
主管機關：內政部
製圖機關：臺中市政府地政局
製圖時間：中華民國111年12月

圖幅接合表

	96214047 火石山(四) 第21頁	96214048 火石山(一) 第22頁
96214056 西勢山(二) 第43頁	96214057 火石山(三) 第44頁	96214058 火石山(二) 第45頁
96214066 大霧山(一) 第74頁	96214067 大霧山(四) 第75頁	96214068 大霧山(一) 第76頁

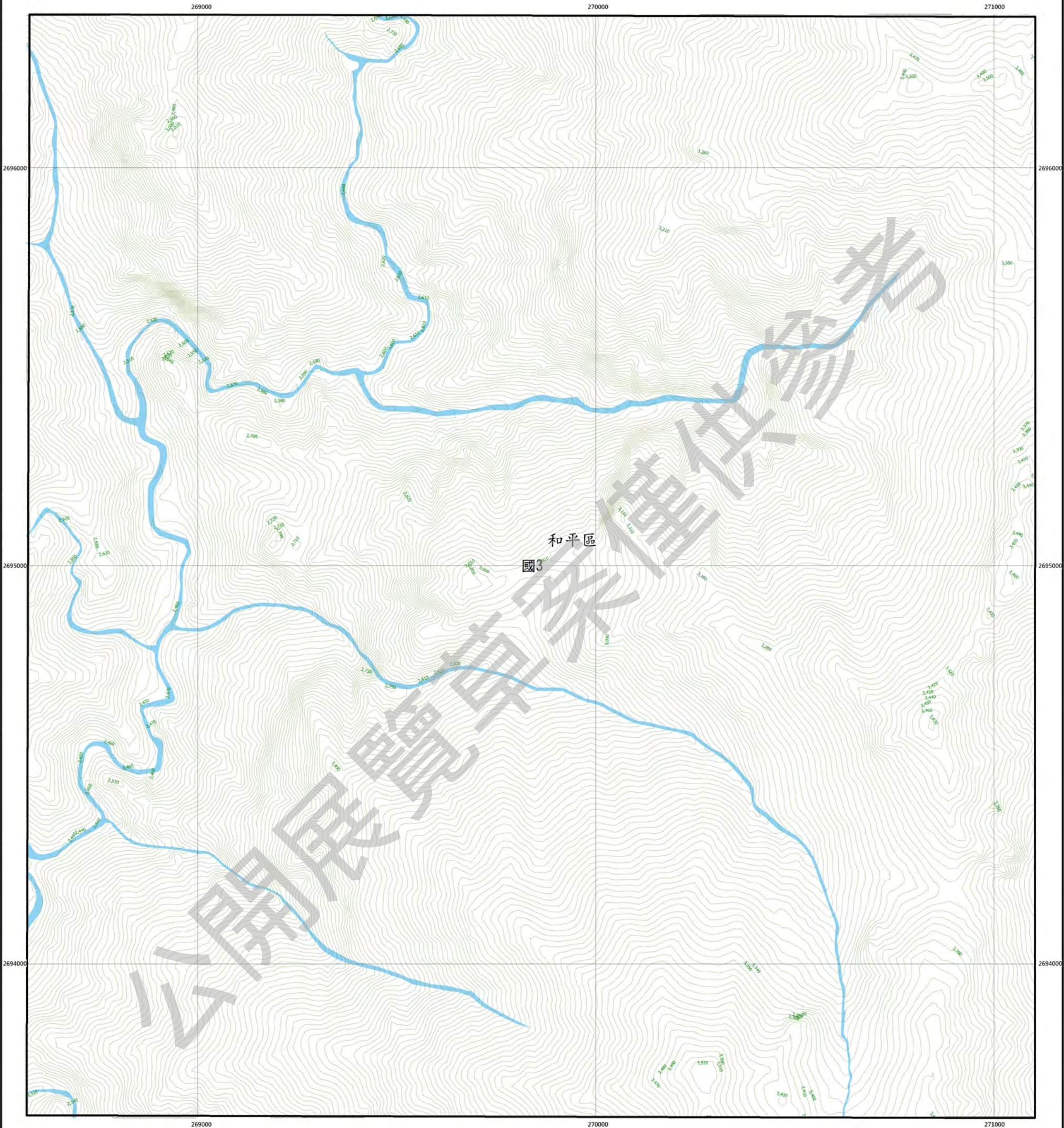
圖幅位置圖



火石山(二)


臺中市國土功能分區圖

96214058



圖例

國土保育地區		海洋資源地區		農業發展地區		城鄉發展地區	
國1	第一類	海1-1	第一類之一	農1	第一類	城1	第一類
國2	第二類	海1-2	第一類之二	農2	第二類	城2-1	第二類之一
國3	第三類	海2	第二類	農3	第三類	城2-2	第二類之二
國4	第四類	海3	第三類	農4	第四類	城2-3	第二類之三
				農4(原)	第四類(原)		
				農5	第五類		

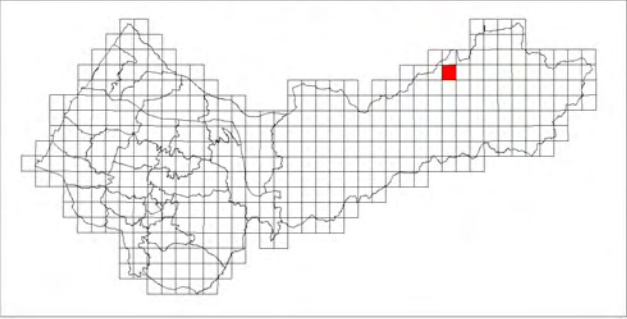


臺中市和平區
等高線間隔：10公尺
高程：自臺灣平均海面為零公尺起算
座標系統：1997台灣大地基準(TWD97)
主管機關：內政部
製圖機關：臺中市政府地政局
製圖時間：中華民國111年12月

圖幅接合表

96214047 火石山(四) 第21頁	96214048 火石山(一) 第22頁	96214049 雪山(四) 第23頁
96214057 火石山(三) 第44頁	96214058 火石山(二) 第45頁	96214059 雪山(三) 第46頁
96214067 大崩山(四) 第75頁	96214068 大崩山(一) 第76頁	96214069 推論山(四) 第77頁

圖幅位置圖



雪山(三)


臺中市國土功能分區圖

96214059



圖例

國土保育地區		海洋資源地區		農業發展地區		城鄉發展地區	
國1	第一類	海1-1	第一類之一	農1	第一類	城1	第一類
國2	第二類	海1-2	第一類之二	農2	第二類	城2-1	第二類之一
國3	第三類	海2	第二類	農3	第三類	城2-2	第二類之二
國4	第四類	海3	第三類	農4	第四類	城2-3	第二類之三
				農4(原)	第四類(原)		
				農5	第五類		

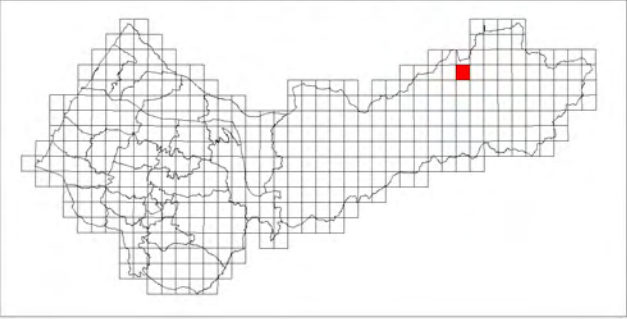


臺中市和平區
等高線間隔：10公尺
高程：自臺灣平均海平面為零公尺起算
座標系統：1997台灣大地基準(TWD97)
主管機關：內政部
製圖機關：臺中市政府地政局
製圖時間：中華民國111年12月

圖幅接合表

96214048 火石山(一) 第22頁	96214049 雪山(四) 第23頁	96214050 雪山(一) 第24頁
96214058 火石山(二) 第45頁	96214059 雪山(三) 第46頁	96214060 雪山(二) 第47頁
96214068 六指山(一) 第76頁	96214069 推諱山(四) 第77頁	96214070 推諱山(一) 第78頁

圖幅位置圖



雪山(二)


臺中市國土功能分區圖

96214060



圖例

國土保育地區	海洋資源地區	農業發展地區	城鄉發展地區
國1 第一類	海1-1 第一類之一	農1 第一類	城1 第一類
國2 第二類	海1-2 第一類之二	農2 第二類	城2-1 第二類之一
國3 第三類	海2 第二類	農3 第三類	城2-2 第二類之二
國4 第四類	海3 第三類	農4 第四類	城2-3 第二類之三
		農4(原) 第四類(原)	
		農5 第五類	

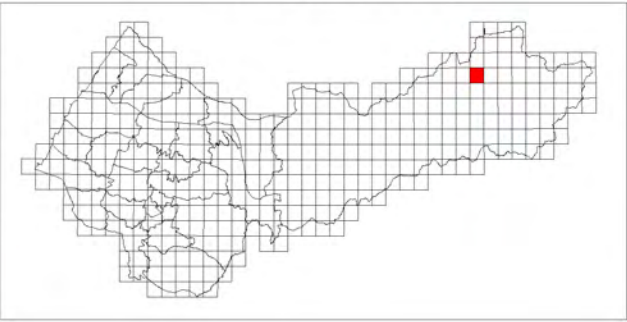


臺中市和平區
等高線間隔：10公尺
高程：自臺灣平均海平面為零公尺起算
座標系統：1997台灣大地基準(TWD97)
主管機關：內政部
製圖機關：臺中市政府地政局
製圖時間：中華民國111年12月

圖幅接合表

96214049 雪山(四) 第23頁	96214050 雪山(一) 第24頁	96211041 次高東山(四) 第25頁
96214059 雪山(三) 第46頁	96214060 雪山(二) 第47頁	96211051 次高東山(三) 第48頁
96214069 推論山(四) 第77頁	96214070 推論山(一) 第78頁	96211061 瑯山(四) 第79頁

圖幅位置圖



次高東山(三)

臺中市國土功能分區圖

96211051



圖例

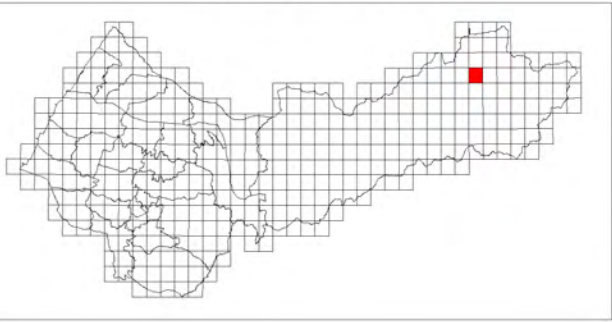
國土保育地區	海洋資源地區	農業發展地區	城鄉發展地區
國1 第一類	海1-1 第一類之一	農1 第一類	城1 第一類
國2 第二類	海1-2 第一類之二	農2 第二類	城2-1 第二類之一
國3 第三類	海2 第二類	農3 第三類	城2-2 第二類之二
國4 第四類	海3 第三類	農4 第四類	城2-3 第二類之三
		農4(原) 第四類(原)	
		農5 第五類	



圖幅接合表

96214050 雪山(一) 第24頁	96211041 次高東山(四) 第25頁	96211042 次高東山(一) 第26頁
96214060 雪山(二) 第47頁	96211051 次高東山(三) 第48頁	96211052 次高東山(二) 第49頁
96214070 推論山(一) 第78頁	96211061 環山(四) 第79頁	96211062 環山(一) 第80頁

圖幅位置圖



次高東山(二)


臺中市國土功能分區圖

96211052



圖例

國土保育地區	海洋資源地區	農業發展地區	城鄉發展地區
國1 第一類	海1-1 第一類之一	農1 第一類	城1 第一類
國2 第二類	海1-2 第一類之二	農2 第二類	城2-1 第二類之一
國3 第三類	海2 第二類	農3 第三類	城2-2 第二類之二
國4 第四類	海3 第三類	農4 第四類	城2-3 第二類之三
		農4(原) 第四類(原)	
		農5 第五類	

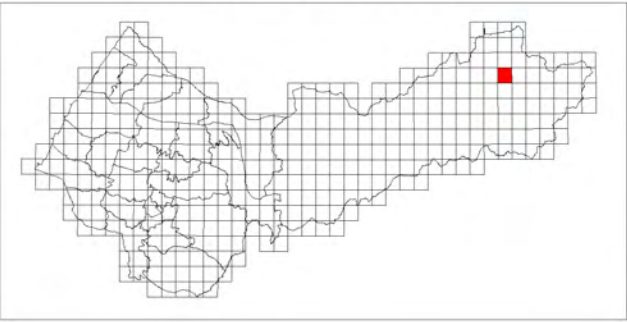


臺中市和平區
等高線間隔：10公尺
高程：自臺灣平均海平面為零公尺起算
座標系統：1997台灣大地基準(TWD97)
主管機關：內政部
製圖機關：臺中市政府地政局
製圖時間：中華民國111年12月

圖幅接合表

96211041 次高東山(四) 第25頁	96211042 次高東山(一) 第26頁	96211043 思源(四) 第27頁
96211051 次高東山(三) 第48頁	96211052 次高東山(二) 第49頁	96211053 思源(三) 第50頁
96211061 琅山(四) 第79頁	96211062 琅山(一) 第80頁	96211063 苗圃(四) 第81頁

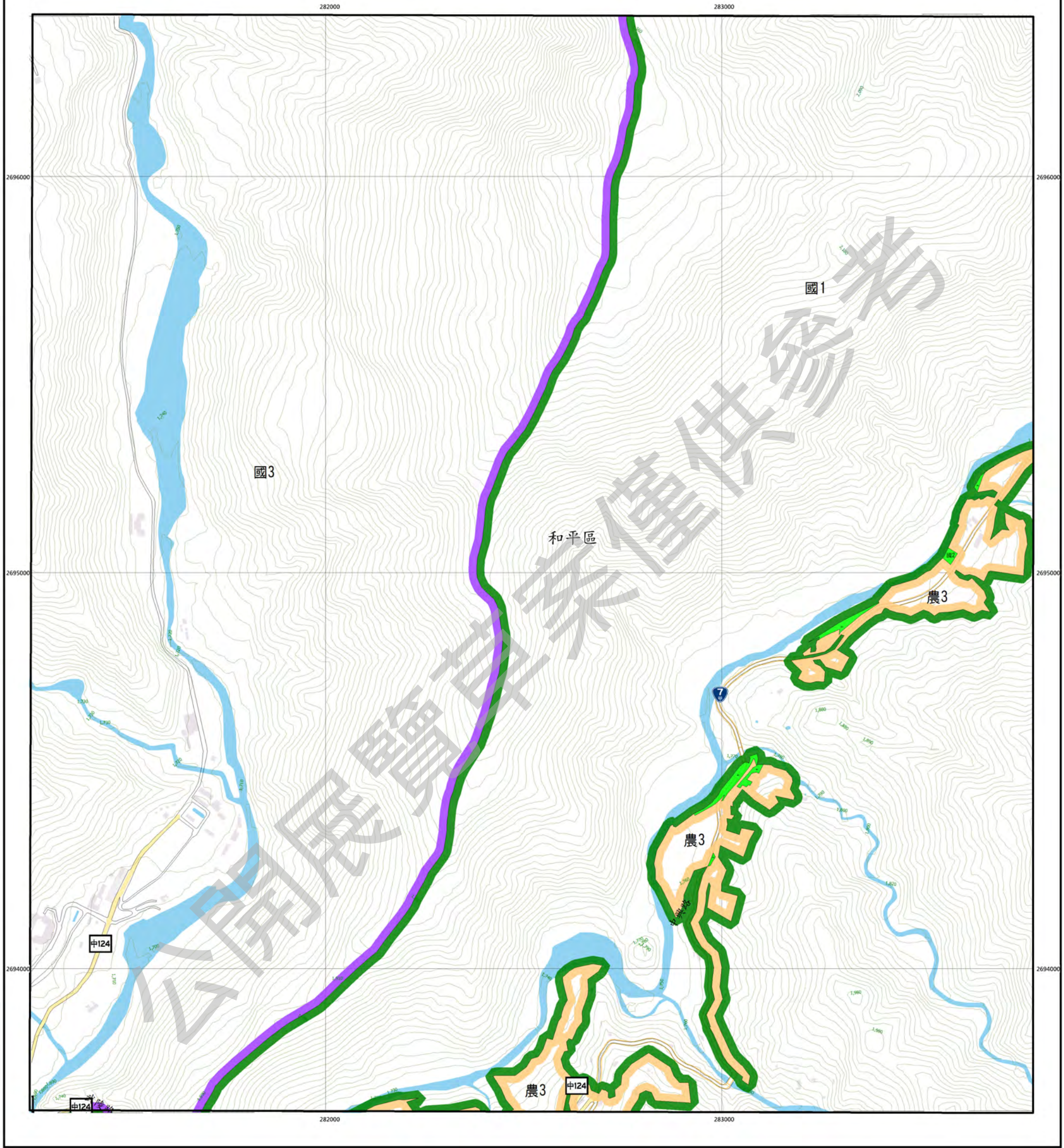
圖幅位置圖



思源(三)


臺中市國土功能分區圖

96211053



圖例

國土保育地區		海洋資源地區		農業發展地區		城鄉發展地區	
國1	第一類	海1-1	第一類之一	農1	第一類	城1	第一類
國2	第二類	海1-2	第一類之二	農2	第二類	城2-1	第二類之一
國3	第三類	海2	第二類	農3	第三類	城2-2	第二類之二
國4	第四類	海3	第三類	農4	第四類	城2-3	第二類之三
				農4(原)	第四類(原)		
				農5	第五類		

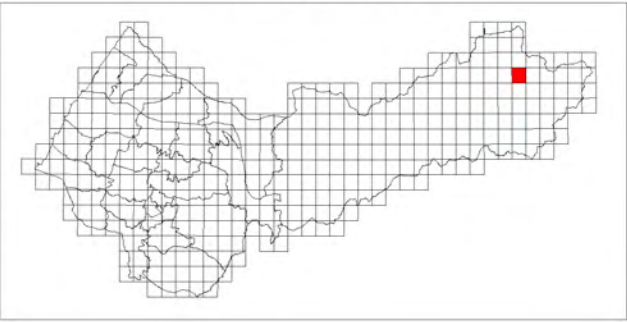


臺中市和平區
等高線間隔：10公尺
高程：自臺灣平均海面為零公尺起算
座標系統：1997台灣大地基準(TWD97)
主管機關：內政部
製圖機關：臺中市政府地政局
製圖時間：中華民國111年12月

圖幅接合表

96211042 次高東山(一) 第26頁	96211043 思源(四) 第27頁	96211044 思源(一) 第28頁
96211052 次高東山(二) 第49頁	96211053 思源(三) 第50頁	96211054 思源(二) 第51頁
96211062 環山(一) 第80頁	96211063 苗圃(四) 第81頁	96211064 苗圃(一) 第82頁

圖幅位置圖



思源(二)


臺中市國土功能分區圖

96211054



圖例

國土保育地區		海洋資源地區		農業發展地區		城鄉發展地區	
國1	第一類	海1-1	第一類之一	農1	第一類	城1	第一類
國2	第二類	海1-2	第一類之二	農2	第二類	城2-1	第二類之一
國3	第三類	海2	第二類	農3	第三類	城2-2	第二類之二
國4	第四類	海3	第三類	農4	第四類	城2-3	第二類之三
				農4(原)	第四類(原)		
				農5	第五類		

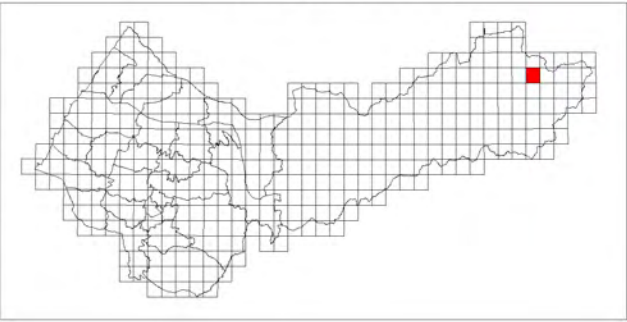


臺中市和平區
等高線間隔：10公尺
高程：自臺灣平均海平面為零公尺起算
座標系統：1997台灣大地基準(TWD97)
主管機關：內政部
製圖機關：臺中市政府地政局
製圖時間：中華民國111年12月

圖幅接合表

96211043 思源(四) 第27頁	96211044 思源(一) 第28頁	96211045 多加屯山(四) 第29頁
96211053 思源(三) 第50頁	96211054 思源(二) 第51頁	96211055 多加屯山(三) 第52頁
96211063 苗圃(四) 第81頁	96211064 苗圃(一) 第82頁	96211065 羅蘭山(四) 第83頁

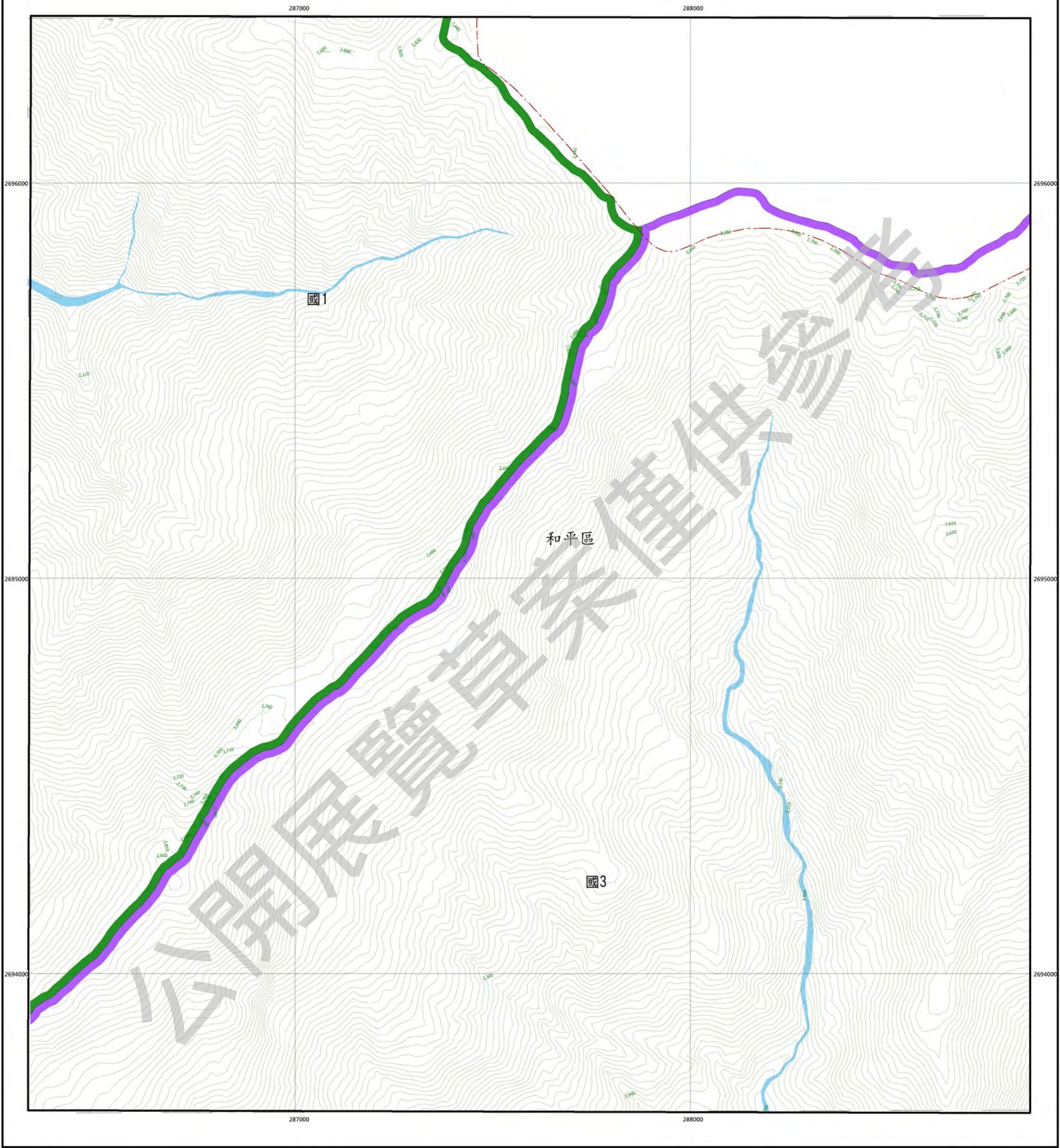
圖幅位置圖



多加屯山(三)


臺中市國土功能分區圖

96211055



圖例

國土保育地區	海洋資源地區	農業發展地區	城鄉發展地區
國1 第一類	海1-1 第一類之一	農1 第一類	城1 第一類
國2 第二類	海1-2 第一類之二	農2 第二類	城2-1 第二類之一
國3 第三類	海2 第二類	農3 第三類	城2-2 第二類之二
國4 第四類	海3 第三類	農4 第四類	城2-3 第二類之三
		農4(原) 第四類(原)	
		農5 第五類	

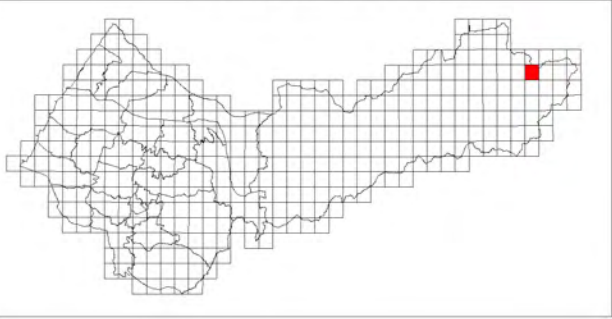


臺中市和平區
等高線間隔：10公尺
高程：自臺灣平均海平面為零公尺起算
座標系統：1997台灣大地基準(TWD97)
主管機關：內政部
製圖機關：臺中市政府地政局
製圖時間：中華民國111年12月

圖幅接合表

96211044 思源(一) 第28頁	96211045 多加屯山(四) 第29頁	96211046 多加屯山(一) 第30頁
96211054 思源(二) 第51頁	96211055 多加屯山(三) 第52頁	96211056 多加屯山(二) 第53頁
96211064 苗潭(一) 第82頁	96211065 福開山(四) 第83頁	96211066 福開山(一) 第84頁

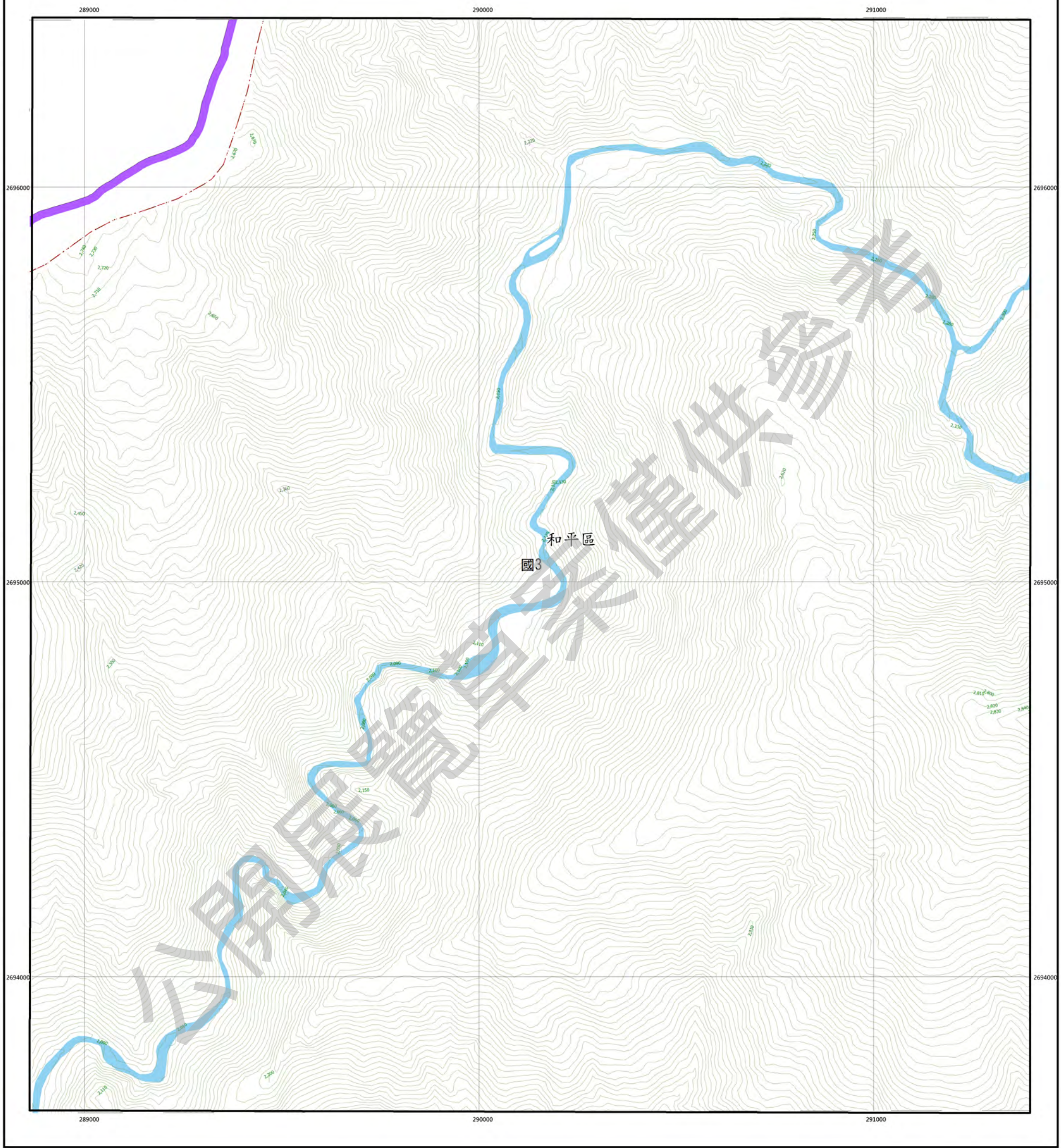
圖幅位置圖



多加屯山(二)

臺中市國土功能分區圖

96211056



圖例

國土保育地區	海洋資源地區	農業發展地區	城鄉發展地區
國1 第一類	海1-1 第一類之一	農1 第一類	城1 第一類
國2 第二類	海1-2 第一類之二	農2 第二類	城2-1 第二類之一
國3 第三類	海2 第二類	農3 第三類	城2-2 第二類之二
國4 第四類	海3 第三類	農4 第四類	城2-3 第二類之三
		農4(原) 第四類(原)	
		農5 第五類	

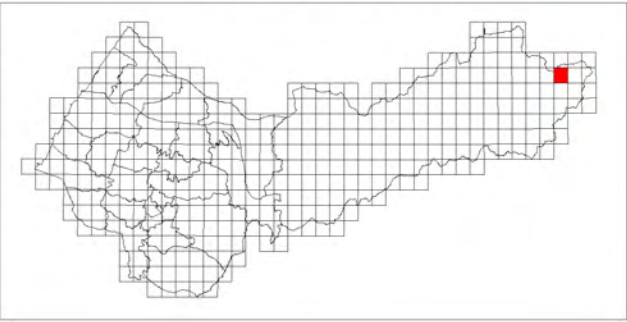


臺中市和平區
等高線間隔：10公尺
高程：自臺灣平均海平面為零公尺起算
座標系統：1997台灣大地基準(TWD97)
主管機關：內政部
製圖機關：臺中市政府地政局
製圖時間：中華民國111年12月

圖幅接合表

96211045 多加屯山(四) 第29頁	96211046 多加屯山(一) 第30頁	96211047 南湖大山(四) 第31頁
96211055 多加屯山(三) 第52頁	96211056 多加屯山(二) 第53頁	96211057 南湖大山(三) 第54頁
96211065 羅開山(四) 第83頁	96211066 羅開山(一) 第84頁	96211067 南湖大山(四) 第85頁

圖幅位置圖



南湖大山(三)

臺中市國土功能分區圖

96211057



圖例

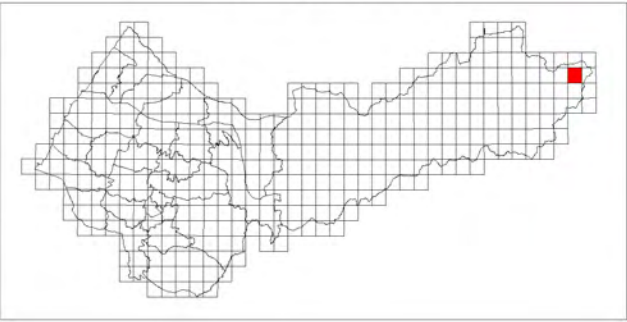
國土保育地區	海洋資源地區	農業發展地區	城鄉發展地區
國1 第一類	海1-1 第一類之一	農1 第一類	城1 第一類
國2 第二類	海1-2 第一類之二	農2 第二類	城2-1 第二類之一
國3 第三類	海2 第二類	農3 第三類	城2-2 第二類之二
國4 第四類	海3 第三類	農4 第四類	城2-3 第二類之三
		農4(原) 第四類(原)	
		農5 第五類	



圖幅接合表

96211046 多加屯山(一) 第30頁	96211047 南湖大山(四) 第31頁	96211048 南湖大山(一) 第32頁
96211056 多加屯山(二) 第53頁	96211057 南湖大山(三) 第54頁	96211058 南湖大山(二) 第55頁
96211066 豬鬃山(一) 第84頁	96211067 南湖南山(四) 第85頁	96211068 南湖南山(一) 第86頁

圖幅位置圖



南湖大山(二)


臺中市國土功能分區圖

96211058



圖例

國土保育地區		海洋資源地區		農業發展地區		城鄉發展地區	
國1	第一類	海1-1	第一類之一	農1	第一類	城1	第一類
國2	第二類	海1-2	第一類之二	農2	第二類	城2-1	第二類之一
國3	第三類	海2	第二類	農3	第三類	城2-2	第二類之二
國4	第四類	海3	第三類	農4	第四類	城2-3	第二類之三
				農4(原)	第四類(原)		
				農5	第五類		

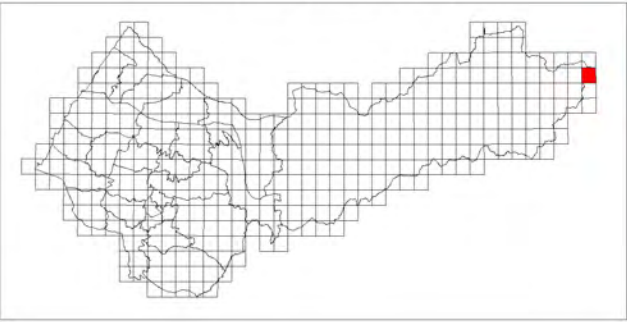


臺中市和平區
等高線間隔：10公尺
高程：自臺灣平均海平面為零公尺起算
座標系統：1997台灣大地基準(TWD97)
主管機關：內政部
製圖機關：臺中市政府地政局
製圖時間：中華民國111年12月

圖幅接合表

96211047 南湖大山(四) 第31頁	96211048 南湖大山(一) 第32頁
96211057 南湖大山(三) 第54頁	96211058 南湖大山(二) 第55頁
96211067 南湖南山(四) 第85頁	96211068 南湖南山(一) 第86頁

圖幅位置圖



大甲溪口

臺中市國土功能分區圖

95214062



圖例

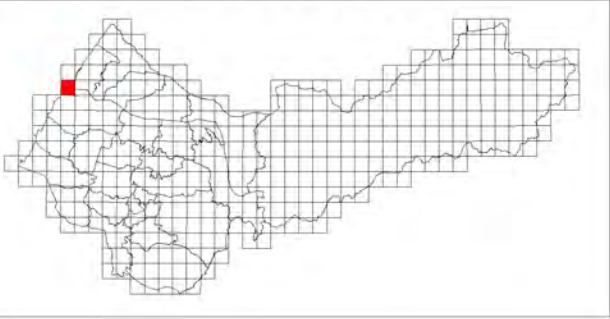
國土保育地區		海洋資源地區		農業發展地區		城鄉發展地區	
國1	第一類	海1-1	第一類之一	農1	第一類	城1	第一類
國2	第二類	海1-2	第一類之二	農2	第二類	城2-1	第二類之一
國3	第三類	海2	第二類	農3	第三類	城2-2	第二類之二
國4	第四類	海3	第三類	農4	第四類	城2-3	第二類之三
				農4(原)	第四類(原)		
				農5	第五類		



圖幅接合表

	95214052 南莊(一) 第33頁	95214053 南莊 第34頁
	95214062 大甲溪口 第56頁	95214063 南埔 第57頁
95214071 台中港北防波堤 第88頁	95214072 魚寮 第89頁	95214073 高榮 第90頁

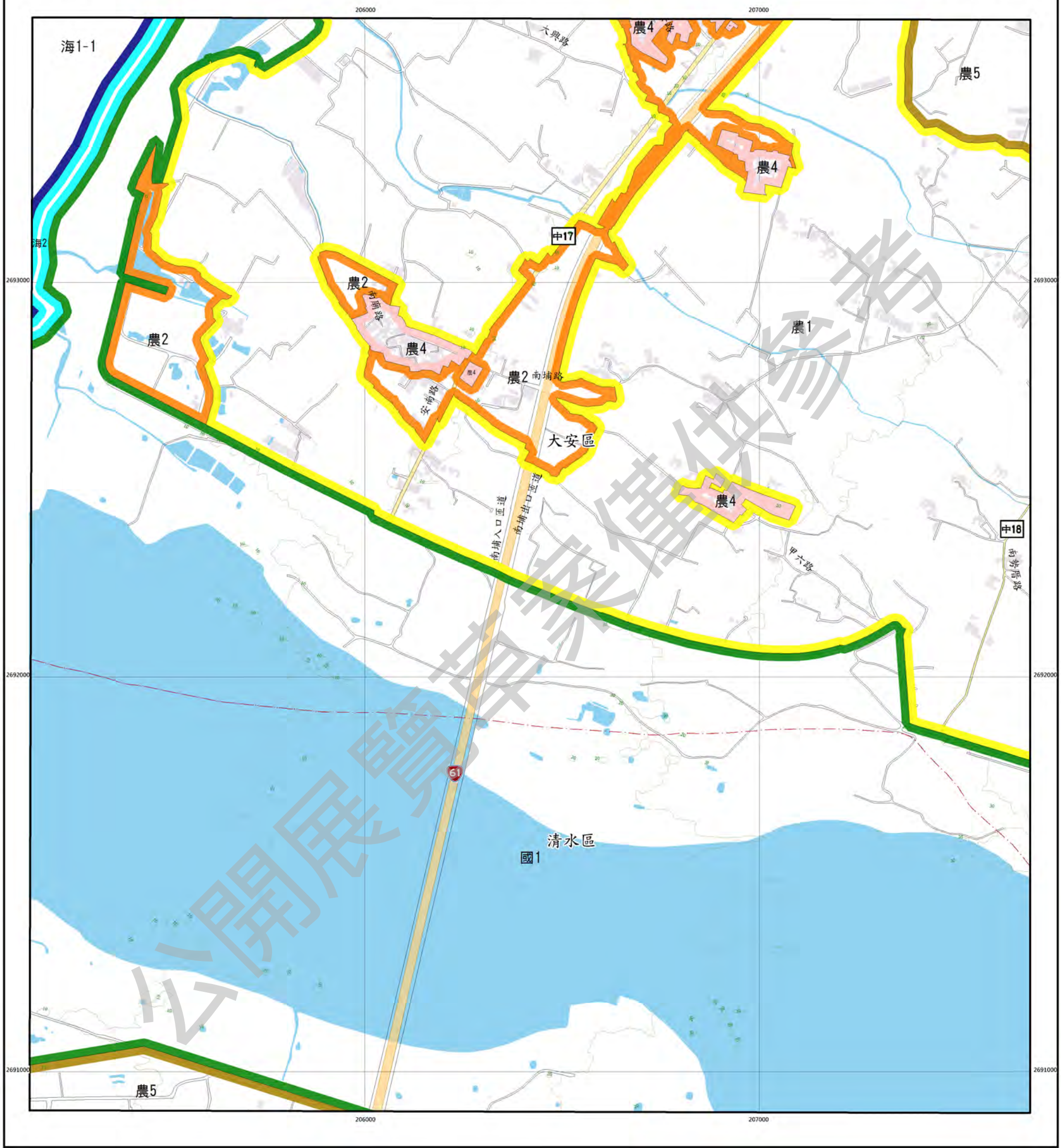
圖幅位置圖



南埔


臺中市國土功能分區圖

95214063



圖例

國土保育地區	海洋資源地區	農業發展地區	城鄉發展地區
國1 第一類	海1-1 第一類之一	農1 第一類	城1 第一類
國2 第二類	海1-2 第一類之二	農2 第二類	城2-1 第二類之一
國3 第三類	海2 第二類	農3 第三類	城2-2 第二類之二
國4 第四類	海3 第三類	農4 第四類	城2-3 第二類之三
		農4(原) 第四類(原)	
		農5 第五類	

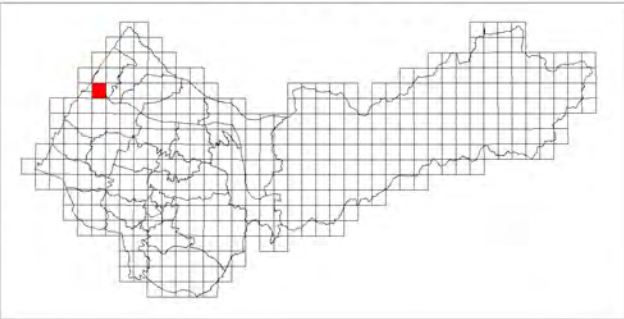


臺中市清水區大安區
等高線間隔：10公尺
高程：自臺灣平均海平面為零公尺起算
座標系統：1997台灣大地基準(TWD97)
主管機關：內政部
製圖機關：臺中市政府地政局
製圖時間：中華民國111年12月

圖幅接合表

95214052 南莊(一) 第33頁	95214053 南莊 第34頁	95214054 松仔腳 第35頁
95214062 大甲溪口 第56頁	95214063 南埔 第57頁	95214064 頂莊 第58頁
95214072 烏寮 第89頁	95214073 萬興 第90頁	95214074 甲南 第91頁

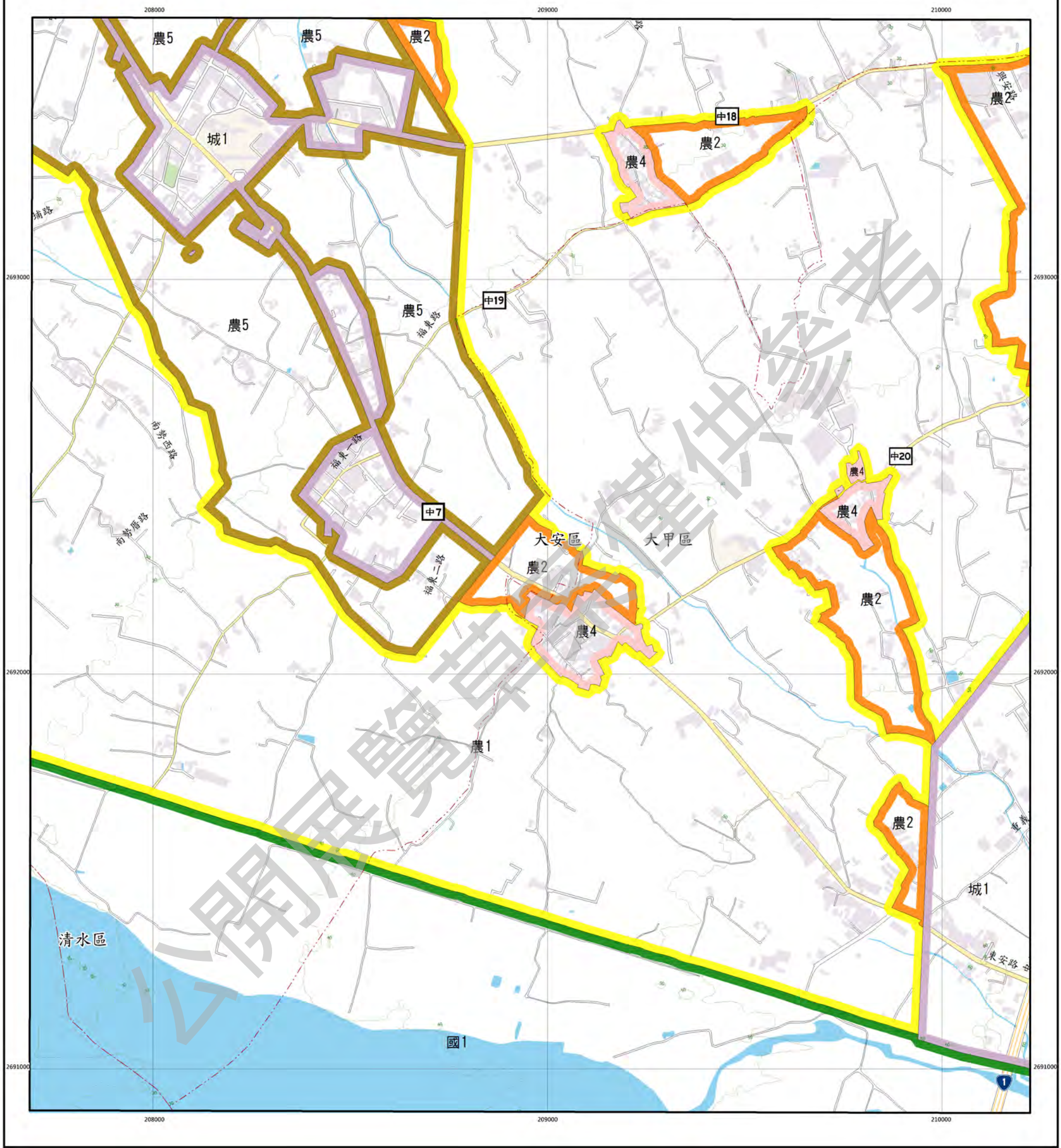
圖幅位置圖



頂莊


臺中市國土功能分區圖

95214064



圖例

國土保育地區	海洋資源地區	農業發展地區	城鄉發展地區
國1 第一類	海1-1 第一類之一	農1 第一類	城1 第一類
國2 第二類	海1-2 第一類之二	農2 第二類	城2-1 第二類之一
國3 第三類	海2 第二類	農3 第三類	城2-2 第二類之二
國4 第四類	海3 第三類	農4 第四類	城2-3 第二類之三
		農4(原) 第四類(原)	
		農5 第五類	

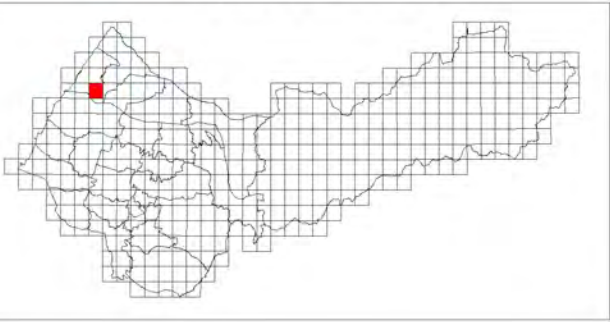


臺中市大甲區清水區大安区
等高線間隔：10公尺
高程：自臺灣平均海平面為零公尺起算
座標系統：1997台灣大地基準(TWD97)
主管機關：內政部
製圖機關：臺中市政府地政局
製圖時間：中華民國111年12月

圖幅接合表

95214053 南莊 第34頁	95214054 松仔腳 第35頁	95214055 社尾 第36頁
95214063 南埔 第57頁	95214064 頂莊 第58頁	95214065 大甲 第59頁
95214073 高美 第90頁	95214074 甲南 第91頁	95214075 大肚 第92頁

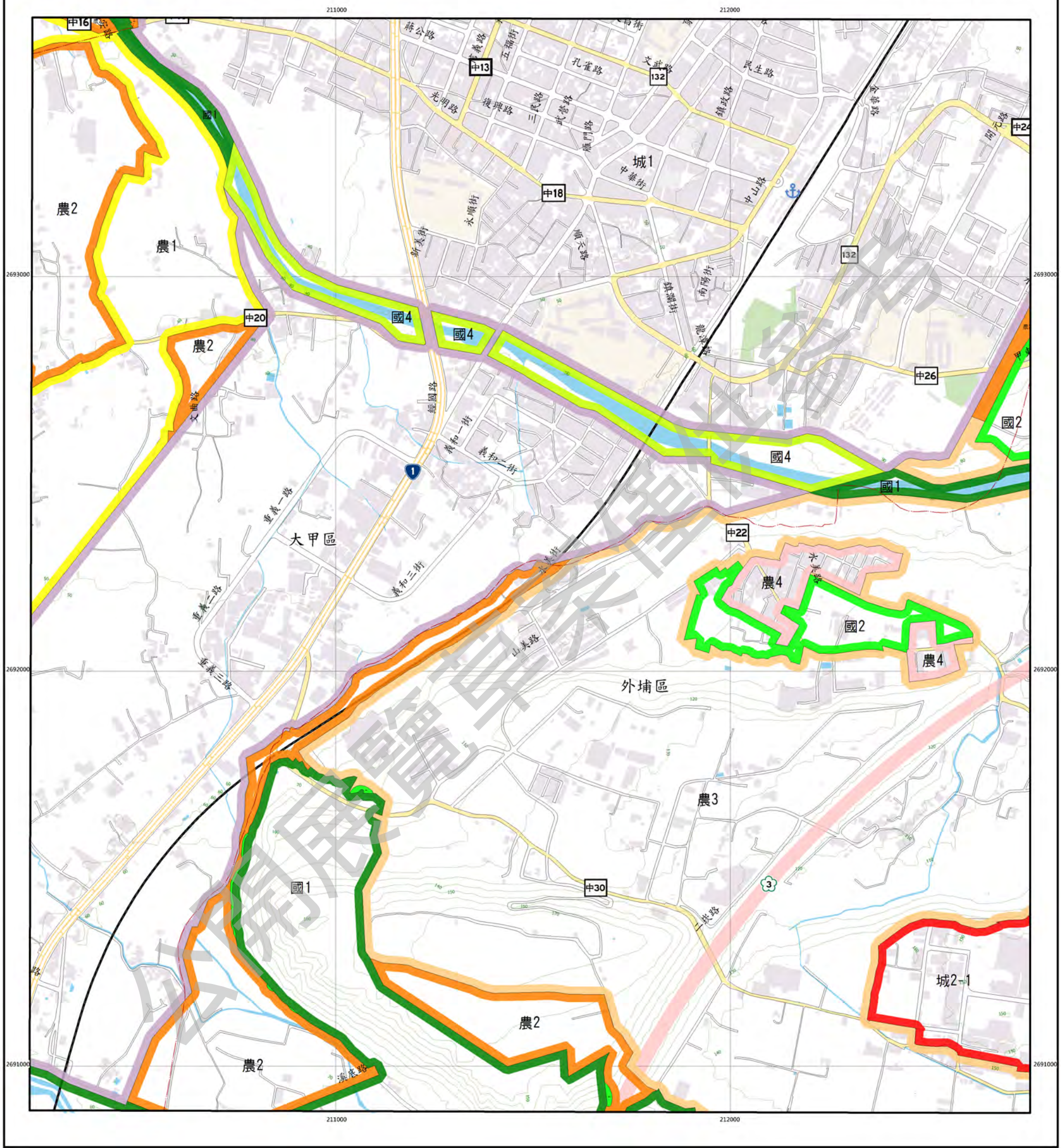
圖幅位置圖



大甲

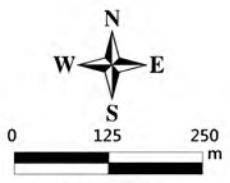
臺中市國土功能分區圖

95214065



圖例

國土保育地區		海洋資源地區		農業發展地區		城鄉發展地區	
國1	第一類	海1-1	第一類之一	農1	第一類	城1	第一類
國2	第二類	海1-2	第一類之二	農2	第二類	城2-1	第二類之一
國3	第三類	海2	第二類	農3	第三類	城2-2	第二類之二
國4	第四類	海3	第三類	農4	第四類	城2-3	第二類之三
				農4(原)	第四類(原)		
				農5	第五類		

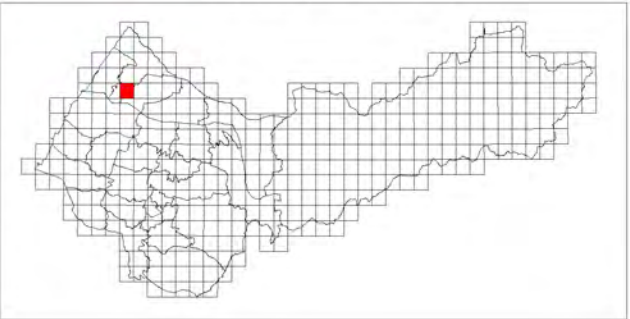


臺中市大甲區大安區外埔區
等高線間隔：10公尺
高程：自臺灣平均海平面為零公尺起算
座標系統：1997台灣大地基準(TWD97)
主管機關：內政部
製圖機關：臺中市政府地政局
製圖時間：中華民國111年12月

圖幅接合表

95214054 松仔腳 第35頁	95214055 社尾 第36頁	95214056 鎮崙山 第37頁
95214064 頂莊 第58頁	95214065 大甲 第59頁	95214066 外埔 第60頁
95214074 甲南 第91頁	95214075 大肚 第92頁	95214076 外埔農場 第93頁

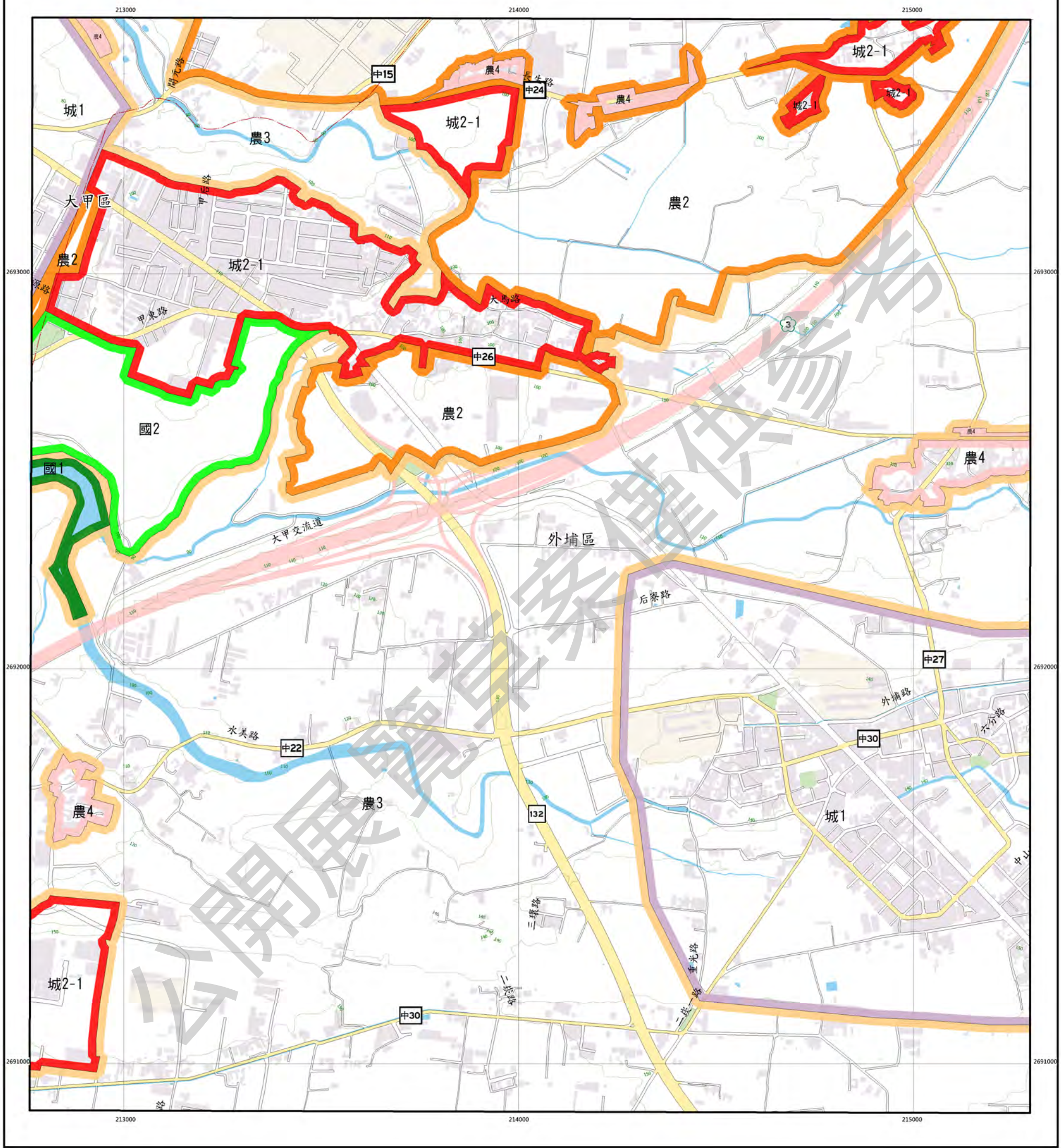
圖幅位置圖



外埔


臺中市國土功能分區圖

95214066



圖例

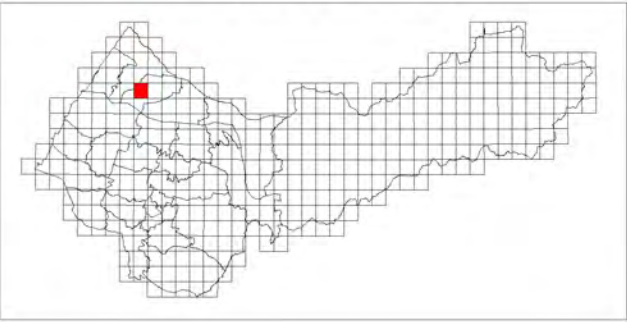
國土保育地區	海洋資源地區	農業發展地區	城鄉發展地區
國1 第一類	海1-1 第一類之一	農1 第一類	城1 第一類
國2 第二類	海1-2 第一類之二	農2 第二類	城2-1 第二類之一
國3 第三類	海2 第二類	農3 第三類	城2-2 第二類之二
國4 第四類	海3 第三類	農4 第四類	城2-3 第二類之三
		農4(原) 第四類(原)	
		農5 第五類	



圖幅接合表

95214055 社尾 第36頁	95214056 錯站山 第37頁	95214057 新厝子 第38頁
95214065 大甲 第59頁	95214066 外埔 第60頁	95214067 馬場埔 第61頁
95214075 大鼓 第92頁	95214076 外埔農場 第93頁	95214077 口莊 第94頁

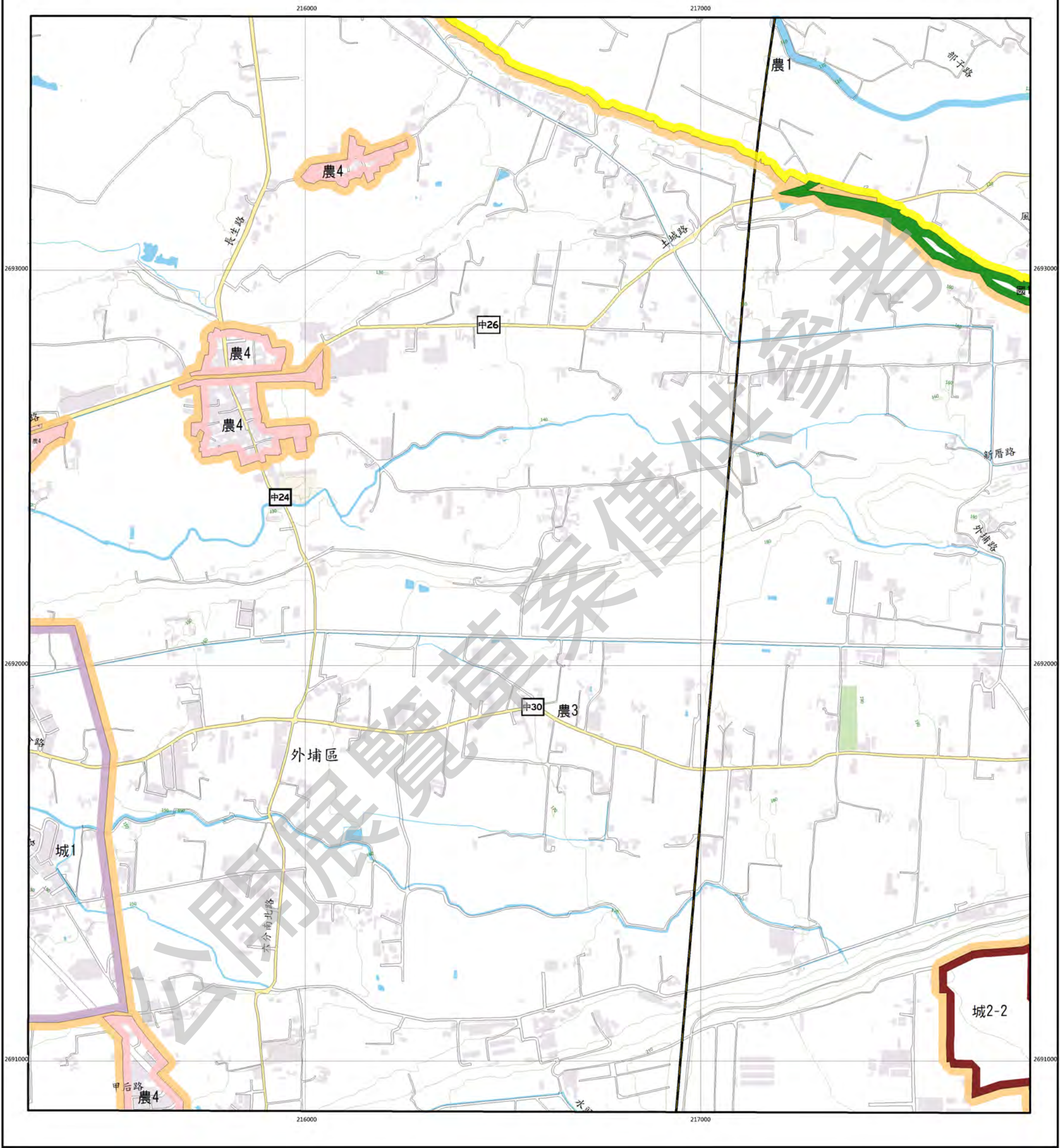
圖幅位置圖



馬鳴埔


臺中市國土功能分區圖

95214067



圖例

國土保育地區		海洋資源地區		農業發展地區		城鄉發展地區	
圖1	第一類	海1-1	第一類之一	農1	第一類	城1	第一類
圖2	第二類	海1-2	第一類之二	農2	第二類	城2-1	第二類之一
圖3	第三類	海2	第二類	農3	第三類	城2-2	第二類之二
圖4	第四類	海3	第三類	農4	第四類	城2-3	第二類之三
				農4(原)	第四類(原)		
				農5	第五類		

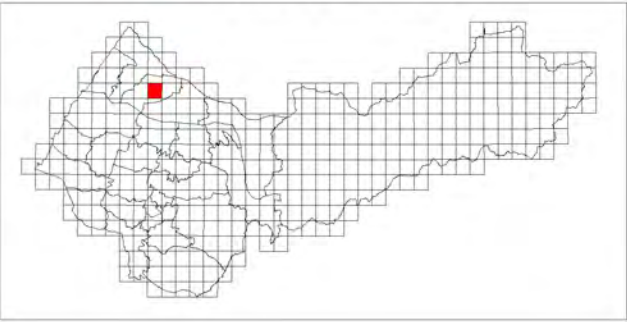


臺中市外埔區
等高線間隔：10公尺
高程：自臺灣平均海平面為零公尺起算
座標系統：1997台灣大地基準(TWD97)
主管機關：內政部
製圖機關：臺中市政府地政局
製圖時間：中華民國111年12月

圖幅接合表

95214056 鐵砧山 第37頁	95214057 新厝子 第38頁	95214058 六股 第39頁
95214066 外埔 第60頁	95214067 馬鳴埔 第61頁	95214068 土城 第62頁
95214076 外埔龍場 第93頁	95214077 口莊 第94頁	95214078 月眉 第95頁

圖幅位置圖



95214068

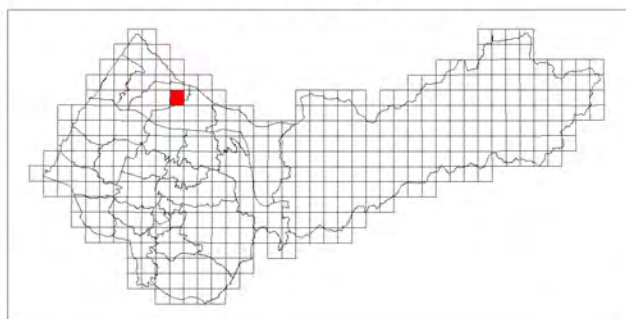
圖幅位置圖

國土保育地區	海洋資源地區	農業發展地區	城鄉發展地區
國1 第一類	海1-1 第一類之一	農1 第一類	城1 第一類
國2 第二類	海1-2 第一類之二	農2 第二類	城2-1 第二類之一
國3 第三類	海2 第二類	農3 第三類	城2-2 第二類之二
國4 第四類	海3 第三類	農4 第四類	城2-3 第二類之三
		農4(原) 第四類(原)	
		農5 第五類	



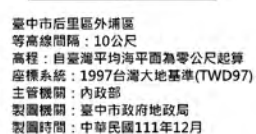
臺中市后里區外埔區
等高線間隔：10公尺
高程：自臺灣平均海平面為零公尺起算
座標系統：1997台灣大地基準(TWD97)
主管機關：內政部
製圖機關：臺中市政府地政局
製圖時間：中華民國111年12月

95214057 新厝子 第38頁	95214058 六股 第39頁	95214059 土牆 第40頁
95214067 馬騰埔 第61頁	95214068 土城 第62頁	95214069 五坎腳 第63頁
95214077 口莊 第94頁	95214078 月眉 第95頁	95214079 后里 第96頁



[illegible]

國土保育地區		海洋資源地區		農業發展地區		城鄉發展地區	
圖1 第一類	海1-1 第一類之一	圖1 第一類	城1 第一類				
圖2 第二類	海1-2 第一類之二	圖2 第二類	城2-1 第二類之一				
圖3 第三類	海2 第二類	圖3 第三類	城2-2 第二類之二				
圖4 第四類	海3 第三類	圖4 第四類	城2-3 第二類之三				
		圖4(原) 第四類(原)					
		圖5 第五類					

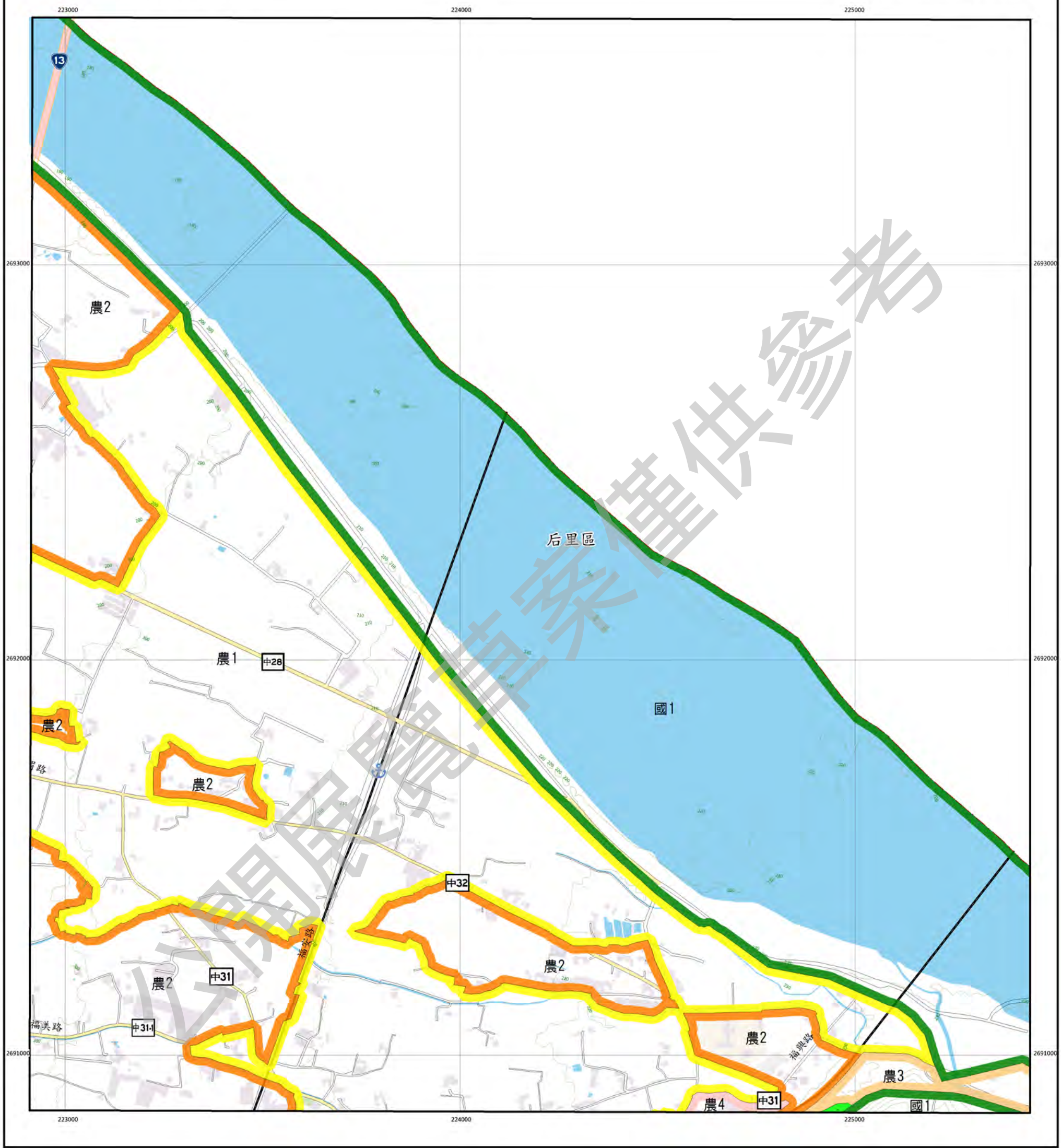


95214058 六股 第39頁	95214059 上綱 第40頁	95214060 聖王峰下 第41頁
95214068 土城 第62頁	95214069 五珠腳 第63頁	95214070 泰安 第64頁
95214078 月廬 第95頁	95214079 后里 第96頁	95214080 鐵仔坑 第97頁

泰安


臺中市國土功能分區圖

95214070



圖例

國土保育地區		海洋資源地區		農業發展地區		城鄉發展地區	
國1	第一類	海1-1	第一類之一	農1	第一類	城1	第一類
國2	第二類	海1-2	第一類之二	農2	第二類	城2-1	第二類之一
國3	第三類	海2	第二類	農3	第三類	城2-2	第二類之二
國4	第四類	海3	第三類	農4	第四類	城2-3	第二類之三
				農4(原)	第四類(原)		
				農5	第五類		

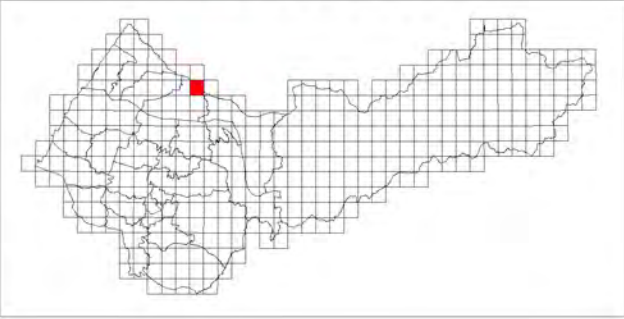


臺中市后里區
等高線間隔：10公尺
高程：自臺灣平均海平面為零公尺起算
座標系統：1997台灣大地基準(TWD97)
主管機關：內政部
製圖機關：臺中市政府地政局
製圖時間：中華民國111年12月

圖幅接合表

95214059 上崙 第40頁	95214060 聖王爺下 第41頁	
95214069 五坡腳 第63頁	95214070 泰安 第64頁	95211061 上山下 第65頁
95214079 后里 第96頁	95214080 豬仔坑 第97頁	95211071 糖林山 第98頁


圖幅位置圖



上山下


臺中市國土功能分區圖

95211061



圖例

國土保育地區		海洋資源地區		農業發展地區		城鄉發展地區	
圖1	第一類	圖1-1	第一類之一	圖1	第一類	圖1	第一類
圖2	第二類	圖1-2	第一類之二	圖2	第二類	圖2-1	第二類之一
圖3	第三類	圖2	第二類	圖3	第三類	圖2-2	第二類之二
圖4	第四類	圖3	第三類	圖4	第四類	圖2-3	第二類之三
				圖4(原)	第四類(原)		
				圖5	第五類		

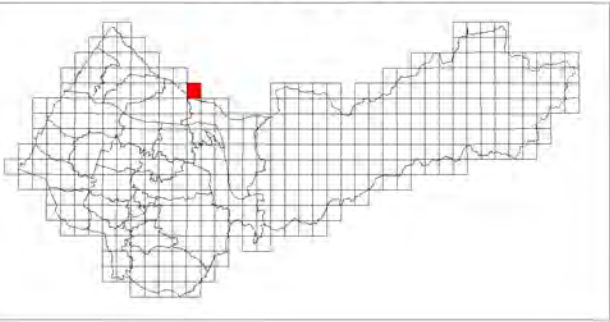


臺中市東勢區后里區
等高線間隔：10公尺
高程：自臺灣平均海面為零公尺起算
座標系統：1997台灣大地基準(TWD97)
主管機關：內政部
製圖機關：臺中市政府地政局
製圖時間：中華民國111年12月

圖幅接合表

95214060 聖王爺下 第41頁		
95214070 泰安 第64頁	95211061 上山下 第65頁	
95214080 貓仔坑 第97頁	95211071 南林山 第98頁	95211072 石壁坑 第99頁

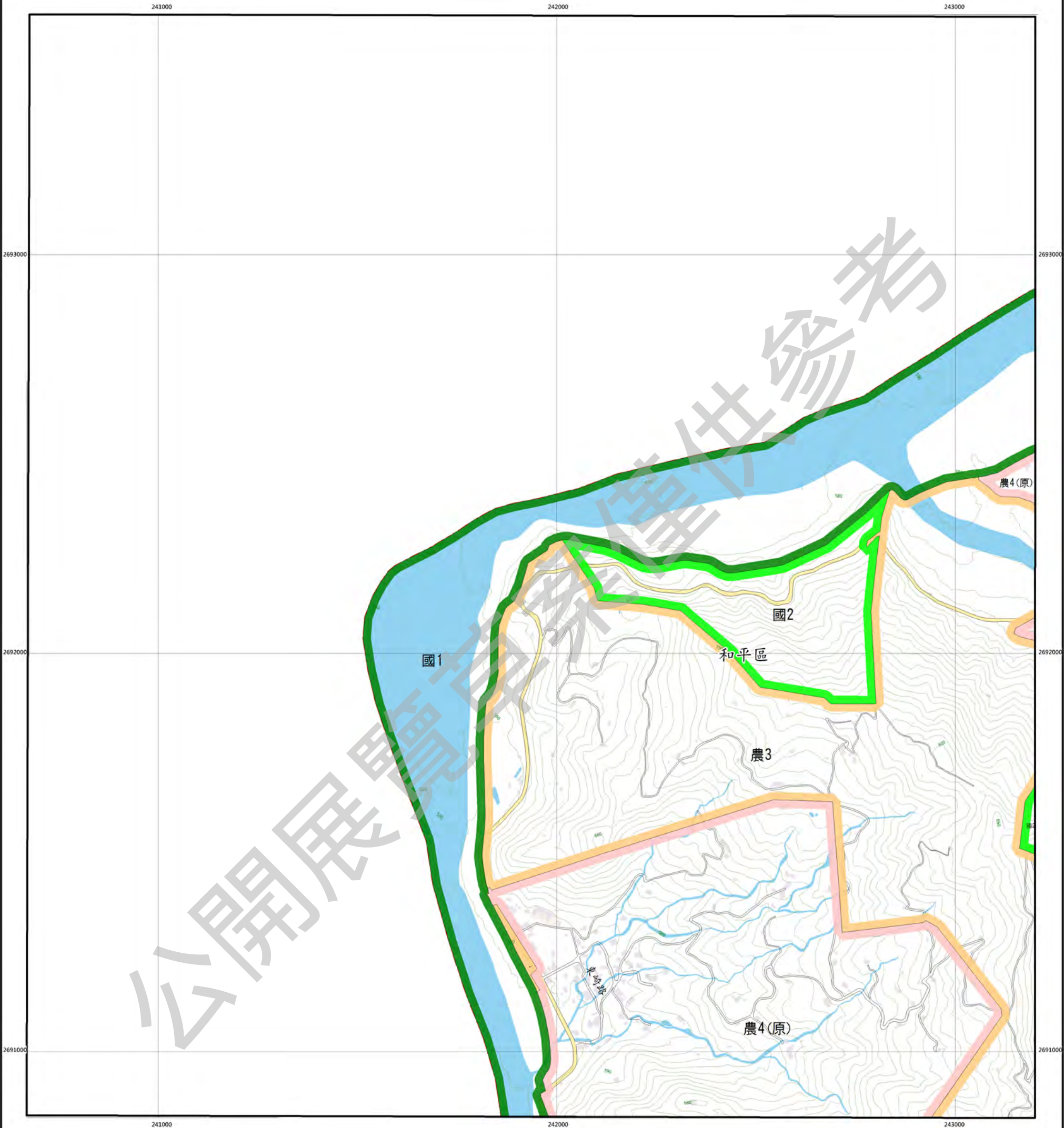
圖幅位置圖



達觀(四)


臺中市國土功能分區圖

95211067



圖例

國土保育地區		海洋資源地區		農業發展地區		城鄉發展地區	
國1	第一類	海1-1	第一類之一	農1	第一類	城1	第一類
國2	第二類	海1-2	第一類之二	農2	第二類	城2-1	第二類之一
國3	第三類	海2	第二類	農3	第三類	城2-2	第二類之二
國4	第四類	海3	第三類	農4	第四類	城2-3	第二類之三
				農4(原)	第四類(原)		
				農5	第五類		

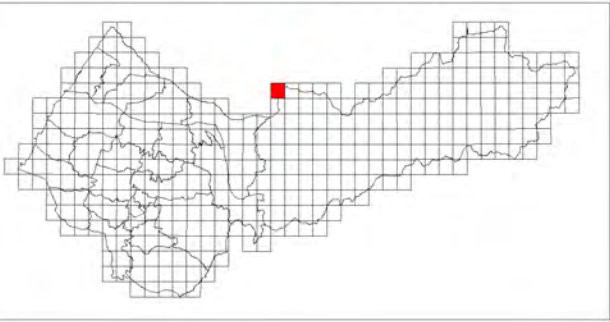


臺中市和平區
等高線間隔：10公尺
高程：自臺灣平均海面為零公尺起算
座標系統：1997台灣大地基準(TWD97)
主管機關：內政部
製圖機關：臺中市政府地政局
製圖時間：中華民國111年12月

圖幅接合表

95211067 達觀(四) 第66頁	95211068 達觀(一) 第67頁
95211077 達觀(三) 第101頁	95211078 達觀(二) 第102頁

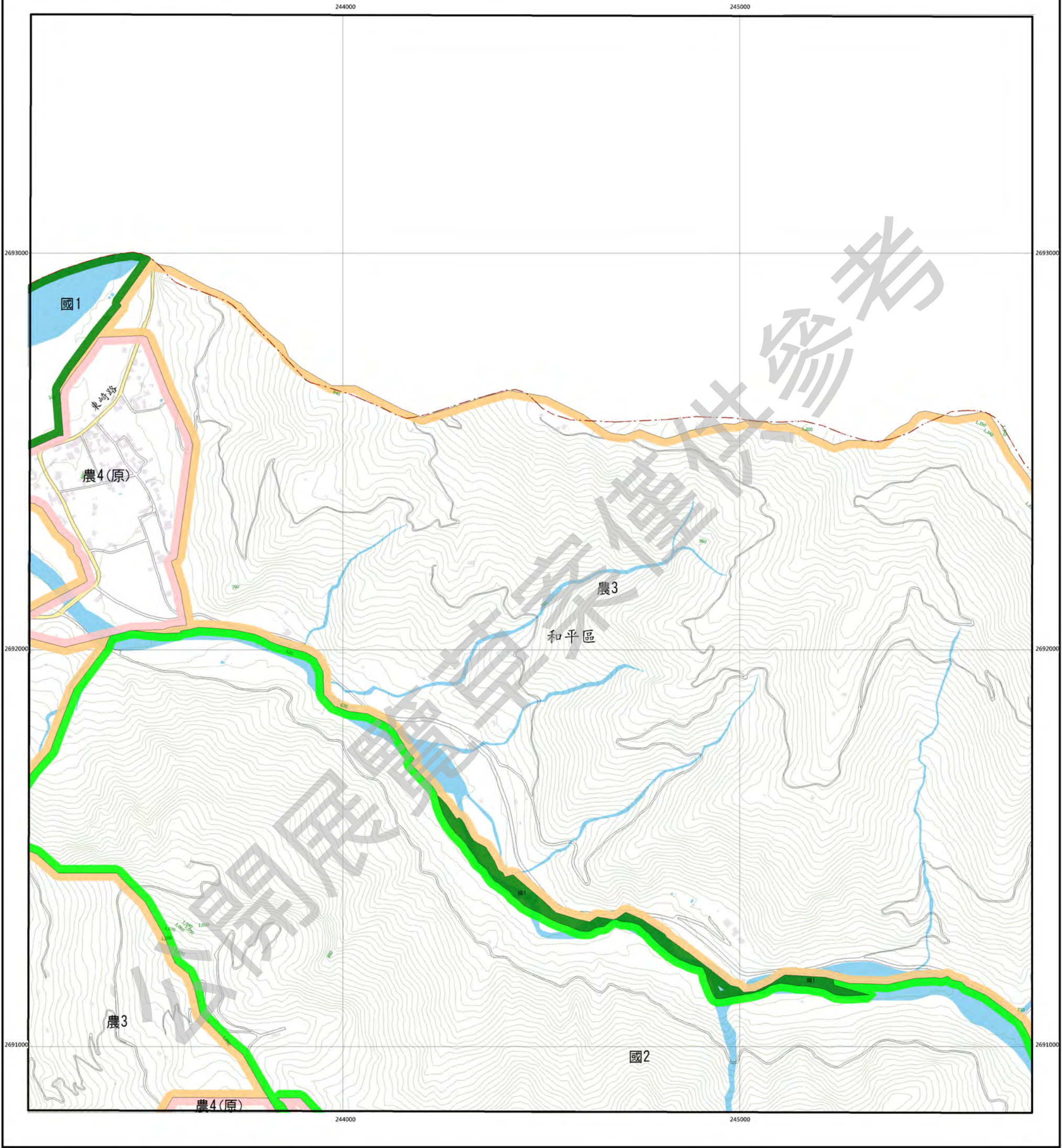
圖幅位置圖



達觀(一)


臺中市國土功能分區圖

95211068



圖例

國土保育地區		海洋資源地區		農業發展地區		城鄉發展地區	
國1	第一類	海1-1	第一類之一	農1	第一類	城1	第一類
國2	第二類	海1-2	第一類之二	農2	第二類	城2-1	第二類之一
國3	第三類	海2	第二類	農3	第三類	城2-2	第二類之二
國4	第四類	海3	第三類	農4	第四類	城2-3	第二類之三
				農4(原)	第四類(原)		
				農5	第五類		

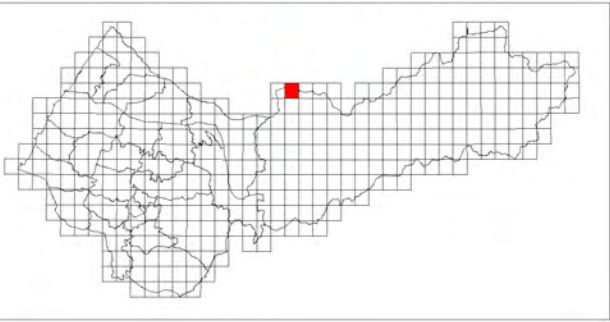


臺中市和平區
等高線間隔：10公尺
高程：自臺灣平均海平面為零公尺起算
座標系統：1997台灣大地基準(TWD97)
主管機關：內政部
製圖機關：臺中市政府地政局
製圖時間：中華民國111年12月

圖幅接合表

95211067 達觀(四) 第66頁	95211068 達觀(一) 第67頁	95211069 百川山(四) 第68頁
95211077 達觀(三) 第101頁	95211078 達觀(二) 第102頁	95211079 百川山(三) 第103頁

圖幅位置圖



百川山(四)


臺中市國土功能分區圖

95211069



圖例

國土保育地區		海洋資源地區		農業發展地區		城鄉發展地區	
圖1	第一類	海1-1	第一類之一	農1	第一類	城1	第一類
圖2	第二類	海1-2	第一類之二	農2	第二類	城2-1	第二類之一
圖3	第三類	海2	第二類	農3	第三類	城2-2	第二類之二
圖4	第四類	海3	第三類	農4	第四類	城2-3	第二類之三
				農4(原)	第四類(原)		
				農5	第五類		

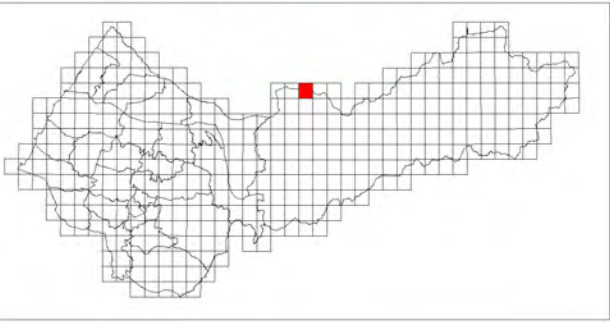


臺中市和平區
等高線間隔：10公尺
高程：自臺灣平均海平面為零公尺起算
座標系統：1997台灣大地基準(TWD97)
主管機關：內政部
製圖機關：臺中市政府地政局
製圖時間：中華民國111年12月

圖幅接合表

95211068 連興(一) 第67頁	95211069 百川山(四) 第68頁	95211070 百川山(一) 第69頁
95211078 連興(二) 第102頁	95211079 百川山(三) 第103頁	95211080 百川山(二) 第104頁


圖幅位置圖



百川山(一)


臺中市國土功能分區圖

95211070



圖例

國土保育地區		海洋資源地區		農業發展地區		城鄉發展地區	
國1	第一類	海1-1	第一類之一	農1	第一類	城1	第一類
國2	第二類	海1-2	第一類之二	農2	第二類	城2-1	第二類之一
國3	第三類	海2	第二類	農3	第三類	城2-2	第二類之二
國4	第四類	海3	第三類	農4	第四類	城2-3	第二類之三
				農4(原)	第四類(原)		
				農5	第五類		

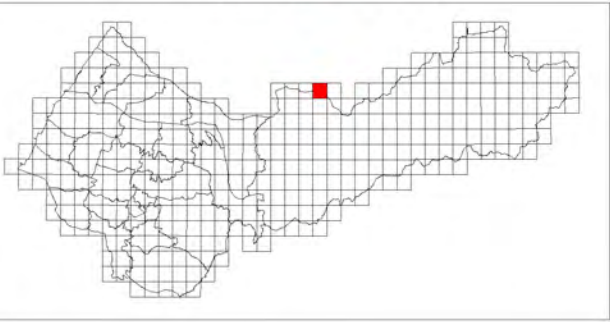


臺中市和平區
等高線間隔：10公尺
高程：自臺灣平均海面為零公尺起算
座標系統：1997台灣大地基準(TWD97)
主管機關：內政部
製圖機關：臺中市政府地政局
製圖時間：中華民國111年12月

圖幅接合表

95211069 百川山(四) 第68頁	95211070 百川山(一) 第69頁	96214061 南坑溪頭(四) 第70頁
95211079 百川山(三) 第103頁	95211080 百川山(二) 第104頁	96214071 南坑溪頭(三) 第105頁


圖幅位置圖



南坑溪頭(四)


臺中市國土功能分區圖

96214061



圖例

國土保育地區		海洋資源地區		農業發展地區		城鄉發展地區	
圖1	第一類	圖1-1	第一類之一	圖1	第一類	圖1	第一類
圖2	第二類	圖1-2	第一類之二	圖2	第二類	圖2-1	第二類之一
圖3	第三類	圖2	第二類	圖3	第三類	圖2-2	第二類之二
圖4	第四類	圖3	第三類	圖4	第四類	圖2-3	第二類之三
				圖4(原)	第四類(原)		
				圖5	第五類		

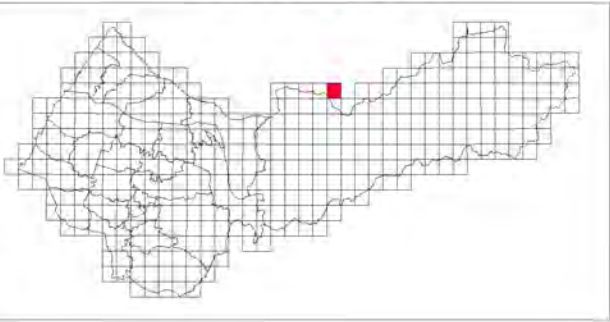


臺中市和平區
等高線間隔：10公尺
高程：自臺灣平均海平面為零公尺起算
座標系統：1997台灣大地基準(TWD97)
主管機關：內政部
製圖機關：臺中市政府地政局
製圖時間：中華民國111年12月

圖幅接合表

95211070 百川山(一) 第69頁	96214061 南坑溪頭(四) 第70頁	
95211080 百川山(二) 第104頁	96214071 南坑溪頭(三) 第105頁	96214072 南坑溪頭(二) 第106頁


圖幅位置圖



中雪山(四)


臺中市國土功能分區圖

96214063



圖例

國土保育地區		海洋資源地區		農業發展地區		城鄉發展地區	
圖1	第一類	圖1-1	第一類之一	圖1	第一類	圖1	第一類
圖2	第二類	圖1-2	第一類之二	圖2	第二類	圖2-1	第二類之一
圖3	第三類	圖2	第二類	圖3	第三類	圖2-2	第二類之二
圖4	第四類	圖3	第三類	圖4	第四類	圖2-3	第二類之三
				圖4(原)	第四類(原)		
				圖5	第五類		

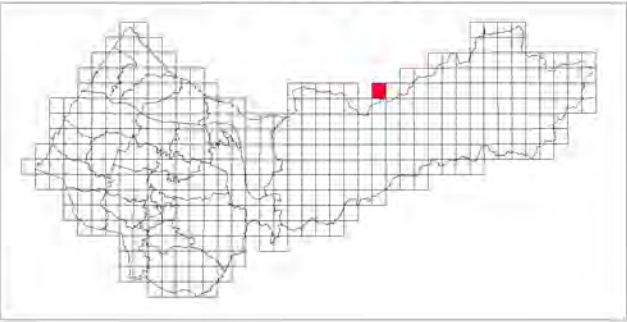


臺中市和平區
等高線間隔：10公尺
高程：自臺灣平均海平面為零公尺起算
座標系統：1997台灣大地基準(TWD97)
主管機關：內政部
製圖機關：臺中市政府地政局
製圖時間：中華民國111年12月

圖幅接合表

	96214063 中雪山(四) 第71頁	96214064 中雪山(一) 第72頁
96214072 南坑溪流域(二) 第106頁	96214073 中雪山(三) 第107頁	96214074 中雪山(二) 第108頁

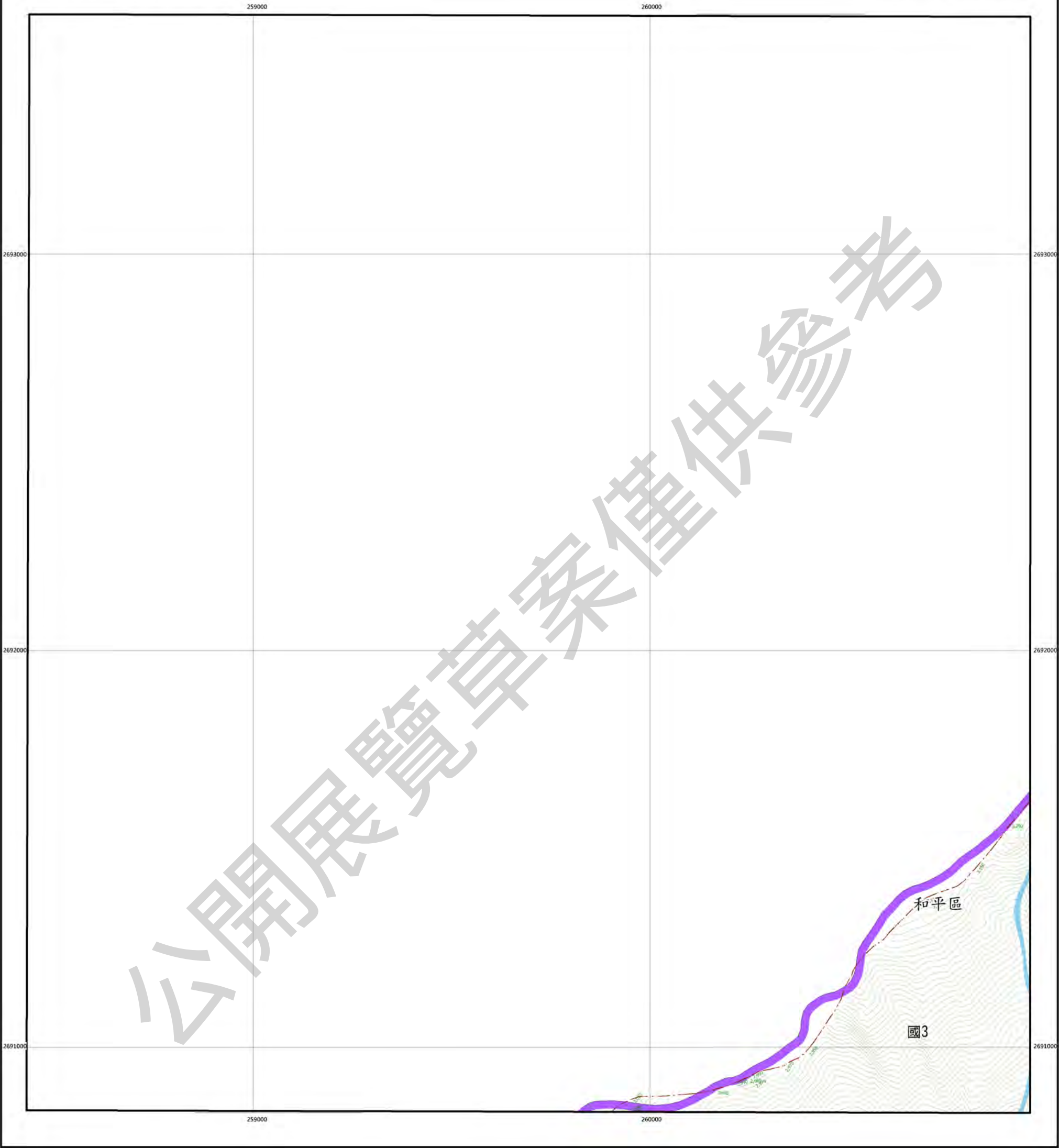
圖幅位置圖



中雪山(一)

臺中市國土功能分區圖

96214064



圖例

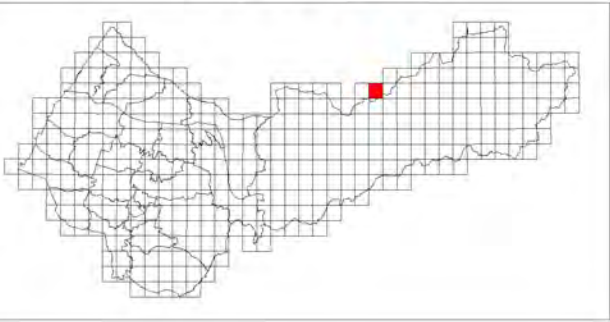
國土保育地區		海洋資源地區		農業發展地區		城鄉發展地區	
圖1	第一類	圖1-1	第一類之一	圖1	第一類	圖1	第一類
圖2	第二類	圖1-2	第一類之二	圖2	第二類	圖2-1	第二類之一
圖3	第三類	圖2	第二類	圖3	第三類	圖2-2	第二類之二
圖4	第四類	圖3	第三類	圖4	第四類	圖2-3	第二類之三
				圖4(原)	第四類(原)		
				圖5	第五類		



圖幅接合表

		96214055 西勢山(二) 第42頁
96214063 中雪山(四) 第71頁	96214064 中雪山(一) 第72頁	96214065 大雪山(四) 第73頁
96214073 中雪山(三) 第107頁	96214074 中雪山(二) 第108頁	96214075 大雪山(三) 第109頁

圖幅位置圖



大雪山(四)


臺中市國土功能分區圖

96214065



圖例

國土保育地區		海洋資源地區		農業發展地區		城鄉發展地區	
國1	第一類	海1-1	第一類之一	農1	第一類	城1	第一類
國2	第二類	海1-2	第一類之二	農2	第二類	城2-1	第二類之一
國3	第三類	海2	第二類	農3	第三類	城2-2	第二類之二
國4	第四類	海3	第三類	農4	第四類	城2-3	第二類之三
				農4(原)	第四類(原)		
				農5	第五類		

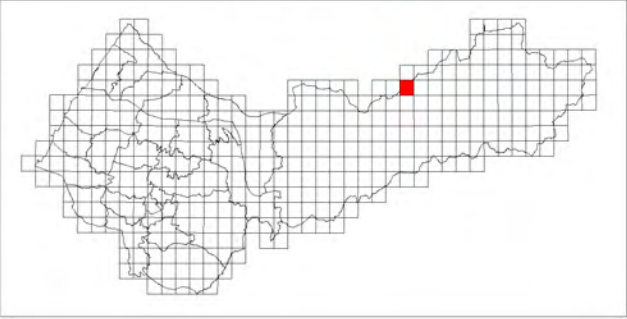


臺中市和平區
等高線間隔：10公尺
高程：自臺灣平均海面為零公尺起算
座標系統：1997台灣大地基準(TWD97)
主管機關：內政部
製圖機關：臺中市政府地政局
製圖時間：中華民國111年12月

圖幅接合表

	96214055 西勢山(三) 第42頁	96214056 西勢山(二) 第43頁
96214064 中雪山(一) 第72頁	96214065 大雪山(四) 第73頁	96214066 大雪山(一) 第74頁
96214074 中雪山(二) 第108頁	96214075 大雪山(三) 第109頁	96214076 大雪山(二) 第110頁

圖幅位置圖



大雪山(一)


臺中市國土功能分區圖

96214066



圖例

國土保育地區		海洋資源地區		農業發展地區		城鄉發展地區	
國1	第一類	海1-1	第一類之一	農1	第一類	城1	第一類
國2	第二類	海1-2	第一類之二	農2	第二類	城2-1	第二類之一
國3	第三類	海2	第二類	農3	第三類	城2-2	第二類之二
國4	第四類	海3	第三類	農4	第四類	城2-3	第二類之三
				農4(原)	第四類(原)		
				農5	第五類		

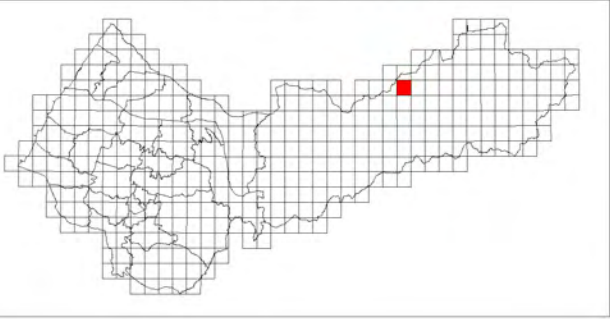


臺中市和平區
等高線間隔：10公尺
高程：自臺灣平均海面為零公尺起算
座標系統：1997台灣大地基準(TWD97)
主管機關：內政部
製圖機關：臺中市政府地政局
製圖時間：中華民國111年12月

圖幅接合表

96214055 西勢山(三) 第42頁	96214056 西勢山(二) 第43頁	96214057 火石山(三) 第44頁
96214065 大雪山(四) 第73頁	96214066 大雪山(一) 第74頁	96214067 大則山(四) 第75頁
96214075 大雪山(三) 第109頁	96214076 大雪山(二) 第110頁	96214077 大則山(三) 第111頁

圖幅位置圖



大劍山(四)


臺中市國土功能分區圖

96214067



圖例

國土保育地區		海洋資源地區		農業發展地區		城鄉發展地區	
國1	第一類	海1-1	第一類之一	農1	第一類	城1	第一類
國2	第二類	海1-2	第一類之二	農2	第二類	城2-1	第二類之一
國3	第三類	海2	第二類	農3	第三類	城2-2	第二類之二
國4	第四類	海3	第三類	農4	第四類	城2-3	第二類之三
				農4(原)	第四類(原)		
				農5	第五類		

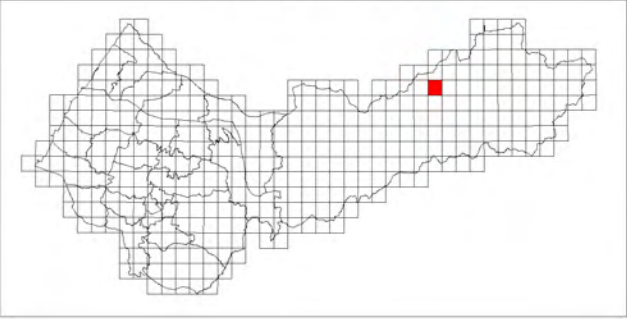


臺中市和平區
等高線間隔：10公尺
高程：自臺灣平均海面為零公尺起算
座標系統：1997台灣大地基準(TWD97)
主管機關：內政部
製圖機關：臺中市政府地政局
製圖時間：中華民國111年12月

圖幅接合表

96214056 西勢山(二) 第43頁	96214057 火石山(三) 第44頁	96214058 火石山(二) 第45頁
96214066 大霧山(一) 第74頁	96214067 大劍山(四) 第75頁	96214068 大劍山(一) 第76頁
96214076 大霧山(二) 第110頁	96214077 大劍山(三) 第111頁	96214078 大劍山(二) 第112頁

圖幅位置圖



大劍山(一)


臺中市國土功能分區圖

96214068



圖例

國土保育地區	海洋資源地區	農業發展地區	城鄉發展地區
國1 第一類	海1-1 第一類之一	農1 第一類	城1 第一類
國2 第二類	海1-2 第一類之二	農2 第二類	城2-1 第二類之一
國3 第三類	海2 第二類	農3 第三類	城2-2 第二類之二
國4 第四類	海3 第三類	農4 第四類	城2-3 第二類之三
		農4(原) 第四類(原)	
		農5 第五類	

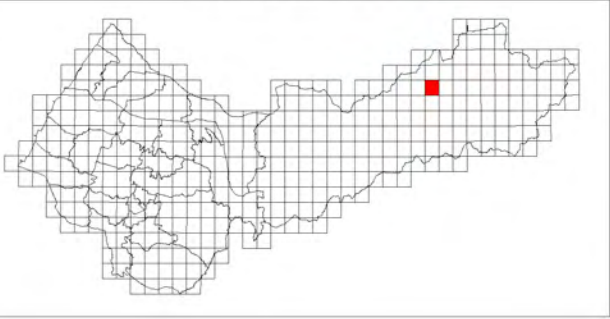


臺中市和平區
等高線間隔：10公尺
高程：自臺灣平均海平面為零公尺起算
座標系統：1997台灣大地基準(TWD97)
主管機關：內政部
製圖機關：臺中市政府地政局
製圖時間：中華民國111年12月

圖幅接合表

96214057 火石山(三) 第44頁	96214058 火石山(二) 第45頁	96214059 雪山(三) 第46頁
96214067 大劍山(四) 第75頁	96214068 大劍山(一) 第76頁	96214069 推論山(四) 第77頁
96214077 大劍山(三) 第111頁	96214078 大劍山(二) 第112頁	96214079 推論山(三) 第113頁

圖幅位置圖



推論山(四)


臺中市國土功能分區圖

96214069



圖例

國土保育地區	海洋資源地區	農業發展地區	城鄉發展地區
國1 第一類	海1-1 第一類之一	農1 第一類	城1 第一類
國2 第二類	海1-2 第一類之二	農2 第二類	城2-1 第二類之一
國3 第三類	海2 第二類	農3 第三類	城2-2 第二類之二
國4 第四類	海3 第三類	農4 第四類	城2-3 第二類之三
		農4(原) 第四類(原)	
		農5 第五類	

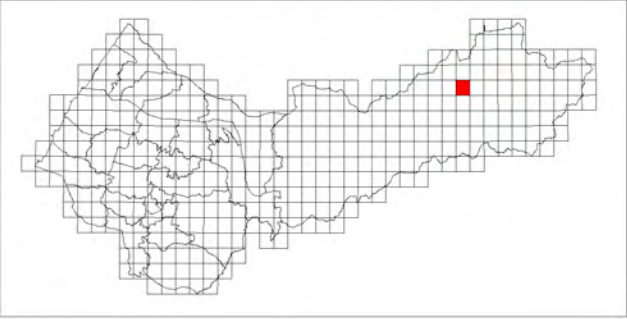


臺中市和平區
等高線間隔：10公尺
高程：自臺灣平均海面為零公尺起算
座標系統：1997台灣大地基準(TWD97)
主管機關：內政部
製圖機關：臺中市政府地政局
製圖時間：中華民國111年12月

圖幅接合表

96214058 火石山(二) 第45頁	96214059 雪山(三) 第46頁	96214060 雪山(二) 第47頁
96214068 大梨山(一) 第76頁	96214069 推論山(四) 第77頁	96214070 推論山(一) 第78頁
96214078 大梨山(二) 第112頁	96214079 推論山(三) 第113頁	96214080 推論山(二) 第114頁

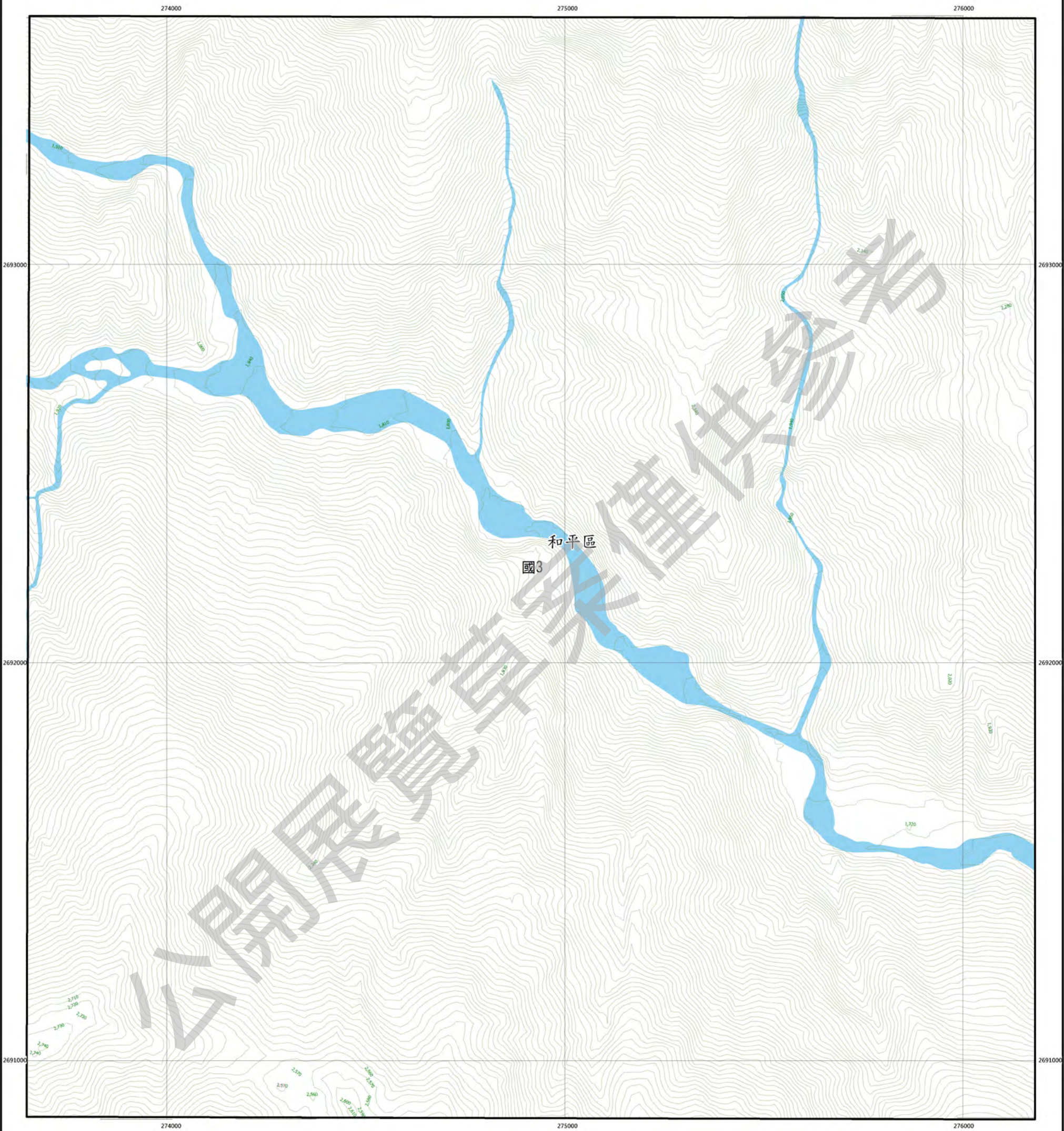
圖幅位置圖



推論山(一)


臺中市國土功能分區圖

96214070



圖例

國土保育地區	海洋資源地區	農業發展地區	城鄉發展地區
國1 第一類	海1-1 第一類之一	農1 第一類	城1 第一類
國2 第二類	海1-2 第一類之二	農2 第二類	城2-1 第二類之一
國3 第三類	海2 第二類	農3 第三類	城2-2 第二類之二
國4 第四類	海3 第三類	農4 第四類	城2-3 第二類之三
		農4(原) 第四類(原)	
		農5 第五類	

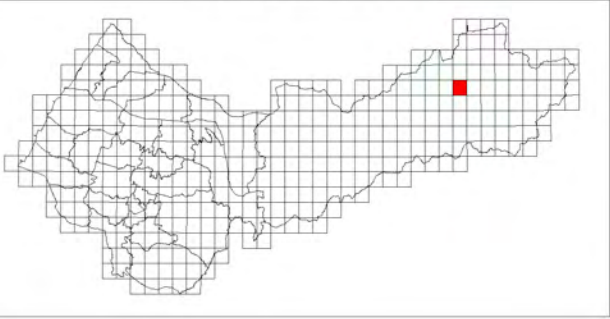


臺中市和平區
等高線間隔：10公尺
高程：自臺灣平均海平面為零公尺起算
座標系統：1997台灣大地基準(TWD97)
主管機關：內政部
製圖機關：臺中市政府地政局
製圖時間：中華民國111年12月

圖幅接合表

96214059 雪山(三) 第46頁	96214060 雪山(二) 第47頁	96211051 次高車山(三) 第48頁
96214069 推論山(四) 第77頁	96214070 推論山(一) 第78頁	96211061 環山(四) 第79頁
96214079 推論山(三) 第113頁	96214080 推論山(二) 第114頁	96211071 環山(三) 第115頁

圖幅位置圖



環山(四)


臺中市國土功能分區圖

96211061



圖例

國土保育地區		海洋資源地區		農業發展地區		城鄉發展地區	
國1	第一類	海1-1	第一類之一	農1	第一類	城1	第一類
國2	第二類	海1-2	第一類之二	農2	第二類	城2-1	第二類之一
國3	第三類	海2	第二類	農3	第三類	城2-2	第二類之二
國4	第四類	海3	第三類	農4	第四類	城2-3	第二類之三
				農4(原)	第四類(原)		
				農5	第五類		

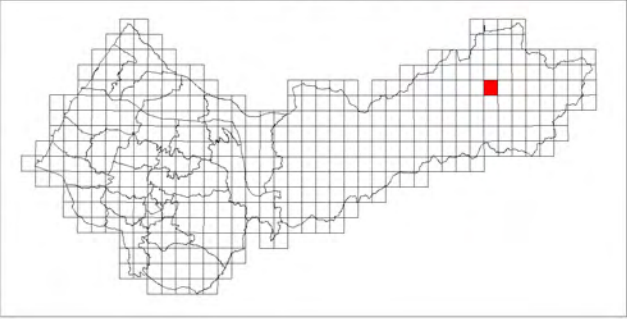


臺中市和平區
等高線間隔：10公尺
高程：自臺灣平均海平面為零公尺起算
座標系統：1997台灣大地基準(TWD97)
主管機關：內政部
製圖機關：臺中市政府地政局
製圖時間：中華民國111年12月

圖幅接合表

96214060 雪山(二) 第47頁	96211051 次高車山(三) 第48頁	96211052 次高車山(二) 第49頁
96214070 推論山(一) 第78頁	96211061 環山(四) 第79頁	96211062 環山(一) 第80頁
96214080 推論山(二) 第114頁	96211071 環山(三) 第115頁	96211072 環山(二) 第116頁

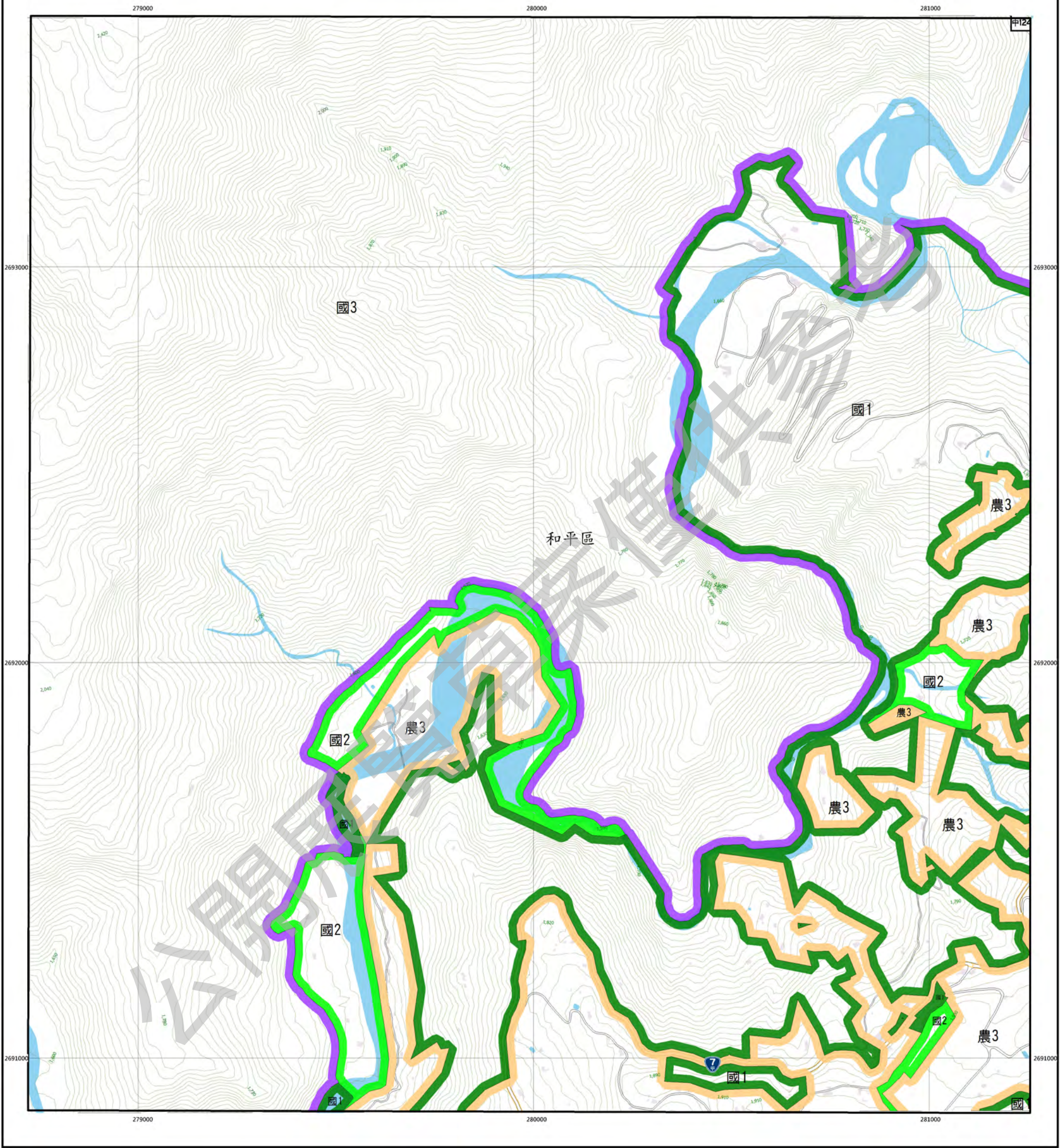
圖幅位置圖



環山(一)


臺中市國土功能分區圖

96211062



圖例

國土保育地區		海洋資源地區		農業發展地區		城鄉發展地區	
國1	第一類	海1-1	第一類之一	農1	第一類	城1	第一類
國2	第二類	海1-2	第一類之二	農2	第二類	城2-1	第二類之一
國3	第三類	海2	第二類	農3	第三類	城2-2	第二類之二
國4	第四類	海3	第三類	農4	第四類	城2-3	第二類之三
				農4(原)	第四類(原)		
				農5	第五類		

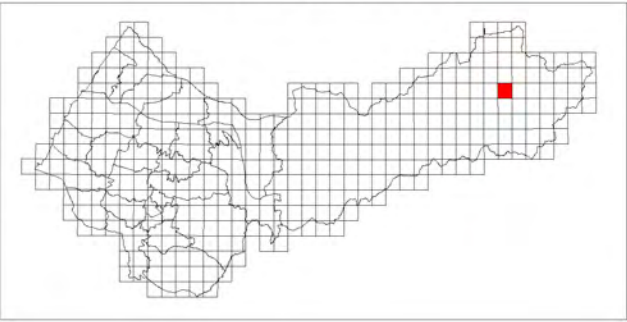


臺中市和平區
等高線間隔：10公尺
高程：自臺灣平均海面為零公尺起算
座標系統：1997台灣大地基準(TWD97)
主管機關：內政部
製圖機關：臺中市政府地政局
製圖時間：中華民國111年12月

圖幅接合表

96211051 次高車山(三) 第48頁	96211052 次高車山(二) 第49頁	96211053 思源(三) 第50頁
96211061 環山(四) 第79頁	96211062 環山(一) 第80頁	96211063 苗圃(四) 第81頁
96211071 環山(三) 第115頁	96211072 環山(二) 第116頁	96211073 苗圃(三) 第117頁

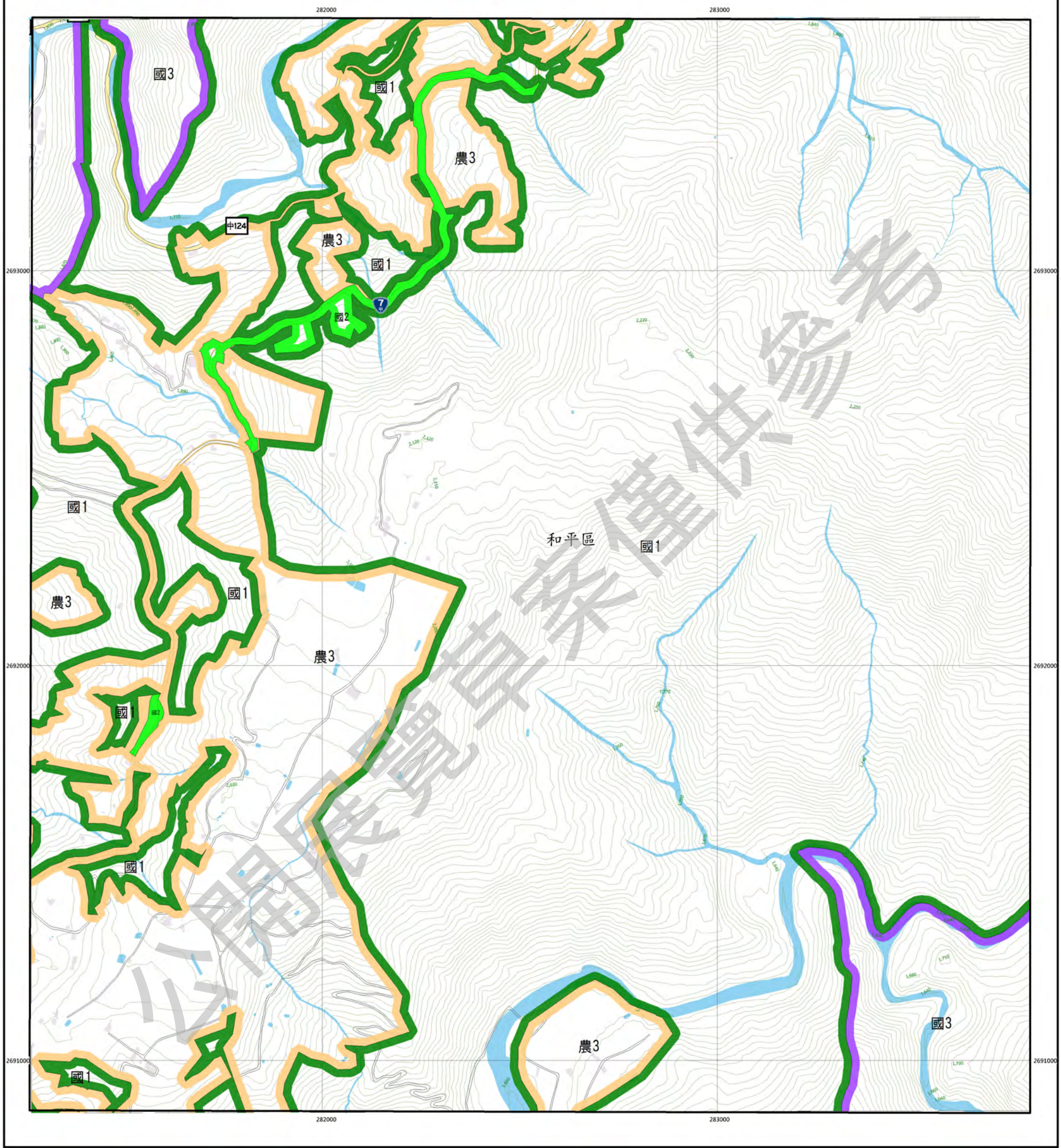
圖幅位置圖



苗圃(四)


臺中市國土功能分區圖

96211063



圖例

國土保育地區		海洋資源地區		農業發展地區		城鄉發展地區	
國1	第一類	海1-1	第一類之一	農1	第一類	城1	第一類
國2	第二類	海1-2	第一類之二	農2	第二類	城2-1	第二類之一
國3	第三類	海2	第二類	農3	第三類	城2-2	第二類之二
國4	第四類	海3	第三類	農4	第四類	城2-3	第二類之三
				農4(原)	第四類(原)		
				農5	第五類		

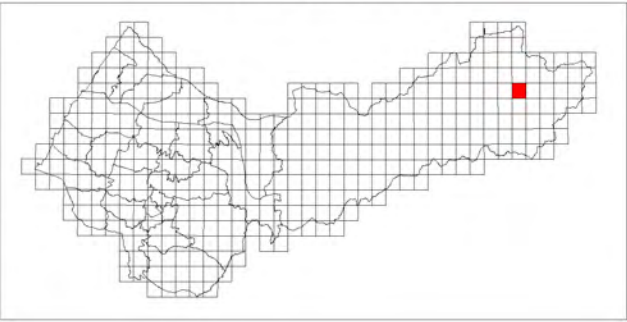


臺中市和平區
等高線間隔：10公尺
高程：自臺灣平均海面為零公尺起算
座標系統：1997台灣大地基準(TWD97)
主管機關：內政部
製圖機關：臺中市政府地政局
製圖時間：中華民國111年12月

圖幅接合表

96211052 次高寮山(二) 第49頁	96211053 思源(三) 第50頁	96211054 思源(二) 第51頁
96211062 琺山(一) 第80頁	96211063 苗圃(四) 第81頁	96211064 苗圃(一) 第82頁
96211072 琺山(二) 第116頁	96211073 苗圃(三) 第117頁	96211074 苗圃(二) 第118頁

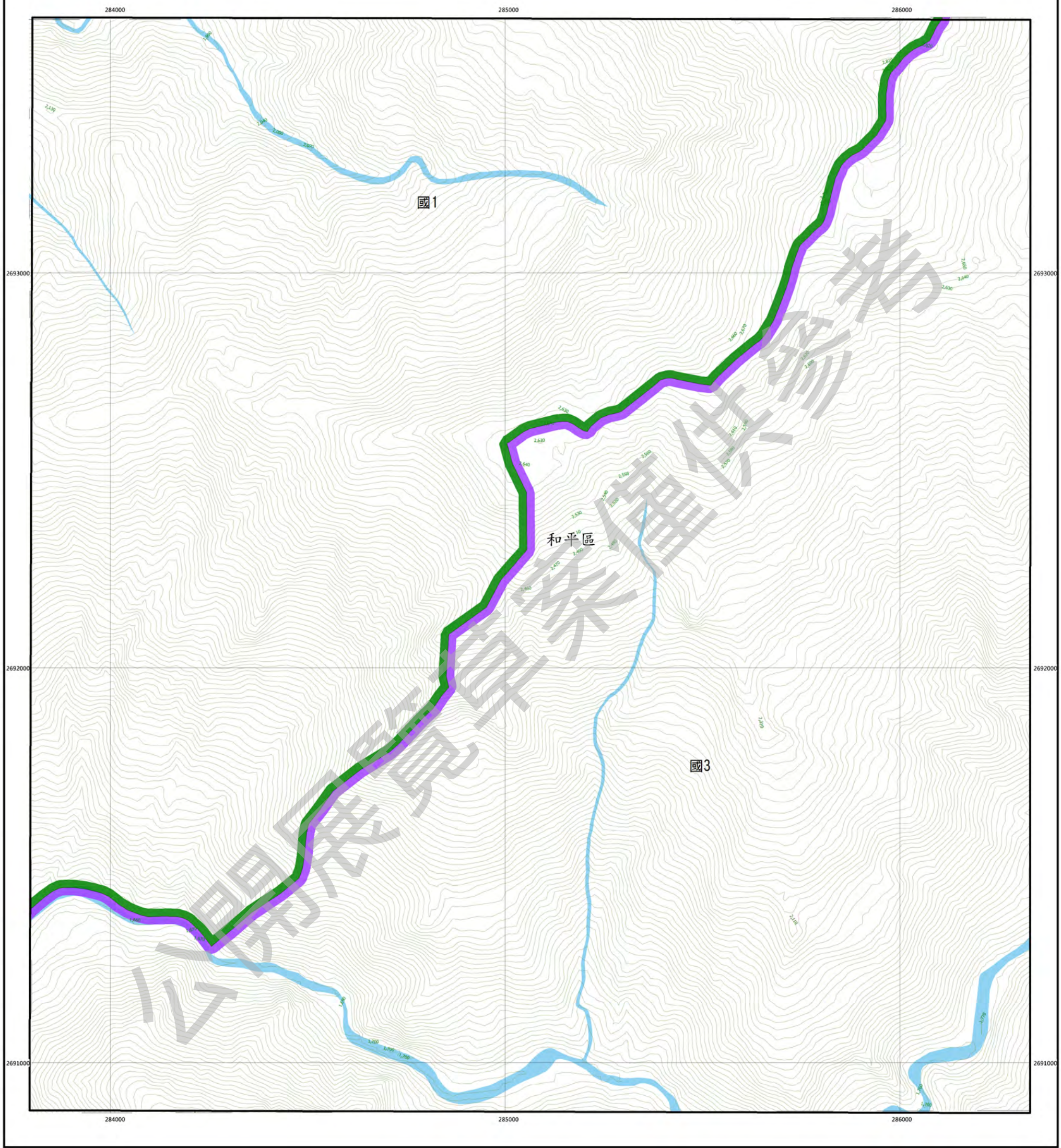
圖幅位置圖



苗圃(一)

臺中市國土功能分區圖

96211064



圖例

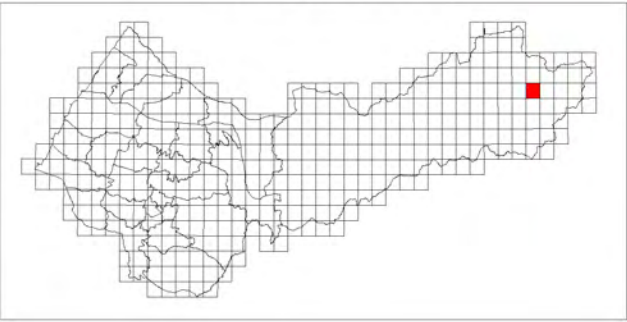
國土保育地區	海洋資源地區	農業發展地區	城鄉發展地區
國1 第一類	海1-1 第一類之一	農1 第一類	城1 第一類
國2 第二類	海1-2 第一類之二	農2 第二類	城2-1 第二類之一
國3 第三類	海2 第二類	農3 第三類	城2-2 第二類之二
國4 第四類	海3 第三類	農4 第四類	城2-3 第二類之三
		農4(原) 第四類(原)	
		農5 第五類	



圖幅接合表

96211053 思源(三) 第50頁	96211054 思源(二) 第51頁	96211055 多加屯山(三) 第52頁
96211063 苗圃(四) 第81頁	96211064 苗圃(一) 第82頁	96211065 羅蘭山(四) 第83頁
96211073 苗圃(三) 第117頁	96211074 苗圃(二) 第118頁	96211075 羅蘭山(三) 第119頁

圖幅位置圖



羅閑山（四）

臺中市國土功能分區圖

96211065



圖例

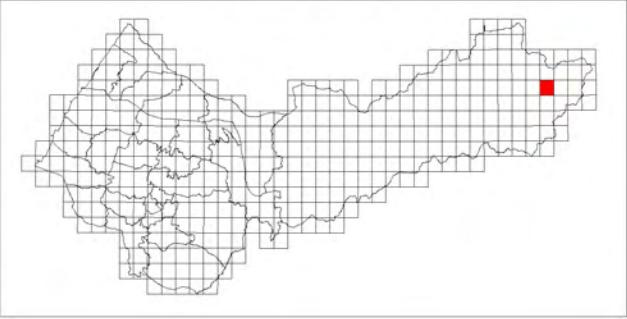
國土保育地區	海洋資源地區	農業發展地區	城鄉發展地區
國1 第一類	海1-1 第一類之一	農1 第一類	城1 第一類
國2 第二類	海1-2 第一類之二	農2 第二類	城2-1 第二類之一
國3 第三類	海2 第二類	農3 第三類	城2-2 第二類之二
國4 第四類	海3 第三類	農4 第四類	城2-3 第二類之三
		農4(原) 第四類(原)	
		農5 第五類	



圖幅接合表

96211054 惠潭(二) 第51頁	96211055 多加屯山(三) 第52頁	96211056 多加屯山(二) 第53頁
96211064 苗厝(一) 第82頁	96211065 羅閑山(四) 第83頁	96211066 羅閑山(一) 第84頁
96211074 苗厝(二) 第118頁	96211075 羅閑山(三) 第119頁	96211076 羅閑山(二) 第120頁

圖幅位置圖



羅閑山(一)

臺中市國土功能分區圖

96211066



圖例

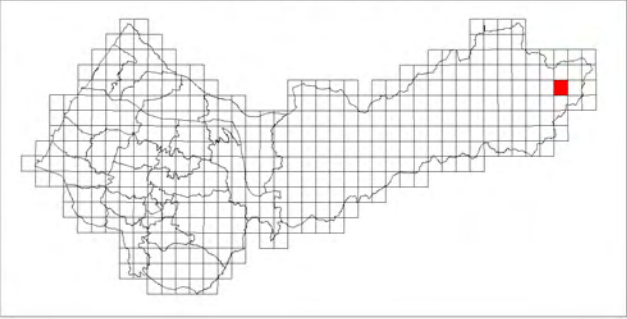
國土保育地區	海洋資源地區	農業發展地區	城鄉發展地區
國1 第一類	海1-1 第一類之一	農1 第一類	城1 第一類
國2 第二類	海1-2 第一類之二	農2 第二類	城2-1 第二類之一
國3 第三類	海2 第二類	農3 第三類	城2-2 第二類之二
國4 第四類	海3 第三類	農4 第四類	城2-3 第二類之三
		農4(原) 第四類(原)	
		農5 第五類	



圖幅接合表

96211055 多加屯山(三) 第52頁	96211056 多加屯山(二) 第53頁	96211057 南湖大山(三) 第54頁
96211065 羅閑山(四) 第83頁	96211066 羅閑山(一) 第84頁	96211067 南湖南山(四) 第85頁
96211075 羅閑山(三) 第119頁	96211076 羅閑山(二) 第120頁	96211077 南湖南山(三) 第121頁

圖幅位置圖



南湖南山(四)

臺中市國土功能分區圖

96211067



圖例

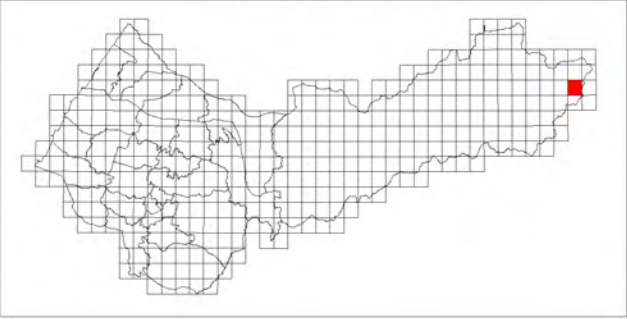
國土保育地區	海洋資源地區	農業發展地區	城鄉發展地區
國1 第一類	海1-1 第一類之一	農1 第一類	城1 第一類
國2 第二類	海1-2 第一類之二	農2 第二類	城2-1 第二類之一
國3 第三類	海2 第二類	農3 第三類	城2-2 第二類之二
國4 第四類	海3 第三類	農4 第四類	城2-3 第二類之三
		農4(原) 第四類(原)	
		農5 第五類	



圖幅接合表

96211056 多加屯山(二) 第53頁	96211057 南湖大山(三) 第54頁	96211058 南湖大山(二) 第55頁
96211066 羅開山(一) 第84頁	96211067 南湖南山(四) 第85頁	96211068 南湖南山(一) 第86頁
96211076 羅開山(二) 第120頁	96211077 南湖南山(三) 第121頁	96211078 南湖南山(二) 第122頁


圖幅位置圖



南湖南山(一)

臺中市國土功能分區圖

96211068



圖例

國土保育地區		海洋資源地區		農業發展地區		城鄉發展地區	
國1	第一類	海1-1	第一類之一	農1	第一類	城1	第一類
國2	第二類	海1-2	第一類之二	農2	第二類	城2-1	第二類之一
國3	第三類	海2	第二類	農3	第三類	城2-2	第二類之二
國4	第四類	海3	第三類	農4	第四類	城2-3	第二類之三
				農4(原)	第四類(原)		
				農5	第五類		

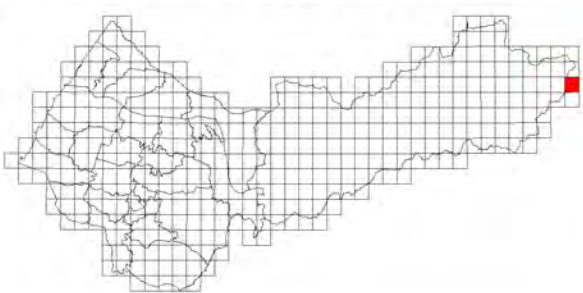


臺中市和平區
等高線間隔：10公尺
高程：自臺灣平均海平面為零公尺起算
座標系統：1997台灣大地基準(TWD97)
主管機關：內政部
製圖機關：臺中市政府地政局
製圖時間：中華民國111年12月

圖幅接合表

96211057 南湖大山(三) 第54頁	96211058 南湖大山(二) 第55頁
96211067 南湖南山(四) 第85頁	96211068 南湖南山(一) 第86頁
96211077 南湖南山(三) 第121頁	96211078 南湖南山(二) 第122頁


圖幅位置圖



台中港北防沙堤(一)

臺中市國土功能分區圖

94211080



圖例

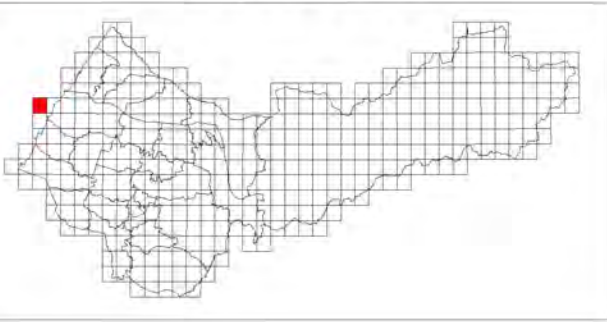
國土保育地區		海洋資源地區		農業發展地區		城鄉發展地區	
圖1 第一類	圖1-1 第一類之一	圖1 第一類	圖1 第一類	圖1 第一類	圖1 第一類	圖1 第一類	圖1 第一類
圖2 第二類	圖1-2 第一類之二	圖2 第二類	圖2 第二類	圖2-1 第二類之一	圖2-1 第二類之一	圖2-1 第二類之一	圖2-1 第二類之一
圖3 第三類	圖2 第二類	圖3 第三類	圖3 第三類	圖2-2 第二類之二	圖2-2 第二類之二	圖2-2 第二類之二	圖2-2 第二類之二
圖4 第四類	圖3 第三類	圖4 第四類	圖4 第四類	圖2-3 第二類之三	圖2-3 第二類之三	圖2-3 第二類之三	圖2-3 第二類之三
		圖4(原) 第四類(原)	圖4(原) 第四類(原)				
		圖5 第五類	圖5 第五類				



圖幅接合表

94211080 台中港北防沙堤(一) 第87頁	95214071 台中港北防沙堤 第88頁
94211090 台中港港口 第123頁	95214081 台中港 第124頁

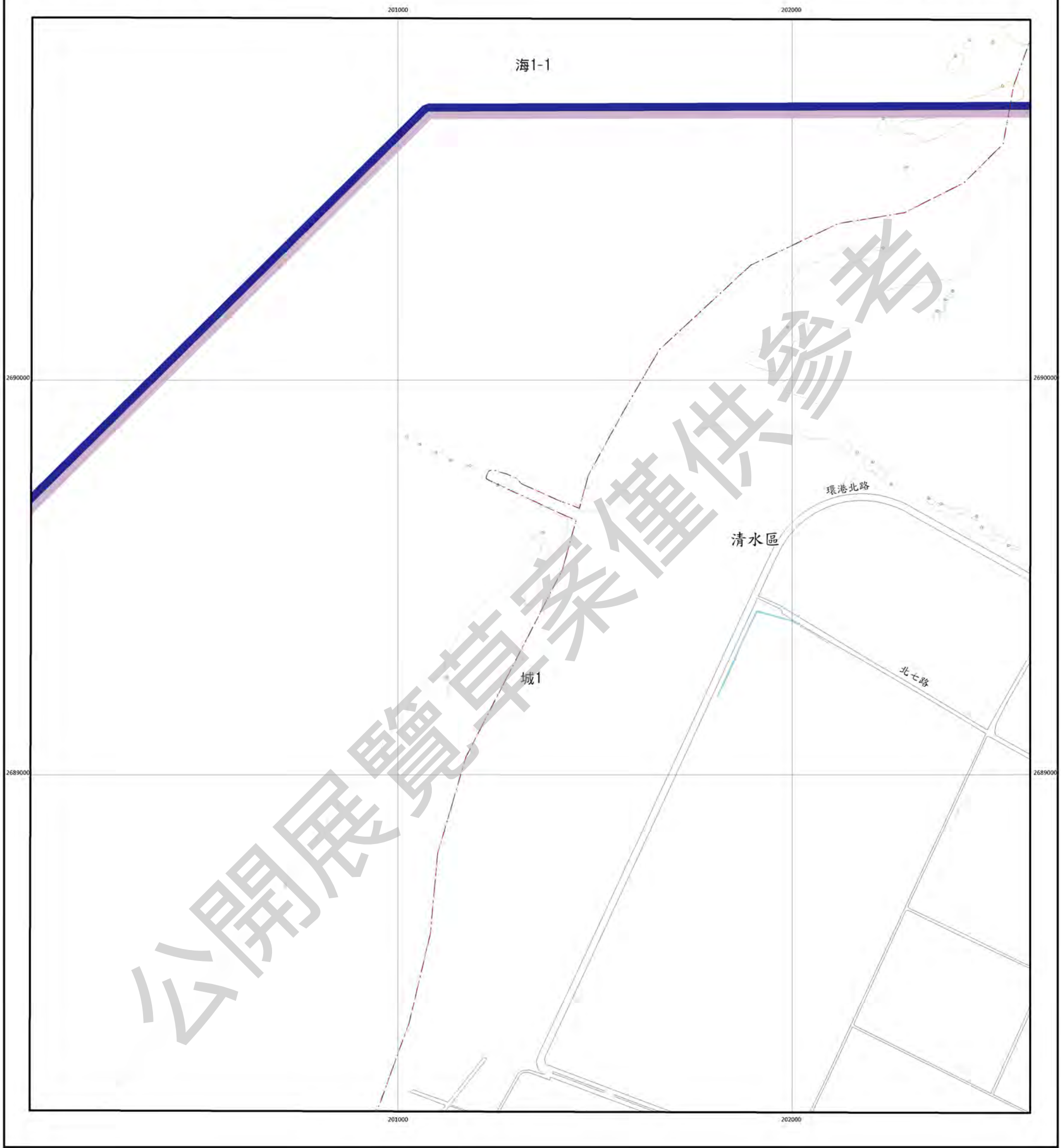
圖幅位置圖



台中港北防沙堤

臺中市國土功能分區圖

95214071



圖例

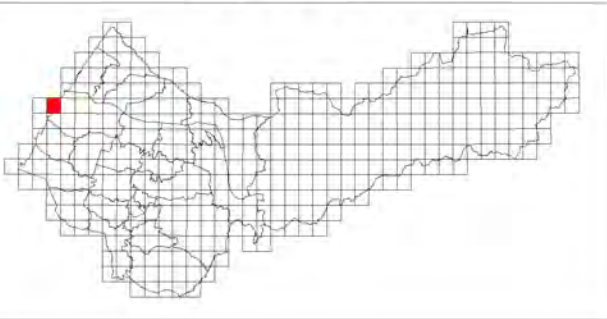
國土保育地區	海洋資源地區	農業發展地區	城鄉發展地區
圖1 第一類	海1-1 第一類之一	農1 第一類	城1 第一類
圖2 第二類	海1-2 第一類之二	農2 第二類	城2-1 第二類之一
圖3 第三類	海2 第二類	農3 第三類	城2-2 第二類之二
圖4 第四類	海3 第三類	農4 第四類	城2-3 第二類之三
		農4(原) 第四類(原)	
		農5 第五類	



圖幅接合表

		95214062 大甲溪口 第56頁
94211080 台中港北防沙堤(-) 第87頁	95214071 台中港北防沙堤 第88頁	95214072 廟寮 第89頁
94211090 台中港港口 第123頁	95214081 台中港 第124頁	95214082 梧仔寮 第125頁

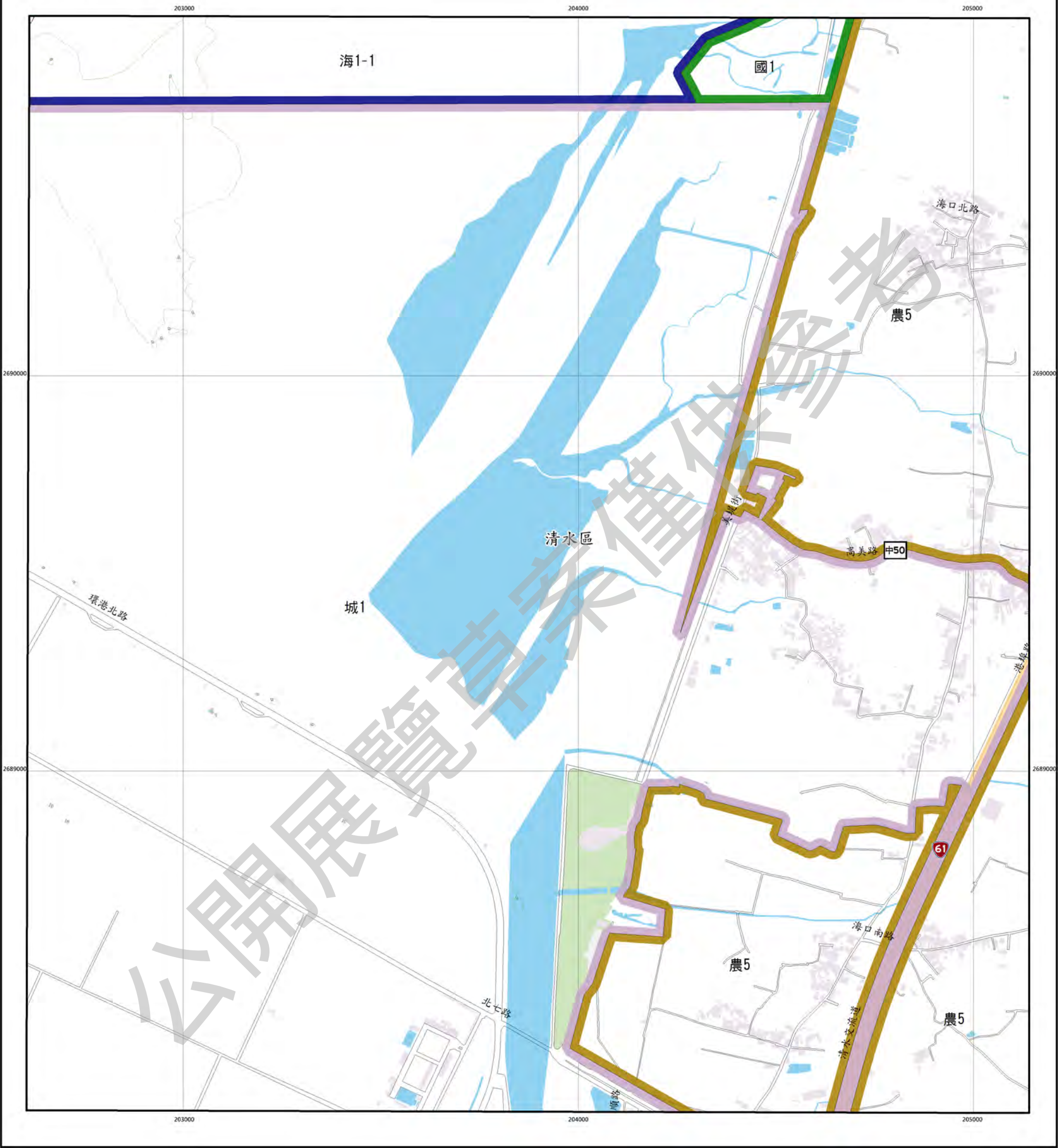
圖幅位置圖



魚寮

臺中市國土功能分區圖

95214072



圖例

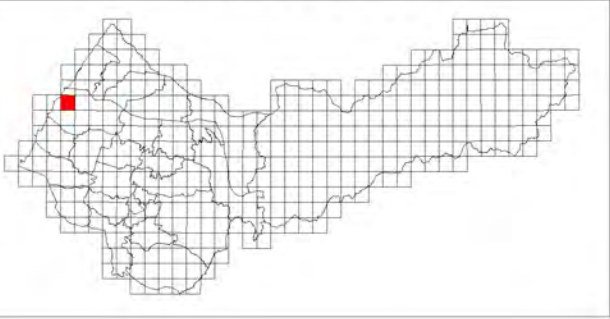
國土保育地區		海洋資源地區		農業發展地區		城鄉發展地區	
國1	第一類	海1-1	第一類之一	農1	第一類	城1	第一類
國2	第二類	海1-2	第一類之二	農2	第二類	城2-1	第二類之一
國3	第三類	海2	第二類	農3	第三類	城2-2	第二類之二
國4	第四類	海3	第三類	農4	第四類	城2-3	第二類之三
				農4(原)	第四類(原)		
				農5	第五類		



圖幅接合表

	95214062 大甲溪口 第56頁	95214063 南埔 第57頁
95214071 台中港北防波堤 第88頁	95214072 魚寮 第89頁	95214073 高美 第90頁
95214081 台中港 第124頁	95214082 梧仔寮 第125頁	95214083 四塊厝 第126頁

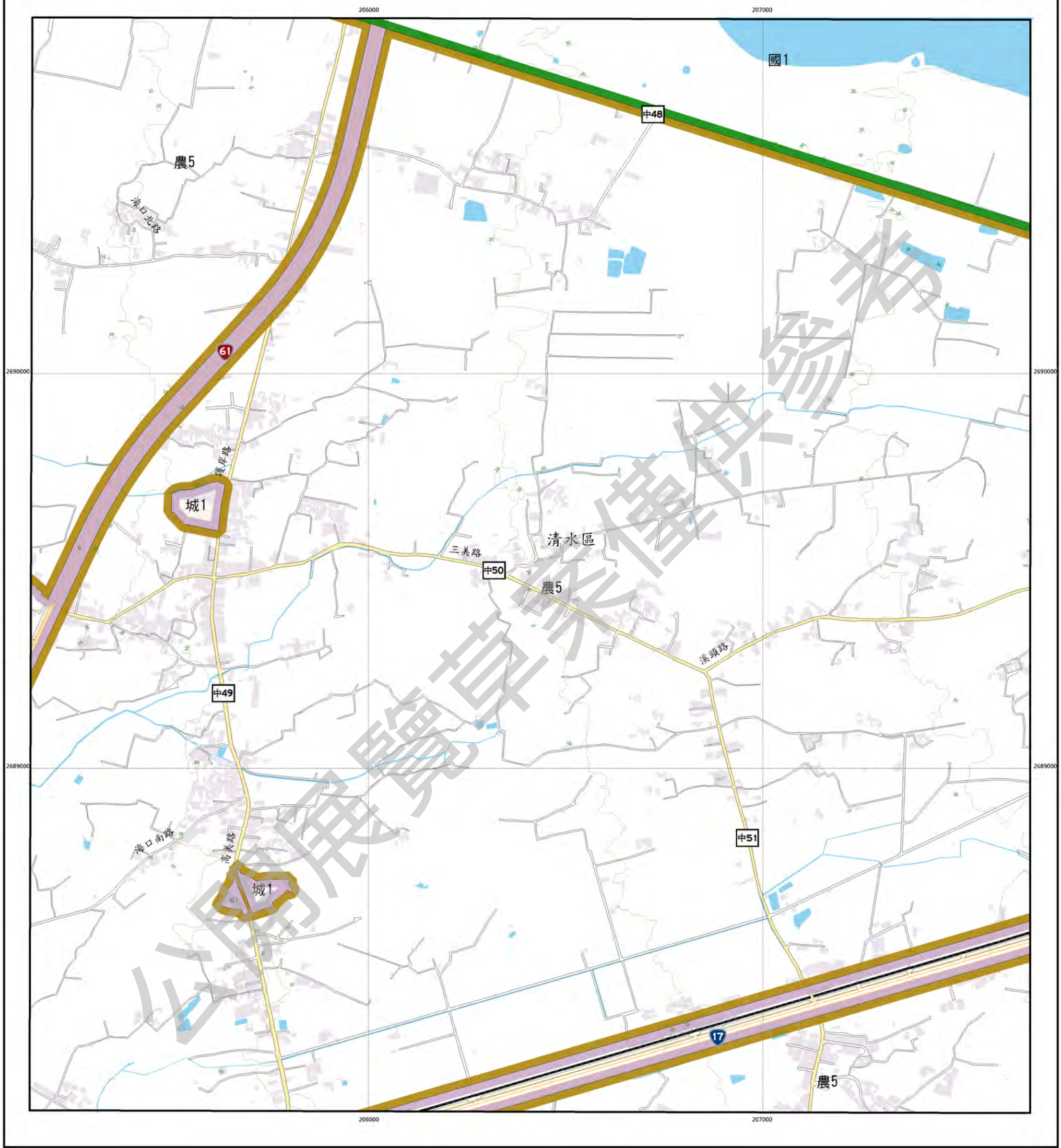
圖幅位置圖



高美


臺中市國土功能分區圖

95214073



圖例

國土保育地區		海洋資源地區		農業發展地區		城鄉發展地區	
國1	第一類	海1-1	第一類之一	農1	第一類	城1	第一類
國2	第二類	海1-2	第一類之二	農2	第二類	城2-1	第二類之一
國3	第三類	海2	第二類	農3	第三類	城2-2	第二類之二
國4	第四類	海3	第三類	農4	第四類	城2-3	第二類之三
				農4(原)	第四類(原)		
				農5	第五類		

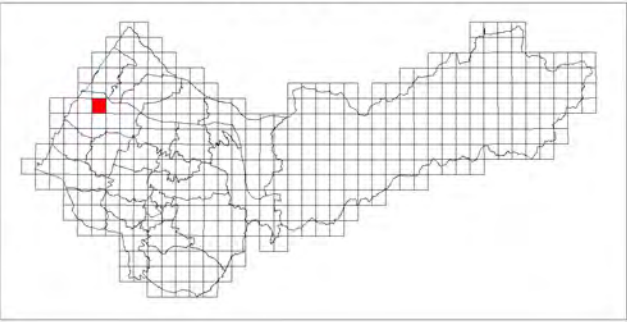


臺中市清水區
等高線間隔：10公尺
高程：自臺灣平均海平面為零公尺起算
座標系統：1997台灣大地基準(TWD97)
主管機關：內政部
製圖機關：臺中市政府地政局
製圖時間：中華民國111年12月

圖幅接合表

95214062 大甲溪口 第56頁	95214063 南埔 第57頁	95214064 頂莊 第58頁
95214072 魚寮 第89頁	95214073 高美 第90頁	95214074 甲南 第91頁
95214082 埤仔寮 第125頁	95214083 四塊厝 第126頁	95214084 埤子腳 第127頁

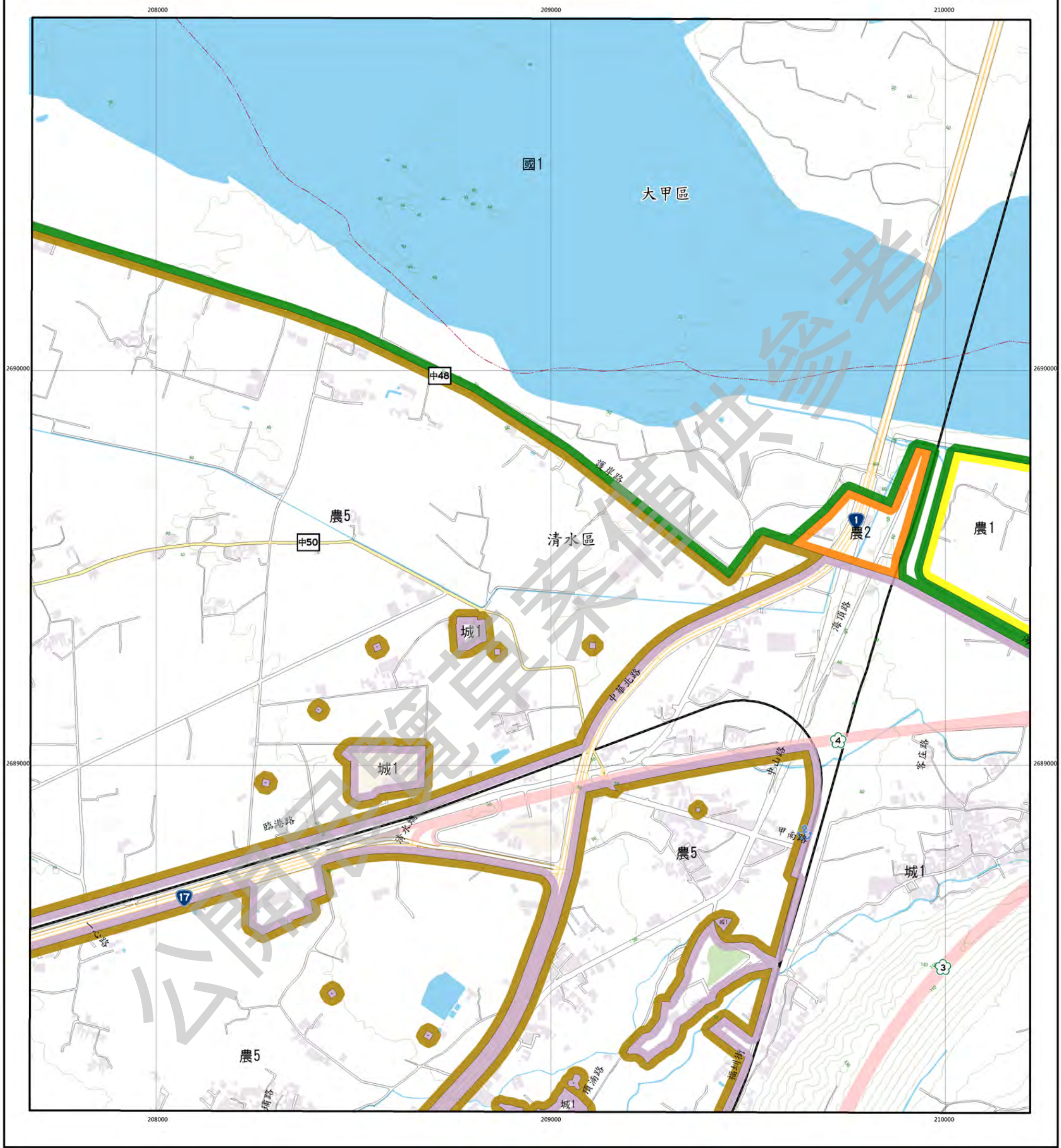
圖幅位置圖



甲南


臺中市國土功能分區圖

95214074



圖例

國土保育地區		海洋資源地區		農業發展地區		城鄉發展地區	
國1	第一類	海1-1	第一類之一	農1	第一類	城1	第一類
國2	第二類	海1-2	第一類之二	農2	第二類	城2-1	第二類之一
國3	第三類	海2	第二類	農3	第三類	城2-2	第二類之二
國4	第四類	海3	第三類	農4	第四類	城2-3	第二類之三
				農4(原)	第四類(原)		
				農5	第五類		

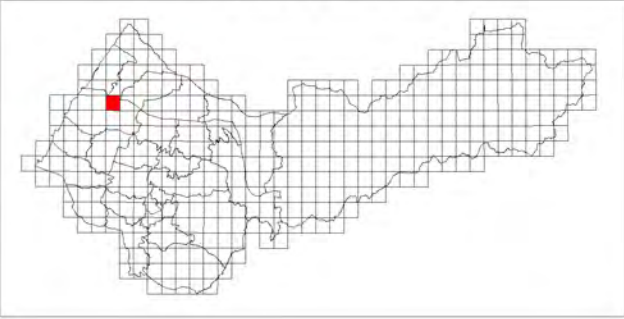


臺中市大甲區清水區
等高線間隔：10公尺
高程：自臺灣平均海平面為零公尺起算
座標系統：1997台灣大地基準(TWD97)
主管機關：內政部
製圖機關：臺中市政府地政局
製圖時間：中華民國111年12月

圖幅接合表

95214063 南埔 第57頁	95214064 頂莊 第58頁	95214065 大甲 第59頁
95214073 高美 第90頁	95214074 甲南 第91頁	95214075 大缺 第92頁
95214083 四塊厝 第126頁	95214084 埤子腳 第127頁	95214085 海風庄 第128頁

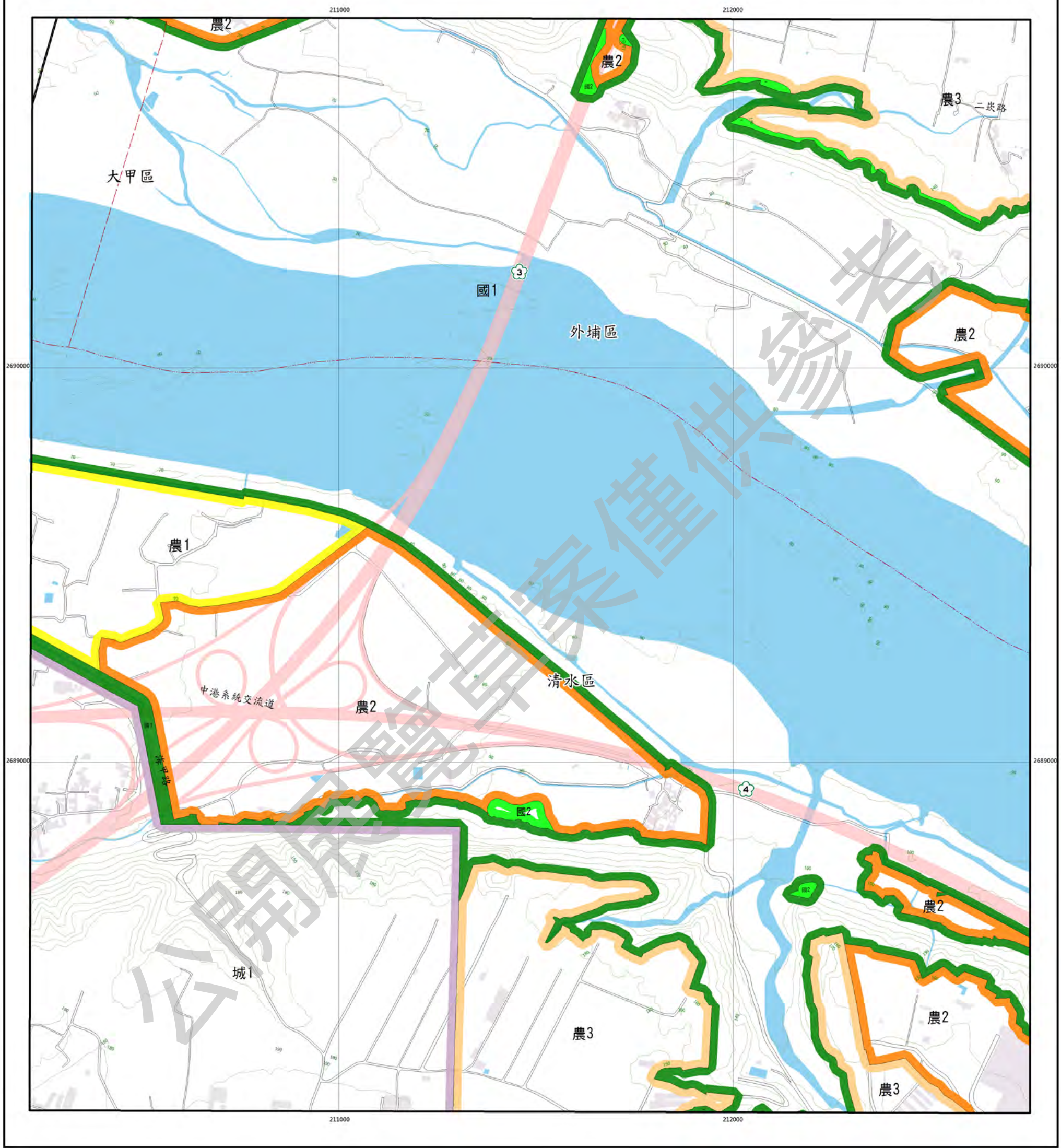
圖幅位置圖



大缺


臺中市國土功能分區圖

95214075



圖例

國土保育地區		海洋資源地區		農業發展地區		城鄉發展地區	
國1	第一類	海1-1	第一類之一	農1	第一類	城1	第一類
國2	第二類	海1-2	第一類之二	農2	第二類	城2-1	第二類之一
國3	第三類	海2	第二類	農3	第三類	城2-2	第二類之二
國4	第四類	海3	第三類	農4	第四類	城2-3	第二類之三
				農4(原)	第四類(原)		
				農5	第五類		

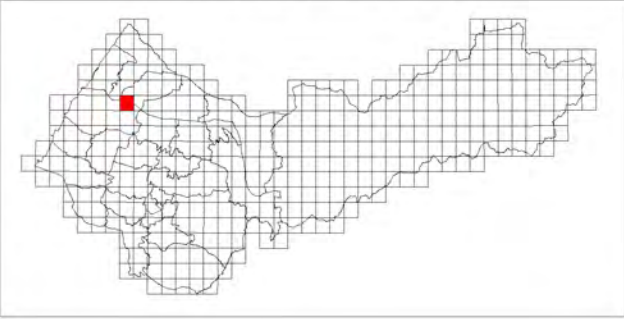


臺中市大甲區清水區外埔區
等高線間隔：10公尺
高程：自臺灣平均海面為零公尺起算
座標系統：1997台灣大地基準(TWD97)
主管機關：內政部
製圖機關：臺中市政府地政局
製圖時間：中華民國111年12月

圖幅接合表

95214064 頂莊 第58頁	95214065 大甲 第59頁	95214066 外埔 第60頁
95214074 甲南 第91頁	95214075 大缺 第92頁	95214076 外埔農場 第93頁
95214084 海子寮 第127頁	95214085 海島庄 第128頁	95214086 新莊 第129頁

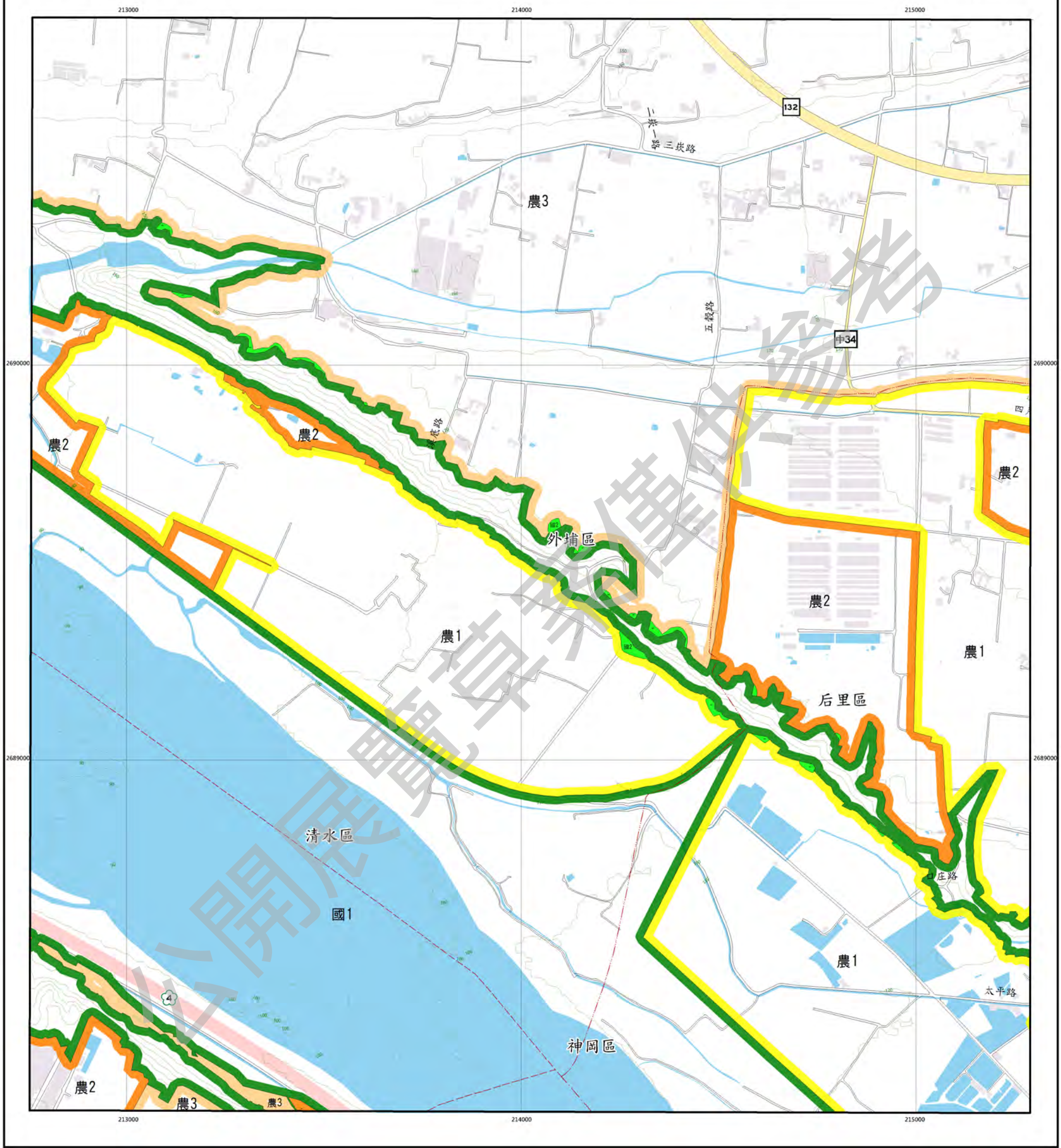
圖幅位置圖



外埔農場

臺中市國土功能分區圖

95214076



圖例

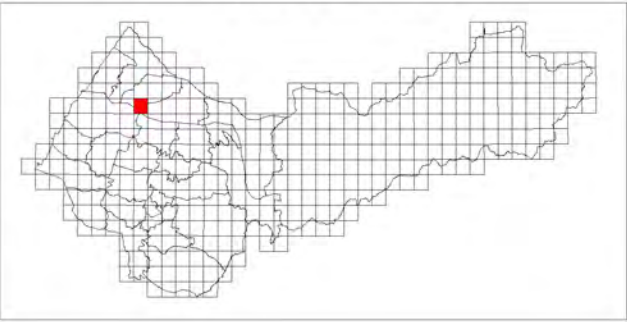
國土保育地區		海洋資源地區		農業發展地區		城鄉發展地區	
國1	第一類	海1-1	第一類之一	農1	第一類	城1	第一類
國2	第二類	海1-2	第一類之二	農2	第二類	城2-1	第二類之一
國3	第三類	海2	第二類	農3	第三類	城2-2	第二類之二
國4	第四類	海3	第三類	農4	第四類	城2-3	第二類之三
				農4(原)	第四類(原)		
				農5	第五類		



圖幅接合表

95214065 大甲 第59頁	95214066 外埔 第60頁	95214067 馬場埔 第61頁
95214075 大肚 第92頁	95214076 外埔農場 第93頁	95214077 口莊 第94頁
95214085 海墘庄 第128頁	95214086 新莊 第129頁	95214087 金社莊 第130頁

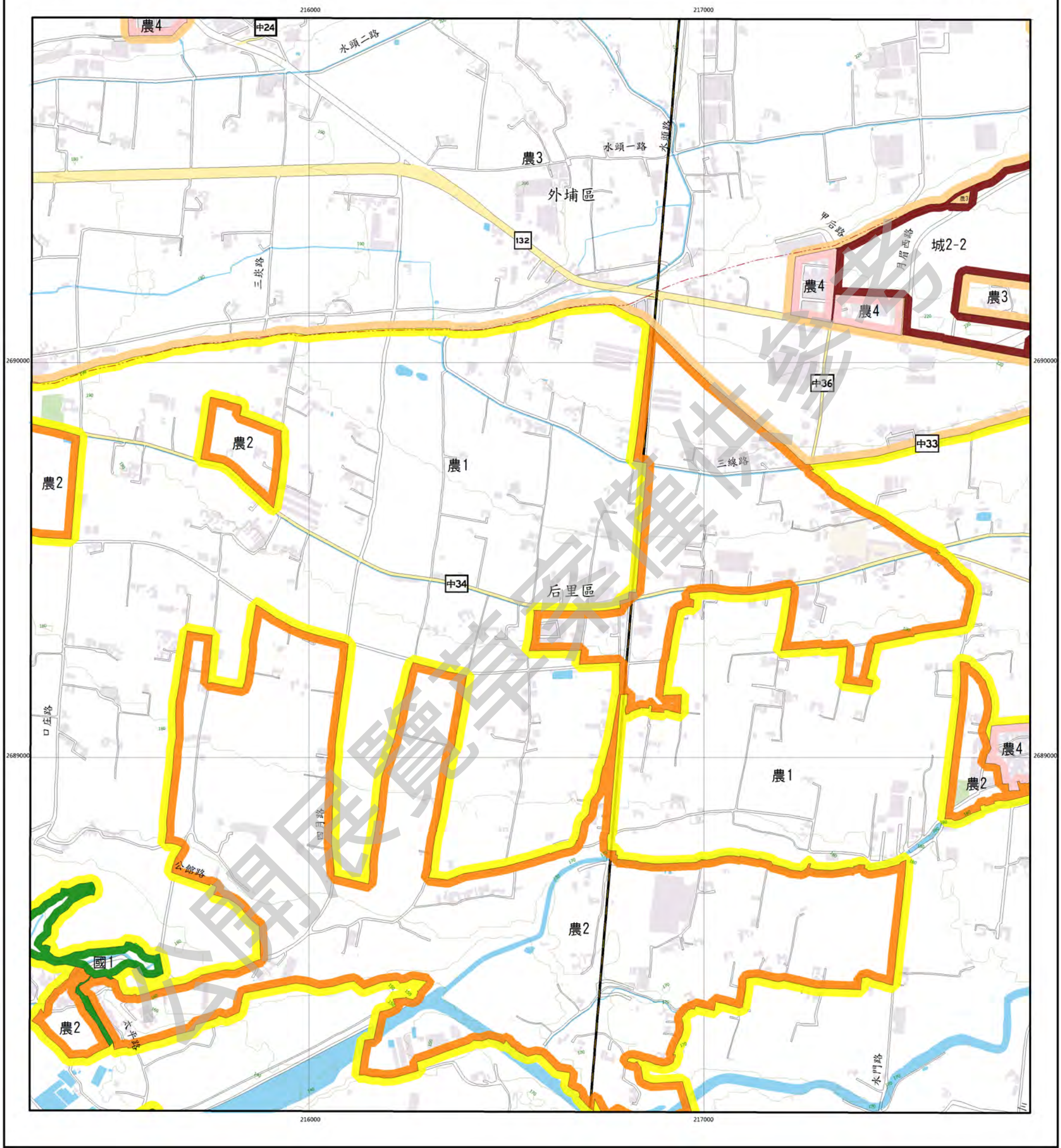
圖幅位置圖



口莊


臺中市國土功能分區圖

95214077



圖例

國土保育地區		海洋資源地區		農業發展地區		城鄉發展地區	
國1	第一類	海1-1	第一類之一	農1	第一類	城1	第一類
國2	第二類	海1-2	第一類之二	農2	第二類	城2-1	第二類之一
國3	第三類	海2	第二類	農3	第三類	城2-2	第二類之二
國4	第四類	海3	第三類	農4	第四類	城2-3	第二類之三
				農4(原)	第四類(原)		
				農5	第五類		



臺中市后里區外埔區
等高線間隔：10公尺
高程：自臺灣平均海平面為零公尺起算
座標系統：1997台灣大地基準(TWD97)
主管機關：內政部
製圖機關：臺中市政府地政局
製圖時間：中華民國111年12月

圖幅接合表

95214066 外埔 第60頁	95214067 馬鳴埔 第61頁	95214068 土城 第62頁
95214076 外埔農場 第93頁	95214077 口莊 第94頁	95214078 月眉 第95頁
95214086 新莊 第129頁	95214087 金社莊 第130頁	95214088 鹿社 第131頁

圖幅位置圖

