九甲圍

高雄市國土功能分區圖

94182002

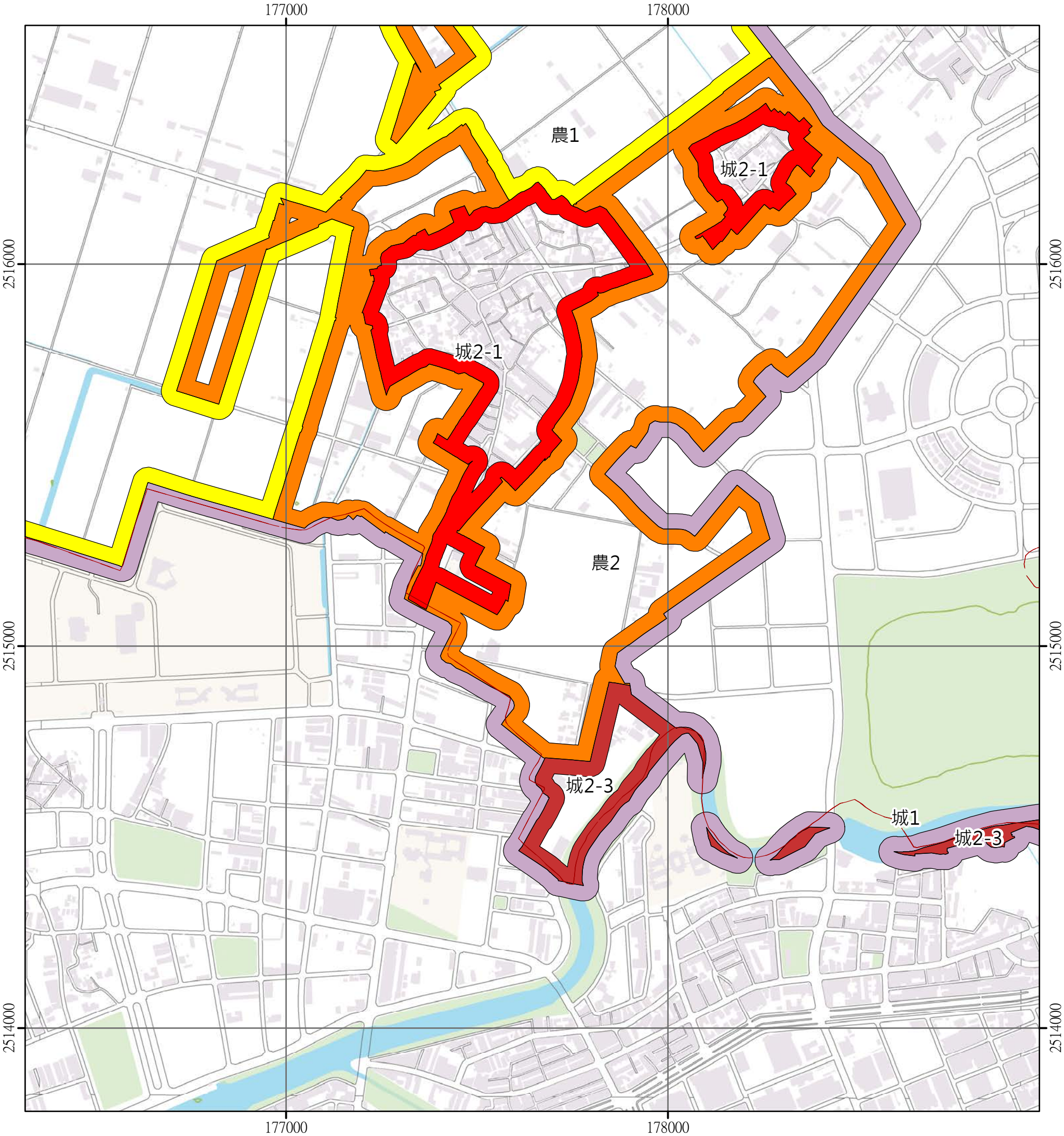

圖例

國土保育地區	海洋資源地區	農業發展地區	城鄉發展地區
國1 第一類	海1-1 第一類之一	農1 第一類	城1 第一類
國2 第二類	海1-2 第一類之二	農2 第二類	城2-1 第二類之一
國3 第三類	海1-3 第一類之三	農3 第三類	城2-2 第二類之二
國4 第四類	海2 第二類	農4 第四類	城2-3 第二類之三
	海3 第三類	農4(原) 第四類(原)	城3 第三類

N W E S

0 250 500 公尺

梓官 94181091 第476頁	五里林 94181092 第459頁	橋頭 94181093 第442頁
典寶 94182001 第477頁	九甲圍 94182002 第460頁	楠梓 94182003 第443頁
後勁溪 94182011 第478頁	右昌 94182012 第461頁	後勁 94182013 第444頁

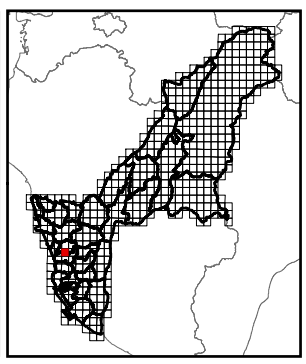

繪製時間：113年8月

右昌

高雄市國土功能分區圖

94182012

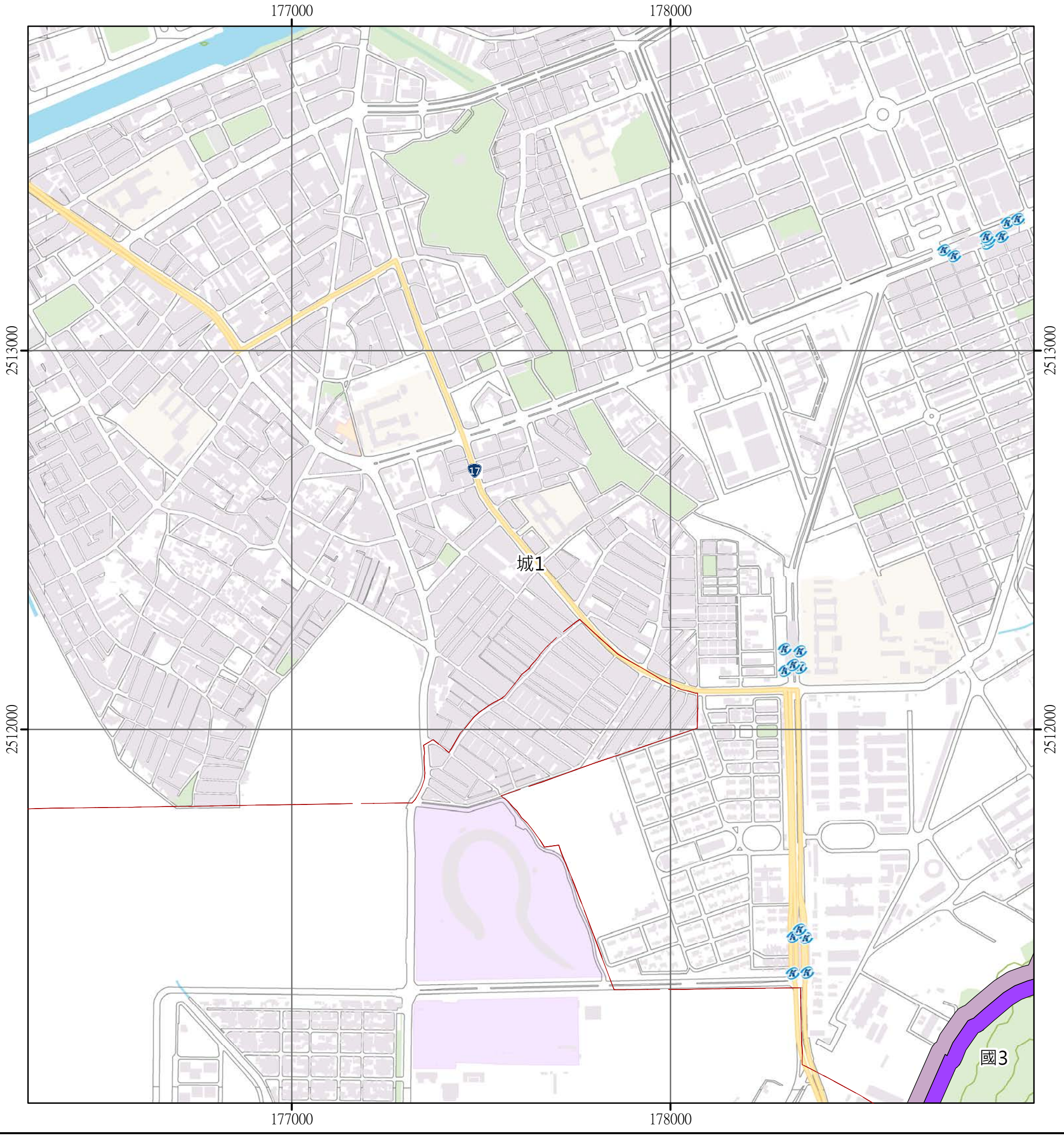

圖例

國土保育地區	海洋資源地區	農業發展地區	城鄉發展地區
國1 第一類	海1-1 第一類之一	農1 第一類	城1 第一類
國2 第二類	海1-2 第一類之二	農2 第二類	城2-1 第二類之一
國3 第三類	海1-3 第一類之三	農3 第三類	城2-2 第二類之二
國4 第四類	海2 第二類	農4 第四類	城2-3 第二類之三
	海3 第三類	農4(原) 第四類(原)	城3 第三類

N W E S

0 250 500 公尺

典寶 94182001 第477頁	九甲圍 94182002 第460頁	楠梓 94182003 第443頁
後勁溪 94182011 第478頁	右昌 94182012 第461頁	後勁 94182013 第444頁
自勉新村 94182021 第479頁	左營 94182022 第462頁	高楠新村 94182023 第445頁

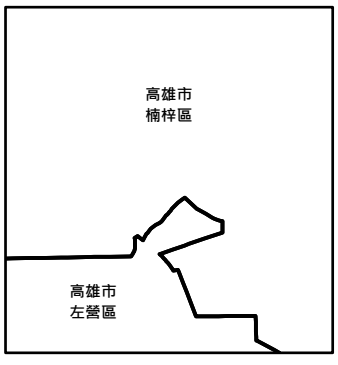

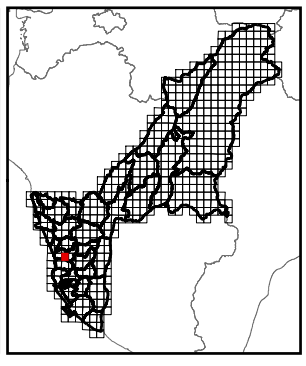

繪製時間：113年8月

左營

高雄市國土功能分區圖

94182022

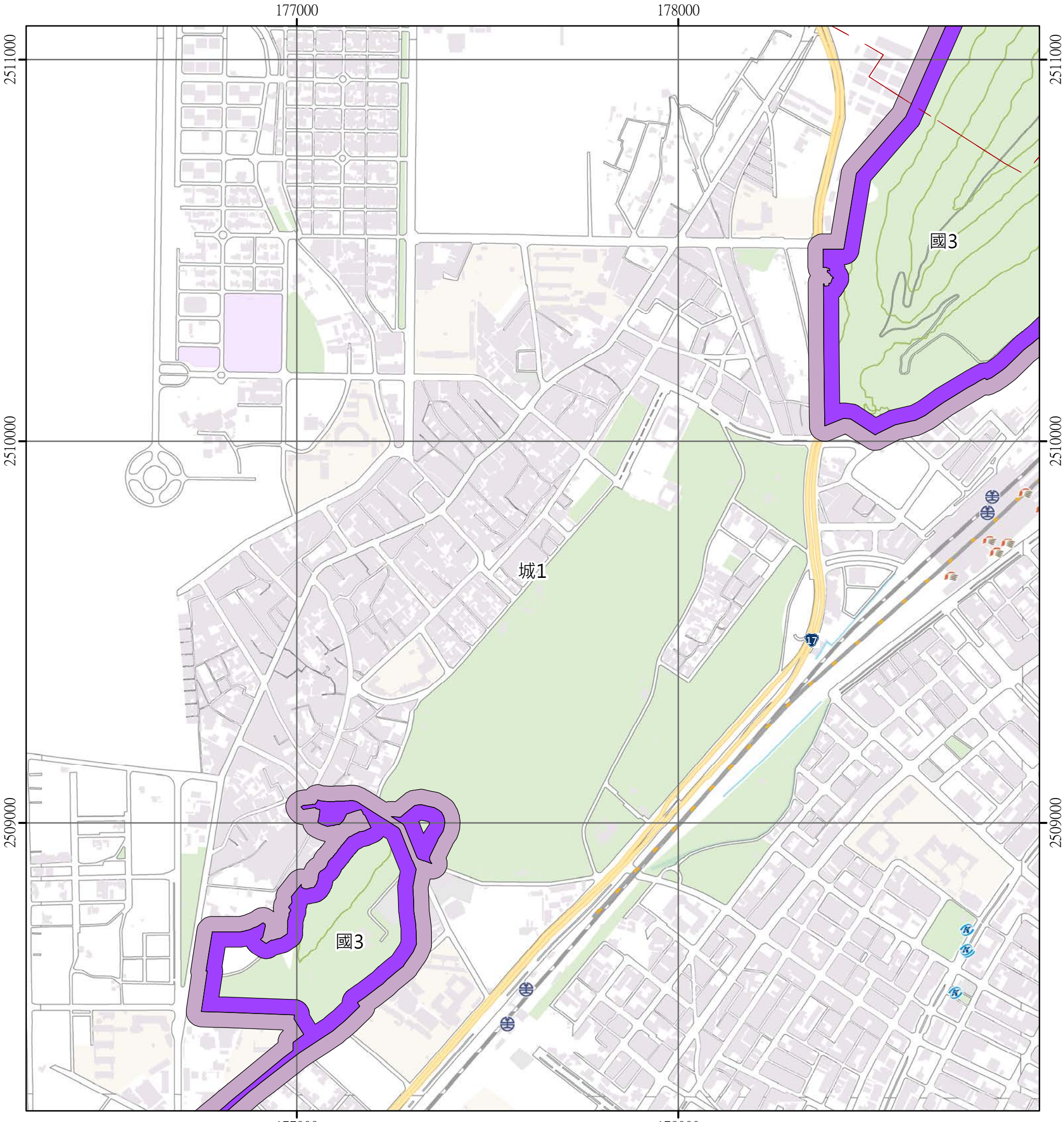

圖例

國土保育地區	海洋資源地區	農業發展地區	城鄉發展地區
國1 第一類	海1-1 第一類之一	農1 第一類	城1 第一類
國2 第二類	海1-2 第一類之二	農2 第二類	城2-1 第二類之一
國3 第三類	海1-3 第一類之三	農3 第三類	城2-2 第二類之二
國4 第四類	海2 第二類	農4 第四類	城2-3 第二類之三
	海3 第三類	農4(原) 第四類(原)	城3 第三類

N W E S

0 250 500 公尺

後勁溪 94182011 第478頁	右昌 94182012 第461頁	後勁 94182013 第444頁
自勉新村 94182021 第479頁	左營 94182022 第462頁	高楠新村 94182023 第445頁
內惟 94182031 第480頁	內惟埤 94182032 第463頁	金鼎 94182033 第446頁

高雄市左營區

高雄市楠梓區

繪製時間：113年8月

內惟埤

高雄市國土功能分區圖

94182032

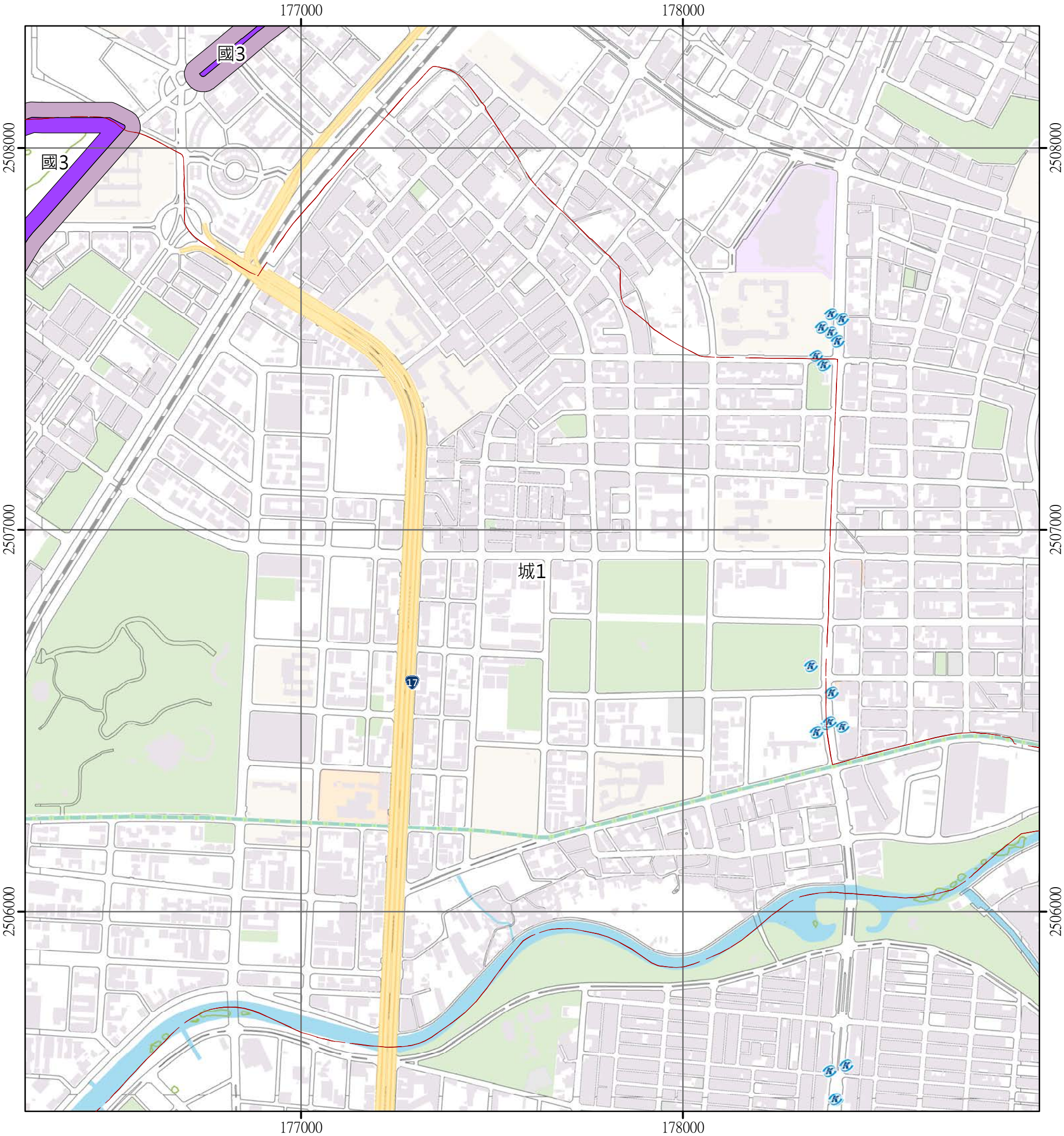

圖例

國土保育地區	海洋資源地區	農業發展地區	城鄉發展地區
國1 第一類	海1-1 第一類之一	農1 第一類	城1 第一類
國2 第二類	海1-2 第一類之二	農2 第二類	城2-1 第二類之一
國3 第三類	海1-3 第一類之三	農3 第三類	城2-2 第二類之二
國4 第四類	海2 第二類	農4 第四類	城2-3 第二類之三
	海3 第三類	農4(原) 第四類(原)	城3 第三類

N W E S

0 250 500 公尺

自勉新村 94182021 第479頁	左營 94182022 第462頁	高楠新村 94182023 第445頁
內惟 94182031 第480頁	內惟埤 94182032 第463頁	金鼎 94182033 第446頁
壽山 94182041 第481頁	高雄市 94182042 第464頁	高雄市東部 94182043 第447頁

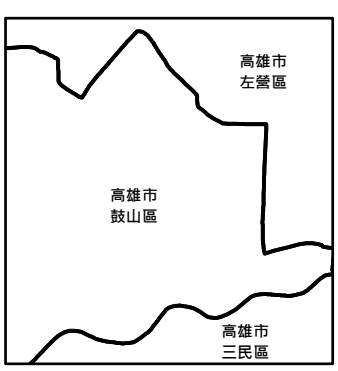

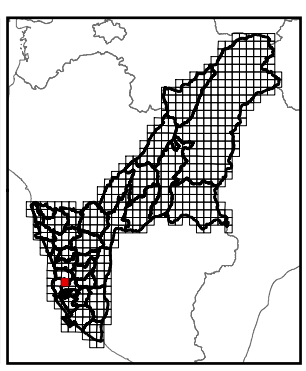

繪製時間：113年8月

高雄市

高雄市國土功能分區圖

94182042

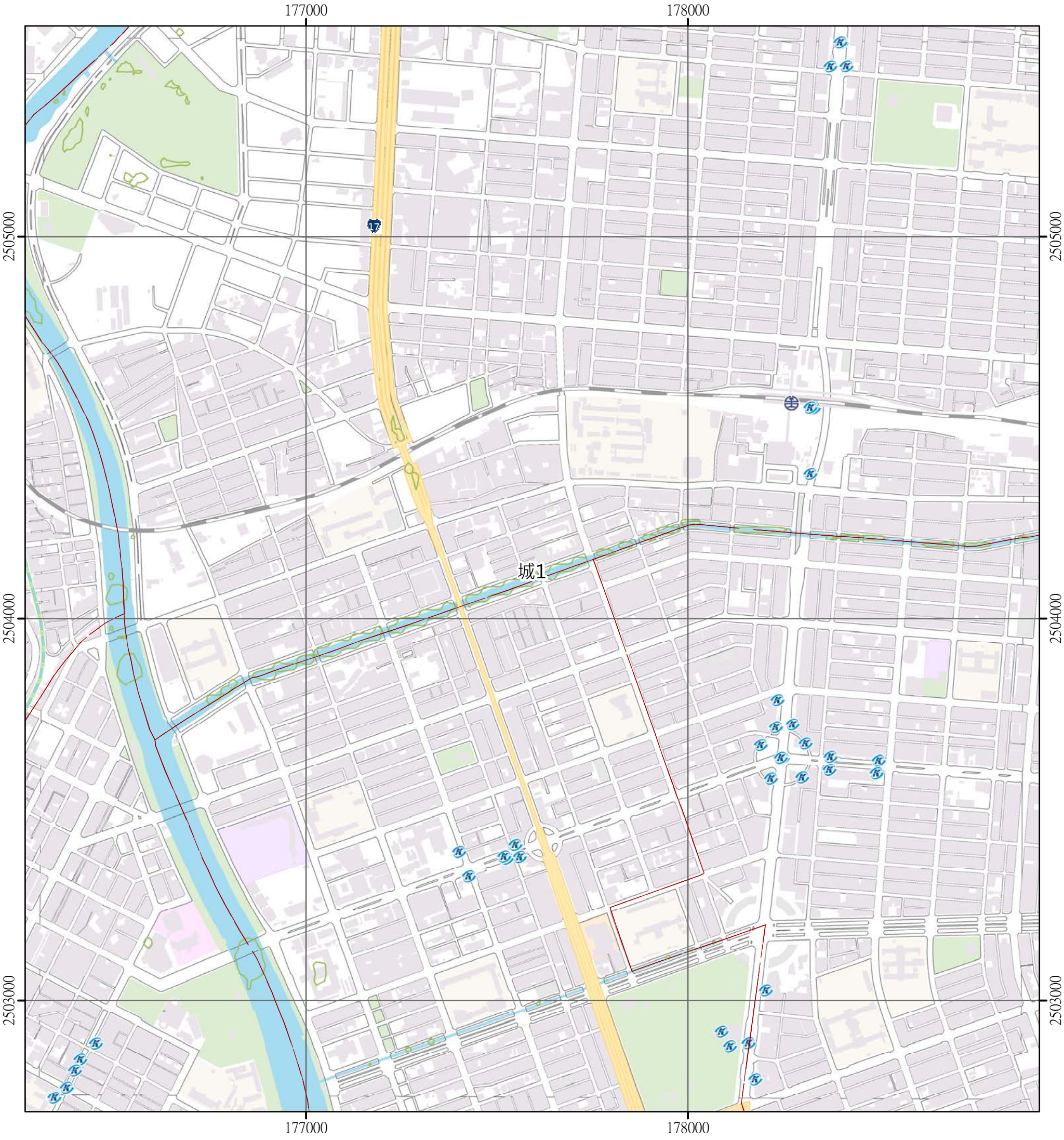

圖例

國土保育地區	海洋資源地區	農業發展地區	城鄉發展地區
國1 第一類	海1-1 第一類之一	農1 第一類	城1 第一類
國2 第二類	海1-2 第一類之二	農2 第二類	城2-1 第二類之一
國3 第三類	海1-3 第一類之三	農3 第三類	城2-2 第二類之二
國4 第四類	海2 第二類	農4 第四類	城2-3 第二類之三
	海3 第三類	農4(原) 第四類(原)	城3 第三類

N
W E
S

0 250 500 公尺

內惟 94182031 第480頁	內惟埤 94182032 第463頁	金鼎 94182033 第446頁
壽山 94182041 第481頁	高雄市 94182042 第464頁	高雄市東部 94182043 第447頁
旗津 94182051 第482頁	高雄港 94182052 第465頁	前鎮調車場 94182053 第448頁

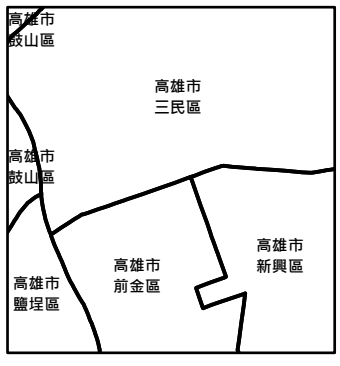

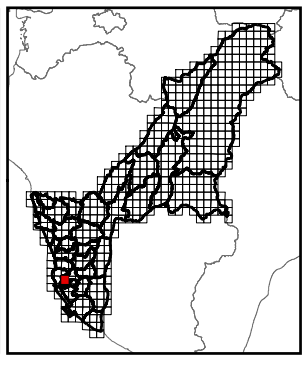

繪製時間：113年8月

高雄港

高雄市國土功能分區圖

94182052

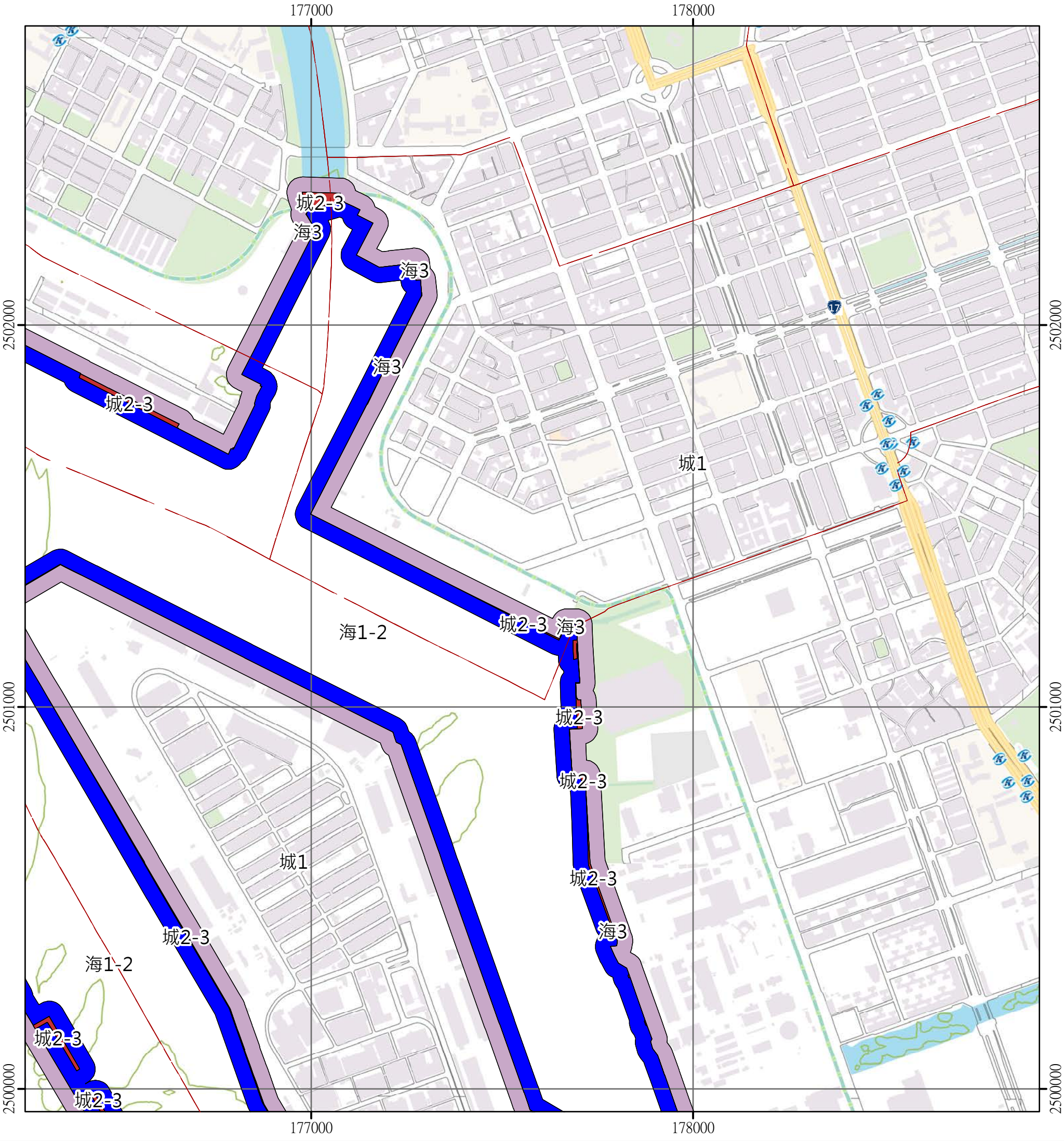

圖例

國土保育地區	海洋資源地區	農業發展地區	城鄉發展地區
國1 第一類	海1-1 第一類之一	農1 第一類	城1 第一類
國2 第二類	海1-2 第一類之二	農2 第二類	城2-1 第二類之一
國3 第三類	海1-3 第一類之三	農3 第三類	城2-2 第二類之二
國4 第四類	海2 第二類	農4 第四類	城2-3 第二類之三
	海3 第三類	農4(原) 第四類(原)	城3 第三類

N
W E
S

0 250 500 公尺

壽山 94182041 第481頁	高雄市 94182042 第464頁	高雄市東部 94182043 第447頁
旗津 94182051 第482頁	高雄港 94182052 第465頁	前鎮調車場 94182053 第448頁
烏松 94182061 第483頁	加工區碼頭 94182062 第466頁	草衙 94182063 第449頁

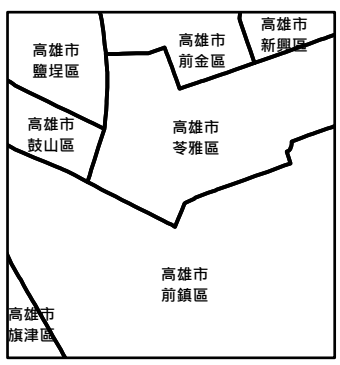

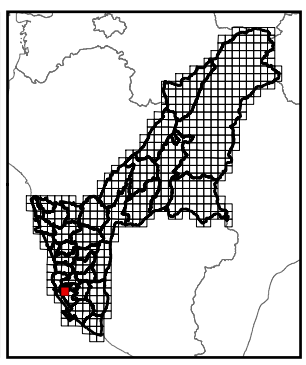

繪製時間：113年8月

加工區碼頭

高雄市國土功能分區圖

94182062

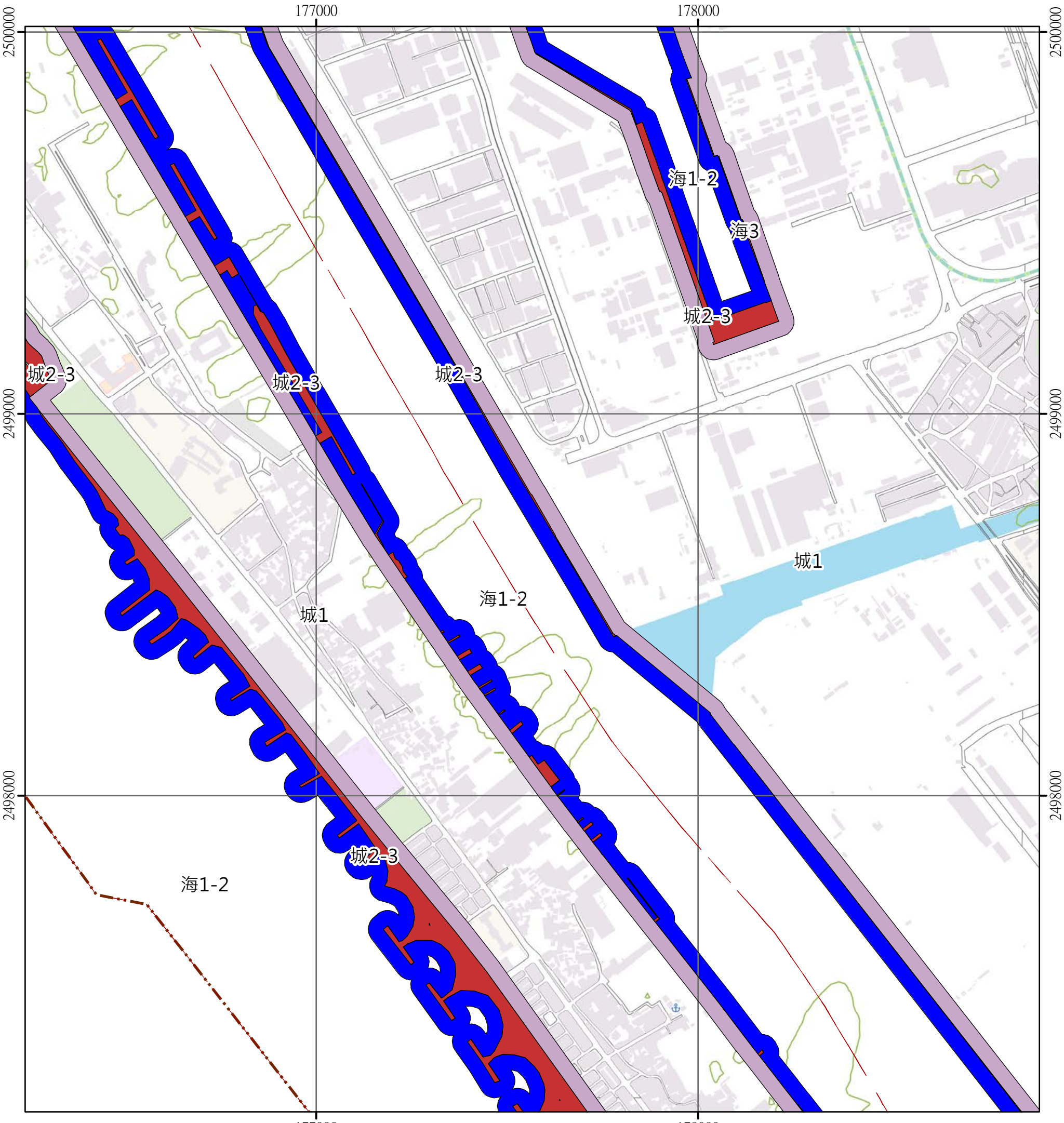

圖例

國土保育地區	海洋資源地區	農業發展地區	城鄉發展地區
國1 第一類	海1-1 第一類之一	農1 第一類	城1 第一類
國2 第二類	海1-2 第一類之二	農2 第二類	城2-1 第二類之一
國3 第三類	海1-3 第一類之三	農3 第三類	城2-2 第二類之二
國4 第四類	海2 第二類	農4 第四類	城2-3 第二類之三
	海3 第三類	農4(原) 第四類(原)	城3 第三類

N W E S

0 250 500 公尺

旗津 94182051 第482頁	高雄港 94182052 第465頁	前鎮調車場 94182053 第448頁
烏松 94182061 第483頁	加工區碼頭 94182062 第466頁	草衙 94182063 第449頁
	中洲 94182072 第467頁	前鎮漁港 94182073 第450頁

高雄市旗津區

高雄市前鎮區

繪製時間：113年8月

中洲

高雄市國土功能分區圖

94182072

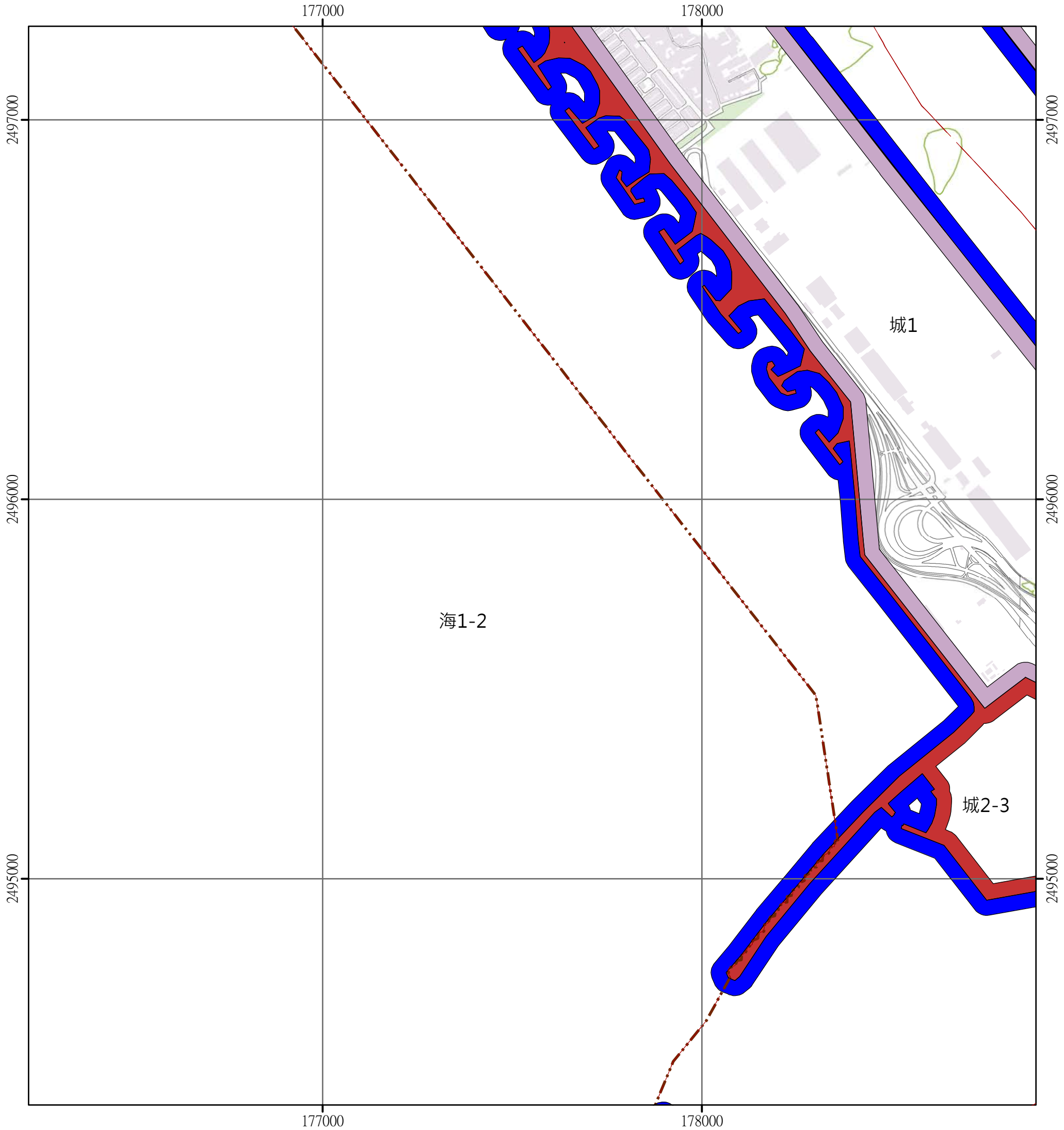

圖例

國土保育地區	海洋資源地區	農業發展地區	城鄉發展地區
國1 第一類	海1-1 第一類之一	農1 第一類	城1 第一類
國2 第二類	海1-2 第一類之二	農2 第二類	城2-1 第二類之一
國3 第三類	海1-3 第一類之三	農3 第三類	城2-2 第二類之二
國4 第四類	海2 第二類	農4 第四類	城2-3 第二類之三
	海3 第三類	農4(原) 第四類(原)	城3 第三類

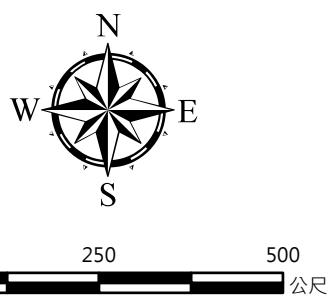

烏松 94182061 第483頁	加工區碼頭 94182062 第466頁	草衙 94182063 第449頁
	中洲 94182072 第467頁	前鎮漁港 94182073 第450頁
	紅毛港(西) 94182082 第468頁	紅毛港 94182083 第451頁

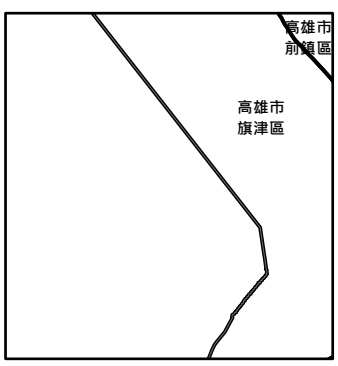

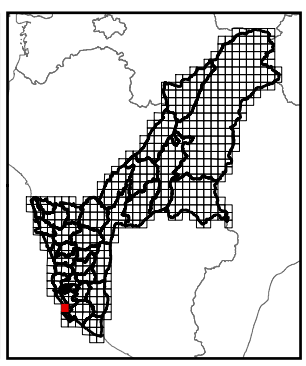

繪製時間：113年8月

紅毛港(西)

高雄市國土功能分區圖

94182082

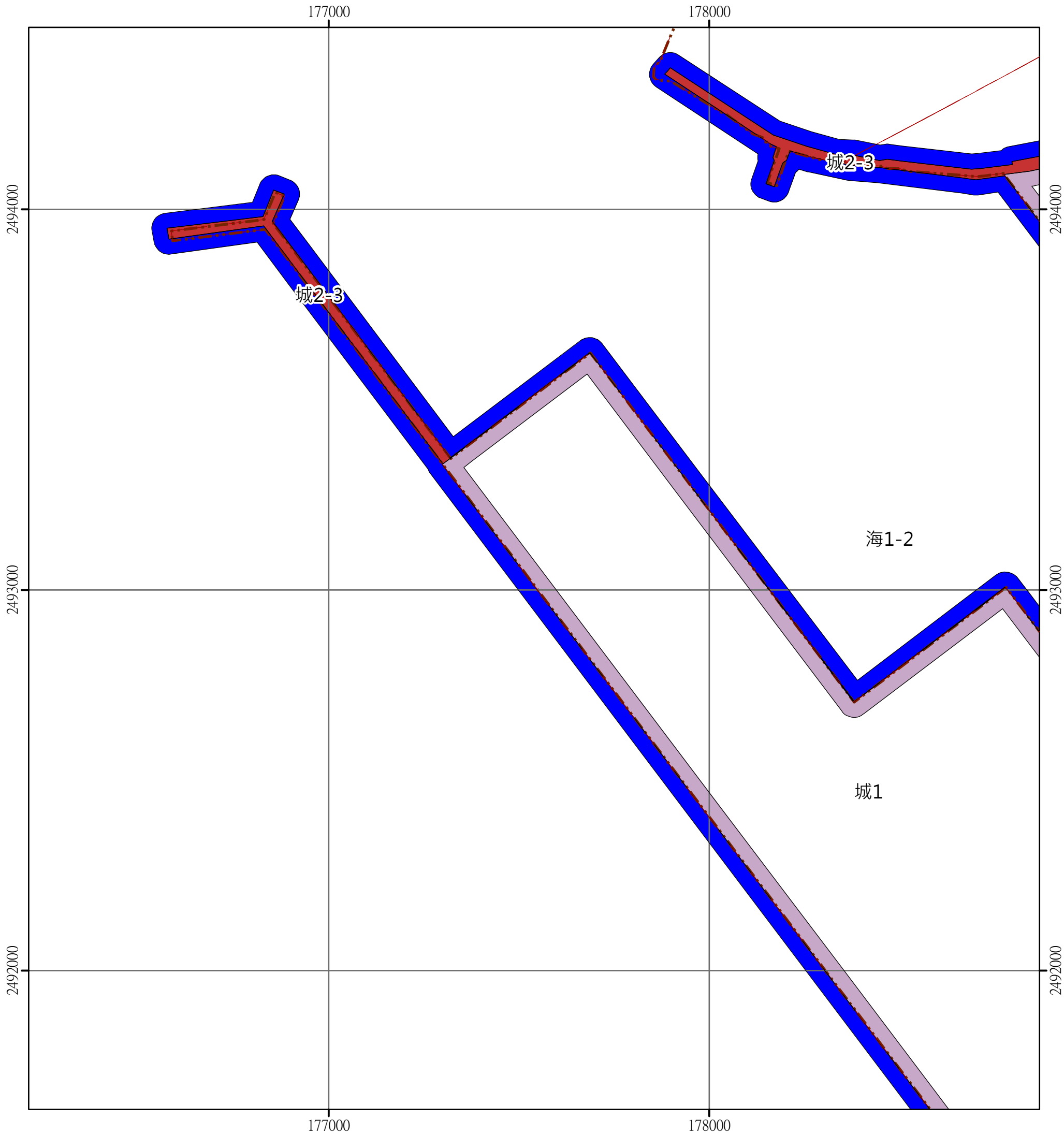

圖例

國土保育地區	海洋資源地區	農業發展地區	城鄉發展地區
國1 第一類	海1-1 第一類之一	農1 第一類	城1 第一類
國2 第二類	海1-2 第一類之二	農2 第二類	城2-1 第二類之一
國3 第三類	海1-3 第一類之三	農3 第三類	城2-2 第二類之二
國4 第四類	海2 第二類	農4 第四類	城2-3 第二類之三
	海3 第三類	農4(原) 第四類(原)	城3 第三類

N
W E
S

0 250 500 公尺

	中洲 94182072 第467頁	前鎮漁港 94182073 第450頁
	紅毛港(西) 94182082 第468頁	紅毛港 94182083 第451頁
	94182092 第469頁	紅毛港(南) 94182093 第452頁

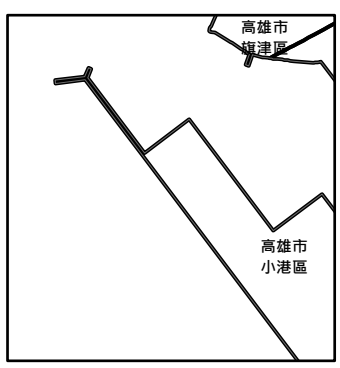

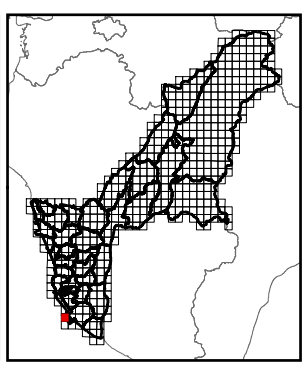

繪製時間：113年8月

高雄市國土功能分區圖

94182092

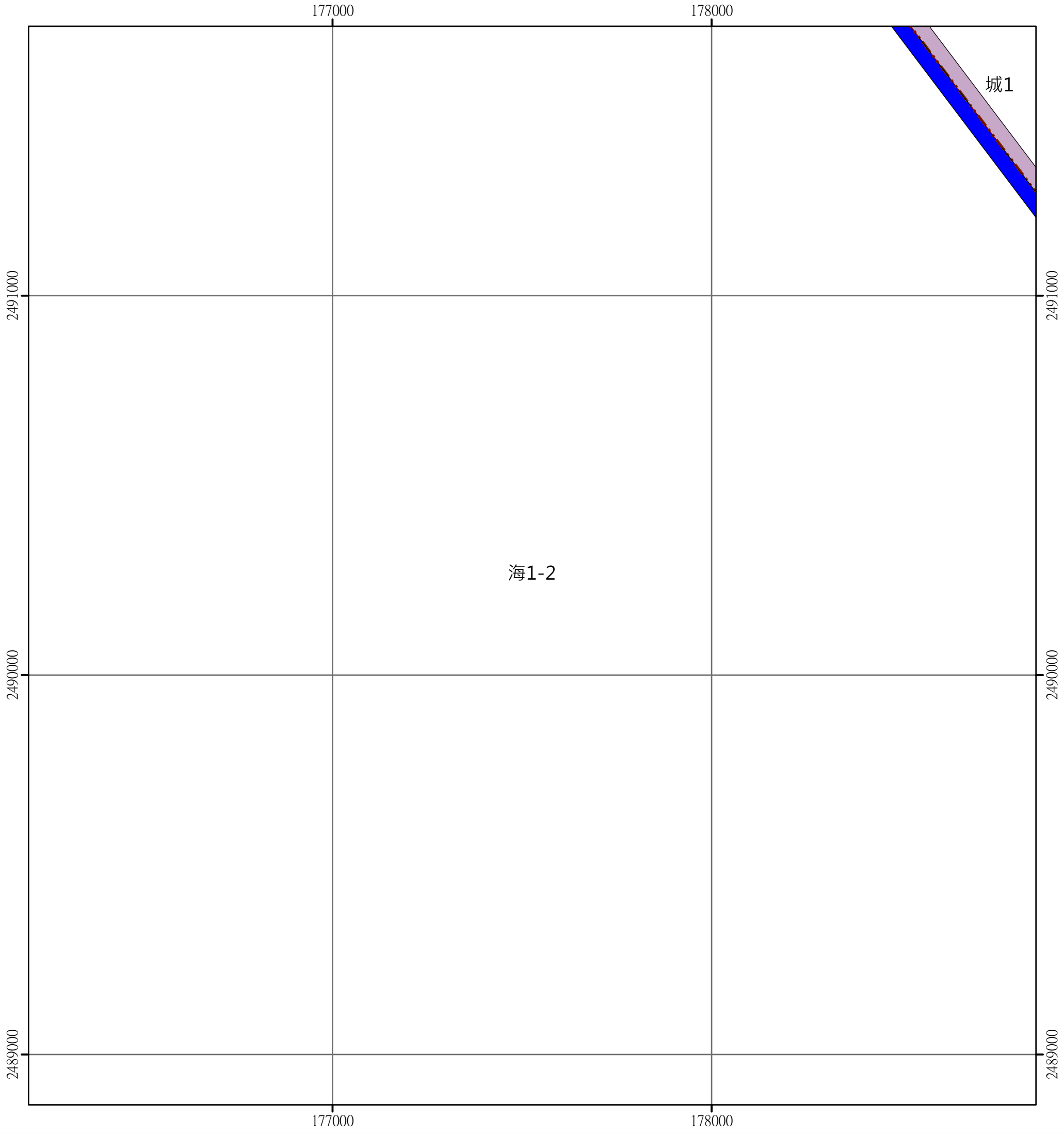

圖例

國土保育地區	海洋資源地區	農業發展地區	城鄉發展地區
國1 第一類	海1-1 第一類之一	農1 第一類	城1 第一類
國2 第二類	海1-2 第一類之二	農2 第二類	城2-1 第二類之一
國3 第三類	海1-3 第一類之三	農3 第三類	城2-2 第二類之二
國4 第四類	海2 第二類	農4 第四類	城2-3 第二類之三
	海3 第三類	農4(原) 第四類(原)	城3 第三類

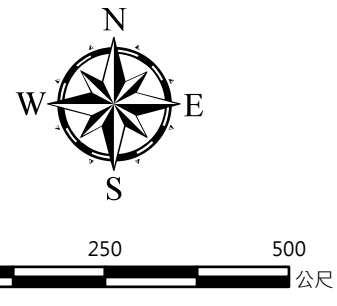

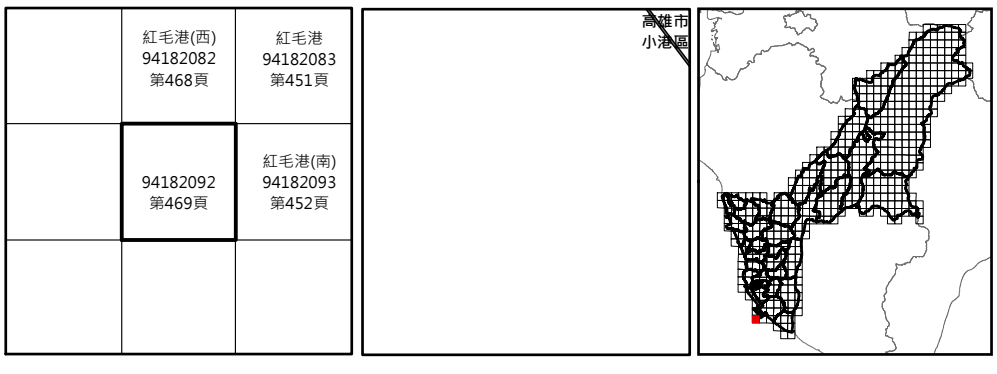

繪製時間：113年8月

大潭

高雄市國土功能分區圖

94181031

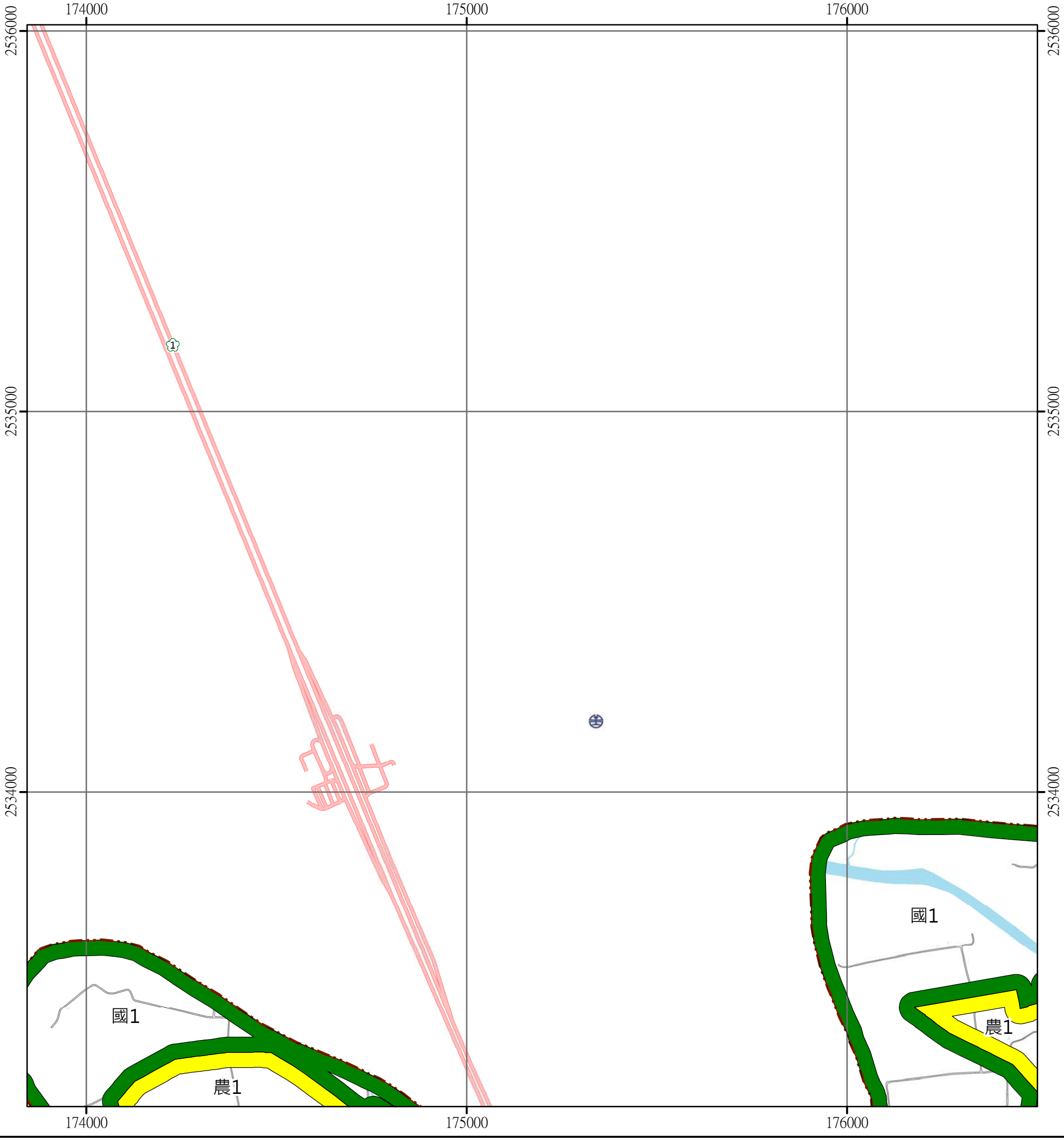

圖例

國土保育地區	海洋資源地區	農業發展地區	城鄉發展地區
國1 第一類	海1-1 第一類之一	農1 第一類	城1 第一類
國2 第二類	海1-2 第一類之二	農2 第二類	城2-1 第二類之一
國3 第三類	海1-3 第一類之三	農3 第三類	城2-2 第二類之二
國4 第四類	海2 第二類	農4 第四類	城2-3 第二類之三
	海3 第三類	農4(原) 第四類(原)	城3 第三類

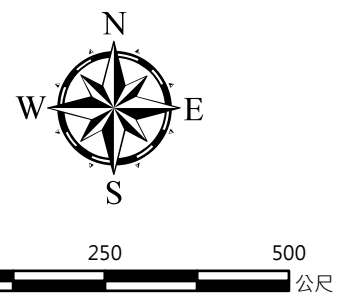

中洲 94184040 第484頁	大潭 94181031 第470頁	林子邊 94181032 第453頁
大湖 94184050 第485頁	營前 94181041 第471頁	中路 94181042 第454頁

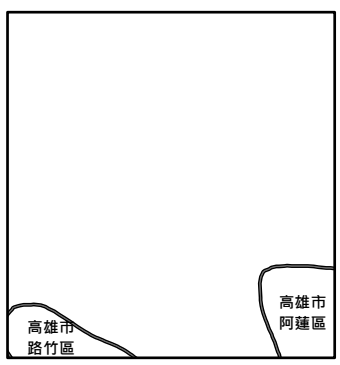

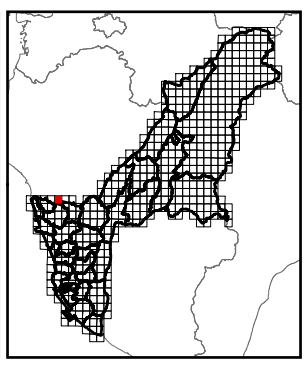

繪製時間：113年8月

營前

高雄市國土功能分區圖

94181041

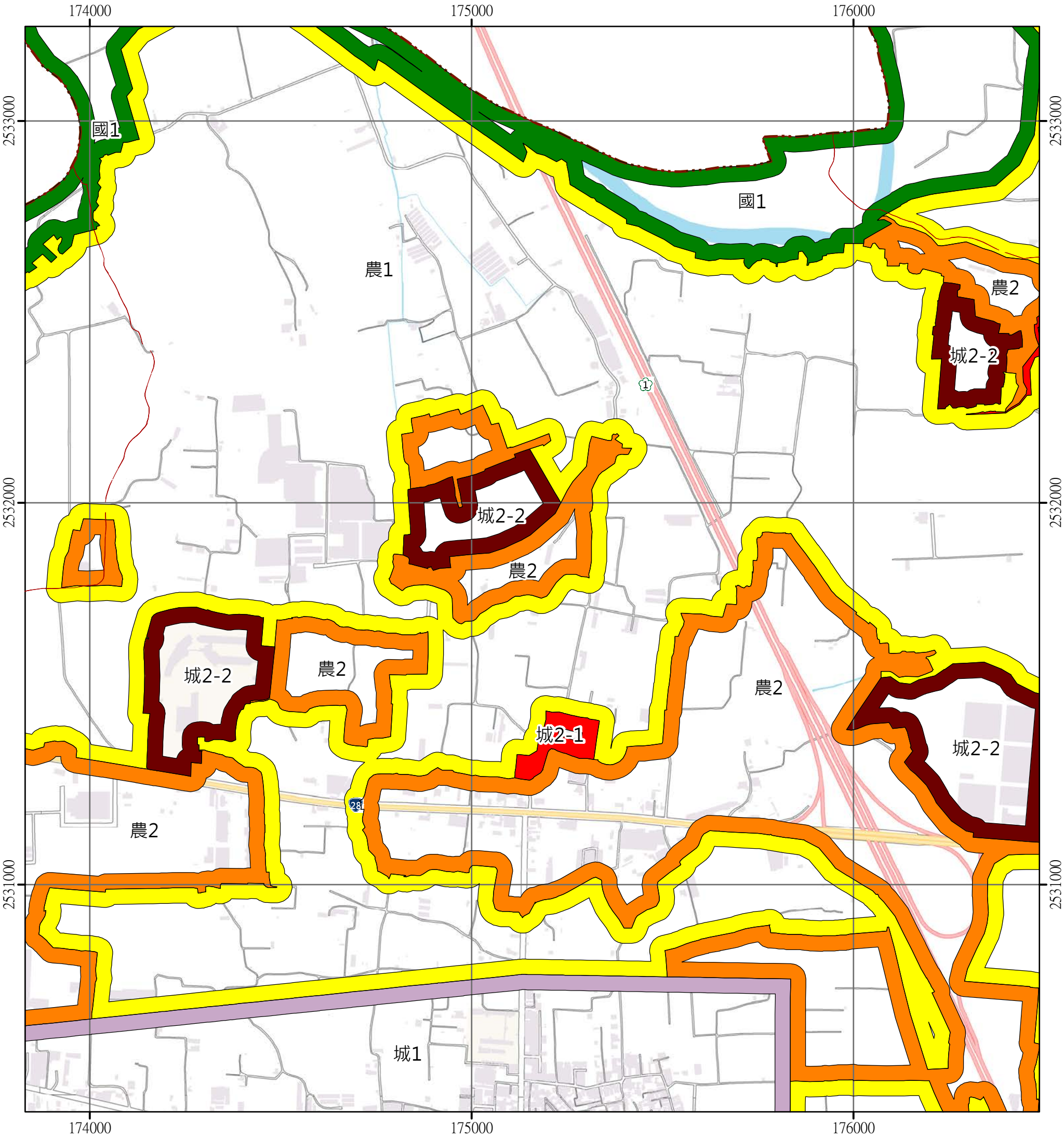

圖例

國土保育地區	海洋資源地區	農業發展地區	城鄉發展地區
國1 第一類	海1-1 第一類之一	農1 第一類	城1 第一類
國2 第二類	海1-2 第一類之二	農2 第二類	城2-1 第二類之一
國3 第三類	海1-3 第一類之三	農3 第三類	城2-2 第二類之二
國4 第四類	海2 第二類	農4 第四類	城2-3 第二類之三
	海3 第三類	農4(原) 第四類(原)	城3 第三類

N
W E
S

0 250 500 公尺

中洲 94184040 第484頁	大潭 94181031 第470頁	林子邊 94181032 第453頁
大湖 94184050 第485頁	營前 94181041 第471頁	中路 94181042 第454頁
路竹西部 94184060 第486頁	路竹 94181051 第472頁	下坑 94181052 第455頁

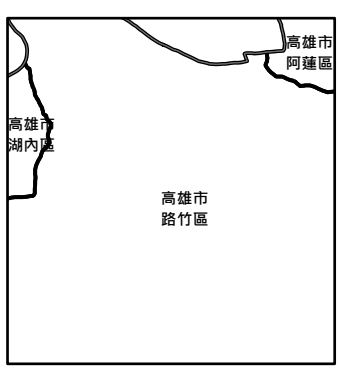

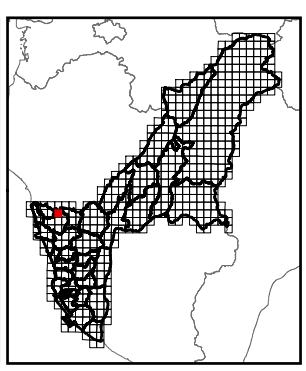

繪製時間：113年8月

路竹

高雄市國土功能分區圖

94181051

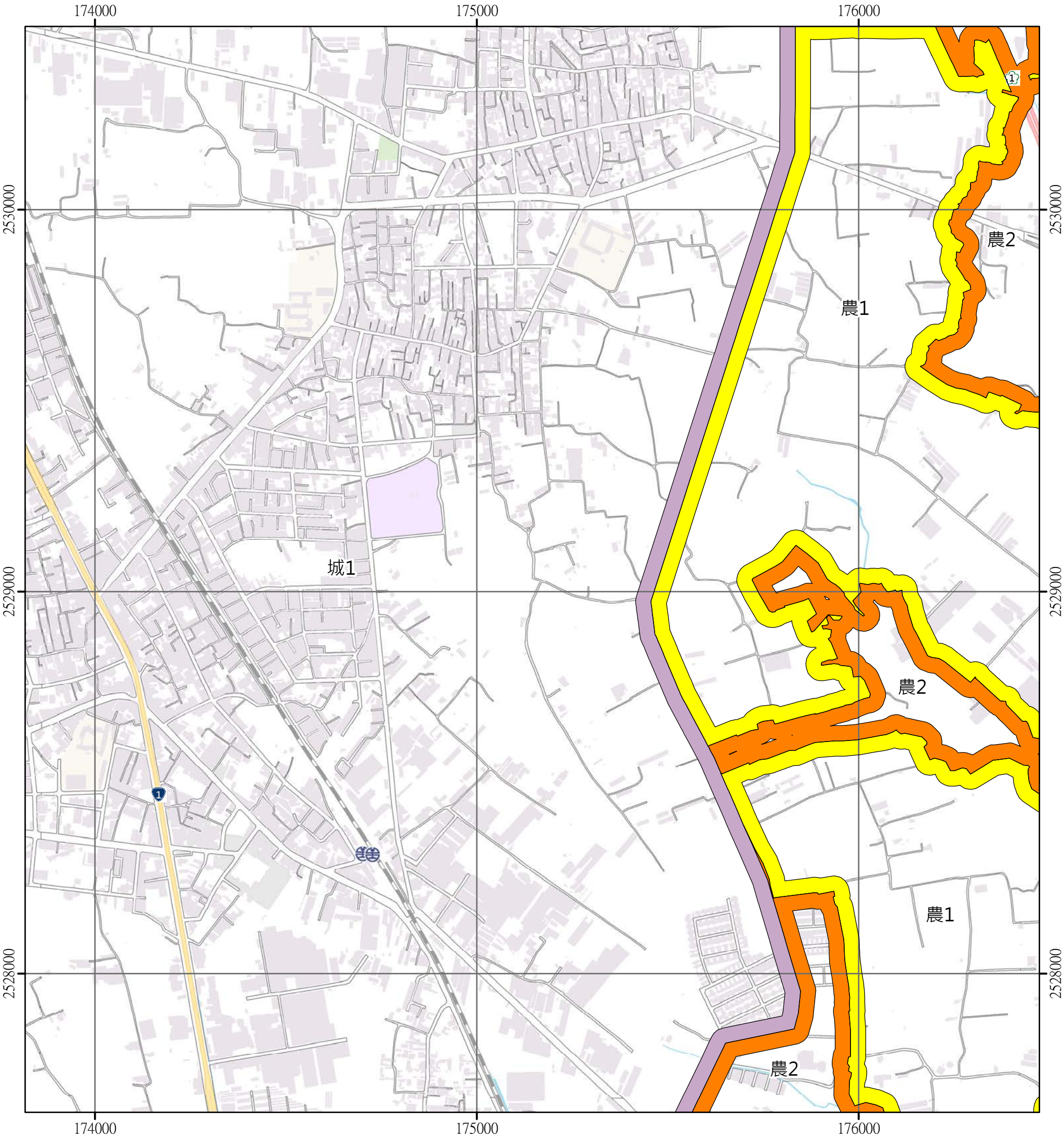

圖例

國土保育地區	海洋資源地區	農業發展地區	城鄉發展地區
國1 第一類	海1-1 第一類之一	農1 第一類	城1 第一類
國2 第二類	海1-2 第一類之二	農2 第二類	城2-1 第二類之一
國3 第三類	海1-3 第一類之三	農3 第三類	城2-2 第二類之二
國4 第四類	海2 第二類	農4 第四類	城2-3 第二類之三
	海3 第三類	農4(原) 第四類(原)	城3 第三類

N W E S

0 250 500 公尺

大湖 94184050 第485頁	營前 94181041 第471頁	中路 94181042 第454頁
路竹西部 94184060 第486頁	路竹 94181051 第472頁	下坑 94181052 第455頁
後鄉 94184070 第487頁	鴨母寮 94181061 第473頁	玉庫 94181062 第456頁

高雄市
路竹區

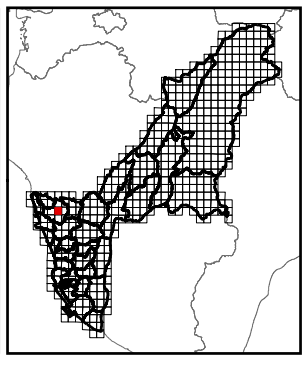

繪製時間：113年8月

鴨母寮

高雄市國土功能分區圖

94181061

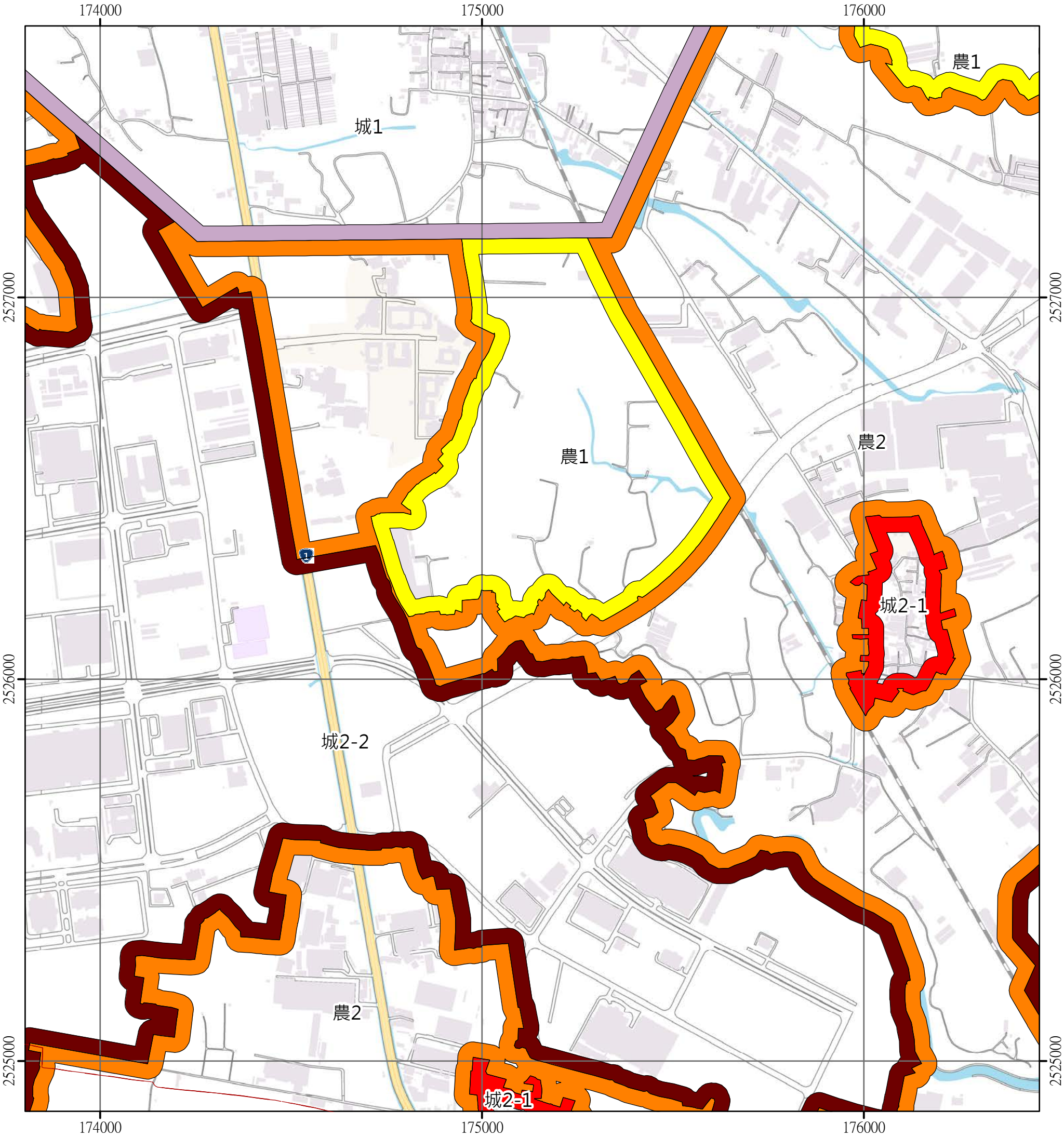

圖例

國土保育地區	海洋資源地區	農業發展地區	城鄉發展地區
國1 第一類	海1-1 第一類之一	農1 第一類	城1 第一類
國2 第二類	海1-2 第一類之二	農2 第二類	城2-1 第二類之一
國3 第三類	海1-3 第一類之三	農3 第三類	城2-2 第二類之二
國4 第四類	海2 第二類	農4 第四類	城2-3 第二類之三
	海3 第三類	農4(原) 第四類(原)	城3 第三類

N W E S

0 250 500 公尺

路竹西部 94184060 第486頁	路竹 94181051 第472頁	下坑 94181052 第455頁
後鄉 94184070 第487頁	鴨母寮 94181061 第473頁	玉庫 94181062 第456頁
維新 94184080 第488頁	北嶺埤 94181071 第474頁	嘉興 94181072 第457頁

高雄市
路竹區

高雄市
岡山區

繪製時間：113年8月

北嶺墘

高雄市國土功能分區圖

94181071

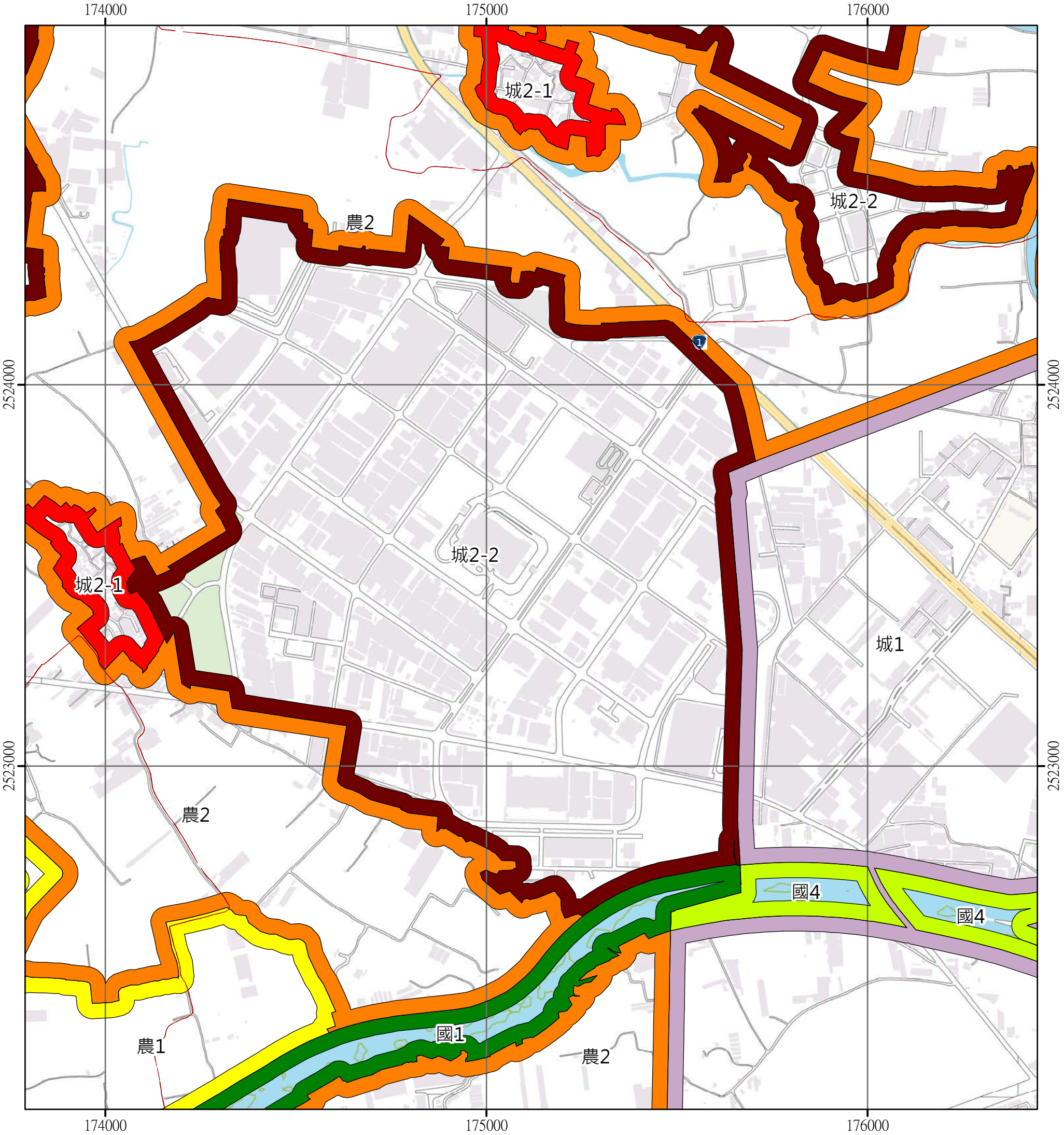

圖例

國土保育地區	海洋資源地區	農業發展地區	城鄉發展地區
國1 第一類	海1-1 第一類之一	農1 第一類	城1 第一類
國2 第二類	海1-2 第一類之二	農2 第二類	城2-1 第二類之一
國3 第三類	海1-3 第一類之三	農3 第三類	城2-2 第二類之二
國4 第四類	海2 第二類	農4 第四類	城2-3 第二類之三
	海3 第三類	農4(原) 第四類(原)	城3 第三類

N W E S

0 250 500 公尺

後鄉 94184070 第487頁	鴨母寮 94181061 第473頁	玉庫 94181062 第456頁
維新 94184080 第488頁	北嶺墘 94181071 第474頁	嘉興 94181072 第457頁
彌陀 94184090 第489頁	石螺潭 94181081 第475頁	岡山 94181082 第458頁

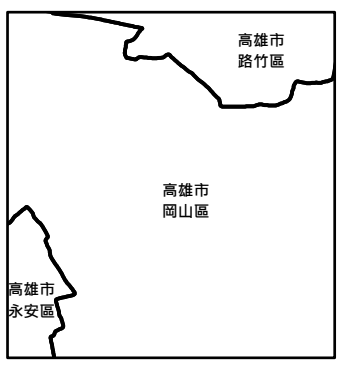

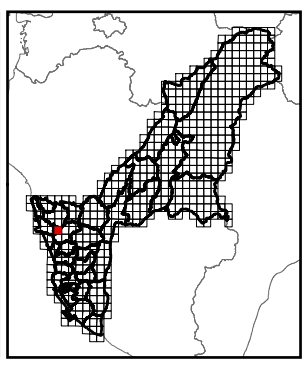

繪製時間：113年8月

石螺潭

高雄市國土功能分區圖

94181081

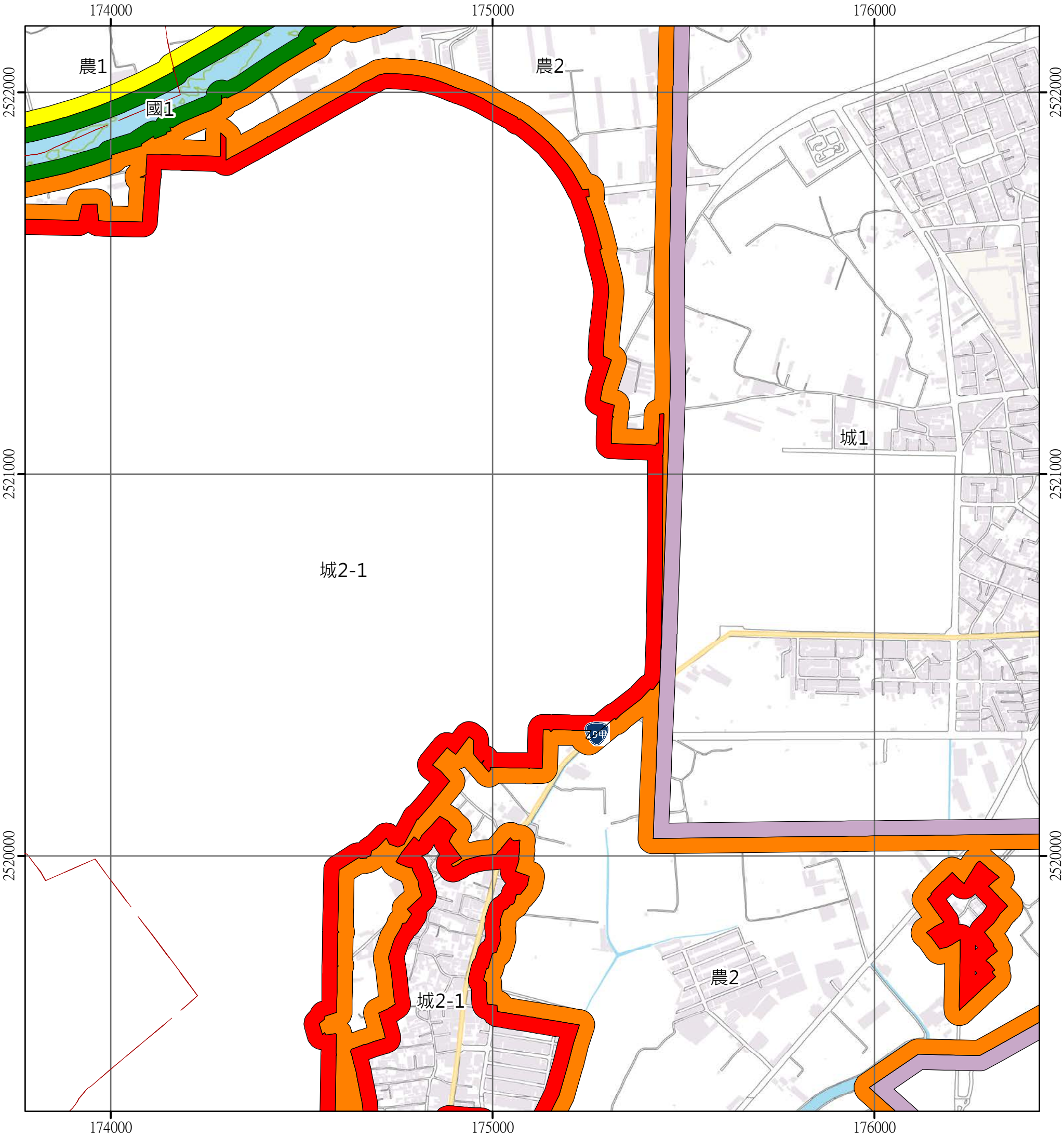

圖例

國土保育地區	海洋資源地區	農業發展地區	城鄉發展地區
國1 第一類	海1-1 第一類之一	農1 第一類	城1 第一類
國2 第二類	海1-2 第一類之二	農2 第二類	城2-1 第二類之一
國3 第三類	海1-3 第一類之三	農3 第三類	城2-2 第二類之二
國4 第四類	海2 第二類	農4 第四類	城2-3 第二類之三
	海3 第三類	農4(原) 第四類(原)	城3 第三類

N W E S

0 250 500 公尺

維新 94184080 第488頁	北嶺崑 94181071 第474頁	嘉興 94181072 第457頁
彌陀 94184090 第489頁	石螺潭 94181081 第475頁	岡山 94181082 第458頁
頂厝 94184100 第490頁	梓官 94181091 第476頁	五里林 94181092 第459頁

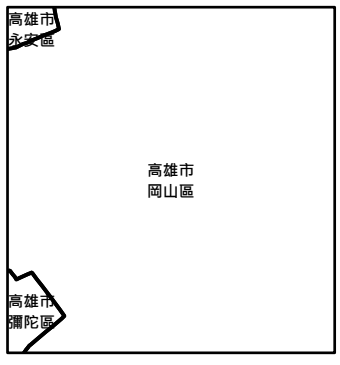

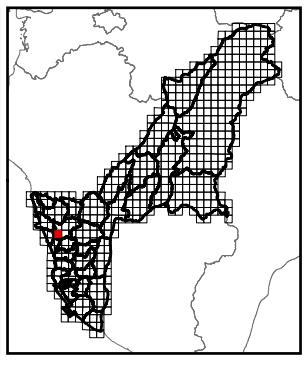

繪製時間：113年8月

梓官

高雄市國土功能分區圖

94181091

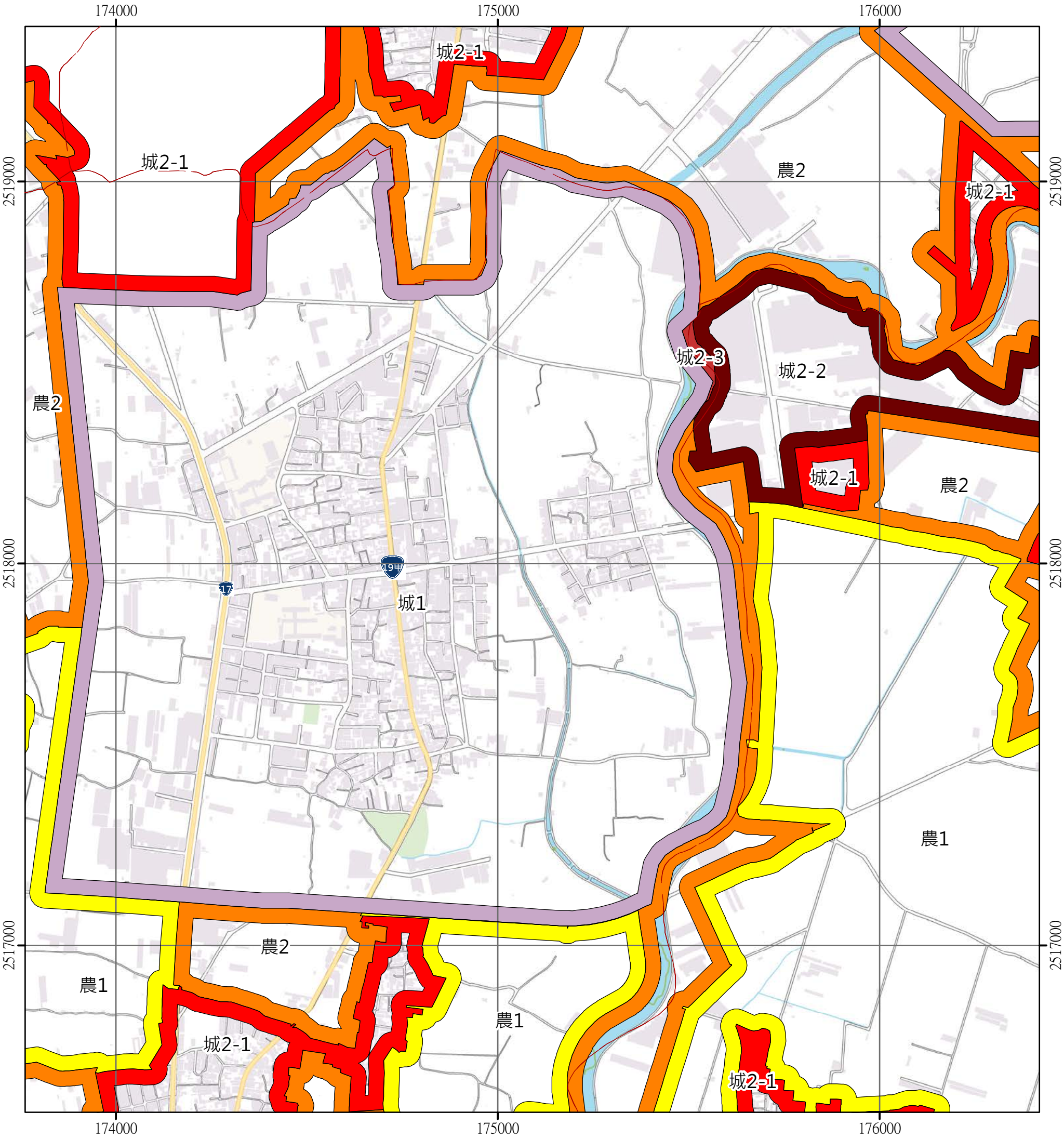

圖例

國土保育地區	海洋資源地區	農業發展地區	城鄉發展地區
國1 第一類	海1-1 第一類之一	農1 第一類	城1 第一類
國2 第二類	海1-2 第一類之二	農2 第二類	城2-1 第二類之一
國3 第三類	海1-3 第一類之三	農3 第三類	城2-2 第二類之二
國4 第四類	海2 第二類	農4 第四類	城2-3 第二類之三
	海3 第三類	農4(原) 第四類(原)	城3 第三類

N W E S

0 250 500 公尺

彌陀 94184090 第489頁	石螺潭 94181081 第475頁	岡山 94181082 第458頁
頂厝 94184100 第490頁	梓官 94181091 第476頁	五里林 94181092 第459頁
赤崁 94183010 第491頁	典寶 94182001 第477頁	九甲圍 94182002 第460頁

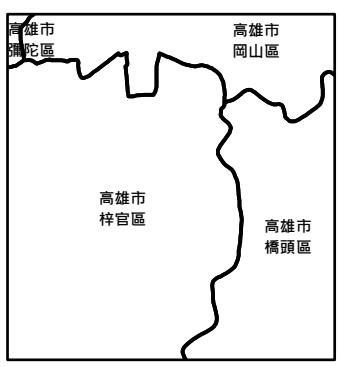

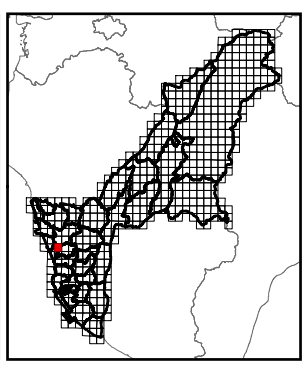

繪製時間：113年8月

典寶

高雄市國土功能分區圖

94182001

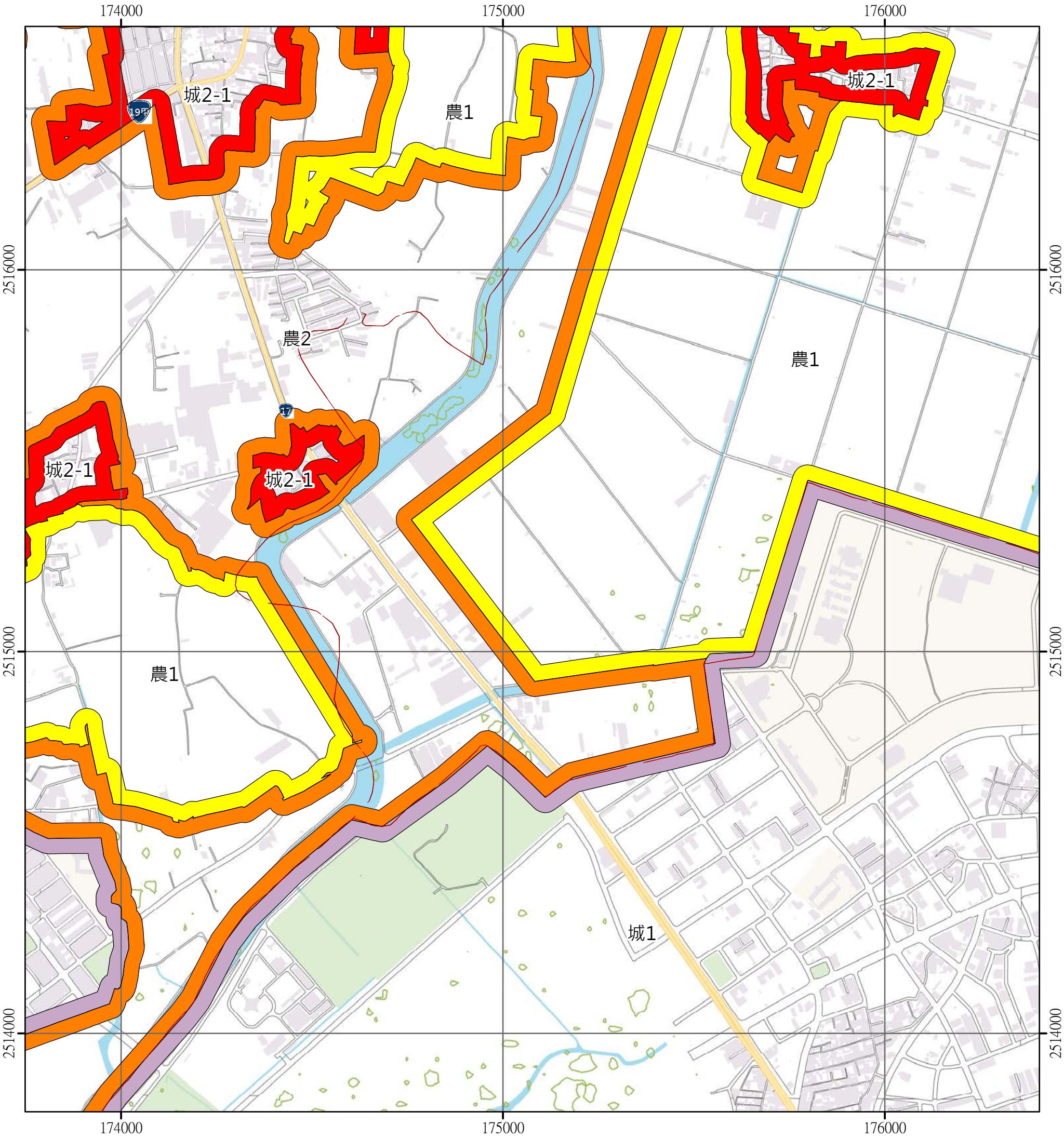

圖例

國土保育地區	海洋資源地區	農業發展地區	城鄉發展地區
國1 第一類	海1-1 第一類之一	農1 第一類	城1 第一類
國2 第二類	海1-2 第一類之二	農2 第二類	城2-1 第二類之一
國3 第三類	海1-3 第一類之三	農3 第三類	城2-2 第二類之二
國4 第四類	海2 第二類	農4 第四類	城2-3 第二類之三
	海3 第三類	農4(原) 第四類(原)	城3 第三類

N W E S

0 250 500 公尺

頂厝 94184100 第490頁	梓官 94181091 第476頁	五里林 94181092 第459頁
赤崁 94183010 第491頁	典寶 94182001 第477頁	九甲圍 94182002 第460頁
援中港口 94183020 第492頁	後勁溪 94182011 第478頁	右昌 94182012 第461頁

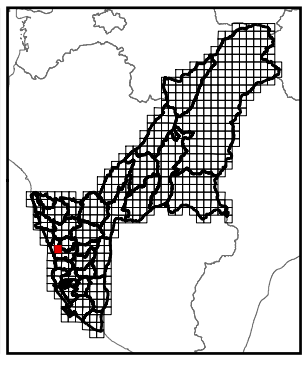

繪製時間：113年8月

後勁溪

高雄市國土功能分區圖

94182011

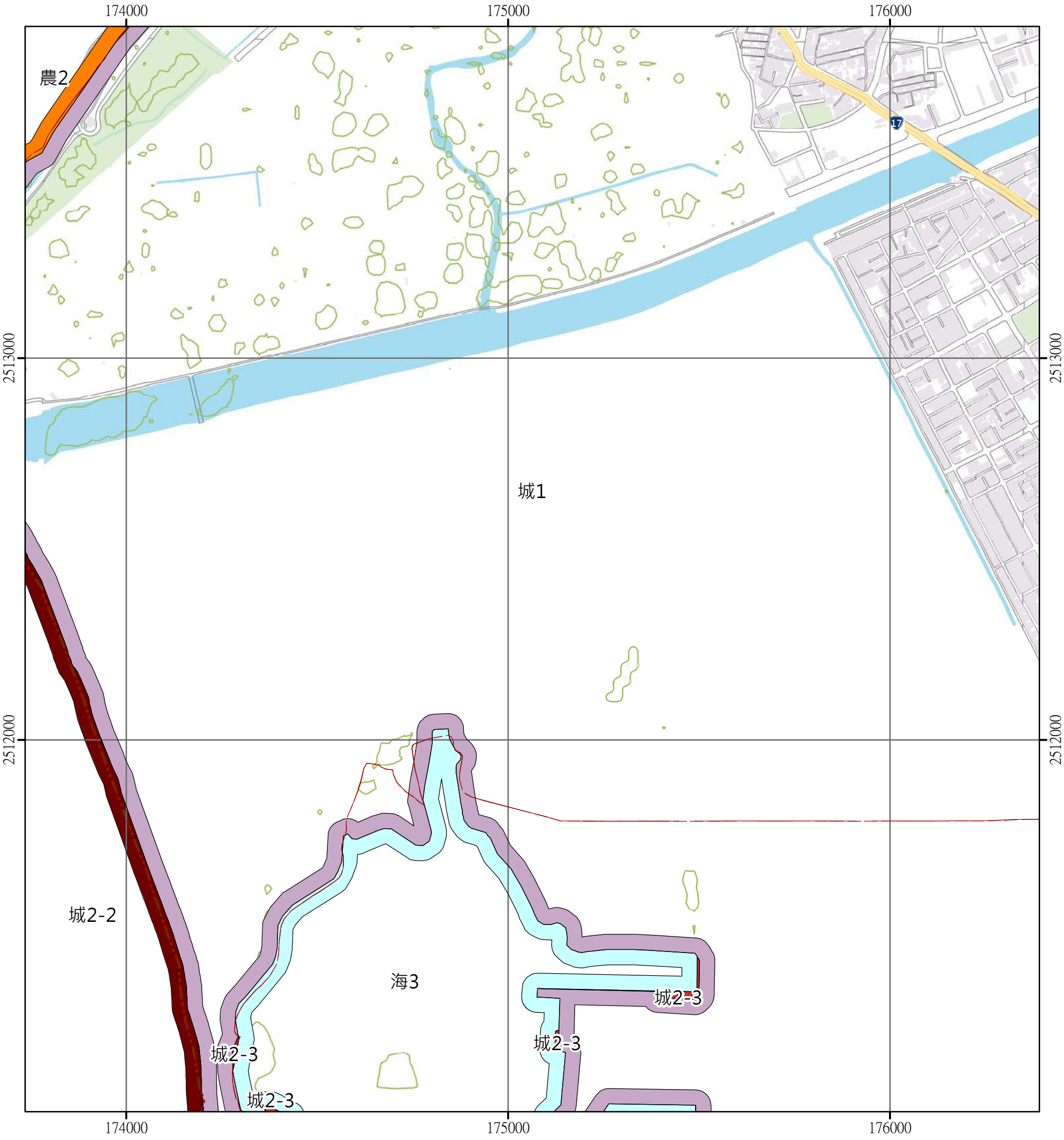

圖例

國土保育地區	海洋資源地區	農業發展地區	城鄉發展地區
國1 第一類	海1-1 第一類之一	農1 第一類	城1 第一類
國2 第二類	海1-2 第一類之二	農2 第二類	城2-1 第二類之一
國3 第三類	海1-3 第一類之三	農3 第三類	城2-2 第二類之二
國4 第四類	海2 第二類	農4 第四類	城2-3 第二類之三
	海3 第三類	農4(原) 第四類(原)	城3 第三類

N
W E
S

0 250 500 公尺

赤崁 94183010 第491頁	典寶 94182001 第477頁	九甲圍 94182002 第460頁
援中港口 94183020 第492頁	後勁溪 94182011 第478頁	右昌 94182012 第461頁
自勉新村(西) 94183030 第493頁	自勉新村 94182021 第479頁	左營 94182022 第462頁

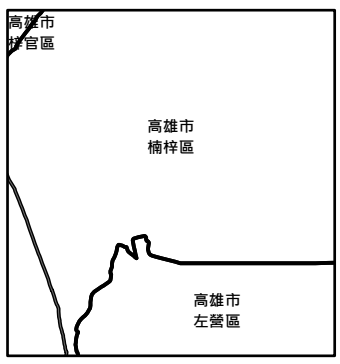

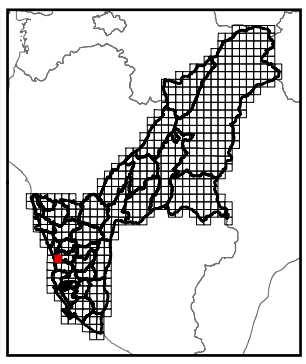

繪製時間：113年8月

自勉新村

高雄市國土功能分區圖

94182021

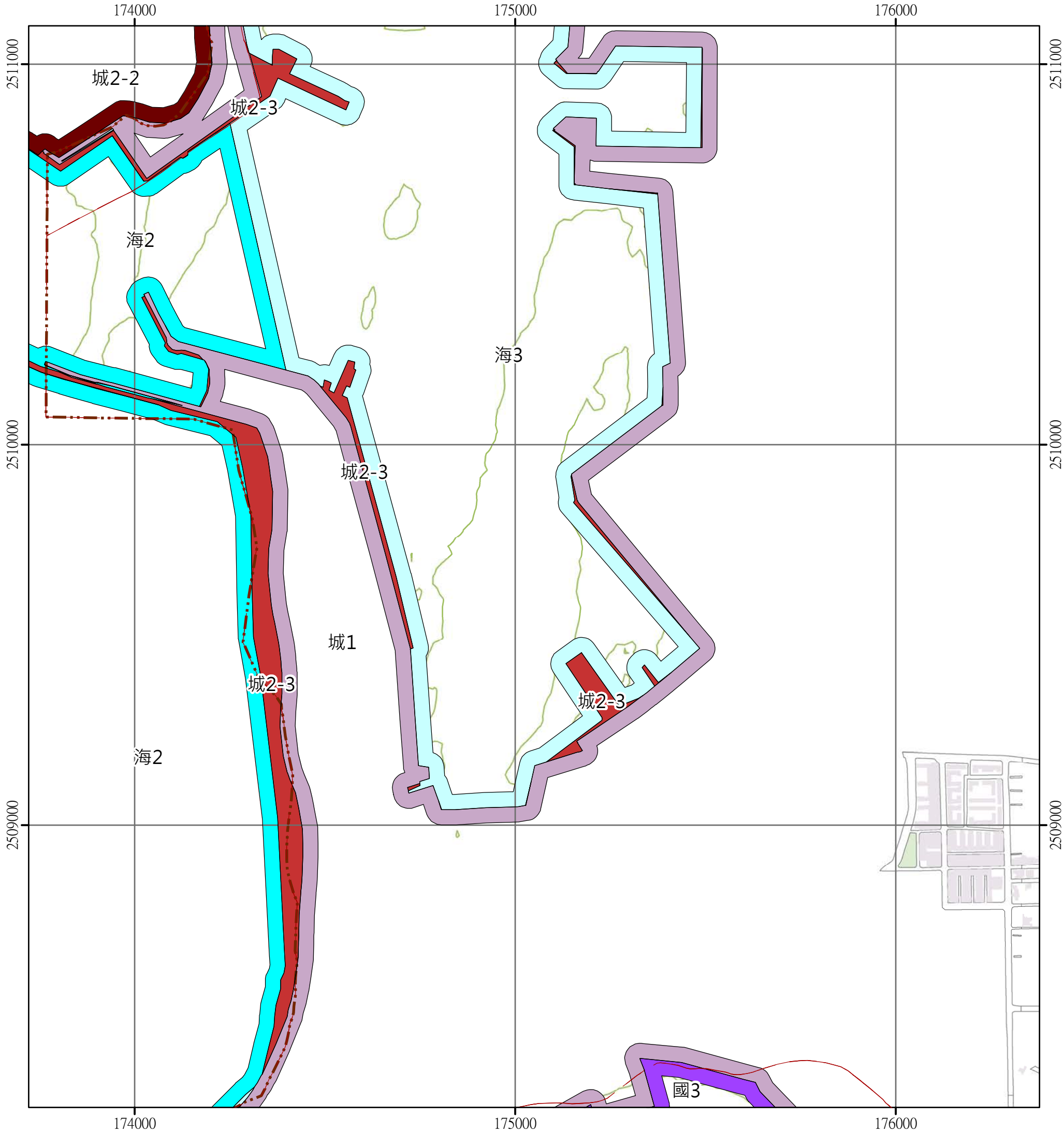

圖例

國土保育地區	海洋資源地區	農業發展地區	城鄉發展地區
國1 第一類	海1-1 第一類之一	農1 第一類	城1 第一類
國2 第二類	海1-2 第一類之二	農2 第二類	城2-1 第二類之一
國3 第三類	海1-3 第一類之三	農3 第三類	城2-2 第二類之二
國4 第四類	海2 第二類	農4 第四類	城2-3 第二類之三
	海3 第三類	農4(原) 第四類(原)	城3 第三類

N
W E
S

0 250 500 公尺

援中港口 94183020 第492頁	後勁溪 94182011 第478頁	右昌 94182012 第461頁
自勉新村(西) 94183030 第493頁	自勉新村 94182021 第479頁	左營 94182022 第462頁
高壽路 94183040 第494頁	內惟 94182031 第480頁	內惟埤 94182032 第463頁

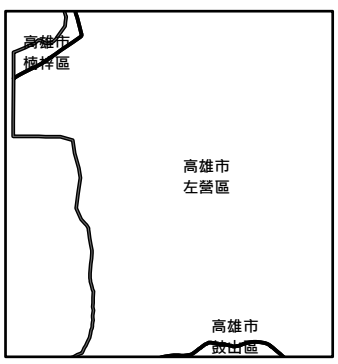

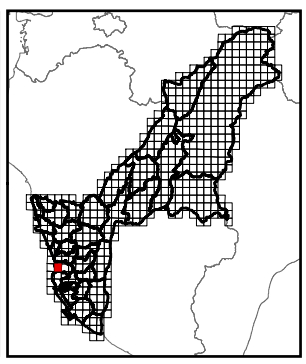

繪製時間：113年8月

內惟

高雄市國土功能分區圖

94182031

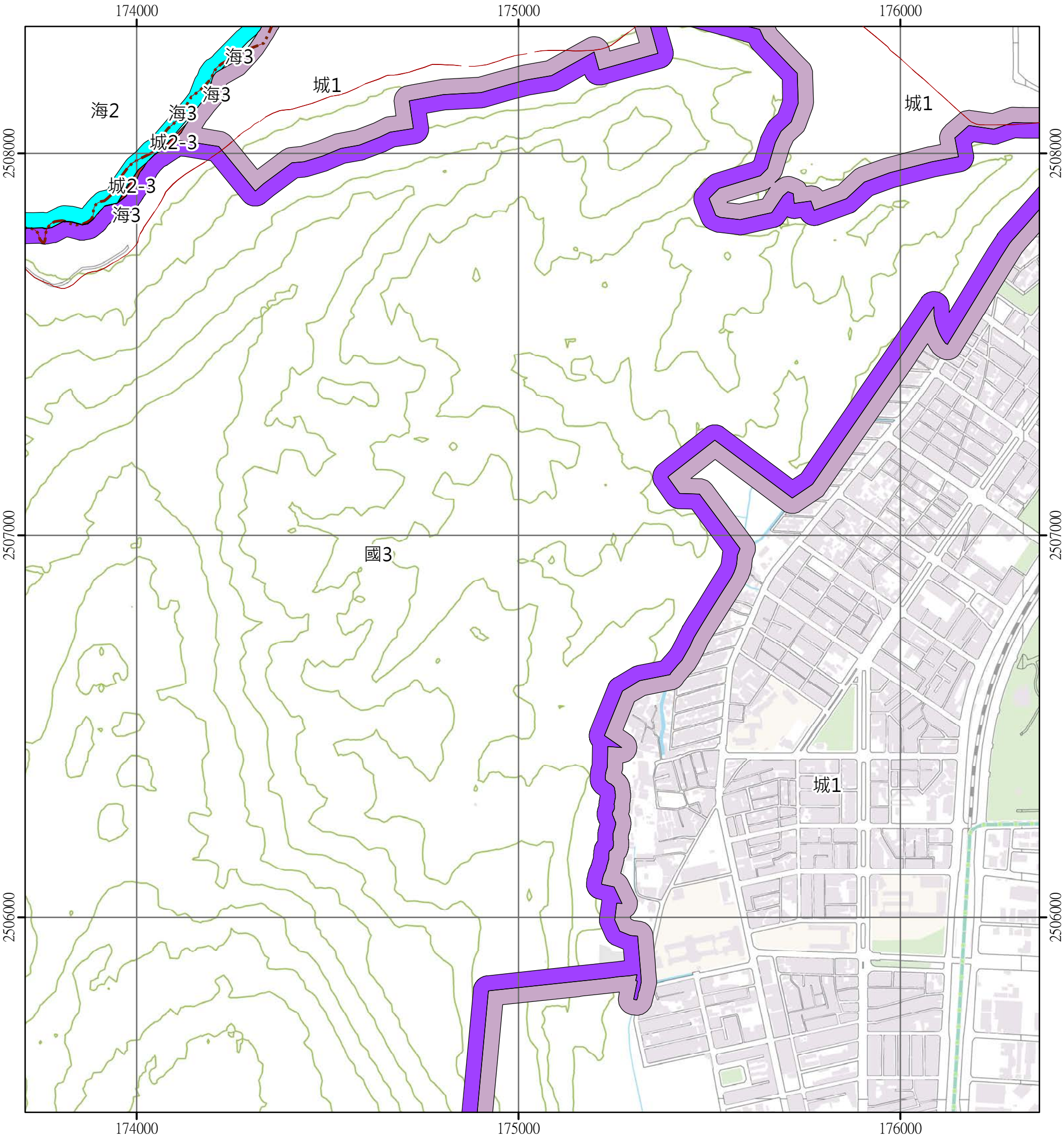

圖例

國土保育地區	海洋資源地區	農業發展地區	城鄉發展地區
國1 第一類	海1-1 第一類之一	農1 第一類	城1 第一類
國2 第二類	海1-2 第一類之二	農2 第二類	城2-1 第二類之一
國3 第三類	海1-3 第一類之三	農3 第三類	城2-2 第二類之二
國4 第四類	海2 第二類	農4 第四類	城2-3 第二類之三
	海3 第三類	農4(原) 第四類(原)	城3 第三類

N
W E
S

0 250 500 公尺

自勉新村(西) 94183030 第493頁	自勉新村 94182021 第479頁	左營 94182022 第462頁
高壽路 94183040 第494頁	內惟 94182031 第480頁	內惟埤 94182032 第463頁
柴山 94183050 第495頁	壽山 94182041 第481頁	高雄市 94182042 第464頁

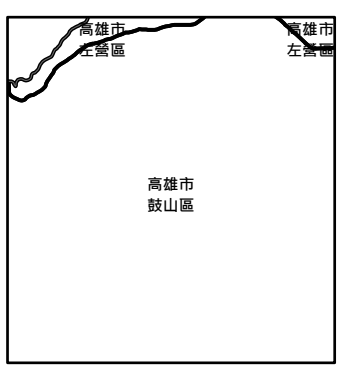

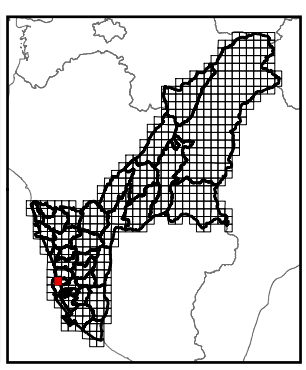

繪製時間：113年8月

壽山

高雄市國土功能分區圖

94182041

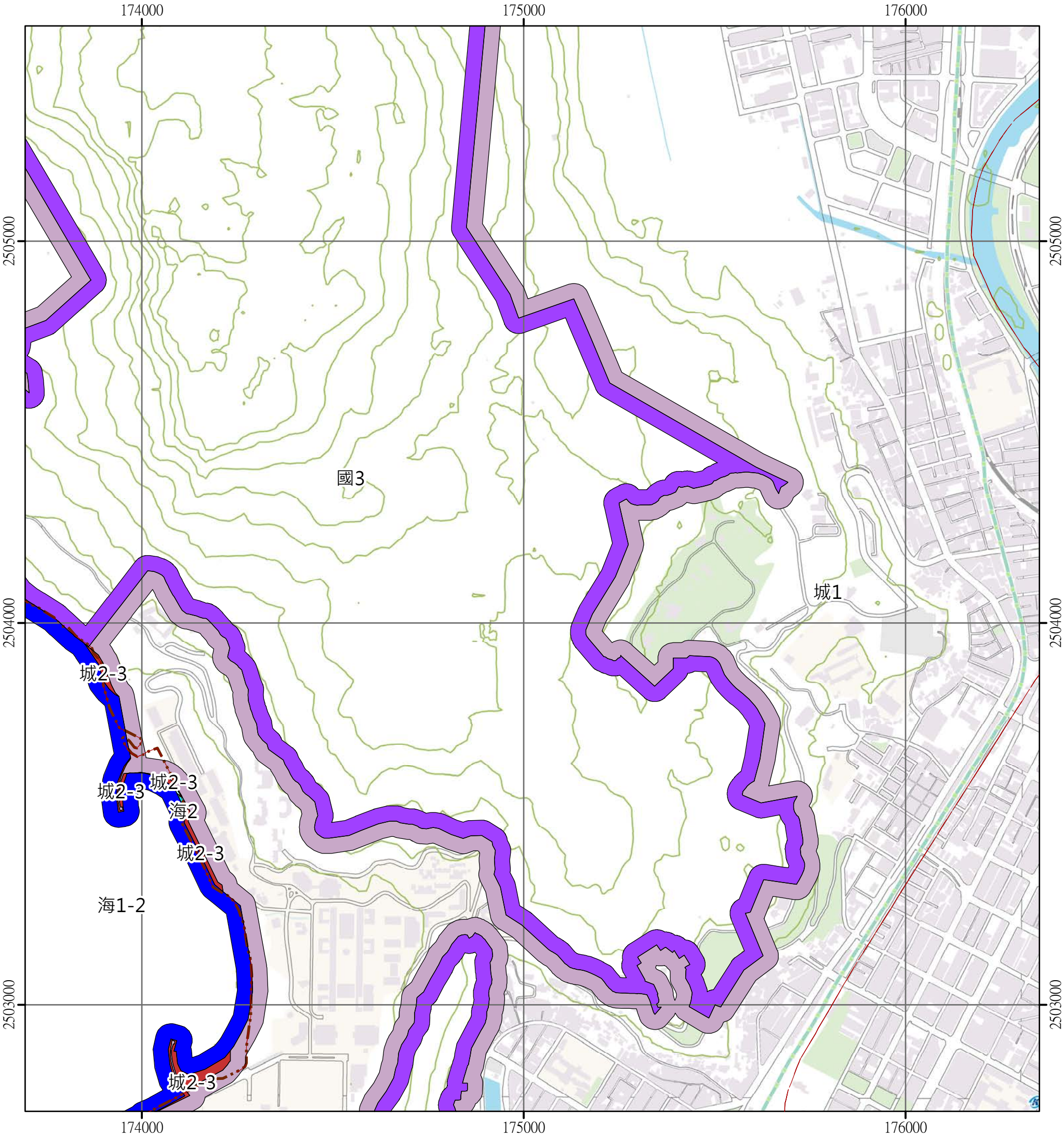

圖例

國土保育地區	海洋資源地區	農業發展地區	城鄉發展地區
國1 第一類	海1-1 第一類之一	農1 第一類	城1 第一類
國2 第二類	海1-2 第一類之二	農2 第二類	城2-1 第二類之一
國3 第三類	海1-3 第一類之三	農3 第三類	城2-2 第二類之二
國4 第四類	海2 第二類	農4 第四類	城2-3 第二類之三
	海3 第三類	農4(原) 第四類(原)	城3 第三類

N
W E
S

0 250 500 公尺

高壽路 94183040 第494頁	內惟 94182031 第480頁	內惟埤 94182032 第463頁
柴山 94183050 第495頁	壽山 94182041 第481頁	高雄市 94182042 第464頁
高雄港防波堤 94183060 第496頁	旗津 94182051 第482頁	高雄港 94182052 第465頁

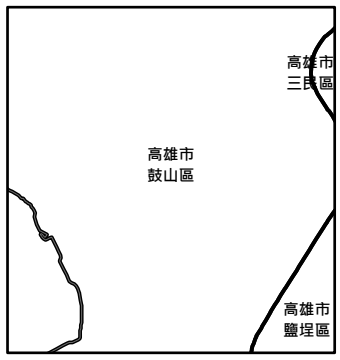

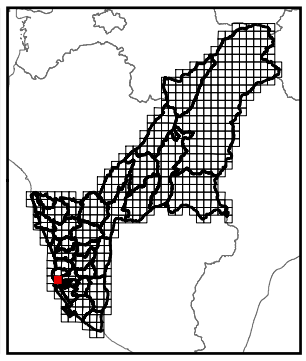

繪製時間：113年8月

旗津

高雄市國土功能分區圖

94182051

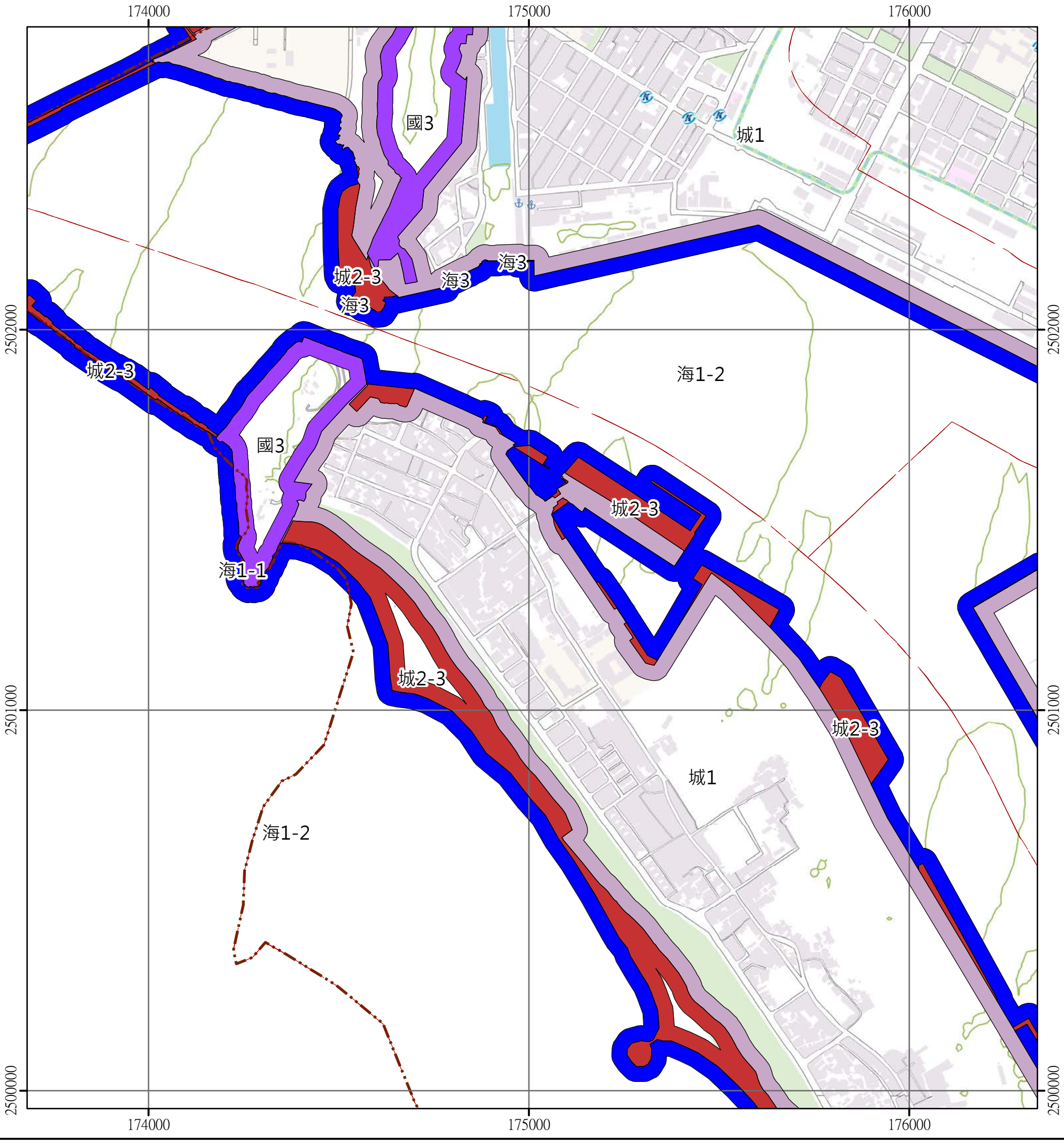

圖例

國土保育地區	海洋資源地區	農業發展地區	城鄉發展地區
國1 第一類	海1-1 第一類之一	農1 第一類	城1 第一類
國2 第二類	海1-2 第一類之二	農2 第二類	城2-1 第二類之一
國3 第三類	海1-3 第一類之三	農3 第三類	城2-2 第二類之二
國4 第四類	海2 第二類	農4 第四類	城2-3 第二類之三
	海3 第三類	農4(原) 第四類(原)	城3 第三類

N W E S

0 250 500 公尺

柴山 94183050 第495頁	壽山 94182041 第481頁	高雄市 94182042 第464頁
高雄港防波堤 94183060 第496頁	旗津 94182051 第482頁	高雄港 94182052 第465頁
	烏松 94182061 第483頁	加工區碼頭 94182062 第466頁

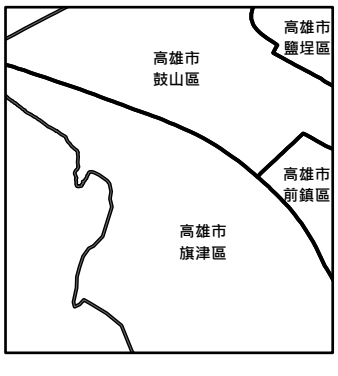

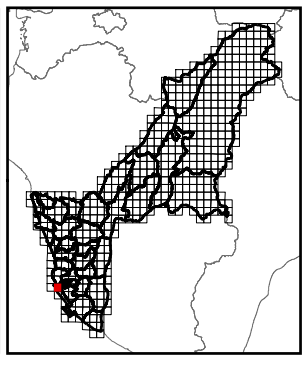

繪製時間：113年8月

烏松

高雄市國土功能分區圖

94182061

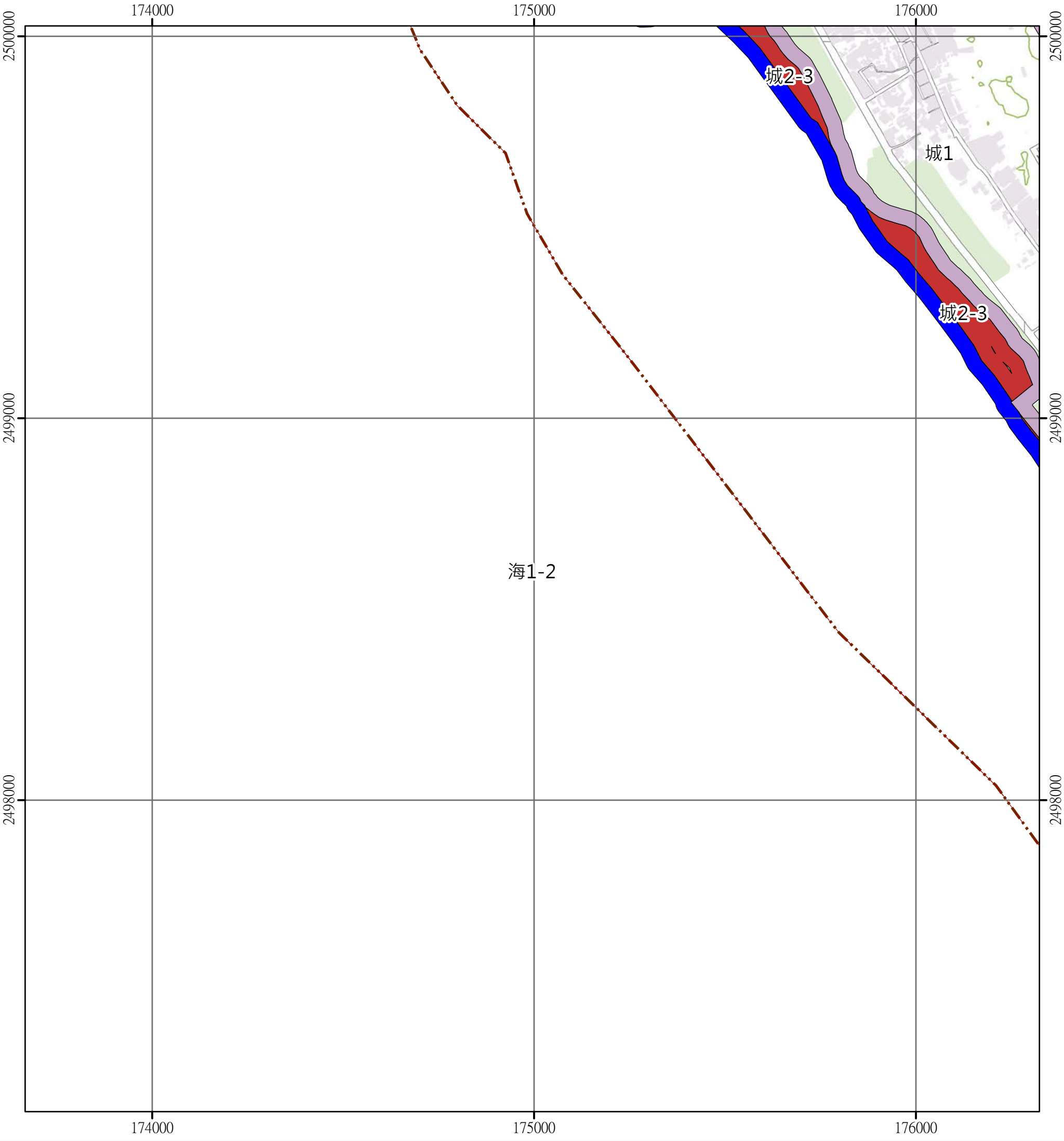

圖例

國土保育地區	海洋資源地區	農業發展地區	城鄉發展地區
國1 第一類	海1-1 第一類之一	農1 第一類	城1 第一類
國2 第二類	海1-2 第一類之二	農2 第二類	城2-1 第二類之一
國3 第三類	海1-3 第一類之三	農3 第三類	城2-2 第二類之二
國4 第四類	海2 第二類	農4 第四類	城2-3 第二類之三
	海3 第三類	農4(原) 第四類(原)	城3 第三類

N
W E
S

0 250 500 公尺

高雄港防波堤 94183060 第496頁	旗津 94182051 第482頁	高雄港 94182052 第465頁
	烏松 94182061 第483頁	加工區碼頭 94182062 第466頁
		中洲 94182072 第467頁

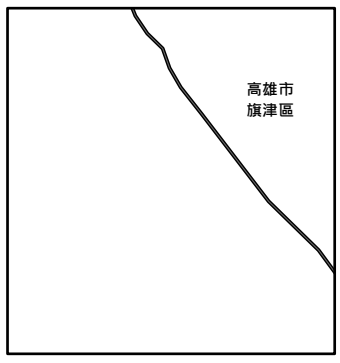

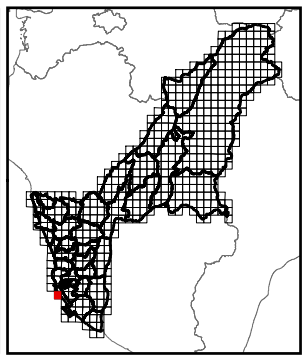

繪製時間：113年8月

中洲

高雄市國土功能分區圖

94184040

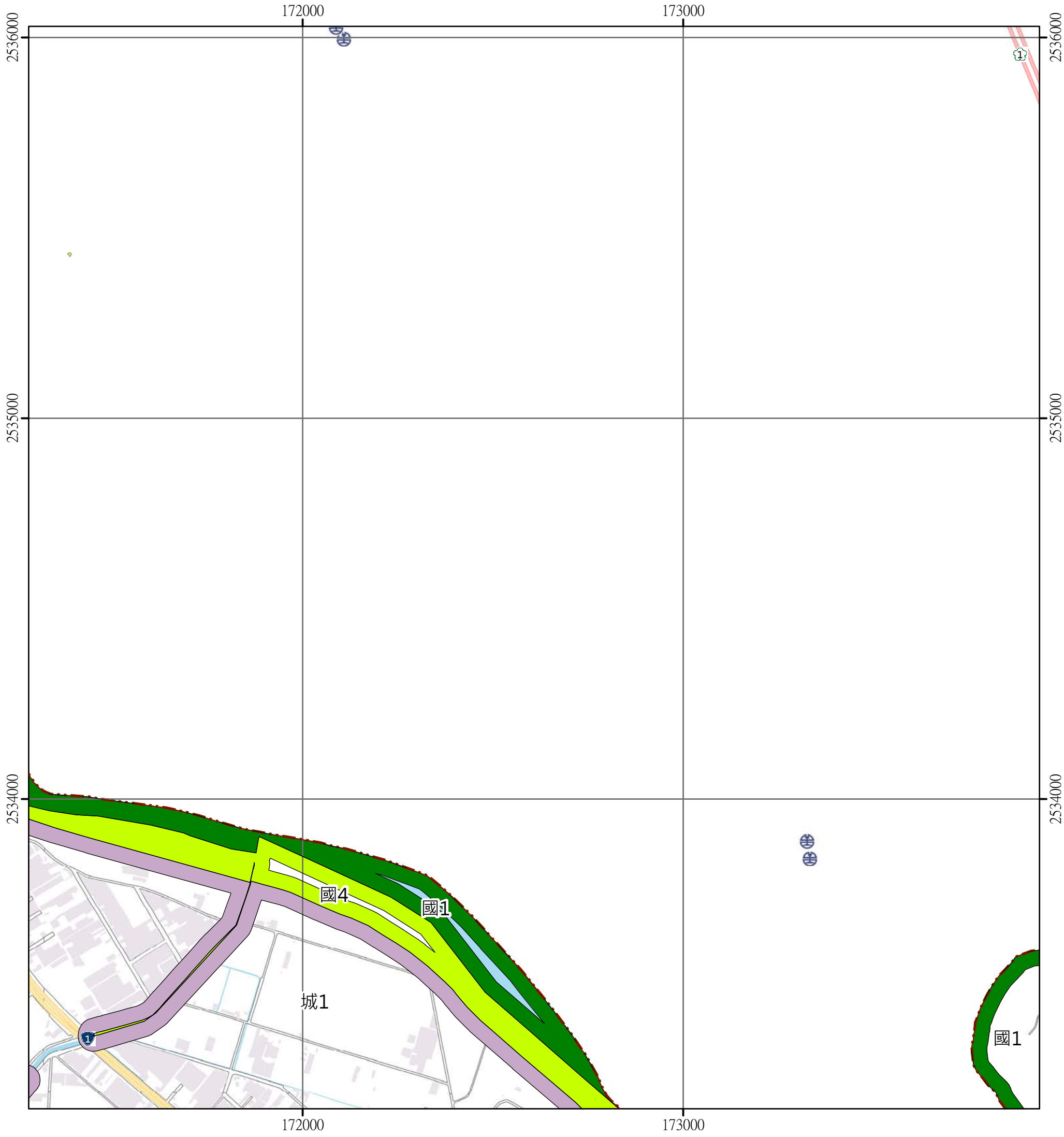

圖例

國土保育地區	海洋資源地區	農業發展地區	城鄉發展地區
國1 第一類	海1-1 第一類之一	農1 第一類	城1 第一類
國2 第二類	海1-2 第一類之二	農2 第二類	城2-1 第二類之一
國3 第三類	海1-3 第一類之三	農3 第三類	城2-2 第二類之二
國4 第四類	海2 第二類	農4 第四類	城2-3 第二類之三
	海3 第三類	農4(原) 第四類(原)	城3 第三類

N
W E
S

0 250 500 公尺

圍子內 94184039 第497頁	中洲 94184040 第484頁	大潭 94181031 第470頁
海埔 94184049 第498頁	大湖 94184050 第485頁	營前 94181041 第471頁

高雄市
湖內區

高雄市
路竹區

繪製時間：113年8月

大湖

高雄市國土功能分區圖

94184050

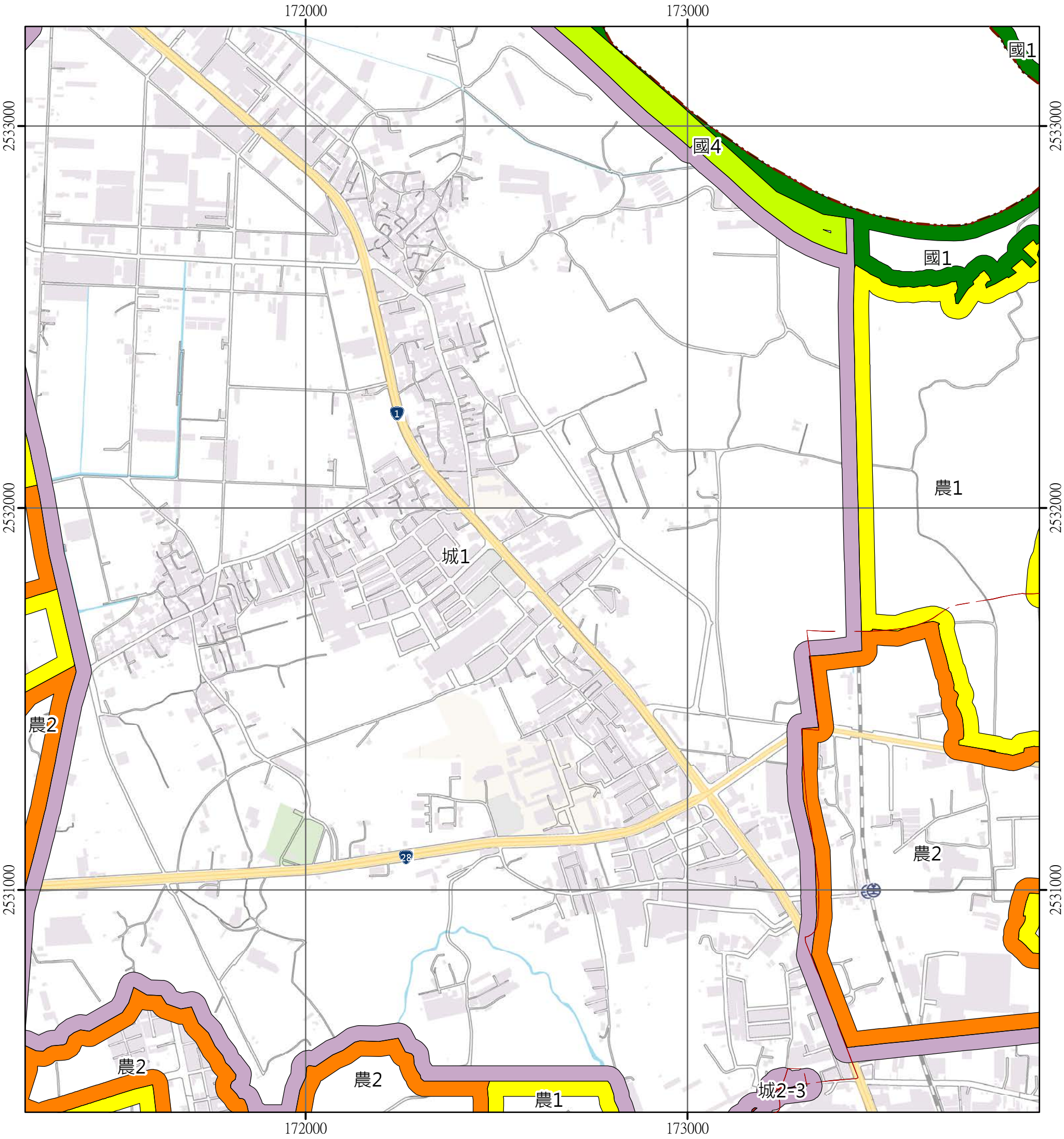

圖例

國土保育地區	海洋資源地區	農業發展地區	城鄉發展地區
國1 第一類	海1-1 第一類之一	農1 第一類	城1 第一類
國2 第二類	海1-2 第一類之二	農2 第二類	城2-1 第二類之一
國3 第三類	海1-3 第一類之三	農3 第三類	城2-2 第二類之二
國4 第四類	海2 第二類	農4 第四類	城2-3 第二類之三
	海3 第三類	農4(原) 第四類(原)	城3 第三類

N W E S

0 250 500 公尺

圍子內 94184039 第497頁	中洲 94184040 第484頁	大潭 94181031 第470頁
海埔 94184049 第498頁	大湖 94184050 第485頁	營前 94181041 第471頁
竹滬村 94184059 第499頁	路竹西部 94184060 第486頁	路竹 94181051 第472頁

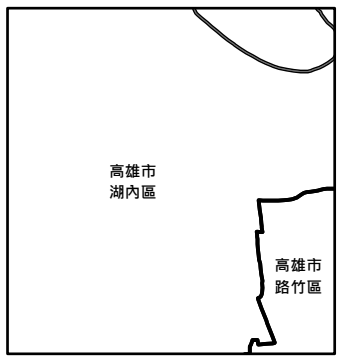

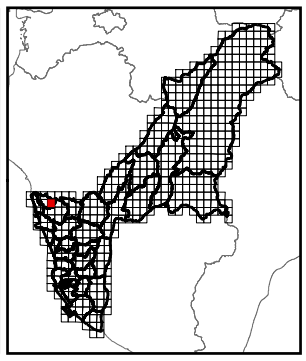

繪製時間：113年8月

路竹西部

高雄市國土功能分區圖

94184060

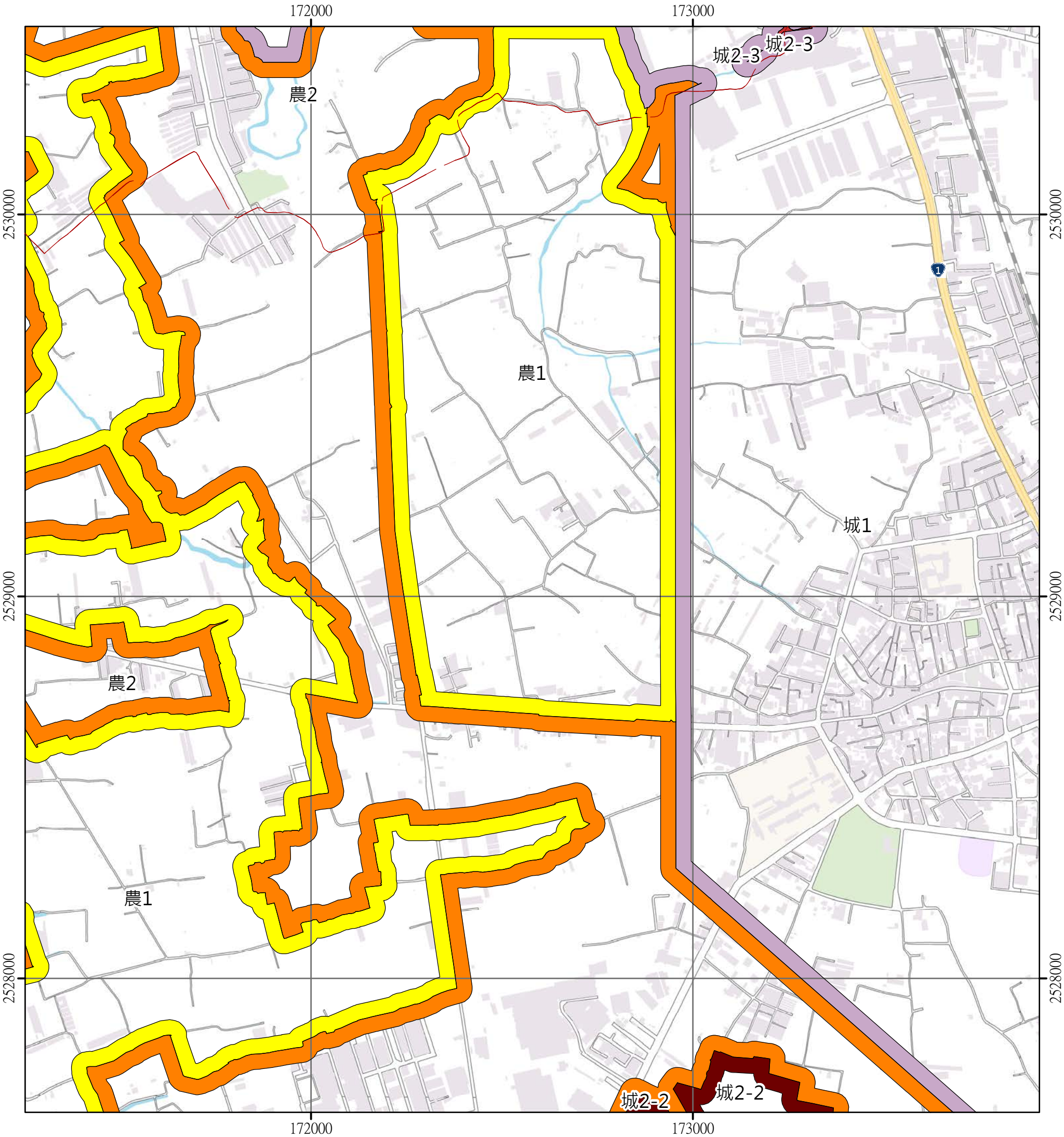

圖例

國土保育地區	海洋資源地區	農業發展地區	城鄉發展地區
國1 第一類	海1-1 第一類之一	農1 第一類	城1 第一類
國2 第二類	海1-2 第一類之二	農2 第二類	城2-1 第二類之一
國3 第三類	海1-3 第一類之三	農3 第三類	城2-2 第二類之二
國4 第四類	海2 第二類	農4 第四類	城2-3 第二類之三
	海3 第三類	農4(原) 第四類(原)	城3 第三類

N
W E
S

0 250 500 公尺

海埔 94184049 第498頁	大湖 94184050 第485頁	營前 94181041 第471頁
竹滬村 94184059 第499頁	路竹西部 94184060 第486頁	路竹 94181051 第472頁
永安區鹽田 94184069 第500頁	後鄉 94184070 第487頁	鴨母寮 94181061 第473頁

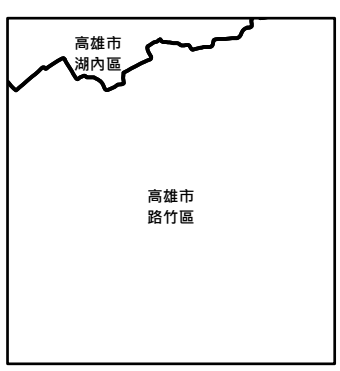

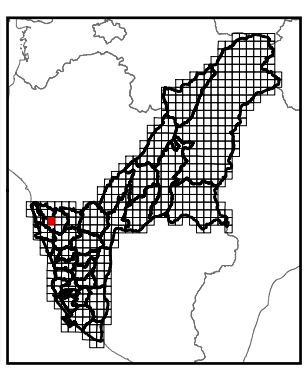

繪製時間：113年8月

後鄉

高雄市國土功能分區圖

94184070

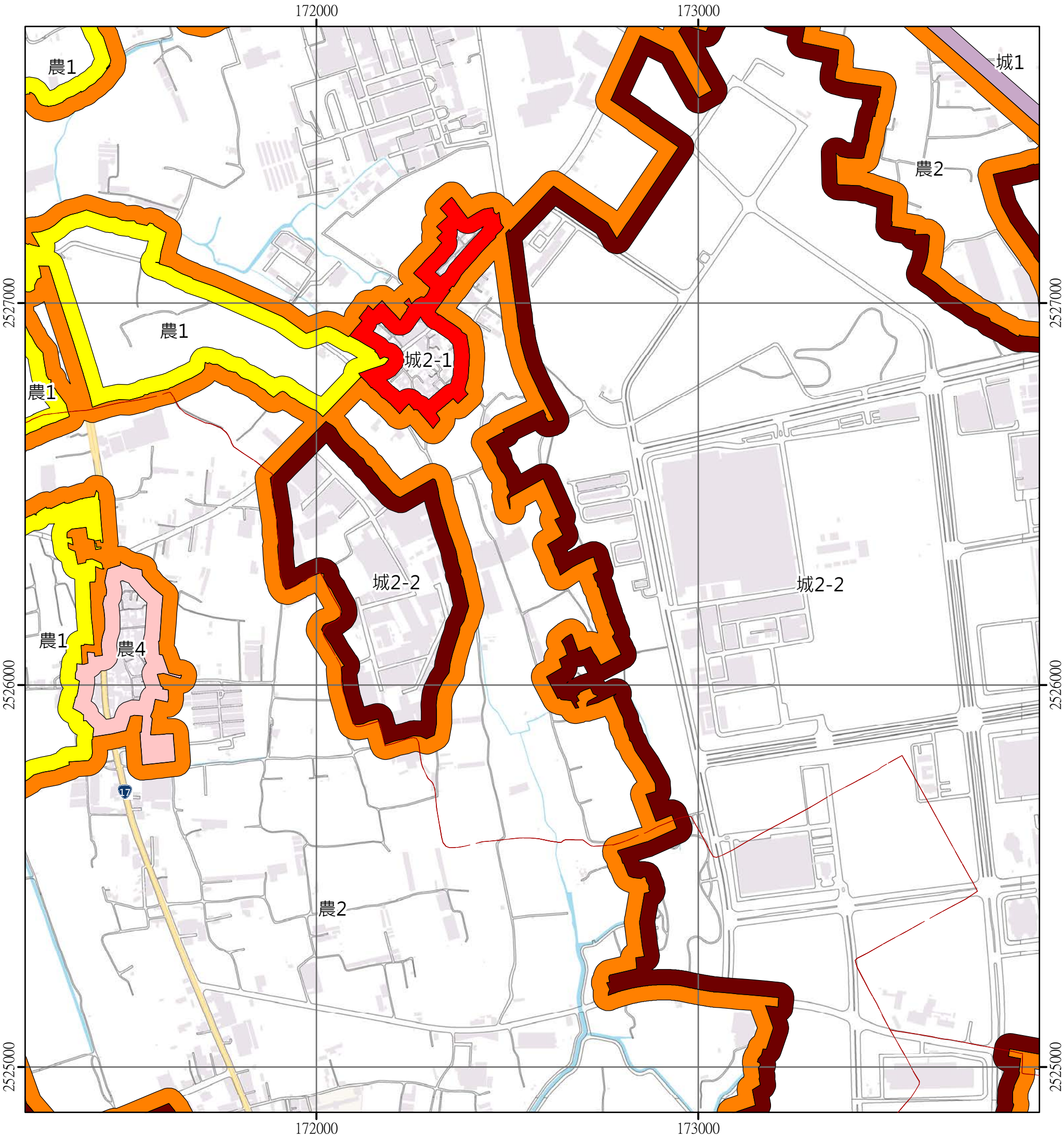

圖例

國土保育地區	海洋資源地區	農業發展地區	城鄉發展地區
國1 第一類	海1-1 第一類之一	農1 第一類	城1 第一類
國2 第二類	海1-2 第一類之二	農2 第二類	城2-1 第二類之一
國3 第三類	海1-3 第一類之三	農3 第三類	城2-2 第二類之二
國4 第四類	海2 第二類	農4 第四類	城2-3 第二類之三
	海3 第三類	農4(原) 第四類(原)	城3 第三類

N W E S

0 250 500 公尺

竹滬村 94184059 第499頁	路竹西部 94184060 第486頁	路竹 94181051 第472頁
永安區鹽田 94184069 第500頁	後鄉 94184070 第487頁	鴨母寮 94181061 第473頁
永安 94184079 第501頁	維新 94184080 第488頁	北嶺崑 94181071 第474頁

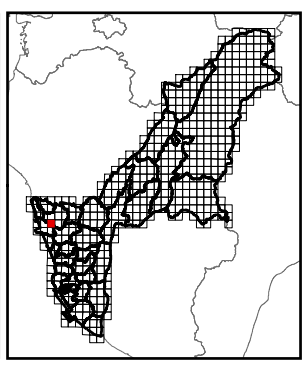

繪製時間：113年8月

維新

高雄市國土功能分區圖

94184080

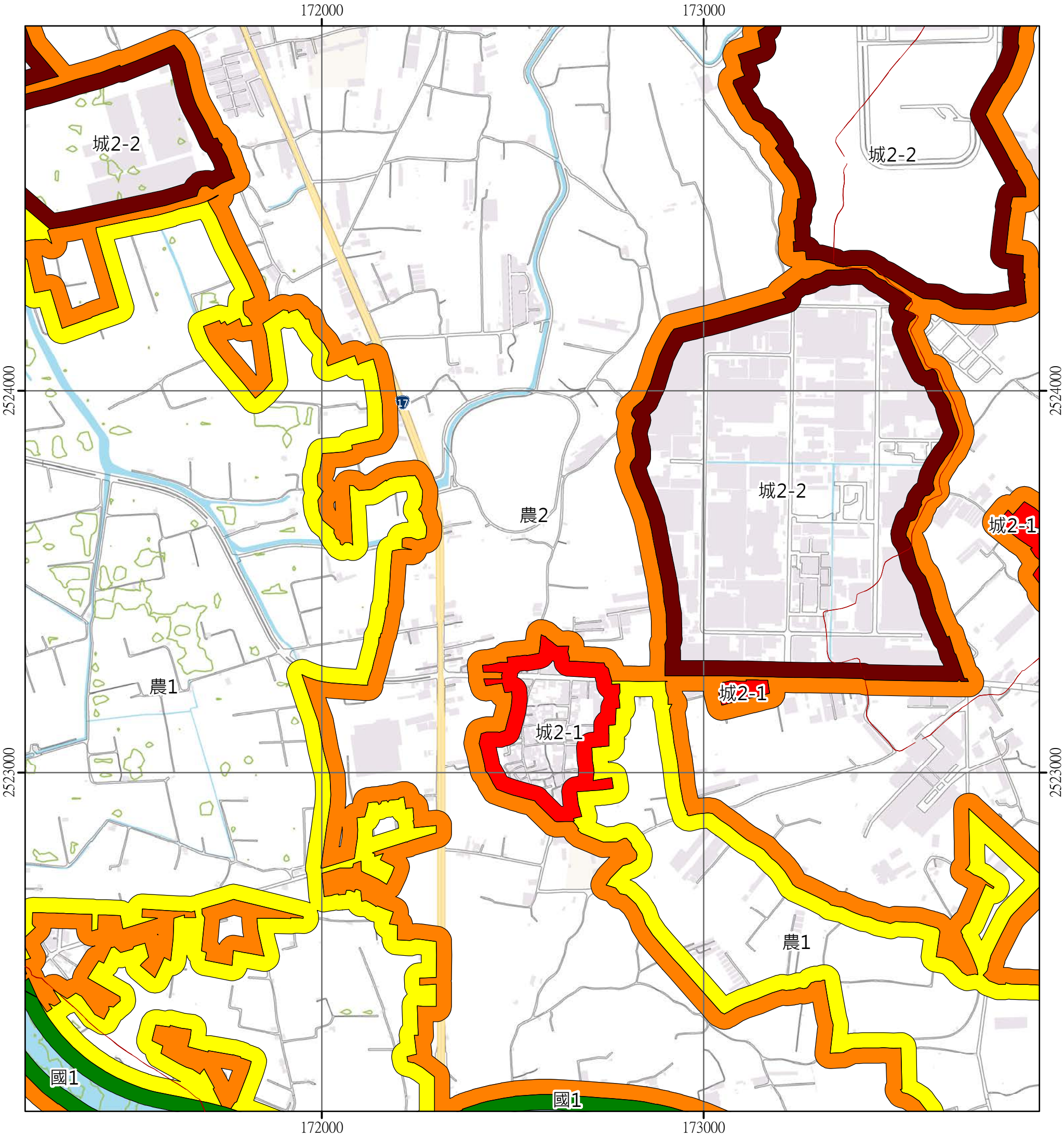

圖例

國土保育地區	海洋資源地區	農業發展地區	城鄉發展地區
國1 第一類	海1-1 第一類之一	農1 第一類	城1 第一類
國2 第二類	海1-2 第一類之二	農2 第二類	城2-1 第二類之一
國3 第三類	海1-3 第一類之三	農3 第三類	城2-2 第二類之二
國4 第四類	海2 第二類	農4 第四類	城2-3 第二類之三
	海3 第三類	農4(原) 第四類(原)	城3 第三類

N W E S

0 250 500 公尺

永安區鹽田 94184069 第500頁	後鄉 94184070 第487頁	鴨母寮 94181061 第473頁
永安 94184079 第501頁	維新 94184080 第488頁	北嶺崑 94181071 第474頁
舊港口 94184089 第502頁	彌陀 94184090 第489頁	石螺潭 94181081 第475頁

高雄市岡山區
高雄市永安區
高雄市彌陀區

繪製時間：113年8月

彌陀

高雄市國土功能分區圖

94184090

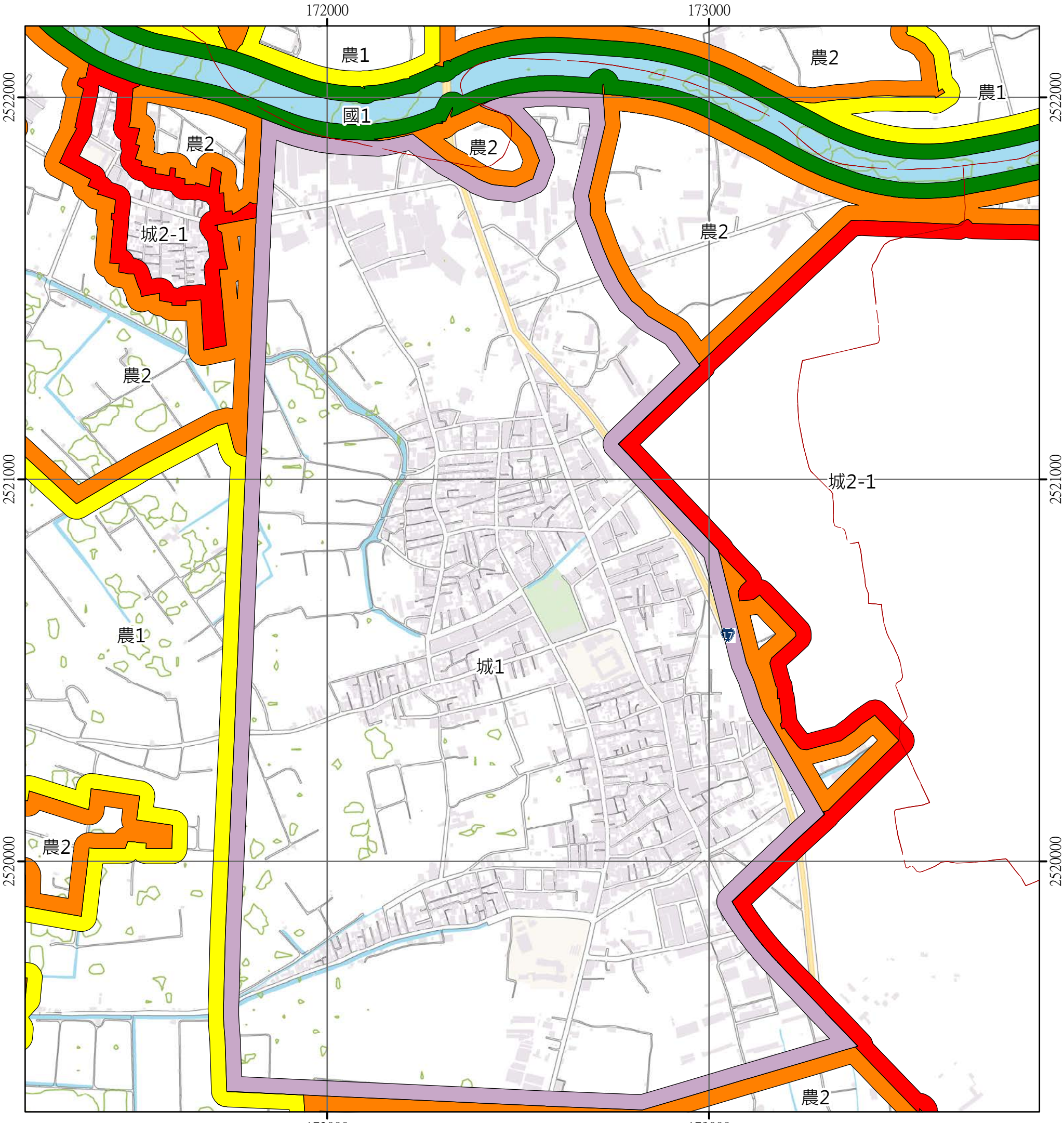

圖例

國土保育地區	海洋資源地區	農業發展地區	城鄉發展地區
國1 第一類	海1-1 第一類之一	農1 第一類	城1 第一類
國2 第二類	海1-2 第一類之二	農2 第二類	城2-1 第二類之一
國3 第三類	海1-3 第一類之三	農3 第三類	城2-2 第二類之二
國4 第四類	海2 第二類	農4 第四類	城2-3 第二類之三
	海3 第三類	農4(原) 第四類(原)	城3 第三類

N W E S

0 250 500 公尺

永安 94184079 第501頁	維新 94184080 第488頁	北嶺崏 94181071 第474頁
舊港口 94184089 第502頁	彌陀 94184090 第489頁	石螺潭 94181081 第475頁
漯底堀 94184099 第503頁	頂厝 94184100 第490頁	梓官 94181091 第476頁

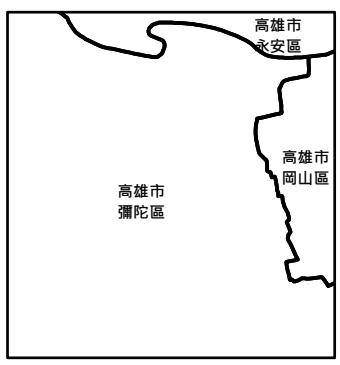

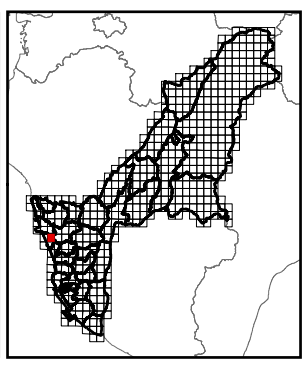

繪製時間：113年8月

頂厝

高雄市國土功能分區圖

94184100

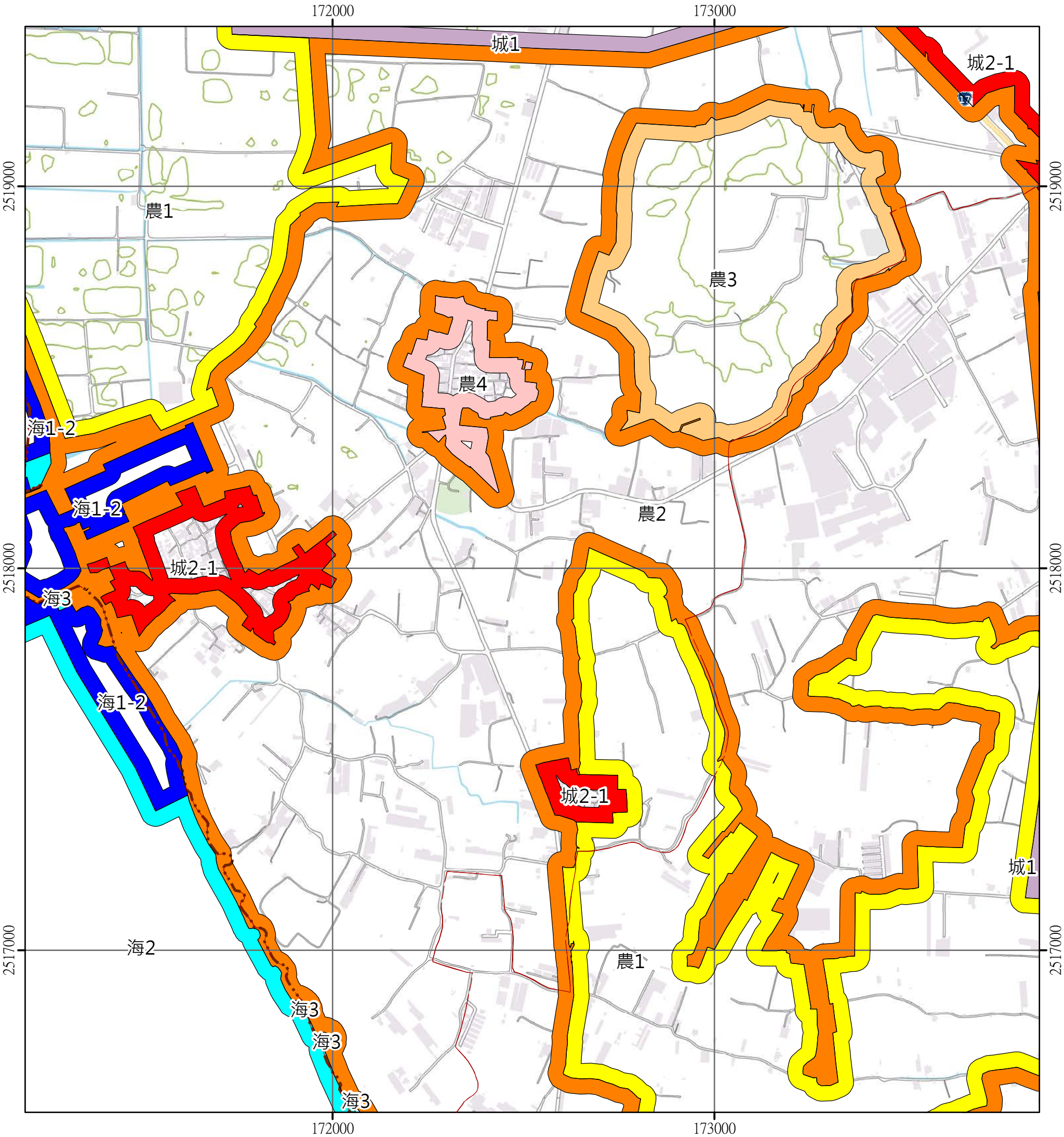

圖例

國土保育地區	海洋資源地區	農業發展地區	城鄉發展地區
國1 第一類	海1-1 第一類之一	農1 第一類	城1 第一類
國2 第二類	海1-2 第一類之二	農2 第二類	城2-1 第二類之一
國3 第三類	海1-3 第一類之三	農3 第三類	城2-2 第二類之二
國4 第四類	海2 第二類	農4 第四類	城2-3 第二類之三
	海3 第三類	農4(原) 第四類(原)	城3 第三類

N W E S

0 250 500 公尺

舊港口 94184089 第502頁	彌陀 94184090 第489頁	石螺潭 94181081 第475頁
漯底堧 94184099 第503頁	頂厝 94184100 第490頁	梓官 94181091 第476頁
	赤崁 94183010 第491頁	典寶 94182001 第477頁

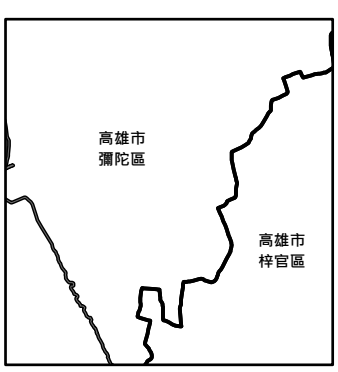

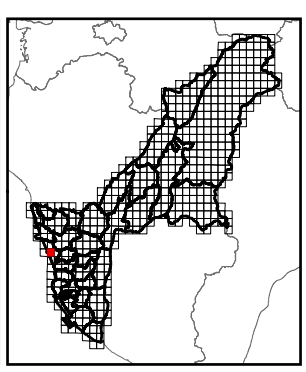

繪製時間：113年8月

赤崁

高雄市國土功能分區圖

94183010

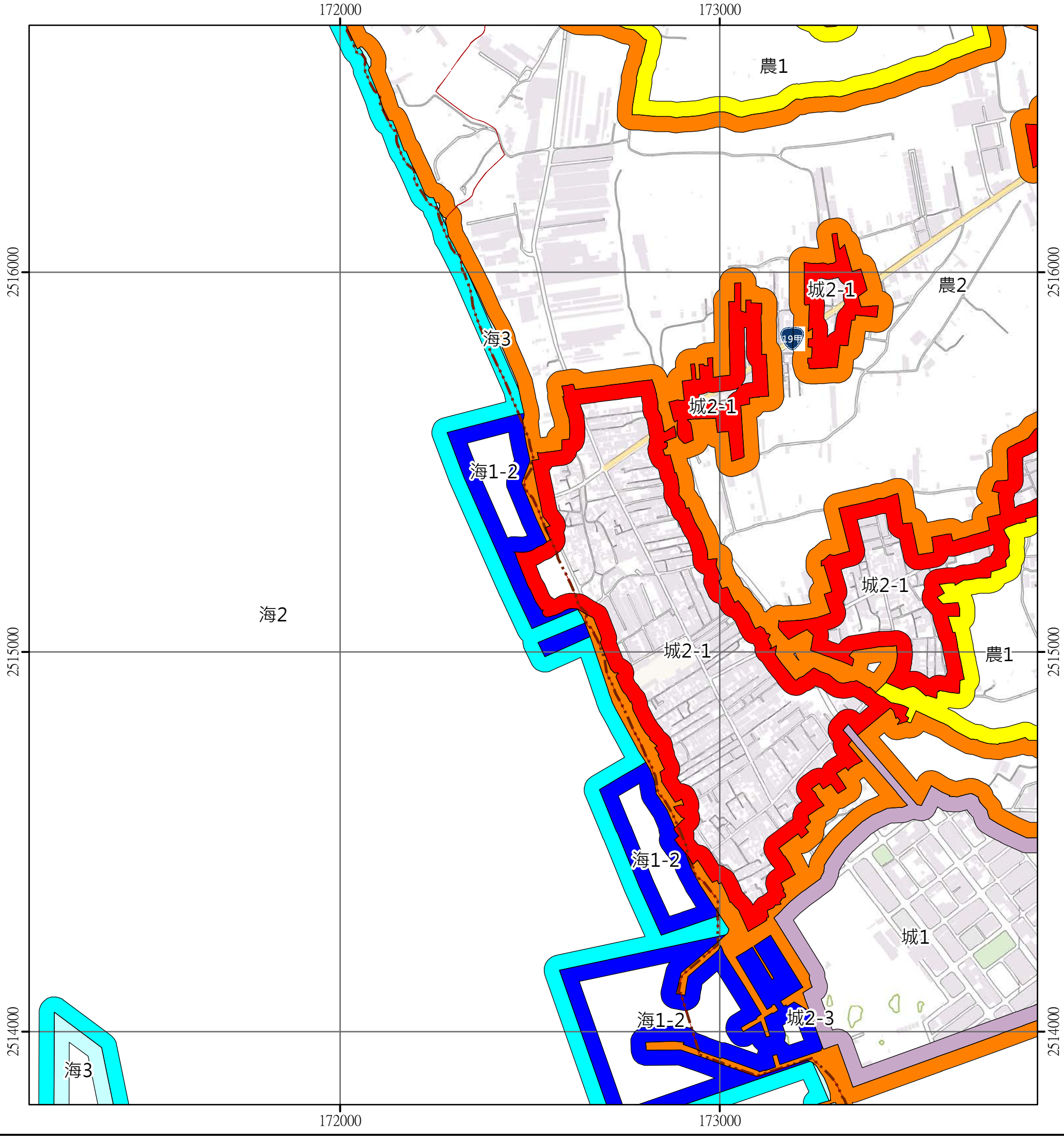

圖例

國土保育地區	海洋資源地區	農業發展地區	城鄉發展地區
國1 第一類	海1-1 第一類之一	農1 第一類	城1 第一類
國2 第二類	海1-2 第一類之二	農2 第二類	城2-1 第二類之一
國3 第三類	海1-3 第一類之三	農3 第三類	城2-2 第二類之二
國4 第四類	海2 第二類	農4 第四類	城2-3 第二類之三
	海3 第三類	農4(原) 第四類(原)	城3 第三類

N
W E
S

0 250 500 公尺

漯底堧 94184099 第503頁	頂厝 94184100 第490頁	梓官 94181091 第476頁
	赤崁 94183010 第491頁	典寶 94182001 第477頁
	援中港口 94183020 第492頁	後勁溪 94182011 第478頁

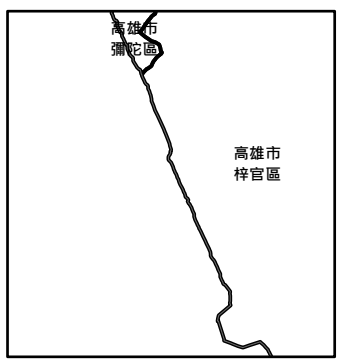

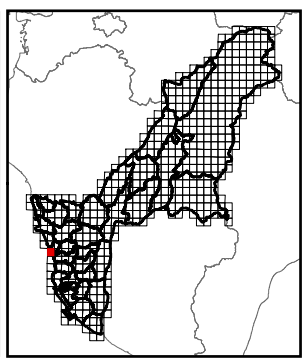

繪製時間：113年8月

援中港口

高雄市國土功能分區圖

94183020

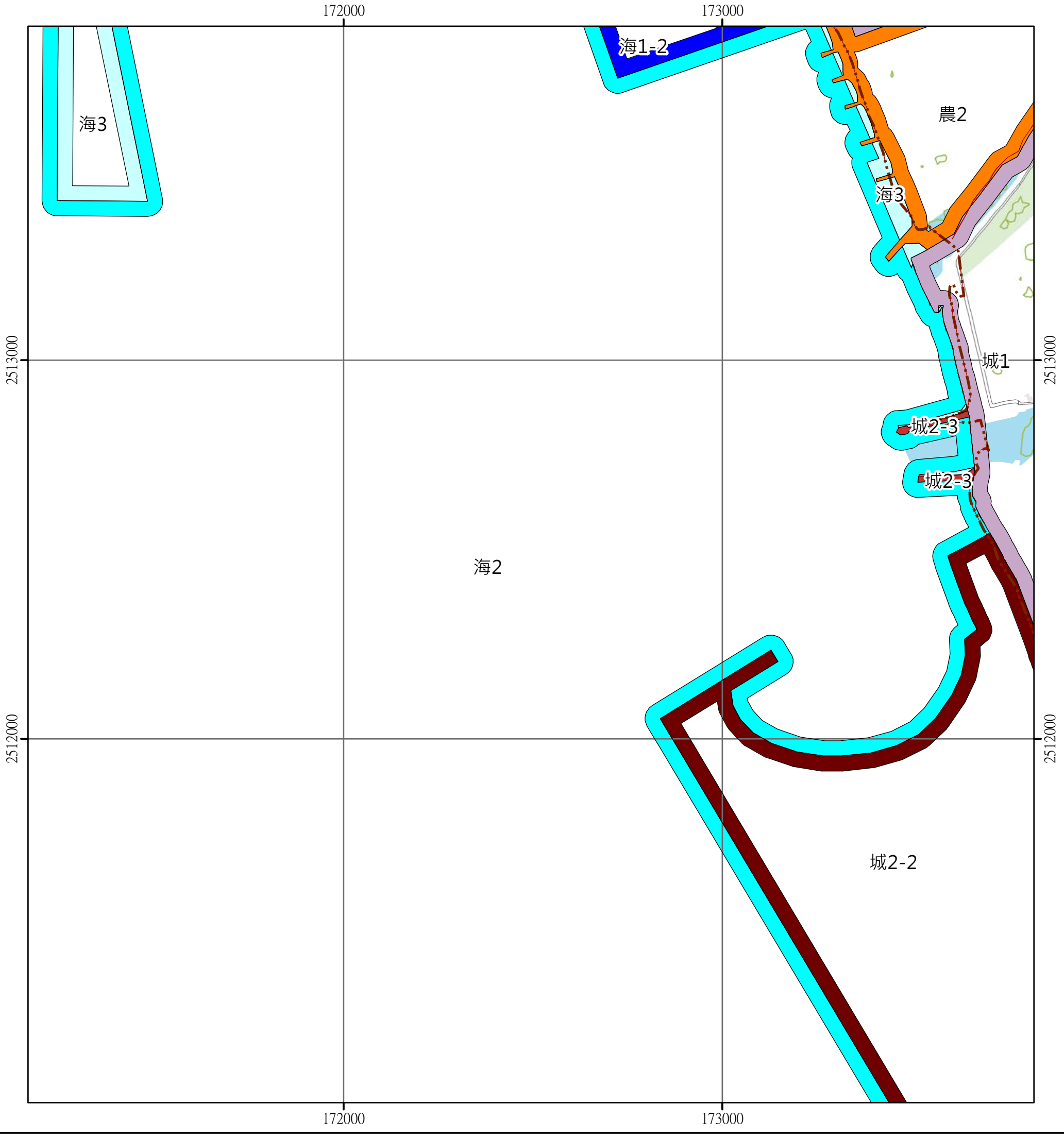

圖例

國土保育地區	海洋資源地區	農業發展地區	城鄉發展地區
國1 第一類	海1-1 第一類之一	農1 第一類	城1 第一類
國2 第二類	海1-2 第一類之二	農2 第二類	城2-1 第二類之一
國3 第三類	海1-3 第一類之三	農3 第三類	城2-2 第二類之二
國4 第四類	海2 第二類	農4 第四類	城2-3 第二類之三
	海3 第三類	農4(原) 第四類(原)	城3 第三類

N W E S

0 250 500 公尺

	赤崁 94183010 第491頁	典寶 94182001 第477頁
	援中港口 94183020 第492頁	後勁溪 94182011 第478頁
	自勉新村(西) 94183030 第493頁	自勉新村 94182021 第479頁

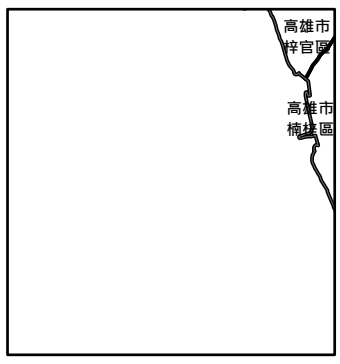

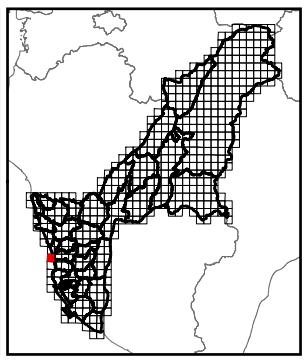

繪製時間：113年8月

自勉新村(西)

高雄市國土功能分區圖

94183030

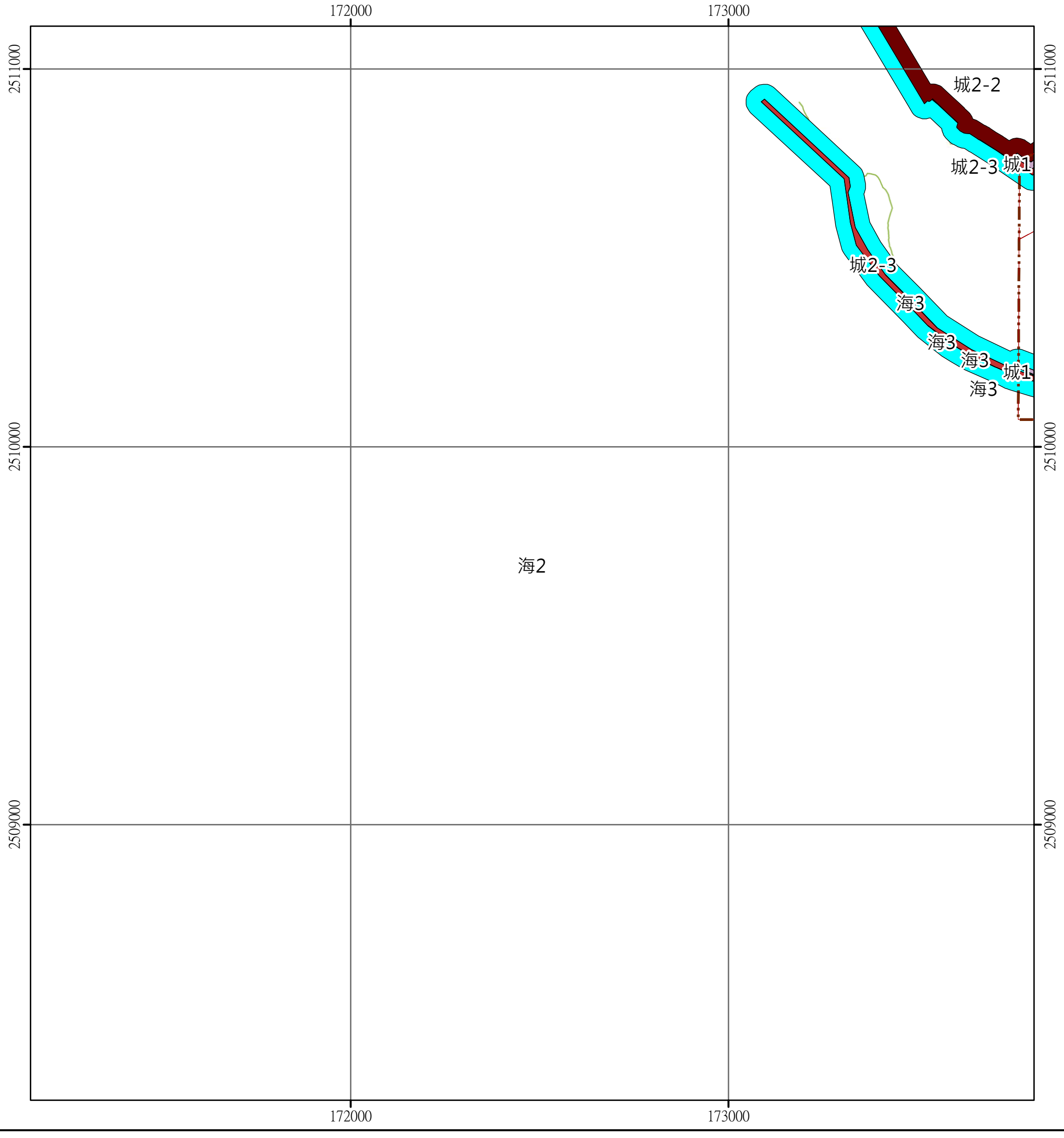

圖例

國土保育地區	海洋資源地區	農業發展地區	城鄉發展地區
國1 第一類	海1-1 第一類之一	農1 第一類	城1 第一類
國2 第二類	海1-2 第一類之二	農2 第二類	城2-1 第二類之一
國3 第三類	海1-3 第一類之三	農3 第三類	城2-2 第二類之二
國4 第四類	海2 第二類	農4 第四類	城2-3 第二類之三
	海3 第三類	農4(原) 第四類(原)	城3 第三類

N
W E
S

0 250 500 公尺

	援中港口 94183020 第492頁	後勁溪 94182011 第478頁
	自勉新村(西) 94183030 第493頁	自勉新村 94182021 第479頁
	高壽路 94183040 第494頁	內惟 94182031 第480頁

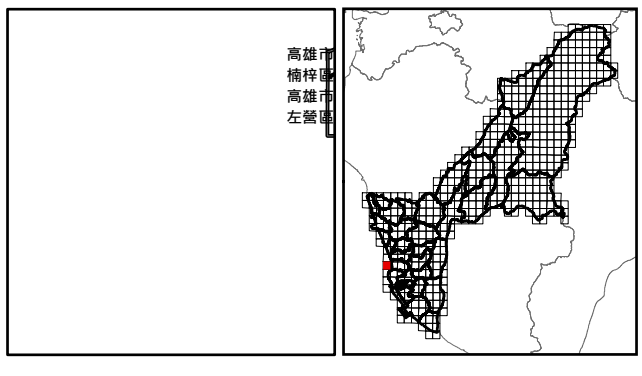

繪製時間：113年8月

高壽路

高雄市國土功能分區圖

94183040

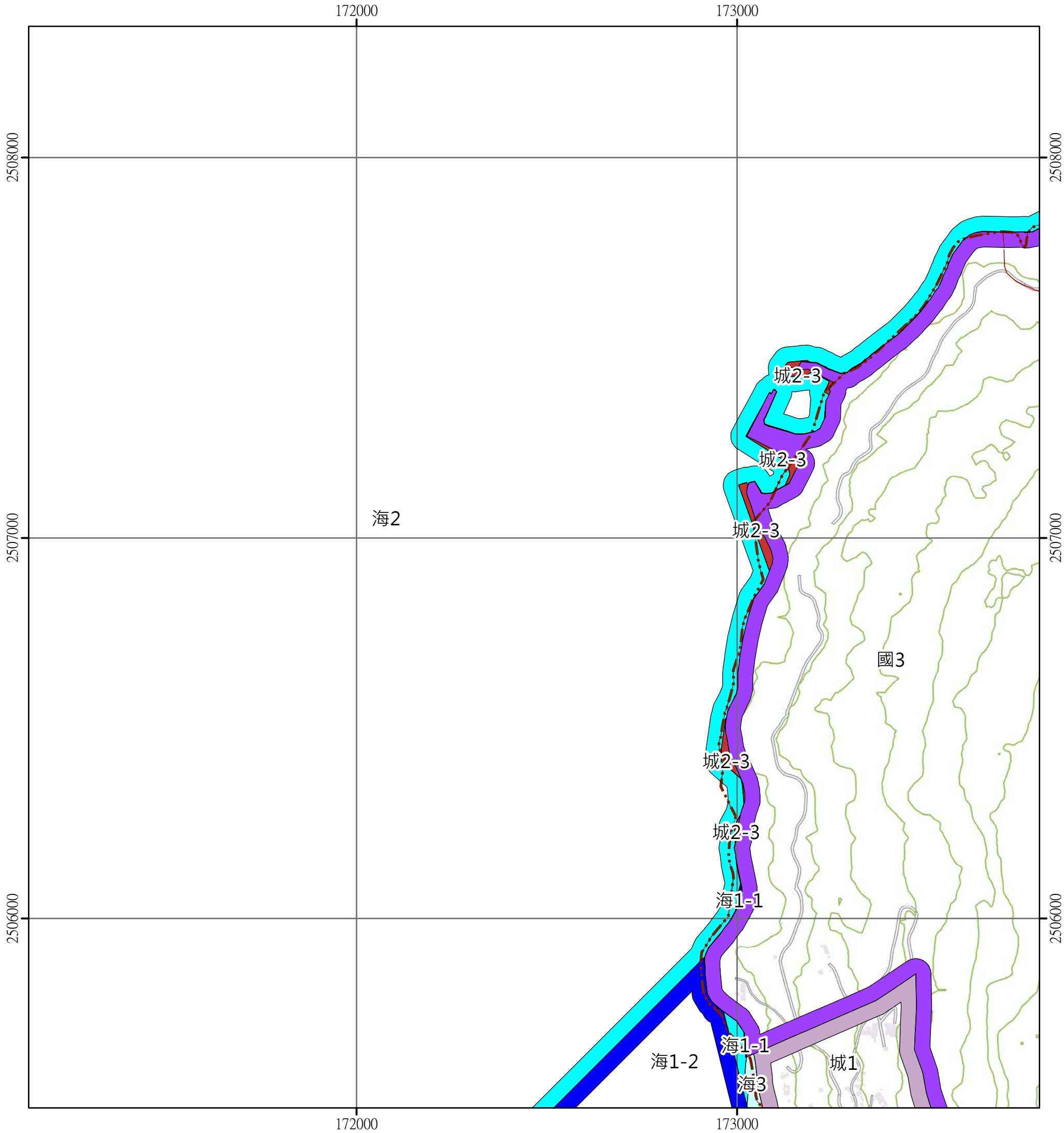

圖例

國土保育地區	海洋資源地區	農業發展地區	城鄉發展地區
國1 第一類	海1-1 第一類之一	農1 第一類	城1 第一類
國2 第二類	海1-2 第一類之二	農2 第二類	城2-1 第二類之一
國3 第三類	海1-3 第一類之三	農3 第三類	城2-2 第二類之二
國4 第四類	海2 第二類	農4 第四類	城2-3 第二類之三
	海3 第三類	農4(原) 第四類(原)	城3 第三類

N W E S

0 250 500 公尺

	自勉新村(西) 94183030 第493頁	自勉新村 94182021 第479頁
	高壽路 94183040 第494頁	內惟 94182031 第480頁
	柴山 94183050 第495頁	壽山 94182041 第481頁

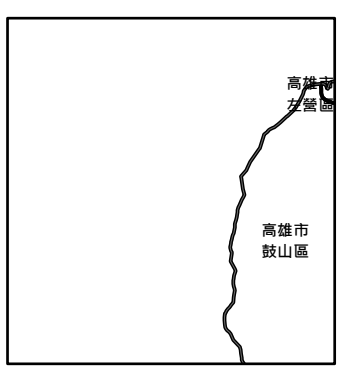

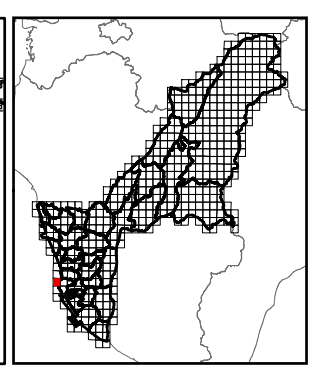

繪製時間：113年8月

柴山

高雄市國土功能分區圖

94183050

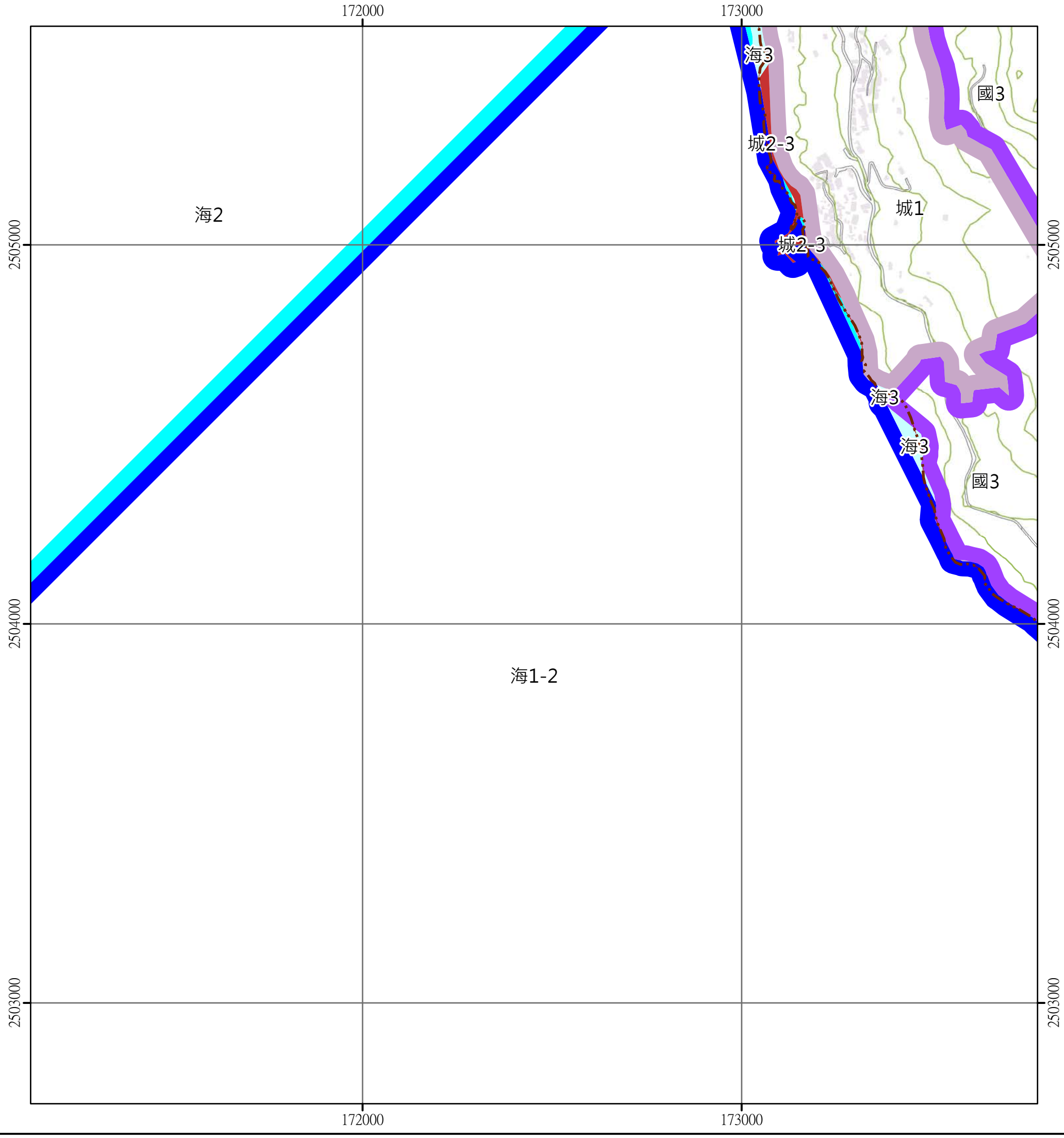

圖例

國土保育地區	海洋資源地區	農業發展地區	城鄉發展地區
國1 第一類	海1-1 第一類之一	農1 第一類	城1 第一類
國2 第二類	海1-2 第一類之二	農2 第二類	城2-1 第二類之一
國3 第三類	海1-3 第一類之三	農3 第三類	城2-2 第二類之二
國4 第四類	海2 第二類	農4 第四類	城2-3 第二類之三
	海3 第三類	農4(原) 第四類(原)	城3 第三類

N W E S

0 250 500 公尺

	高壽路 94183040 第494頁	內惟 94182031 第480頁
	柴山 94183050 第495頁	壽山 94182041 第481頁
	高雄港防波堤 94183060 第496頁	旗津 94182051 第482頁

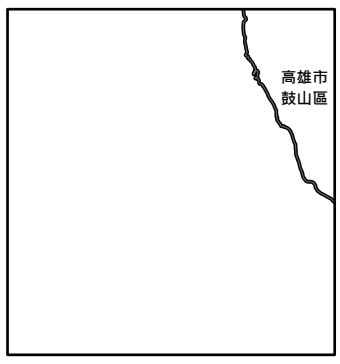

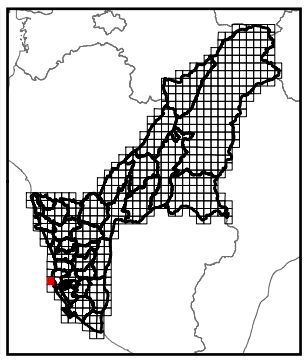

繪製時間：113年8月

高雄港防波堤

高雄市國土功能分區圖

94183060



圖例

國土保育地區	海洋資源地區	農業發展地區	城鄉發展地區
國1 第一類	海1-1 第一類之一	農1 第一類	城1 第一類
國2 第二類	海1-2 第一類之二	農2 第二類	城2-1 第二類之一
國3 第三類	海1-3 第一類之三	農3 第三類	城2-2 第二類之二
國4 第四類	海2 第二類	農4 第四類	城2-3 第二類之三
	海3 第三類	農4(原) 第四類(原)	城3 第三類

N
W E
S

0 250 500 公尺

	柴山 94183050 第495頁	壽山 94182041 第481頁
	高雄港防波堤 94183060 第496頁	旗津 94182051 第482頁
		烏松 94182061 第483頁

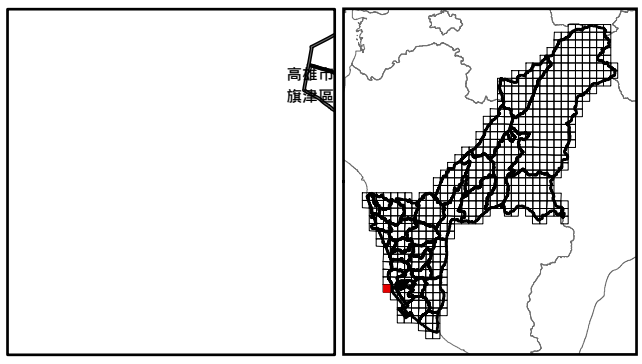

繪製時間：113年8月

圍子內

高雄市國土功能分區圖

94184039

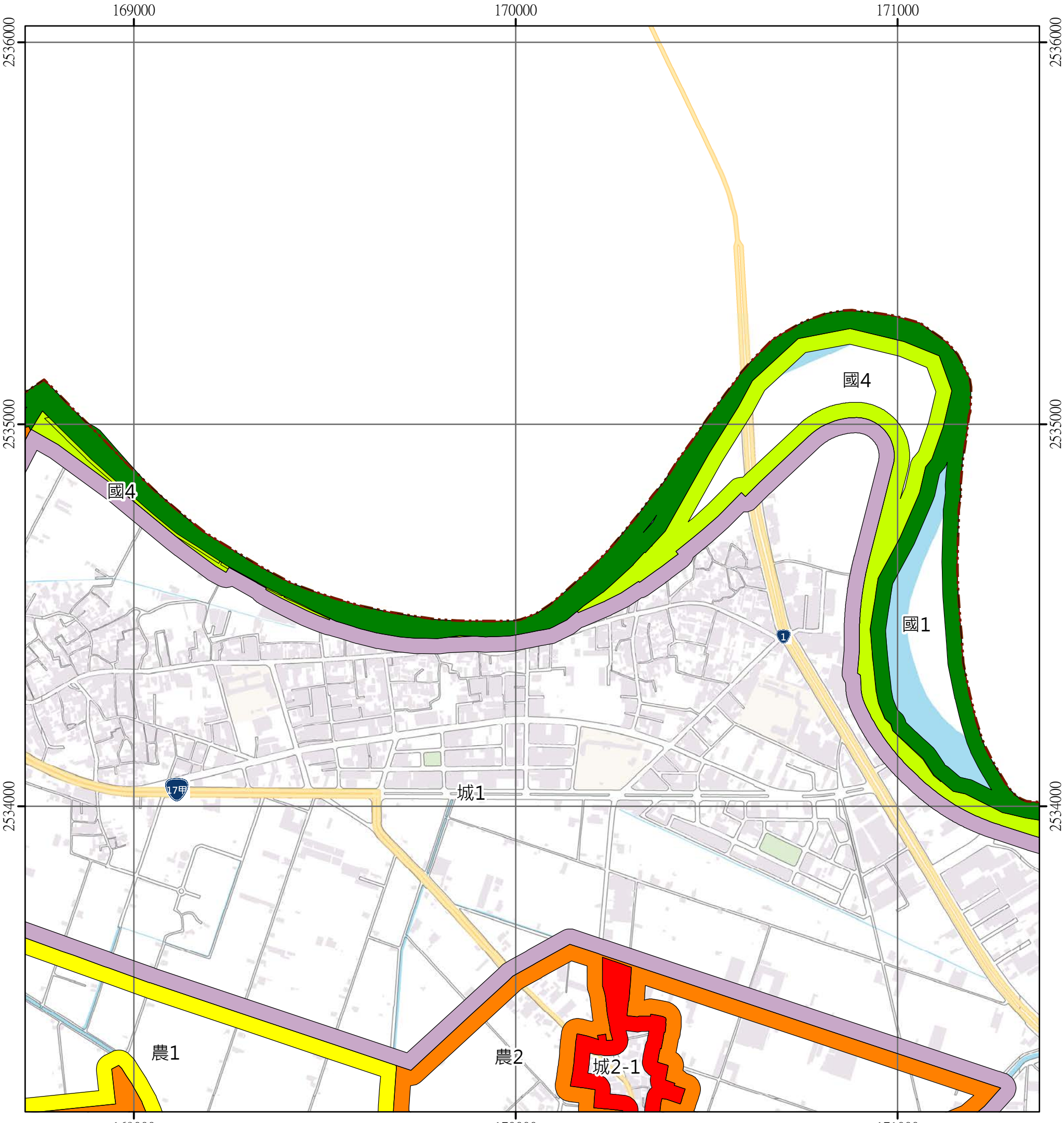

圖例

國土保育地區	海洋資源地區	農業發展地區	城鄉發展地區
國1 第一類	海1-1 第一類之一	農1 第一類	城1 第一類
國2 第二類	海1-2 第一類之二	農2 第二類	城2-1 第二類之一
國3 第三類	海1-3 第一類之三	農3 第三類	城2-2 第二類之二
國4 第四類	海2 第二類	農4 第四類	城2-3 第二類之三
	海3 第三類	農4(原) 第四類(原)	城3 第三類

N W E S

0 250 500 公尺

白砂甯 94184038 第504頁	圍子內 94184039 第497頁	中洲 94184040 第484頁
下茄萣 94184048 第505頁	海埔 94184049 第498頁	大湖 94184050 第485頁

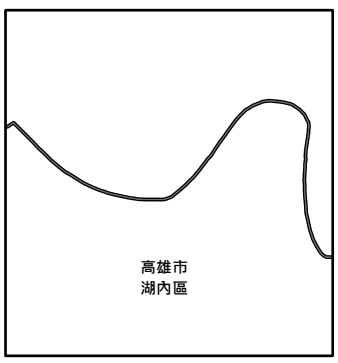

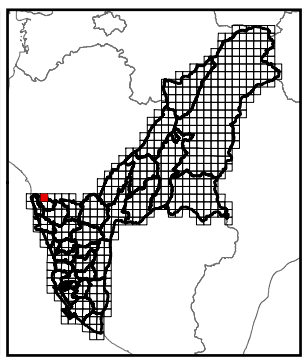

繪製時間：113年8月

海埔

高雄市國土功能分區圖

94184049

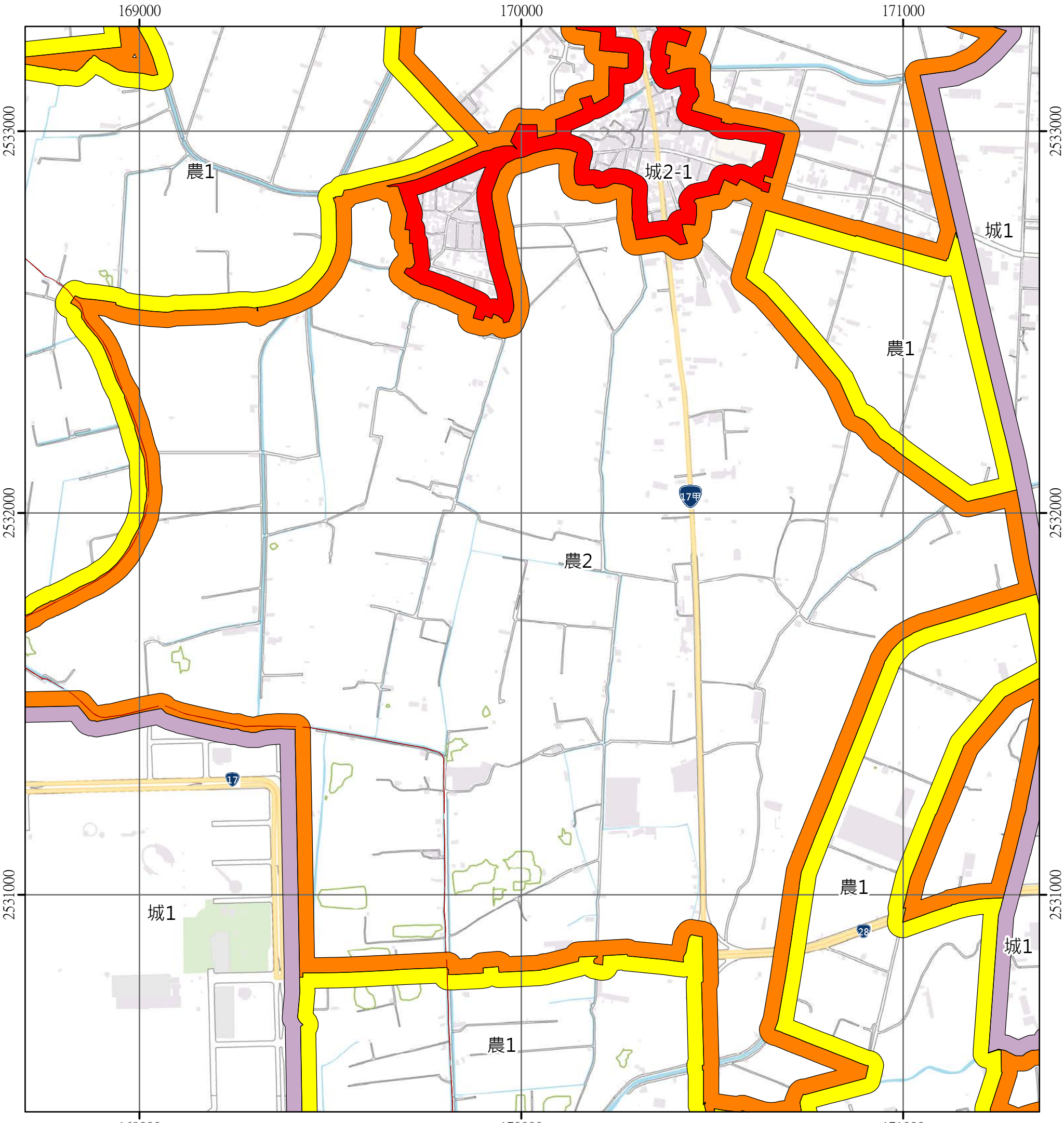

圖例

國土保育地區	海洋資源地區	農業發展地區	城鄉發展地區
國1 第一類	海1-1 第一類之一	農1 第一類	城1 第一類
國2 第二類	海1-2 第一類之二	農2 第二類	城2-1 第二類之一
國3 第三類	海1-3 第一類之三	農3 第三類	城2-2 第二類之二
國4 第四類	海2 第二類	農4 第四類	城2-3 第二類之三
	海3 第三類	農4(原) 第四類(原)	城3 第三類

N
W E
S

0 250 500 公尺

白砂崙 94184038 第504頁	圍子內 94184039 第497頁	中洲 94184040 第484頁
下茄萣 94184048 第505頁	海埔 94184049 第498頁	大湖 94184050 第485頁
興達港 94184058 第506頁	竹滬村 94184059 第499頁	路竹西部 94184060 第486頁

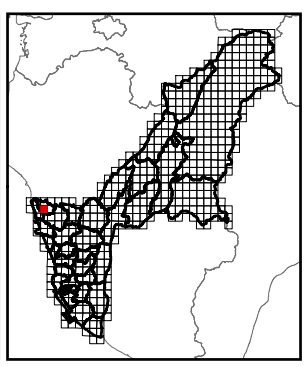

繪製時間：113年8月

竹滬村

高雄市國土功能分區圖

94184059

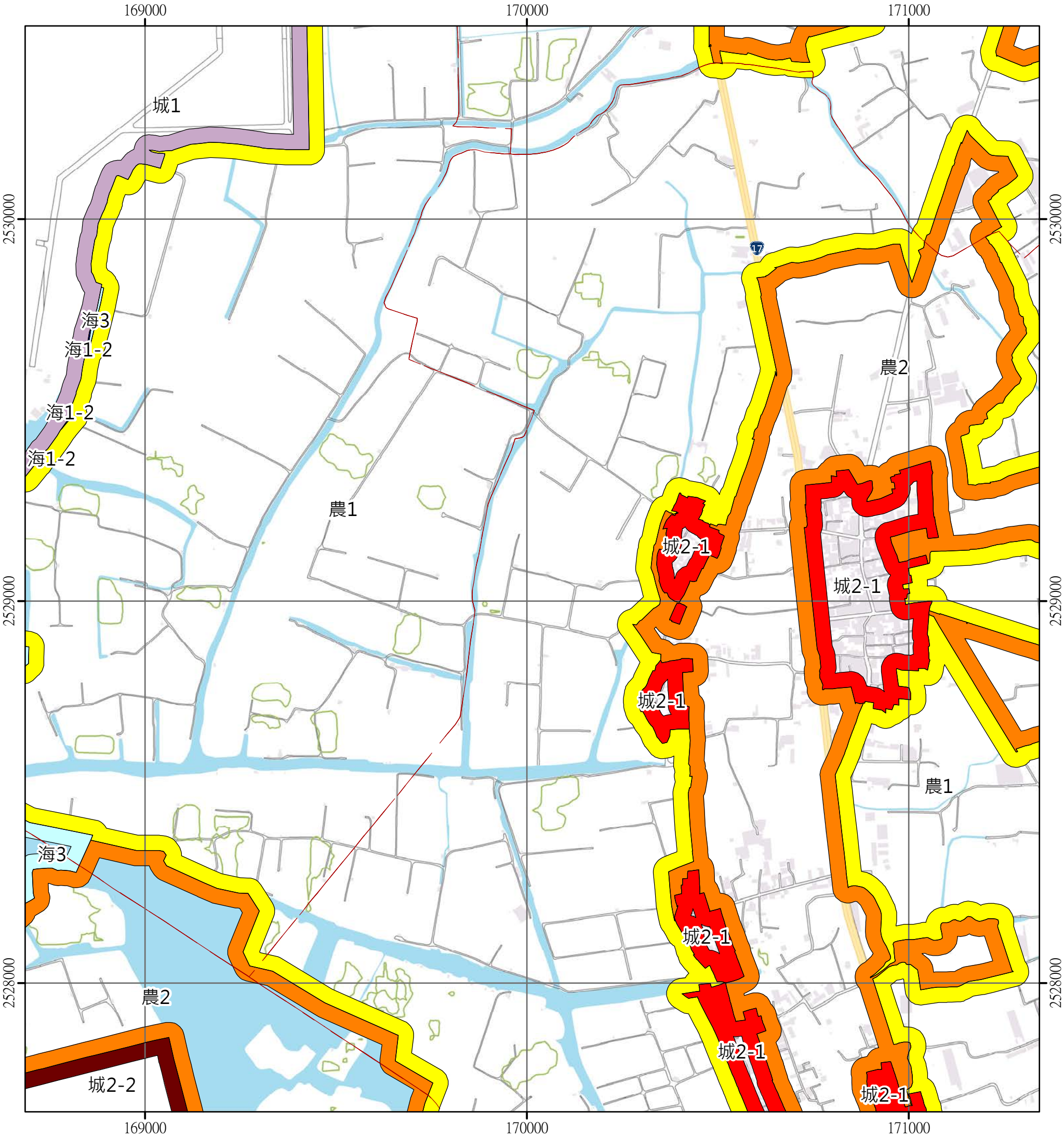

圖例

國土保育地區	海洋資源地區	農業發展地區	城鄉發展地區
國1 第一類	海1-1 第一類之一	農1 第一類	城1 第一類
國2 第二類	海1-2 第一類之二	農2 第二類	城2-1 第二類之一
國3 第三類	海1-3 第一類之三	農3 第三類	城2-2 第二類之二
國4 第四類	海2 第二類	農4 第四類	城2-3 第二類之三
	海3 第三類	農4(原) 第四類(原)	城3 第三類

N W E S

0 250 500 公尺

下茄萣 94184048 第505頁	海埔 94184049 第498頁	大湖 94184050 第485頁
興達港 94184058 第506頁	竹滬村 94184059 第499頁	路竹西部 94184060 第486頁
新港村 94184068 第507頁	永安區鹽田 94184069 第500頁	後鄉 94184070 第487頁

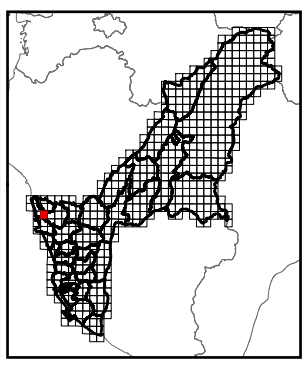

繪製時間：113年8月

永安區鹽田

高雄市國土功能分區圖

94184069

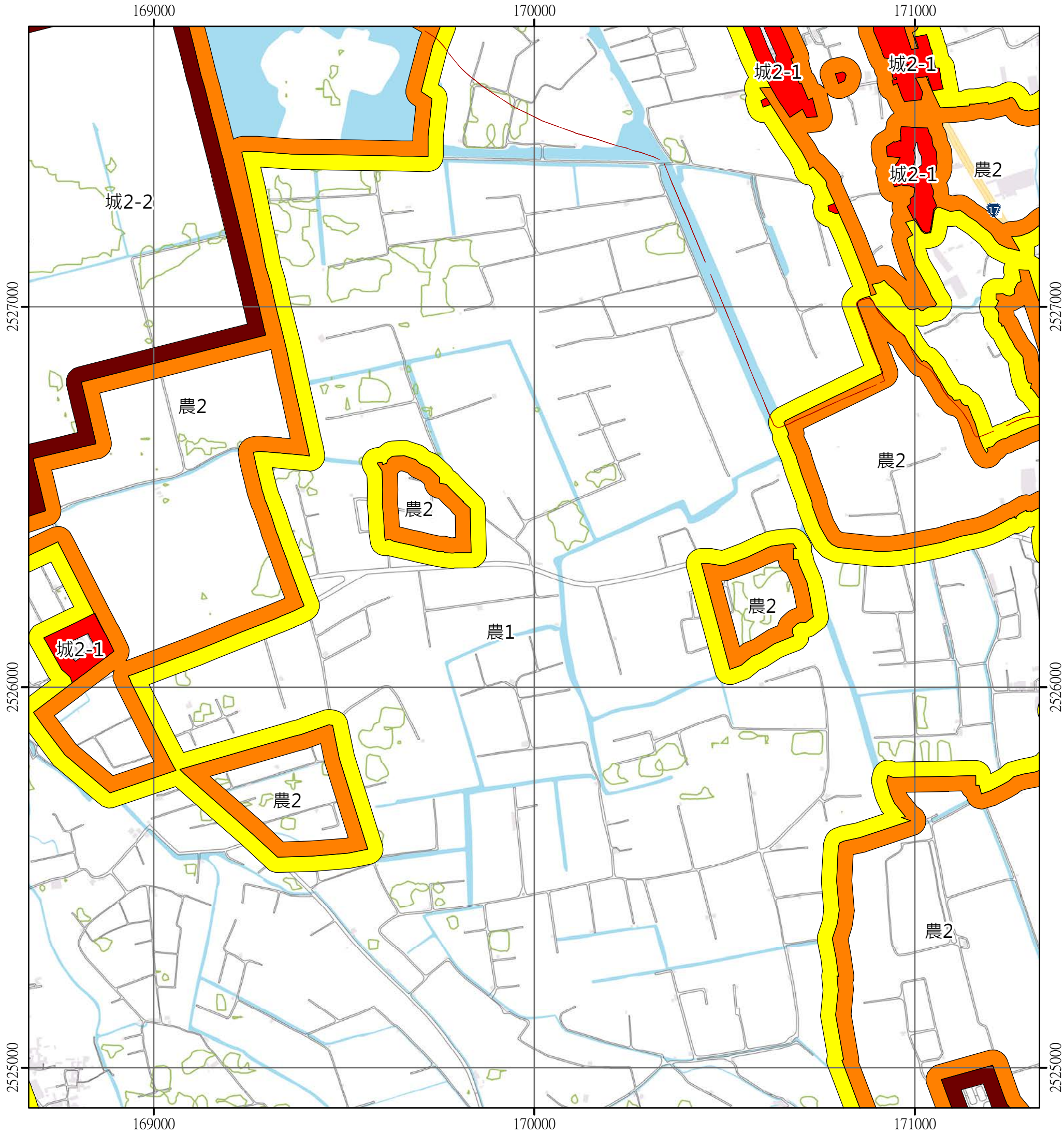

圖例

國土保育地區	海洋資源地區	農業發展地區	城鄉發展地區
國1 第一類	海1-1 第一類之一	農1 第一類	城1 第一類
國2 第二類	海1-2 第一類之二	農2 第二類	城2-1 第二類之一
國3 第三類	海1-3 第一類之三	農3 第三類	城2-2 第二類之二
國4 第四類	海2 第二類	農4 第四類	城2-3 第二類之三
	海3 第三類	農4(原) 第四類(原)	城3 第三類

N
W E
S

0 250 500 公尺

興達港 94184058 第506頁	竹滬村 94184059 第499頁	路竹西部 94184060 第486頁
新港村 94184068 第507頁	永安區鹽田 94184069 第500頁	後鄉 94184070 第487頁
永安溪 94184078 第508頁	永安 94184079 第501頁	維新 94184080 第488頁

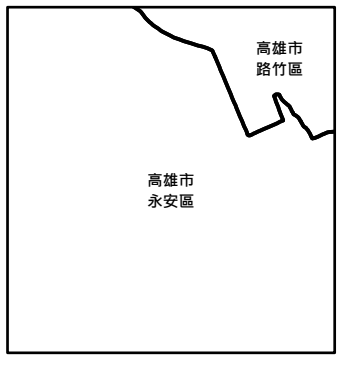

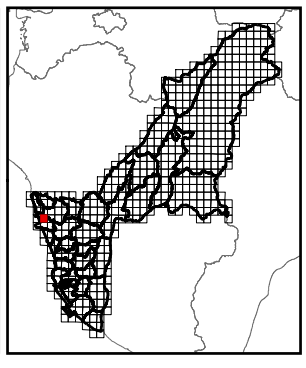

繪製時間：113年8月

永安

高雄市國土功能分區圖

94184079

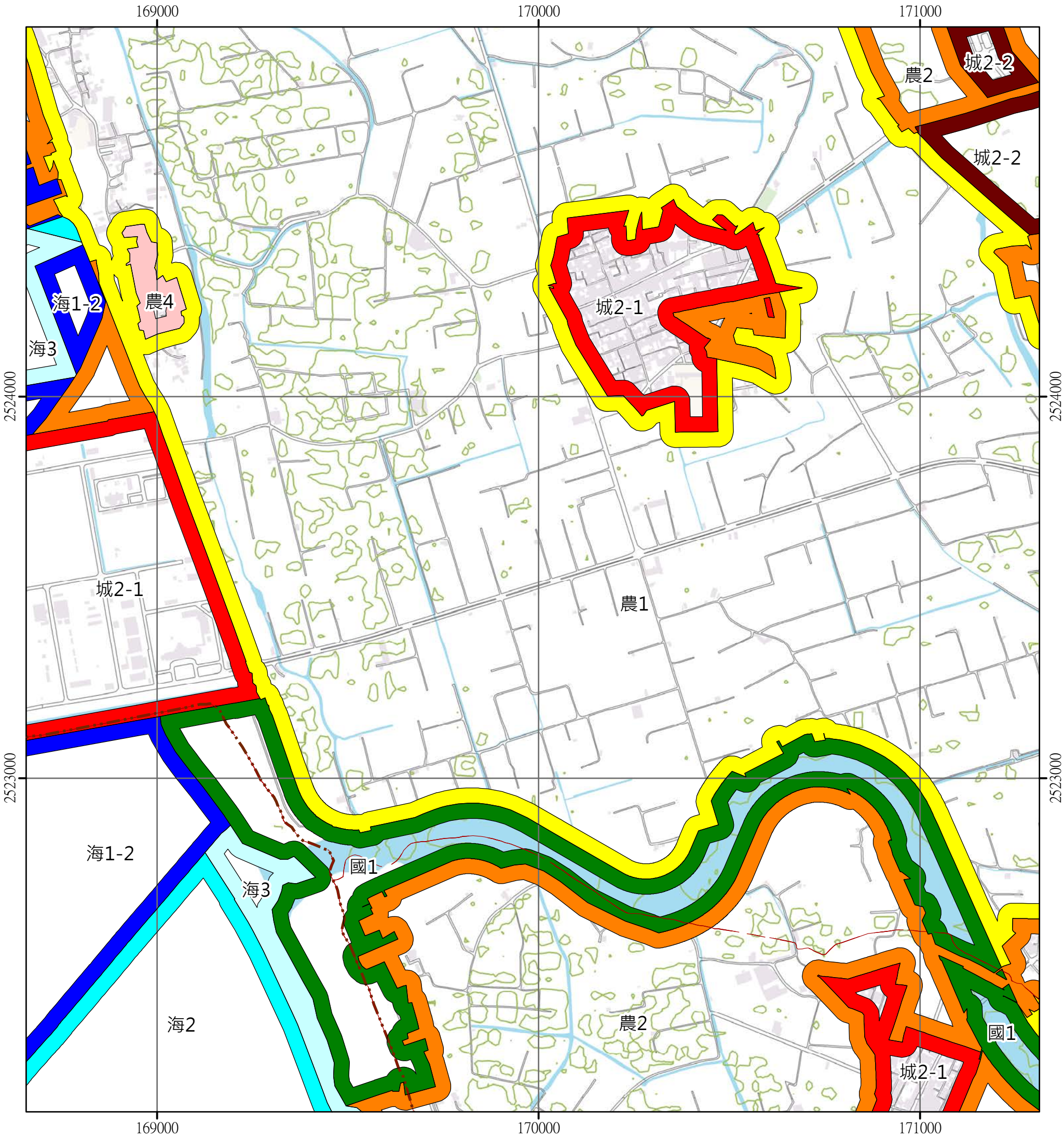

圖例

國土保育地區	海洋資源地區	農業發展地區	城鄉發展地區
國1 第一類	海1-1 第一類之一	農1 第一類	城1 第一類
國2 第二類	海1-2 第一類之二	農2 第二類	城2-1 第二類之一
國3 第三類	海1-3 第一類之三	農3 第三類	城2-2 第二類之二
國4 第四類	海2 第二類	農4 第四類	城2-3 第二類之三
	海3 第三類	農4(原) 第四類(原)	城3 第三類

N W E S

0 250 500 公尺

新港村 94184068 第507頁	永安區鹽田 94184069 第500頁	後鄉 94184070 第487頁
永安溪 94184078 第508頁	永安 94184079 第501頁	維新 94184080 第488頁
	舊港口 94184089 第502頁	彌陀 94184090 第489頁

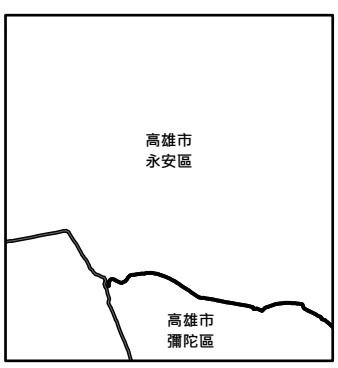

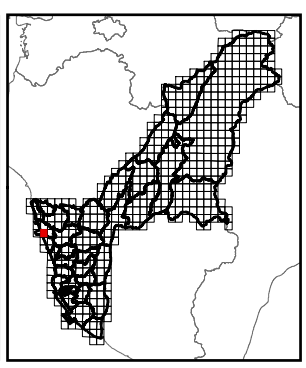

繪製時間：113年8月

舊港口

高雄市國土功能分區圖

94184089

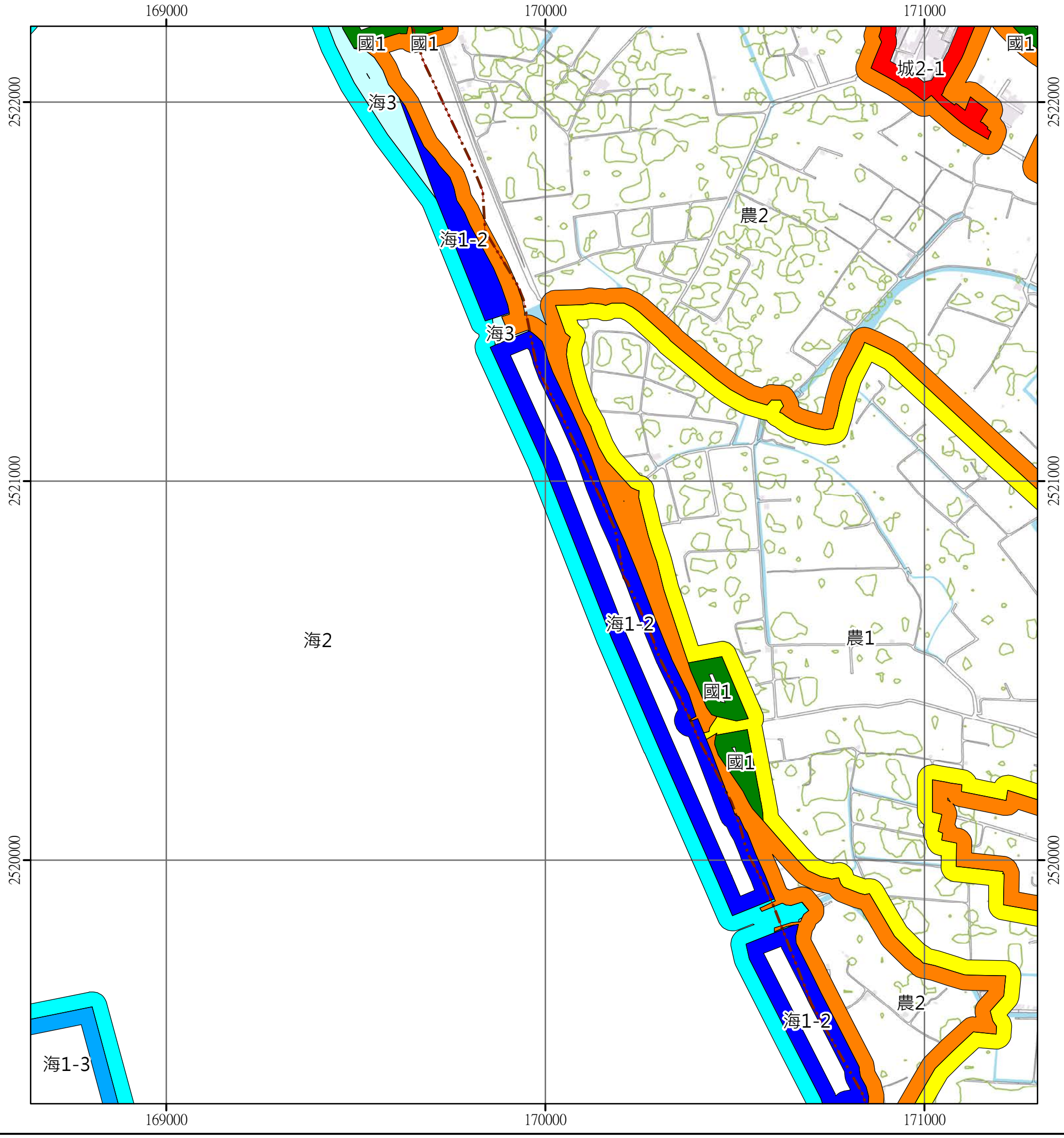

圖例

國土保育地區	海洋資源地區	農業發展地區	城鄉發展地區
國1 第一類	海1-1 第一類之一	農1 第一類	城1 第一類
國2 第二類	海1-2 第一類之二	農2 第二類	城2-1 第二類之一
國3 第三類	海1-3 第一類之三	農3 第三類	城2-2 第二類之二
國4 第四類	海2 第二類	農4 第四類	城2-3 第二類之三
	海3 第三類	農4(原) 第四類(原)	城3 第三類

N
W E
S

0 250 500 公尺

永安溪 94184078 第508頁	永安 94184079 第501頁	維新 94184080 第488頁
	舊港口 94184089 第502頁	彌陀 94184090 第489頁
	漯底堧 94184099 第503頁	頂厝 94184100 第490頁

高雄市
彌陀區

繪製時間：113年8月

漯底堰

高雄市國土功能分區圖

94184099

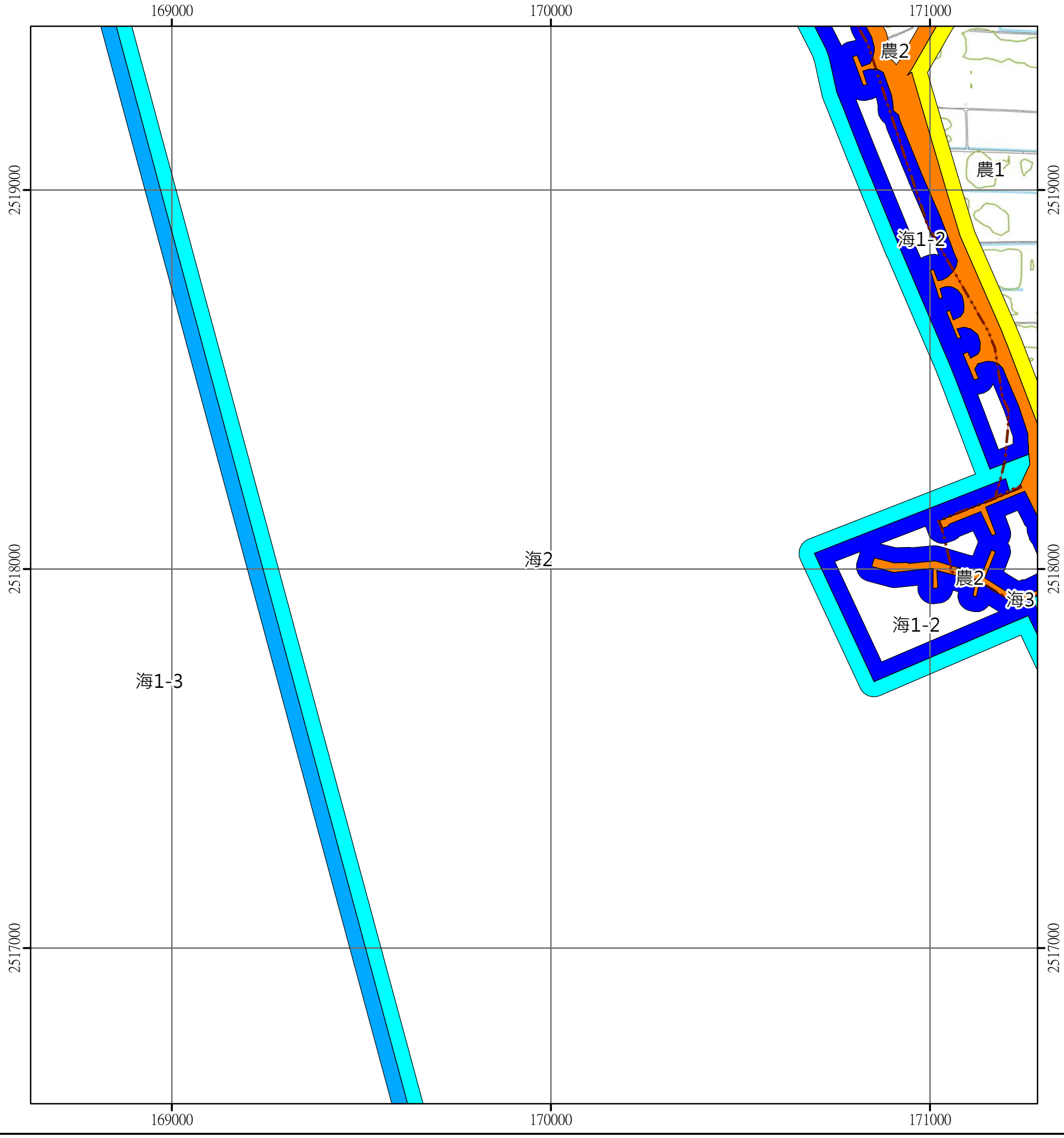

圖例

國土保育地區	海洋資源地區	農業發展地區	城鄉發展地區
國1 第一類	海1-1 第一類之一	農1 第一類	城1 第一類
國2 第二類	海1-2 第一類之二	農2 第二類	城2-1 第二類之一
國3 第三類	海1-3 第一類之三	農3 第三類	城2-2 第二類之二
國4 第四類	海2 第二類	農4 第四類	城2-3 第二類之三
	海3 第三類	農4(原) 第四類(原)	城3 第三類

N W E S

0 250 500 公尺

	舊港口 94184089 第502頁	彌陀 94184090 第489頁
	漯底堰 94184099 第503頁	頂厝 94184100 第490頁
		赤崁 94183010 第491頁

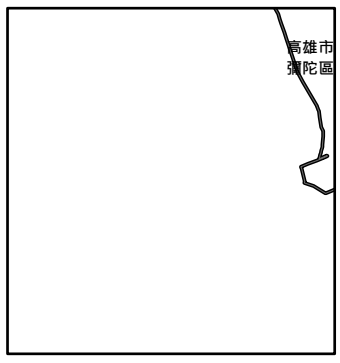

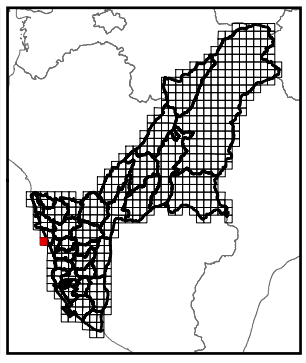

繪製時間：113年8月

白砂崙

高雄市國土功能分區圖

94184038

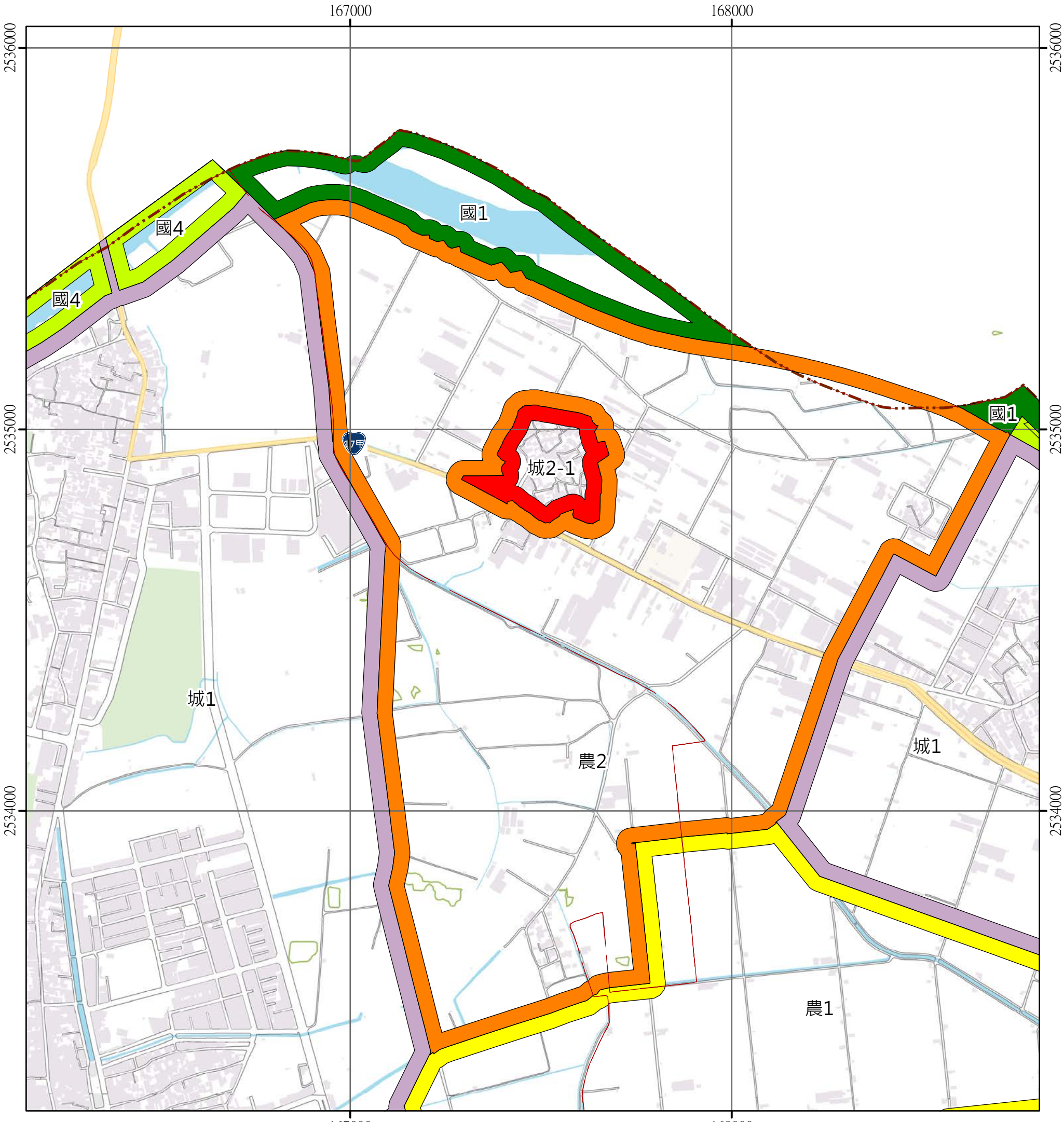

圖例

國土保育地區	海洋資源地區	農業發展地區	城鄉發展地區
國1 第一類	海1-1 第一類之一	農1 第一類	城1 第一類
國2 第二類	海1-2 第一類之二	農2 第二類	城2-1 第二類之一
國3 第三類	海1-3 第一類之三	農3 第三類	城2-2 第二類之二
國4 第四類	海2 第二類	農4 第四類	城2-3 第二類之三
	海3 第三類	農4(原) 第四類(原)	城3 第三類

N
W E
S

0 250 500 公尺

茄萣 94184037 第509頁	白砂崙 94184038 第504頁	圍子內 94184039 第497頁
頂茄萣 94184047 第510頁	下茄萣 94184048 第505頁	海埔 94184049 第498頁

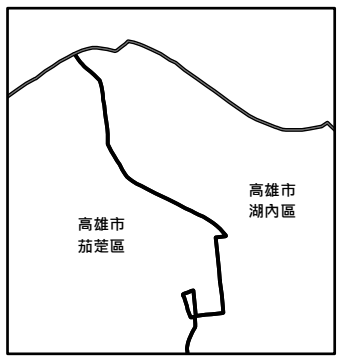

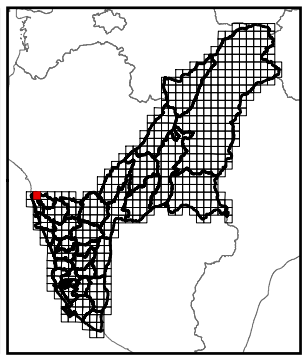

繪製時間：113年8月

下茄萣

高雄市國土功能分區圖

94184048

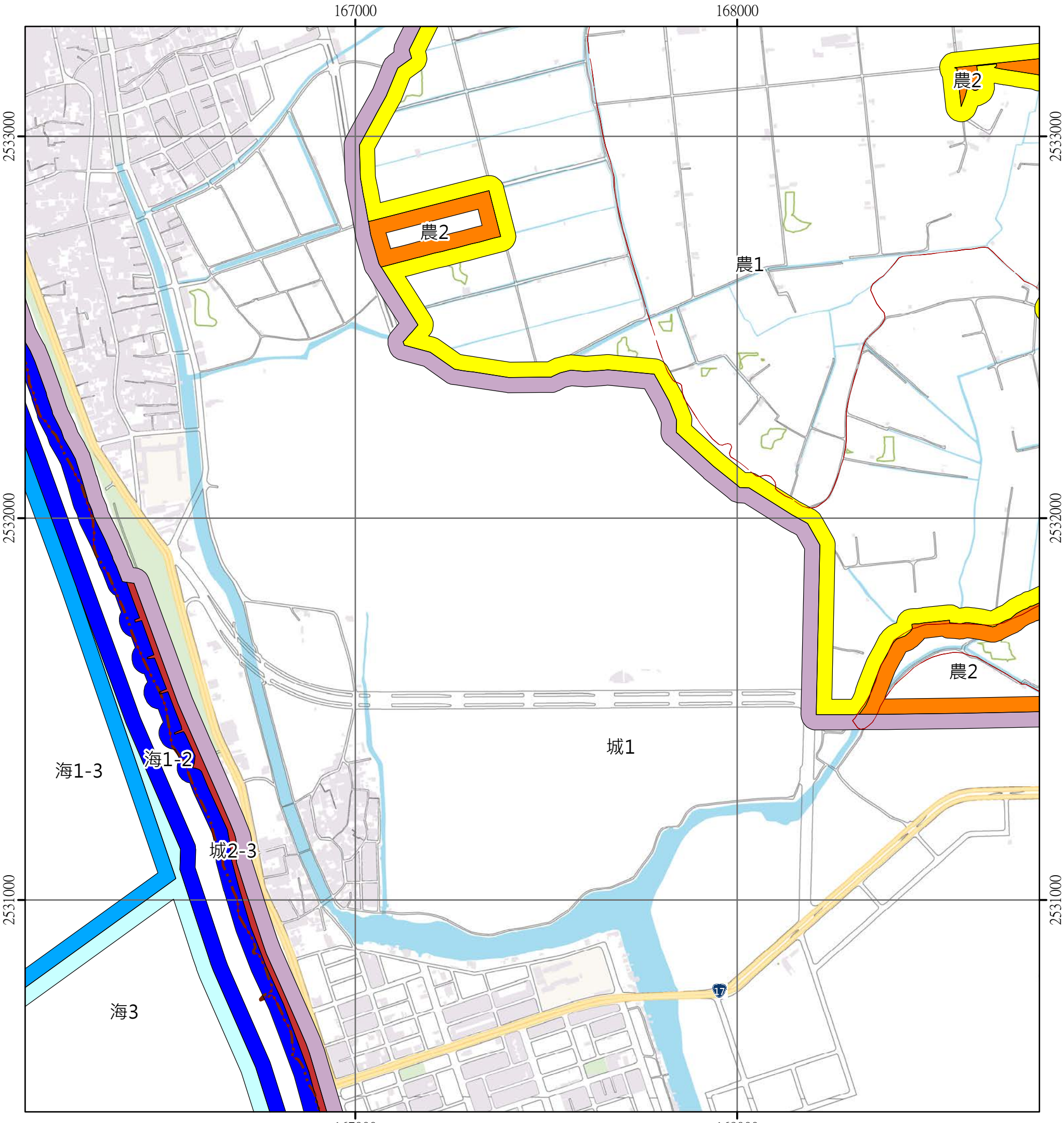

圖例

國土保育地區	海洋資源地區	農業發展地區	城鄉發展地區
國1 第一類	海1-1 第一類之一	農1 第一類	城1 第一類
國2 第二類	海1-2 第一類之二	農2 第二類	城2-1 第二類之一
國3 第三類	海1-3 第一類之三	農3 第三類	城2-2 第二類之二
國4 第四類	海2 第二類	農4 第四類	城2-3 第二類之三
	海3 第三類	農4(原) 第四類(原)	城3 第三類

N W E S

0 250 500 公尺

茄萣 94184037 第509頁	白砂崙 94184038 第504頁	圍子內 94184039 第497頁
頂茄萣 94184047 第510頁	下茄萣 94184048 第505頁	海埔 94184049 第498頁
	興達港 94184058 第506頁	竹圍村 94184059 第499頁

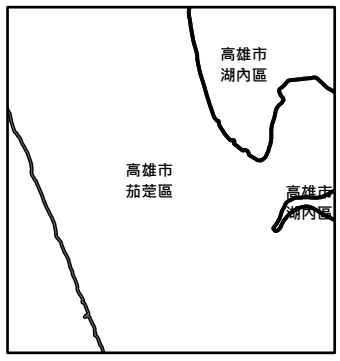

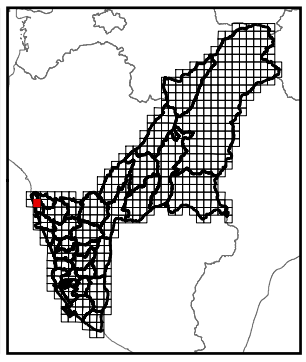

繪製時間：113年8月

興達港

高雄市國土功能分區圖

94184058

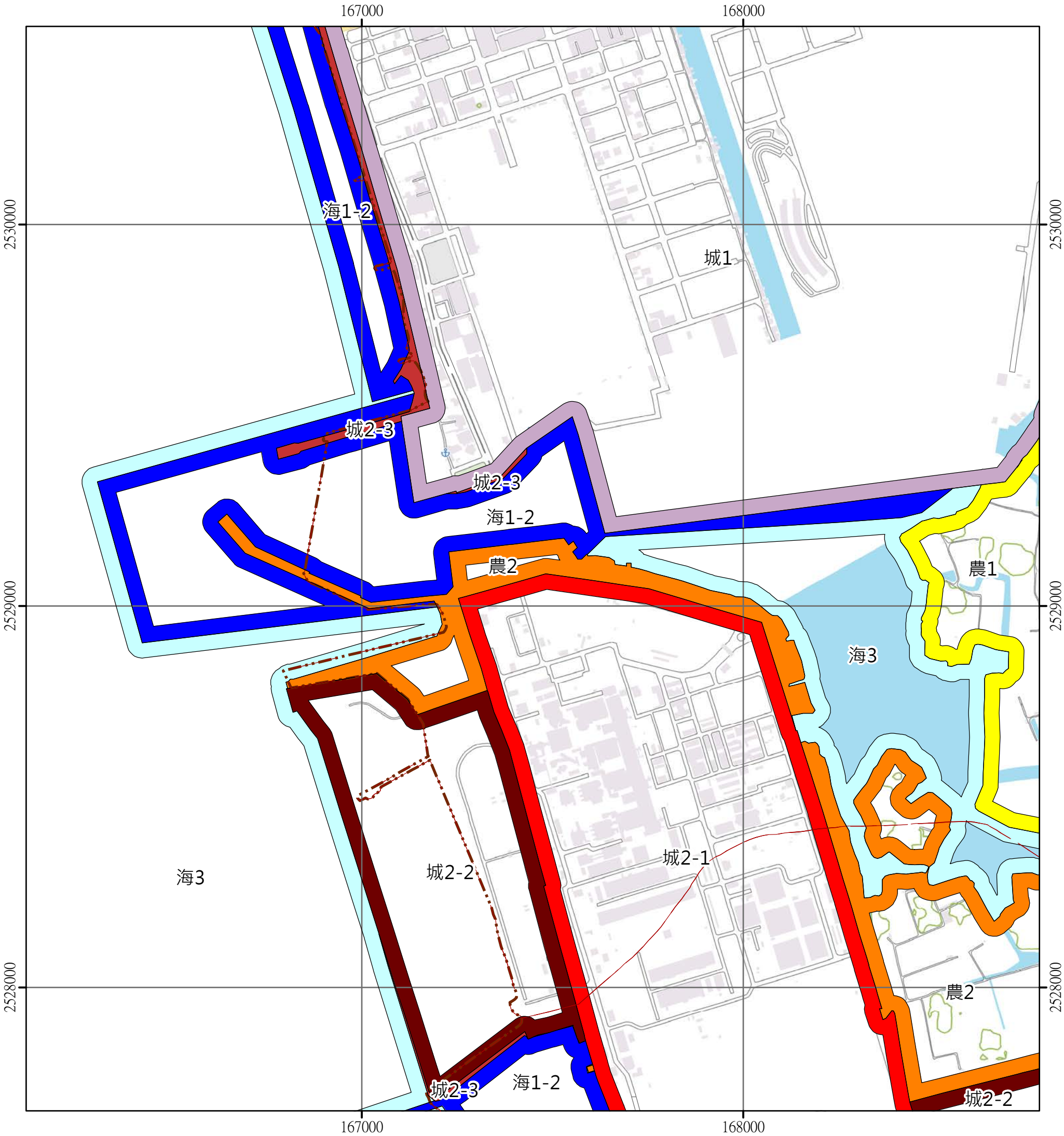

圖例

國土保育地區	海洋資源地區	農業發展地區	城鄉發展地區
國1 第一類	海1-1 第一類之一	農1 第一類	城1 第一類
國2 第二類	海1-2 第一類之二	農2 第二類	城2-1 第二類之一
國3 第三類	海1-3 第一類之三	農3 第三類	城2-2 第二類之二
國4 第四類	海2 第二類	農4 第四類	城2-3 第二類之三
	海3 第三類	農4(原) 第四類(原)	城3 第三類

N W E S

0 250 500 公尺

頂茄萣 94184047 第510頁	下茄萣 94184048 第505頁	海埔 94184049 第498頁
	興達港 94184058 第506頁	竹滬村 94184059 第499頁
	新港村 94184068 第507頁	永安區鹽田 94184069 第500頁

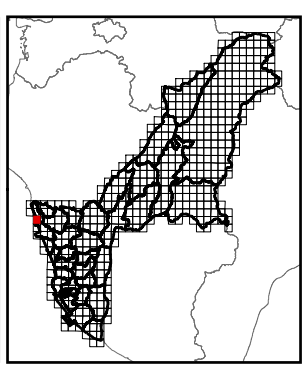

繪製時間：113年8月

新港村

高雄市國土功能分區圖

94184068

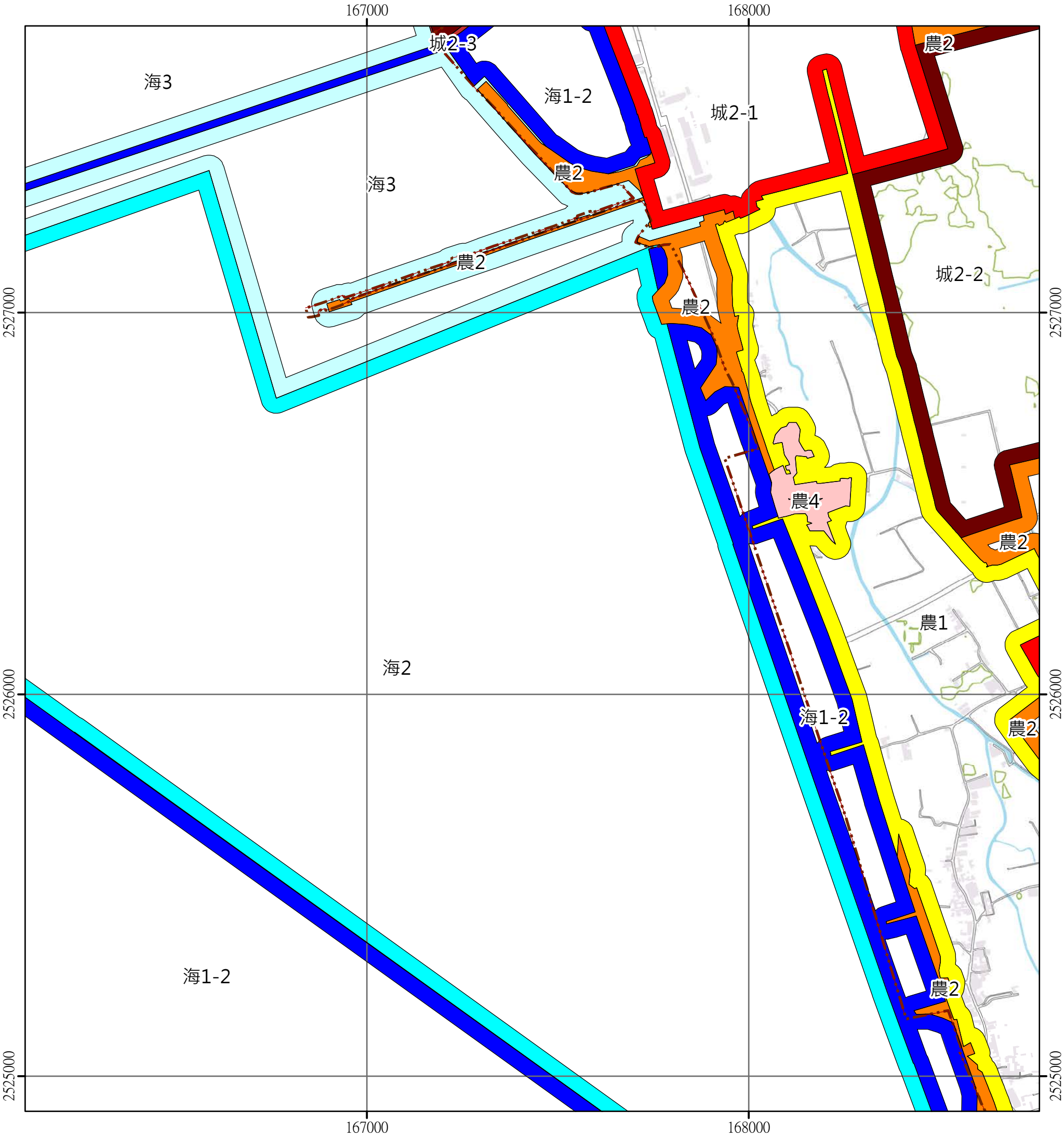

圖例

國土保育地區	海洋資源地區	農業發展地區	城鄉發展地區
國1 第一類	海1-1 第一類之一	農1 第一類	城1 第一類
國2 第二類	海1-2 第一類之二	農2 第二類	城2-1 第二類之一
國3 第三類	海1-3 第一類之三	農3 第三類	城2-2 第二類之二
國4 第四類	海2 第二類	農4 第四類	城2-3 第二類之三
	海3 第三類	農4(原) 第四類(原)	城3 第三類

N
W E
S

0 250 500 公尺

	興達港 94184058 第506頁	竹滬村 94184059 第499頁
	新港村 94184068 第507頁	永安區鹽田 94184069 第500頁
	永安溪 94184078 第508頁	永安 94184079 第501頁

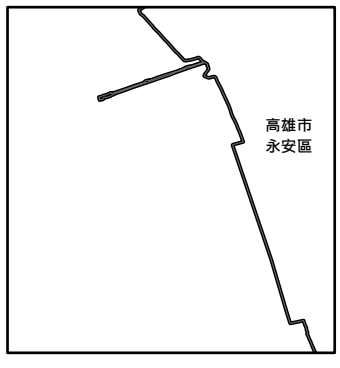

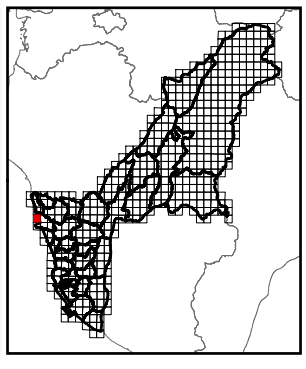

繪製時間：113年8月

永安溪

高雄市國土功能分區圖

94184078

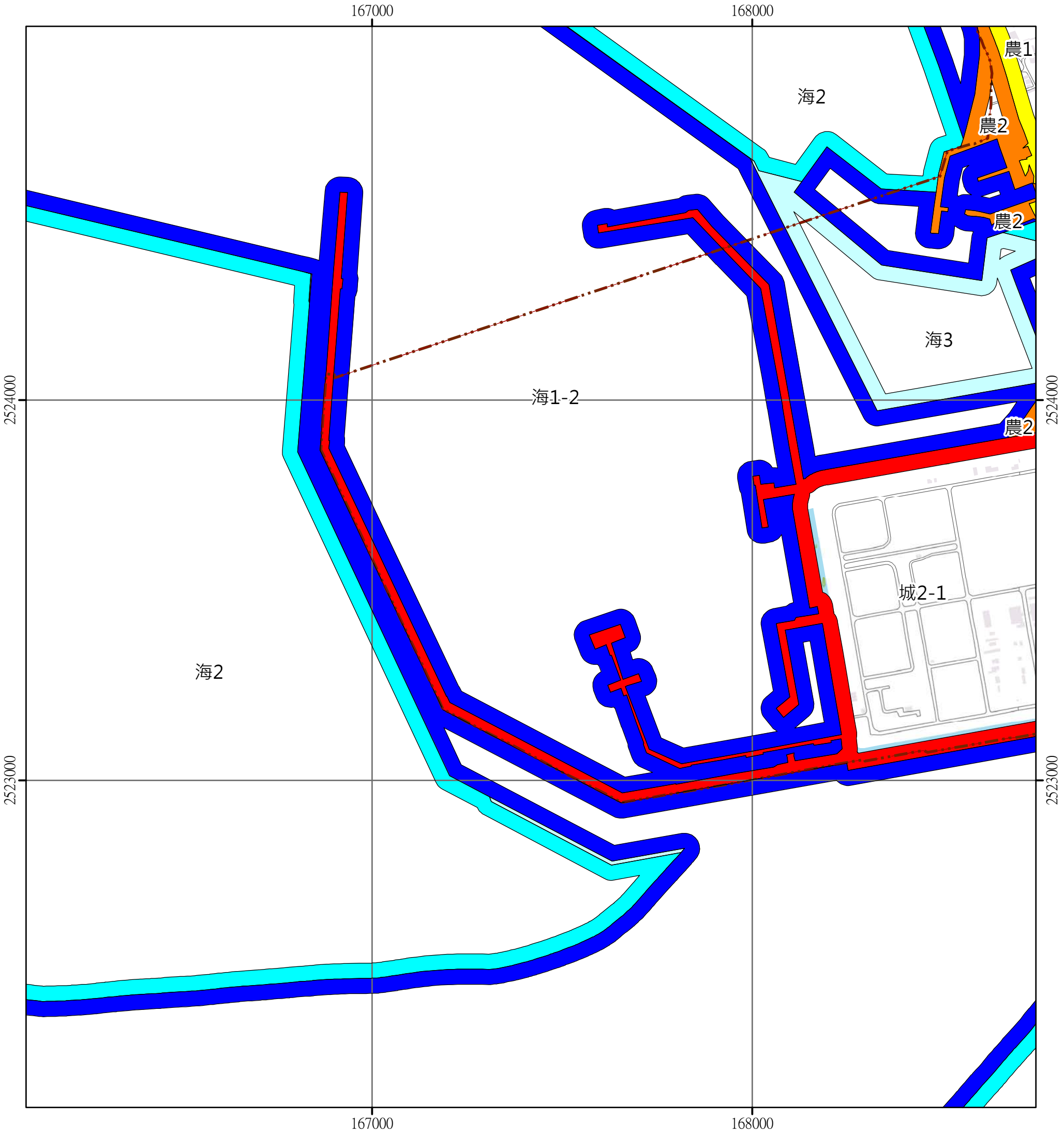

圖例

國土保育地區	海洋資源地區	農業發展地區	城鄉發展地區
國1 第一類	海1-1 第一類之一	農1 第一類	城1 第一類
國2 第二類	海1-2 第一類之二	農2 第二類	城2-1 第二類之一
國3 第三類	海1-3 第一類之三	農3 第三類	城2-2 第二類之二
國4 第四類	海2 第二類	農4 第四類	城2-3 第二類之三
	海3 第三類	農4(原) 第四類(原)	城3 第三類

N W E S

0 250 500 公尺

	新港村 94184068 第507頁	永安區鹽田 94184069 第500頁
	永安溪 94184078 第508頁	永安 94184079 第501頁
		舊港口 94184089 第502頁

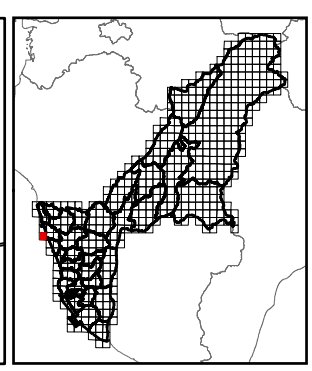

繪製時間：113年8月

茄萣

高雄市國土功能分區圖

94184037

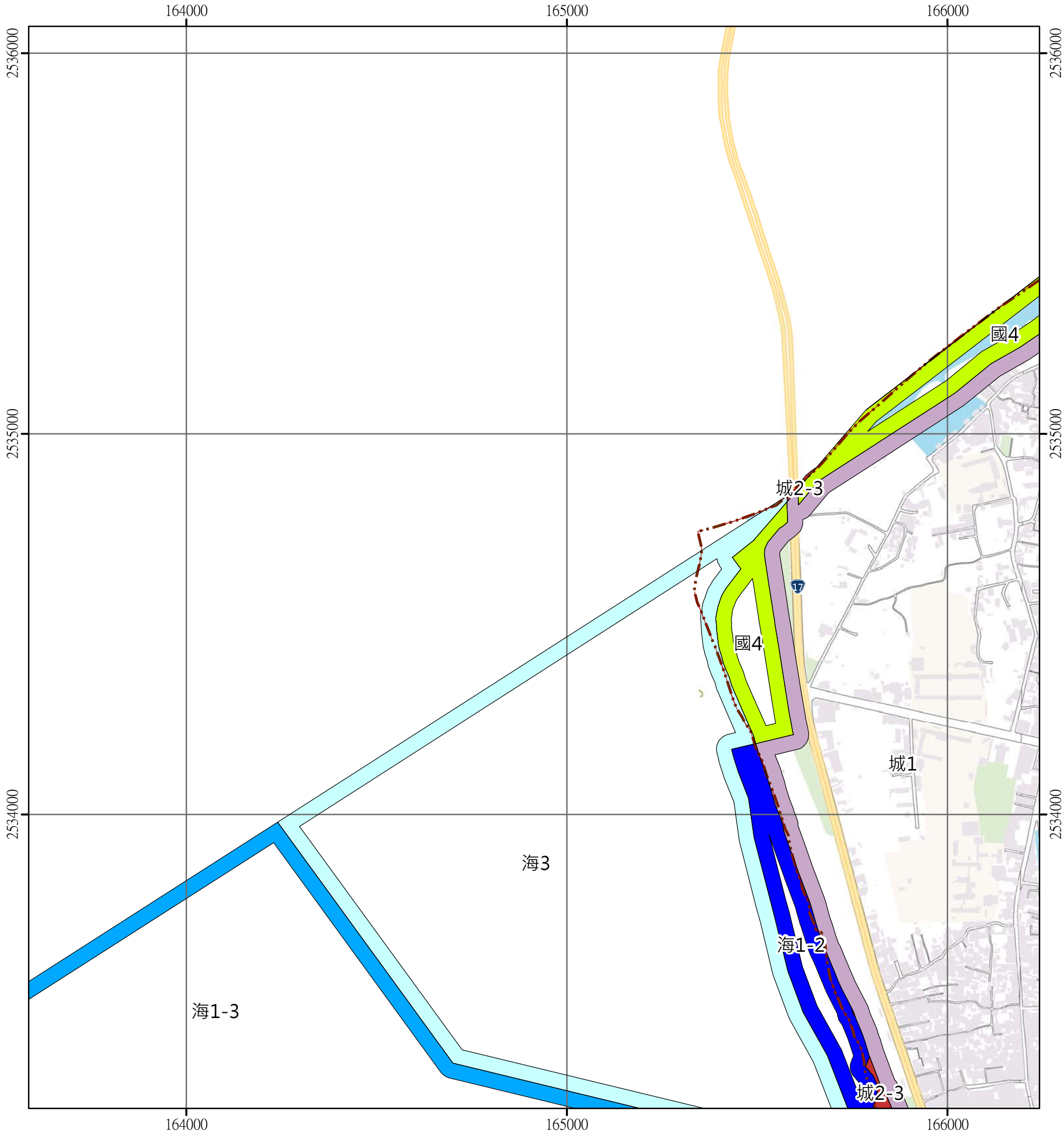

圖例

國土保育地區	海洋資源地區	農業發展地區	城鄉發展地區
國1 第一類	海1-1 第一類之一	農1 第一類	城1 第一類
國2 第二類	海1-2 第一類之二	農2 第二類	城2-1 第二類之一
國3 第三類	海1-3 第一類之三	農3 第三類	城2-2 第二類之二
國4 第四類	海2 第二類	農4 第四類	城2-3 第二類之三
	海3 第三類	農4(原) 第四類(原)	城3 第三類

N
W E
S

0 250 500 公尺

	茄萣 94184037 第509頁	白砂崙 94184038 第504頁
	頂茄萣 94184047 第510頁	下茄萣 94184048 第505頁

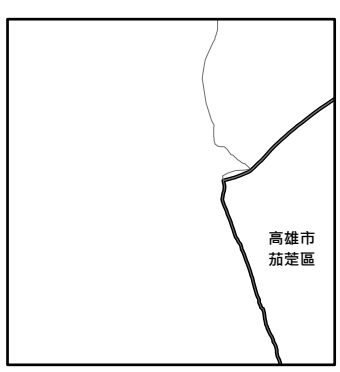

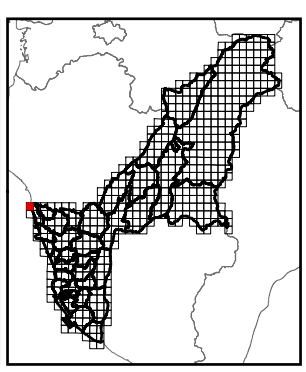

繪製時間：113年8月

頂茄萣

高雄市國土功能分區圖

94184047

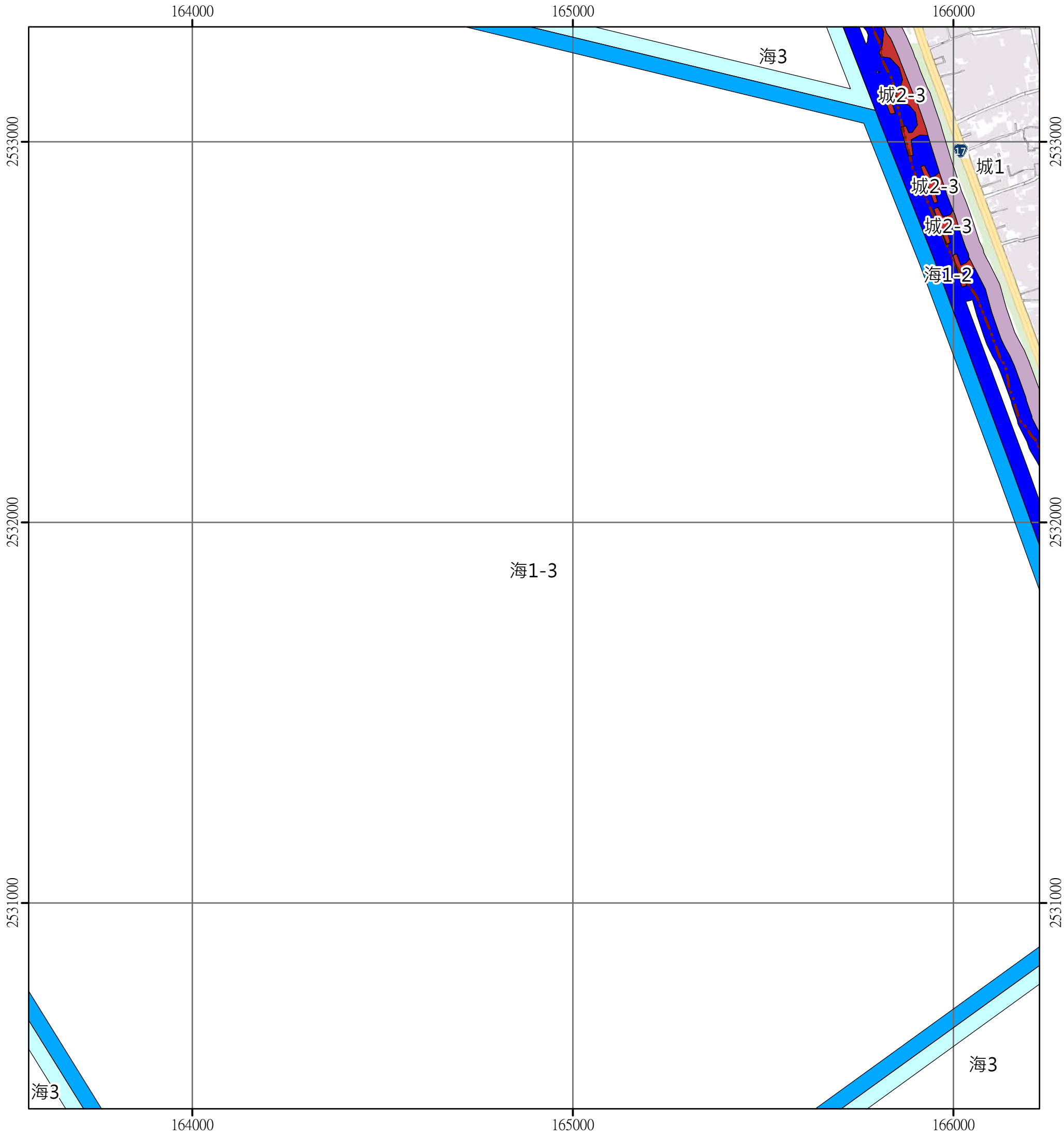

圖例

國土保育地區	海洋資源地區	農業發展地區	城鄉發展地區
國1 第一類	海1-1 第一類之一	農1 第一類	城1 第一類
國2 第二類	海1-2 第一類之二	農2 第二類	城2-1 第二類之一
國3 第三類	海1-3 第一類之三	農3 第三類	城2-2 第二類之二
國4 第四類	海2 第二類	農4 第四類	城2-3 第二類之三
	海3 第三類	農4(原) 第四類(原)	城3 第三類

N
W E
S

0 250 500 公尺

	茄萣 94184037 第509頁	白砂崙 94184038 第504頁
	頂茄萣 94184047 第510頁	下茄萣 94184048 第505頁
		興達港 94184058 第506頁

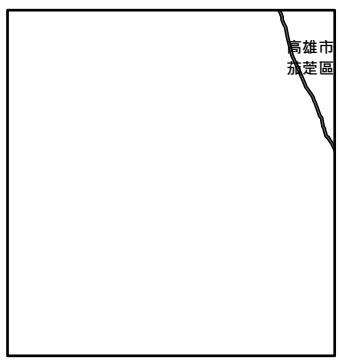

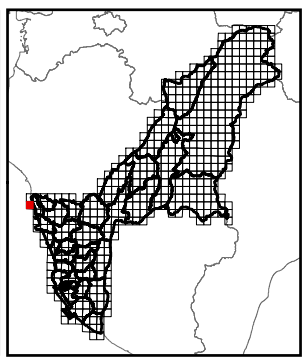

繪製時間：113年8月

海洋資源地區

高雄市國土功能分區分類圖

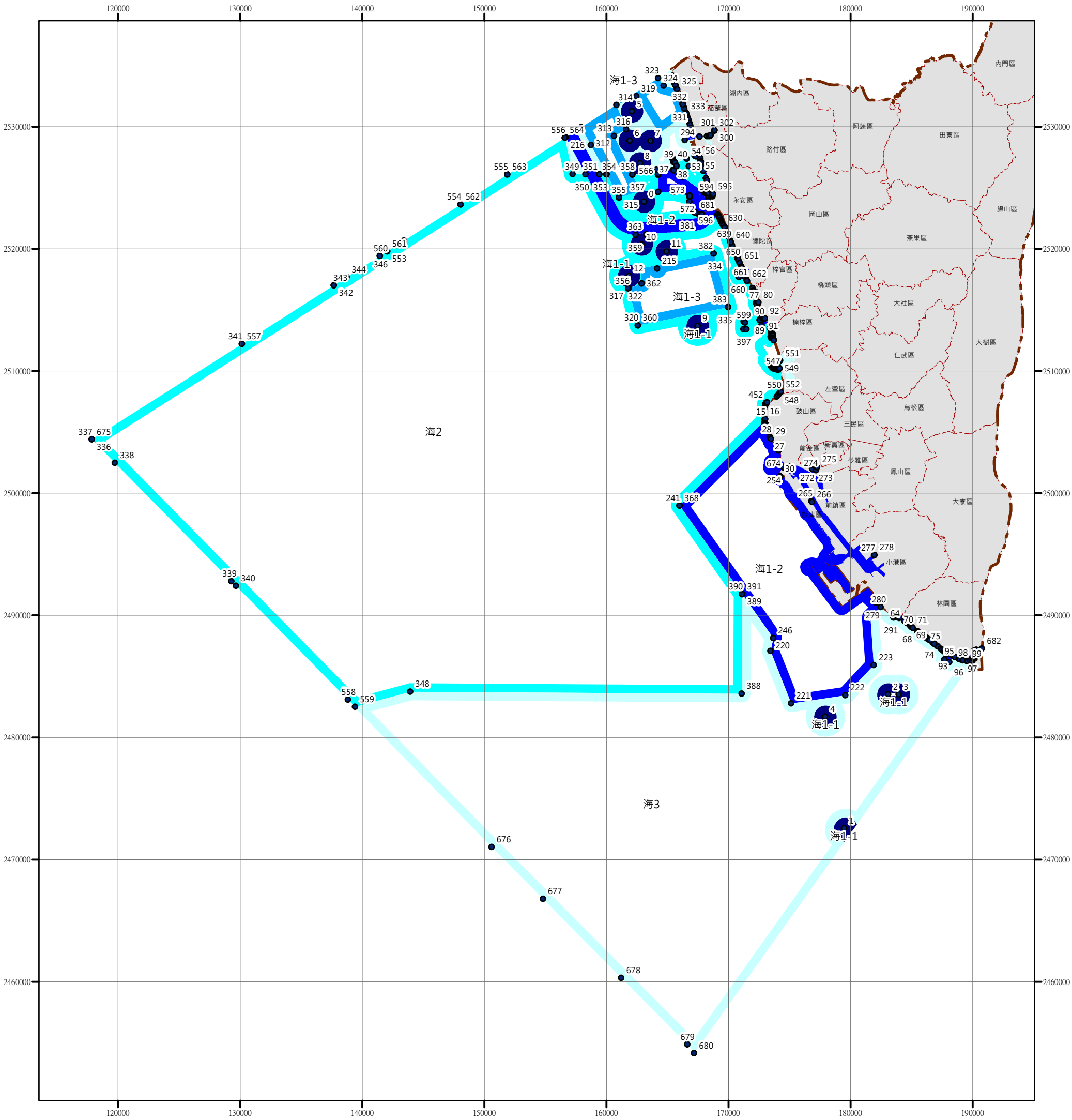

圖例

國土保育地區	海洋資源地區	農業發展地區	城鄉發展地區	其他
國1 第一類	海1-1 第一類之一	農1 第一類	城1 第一類	平均高潮線
國2 第二類	海1-2 第一類之二	農2 第二類	城2-1 第二類之一	海域範圍
國3 第三類	海1-3 第一類之三	農3 第三類	城2-2 第二類之二	
國4 第四類	海2 第二類	農4 第四類	城2-3 第二類之三	
	海3 第三類	農4(原) 第四類(原)	城3 第三類	

N
W E
S

0 7.5 15 公里

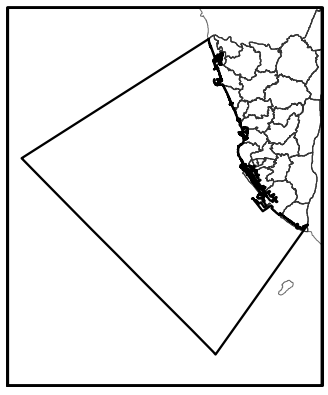

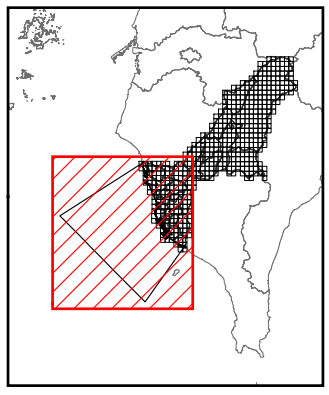

繪製時間：113年8月

東沙環礁國家公園

高雄市國土功能分區圖

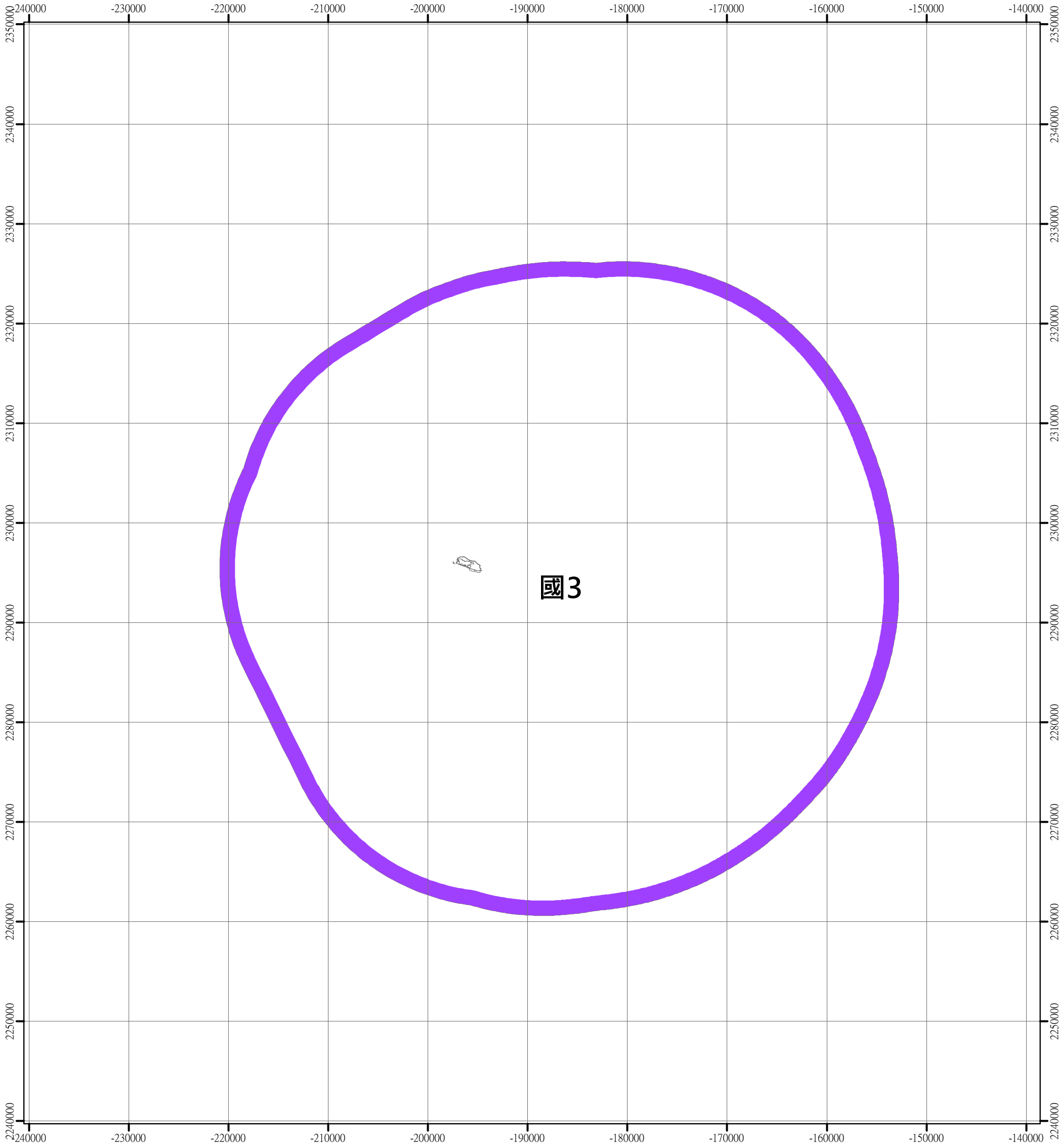

圖例

國土保育地區	海洋資源地區	農業發展地區	城鄉發展地區	其他
國1 第一類	海1-1 第一類之一	農1 第一類	城1 第一類	平均高潮線
國2 第二類	海1-2 第一類之二	農2 第二類	城2-1 第二類之一	海域範圍
國3 第三類	海1-3 第一類之三	農3 第三類	城2-2 第二類之二	
國4 第四類	海2 第二類	農4 第四類	城2-3 第二類之三	
	海3 第三類	農4(原) 第四類(原)	城3 第三類	

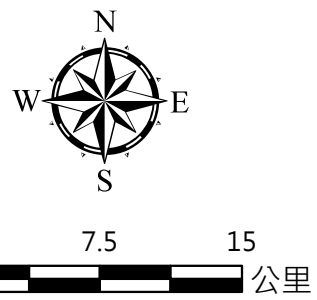

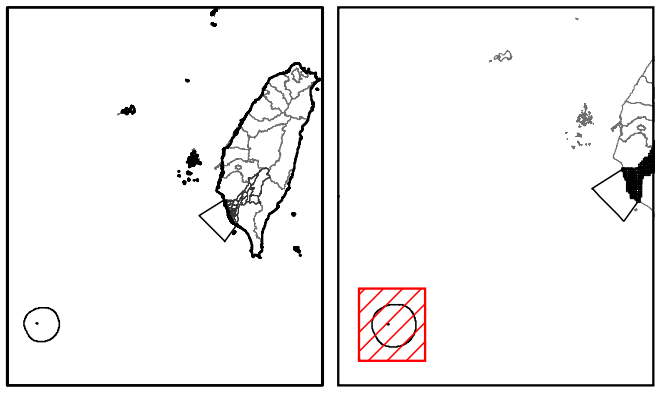

繪製時間：111年12月

南沙群島太平島

高雄市國土功能分區圖

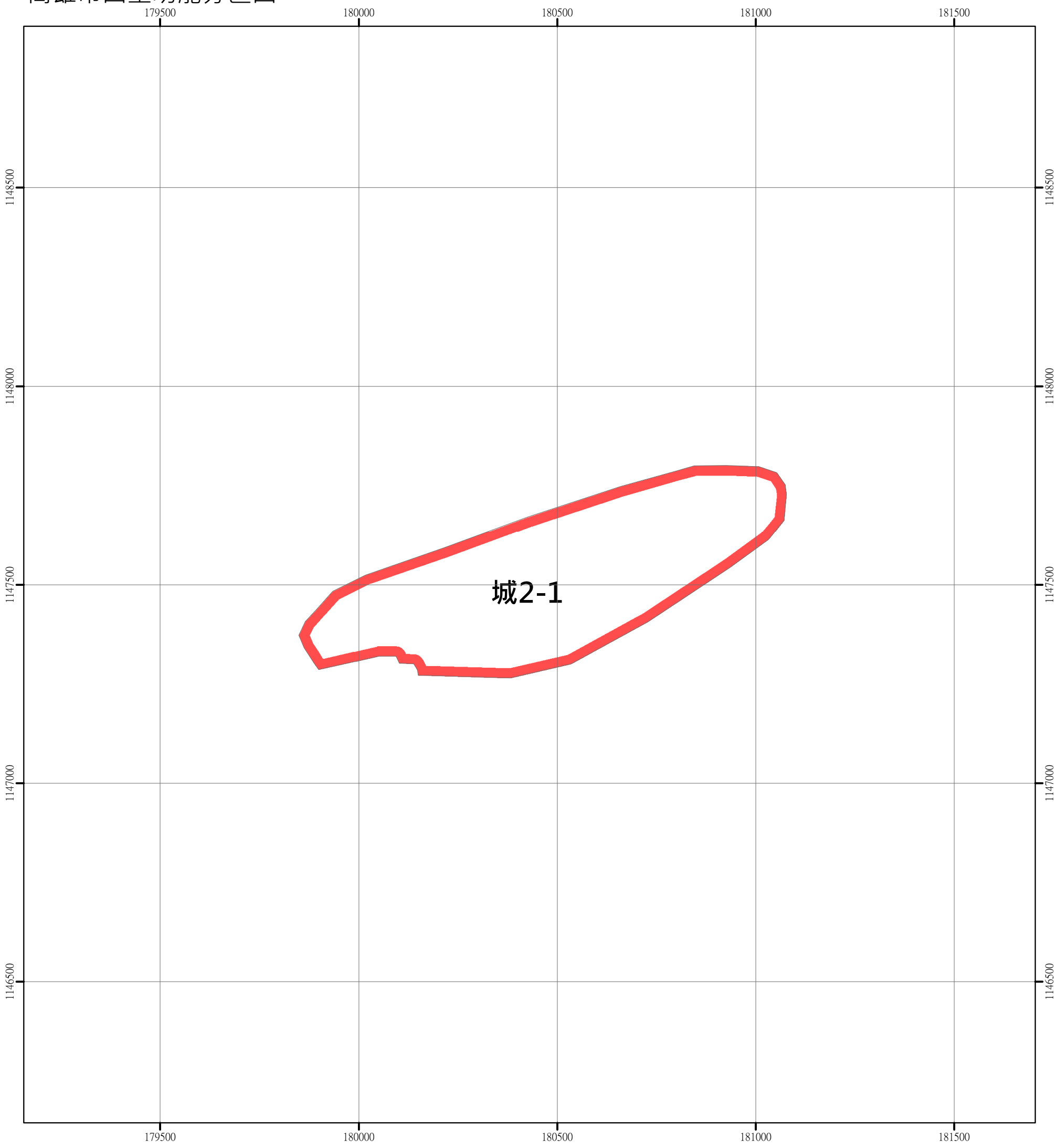

圖例

國土保育地區	海洋資源地區	農業發展地區	城鄉發展地區	其他
國1 第一類	海1-1 第一類之一	農1 第一類	城1 第一類	平均高潮線
國2 第二類	海1-2 第一類之二	農2 第二類	城2-1 第二類之一	海域範圍
國3 第三類	海1-3 第一類之三	農3 第三類	城2-2 第二類之二	
國4 第四類	海2 第二類	農4 第四類	城2-3 第二類之三	
	海3 第三類	農4(原) 第四類(原)	城3 第三類	

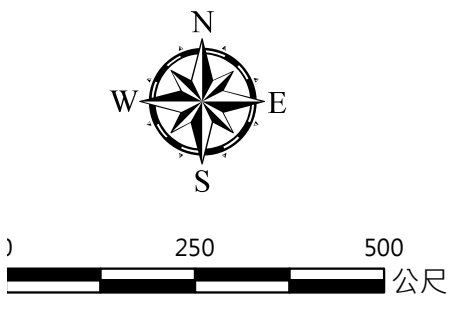

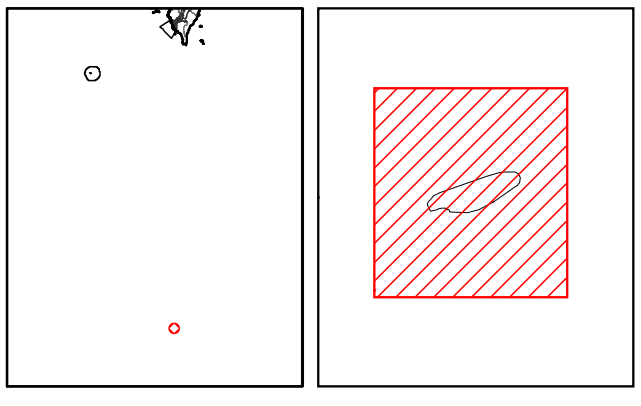

繪製時間：111年12月

海洋資源地區-參考座標 1（TWD97）

編號	X 座標	Y 座標	備註
1*	120.1533332910	22.8133333300	1. 海洋資源地區第 1 類之 1 人工魚礁區和保護礁區(永安人工魚礁禁漁區) 2. 屬圓心標註
2*	120.3152896120	22.3509030350	1. 海洋資源地區第 1 類之 1 人工魚礁區和保護礁區(杉福村人工魚礁禁漁區) 2. 屬圓心標註
3*	120.3499999930	22.4500000000	1. 海洋資源地區第 1 類之 1 人工魚礁區和保護礁區(林園(一)人工魚礁禁漁區) 2. 屬圓心標註
4*	120.3583332940	22.4500000000	1. 海洋資源地區第 1 類之 1 人工魚礁區和保護礁區(林園(二)人工魚礁禁漁區) 2. 屬圓心標註
5*	120.2999999930	22.4333333300	1. 海洋資源地區第 1 類之 1 人工魚礁區和保護礁區(林園(三)人工魚礁禁漁區) 2. 屬圓心標註
6*	120.1433332910	22.8800000000	1. 海洋資源地區第 1 類之 1 人工魚礁區和保護礁區(茄萣(一)人工魚礁禁漁區) 2. 屬圓心標註
7*	120.1416666910	22.8583333300	1. 海洋資源地區第 1 類之 1 人工魚礁區和保護礁區(茄萣(二)人工魚礁禁漁區) 2. 屬圓心標註
8*	120.1583332910	22.8583333300	1. 海洋資源地區第 1 類之 1 人工魚礁區和保護礁區(茄萣(三)人工魚礁禁漁區) 2. 屬圓心標註
9*	120.1499999910	22.8416666700	1. 海洋資源地區第 1 類之 1 人工魚礁區和保護礁區(茄萣(四)人工魚礁禁漁區) 2. 屬圓心標註
10*	120.1966666920	22.7216666700	1. 海洋資源地區第 1 類之 1 人工魚礁區和保護礁區(梓官人工魚礁禁漁區) 2. 屬圓心標註
11*	120.1516666910	22.7816666700	1. 海洋資源地區第 1 類之 1 人工魚礁區和保護礁區(彌陀(一)人工魚礁禁漁區) 2. 屬圓心標註
12*	120.1716666910	22.7766666700	1. 海洋資源地區第 1 類之 1 人工魚礁區和保護礁區(彌陀(二)人工魚礁禁漁區) 2. 屬圓心標註
13*	120.1416666910	22.7583333300	1. 海洋資源地區第 1 類之 1 人工魚礁區和保護礁區(彌陀(三)人工魚礁禁漁區) 2. 屬圓心標註
14	120.2502940320	22.6503816200	海洋資源地區第 1 類之 1 保安林
15	120.2507537390	22.6527572790	
16	120.2507709770	22.6528521230	
17	120.2508229230	22.6531379490	
18	120.2509793020	22.6497393320	
19	120.2509804730	22.6498147110	
20	120.2509930190	22.6496636450	
21	120.2510115210	22.6496042210	
22	120.2510275730	22.6492302740	
23	120.2510298950	22.6492504840	
24	120.2510302420	22.6494023300	
25	120.2510311070	22.6494984210	
26	120.2510329090	22.6493286650	
27	120.2510334490	22.6494490910	
28	120.2546263710	22.6400200360	
29	120.2547223520	22.6399960310	
30	120.2554870450	22.6384436780	
31	120.2631451220	22.6108051210	
32	120.1756421250	22.8454241860	海洋資源地區第 1 類之 2 其他工程範圍(興達發電廠第一廠區取水口)
33	120.1759820710	22.8455362040	
34	120.1759980440	22.8452461450	
35	120.1760851000	22.8452701650	
36	120.1766390770	22.8427481700	
37	120.1766761200	22.8434411640	
38	120.1767521110	22.8434581720	
39	120.1768950670	22.8430651910	
40	120.1769651140	22.8429201660	
41	120.1769730770	22.8428761410	
42	120.1933217610	22.8481080220	
43	120.1940000960	22.8472301390	
44	120.1942701300	22.8474701760	

海洋資源地區-參考座標 2（TWD97）

編號	X 座標	Y 座標	備註
45	120.1943081640	22.8474305110	
46	120.1946909860	22.8470312590	
47	120.1954900690	22.8497101670	
48	120.1966401230	22.8500202050	
49	120.1968000840	22.8496101350	
50	120.1969249820	22.8496485940	
51	120.1969900590	22.8490501310	
52	120.1970301080	22.8489001600	
53	120.1971030930	22.8490961760	
54	120.1971553720	22.8489340280	
55	120.1978971310	22.8453237600	
56	120.1981100940	22.8453902020	
57	120.1982500820	22.8455601350	
58	120.3886309490	22.4860632150	海洋資源地區第 1 類之 2 海堤區域範圍(中芸海堤)
59	120.3891952450	22.4856850610	
60	120.3916188120	22.4839322550	
61	120.3927837650	22.4830787870	
62	120.3940624910	22.4821320440	
63	120.3952149820	22.4811494080	
64	120.3952888850	22.4812410950	
65	120.3626256770	22.5043291760	海洋資源地區第 1 類之 2 海堤區域範圍(中門海堤 1)
66	120.3646208400	22.5029681100	
67	120.3648853740	22.5027554860	
68	120.3671876590	22.5008704490	
69	120.3677279120	22.5004933670	海洋資源地區第 1 類之 2 海堤區域範圍(中門海堤 2)
70	120.3680841940	22.5001030880	
71	120.3685349980	22.4996807470	
72	120.3692461640	22.4992170760	
73	120.3851519520	22.4886001560	海洋資源地區第 1 類之 2 海堤區域範圍(西溪海堤)
74	120.3856278930	22.4882245540	
75	120.3856428550	22.4891374730	
76	120.3865508850	22.4874570970	
77	120.2433279270	22.7389721460	海洋資源地區第 1 類之 2 海堤區域範圍(赤崁海堤 1)
78	120.2433434720	22.7389350230	
79	120.2437701380	22.7379161170	
80	120.2450714840	22.7352244010	
81	120.2450601480	22.7393936110	
82	120.2455367660	22.7343208600	
83	120.2456909250	22.7339884960	海洋資源地區第 1 類之 2 海堤區域範圍(赤崁海堤 2)
84	120.2458671170	22.7336506640	
85	120.2472823310	22.7305008880	海洋資源地區第 1 類之 2 海堤區域範圍(赤崁海堤 3)
86	120.2477144850	22.7295338130	
87	120.2477606250	22.7294493010	
88	120.2478741080	22.7308287210	
89	120.2482862650	22.7310566300	
90	120.2483182190	22.7281935380	
91	120.2488862970	22.7270462710	
92	120.2495232730	22.7272469040	
93	120.2502285020	22.7274751290	
94	120.4010565060	22.4786329260	海洋資源地區第 1 類之 2 海堤區域範圍(東西汕海堤)
95	120.4030465950	22.4778147540	
96	120.4060339470	22.4765089380	
97	120.4068239490	22.4761684950	
98	120.4091175960	22.4754335230	
99	120.4093264190	22.4753903220	
100	120.4126199120	22.4746842550	
101	120.4131963200	22.4747178260	
102	120.2338117500	22.7586301290	海洋資源地區第 1 類之 2 海堤區域範圍(南寮海堤)
103	120.2339581860	22.7583509460	
104	120.2354656320	22.7560996370	
105	120.2359882070	22.7550767530	
106	120.1756446300	22.9065468950	海洋資源地區第 1 類之 2 海堤區域範圍(茄萣海堤)
107	120.1756982520	22.9063567070	
108	120.1758131870	22.9060153920	

海洋資源地區-參考座標 3（TWD97）

編號	X 座標	Y 座標	備註
109	120.1760847840	22.9053899850	
110	120.1762330230	22.9044493030	
111	120.1766646480	22.9029332740	
112	120.1767800020	22.9025360710	
113	120.1771172440	22.9012874830	
114	120.1775152980	22.9003170200	
115	120.1781373090	22.8992965960	
116	120.1792295410	22.8967295790	
117	120.1793795010	22.8963771310	
118	120.1807617410	22.8931881740	
119	120.1821344000	22.8898178980	
120	120.1828032350	22.8881756460	
121	120.1836172330	22.8861325350	
122	120.1839489010	22.8853029950	
123	120.1839489900	22.8853027720	
124	120.1847664320	22.8832582240	
125	120.1852137050	22.8821394920	海洋資源地區第 1 類之 2 海堤區域範圍(崎漏海堤)
126	120.1866062920	22.8786814240	
127	120.1866173580	22.8791654140	
128	120.1870487960	22.8774582080	
129	120.1873237040	22.8766982660	
130	120.1874116200	22.8764552310	
131	120.1874799600	22.8762878200	
132	120.1885684690	22.8740174500	
133	120.1893818160	22.8716747390	
134	120.1898672230	22.8701382110	
135	120.1905576240	22.8679527180	
136	120.1914411830	22.8647600680	
137	120.3727235390	22.4968690190	海洋資源地區第 1 類之 2 海堤區域範圍(港埔海堤)
138	120.3727652050	22.4968385790	
139	120.3732208200	22.4964889920	
140	120.3735964730	22.4961882230	
141	120.3742287970	22.4956939130	
142	120.3745709690	22.4954693410	
143	120.3749911680	22.4952249250	
144	120.3754912210	22.4948999570	
145	120.3762790580	22.4944152680	
146	120.3767982090	22.4940932700	
147	120.3776238870	22.4935809720	
148	120.3782889710	22.4931978960	
149	120.3793123860	22.4924893110	海洋資源地區第 1 類之 2 海堤區域範圍(港嘴海堤)
150	120.3796310840	22.4922632000	
151	120.3804068020	22.4917046260	
152	120.3810859750	22.4912637620	
153	120.3817002690	22.4908999310	
154	120.3827770450	22.4903232240	
155	120.3830183800	22.4901933130	
156	120.1984841330	22.8434058140	海洋資源地區第 1 類之 2 海堤區域範圍(新港海堤 1)
157	120.1987122500	22.8424930140	
158	120.1998183130	22.8387122240	
159	120.2003541150	22.8373221160	
160	120.2006736470	22.8364361370	
161	120.2006891160	22.8364411430	
162	120.2027809890	22.8308354670	
163	120.2033431670	22.8293672780	
164	120.2046609820	22.8258960990	
165	120.2049366940	22.8252052880	
166	120.2053495270	22.8241877030	
167	120.2053652070	22.8241777350	
168	120.2059356330	22.8227790820	
169	120.2078066450	22.8179443910	海洋資源地區第 1 類之 2 海堤區域範圍(新港海堤 2)
170	120.2079480350	22.8176057760	
171	120.2260533980	22.7768343880	海洋資源地區第 1 類之 2 海堤區域範圍(漯底海堤)
172	120.2261394960	22.7764810370	

海洋資源地區-參考座標 4（TWD97）

編號	X 座標	Y 座標	備註
173	120.2271699160	22.7746364110	
174	120.2279942540	22.7731588570	
175	120.2280714400	22.7729577350	
176	120.2282707220	22.7721372910	
177	120.2284379290	22.7717510930	
178	120.2288901920	22.7707064890	
179	120.2299412240	22.7683592360	
180	120.2312162560	22.7656500740	
181	120.2314080990	22.7651913870	
182	120.2317355910	22.7644083900	
183	120.2322519720	22.7631737210	
184	120.2179919870	22.7945448130	海洋資源地區第 1 類之 2 海堤區域範圍(彌陀海堤 1)
185	120.2180211270	22.7944719530	
186	120.2192729870	22.7916446700	
187	120.2194550140	22.7917012540	
188	120.2194005820	22.7910169410	海洋資源地區第 1 類之 2 海堤區域範圍(彌陀海堤 2)
189	120.2195299030	22.7910672240	
190	120.2203896220	22.7914015030	
191	120.2207674120	22.7882758230	
192	120.2222421380	22.7848388080	
193	120.2225603700	22.7840971040	
194	120.2227995190	22.7835895160	
195	120.2237769820	22.7815148340	
196	120.2253210430	22.7783103170	
197	120.2257021930	22.7775045290	
198	120.1646510530	22.8206251840	海洋資源地區第 1 類之 2 港區範圍(永安液化天然氣接收港)
199	120.1645736470	22.8333334620	
200	120.1645520470	22.8368791260	
201	120.1762460430	22.8369401300	
202	120.1763440500	22.8206861430	
203	120.1817219450	22.8333334550	
204	120.1839107740	22.8318916860	
205	120.1895600480	22.8135381480	
206	120.1895378260	22.8178412850	
207	120.1897433930	22.8177969540	
208	120.1898446780	22.8170750790	
209	120.1899000510	22.8177631720	
210	120.1935050890	22.8058651360	
211	120.1976741300	22.8038581390	
212	120.1994431450	22.8040759930	
213	120.1995306310	22.8041711630	
214	120.2011150910	22.8205571490	
215	120.2044050740	22.8145861380	
216*	120.1641667970	22.7638890890	1. 海洋資源地區第 1 類之 2 跨海橋梁範圍 2. 屬圓心標註
217	120.0904751820	22.8605753670	海洋資源地區第 1 類之 2 海底纜線或管道設置範圍(永安_通霄 36 吋海底輸氣管線)
218	120.0986724340	22.8654994280	
219	120.1176935070	22.8333334830	
220	120.2122305590	22.8040995090	
221	120.2561110770	22.4816671810	海洋資源地區第 1 類之 2 港區範圍(大林海上浮筒)
222	120.2727780630	22.4430551660	
223	120.3158330520	22.4491661960	
224	120.3383330900	22.4716671490	
225	120.3944645900	22.4759196670	海洋資源地區第 1 類之 2 港區範圍(中芸漁港)
226	120.3966324350	22.4799607430	
227	120.3984464820	22.4740747850	
228	120.2022460070	22.8197655270	海洋資源地區第 1 類之 2 港區範圍(永新漁港)
229	120.2024419480	22.8200182710	
230	120.2030843880	22.8208469510	
231	120.2044750850	22.8198566790	
232	120.2045020600	22.8180469560	
233	120.2070661720	22.8176906640	
234	120.2071993240	22.8187020030	

海洋資源地區-參考座標 5（TWD97）

編號	X 座標	Y 座標	備註
235	120.2076101580	22.8188337630	
236	120.2084880490	22.8191153150	
237	120.4150734910	22.4753130840	海洋資源地區第 1 類之 2 港區範圍(汕尾漁港)
238	120.4168350470	22.4748903470	
239	120.4173638210	22.4768154090	
240	120.4186465160	22.4768200380	
241	120.4188825100	22.4780835390	
242	120.1830539860	22.5888225490	海洋資源地區第 1 類之 2 港區範圍(高雄國際商港)
243	120.2502940320	22.6503816200	
244	120.2504639270	22.6503107640	
245	120.2510703990	22.6480889490	
246	120.2519542010	22.6448510010	
247	120.2582079180	22.4912770570	
248	120.2614623310	22.6306155200	
249	120.2615321470	22.6304845000	
250	120.2617505320	22.6300746630	
251	120.2617804000	22.6300302230	
252	120.2631451220	22.6108051210	
253	120.2659841640	22.6174420790	
254	120.2659841070	22.6174527350	
255	120.2659843270	22.6174717940	
256	120.2682653570	22.6175699760	
257	120.2683540290	22.6176106680	
258	120.2685217360	22.6176876290	
259	120.2692247820	22.6180498700	
260	120.2692351010	22.6180557710	
261	120.2693523380	22.6181093560	
262	120.2693523640	22.6181085980	
263	120.2693538930	22.6181086440	
264	120.2696511060	22.6181176310	
265	120.2701666430	22.6181410180	
266	120.2880735090	22.5927461660	
267	120.2885380350	22.5920196460	
268	120.2886642090	22.6163701940	
269	120.2897626060	22.6192013030	
270	120.2897758270	22.6192207800	
271	120.2897790310	22.6192843760	
272	120.2897817940	22.6192461850	
273	120.2897827820	22.6192568450	
274	120.2897827260	22.6192677740	
275	120.2917078330	22.6154148790	
276	120.2925643470	22.6176387280	
277	120.3354342580	22.5068997950	
278	120.3382430330	22.5527024160	
279	120.3385815170	22.5529499700	
280	120.3397291230	22.5177248560	
281	120.3435752020	22.5145347110	
282	120.2462775070	22.7262005140	海洋資源地區第 1 類之 2 港區範圍(蚵子寮漁港)
283	120.2477238450	22.7224388090	
284	120.3534873450	22.5078415850	海洋資源地區第 1 類之 2 港區範圍(鳳鼻頭漁港)
285	120.3539246190	22.5067540970	
286	120.3554661450	22.5085264340	
287	120.3560714210	22.5074993070	
288	120.3563365820	22.5094330210	
289	120.3570593980	22.5088338910	
290	120.3571593990	22.5074978630	
291	120.3583708570	22.5064806310	
292	120.3589547280	22.5067928050	
293	120.1844212190	22.8628329620	海洋資源地區第 1 類之 2 港區範圍(興達港漁港)
294	120.1855916950	22.8590268350	
295	120.1974088870	22.8616045120	
296	120.2033811990	22.8619685060	
297	120.2049686610	22.8620911300	
298	120.2054836220	22.8622083870	

海洋資源地區-參考座標 6（TWD97）

編號	X 座標	Y 座標	備註
299	120.2061203350	22.8626703040	
300	120.2062500620	22.8627719930	
301	120.2091881410	22.8659869240	
302	120.2092769030	22.8665023520	
303	120.2092772380	22.8665043880	
304	120.2277510620	22.7611467230	海洋資源地區第 1 類之 2 港區範圍(彌陀漁港)
305	120.2293056800	22.7580982450	
306	120.2326494440	22.7629471770	
307	120.2326633530	22.7629522900	
308	120.2327611170	22.7626210710	
309	120.2332558290	22.7596899930	
310	120.2333741520	22.7601107510	
311	120.2335003590	22.7598014330	
312	120.1028623180	22.8680162760	海洋資源地區第 1 類之 3 風力發電廠規劃場址
313	120.1106430120	22.8548698230	
314	120.1291357890	22.8618054780	
315	120.1309014700	22.8846971730	
316	120.1334583600	22.8163029060	
317	120.1387634700	22.8666495580	
318	120.1412659060	22.7491041610	
319	120.1438750200	22.8333334710	
320	120.1466819790	22.8912829160	
321	120.1490138650	22.7217739610	
322	120.1507382780	22.7639772480	
323	120.1519543840	22.7528731760	
324	120.1640243730	22.9047561040	
325	120.1685547040	22.8990640070	
326	120.1792295410	22.8967295790	
327	120.1793795010	22.8963771310	
328	120.1807617410	22.8931881740	
329	120.1821344000	22.8898178980	
330	120.1828032350	22.8881756460	
331	120.1836172330	22.8861325350	
332	120.1839489010	22.8853029950	
333	120.1839489900	22.8853027720	
334	120.1865065540	22.8784714680	
335	120.2092651810	22.7752508520	
336	120.2210562850	22.7356269790	
337	119.7144920400	22.6347236300	海洋資源地區第 2 類台澎軍事設施設置範圍
338	119.7144921920	22.6347237220	
339	119.7330850000	22.6175059980	
340	119.8266240010	22.5307160000	
341	119.8302614280	22.5273366160	
342	119.8334307880	22.7061697130	
343	119.9063791000	22.7499895050	
344	119.9064159850	22.7500116620	
345	119.9166681670	22.7561701110	
346	119.9429723720	22.7719709550	
347	119.9487724500	22.7754550400	
348	119.9619514220	22.7833716010	
349	119.9695860930	22.4500001900	
350	120.0962281370	22.8333334920	
351	120.1065882370	22.8333334880	
352	120.1176935070	22.8333334830	
353	120.1233789840	22.8333410180	
354	120.1233808860	22.8333410180	
355	120.1233834430	22.8333334800	
356	120.1334583600	22.8163029060	
357	120.1412659060	22.7491041610	
358	120.1438734990	22.8333334710	
359	120.1438750200	22.8333334710	
360	120.1469105520	22.7887704730	
361	120.1490138650	22.7217739610	
362	120.1507382780	22.7639772480	

海洋資源地區-參考座標 7（TWD97）

編號	X 座標	Y 座標	備註
363	120.1519543840	22.7528731760	
364	120.1553740970	22.7892797350	
365	120.1644809620	22.8333334620	
366	120.1646510530	22.8206251840	
367	120.1645736470	22.8333334620	
368	120.1763440500	22.8206861430	
369	120.1830539860	22.5888225490	
370	120.1817209040	22.8333334550	
371	120.1817219450	22.8333334550	
372	120.1817477600	22.8333334550	
373	120.1839022160	22.8319130550	
374	120.1839107740	22.8318916860	
375	120.1839112360	22.8318905290	
376	120.1895600480	22.8135381480	
377	120.1895378260	22.8178412850	
378	120.1898303160	22.8171109400	
379	120.1898446780	22.8170750790	
380	120.1935050890	22.8058651360	
381	120.1945307860	22.8053713640	
382	120.1945747580	22.8052615040	
383	120.2092651810	22.7752508520	
384	120.2210562850	22.7356269790	
385	120.2237769820	22.7815148340	
386	120.2253210430	22.7783103170	
387	120.2277510620	22.7611467230	
388	120.2293056800	22.7580982450	
389	120.2333333810	22.4500002140	
390	120.2333346610	22.5235611170	
391	120.2333355970	22.5235599020	
392	120.2333355970	22.5235795790	
393	120.2322519720	22.7631737210	
394	120.2326494440	22.7629471770	
395	120.2333353760	22.7194491670	
396	120.2333352140	22.7251453660	
397	120.2332558290	22.7596899930	
398	120.2356575460	22.7194487300	
399	120.2504639270	22.6503107640	
400	120.2505741840	22.6502319890	
401	120.2506132520	22.6502050780	
402	120.2506817100	22.6501602410	
403	120.2507597650	22.6501064160	
404	120.2507537390	22.6527572790	
405	120.2507709770	22.6528521230	
406	120.2508281590	22.6500436050	
407	120.2508229230	22.6531379490	
408	120.2509263660	22.6498995620	
409	120.2508599080	22.6628365730	
410	120.2509793020	22.6497393320	
411	120.2509804730	22.6498147110	
412	120.2509930190	22.6496636450	
413	120.2510115210	22.6496042210	
414	120.2510214660	22.6489225320	
415	120.2510221900	22.6488631080	
416	120.2510241590	22.6490031040	
417	120.2510284100	22.6490480110	
418	120.2510275730	22.6492302740	
419	120.2510298950	22.6492504840	
420	120.2510302420	22.6494023300	
421	120.2510311070	22.6494984210	
422	120.2510358120	22.6487335690	
423	120.2510329090	22.6493286650	
424	120.2510334490	22.6494490910	
425	120.2510382990	22.6491037810	
426	120.2510416020	22.6491309820	

海洋資源地區-參考座標 8（TWD97）

編號	X 座標	Y 座標	備註
427	120.2510524090	22.6486181350	
428	120.2510534260	22.6492298410	
429	120.2510703990	22.6480889490	
430	120.2510722410	22.6480985570	
431	120.2510740430	22.6481214160	
432	120.2510835880	22.6485069230	
433	120.2510931400	22.6482993350	
434	120.2510929490	22.6484383280	
435	120.2510969670	22.6483778360	
436	120.2510749420	22.6641752030	
437	120.2514314760	22.6643869250	
438	120.2514604930	22.6644231860	
439	120.2514710160	22.6644509610	
440	120.2515508240	22.6649931310	
441	120.2515513060	22.6649929520	
442	120.2515517830	22.6649938580	
443	120.2515558100	22.6649918850	
444	120.2516441310	22.6648220590	
445	120.2517394490	22.6650204740	
446	120.2519542010	22.6448510010	
447	120.2521140420	22.6446916960	
448	120.2521263470	22.6446275390	
449	120.2521562460	22.6445594000	
450	120.2522133380	22.6444640230	
451	120.2521836200	22.6653871330	
452	120.2524131950	22.6441157090	
453	120.2523415600	22.6654088250	
454	120.2549736690	22.7141891060	
455	120.2552261690	22.6922113290	
456	120.2552385880	22.7142064630	
457	120.2552981120	22.7179534370	
458	120.2553199180	22.7180117140	
459	120.2553331560	22.7180382090	
460	120.2553364490	22.7180291750	
461	120.2553562520	22.7179750810	
462	120.2553661640	22.7179390000	
463	120.2553760250	22.7179119520	
464	120.2553957310	22.7178759180	
465	120.2554154530	22.7178218210	
466	120.2554253150	22.7177947730	
467	120.2555234410	22.7130210140	
468	120.2557826510	22.7170596570	
469	120.2559754080	22.7168852540	
470	120.2560043570	22.7169215150	
471	120.2560040650	22.7169757000	
472	120.2560361740	22.7169028770	
473	120.2560539810	22.7169651860	
474	120.2560821710	22.7170083980	
475	120.2561322580	22.7166693200	
476	120.2561422500	22.7166331520	
477	120.2561521100	22.7166061030	
478	120.2561619230	22.7165880850	
479	120.2561718340	22.7165520060	
480	120.2561818240	22.7165159270	
481	120.2563233160	22.6911181250	
482	120.2561917340	22.7164798470	
483	120.2562113590	22.7164438130	
484	120.2563297390	22.7161554500	
485	120.2564093750	22.7158306900	
486	120.2564348110	22.7130982970	
487	120.2564292920	22.7157404690	
488	120.2564591510	22.7156232000	
489	120.2565088300	22.7154338600	
490	120.2565385420	22.7153436860	

海洋資源地區-參考座標 9（TWD97）

編號	X 座標	Y 座標	備註
491	120.2565682550	22.7152535100	
492	120.2565979840	22.7151452710	
493	120.2566096640	22.7145671850	
494	120.2566178850	22.7150731130	
495	120.2566278920	22.7150189700	
496	120.2566378020	22.7149828910	
497	120.2566477430	22.7149558430	
498	120.2566773750	22.7148656680	
499	120.2568452700	22.6908352020	
500	120.2568839660	22.7126632370	
501	120.2568942170	22.7125639380	
502	120.2569043540	22.7125007660	
503	120.2569337410	22.7124557460	
504	120.2569436330	22.7124377300	
505	120.2569428120	22.7131992400	
506	120.2569729720	22.7124017400	
507	120.2569829310	22.7123566290	
508	120.2570032200	22.7122122210	
509	120.2570327360	22.7121580790	
510	120.2570524100	22.7121130140	
511	120.2570721640	22.7120679480	
512	120.2570917860	22.7120320050	
513	120.2571702970	22.7119150510	
514	120.2574255000	22.7115188550	
515	120.2575040600	22.7113927800	
516	120.2577246410	22.6904721230	
517	120.2578906270	22.6903990620	
518	120.2580153890	22.6905616720	
519	120.2581324290	22.6905170560	
520	120.2583079260	22.6904546490	
521	120.2583469550	22.6904367670	
522	120.2584347270	22.6904011390	
523	120.2584985210	22.6902278410	
524	120.2585533570	22.6954768070	
525	120.2586005100	22.6903386860	
526	120.2586492530	22.6903208500	
527	120.2587466900	22.6902942070	
528	120.2587255220	22.6955784940	
529	120.2588793810	22.6956765730	
530	120.2590878540	22.6902054730	
531	120.2592729650	22.6901611720	
532	120.2593022320	22.6901522760	
533	120.2593391170	22.6900065890	
534	120.2593411660	22.6901524550	
535	120.2593801460	22.6901436040	
536	120.2597114190	22.6900728860	
537	120.2601863460	22.6698492300	
538	120.2601007860	22.6898275660	
539	120.2602766740	22.6899309960	
540	120.2604280360	22.6950720520	
541	120.2605465100	22.6922440170	
542	120.2611444940	22.6914341310	
543	120.2612414160	22.6896916040	
544	120.2614538670	22.6711453250	
545	120.2616007110	22.6955201740	
546	120.2621218920	22.6906619370	
547	120.2621415110	22.6906259010	
548	120.2621611620	22.6905988990	
549	120.2622638390	22.6722513640	
550	120.2621906410	22.6905358140	
551	120.2626638020	22.6727163140	
552	120.2627276410	22.6963194960	
553	120.2632490970	22.6732710950	

海洋資源地區-參考座標 10（TWD97）

編號	X 座標	Y 座標	備註
554	119.9487724500	22.7754550400	海洋資源地區第 2 類航道及疏濬工程範圍(D 通過點航道)
555	120.0070499950	22.8104621540	
556	120.0442129160	22.8327857880	
557	120.0898752770	22.8602150060	
558	119.8334307880	22.7061697130	海洋資源地區第 2 類航道及疏濬工程範圍(E 通過點航道)
559	119.9200440010	22.4438689980	
560	119.9256697310	22.4386340140	
561	119.9429723720	22.7719709550	
562	119.9487724500	22.7754550400	
563	120.0070499950	22.8104621540	
564	120.0442129160	22.8327857880	
565	120.0898752770	22.8602150060	
566	120.1631770690	22.8372518180	海洋資源地區第 2 類專用漁業權(永安區漁會專用漁業權)
567	120.1644759990	22.8338230010	
568	120.1770444790	22.8364342570	
569	120.1780870000	22.8421550000	
570	120.1791979990	22.8399330010	
571	120.1872540000	22.8452100020	
572	120.1890000000	22.8398333350	
573	120.1897433930	22.8177969540	
574	120.1898770000	22.8177680010	
575	120.1976570000	22.8037659980	
576	120.1984841330	22.8434058140	
577	120.1987122500	22.8424930140	
578	120.1994431450	22.8040759930	
579	120.1998183130	22.8387122240	
580	120.2003541150	22.8373221160	
581	120.2006736470	22.8364361370	
582	120.2006891160	22.8364411430	
583	120.2012150000	22.8204989980	
584	120.2013353980	22.8202718830	
585	120.2024419480	22.8200182710	
586	120.2027809890	22.8308354670	
587	120.2030843880	22.8208469510	
588	120.2033431670	22.8293672780	
589	120.2044750850	22.8198566790	
590	120.2046609820	22.8258960990	
591	120.2049366940	22.8252052880	
592	120.2053495270	22.8241877030	
593	120.2053652070	22.8241777350	
594	120.2059356330	22.8227790820	
595	120.2076101580	22.8188337630	
596	120.2084880490	22.8191153150	
597	120.2122305590	22.8040995090	
598	120.2129754550	22.8029906710	
599	120.2130000010	22.8029999980	
600	120.2345556670	22.7243057710	海洋資源地區第 2 類專用漁業權(梓官區漁會專用漁業權)
601	120.2433279270	22.7389721460	
602	120.2433434720	22.7389350230	
603	120.2437701380	22.7379161170	
604	120.2450714840	22.7352244010	
605	120.2450601480	22.7393936110	
606	120.2455367660	22.7343208600	
607	120.2456909250	22.7339884960	
608	120.2458671170	22.7336506640	
609	120.2462775070	22.7262005140	
610	120.2472823310	22.7305008880	
611	120.2477238450	22.7224388090	
612	120.2477144850	22.7295338130	
613	120.2477606250	22.7294493010	
614	120.2478741080	22.7308287210	
615	120.2482862650	22.7310566300	
616	120.2483182190	22.7281935380	

海洋資源地區-參考座標 11（TWD97）

編號	X 座標	Y 座標	備註
617	120.2488862970	22.7270462710	
618	120.2495232730	22.7272469040	
619	120.2502285020	22.7274751290	
620	120.2541391260	22.7204603420	
621	120.2544444520	22.7205557370	
622	120.2133410000	22.8024530000	
623	120.2134639970	22.8022392400	
624	120.2137340010	22.8017700000	
625	120.2144790010	22.8003120000	
626	120.2146190000	22.8000389990	
627	120.2150000010	22.7991140000	
628	120.2152680030	22.7984651540	
629	120.2153800000	22.7981940010	
630	120.2158720000	22.7973050000	
631	120.2167320010	22.7960750010	
632	120.2179919870	22.7945448130	
633	120.2180211270	22.7944719530	
634	120.2192729870	22.7916446700	
635	120.2194005820	22.7910169410	
636	120.2194550140	22.7917012540	
637	120.2195299030	22.7910672240	
638	120.2207674120	22.7882758230	
639	120.2222421380	22.7848388080	
640	120.2225603700	22.7840971040	
641	120.2227995190	22.7835895160	
642	120.2257021930	22.7775045290	
643	120.2260533980	22.7768343880	
644	120.2261394960	22.7764810370	
645	120.2271699160	22.7746364110	
646	120.2274030000	22.7774169990	
647	120.2279942540	22.7731588570	海洋資源地區第 2 類專用漁業權(彌陀區漁會專用漁業權)
648	120.2280714400	22.7729577350	
649	120.2282707220	22.7721372910	
650	120.2284379290	22.7717510930	
651	120.2288901920	22.7707064890	
652	120.2299412240	22.7683592360	
653	120.2312162560	22.7656500740	
654	120.2314080990	22.7651913870	
655	120.2317355910	22.7644083900	
656	120.2326633530	22.7629522900	
657	120.2327611170	22.7626210710	
658	120.2333741520	22.7601107510	
659	120.2335003590	22.7598014330	
660	120.2338117500	22.7586301290	
661	120.2339581860	22.7583509460	
662	120.2354656320	22.7560996370	
663	120.2359882070	22.7550767530	
664	120.2401980000	22.7498100000	
665	120.2402370000	22.7497709980	
666	120.2402610010	22.7497250000	
667	120.2403150010	22.7496299980	
668	120.2403480000	22.7495479990	
669	120.2411080000	22.7480140000	
670	120.2411210000	22.7479550000	
671	120.2412620010	22.7476790010	
672	120.2432761630	22.7438909090	
673	120.2615321470	22.6304845000	海洋資源地區第 2 類水域遊憩活動範圍
674	120.2617505320	22.6300746630	
675	120.2617804000	22.6300302230	
677	120.0351530000	22.3355490000	海洋資源地區第 3 類
678	120.0762180000	22.2974940000	
679	120.1388120000	22.2395000000	
680	120.1916390000	22.1905550000	
681	120.1970010000	22.1841280000	

海洋資源地區-參考座標 12（TWD97）

編號	X 座標	Y 座標	備註
682	120.1945310000	22.8053710000	
683	120.4243660000	22.4841840000	
684	120.4183730000	22.4827670000	
685	120.4199310000	22.4833060000	
686	120.4199530000	22.4828640000	
677	120.0351530000	22.3355490000	