新路

屏東縣國土功能分區分類圖

95173019

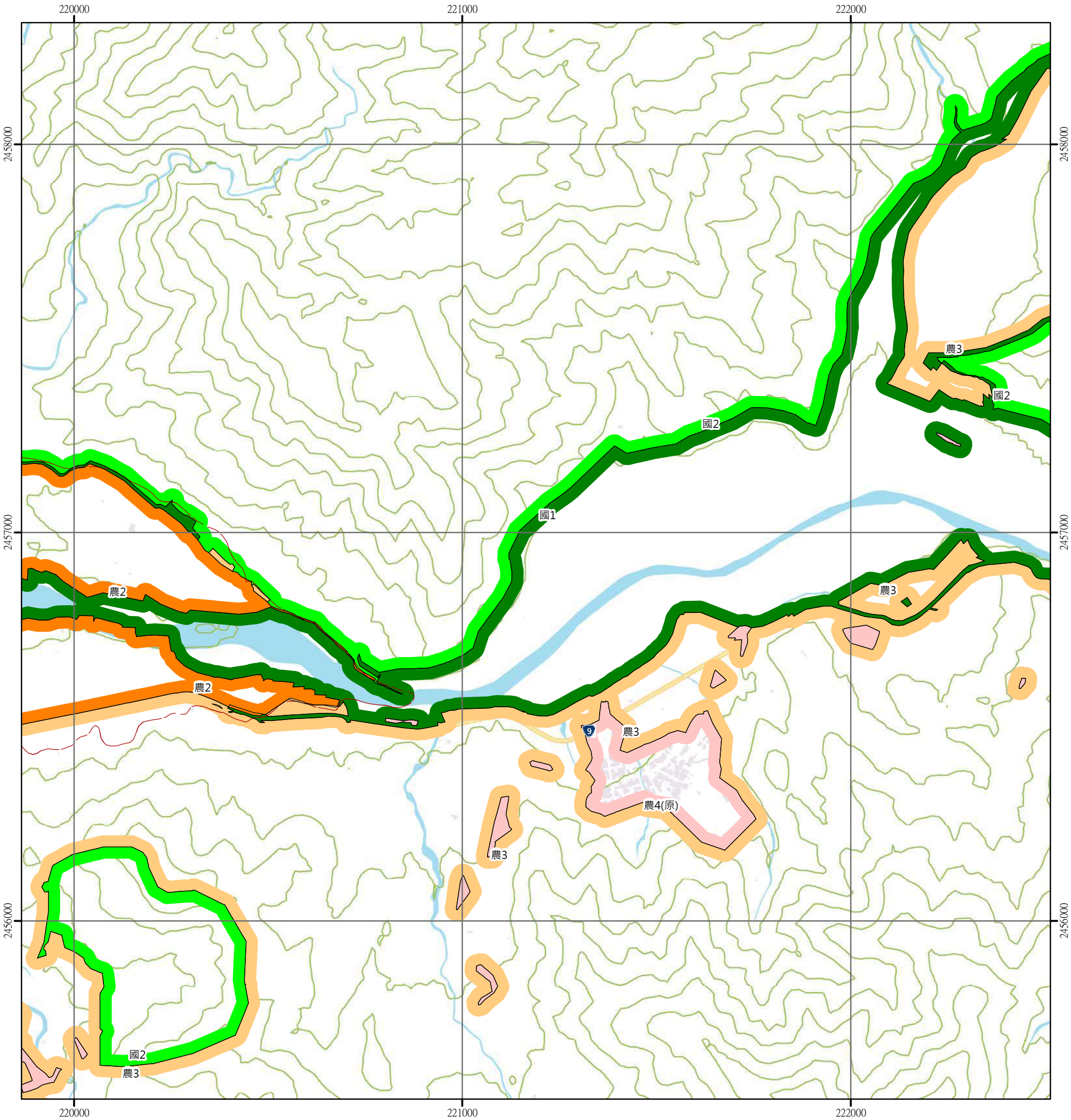

圖例

國土保育地區	海洋資源地區	農業發展地區	城鄉發展地區
國1 第一類	海1-1 第一類之一	農1 第一類	城1 第一類
國2 第二類	海1-2 第一類之二	農2 第二類	城2-1 第二類之一
國3 第三類	海1-3 第一類之三	農3 第三類	城2-2 第二類之二
國4 第四類	海2 第二類	農4 第四類	城2-3 第二類之三
	海3 第三類	農4(原) 第四類(原)	城3 第三類

N
W E
S

0 250 500 公尺

95173008 和平 第364頁	95173009 中心崙社 第365頁	95173010 新路溪 第366頁
95173018 楓林 第374頁	95173019 新路 第375頁	95173020 丹路 第376頁
95173028 楓港 第383頁	95173029 北里龍山 第384頁	95173030 家新路社 第385頁

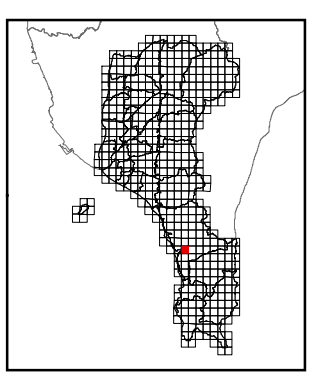

繪製時間：113年6月

丹路

屏東縣國土功能分區分類圖

95173020

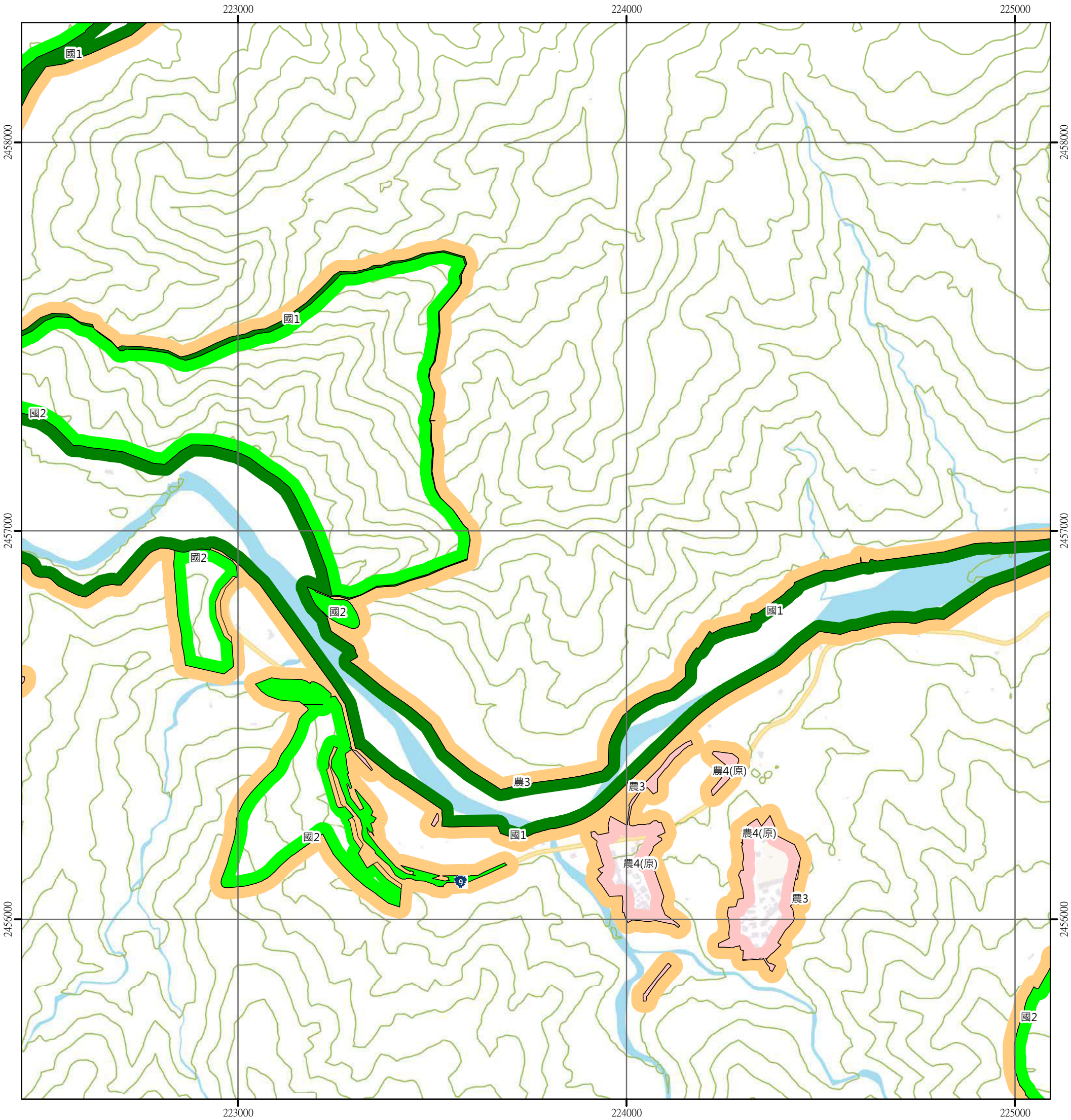

圖例

國土保育地區	海洋資源地區	農業發展地區	城鄉發展地區
國1 第一類	海1-1 第一類之一	農1 第一類	城1 第一類
國2 第二類	海1-2 第一類之二	農2 第二類	城2-1 第二類之一
國3 第三類	海1-3 第一類之三	農3 第三類	城2-2 第二類之二
國4 第四類	海2 第二類	農4 第四類	城2-3 第二類之三
	海3 第三類	農4(原) 第四類(原)	城3 第三類

N
W E
S

0 250 500 公尺

95173009 中心崙社 第365頁	95173010 新路溪 第366頁	95172001 丹路村(北) 第367頁
95173019 新路 第375頁	95173020 丹路 第376頁	95172011 伊屯 第377頁
95173029 北里龍山 第384頁	95173030 家新路社 第385頁	95172021 牡丹路山 第386頁

屏東縣
獅子鄉

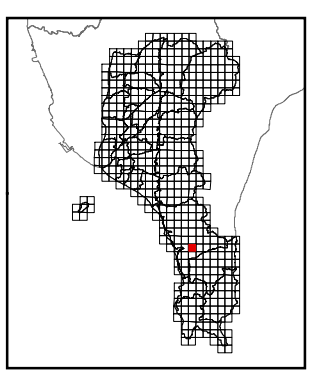

繪製時間：113年6月

伊屯

屏東縣國土功能分區分類圖

95172011

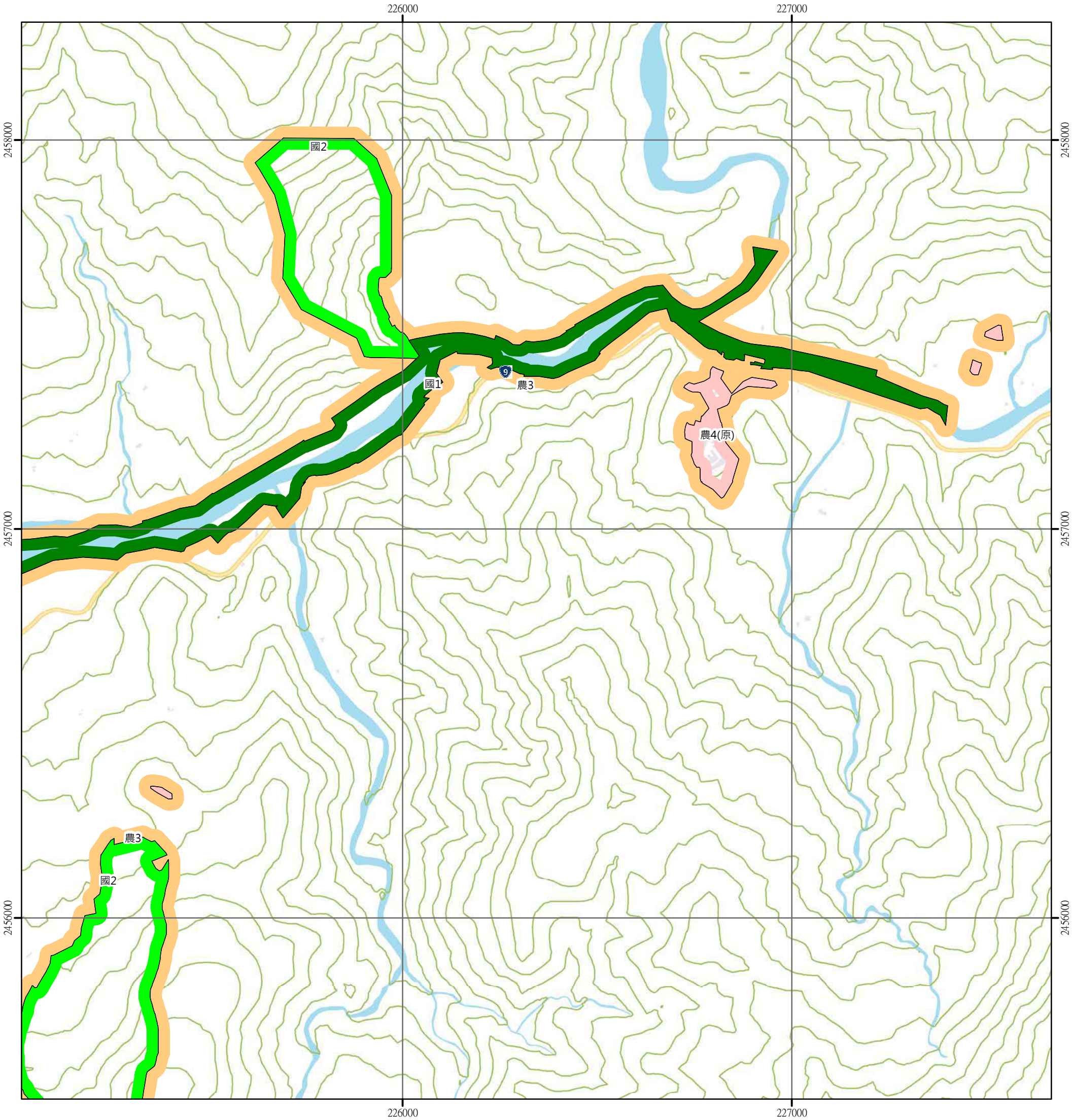

圖例

國土保育地區	海洋資源地區	農業發展地區	城鄉發展地區
國1 第一類	海1-1 第一類之一	農1 第一類	城1 第一類
國2 第二類	海1-2 第一類之二	農2 第二類	城2-1 第二類之一
國3 第三類	海1-3 第一類之三	農3 第三類	城2-2 第二類之二
國4 第四類	海2 第二類	農4 第四類	城2-3 第二類之三
	海3 第三類	農4(原) 第四類(原)	城3 第三類

N
W E
S

0 250 500 公尺

95173010 新路溪 第366頁	95172001 丹路村(北) 第367頁	95172002 草埔 第368頁
95173020 丹路 第376頁	95172011 伊屯 第377頁	95172012 雙流橋 第378頁
95173030 家新路社 第385頁	95172021 牡丹路山 第386頁	95172022 汝仍山 第387頁

屏東縣
獅子鄉

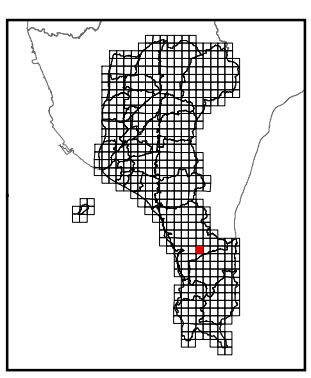

繪製時間：113年6月

雙流橋

屏東縣國土功能分區分類圖

95172012

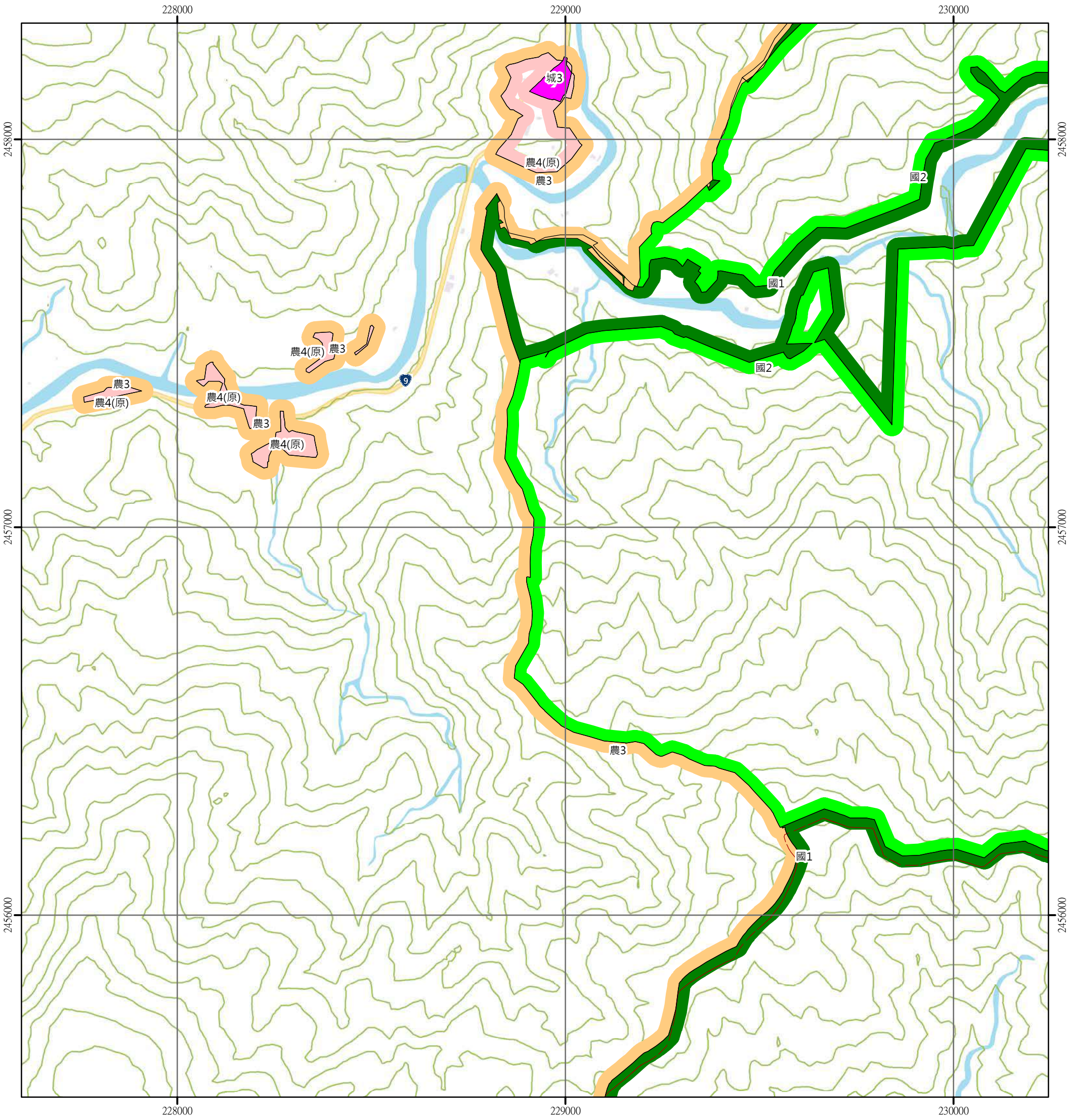

圖例

國土保育地區	海洋資源地區	農業發展地區	城鄉發展地區
國1 第一類	海1-1 第一類之一	農1 第一類	城1 第一類
國2 第二類	海1-2 第一類之二	農2 第二類	城2-1 第二類之一
國3 第三類	海1-3 第一類之三	農3 第三類	城2-2 第二類之二
國4 第四類	海2 第二類	農4 第四類	城2-3 第二類之三
	海3 第三類	農4(原) 第四類(原)	城3 第三類

N
W E
S

0 250 500 公尺

95172001 丹路村(北) 第367頁	95172002 草埔 第368頁	95172003 渡月橋 第369頁
95172011 伊屯 第377頁	95172012 雙流橋 第378頁	95172013 婆豬古山 第379頁
95172021 牡丹路山 第386頁	95172022 汝仍山 第387頁	95172023 牡丹中社 第388頁

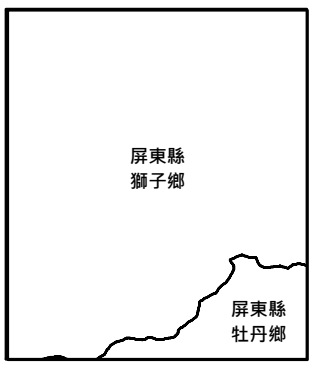

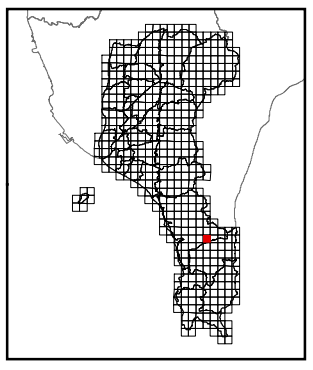

繪製時間：113年6月

婆豬古山

屏東縣國土功能分區分類圖

95172013

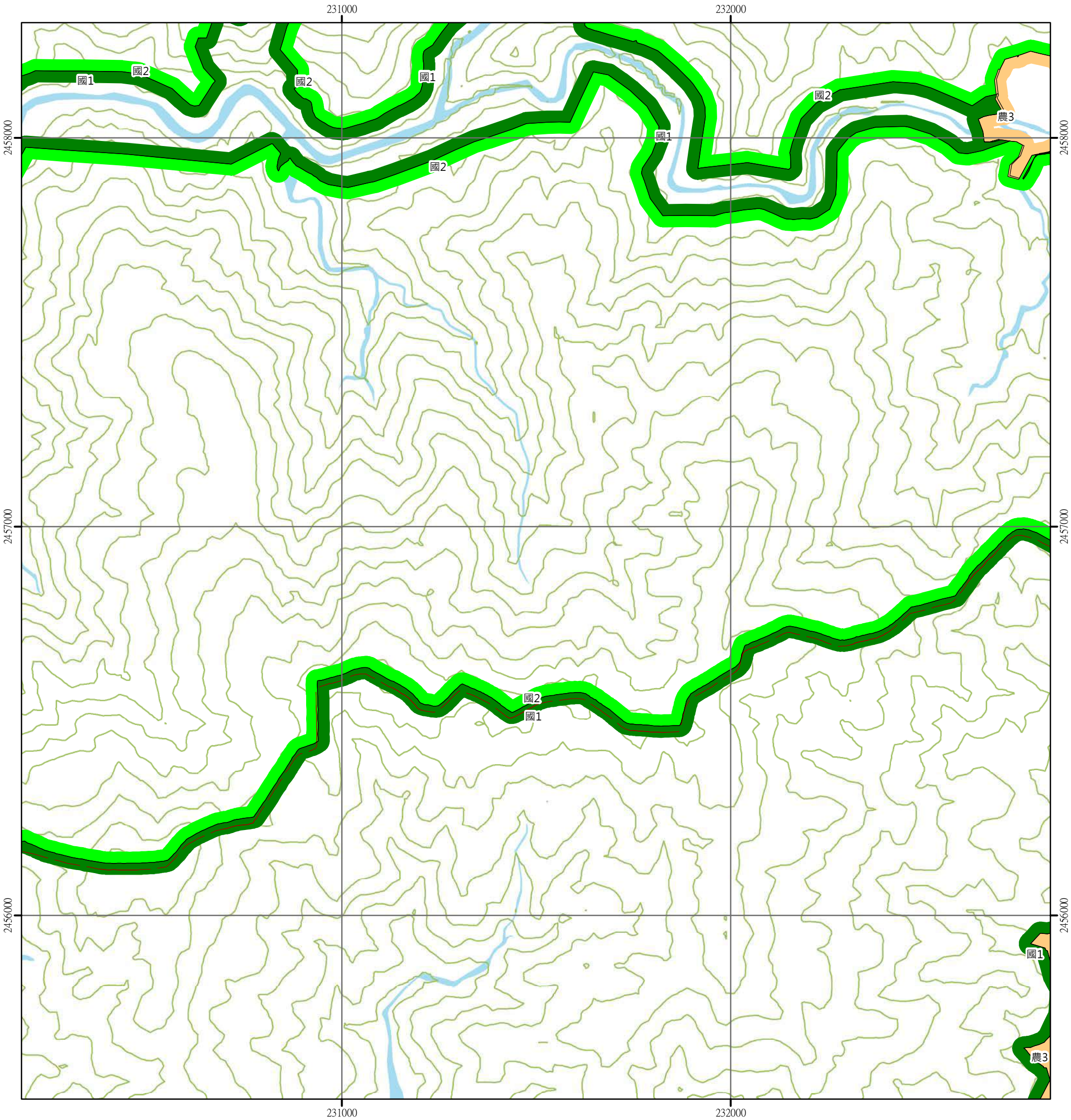

圖例

國土保育地區	海洋資源地區	農業發展地區	城鄉發展地區
國1 第一類	海1-1 第一類之一	農1 第一類	城1 第一類
國2 第二類	海1-2 第一類之二	農2 第二類	城2-1 第二類之一
國3 第三類	海1-3 第一類之三	農3 第三類	城2-2 第二類之二
國4 第四類	海2 第二類	農4 第四類	城2-3 第二類之三
	海3 第三類	農4(原) 第四類(原)	城3 第三類

N
W E
S

0 250 500 公尺

95172002 草埔 第368頁	95172003 渡月橋 第369頁	95172004 壽卡口 第370頁
95172012 雙流橋 第378頁	95172013 婆豬古山 第379頁	95172014 東源 第380頁
95172022 汝仍山 第387頁	95172023 牡丹中社 第388頁	95172024 牡丹 第389頁

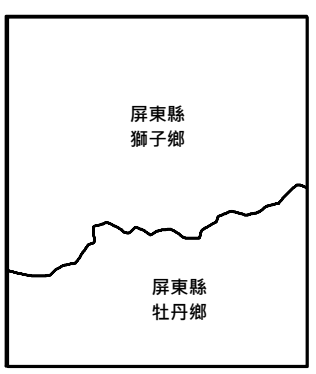

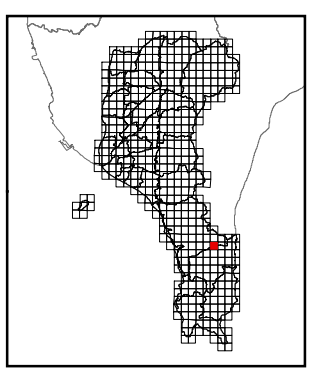

繪製時間：113年6月

東源

屏東縣國土功能分區分類圖

95172014

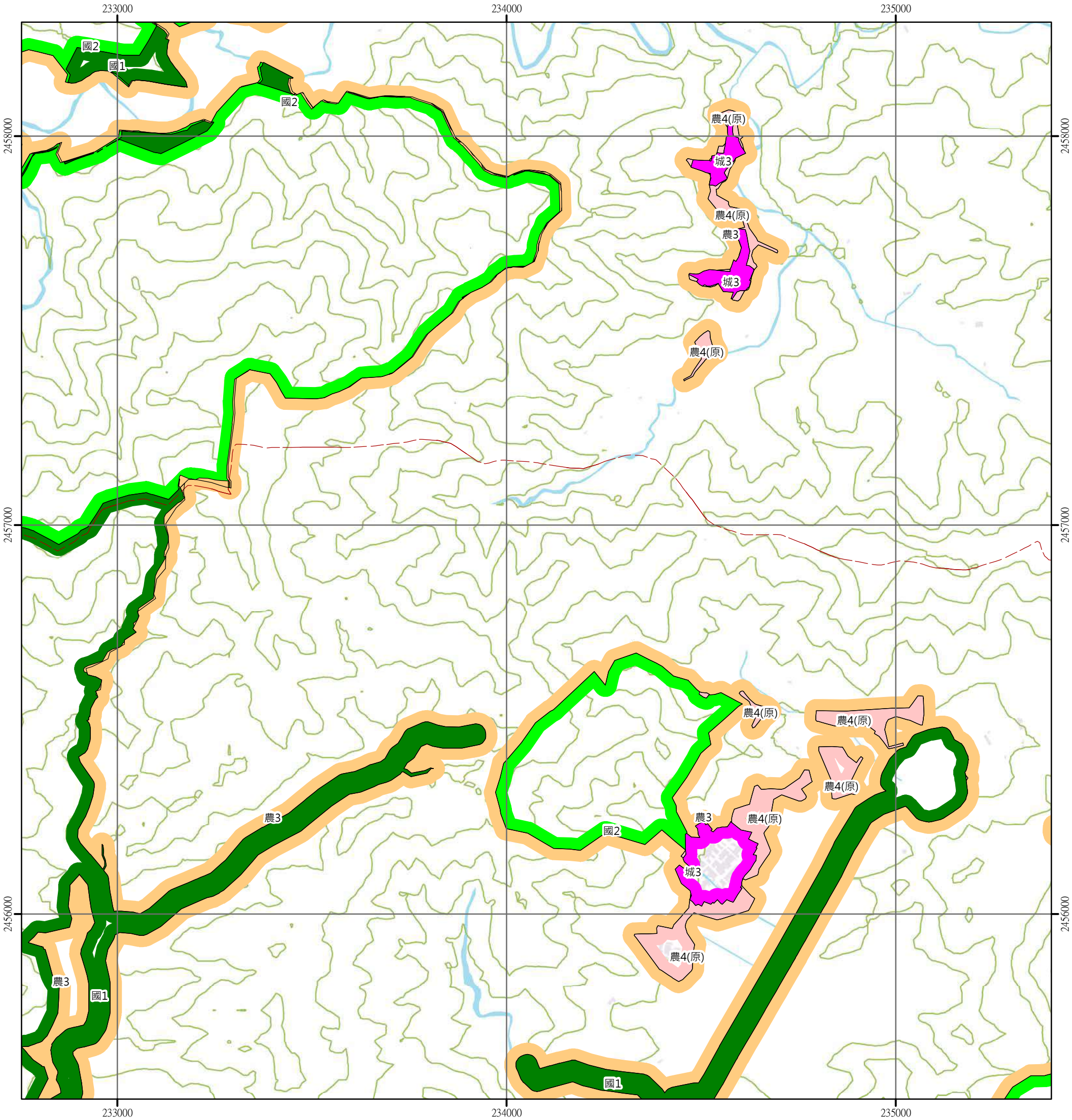

圖例

國土保育地區	海洋資源地區	農業發展地區	城鄉發展地區
國1 第一類	海1-1 第一類之一	農1 第一類	城1 第一類
國2 第二類	海1-2 第一類之二	農2 第二類	城2-1 第二類之一
國3 第三類	海1-3 第一類之三	農3 第三類	城2-2 第二類之二
國4 第四類	海2 第二類	農4 第四類	城2-3 第二類之三
	海3 第三類	農4(原) 第四類(原)	城3 第三類

N
W E
S

0 250 500 公尺

95172003 渡月橋 第369頁	95172004 壽卡口 第370頁	95172005 牡丹溪山 第371頁
95172013 婆豬古山 第379頁	95172014 東源 第380頁	95172015 東源村(東) 第381頁
95172023 牡丹中社 第388頁	95172024 牡丹 第389頁	95172025 旭海 第390頁

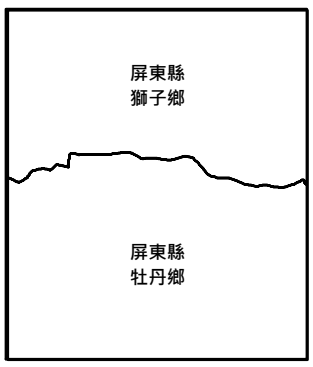

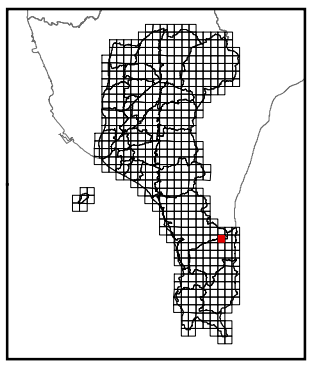

繪製時間：113年6月

東源村(東)

屏東縣國土功能分區分類圖

95172015

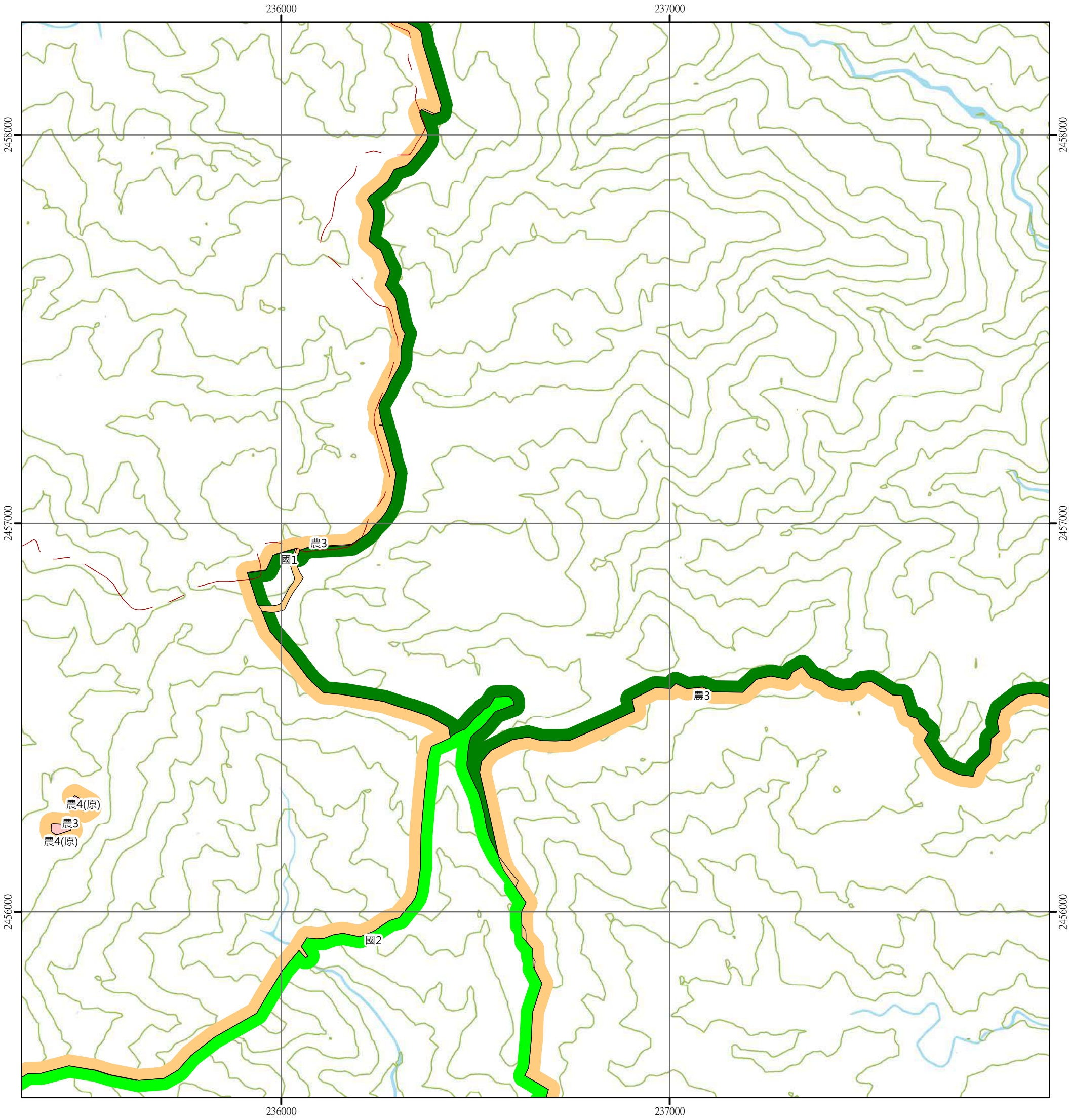

圖例

國土保育地區	海洋資源地區	農業發展地區	城鄉發展地區
國1 第一類	海1-1 第一類之一	農1 第一類	城1 第一類
國2 第二類	海1-2 第一類之二	農2 第二類	城2-1 第二類之一
國3 第三類	海1-3 第一類之三	農3 第三類	城2-2 第二類之二
國4 第四類	海2 第二類	農4 第四類	城2-3 第二類之三
	海3 第三類	農4(原) 第四類(原)	城3 第三類

N W E S

0 250 500 公尺

95172004 壽卡口 第370頁	95172005 牡丹溪山 第371頁	95172006 觀音山 第372頁
95172014 東源 第380頁	95172015 東源村(東) 第381頁	95172016 牡丹鼻山 第382頁
95172024 牡丹 第389頁	95172025 旭海 第390頁	95172026 牡丹灣 第391頁

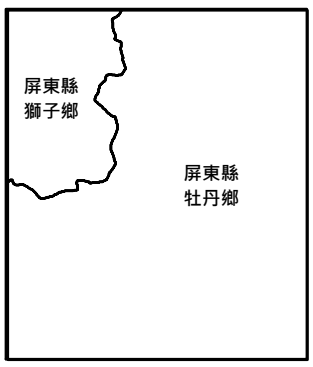

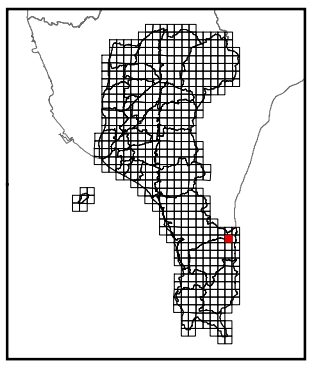

繪製時間：113年6月

牡丹鼻山

屏東縣國土功能分區分類圖

95172016

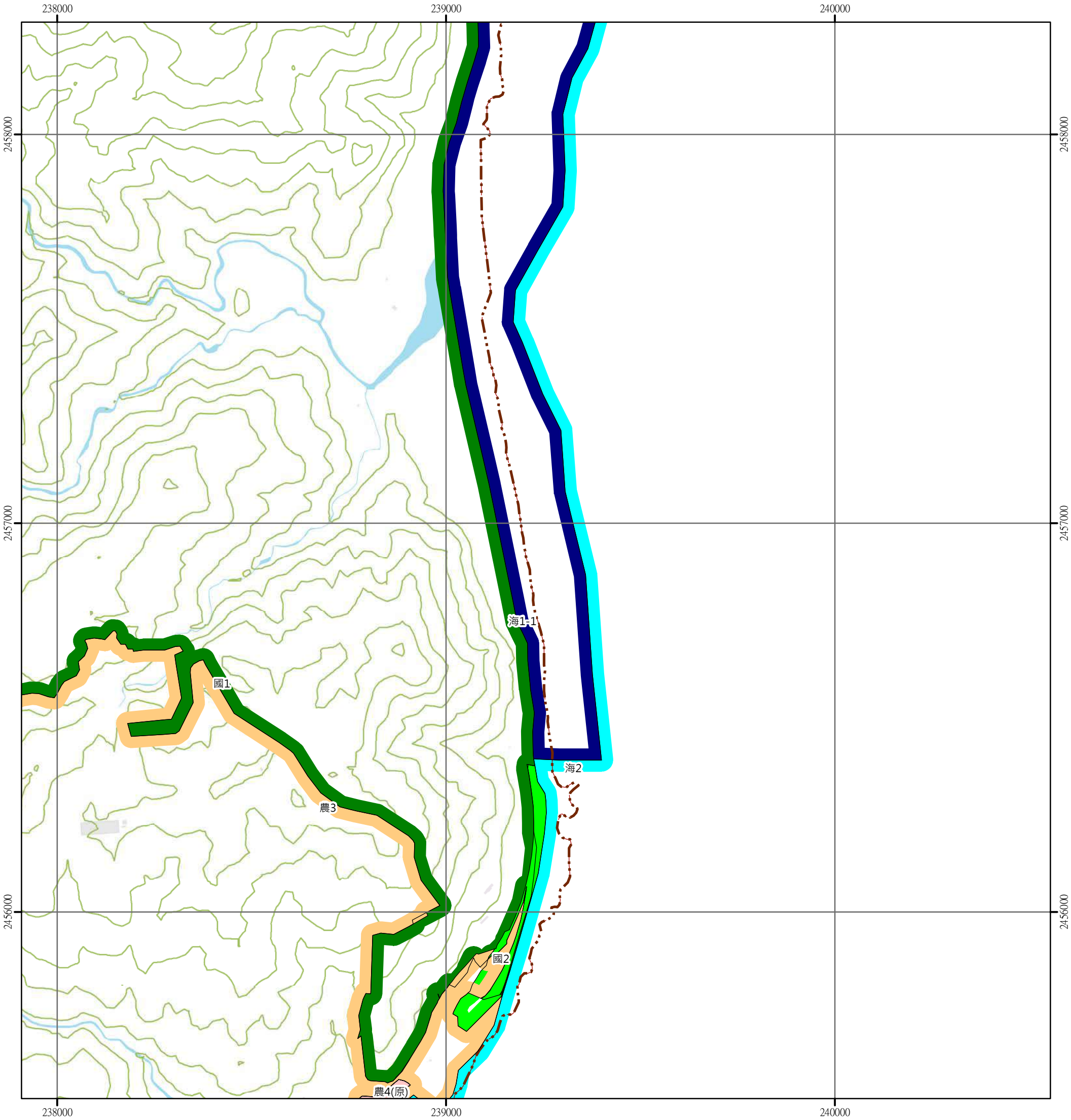

圖例

國土保育地區	海洋資源地區	農業發展地區	城鄉發展地區
國1 第一類	海1-1 第一類之一	農1 第一類	城1 第一類
國2 第二類	海1-2 第一類之二	農2 第二類	城2-1 第二類之一
國3 第三類	海1-3 第一類之三	農3 第三類	城2-2 第二類之二
國4 第四類	海2 第二類	農4 第四類	城2-3 第二類之三
	海3 第三類	農4(原) 第四類(原)	城3 第三類

N
W E
S

0 250 500 公尺

95172005 牡丹溪山 第371頁	95172006 觀音山 第372頁	
95172015 東源村(東) 第381頁	95172016 牡丹鼻山 第382頁	
95172025 旭海 第390頁	95172026 牡丹灣 第391頁	

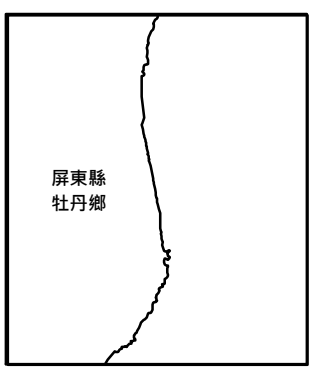

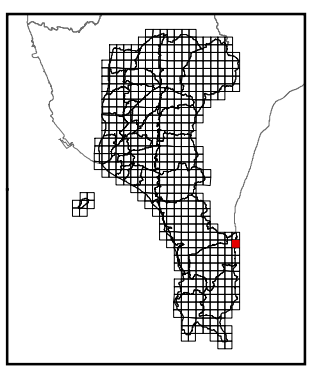

繪製時間：113年6月

楓港

屏東縣國土功能分區分類圖

95173028

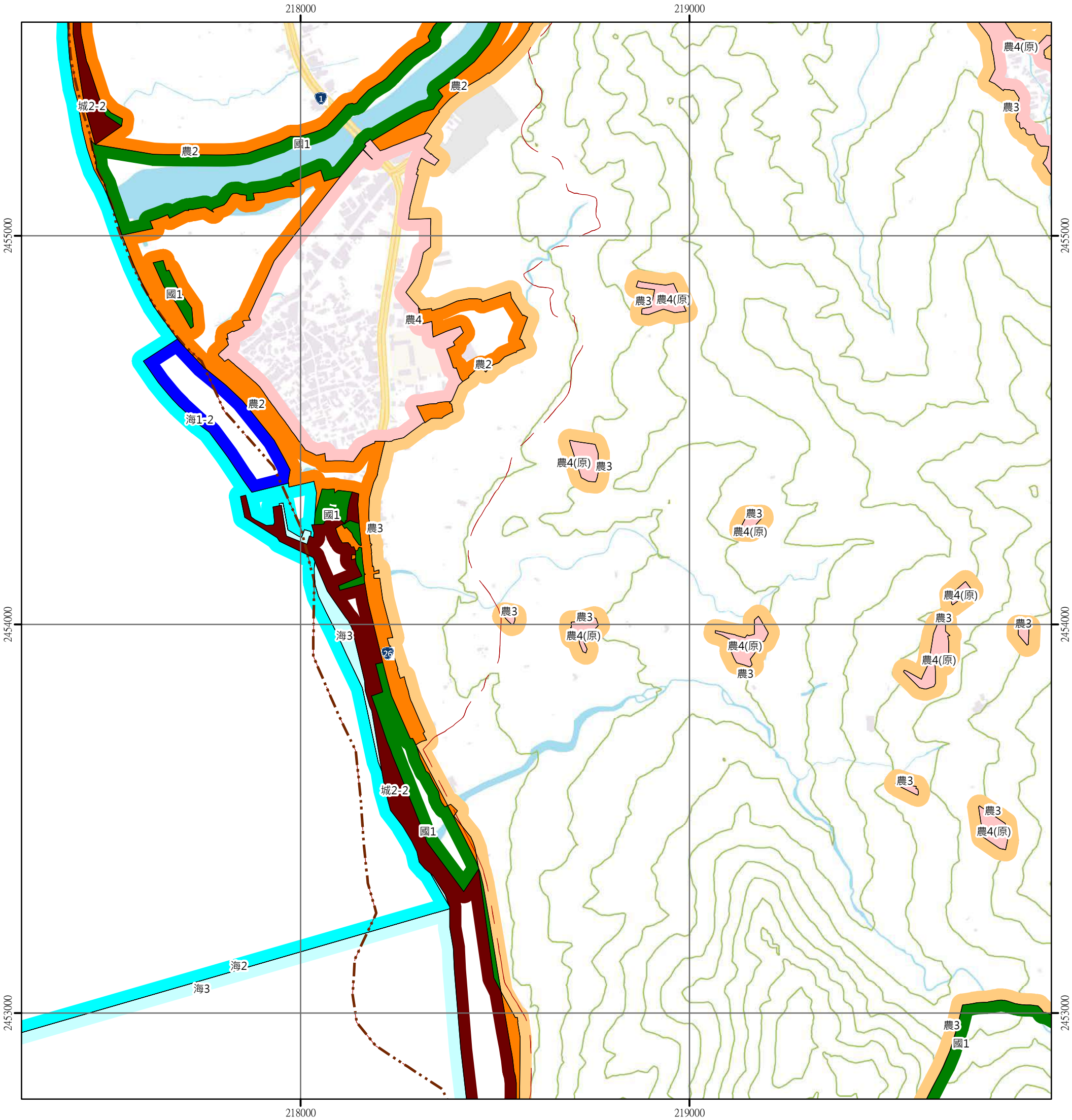

圖例

國土保育地區	海洋資源地區	農業發展地區	城鄉發展地區
國1 第一類	海1-1 第一類之一	農1 第一類	城1 第一類
國2 第二類	海1-2 第一類之二	農2 第二類	城2-1 第二類之一
國3 第三類	海1-3 第一類之三	農3 第三類	城2-2 第二類之二
國4 第四類	海2 第二類	農4 第四類	城2-3 第二類之三
	海3 第三類	農4(原) 第四類(原)	城3 第三類

N
W E
S

0 250 500 公尺

95173017 上楓港 第373頁	95173018 楓林 第374頁	95173019 新路 第375頁
	95173028 楓港 第383頁	95173029 北里龍山 第384頁
	95173038 太石盤溪 第392頁	95173039 里龍山 第393頁

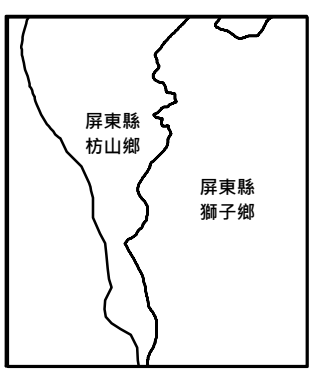

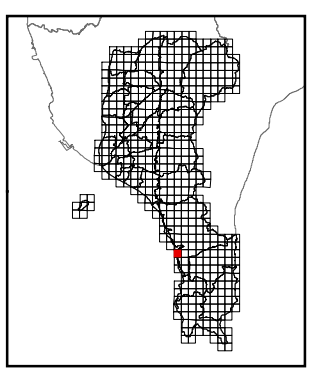

繪製時間：113年6月

北里龍山

屏東縣國土功能分區分類圖

95173029

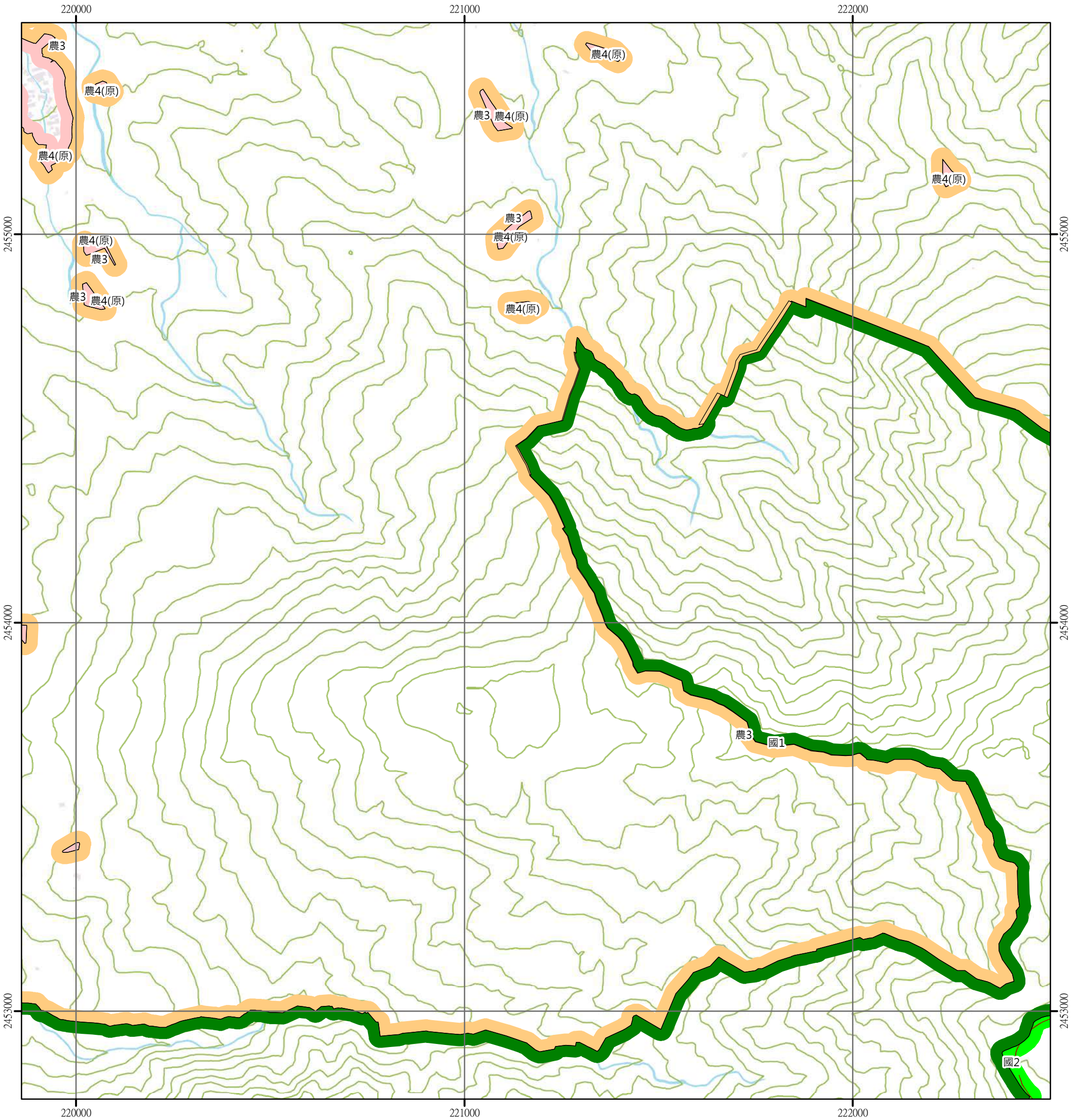

圖例

國土保育地區	海洋資源地區	農業發展地區	城鄉發展地區
國1 第一類	海1-1 第一類之一	農1 第一類	城1 第一類
國2 第二類	海1-2 第一類之二	農2 第二類	城2-1 第二類之一
國3 第三類	海1-3 第一類之三	農3 第三類	城2-2 第二類之二
國4 第四類	海2 第二類	農4 第四類	城2-3 第二類之三
	海3 第三類	農4(原) 第四類(原)	城3 第三類

N W E S

0 250 500 公尺

95173018 楓林 第374頁	95173019 新路 第375頁	95173020 丹路 第376頁
95173028 楓港 第383頁	95173029 北里龍山 第384頁	95173030 家新路社 第385頁
95173038 太石盤溪 第392頁	95173039 里龍山 第393頁	95173040 大梅溪 第394頁

屏東縣 獅子鄉

屏東縣 牡丹鄉

繪製時間：113年6月

家新路社

屏東縣國土功能分區分類圖

95173030

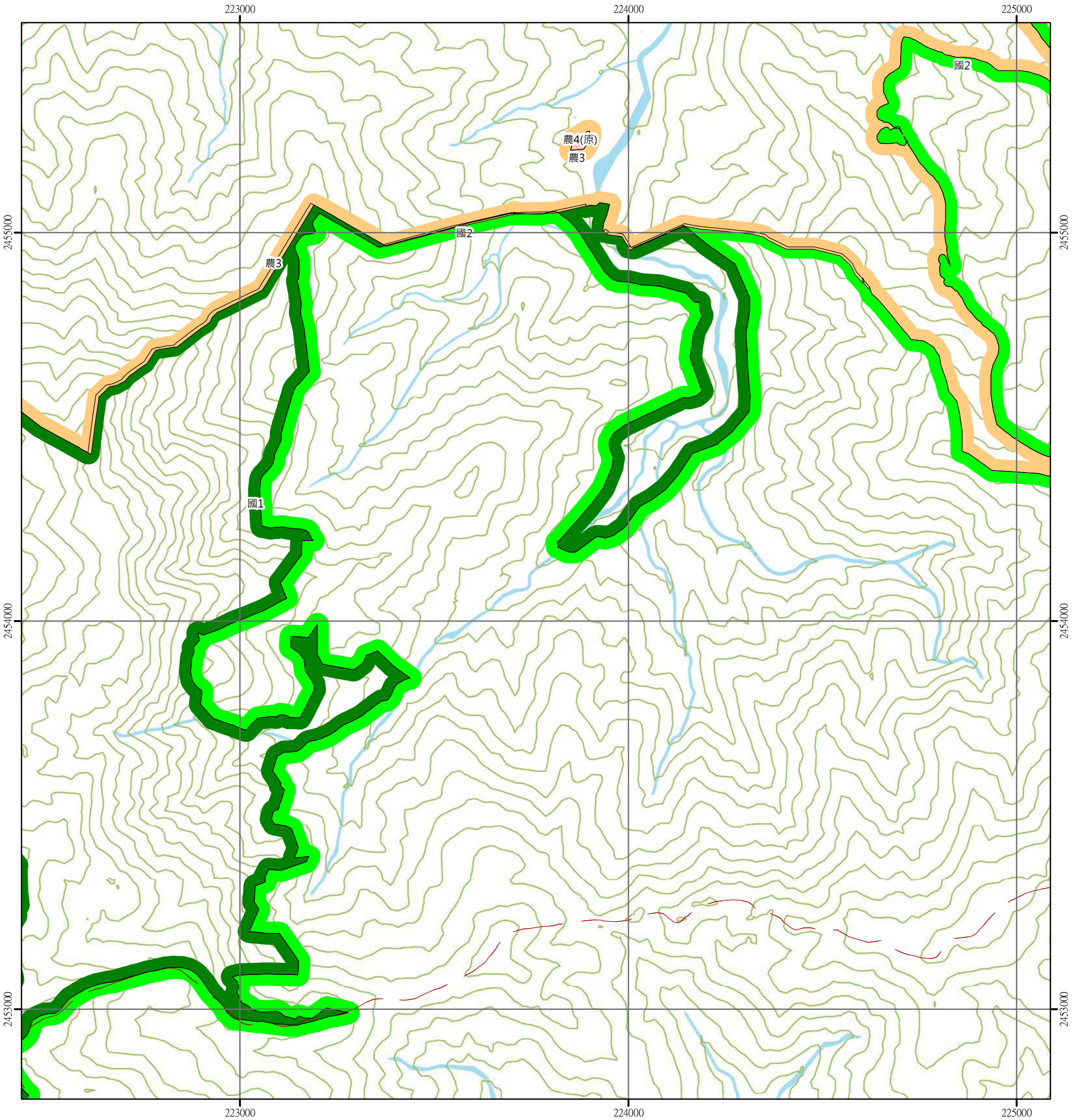

圖例

國土保育地區	海洋資源地區	農業發展地區	城鄉發展地區
國1 第一類	海1-1 第一類之一	農1 第一類	城1 第一類
國2 第二類	海1-2 第一類之二	農2 第二類	城2-1 第二類之一
國3 第三類	海1-3 第一類之三	農3 第三類	城2-2 第二類之二
國4 第四類	海2 第二類	農4 第四類	城2-3 第二類之三
	海3 第三類	農4(原) 第四類(原)	城3 第三類

N
W E
S

0 250 500 公尺

95173019 新路 第375頁	95173020 丹路 第376頁	95172011 伊屯 第377頁
95173029 北里龍山 第384頁	95173030 家新路社 第385頁	95172021 牡丹路山 第386頁
95173039 里龍山 第393頁	95173040 大梅溪 第394頁	95172031 汝仍溪 第395頁



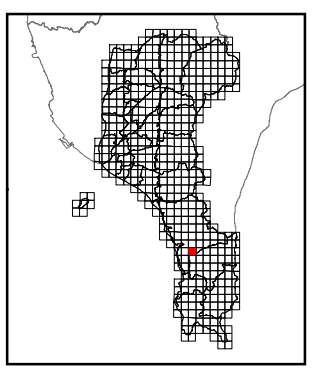

繪製時間：113年6月

牡丹路山

屏東縣國土功能分區分類圖

95172021

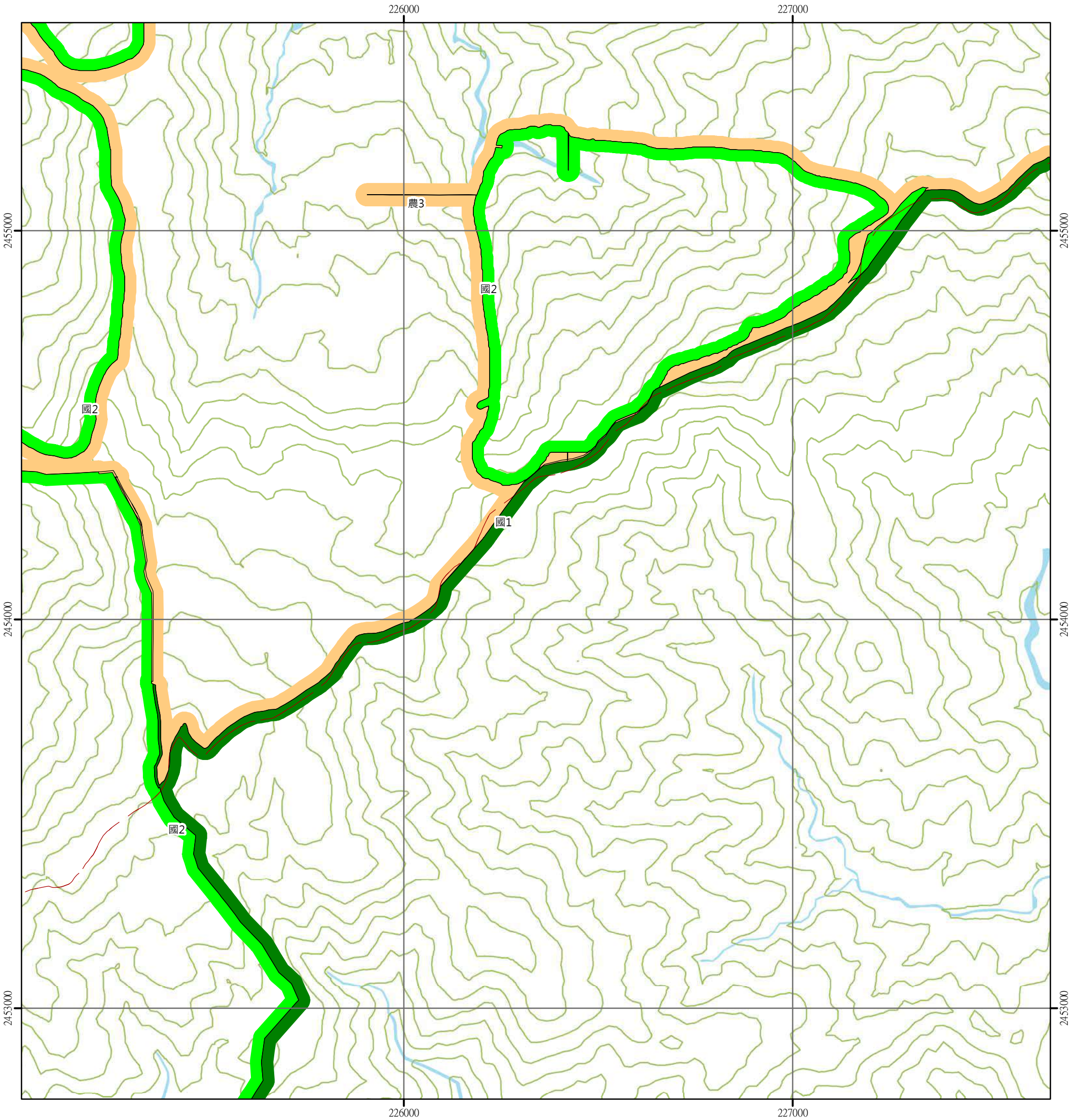

圖例

國土保育地區	海洋資源地區	農業發展地區	城鄉發展地區
國1 第一類	海1-1 第一類之一	農1 第一類	城1 第一類
國2 第二類	海1-2 第一類之二	農2 第二類	城2-1 第二類之一
國3 第三類	海1-3 第一類之三	農3 第三類	城2-2 第二類之二
國4 第四類	海2 第二類	農4 第四類	城2-3 第二類之三
	海3 第三類	農4(原) 第四類(原)	城3 第三類

N
W E
S

0 250 500 公尺

95173020 丹路 第376頁	95172011 伊屯 第377頁	95172012 雙流橋 第378頁
95173030 家新路社 第385頁	95172021 牡丹路山 第386頁	95172022 汝仍山 第387頁
95173040 大梅溪 第394頁	95172031 汝仍溪 第395頁	95172032 牡丹山 第396頁

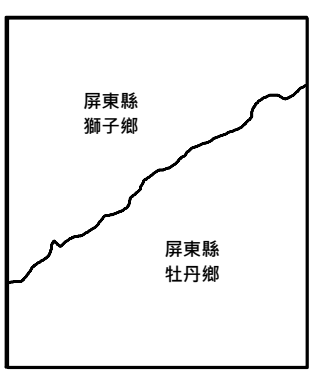

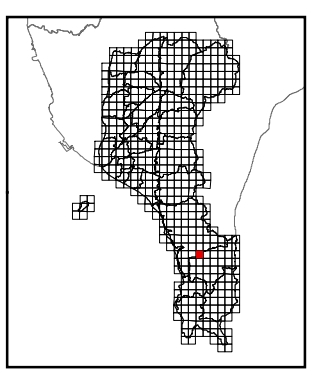

繪製時間：113年6月

汝仍山

屏東縣國土功能分區分類圖

95172022

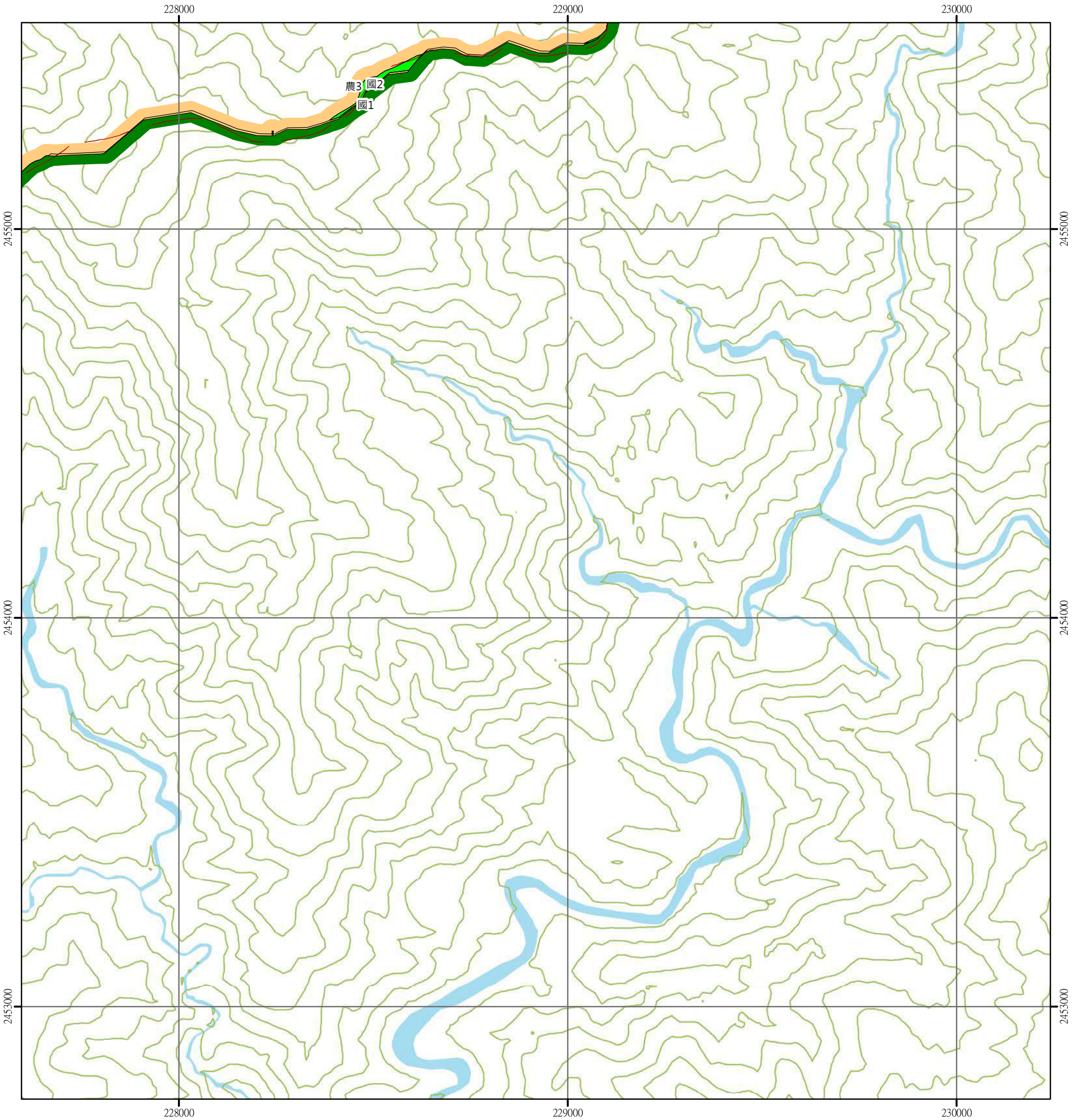

圖例

國土保育地區	海洋資源地區	農業發展地區	城鄉發展地區
國1 第一類	海1-1 第一類之一	農1 第一類	城1 第一類
國2 第二類	海1-2 第一類之二	農2 第二類	城2-1 第二類之一
國3 第三類	海1-3 第一類之三	農3 第三類	城2-2 第二類之二
國4 第四類	海2 第二類	農4 第四類	城2-3 第二類之三
	海3 第三類	農4(原) 第四類(原)	城3 第三類

N
W E
S

0 250 500 公尺

95172011 伊屯 第377頁	95172012 雙流橋 第378頁	95172013 婆豬古山 第379頁
95172021 牡丹路山 第386頁	95172022 汝仍山 第387頁	95172023 牡丹中社 第388頁
95172031 汝仍溪 第395頁	95172032 牡丹山 第396頁	95172033 鐵線橋 第397頁

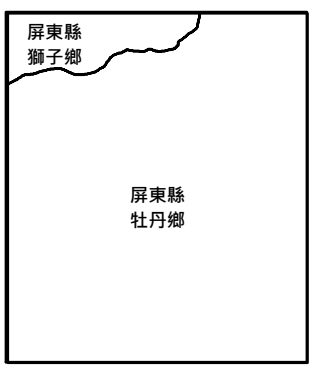

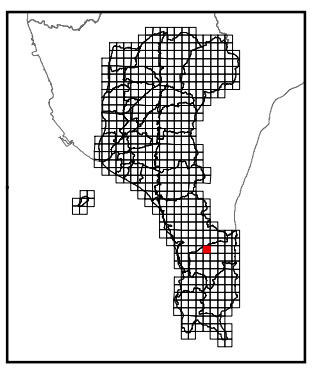

繪製時間：113年6月

牡丹中社

屏東縣國土功能分區分類圖

95172023

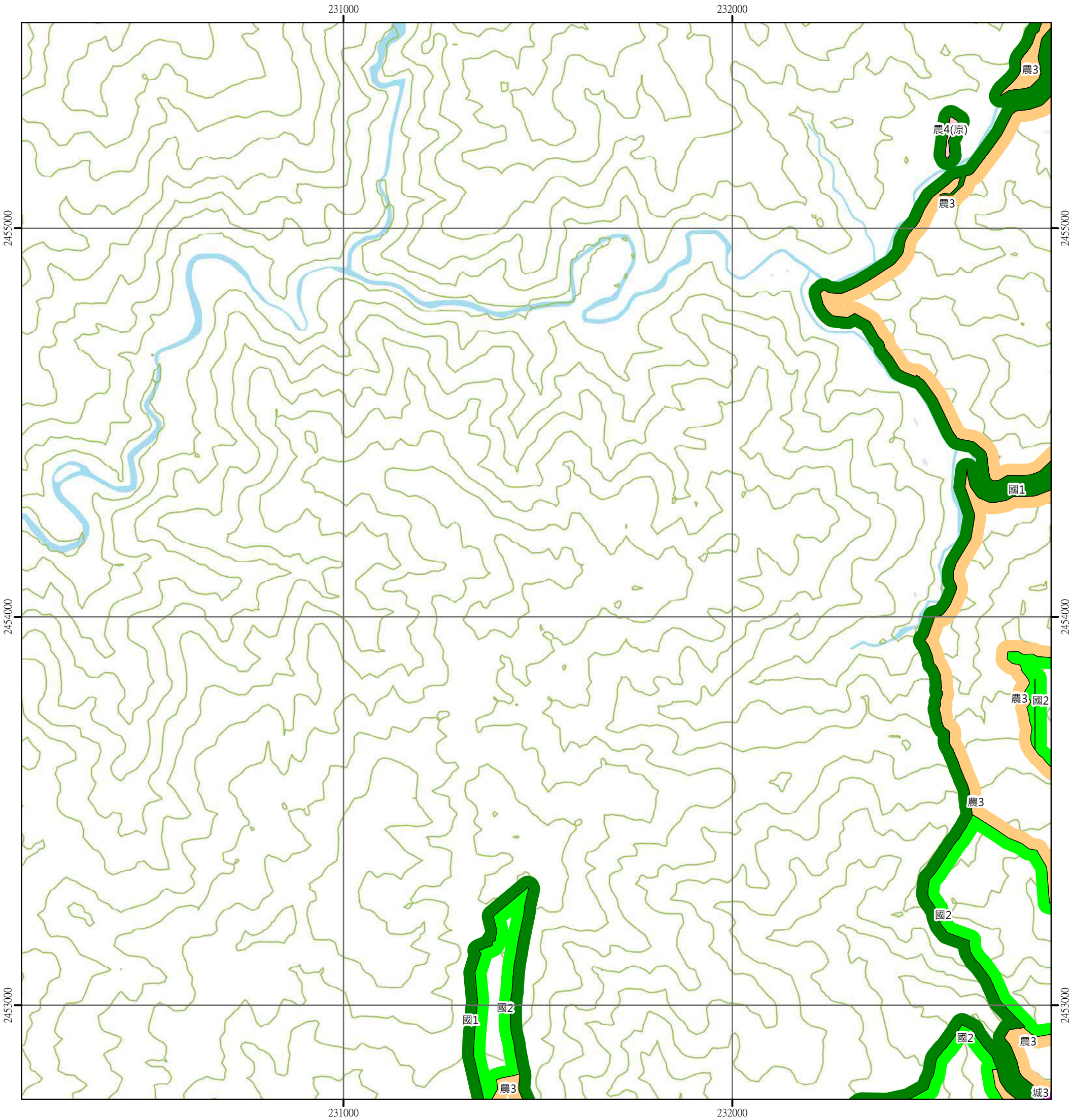

圖例

國土保育地區	海洋資源地區	農業發展地區	城鄉發展地區
國1 第一類	海1-1 第一類之一	農1 第一類	城1 第一類
國2 第二類	海1-2 第一類之二	農2 第二類	城2-1 第二類之一
國3 第三類	海1-3 第一類之三	農3 第三類	城2-2 第二類之二
國4 第四類	海2 第二類	農4 第四類	城2-3 第二類之三
	海3 第三類	農4(原) 第四類(原)	城3 第三類

N
W E
S

0 250 500 公尺

95172012 雙流橋 第378頁	95172013 婆豬古山 第379頁	95172014 東源 第380頁
95172022 汝仍山 第387頁	95172023 牡丹中社 第388頁	95172024 牡丹 第389頁
95172032 牡丹山 第396頁	95172033 鐵線橋 第397頁	95172034 牡丹池山 第398頁

屏東縣
牡丹鄉

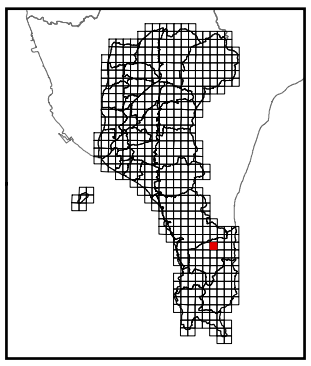

繪製時間：113年6月

牡丹

屏東縣國土功能分區分類圖

95172024

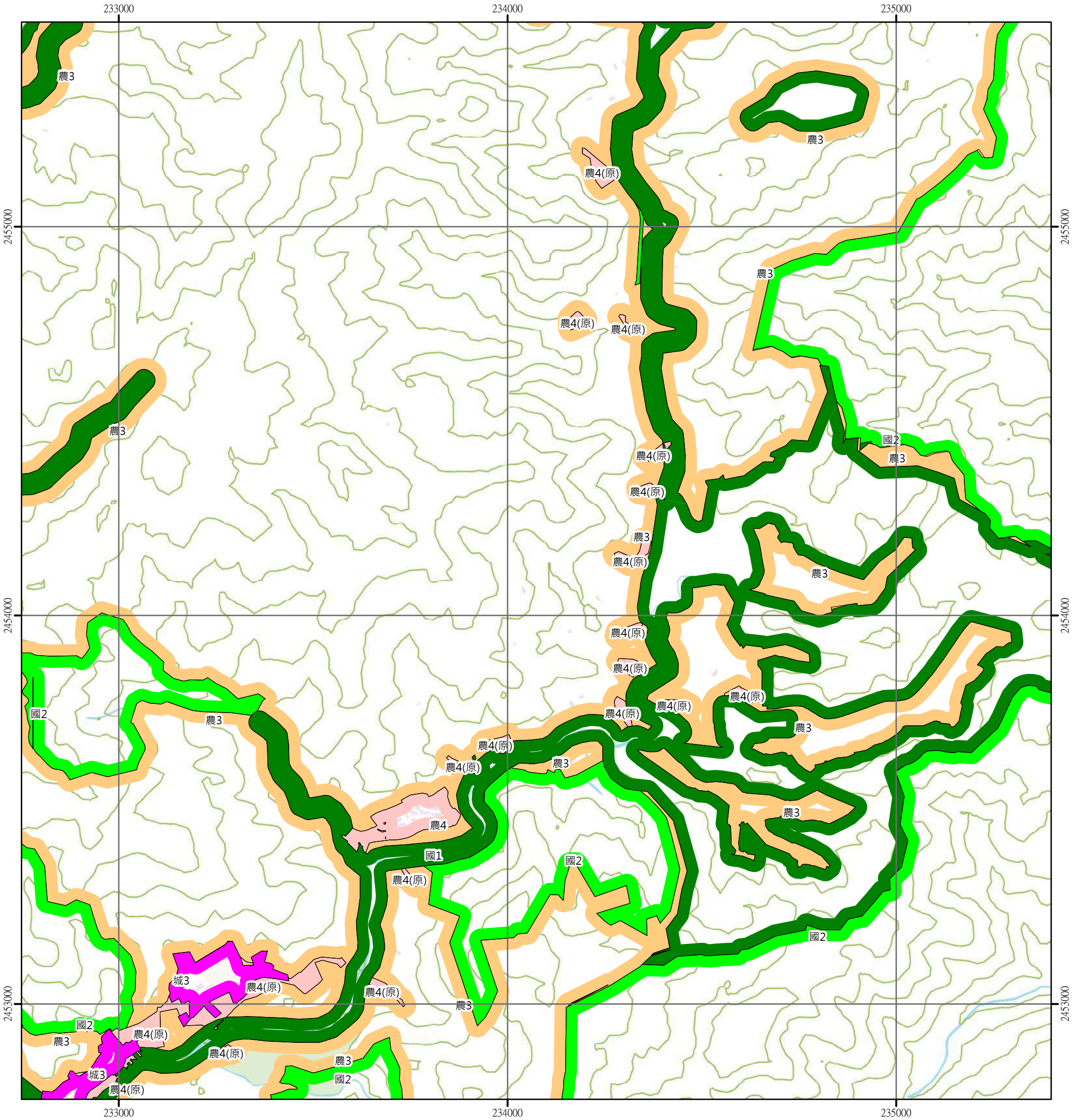

圖例

國土保育地區	海洋資源地區	農業發展地區	城鄉發展地區
國1 第一類	海1-1 第一類之一	農1 第一類	城1 第一類
國2 第二類	海1-2 第一類之二	農2 第二類	城2-1 第二類之一
國3 第三類	海1-3 第一類之三	農3 第三類	城2-2 第二類之二
國4 第四類	海2 第二類	農4 第四類	城2-3 第二類之三
	海3 第三類	農4(原) 第四類(原)	城3 第三類

N
W E
S

0 250 500 公尺

95172013 婆豬古山 第379頁	95172014 東源 第380頁	95172015 東源村(東) 第381頁
95172023 牡丹中社 第388頁	95172024 牡丹 第389頁	95172025 旭海 第390頁
95172033 鐵線橋 第397頁	95172034 牡丹池山 第398頁	95172035 山地門舊址 第399頁

屏東縣
牡丹鄉

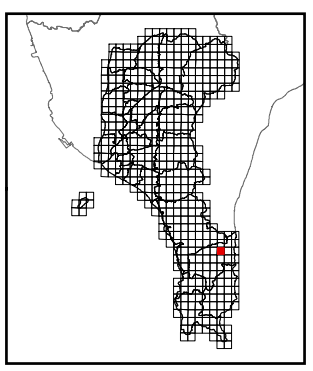

繪製時間：113年6月

旭海

屏東縣國土功能分區分類圖

95172025

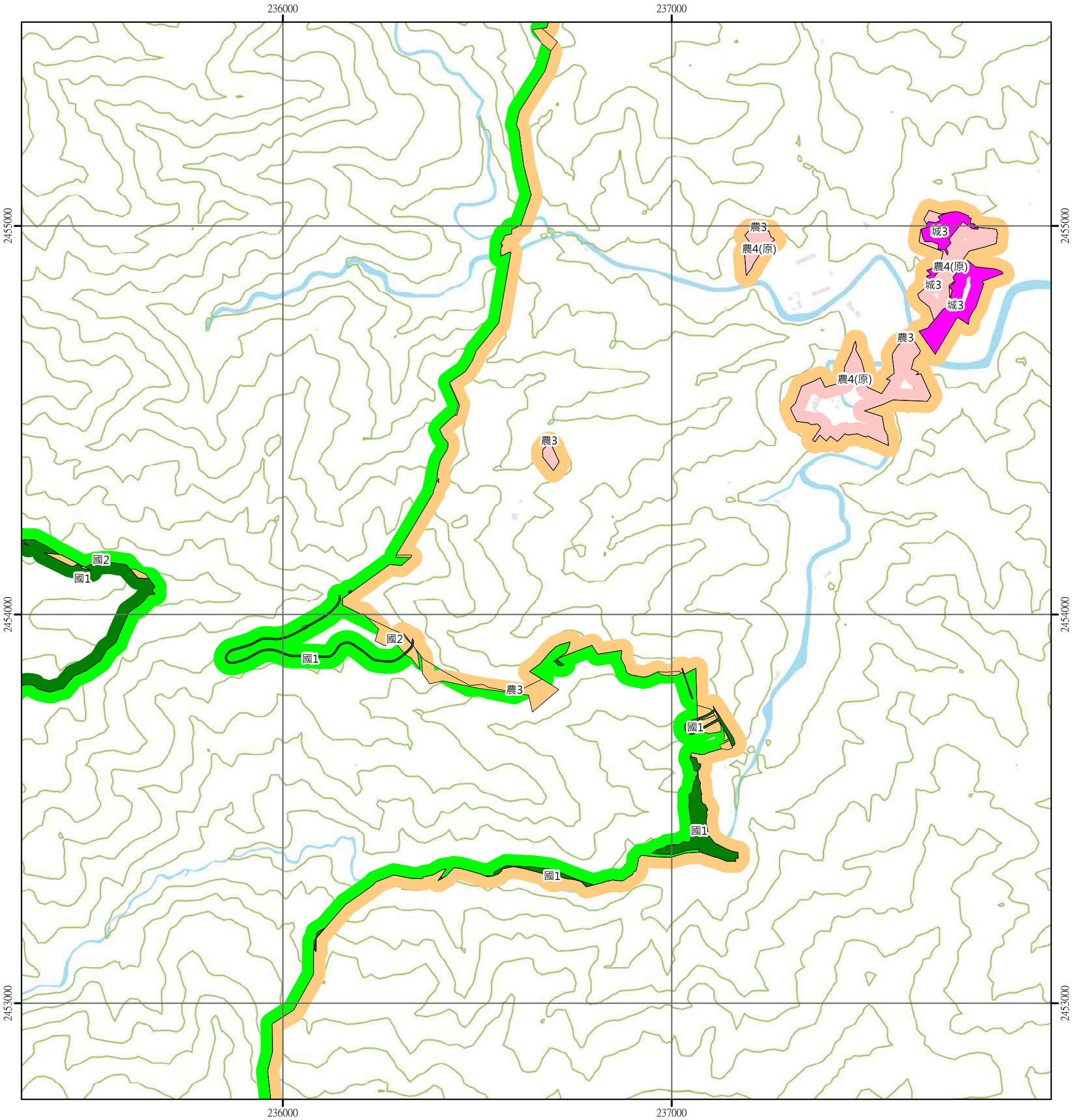

圖例

國土保育地區	海洋資源地區	農業發展地區	城鄉發展地區
國1 第一類	海1-1 第一類之一	農1 第一類	城1 第一類
國2 第二類	海1-2 第一類之二	農2 第二類	城2-1 第二類之一
國3 第三類	海1-3 第一類之三	農3 第三類	城2-2 第二類之二
國4 第四類	海2 第二類	農4 第四類	城2-3 第二類之三
	海3 第三類	農4(原) 第四類(原)	城3 第三類

N
W E
S

0 250 500 公尺

95172014 東源 第380頁	95172015 東源村(東) 第381頁	95172016 牡丹鼻山 第382頁
95172024 牡丹 第389頁	95172025 旭海 第390頁	95172026 牡丹灣 第391頁
95172034 牡丹池山 第398頁	95172035 山地門舊址 第399頁	95172036 東海路舊址 第400頁

屏東縣
牡丹鄉

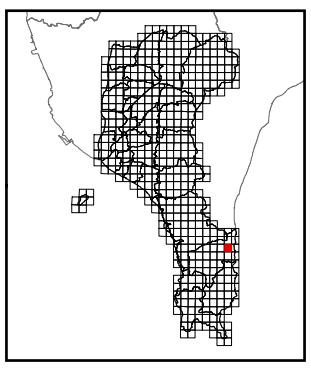

繪製時間：113年6月

牡丹灣

屏東縣國土功能分區分類圖

95172026

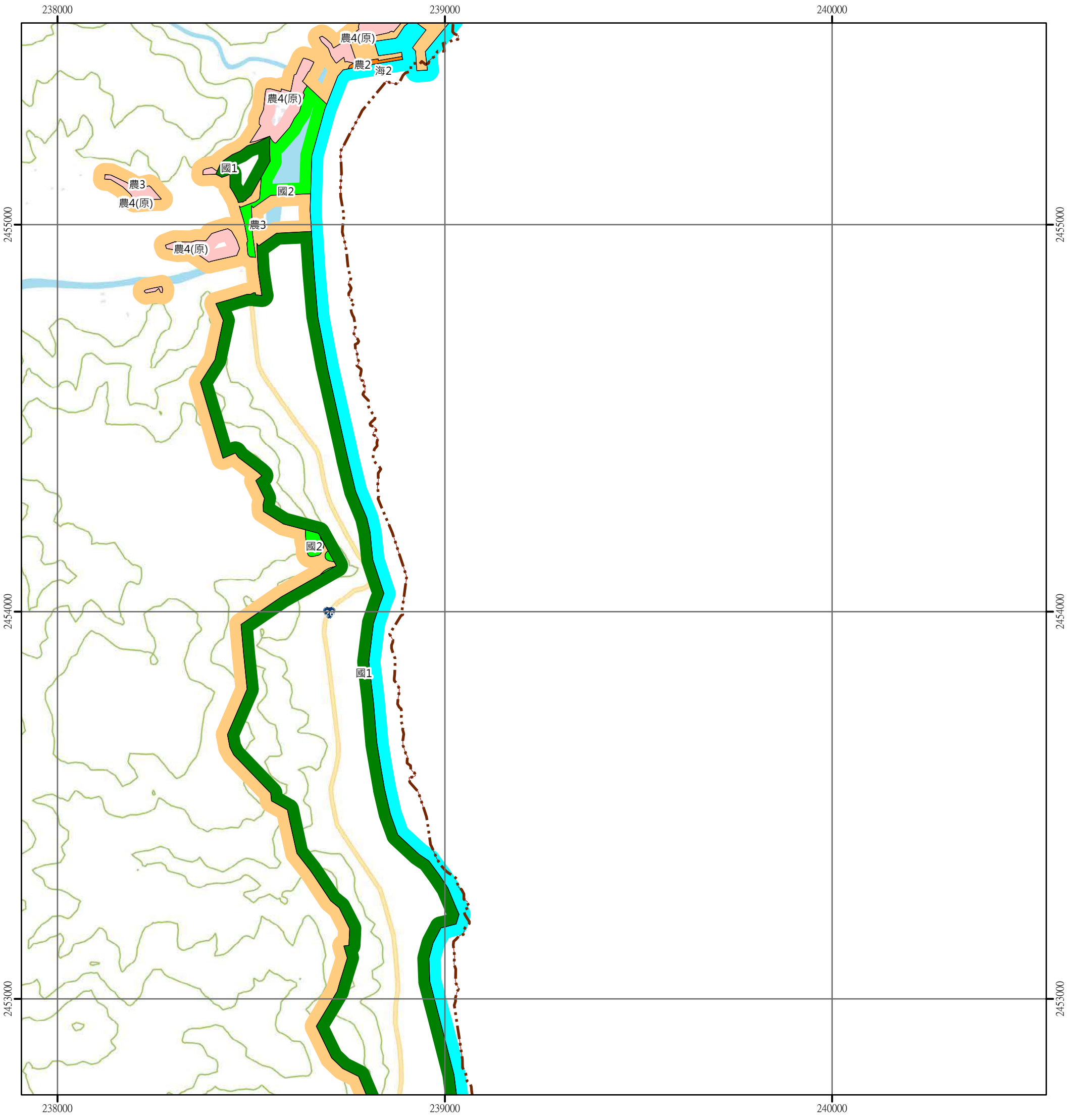

圖例

國土保育地區	海洋資源地區	農業發展地區	城鄉發展地區
國1 第一類	海1-1 第一類之一	農1 第一類	城1 第一類
國2 第二類	海1-2 第一類之二	農2 第二類	城2-1 第二類之一
國3 第三類	海1-3 第一類之三	農3 第三類	城2-2 第二類之二
國4 第四類	海2 第二類	農4 第四類	城2-3 第二類之三
	海3 第三類	農4(原) 第四類(原)	城3 第三類

N
W E
S

0 250 500 公尺

95172015 東源村(東) 第381頁	95172016 牡丹鼻山 第382頁	
95172025 旭海 第390頁	95172026 牡丹灣 第391頁	
95172035 山地門舊址 第399頁	95172036 東海路舊址 第400頁	

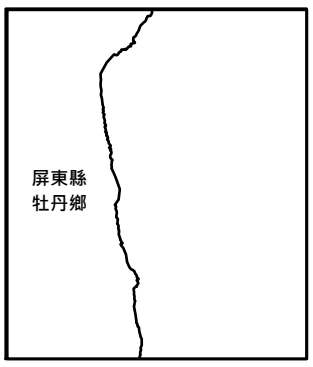

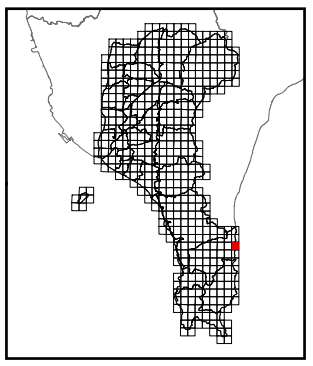

繪製時間：113年6月

太石盤溪

屏東縣國土功能分區分類圖

95173038

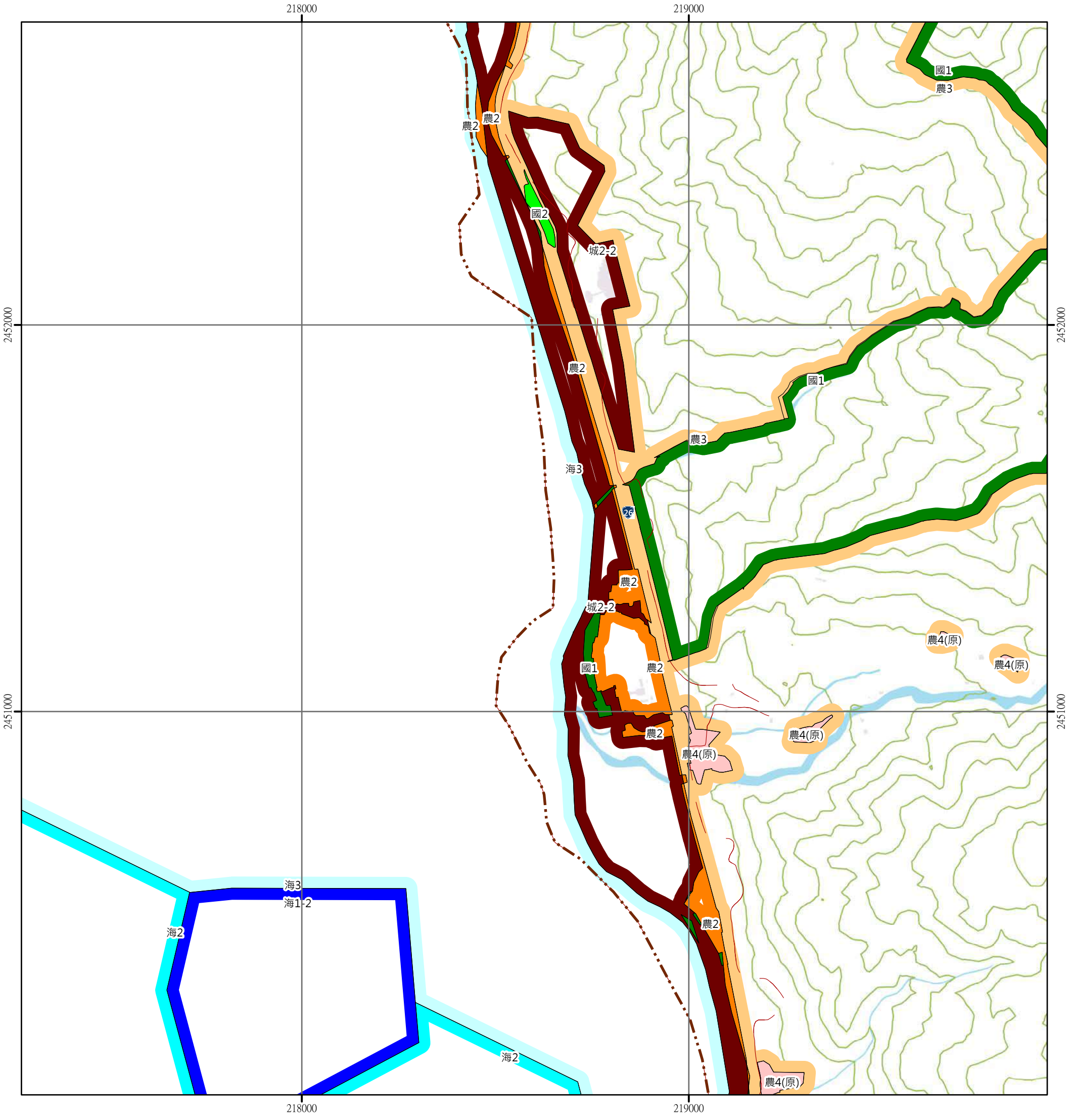

圖例

國土保育地區	海洋資源地區	農業發展地區	城鄉發展地區
國1 第一類	海1-1 第一類之一	農1 第一類	城1 第一類
國2 第二類	海1-2 第一類之二	農2 第二類	城2-1 第二類之一
國3 第三類	海1-3 第一類之三	農3 第三類	城2-2 第二類之二
國4 第四類	海2 第二類	農4 第四類	城2-3 第二類之三
	海3 第三類	農4(原) 第四類(原)	城3 第三類

N
W E
S

0 250 500 公尺

	95173028 楓港 第383頁	95173029 北里龍山 第384頁
	95173038 太石盤溪 第392頁	95173039 里龍山 第393頁
	95173048 竹坑 第401頁	95173049 楠仔 第402頁

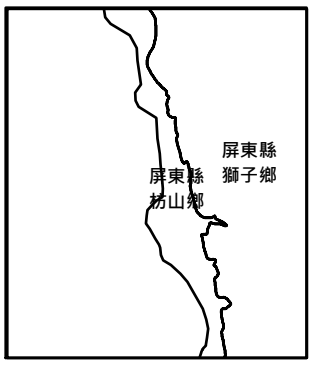

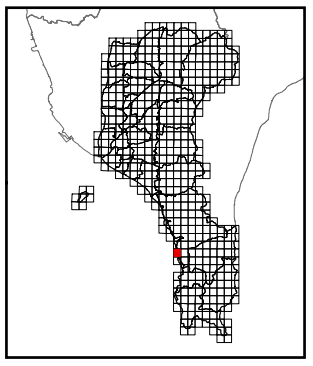

繪製時間：113年6月

里龍山

屏東縣國土功能分區分類圖

95173039

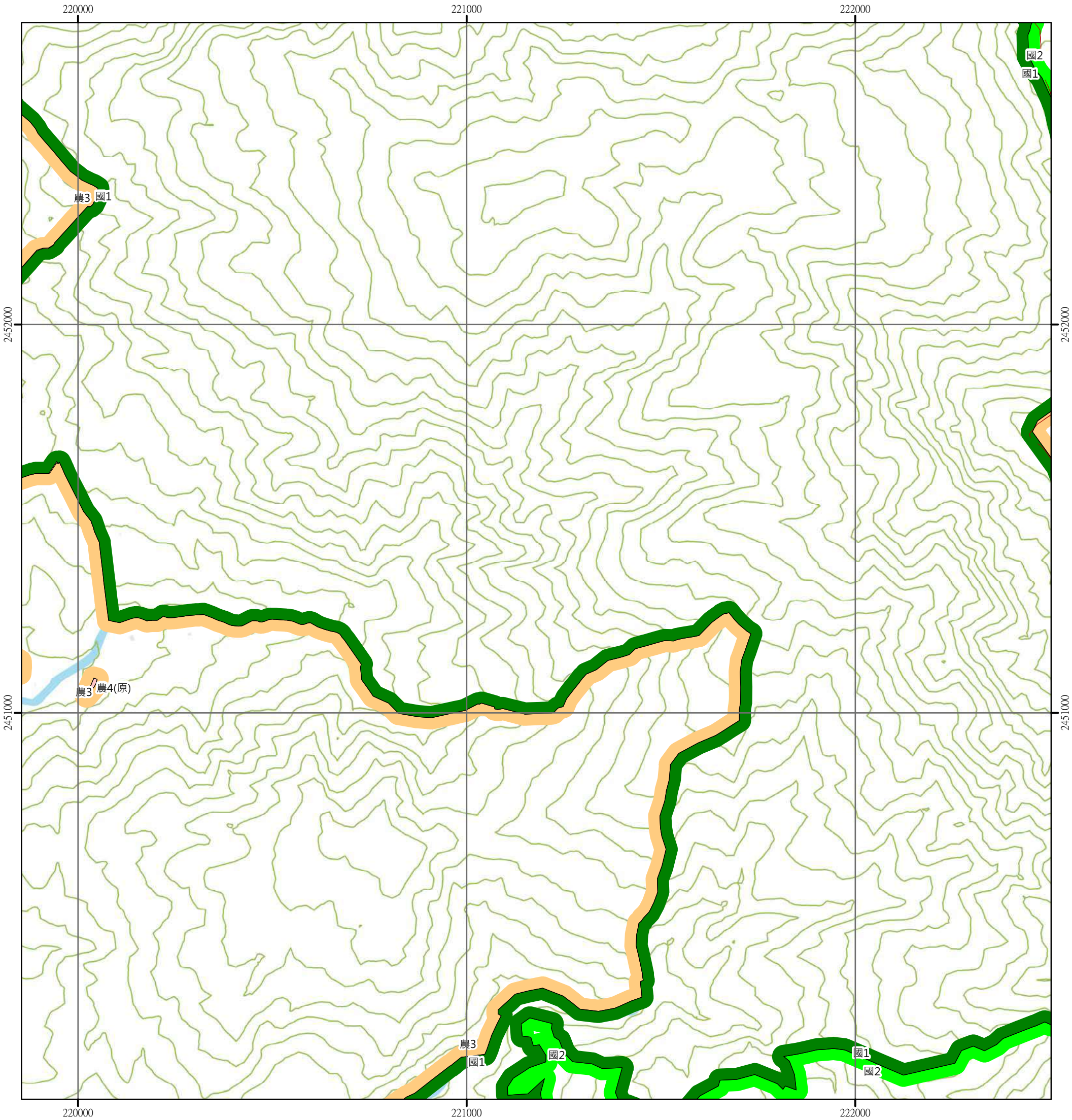

圖例

國土保育地區	海洋資源地區	農業發展地區	城鄉發展地區
國1 第一類	海1-1 第一類之一	農1 第一類	城1 第一類
國2 第二類	海1-2 第一類之二	農2 第二類	城2-1 第二類之一
國3 第三類	海1-3 第一類之三	農3 第三類	城2-2 第二類之二
國4 第四類	海2 第二類	農4 第四類	城2-3 第二類之三
	海3 第三類	農4(原) 第四類(原)	城3 第三類

N
W E
S

0 250 500 公尺

95173028 楓港 第383頁	95173029 北里龍山 第384頁	95173030 家新路社 第385頁
95173038 太石盤溪 第392頁	95173039 里龍山 第393頁	95173040 大梅溪 第394頁
95173048 竹坑 第401頁	95173049 楠仔 第402頁	95173050 十五護管橋 第403頁

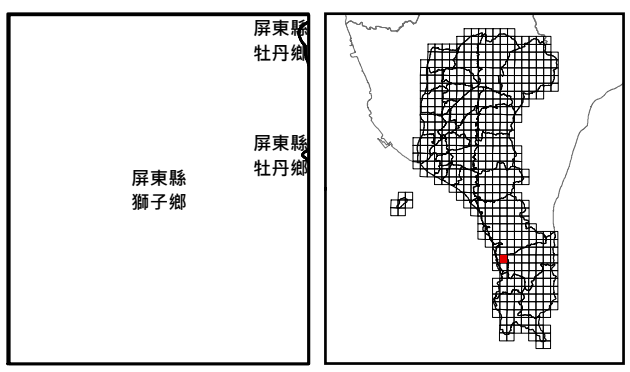

繪製時間：113年6月

大梅溪

屏東縣國土功能分區分類圖

95173040

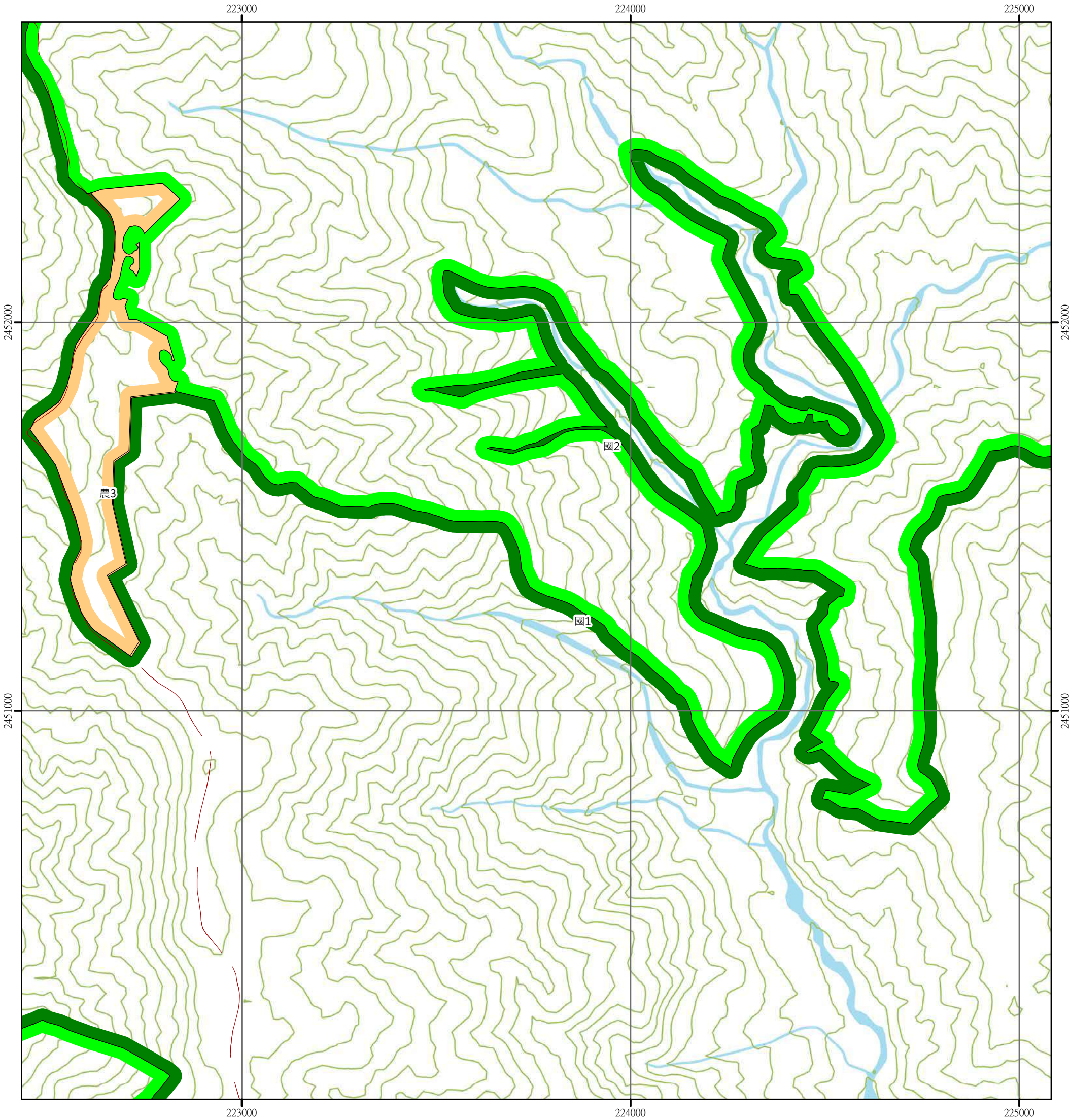

圖例

國土保育地區	海洋資源地區	農業發展地區	城鄉發展地區
國1 第一類	海1-1 第一類之一	農1 第一類	城1 第一類
國2 第二類	海1-2 第一類之二	農2 第二類	城2-1 第二類之一
國3 第三類	海1-3 第一類之三	農3 第三類	城2-2 第二類之二
國4 第四類	海2 第二類	農4 第四類	城2-3 第二類之三
	海3 第三類	農4(原) 第四類(原)	城3 第三類

N
W E
S

0 250 500 公尺

95173029 北里龍山 第384頁	95173030 家新路社 第385頁	95172021 牡丹路山 第386頁
95173039 里龍山 第393頁	95173040 大梅溪 第394頁	95172031 汝仍溪 第395頁
95173049 楠仔 第402頁	95173050 十五護管橋 第403頁	95172041 石門 第404頁

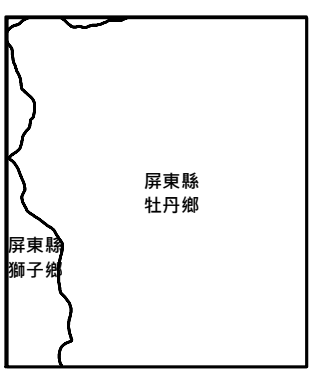

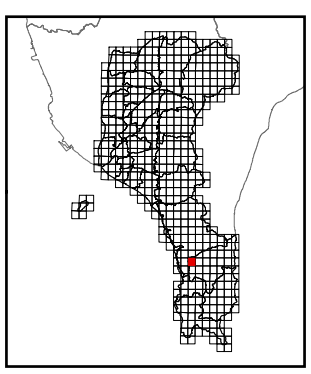

繪製時間：113年6月

汝仍溪

屏東縣國土功能分區分類圖

95172031

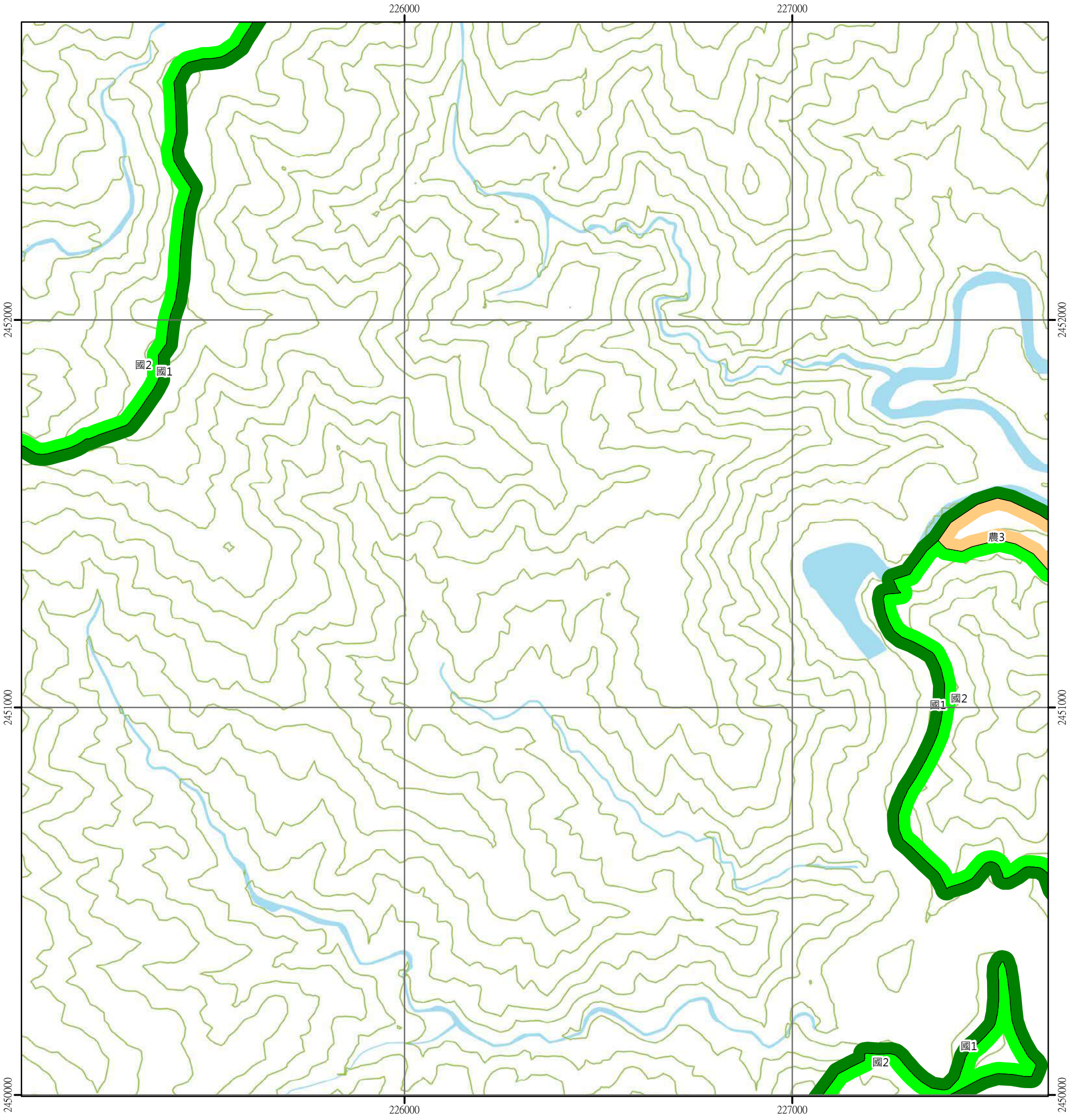

圖例

國土保育地區	海洋資源地區	農業發展地區	城鄉發展地區
國1 第一類	海1-1 第一類之一	農1 第一類	城1 第一類
國2 第二類	海1-2 第一類之二	農2 第二類	城2-1 第二類之一
國3 第三類	海1-3 第一類之三	農3 第三類	城2-2 第二類之二
國4 第四類	海2 第二類	農4 第四類	城2-3 第二類之三
	海3 第三類	農4(原) 第四類(原)	城3 第三類

N
W E
S

0 250 500 公尺

95173030 家新路社 第385頁	95172021 牡丹路山 第386頁	95172022 汝仍山 第387頁
95173040 大梅溪 第394頁	95172031 汝仍溪 第395頁	95172032 牡丹山 第396頁
95173050 十五護管橋 第403頁	95172041 石門 第404頁	95172042 中間路 第405頁

屏東縣
牡丹鄉

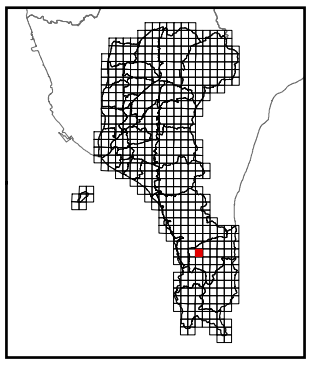

繪製時間：113年6月

牡丹山

屏東縣國土功能分區分類圖

95172032

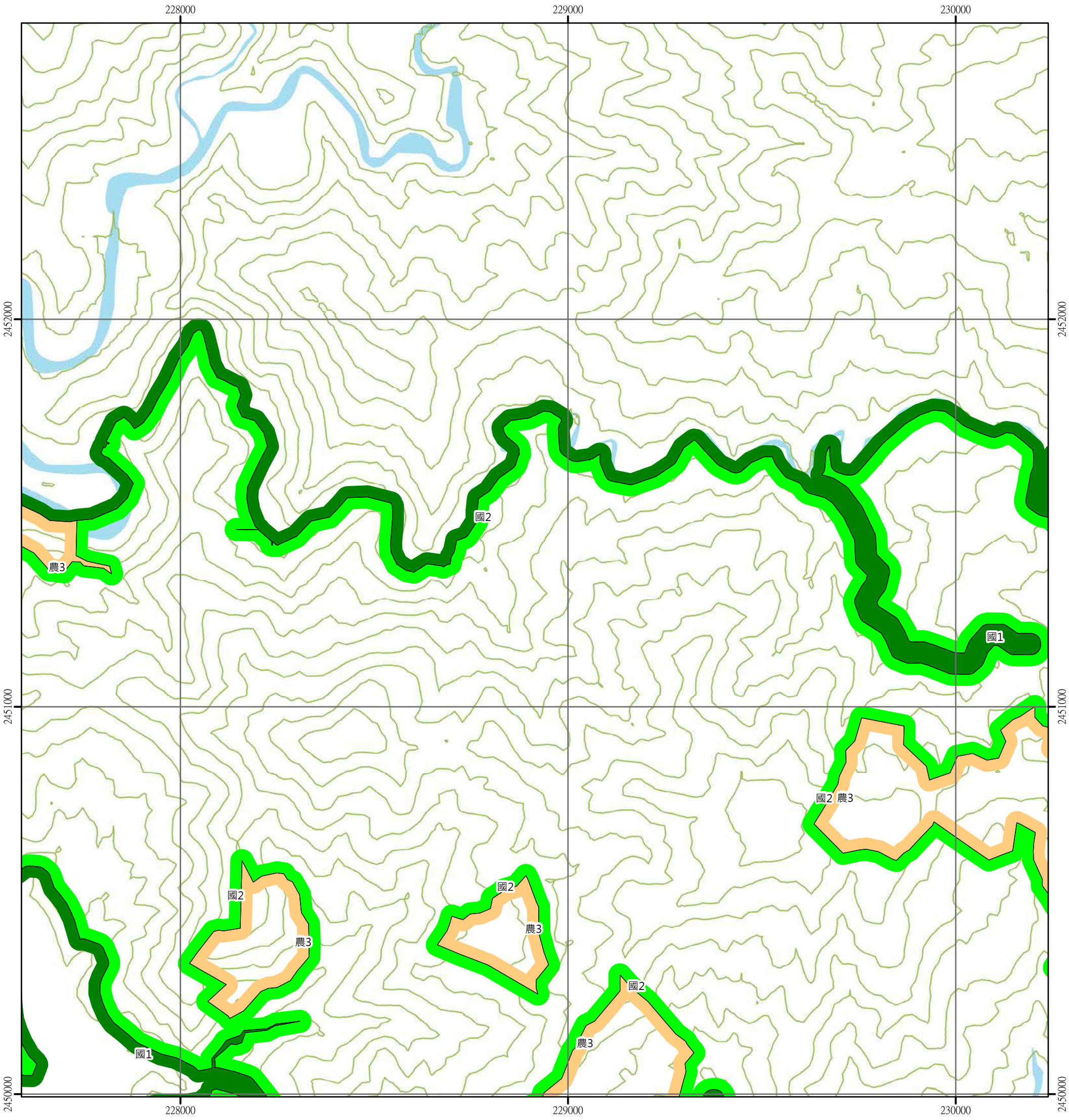

圖例

國土保育地區	海洋資源地區	農業發展地區	城鄉發展地區
國1 第一類	海1-1 第一類之一	農1 第一類	城1 第一類
國2 第二類	海1-2 第一類之二	農2 第二類	城2-1 第二類之一
國3 第三類	海1-3 第一類之三	農3 第三類	城2-2 第二類之二
國4 第四類	海2 第二類	農4 第四類	城2-3 第二類之三
	海3 第三類	農4(原) 第四類(原)	城3 第三類

N
W E
S

0 250 500 公尺

95172021 牡丹路山 第386頁	95172022 汝仍山 第387頁	95172023 牡丹中社 第388頁
95172031 汝仍溪 第395頁	95172032 牡丹山 第396頁	95172033 鐵線橋 第397頁
95172041 石門 第404頁	95172042 中間路 第405頁	95172043 高士佛山 第406頁

屏東縣
牡丹鄉

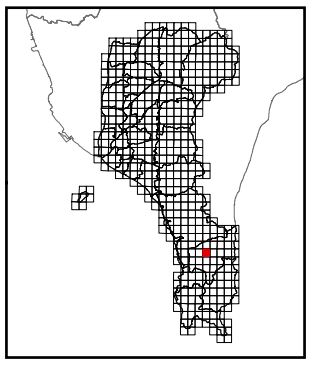

繪製時間：113年6月

鐵線橋

屏東縣國土功能分區分類圖

95172033

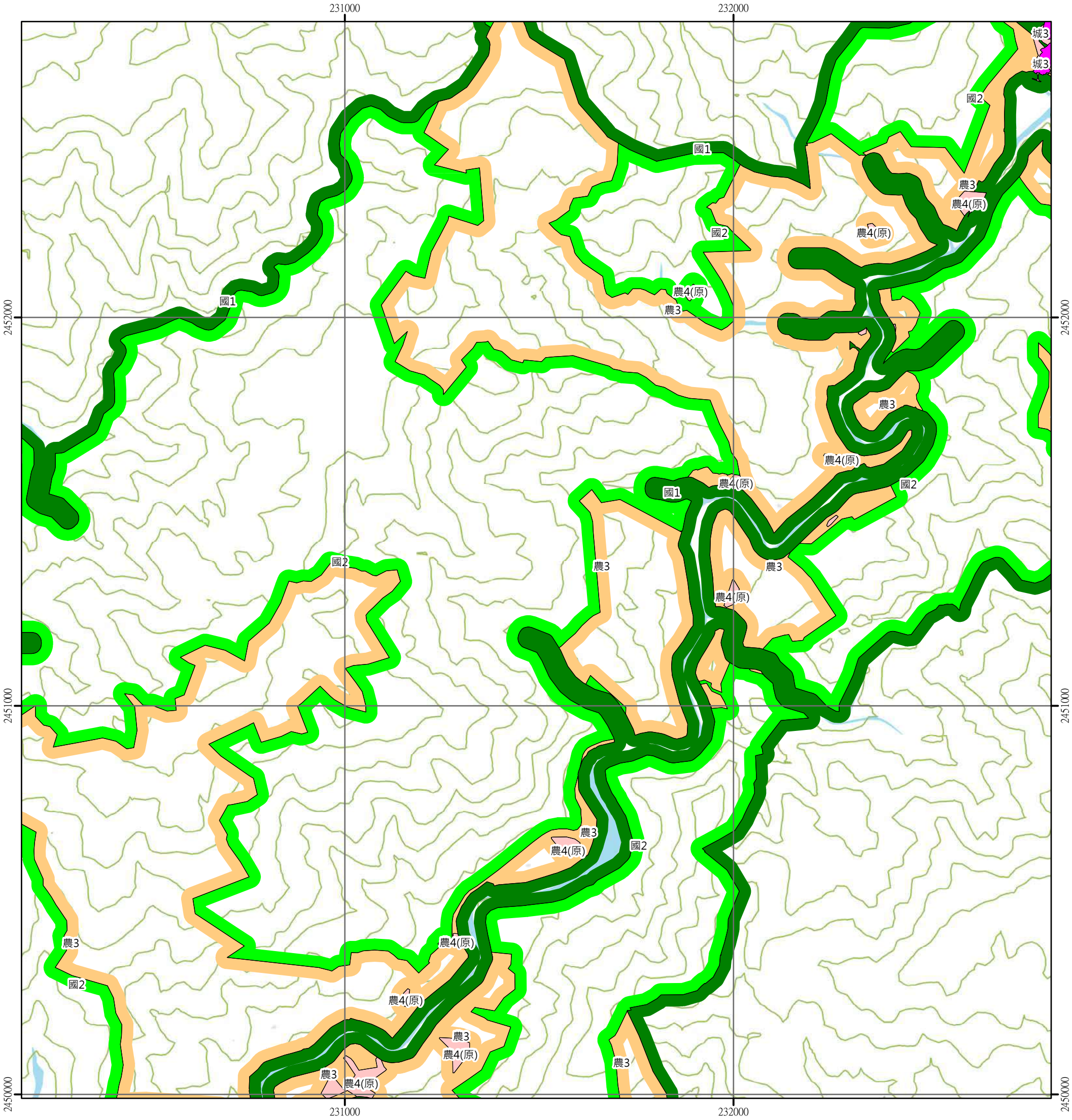

圖例

國土保育地區	海洋資源地區	農業發展地區	城鄉發展地區
國1 第一類	海1-1 第一類之一	農1 第一類	城1 第一類
國2 第二類	海1-2 第一類之二	農2 第二類	城2-1 第二類之一
國3 第三類	海1-3 第一類之三	農3 第三類	城2-2 第二類之二
國4 第四類	海2 第二類	農4 第四類	城2-3 第二類之三
	海3 第三類	農4(原) 第四類(原)	城3 第三類

N
W E
S

0 250 500 公尺

95172022 汝仍山 第387頁	95172023 牡丹中社 第388頁	95172024 牡丹 第389頁
95172032 牡丹山 第396頁	95172033 鐵線橋 第397頁	95172034 牡丹池山 第398頁
95172042 中間路 第405頁	95172043 高士佛山 第406頁	95172044 上部落 第407頁

屏東縣
牡丹鄉

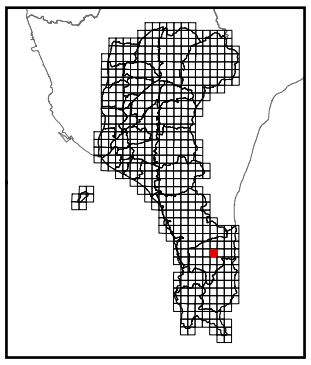

繪製時間：113年6月

牡丹池山

屏東縣國土功能分區分類圖

95172034

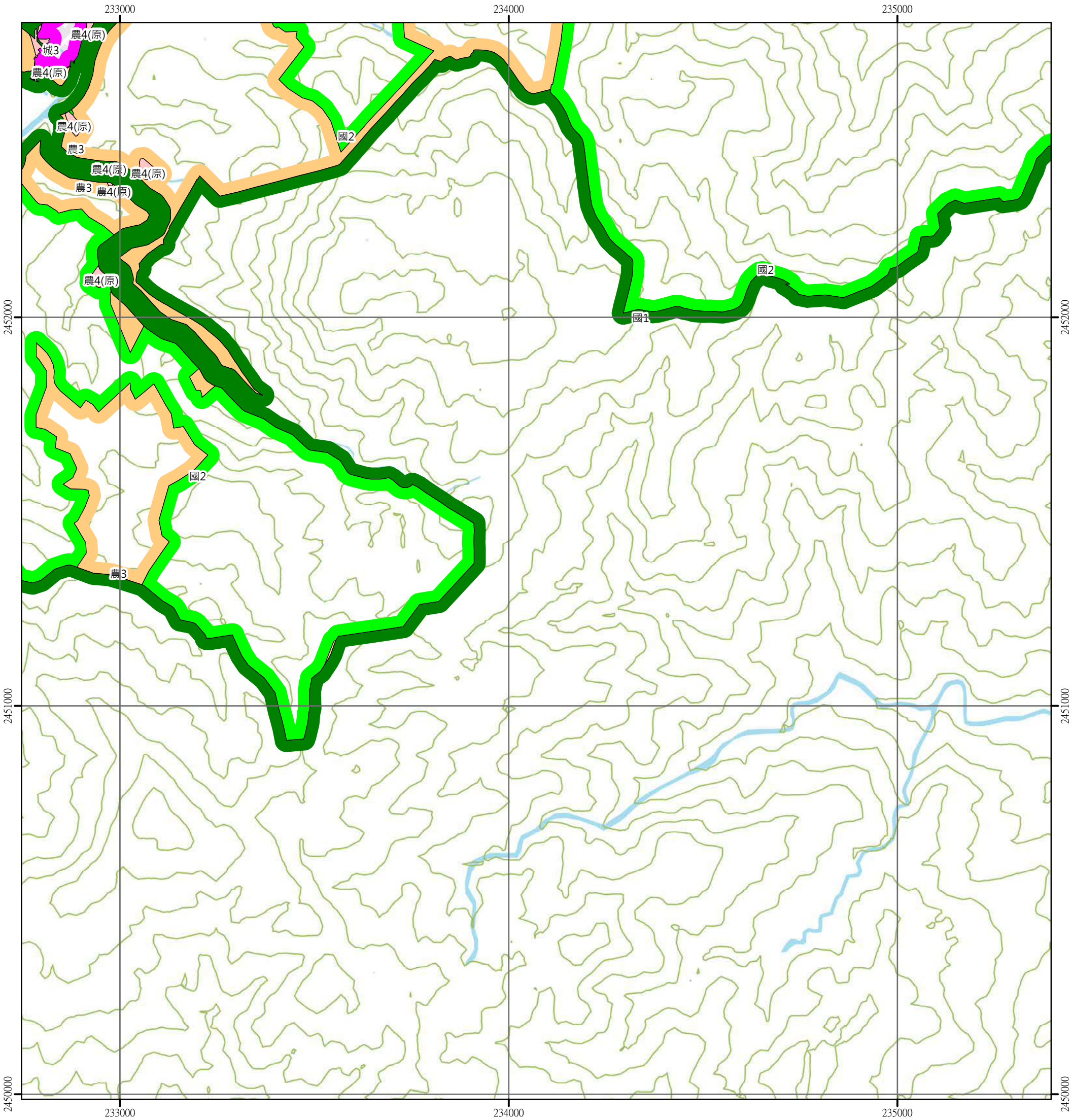

圖例

國土保育地區	海洋資源地區	農業發展地區	城鄉發展地區
國1 第一類	海1-1 第一類之一	農1 第一類	城1 第一類
國2 第二類	海1-2 第一類之二	農2 第二類	城2-1 第二類之一
國3 第三類	海1-3 第一類之三	農3 第三類	城2-2 第二類之二
國4 第四類	海2 第二類	農4 第四類	城2-3 第二類之三
	海3 第三類	農4(原) 第四類(原)	城3 第三類

N
W E
S

0 250 500 公尺

95172023 牡丹中社 第388頁	95172024 牡丹 第389頁	95172025 旭海 第390頁
95172033 鐵線橋 第397頁	95172034 牡丹池山 第398頁	95172035 山地門舊址 第399頁
95172043 高士佛山 第406頁	95172044 上部落 第407頁	95172045 港仔山 第408頁

屏東縣
牡丹鄉

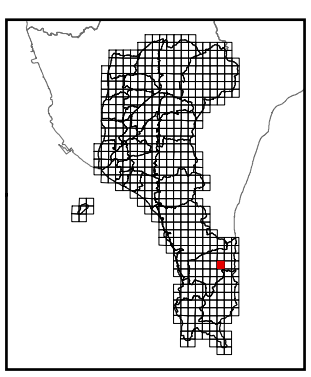

繪製時間：113年6月

山地門舊址

屏東縣國土功能分區分類圖

95172035

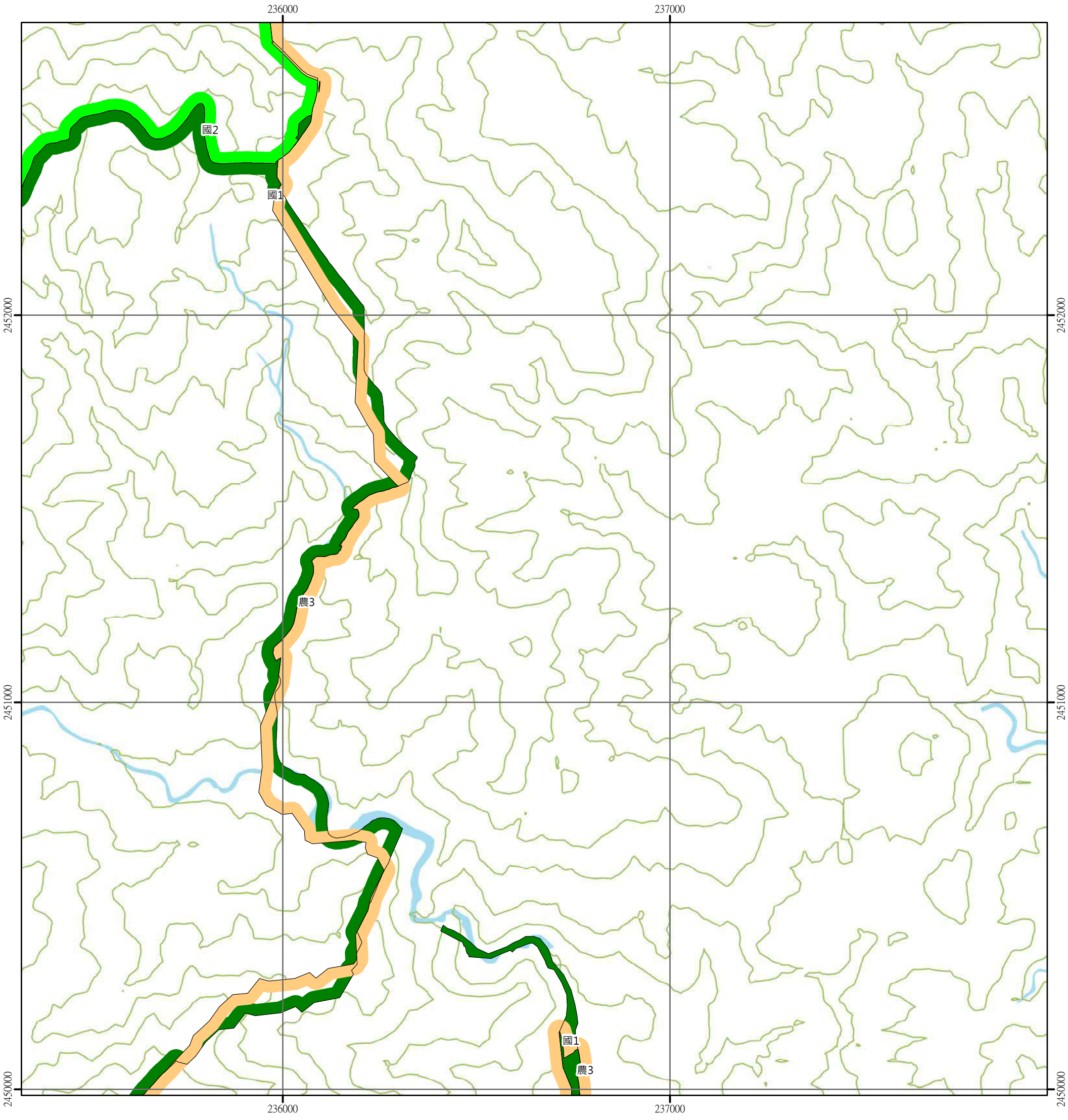

圖例

國土保育地區	海洋資源地區	農業發展地區	城鄉發展地區
國1 第一類	海1-1 第一類之一	農1 第一類	城1 第一類
國2 第二類	海1-2 第一類之二	農2 第二類	城2-1 第二類之一
國3 第三類	海1-3 第一類之三	農3 第三類	城2-2 第二類之二
國4 第四類	海2 第二類	農4 第四類	城2-3 第二類之三
	海3 第三類	農4(原) 第四類(原)	城3 第三類

N
W E
S

0 250 500 公尺

95172024 牡丹 第389頁	95172025 旭海 第390頁	95172026 牡丹灣 第391頁
95172034 牡丹池山 第398頁	95172035 山地門舊址 第399頁	95172036 東海路舊址 第400頁
95172044 上部落 第407頁	95172045 港仔山 第408頁	95172046 港仔 第409頁

屏東縣
牡丹鄉

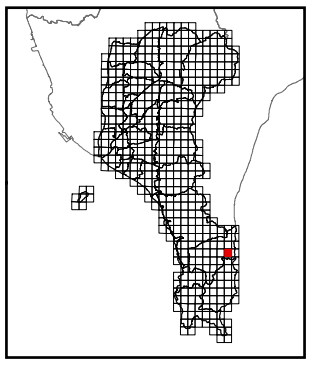

繪製時間：113年6月

東海路舊址

屏東縣國土功能分區分類圖

95172036

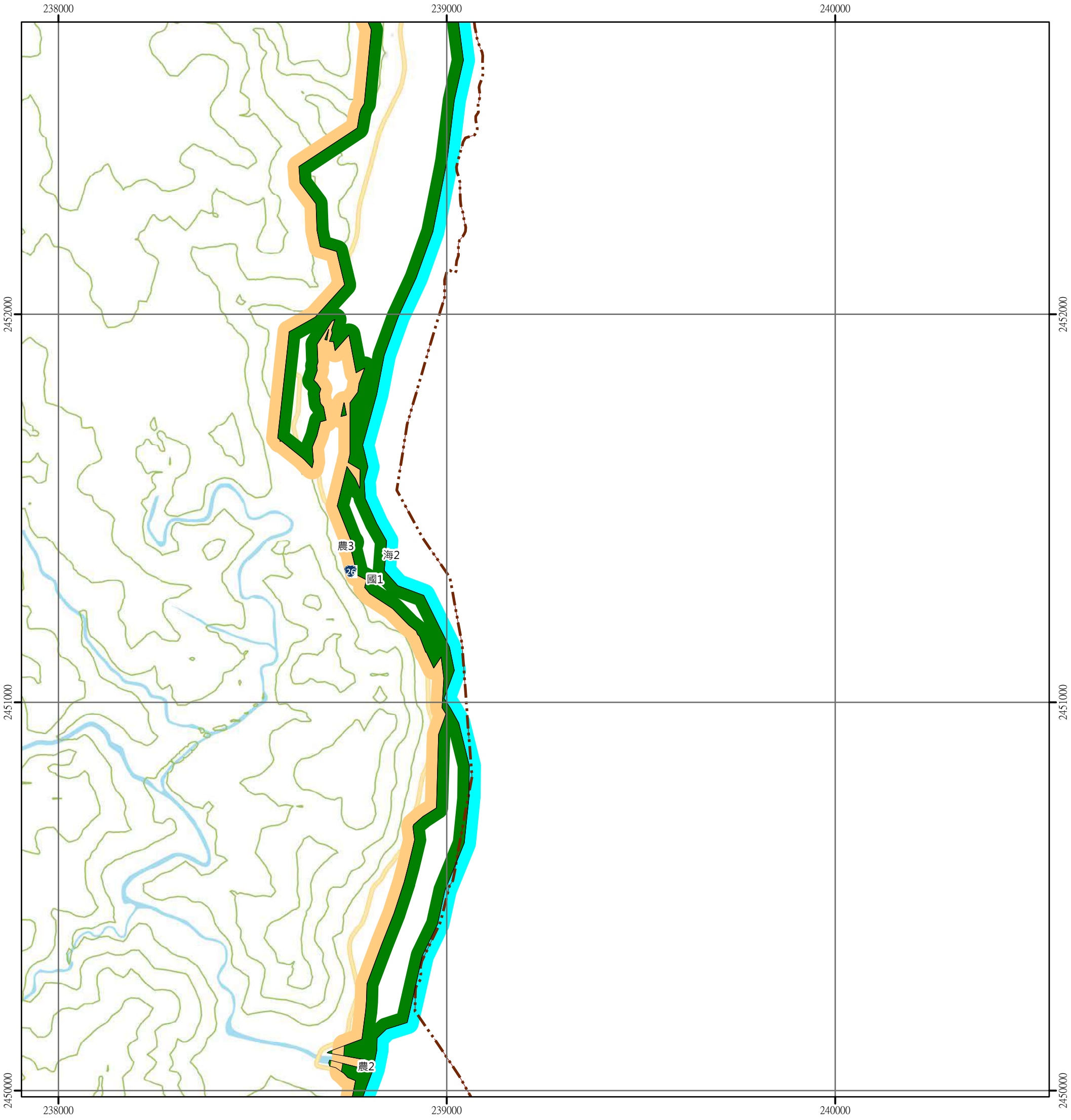

圖例

國土保育地區	海洋資源地區	農業發展地區	城鄉發展地區
國1 第一類	海1-1 第一類之一	農1 第一類	城1 第一類
國2 第二類	海1-2 第一類之二	農2 第二類	城2-1 第二類之一
國3 第三類	海1-3 第一類之三	農3 第三類	城2-2 第二類之二
國4 第四類	海2 第二類	農4 第四類	城2-3 第二類之三
	海3 第三類	農4(原) 第四類(原)	城3 第三類

N
W E
S

0 250 500 公尺

95172025 旭海 第390頁	95172026 牡丹灣 第391頁	
95172035 山地門舊址 第399頁	95172036 東海路舊址 第400頁	
95172045 港仔山 第408頁	95172046 港仔 第409頁	

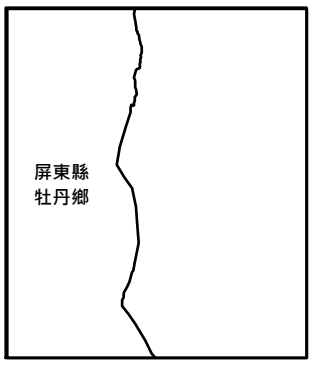

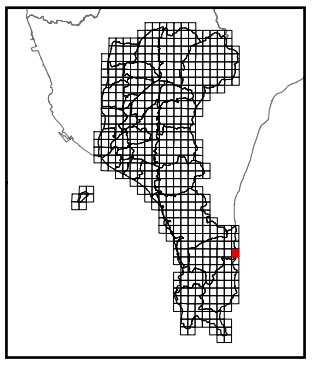

繪製時間：113年6月

竹坑

屏東縣國土功能分區分類圖

95173048

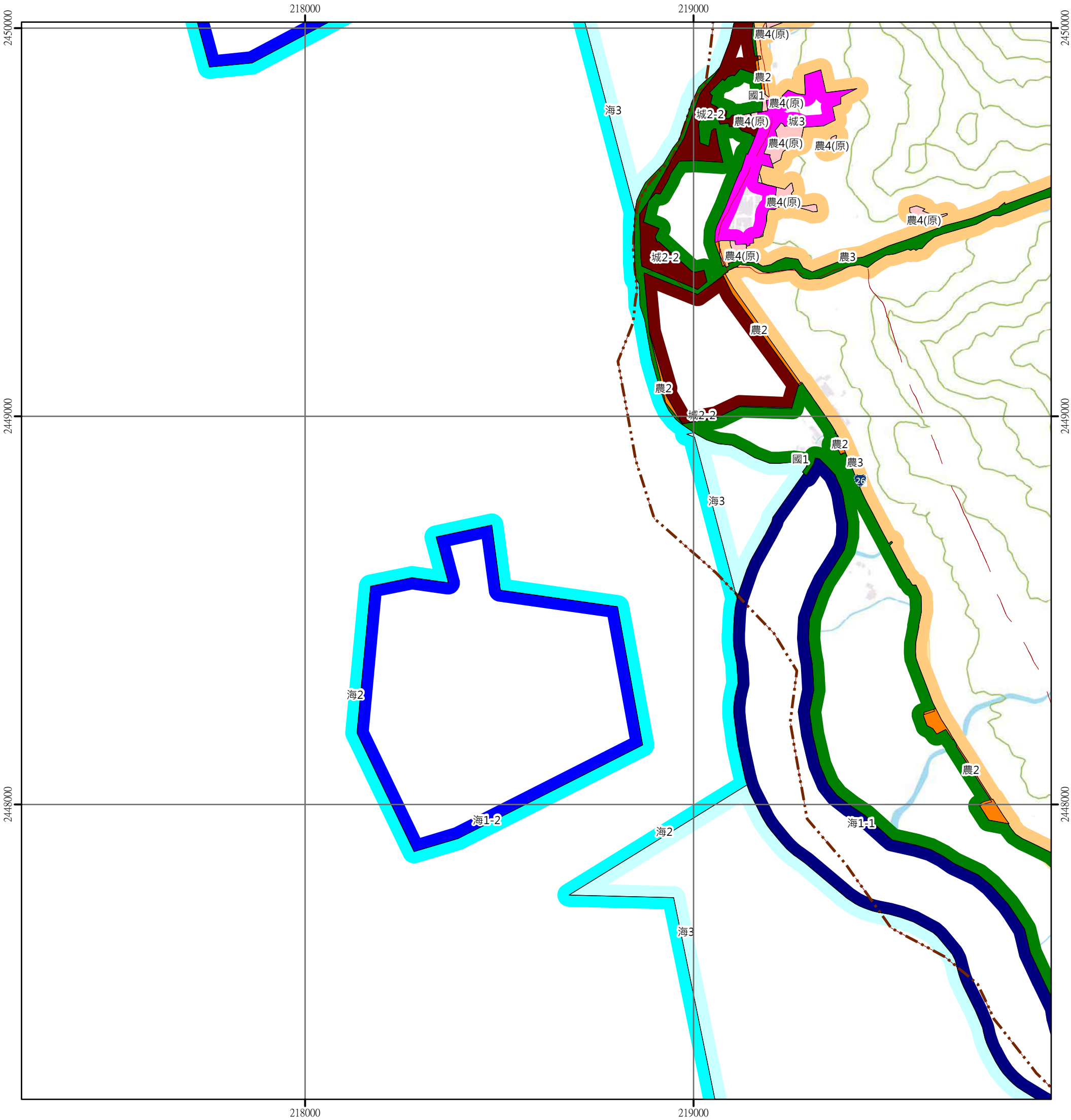

圖例

國土保育地區	海洋資源地區	農業發展地區	城鄉發展地區
國1 第一類	海1-1 第一類之一	農1 第一類	城1 第一類
國2 第二類	海1-2 第一類之二	農2 第二類	城2-1 第二類之一
國3 第三類	海1-3 第一類之三	農3 第三類	城2-2 第二類之二
國4 第四類	海2 第二類	農4 第四類	城2-3 第二類之三
	海3 第三類	農4(原) 第四類(原)	城3 第三類

N
W E
S

0 250 500 公尺

	95173038 太石盤溪 第392頁	95173039 里龍山 第393頁
	95173048 竹坑 第401頁	95173049 楠仔 第402頁
		95173059 尖山 第410頁

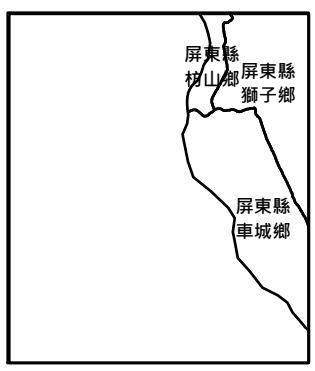

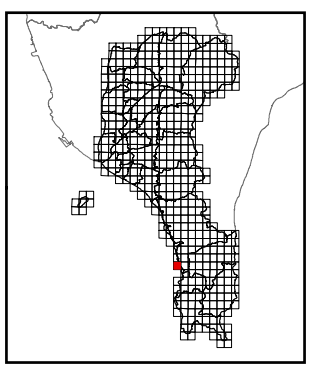

繪製時間：113年6月

楠仔

屏東縣國土功能分區分類圖

95173049

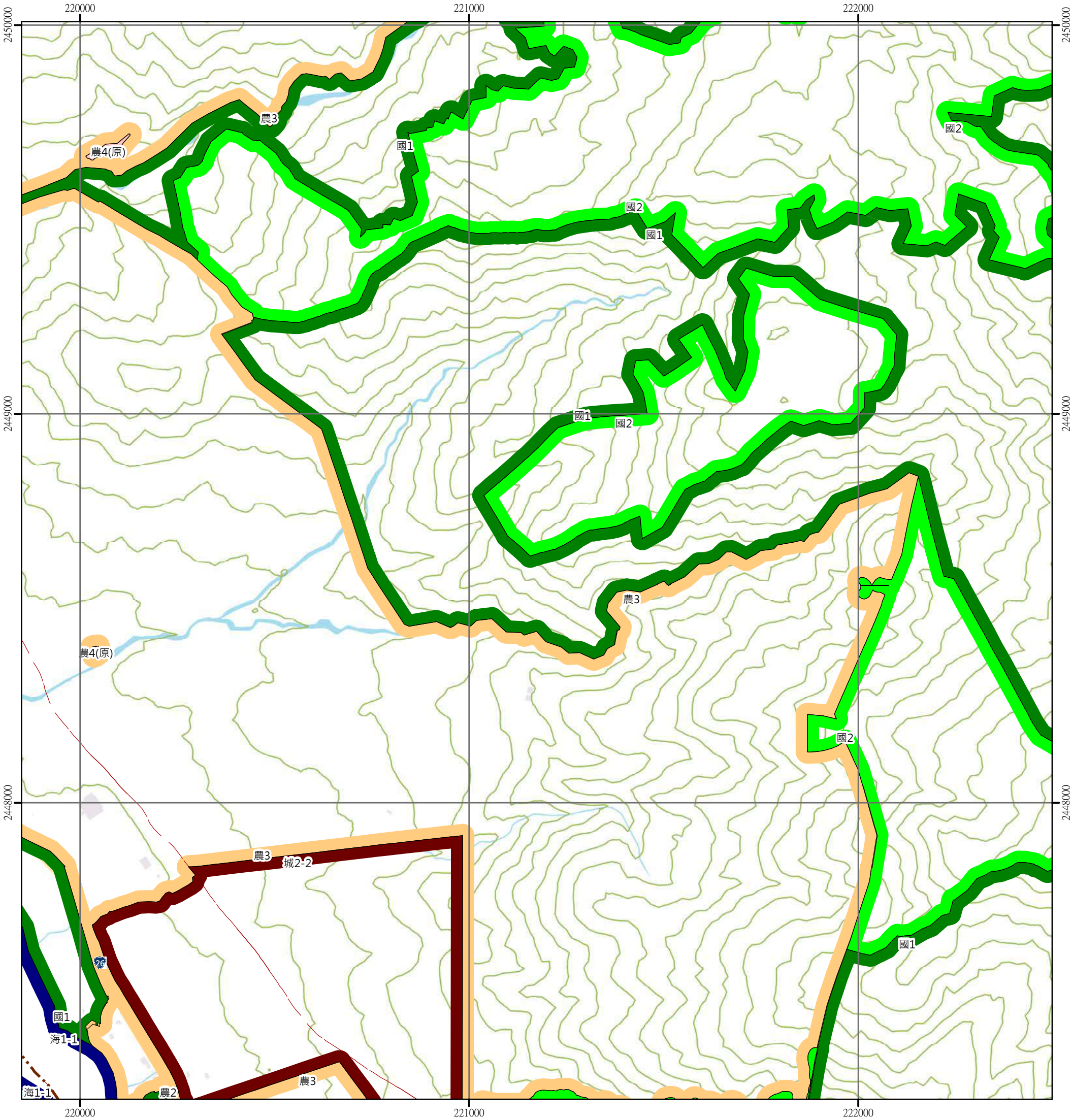

圖例

國土保育地區	海洋資源地區	農業發展地區	城鄉發展地區
國1 第一類	海1-1 第一類之一	農1 第一類	城1 第一類
國2 第二類	海1-2 第一類之二	農2 第二類	城2-1 第二類之一
國3 第三類	海1-3 第一類之三	農3 第三類	城2-2 第二類之二
國4 第四類	海2 第二類	農4 第四類	城2-3 第二類之三
	海3 第三類	農4(原) 第四類(原)	城3 第三類

N
W E
S

0 250 500 公尺

95173038 太石盤溪 第392頁	95173039 里龍山 第393頁	95173040 大梅溪 第394頁
95173048 竹坑 第401頁	95173049 楠仔 第402頁	95173050 十五護管橋 第403頁
	95173059 尖山 第410頁	95173060 大梅 第411頁

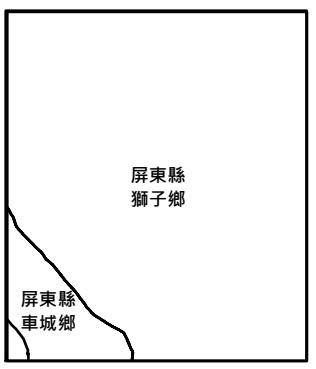

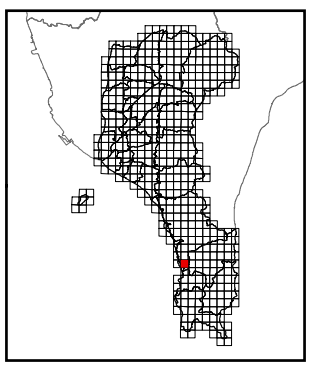

繪製時間：113年6月

十五護管橋

屏東縣國土功能分區分類圖

95173050

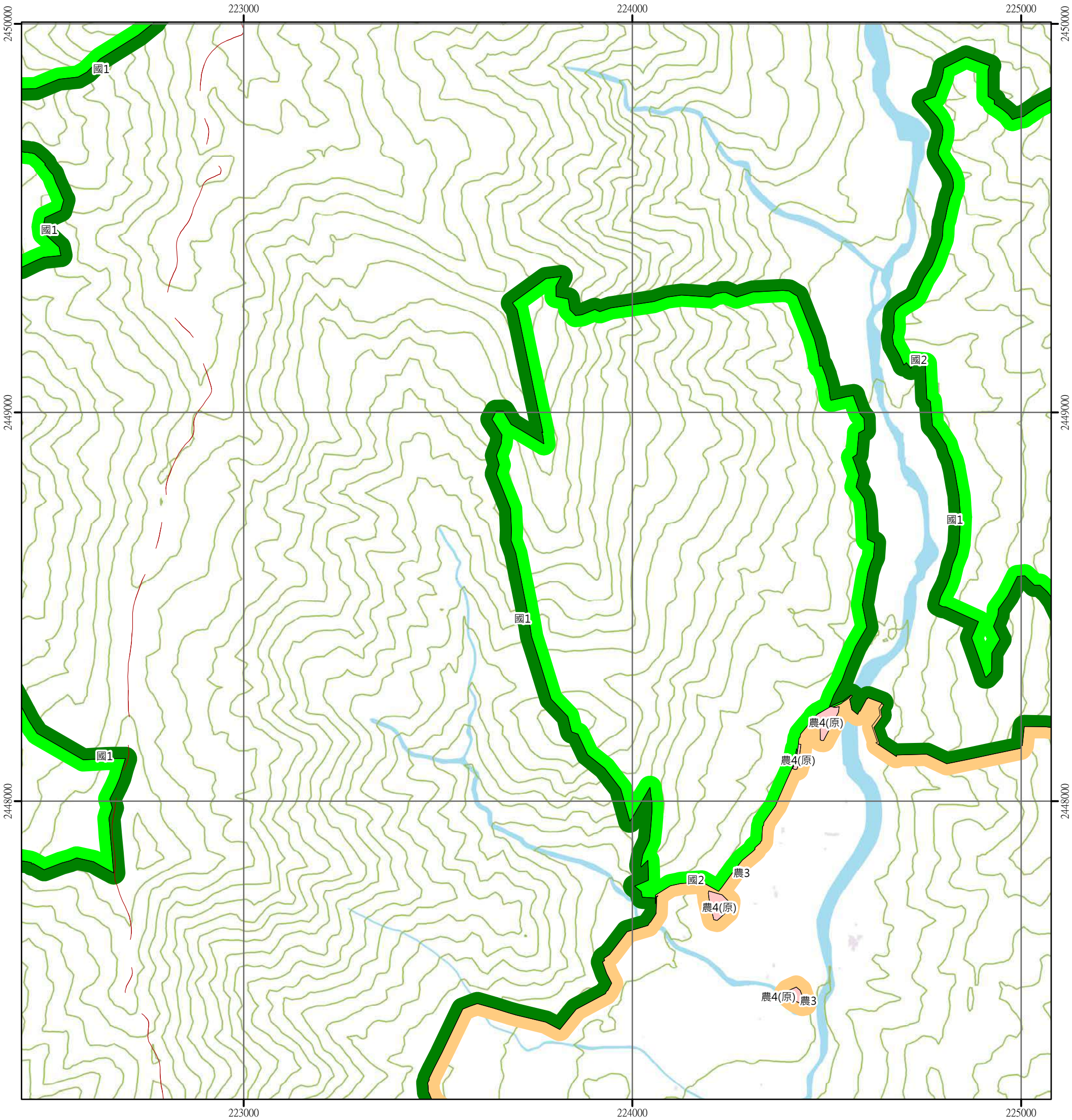

圖例

國土保育地區	海洋資源地區	農業發展地區	城鄉發展地區
國1 第一類	海1-1 第一類之一	農1 第一類	城1 第一類
國2 第二類	海1-2 第一類之二	農2 第二類	城2-1 第二類之一
國3 第三類	海1-3 第一類之三	農3 第三類	城2-2 第二類之二
國4 第四類	海2 第二類	農4 第四類	城2-3 第二類之三
	海3 第三類	農4(原) 第四類(原)	城3 第三類

N
W E
S

0 250 500 公尺

95173039 里龍山 第393頁	95173040 大梅溪 第394頁	95172031 汝仍溪 第395頁
95173049 楠仔 第402頁	95173050 十五護管橋 第403頁	95172041 石門 第404頁
95173059 尖山 第410頁	95173060 大梅 第411頁	95172051 石門埔 第412頁

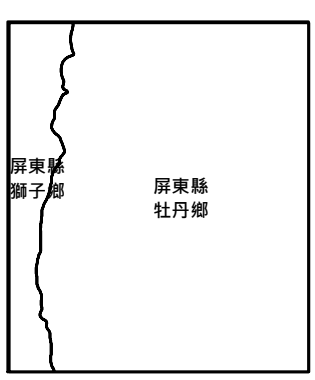

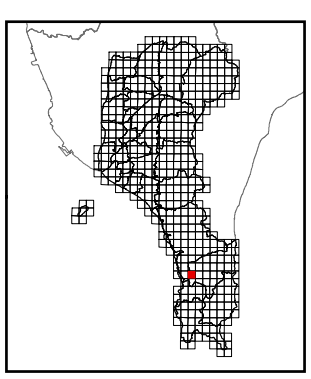

繪製時間：113年6月

石門

屏東縣國土功能分區分類圖

95172041

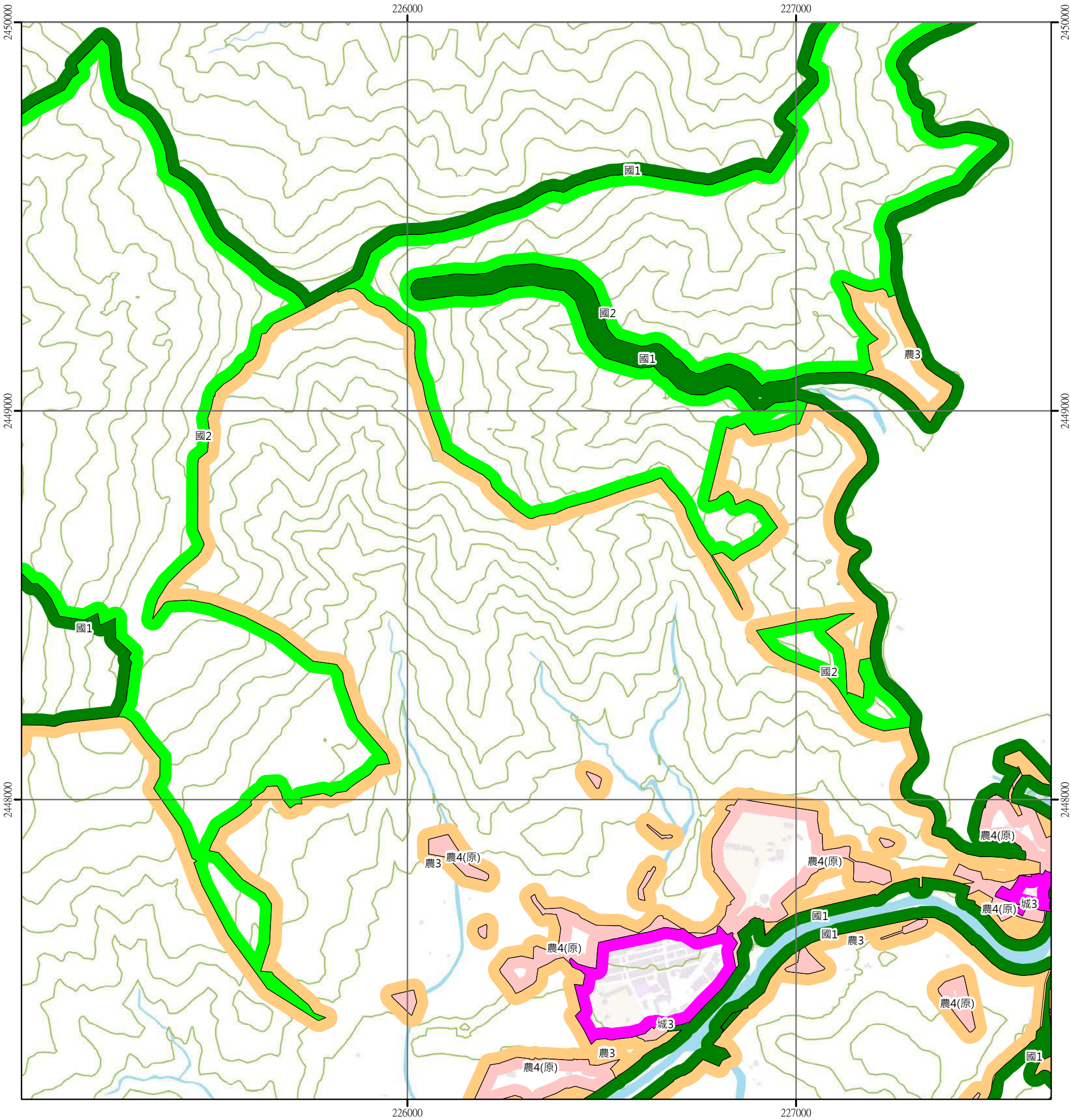

圖例

國土保育地區	海洋資源地區	農業發展地區	城鄉發展地區
國1 第一類	海1-1 第一類之一	農1 第一類	城1 第一類
國2 第二類	海1-2 第一類之二	農2 第二類	城2-1 第二類之一
國3 第三類	海1-3 第一類之三	農3 第三類	城2-2 第二類之二
國4 第四類	海2 第二類	農4 第四類	城2-3 第二類之三
	海3 第三類	農4(原) 第四類(原)	城3 第三類

N
W E
S

0 250 500 公尺

95173040 大梅溪 第394頁	95172031 汝仍溪 第395頁	95172032 牡丹山 第396頁
95173050 十五護管橋 第403頁	95172041 石門 第404頁	95172042 中間路 第405頁
95173060 大梅 第411頁	95172051 石門埔 第412頁	95172052 竹社溪 第413頁

屏東縣
牡丹鄉

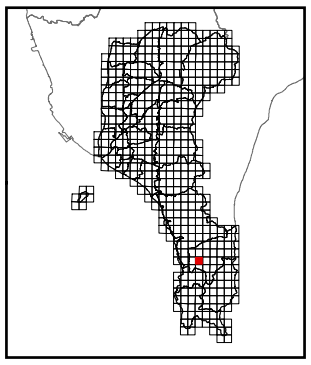

繪製時間：113年6月

中間路

屏東縣國土功能分區分類圖

95172042

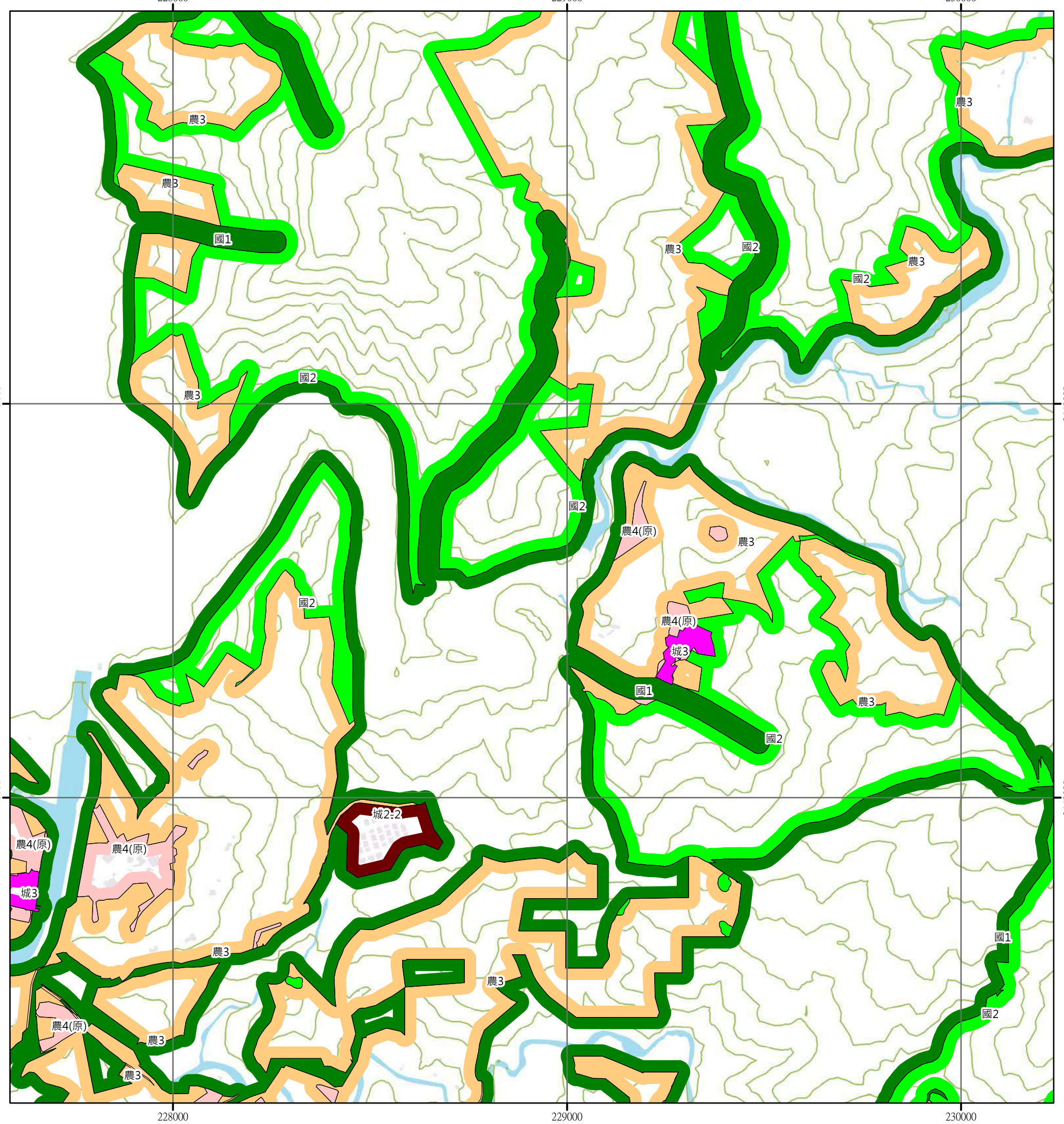

圖例

國土保育地區	海洋資源地區	農業發展地區	城鄉發展地區
國1 第一類	海1-1 第一類之一	農1 第一類	城1 第一類
國2 第二類	海1-2 第一類之二	農2 第二類	城2-1 第二類之一
國3 第三類	海1-3 第一類之三	農3 第三類	城2-2 第二類之二
國4 第四類	海2 第二類	農4 第四類	城2-3 第二類之三
	海3 第三類	農4(原) 第四類(原)	城3 第三類

N
W E
S

0 250 500 公尺

95172031 汝仍溪 第395頁	95172032 牡丹山 第396頁	95172033 鐵線橋 第397頁
95172041 石門 第404頁	95172042 中間路 第405頁	95172043 高士佛山 第406頁
95172051 石門埔 第412頁	95172052 竹社溪 第413頁	95172053 八瑤山 第414頁

屏東縣
牡丹鄉

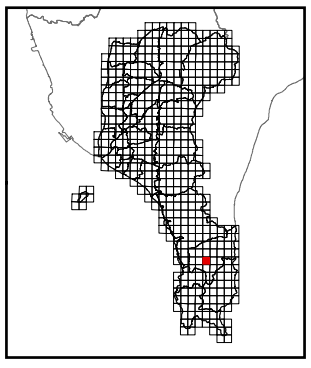

繪製時間：113年6月

高士佛山

屏東縣國土功能分區分類圖

95172043

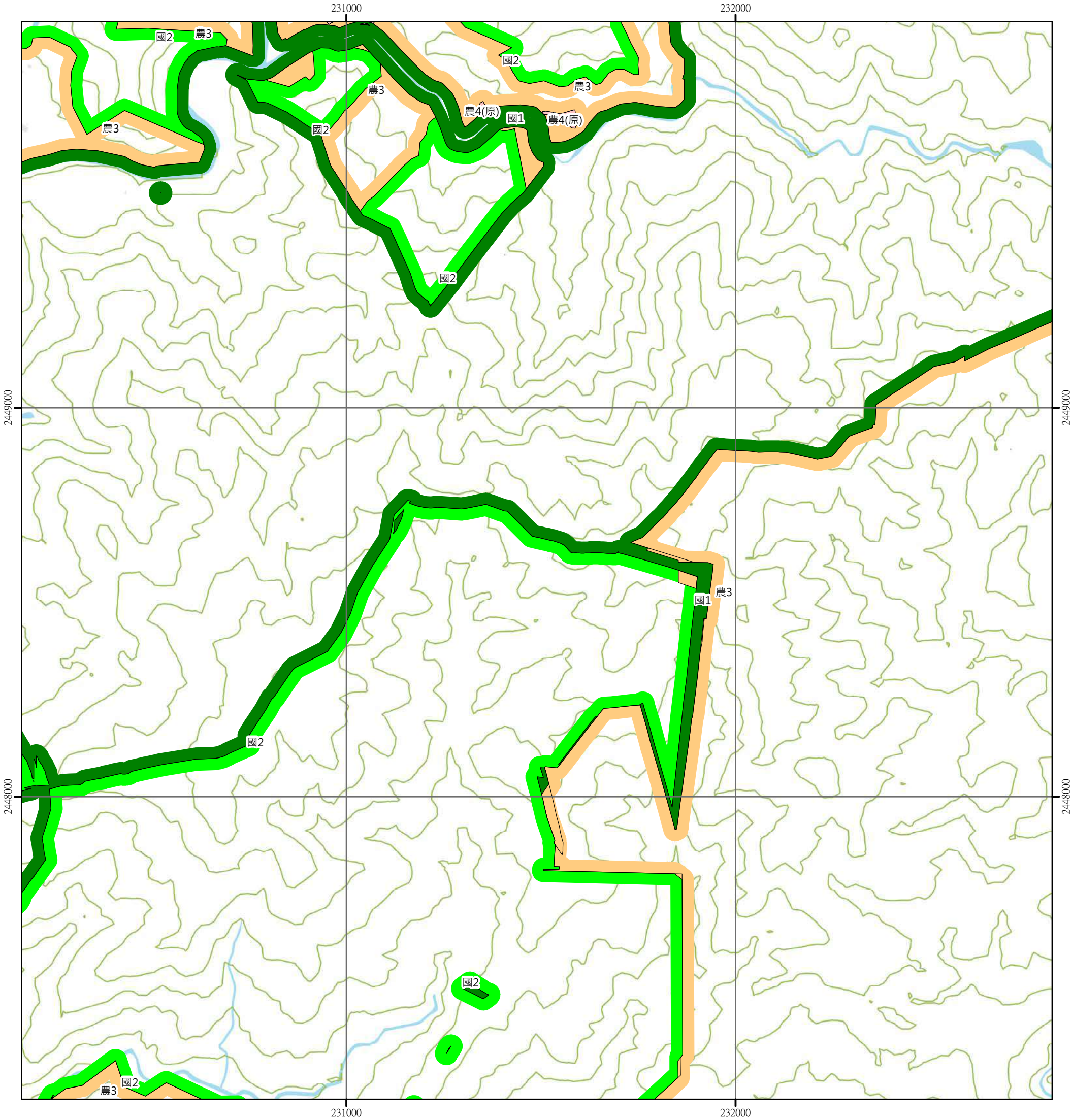

圖例

國土保育地區	海洋資源地區	農業發展地區	城鄉發展地區
國1 第一類	海1-1 第一類之一	農1 第一類	城1 第一類
國2 第二類	海1-2 第一類之二	農2 第二類	城2-1 第二類之一
國3 第三類	海1-3 第一類之三	農3 第三類	城2-2 第二類之二
國4 第四類	海2 第二類	農4 第四類	城2-3 第二類之三
	海3 第三類	農4(原) 第四類(原)	城3 第三類

N
W E
S

0 250 500 公尺

95172032 牡丹山 第396頁	95172033 鐵線橋 第397頁	95172034 牡丹池山 第398頁
95172042 中間路 第405頁	95172043 高士佛山 第406頁	95172044 上部落 第407頁
95172052 竹社溪 第413頁	95172053 八瑤山 第414頁	95172054 分水嶺 第415頁

屏東縣
牡丹鄉

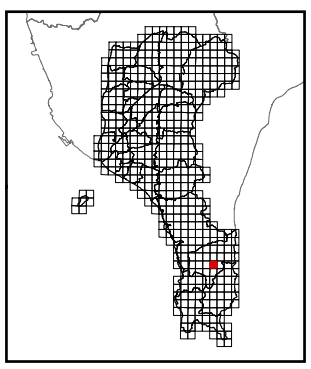

繪製時間：113年6月

上部落

屏東縣國土功能分區分類圖

95172044

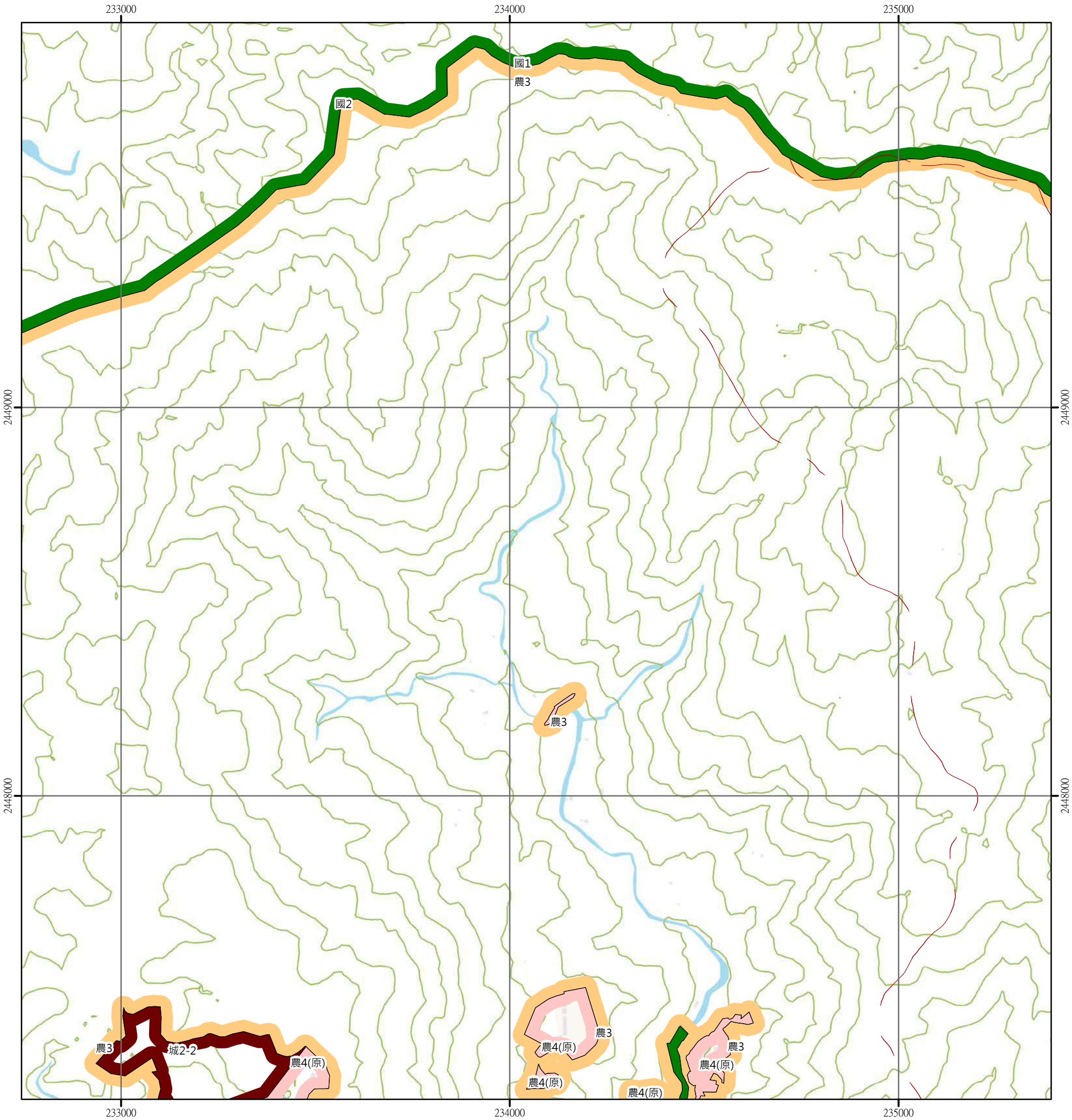

圖例

國土保育地區	海洋資源地區	農業發展地區	城鄉發展地區
國1 第一類	海1-1 第一類之一	農1 第一類	城1 第一類
國2 第二類	海1-2 第一類之二	農2 第二類	城2-1 第二類之一
國3 第三類	海1-3 第一類之三	農3 第三類	城2-2 第二類之二
國4 第四類	海2 第二類	農4 第四類	城2-3 第二類之三
	海3 第三類	農4(原) 第四類(原)	城3 第三類

N
W E
S

0 250 500 公尺

95172033 鐵線橋 第397頁	95172034 牡丹池山 第398頁	95172035 山地門舊址 第399頁
95172043 高士佛山 第406頁	95172044 上部落 第407頁	95172045 港仔山 第408頁
95172053 八瑤山 第414頁	95172054 分水嶺 第415頁	95172055 九棚 第416頁

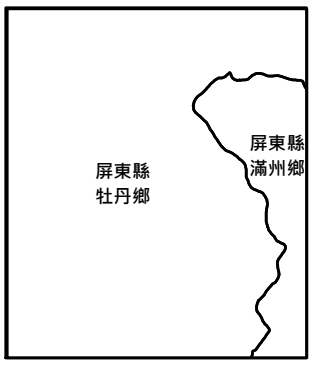

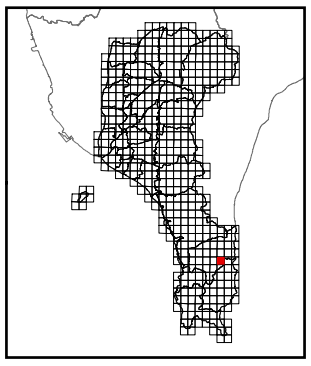

繪製時間：113年6月

港仔山

屏東縣國土功能分區分類圖

95172045

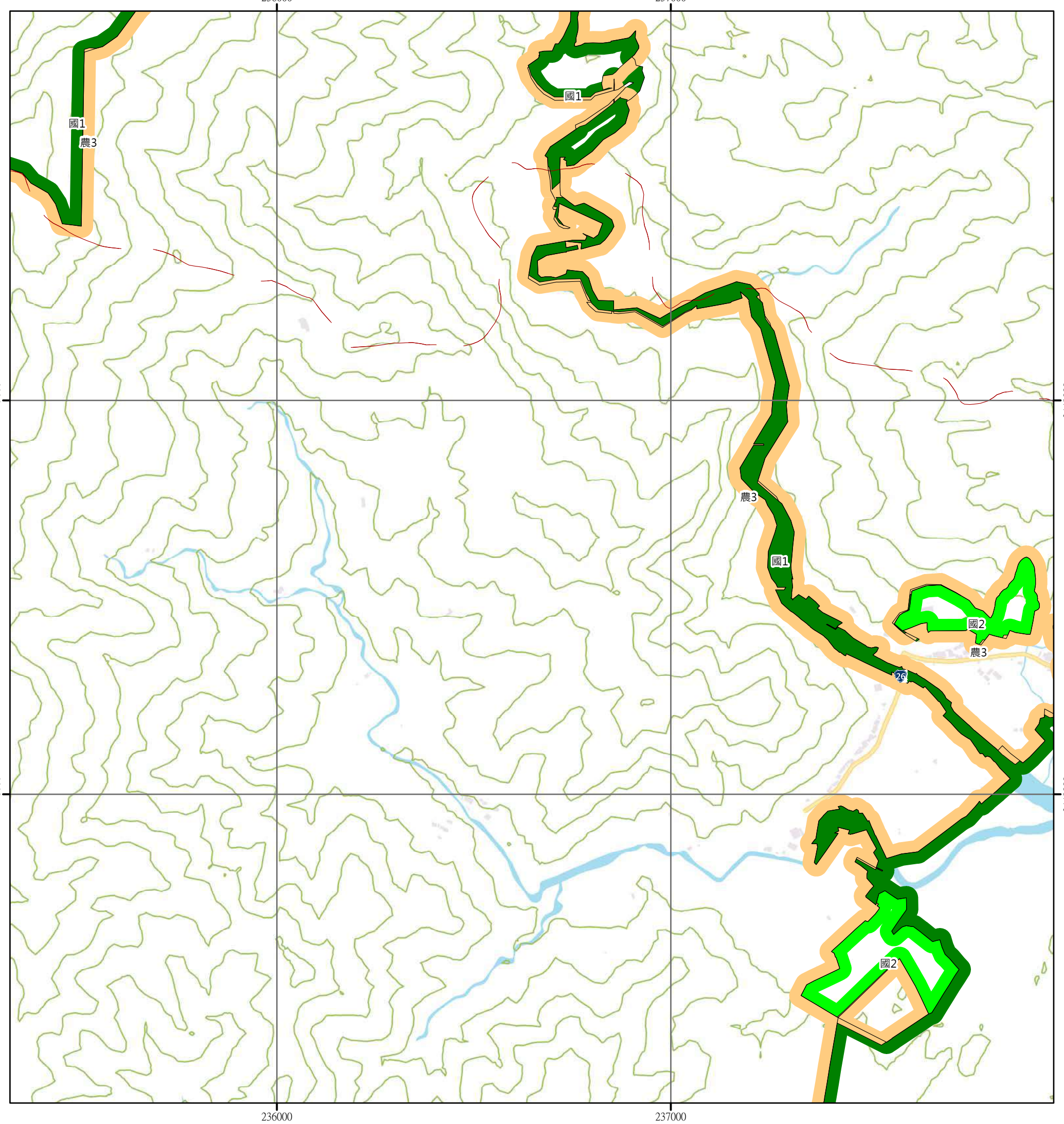

圖例

國土保育地區	海洋資源地區	農業發展地區	城鄉發展地區
國1 第一類	海1-1 第一類之一	農1 第一類	城1 第一類
國2 第二類	海1-2 第一類之二	農2 第二類	城2-1 第二類之一
國3 第三類	海1-3 第一類之三	農3 第三類	城2-2 第二類之二
國4 第四類	海2 第二類	農4 第四類	城2-3 第二類之三
	海3 第三類	農4(原) 第四類(原)	城3 第三類

N
W E
S

0 250 500 公尺

95172034 牡丹池山 第398頁	95172035 山地門舊址 第399頁	95172036 東海路舊址 第400頁
95172044 上部落 第407頁	95172045 港仔山 第408頁	95172046 港仔 第409頁
95172054 分水嶺 第415頁	95172055 九棚 第416頁	95172056 八瑤灣 第417頁

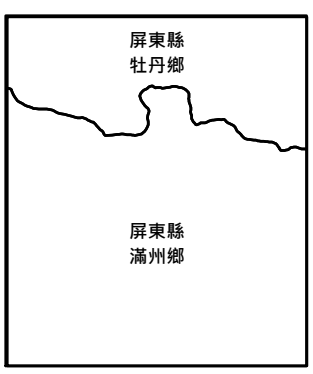

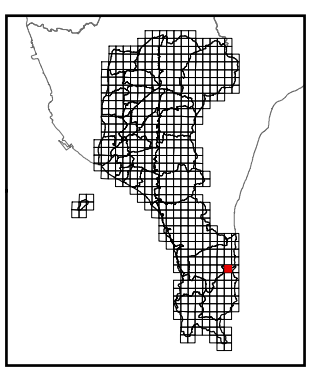

繪製時間：113年6月

港仔

屏東縣國土功能分區分類圖

95172046

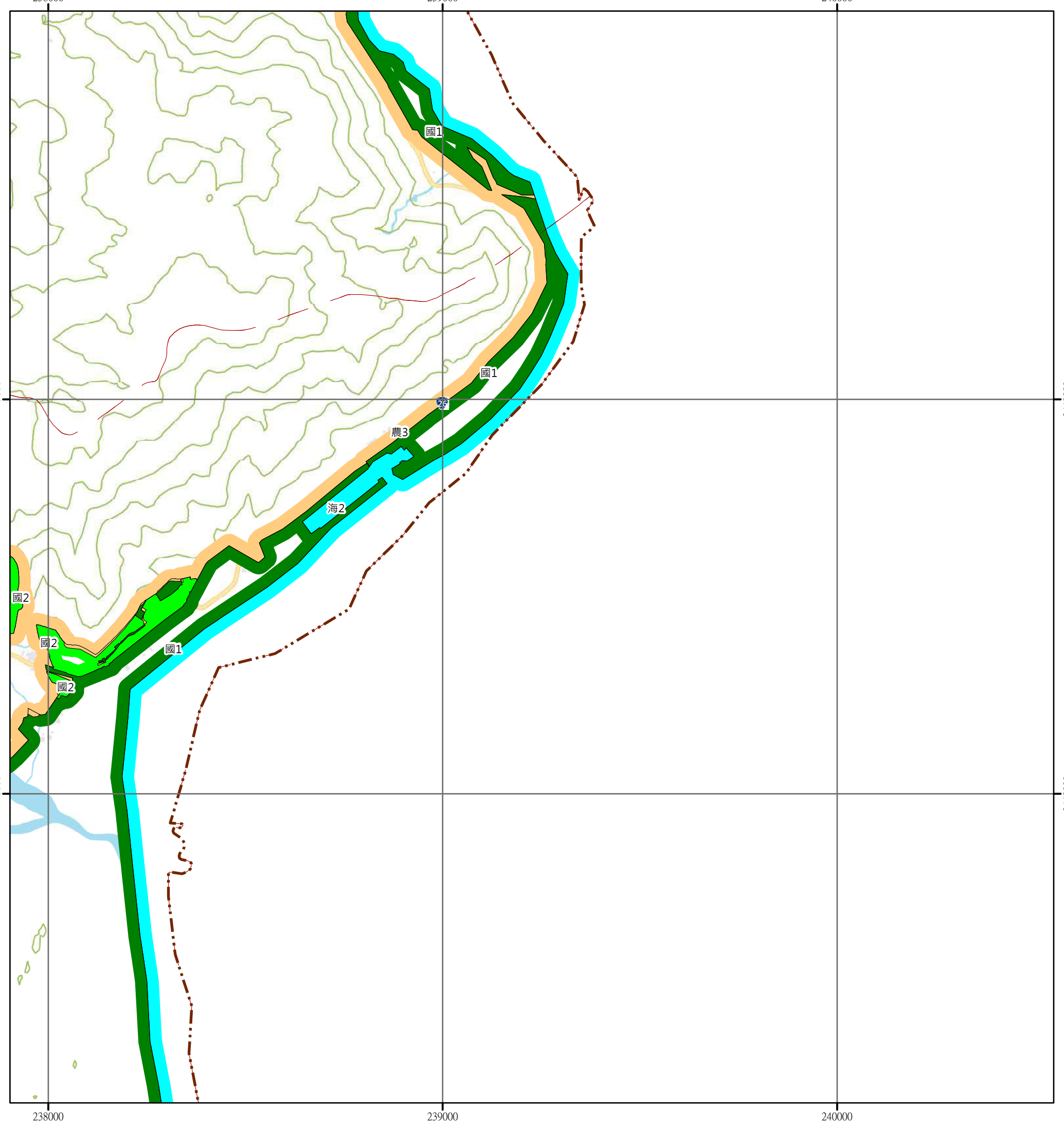

圖例

國土保育地區	海洋資源地區	農業發展地區	城鄉發展地區
國1 第一類	海1-1 第一類之一	農1 第一類	城1 第一類
國2 第二類	海1-2 第一類之二	農2 第二類	城2-1 第二類之一
國3 第三類	海1-3 第一類之三	農3 第三類	城2-2 第二類之二
國4 第四類	海2 第二類	農4 第四類	城2-3 第二類之三
	海3 第三類	農4(原) 第四類(原)	城3 第三類

N
W E
S

0 250 500 公尺

95172035 山地門舊址 第399頁	95172036 東海路舊址 第400頁	
95172045 港仔山 第408頁	95172046 港仔 第409頁	
95172055 九棚 第416頁	95172056 八瑤灣 第417頁	

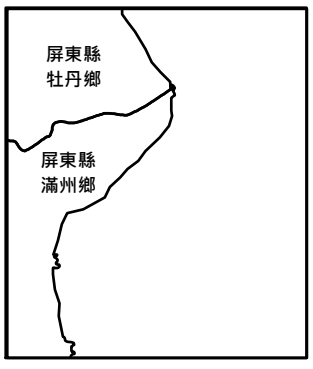

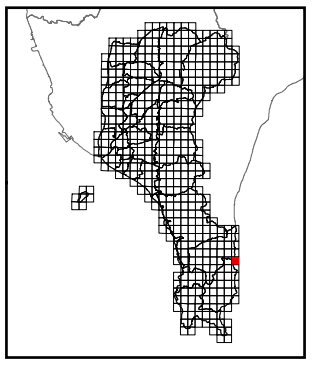

繪製時間：113年6月

尖山

屏東縣國土功能分區分類圖

95173059

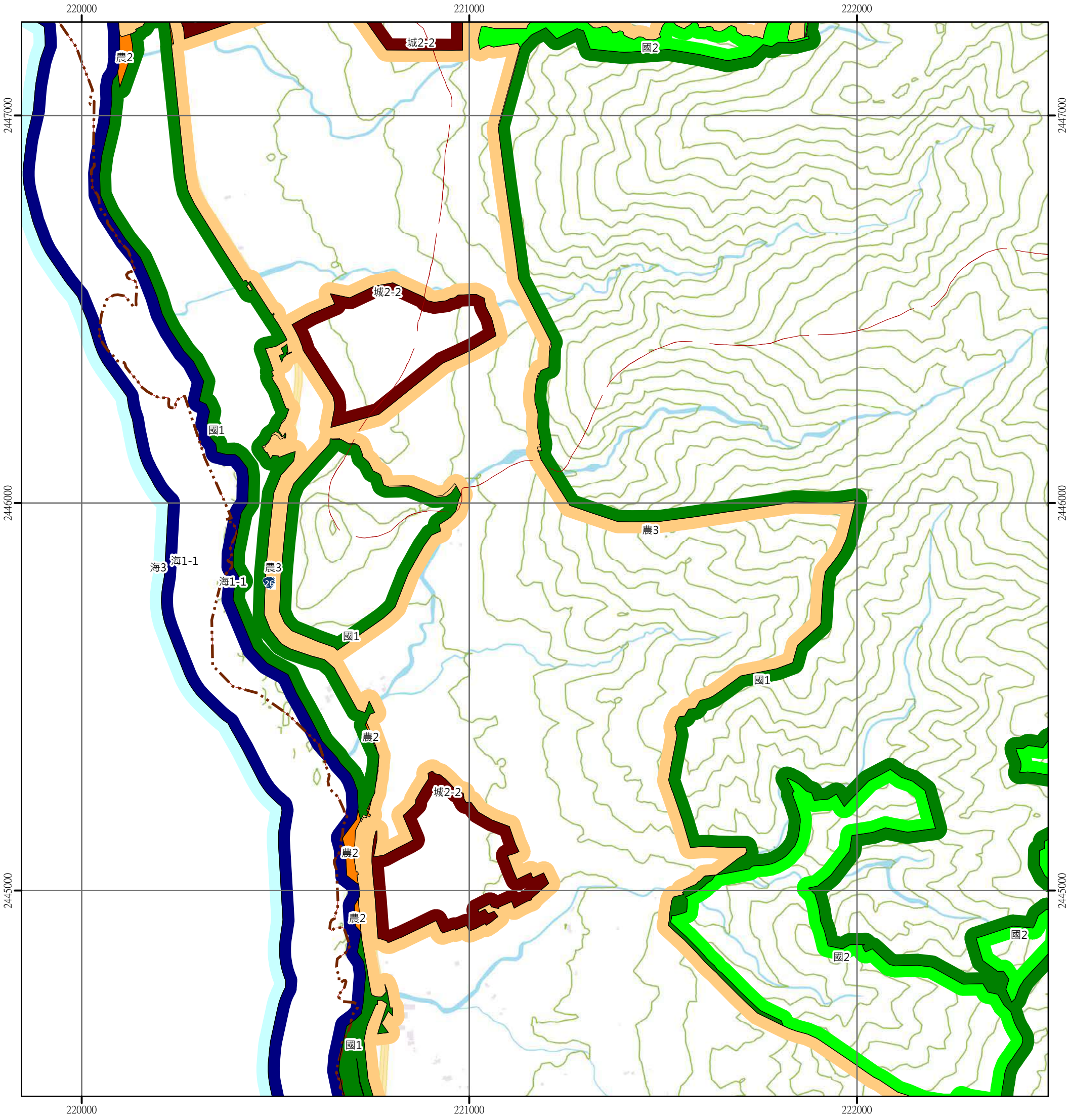

圖例

國土保育地區	海洋資源地區	農業發展地區	城鄉發展地區
國1 第一類	海1-1 第一類之一	農1 第一類	城1 第一類
國2 第二類	海1-2 第一類之二	農2 第二類	城2-1 第二類之一
國3 第三類	海1-3 第一類之三	農3 第三類	城2-2 第二類之二
國4 第四類	海2 第二類	農4 第四類	城2-3 第二類之三
	海3 第三類	農4(原) 第四類(原)	城3 第三類

N W E S

0 250 500 公尺

95173048 竹坑 第401頁	95173049 楠仔 第402頁	95173050 十五護管橋 第403頁
	95173059 尖山 第410頁	95173060 大梅 第411頁
95173068 鼻尖 第418頁	95173069 海口 第419頁	95173070 四重溪 第420頁

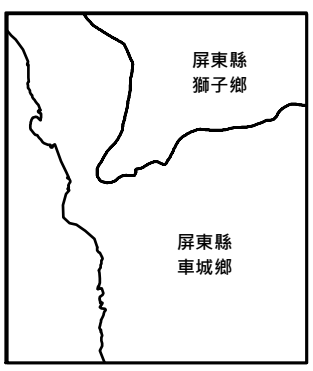

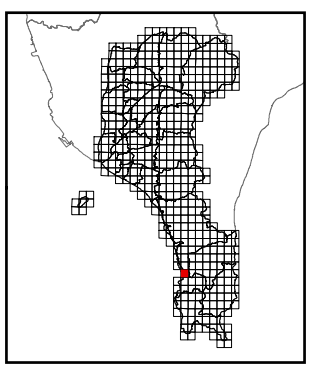

繪製時間：113年6月

大梅

屏東縣國土功能分區分類圖

95173060

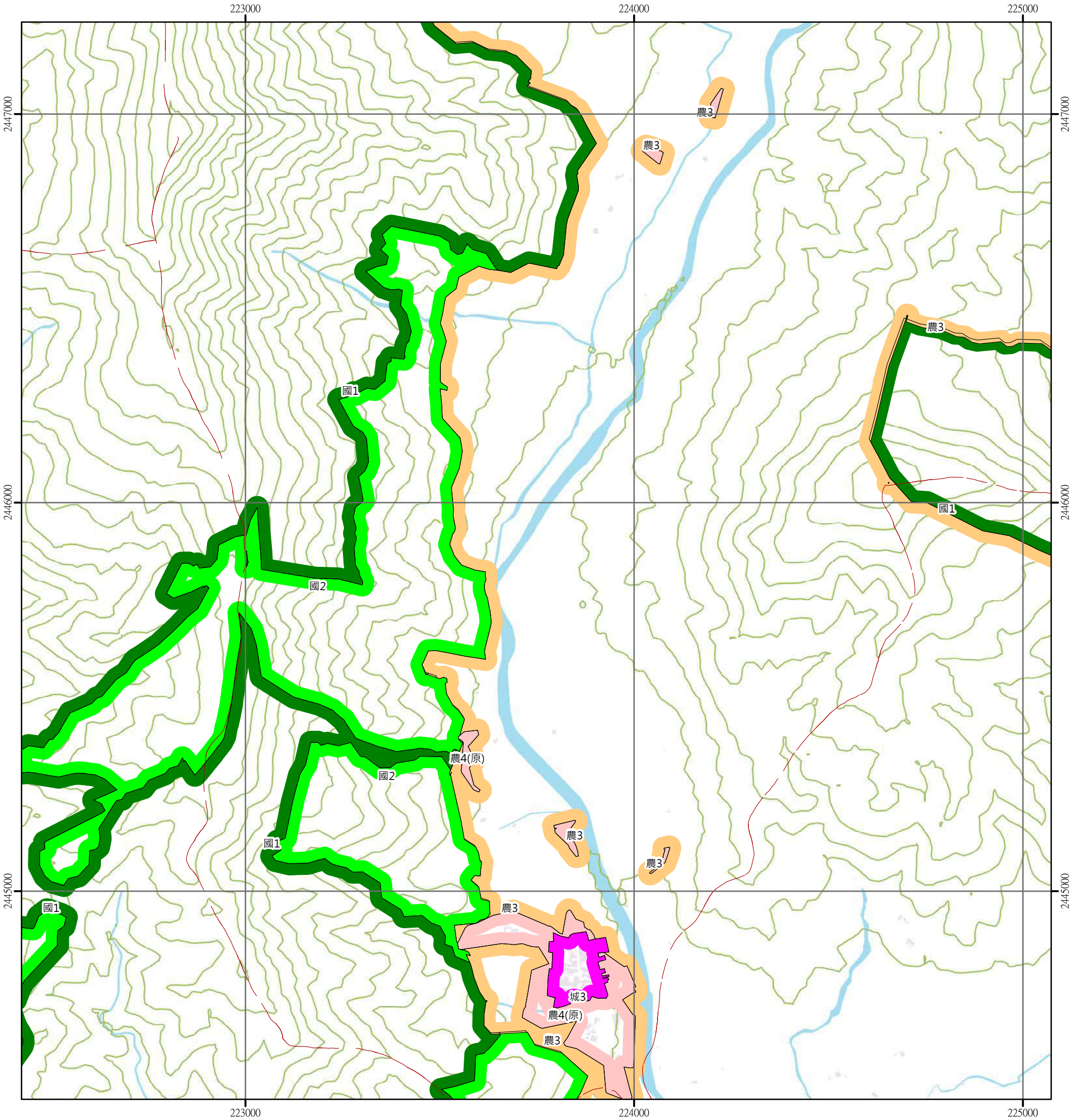

圖例

國土保育地區	海洋資源地區	農業發展地區	城鄉發展地區
國1 第一類	海1-1 第一類之一	農1 第一類	城1 第一類
國2 第二類	海1-2 第一類之二	農2 第二類	城2-1 第二類之一
國3 第三類	海1-3 第一類之三	農3 第三類	城2-2 第二類之二
國4 第四類	海2 第二類	農4 第四類	城2-3 第二類之三
	海3 第三類	農4(原) 第四類(原)	城3 第三類

N
W E
S

0 250 500 公尺

95173049 楠仔 第402頁	95173050 十五護管橋 第403頁	95172041 石門 第404頁
95173059 尖山 第410頁	95173060 大梅 第411頁	95172051 石門埔 第412頁
95173069 海口 第419頁	95173070 四重溪 第420頁	95172061 南勢港山 第421頁

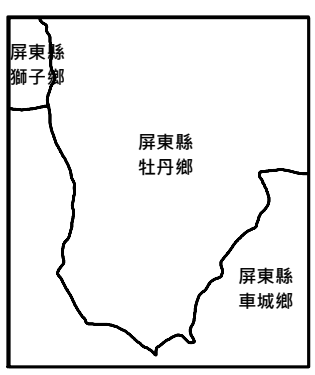

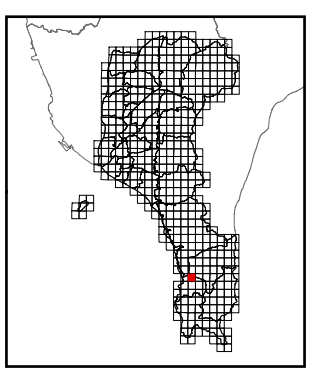

繪製時間：113年6月

石門埔

屏東縣國土功能分區分類圖

95172051

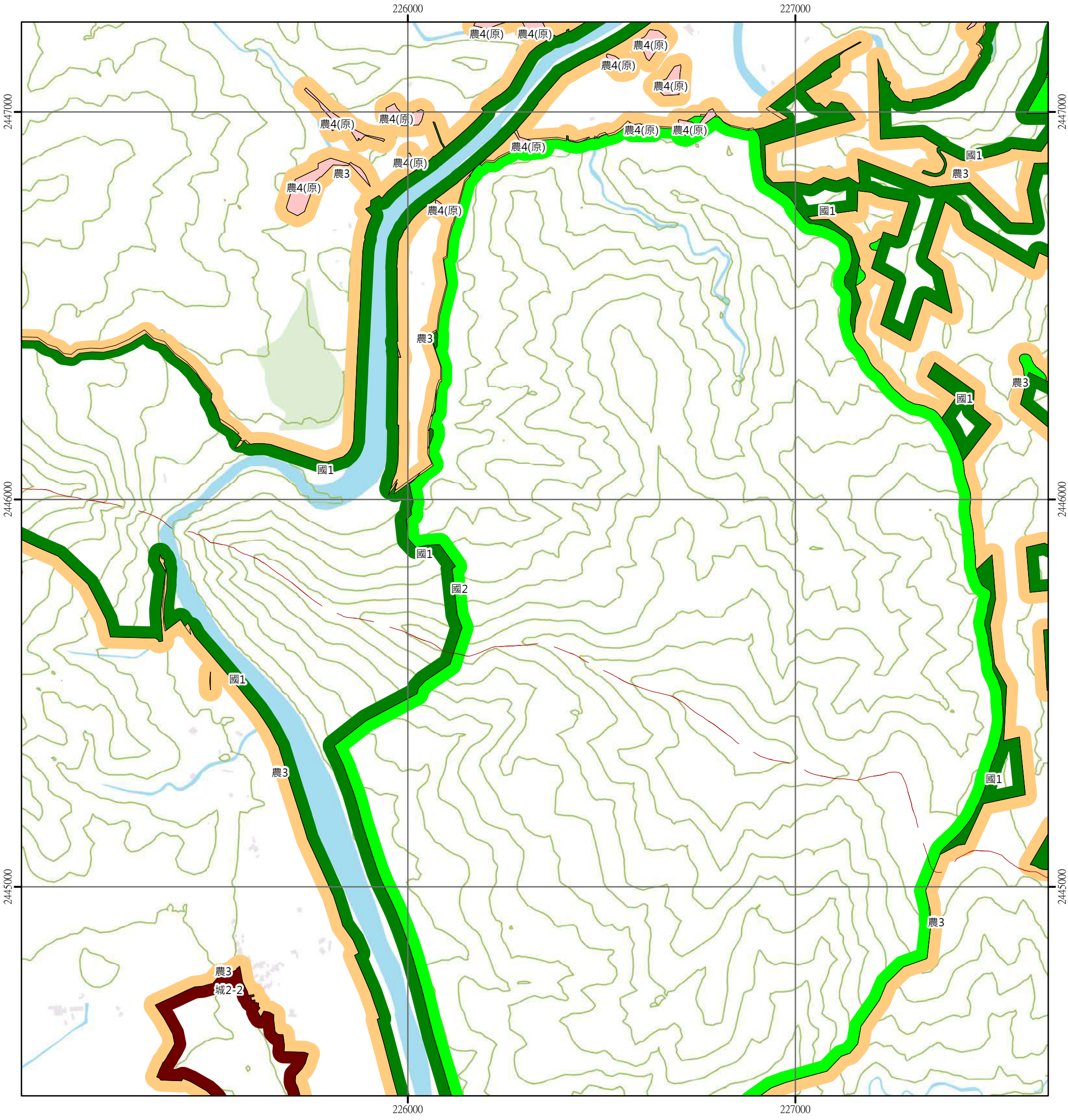

圖例

國土保育地區	海洋資源地區	農業發展地區	城鄉發展地區
國1 第一類	海1-1 第一類之一	農1 第一類	城1 第一類
國2 第二類	海1-2 第一類之二	農2 第二類	城2-1 第二類之一
國3 第三類	海1-3 第一類之三	農3 第三類	城2-2 第二類之二
國4 第四類	海2 第二類	農4 第四類	城2-3 第二類之三
	海3 第三類	農4(原) 第四類(原)	城3 第三類

N
W E
S

0 250 500 公尺

95173050 十五護管橋 第403頁	95172041 石門 第404頁	95172042 中間路 第405頁
95173060 大梅 第411頁	95172051 石門埔 第412頁	95172052 竹社溪 第413頁
95173070 四重溪 第420頁	95172061 南勢港山 第421頁	95172062 大石板 第422頁

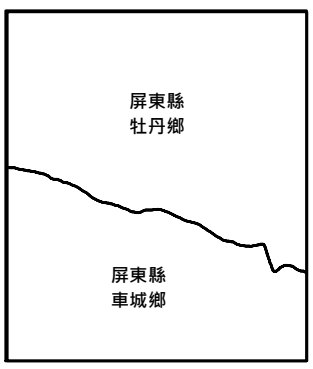

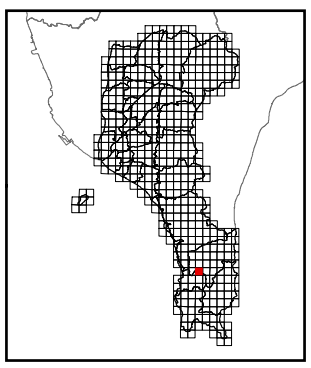

繪製時間：113年6月

竹社溪

屏東縣國土功能分區分類圖

95172052

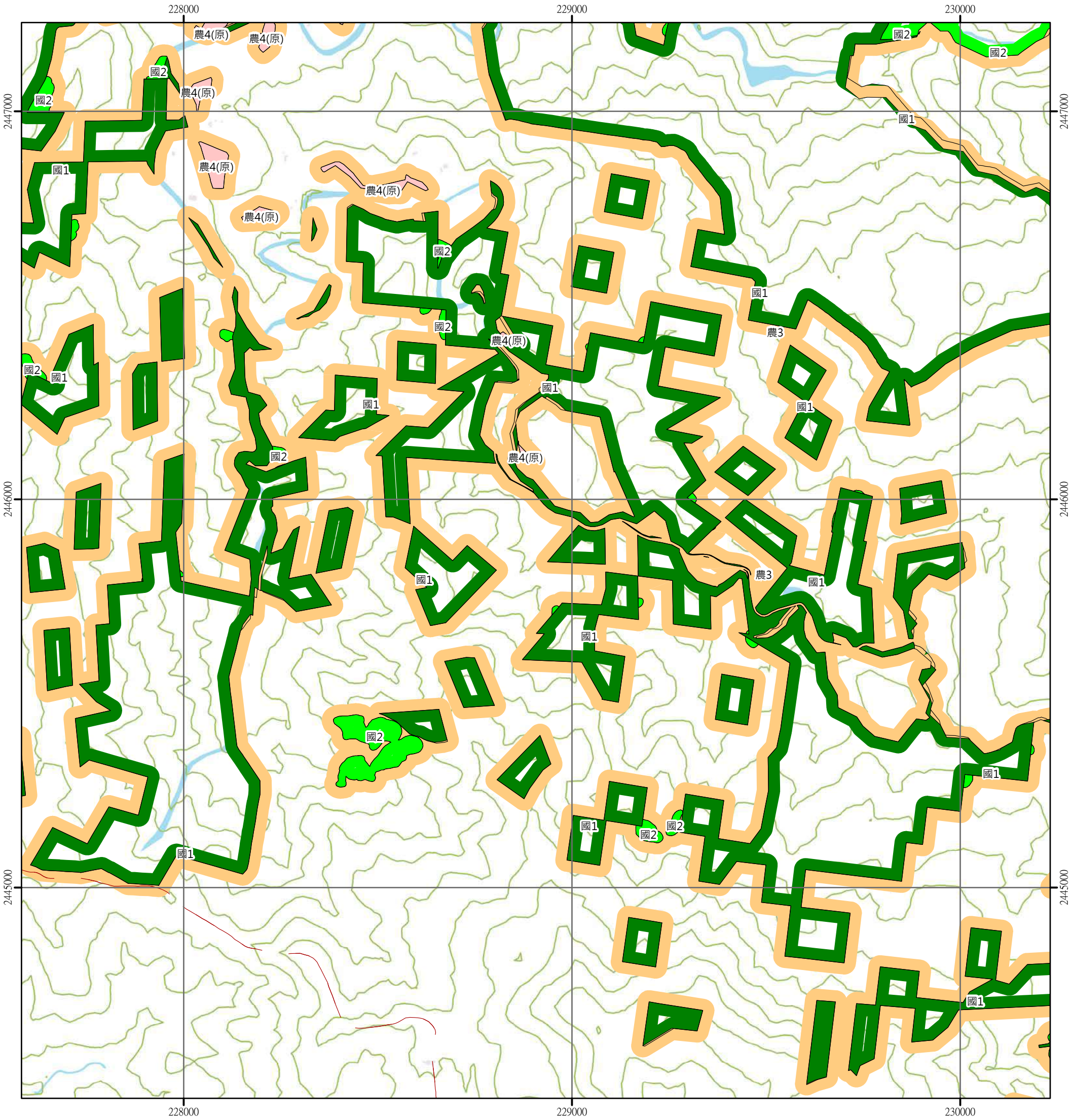

圖例

國土保育地區	海洋資源地區	農業發展地區	城鄉發展地區
國1 第一類	海1-1 第一類之一	農1 第一類	城1 第一類
國2 第二類	海1-2 第一類之二	農2 第二類	城2-1 第二類之一
國3 第三類	海1-3 第一類之三	農3 第三類	城2-2 第二類之二
國4 第四類	海2 第二類	農4 第四類	城2-3 第二類之三
	海3 第三類	農4(原) 第四類(原)	城3 第三類

N
W E
S

0 250 500 公尺

95172041 石門 第404頁	95172042 中間路 第405頁	95172043 高士佛山 第406頁
95172051 石門埔 第412頁	95172052 竹社溪 第413頁	95172053 八瑤山 第414頁
95172061 南勢港山 第421頁	95172062 大石板 第422頁	95172063 長樂 第423頁

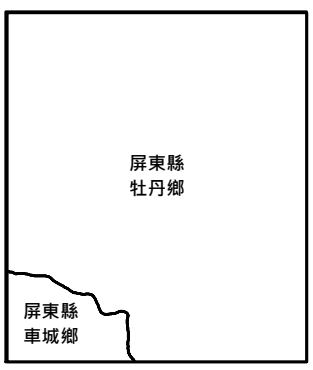

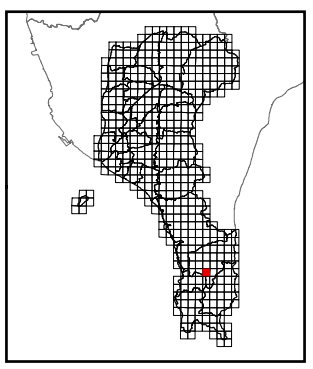

繪製時間：113年6月

八瑤山

屏東縣國土功能分區分類圖

95172053

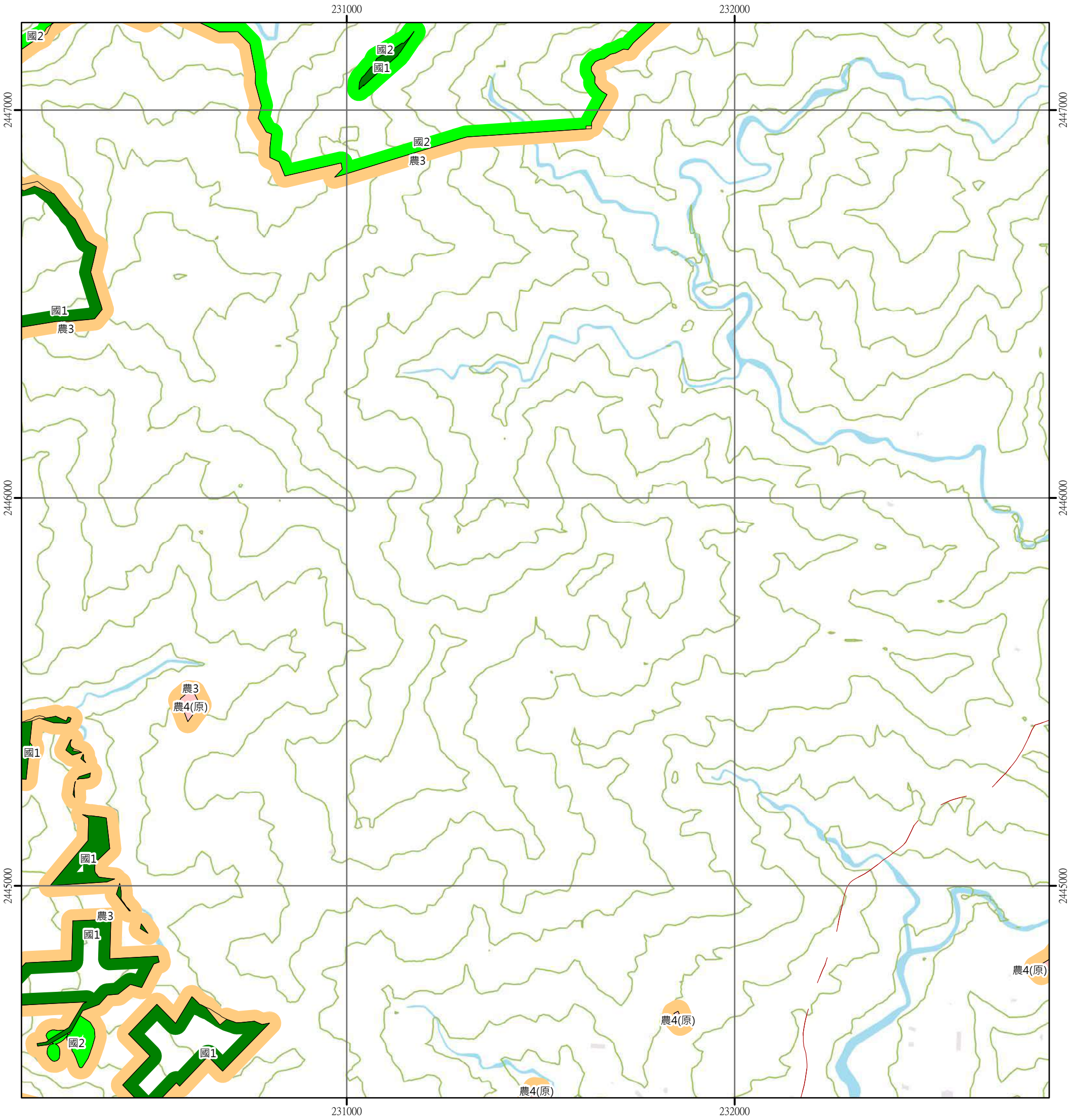

圖例

國土保育地區	海洋資源地區	農業發展地區	城鄉發展地區
國1 第一類	海1-1 第一類之一	農1 第一類	城1 第一類
國2 第二類	海1-2 第一類之二	農2 第二類	城2-1 第二類之一
國3 第三類	海1-3 第一類之三	農3 第三類	城2-2 第二類之二
國4 第四類	海2 第二類	農4 第四類	城2-3 第二類之三
	海3 第三類	農4(原) 第四類(原)	城3 第三類

N
W E
S

0 250 500 公尺

95172042 中間路 第405頁	95172043 高士佛山 第406頁	95172044 上部落 第407頁
95172052 竹社溪 第413頁	95172053 八瑤山 第414頁	95172054 分水嶺 第415頁
95172062 大石板 第422頁	95172063 長樂 第423頁	95172064 南仁山 第424頁

屏東縣
牡丹鄉

屏東縣
滿州鄉

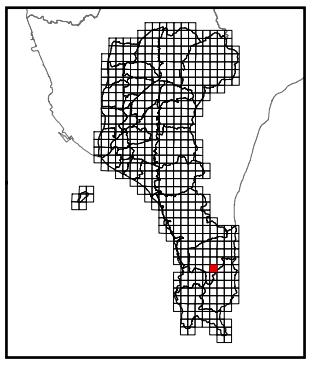

繪製時間：113年6月

分水嶺

屏東縣國土功能分區分類圖

95172054

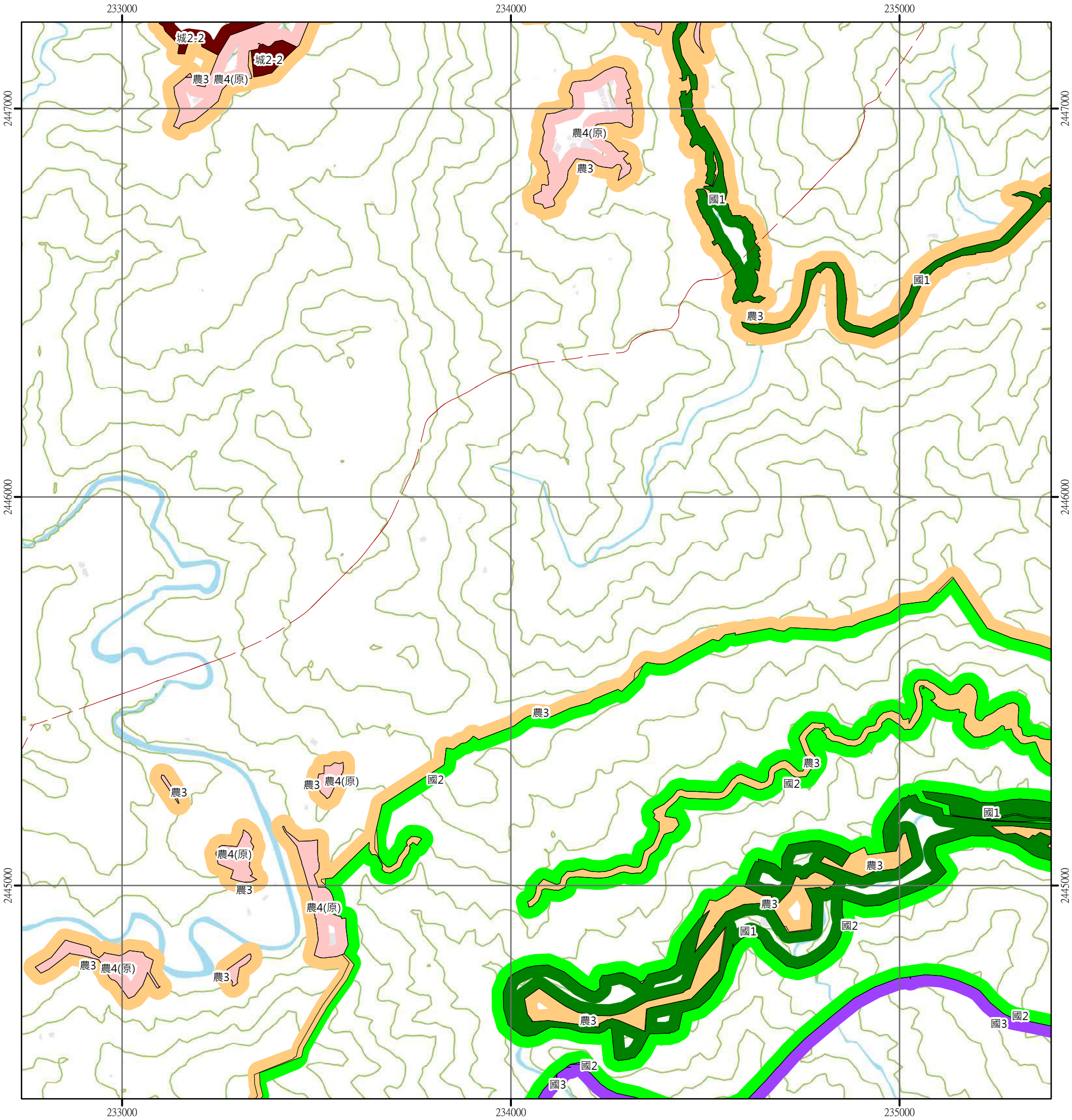

圖例

國土保育地區	海洋資源地區	農業發展地區	城鄉發展地區
國1 第一類	海1-1 第一類之一	農1 第一類	城1 第一類
國2 第二類	海1-2 第一類之二	農2 第二類	城2-1 第二類之一
國3 第三類	海1-3 第一類之三	農3 第三類	城2-2 第二類之二
國4 第四類	海2 第二類	農4 第四類	城2-3 第二類之三
	海3 第三類	農4(原) 第四類(原)	城3 第三類

N
W E
S

0 250 500 公尺

95172043 高士佛山 第406頁	95172044 上部落 第407頁	95172045 港仔山 第408頁
95172053 八瑤山 第414頁	95172054 分水嶺 第415頁	95172055 九棚 第416頁
95172063 長樂 第423頁	95172064 南仁山 第424頁	95172065 南山路 第425頁

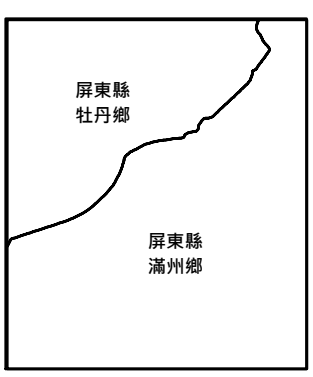

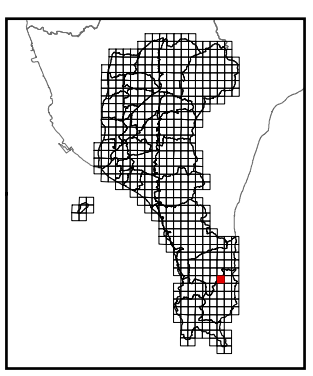

繪製時間：113年6月

九棚

屏東縣國土功能分區分類圖

95172055

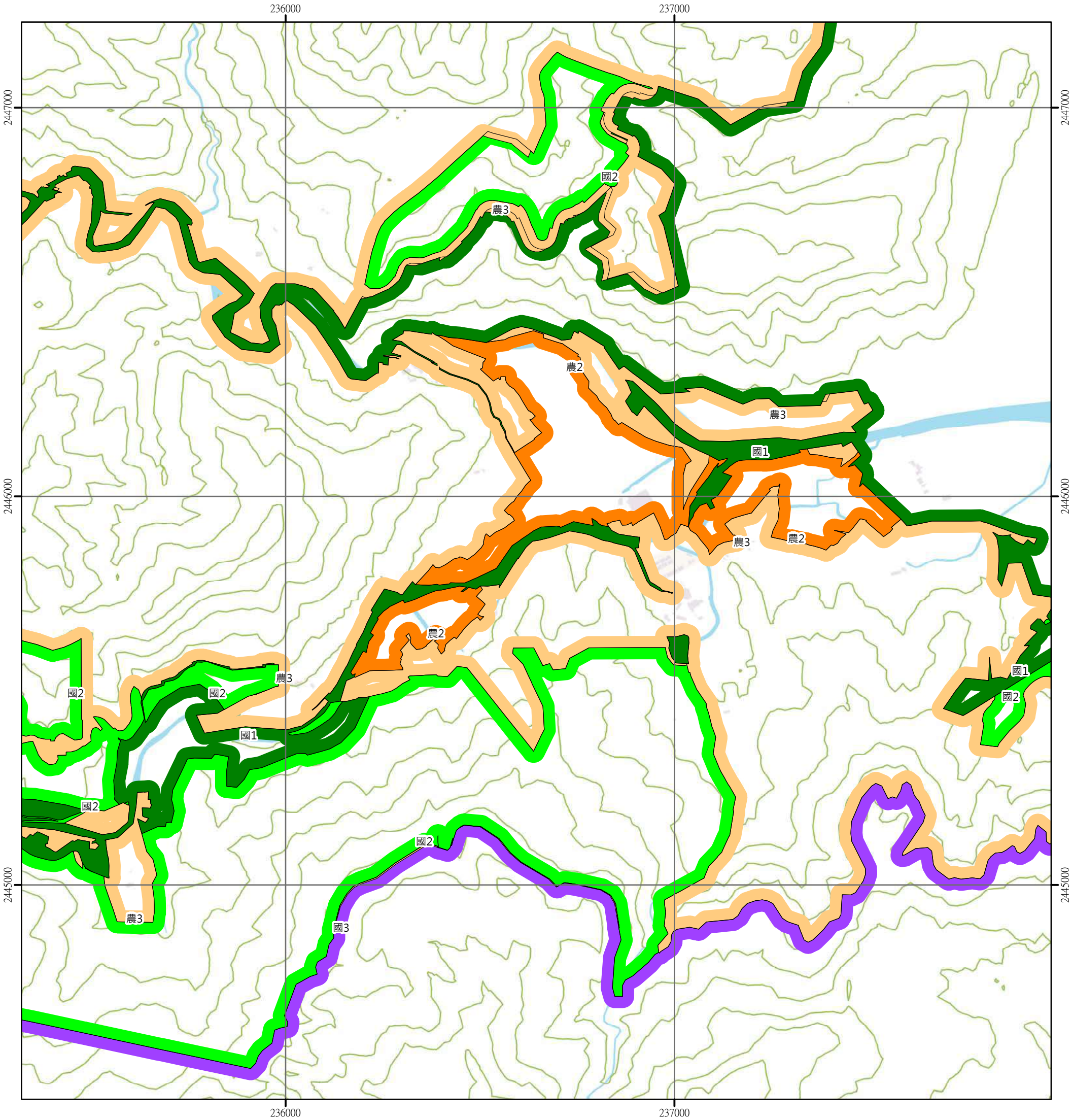

圖例

國土保育地區	海洋資源地區	農業發展地區	城鄉發展地區
國1 第一類	海1-1 第一類之一	農1 第一類	城1 第一類
國2 第二類	海1-2 第一類之二	農2 第二類	城2-1 第二類之一
國3 第三類	海1-3 第一類之三	農3 第三類	城2-2 第二類之二
國4 第四類	海2 第二類	農4 第四類	城2-3 第二類之三
	海3 第三類	農4(原) 第四類(原)	城3 第三類

N
W E
S

0 250 500 公尺

95172044 上部落 第407頁	95172045 港仔山 第408頁	95172046 港仔 第409頁
95172054 分水嶺 第415頁	95172055 九棚 第416頁	95172056 八瑤灣 第417頁
95172064 南仁山 第424頁	95172065 南山路 第425頁	95172066 南仁路 第426頁

屏東縣
滿州鄉

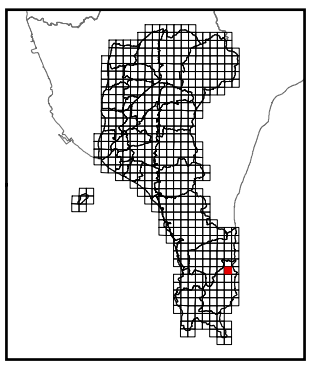

繪製時間：113年6月

八瑤灣

屏東縣國土功能分區分類圖

95172056

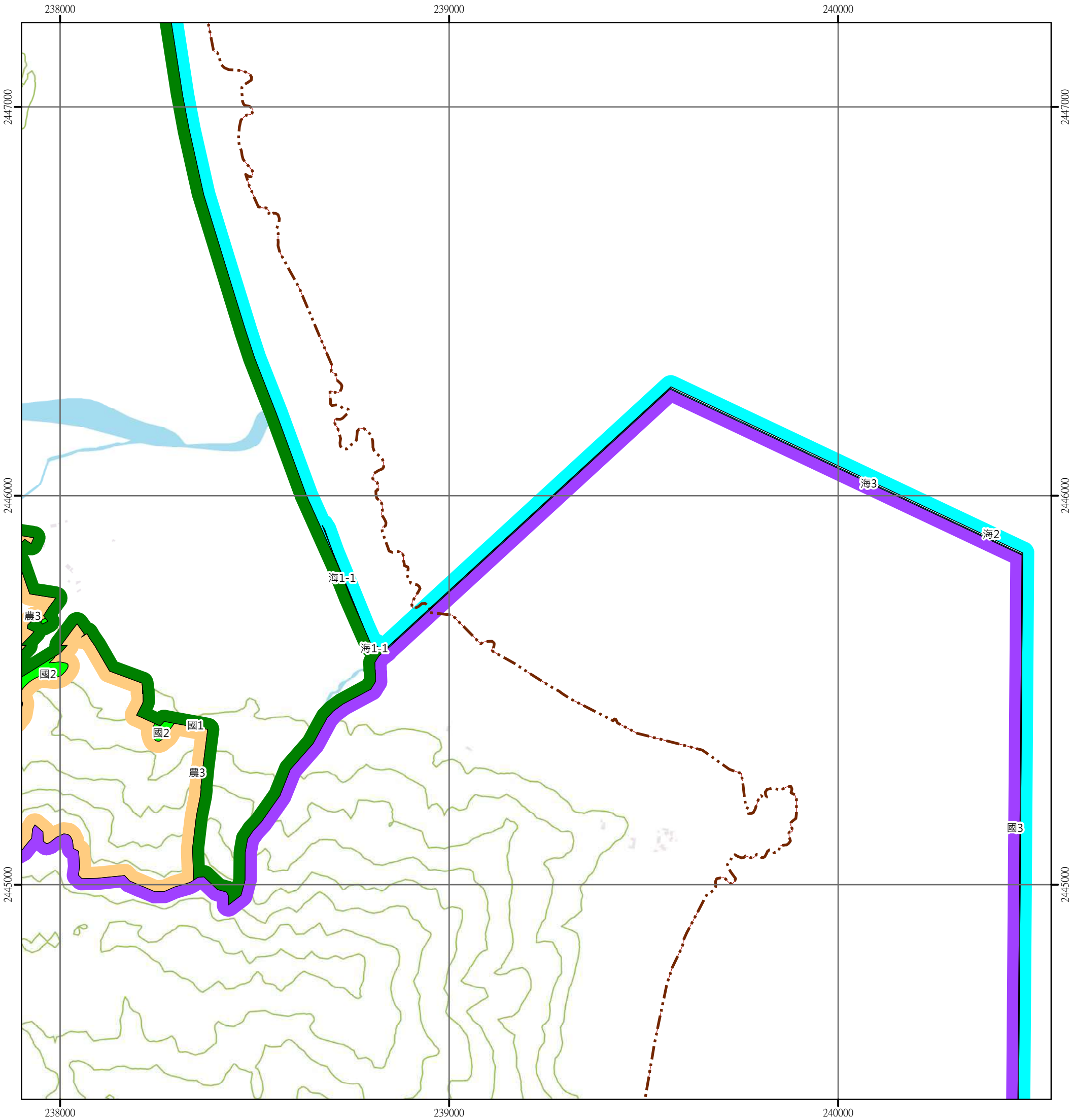

圖例

國土保育地區	海洋資源地區	農業發展地區	城鄉發展地區
國1 第一類	海1-1 第一類之一	農1 第一類	城1 第一類
國2 第二類	海1-2 第一類之二	農2 第二類	城2-1 第二類之一
國3 第三類	海1-3 第一類之三	農3 第三類	城2-2 第二類之二
國4 第四類	海2 第二類	農4 第四類	城2-3 第二類之三
	海3 第三類	農4(原) 第四類(原)	城3 第三類

N
W E
S

0 250 500 公尺

95172045 港仔山 第408頁	95172046 港仔 第409頁	
95172055 九棚 第416頁	95172056 八瑤灣 第417頁	
95172065 南山路 第425頁	95172066 南仁路 第426頁	

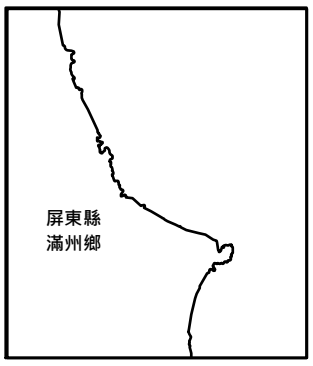

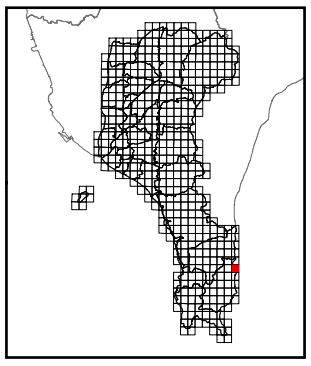

繪製時間：113年6月

鼻尖

屏東縣國土功能分區分類圖

95173068

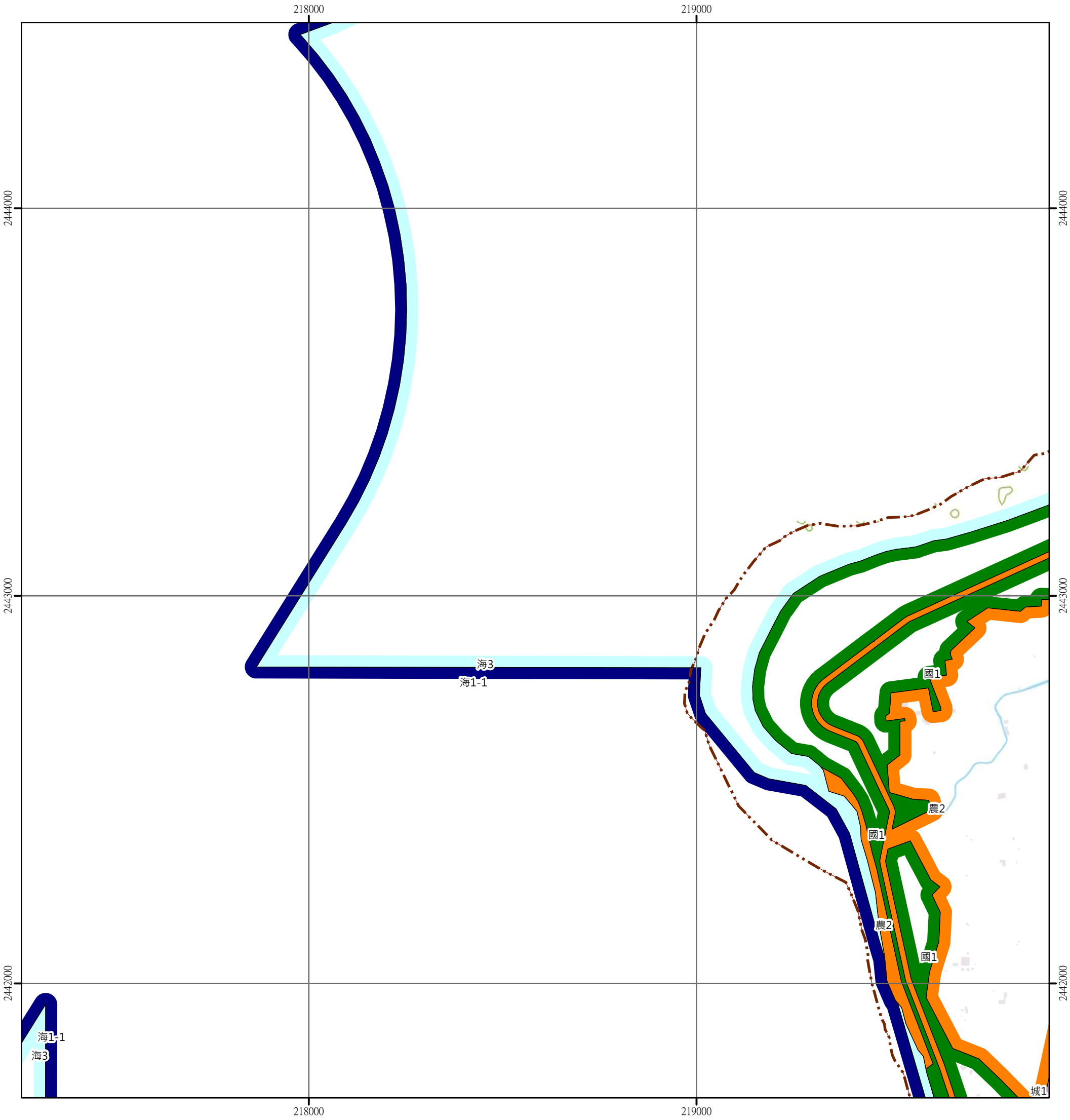

圖例

國土保育地區	海洋資源地區	農業發展地區	城鄉發展地區
國1 第一類	海1-1 第一類之一	農1 第一類	城1 第一類
國2 第二類	海1-2 第一類之二	農2 第二類	城2-1 第二類之一
國3 第三類	海1-3 第一類之三	農3 第三類	城2-2 第二類之二
國4 第四類	海2 第二類	農4 第四類	城2-3 第二類之三
	海3 第三類	農4(原) 第四類(原)	城3 第三類

N
W E
S

0 250 500 公尺

		95173059 尖山 第410頁
	95173068 鼻尖 第418頁	95173069 海口 第419頁
	95173078 射寮 第427頁	95173079 車城 第428頁



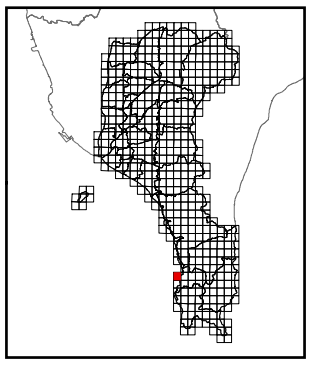

繪製時間：113年6月

海口

屏東縣國土功能分區分類圖

95173069

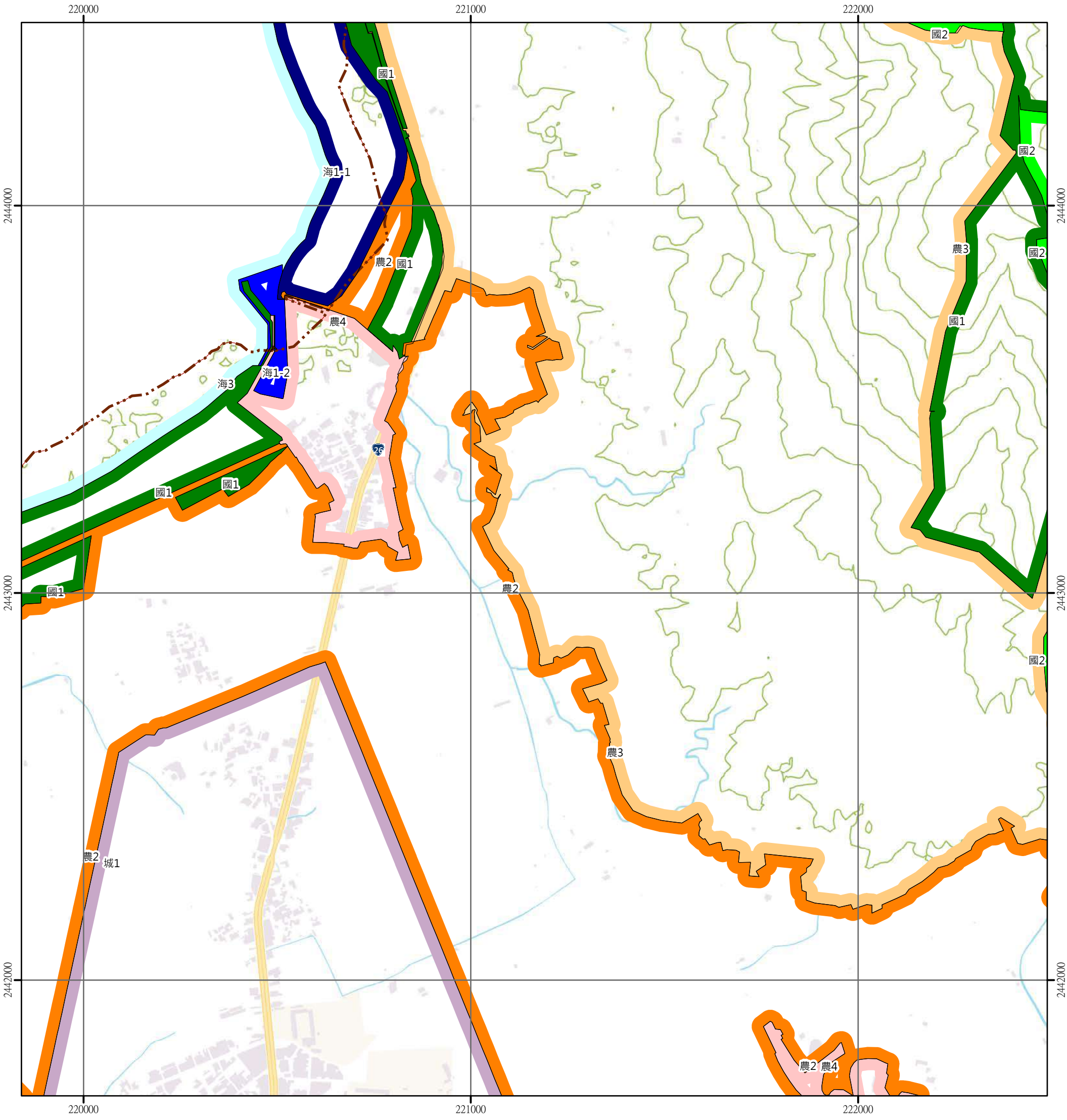

圖例

國土保育地區	海洋資源地區	農業發展地區	城鄉發展地區
國1 第一類	海1-1 第一類之一	農1 第一類	城1 第一類
國2 第二類	海1-2 第一類之二	農2 第二類	城2-1 第二類之一
國3 第三類	海1-3 第一類之三	農3 第三類	城2-2 第二類之二
國4 第四類	海2 第二類	農4 第四類	城2-3 第二類之三
	海3 第三類	農4(原) 第四類(原)	城3 第三類

N
W E
S

0 250 500 公尺

	95173059 尖山 第410頁	95173060 大梅 第411頁
95173068 鼻尖 第418頁	95173069 海口 第419頁	95173070 四重溪 第420頁
95173078 射寮 第427頁	95173079 車城 第428頁	95173080 大埔 第429頁

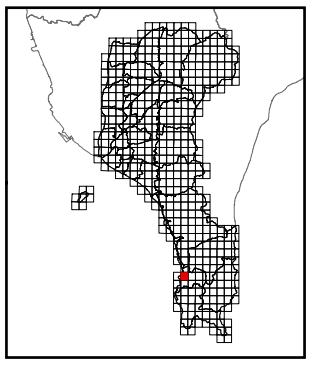

繪製時間：113年6月

四重溪

屏東縣國土功能分區分類圖

95173070

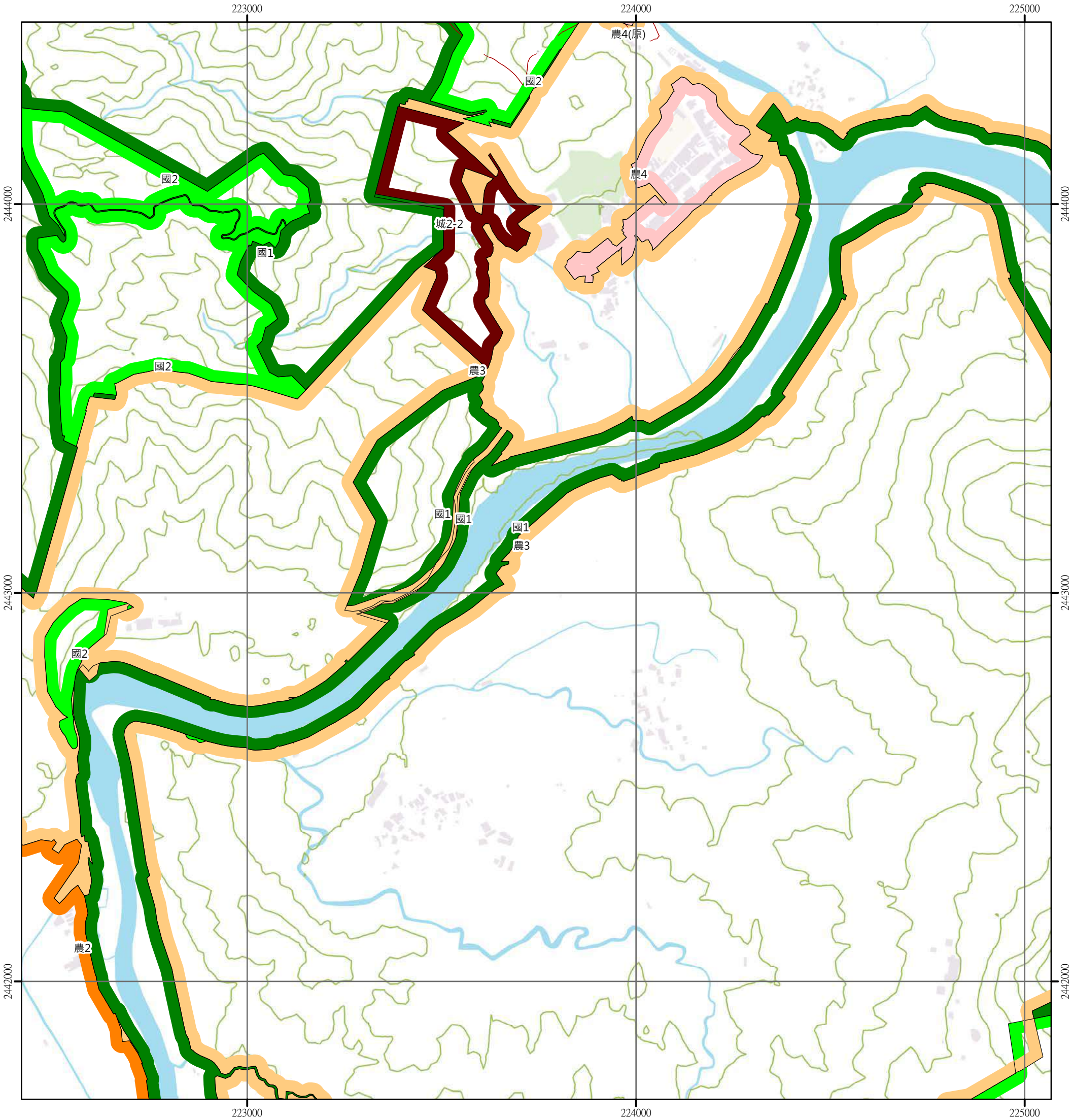

圖例

國土保育地區	海洋資源地區	農業發展地區	城鄉發展地區
國1 第一類	海1-1 第一類之一	農1 第一類	城1 第一類
國2 第二類	海1-2 第一類之二	農2 第二類	城2-1 第二類之一
國3 第三類	海1-3 第一類之三	農3 第三類	城2-2 第二類之二
國4 第四類	海2 第二類	農4 第四類	城2-3 第二類之三
	海3 第三類	農4(原) 第四類(原)	城3 第三類

N
W E
S

0 250 500 公尺

95173059 尖山 第410頁	95173060 大梅 第411頁	95172051 石門埔 第412頁
95173069 海口 第419頁	95173070 四重溪 第420頁	95172061 南勢港山 第421頁
95173079 車城 第428頁	95173080 大埔 第429頁	95172071 竹社 第430頁



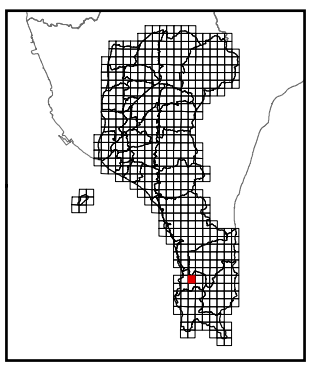

繪製時間：113年6月

南勢港山

屏東縣國土功能分區分類圖

95172061

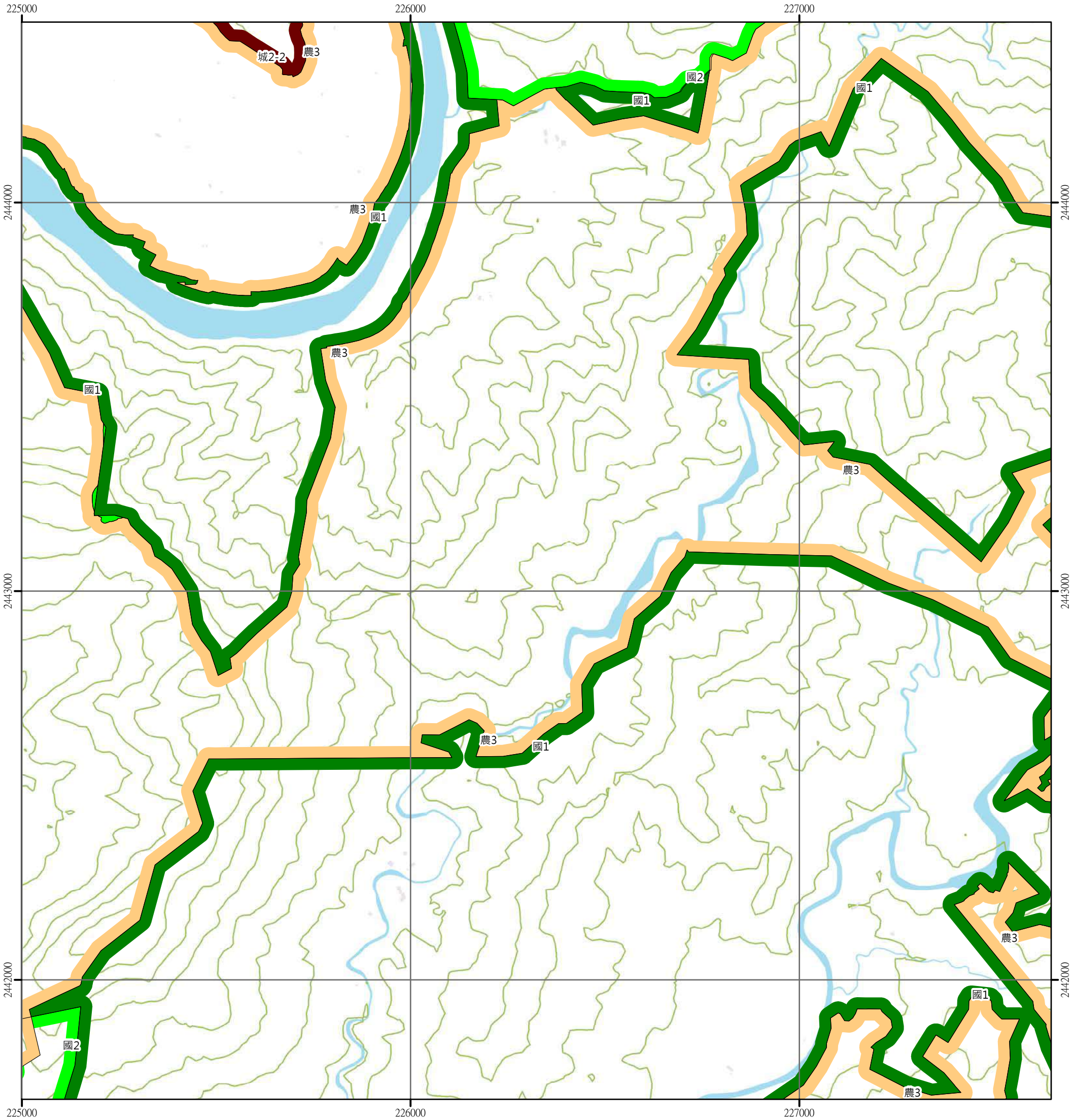

圖例

國土保育地區	海洋資源地區	農業發展地區	城鄉發展地區
國1 第一類	海1-1 第一類之一	農1 第一類	城1 第一類
國2 第二類	海1-2 第一類之二	農2 第二類	城2-1 第二類之一
國3 第三類	海1-3 第一類之三	農3 第三類	城2-2 第二類之二
國4 第四類	海2 第二類	農4 第四類	城2-3 第二類之三
	海3 第三類	農4(原) 第四類(原)	城3 第三類

N
W E
S

0 250 500 公尺

95173060 大梅 第411頁	95172051 石門埔 第412頁	95172052 竹社溪 第413頁
95173070 四重溪 第420頁	95172061 南勢港山 第421頁	95172062 大石板 第422頁
95173080 大埔 第429頁	95172071 竹社 第430頁	95172072 小路溪 第431頁

屏東縣
車城鄉

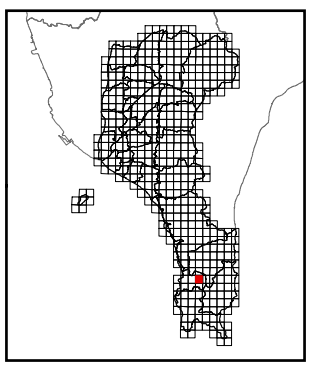

繪製時間：113年6月

大石板

屏東縣國土功能分區分類圖

95172062

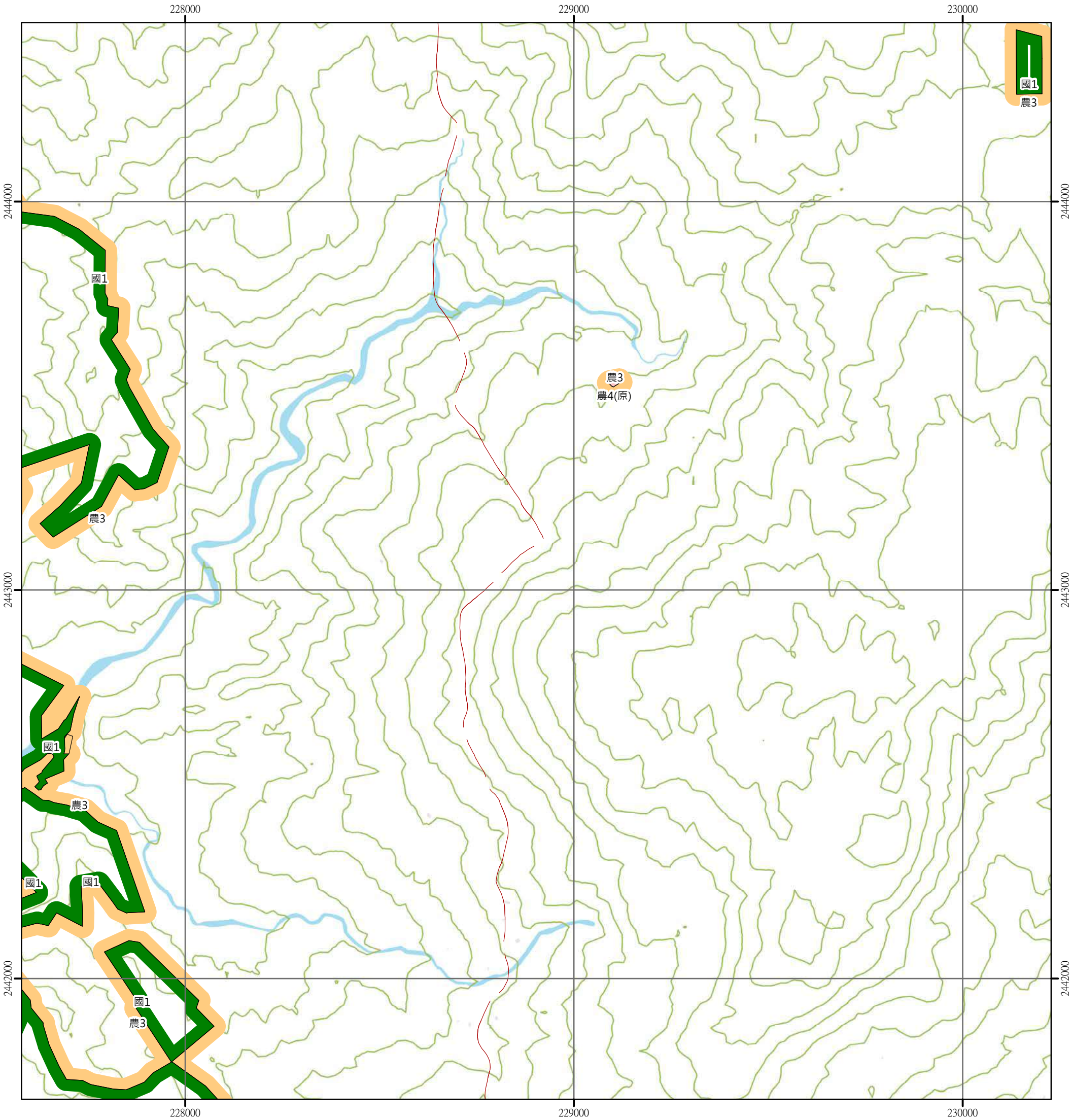

圖例

國土保育地區	海洋資源地區	農業發展地區	城鄉發展地區
國1 第一類	海1-1 第一類之一	農1 第一類	城1 第一類
國2 第二類	海1-2 第一類之二	農2 第二類	城2-1 第二類之一
國3 第三類	海1-3 第一類之三	農3 第三類	城2-2 第二類之二
國4 第四類	海2 第二類	農4 第四類	城2-3 第二類之三
	海3 第三類	農4(原) 第四類(原)	城3 第三類

N
W E
S

0 250 500 公尺

95172051 石門埔 第412頁	95172052 竹社溪 第413頁	95172053 八瑤山 第414頁
95172061 南勢港山 第421頁	95172062 大石板 第422頁	95172063 長樂 第423頁
95172071 竹社 第430頁	95172072 小路溪 第431頁	95172073 萬得路 第432頁

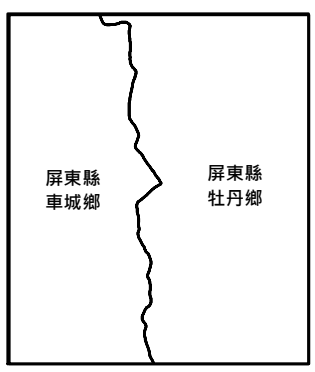

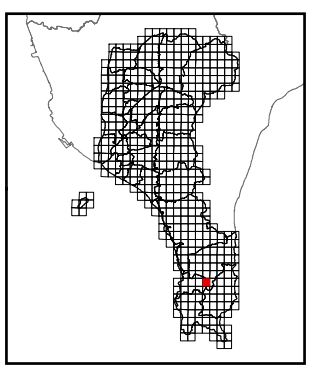

繪製時間：113年6月

長樂

屏東縣國土功能分區分類圖

95172063

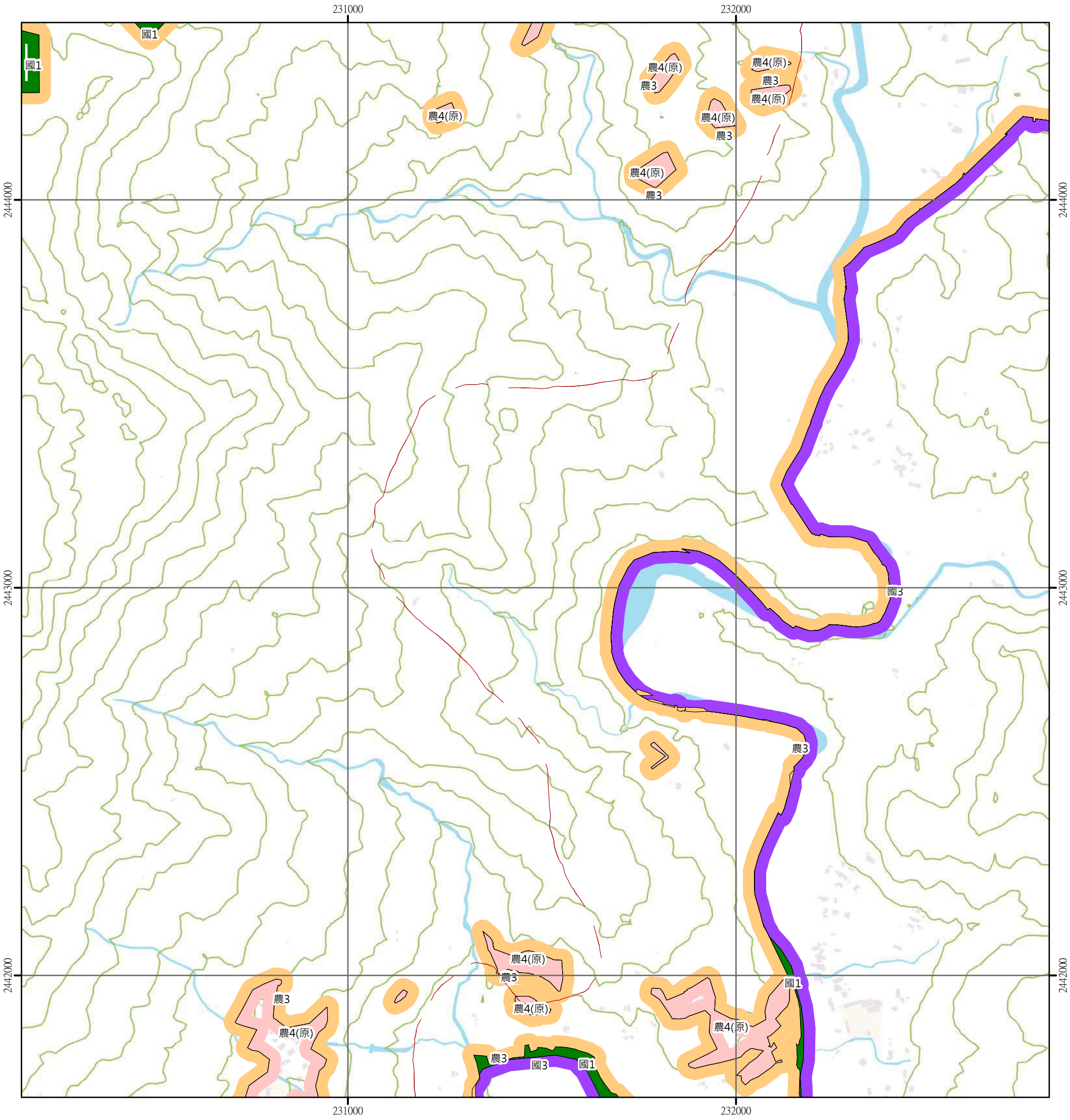

圖例

國土保育地區	海洋資源地區	農業發展地區	城鄉發展地區
國1 第一類	海1-1 第一類之一	農1 第一類	城1 第一類
國2 第二類	海1-2 第一類之二	農2 第二類	城2-1 第二類之一
國3 第三類	海1-3 第一類之三	農3 第三類	城2-2 第二類之二
國4 第四類	海2 第二類	農4 第四類	城2-3 第二類之三
	海3 第三類	農4(原) 第四類(原)	城3 第三類

N
W E
S

0 250 500 公尺

95172052 竹社溪 第413頁	95172053 八瑤山 第414頁	95172054 分水嶺 第415頁
95172062 大石板 第422頁	95172063 長樂 第423頁	95172064 南仁山 第424頁
95172072 小路溪 第431頁	95172073 萬得路 第432頁	95172074 萬里得山 第433頁

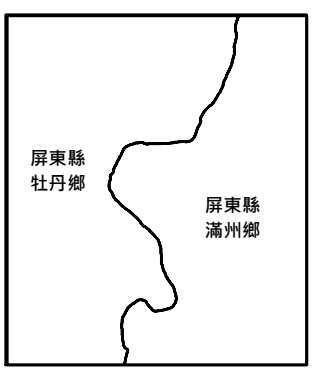

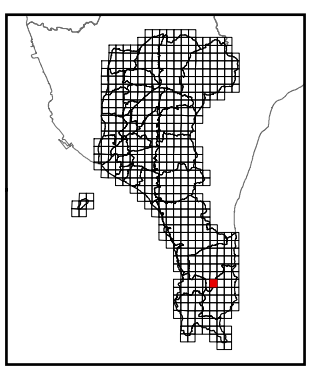

繪製時間：113年6月

南仁山

屏東縣國土功能分區分類圖

95172064

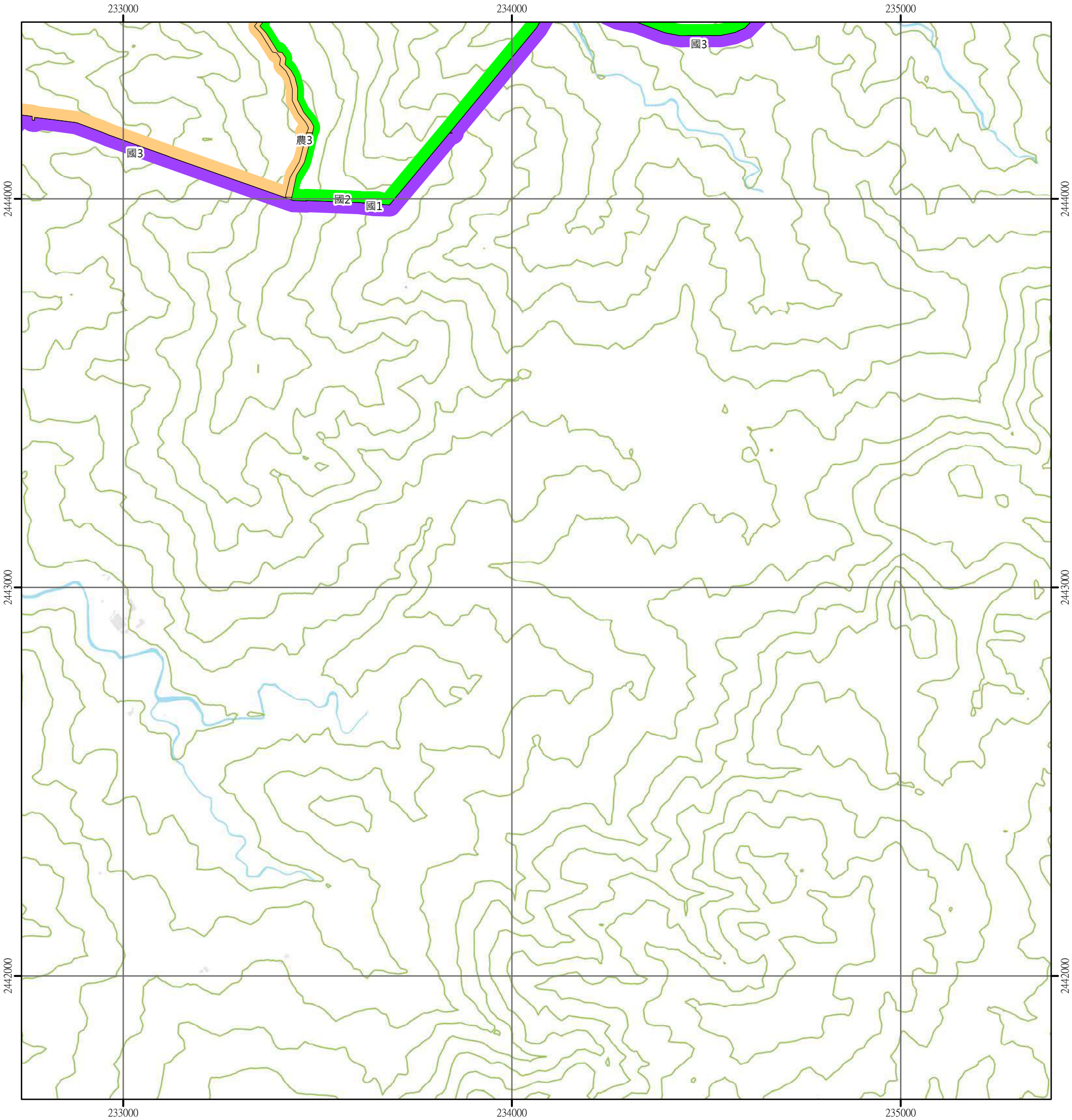

圖例

國土保育地區	海洋資源地區	農業發展地區	城鄉發展地區
國1 第一類	海1-1 第一類之一	農1 第一類	城1 第一類
國2 第二類	海1-2 第一類之二	農2 第二類	城2-1 第二類之一
國3 第三類	海1-3 第一類之三	農3 第三類	城2-2 第二類之二
國4 第四類	海2 第二類	農4 第四類	城2-3 第二類之三
	海3 第三類	農4(原) 第四類(原)	城3 第三類

N
W E
S

0 250 500 公尺

95172053 八瑤山 第414頁	95172054 分水嶺 第415頁	95172055 九棚 第416頁
95172063 長樂 第423頁	95172064 南仁山 第424頁	95172065 南山路 第425頁
95172073 萬得路 第432頁	95172074 萬里得山 第433頁	95172075 埤亦山 第434頁

屏東縣
滿州鄉

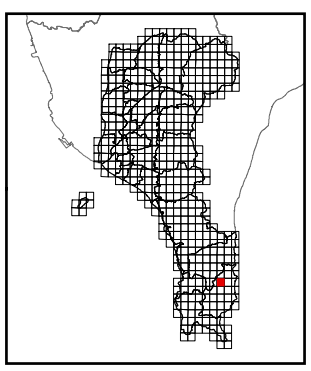

繪製時間：113年6月

南山路

屏東縣國土功能分區分類圖

95172065

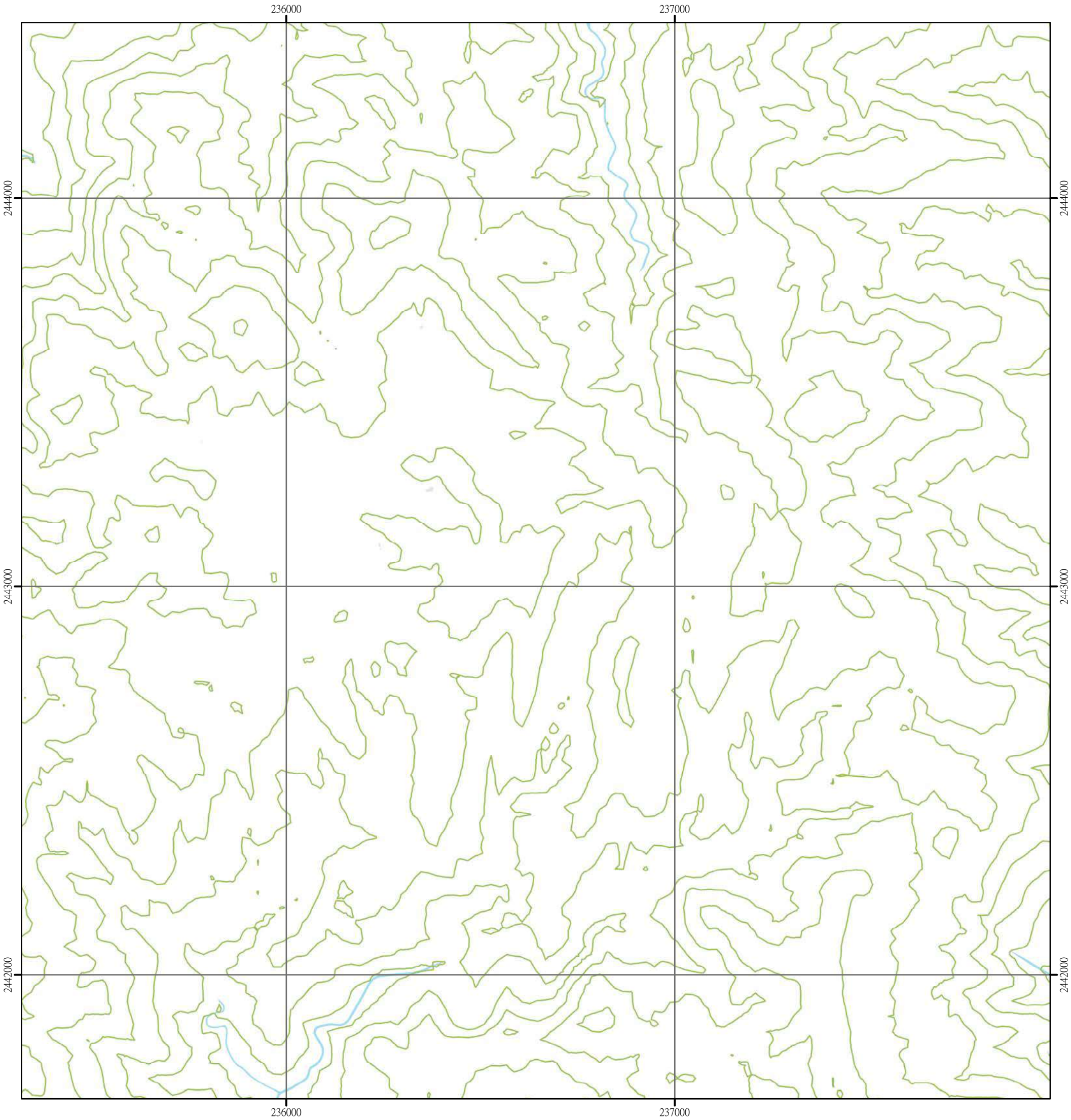

圖例

國土保育地區	海洋資源地區	農業發展地區	城鄉發展地區
國1 第一類	海1-1 第一類之一	農1 第一類	城1 第一類
國2 第二類	海1-2 第一類之二	農2 第二類	城2-1 第二類之一
國3 第三類	海1-3 第一類之三	農3 第三類	城2-2 第二類之二
國4 第四類	海2 第二類	農4 第四類	城2-3 第二類之三
	海3 第三類	農4(原) 第四類(原)	城3 第三類

N
W E
S

0 250 500 公尺

95172054 分水嶺 第415頁	95172055 九棚 第416頁	95172056 八瑤灣 第417頁
95172064 南仁山 第424頁	95172065 南山路 第425頁	95172066 南仁路 第426頁
95172074 萬里得山 第433頁	95172075 埤亦山 第434頁	95172076 埤日 第435頁

屏東縣
滿州鄉

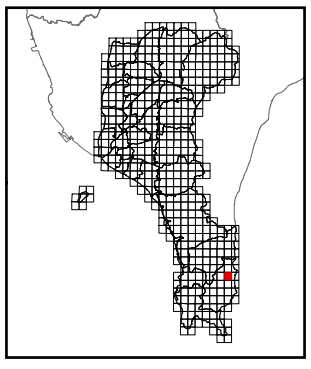

繪製時間：113年6月

南仁路

屏東縣國土功能分區分類圖

95172066

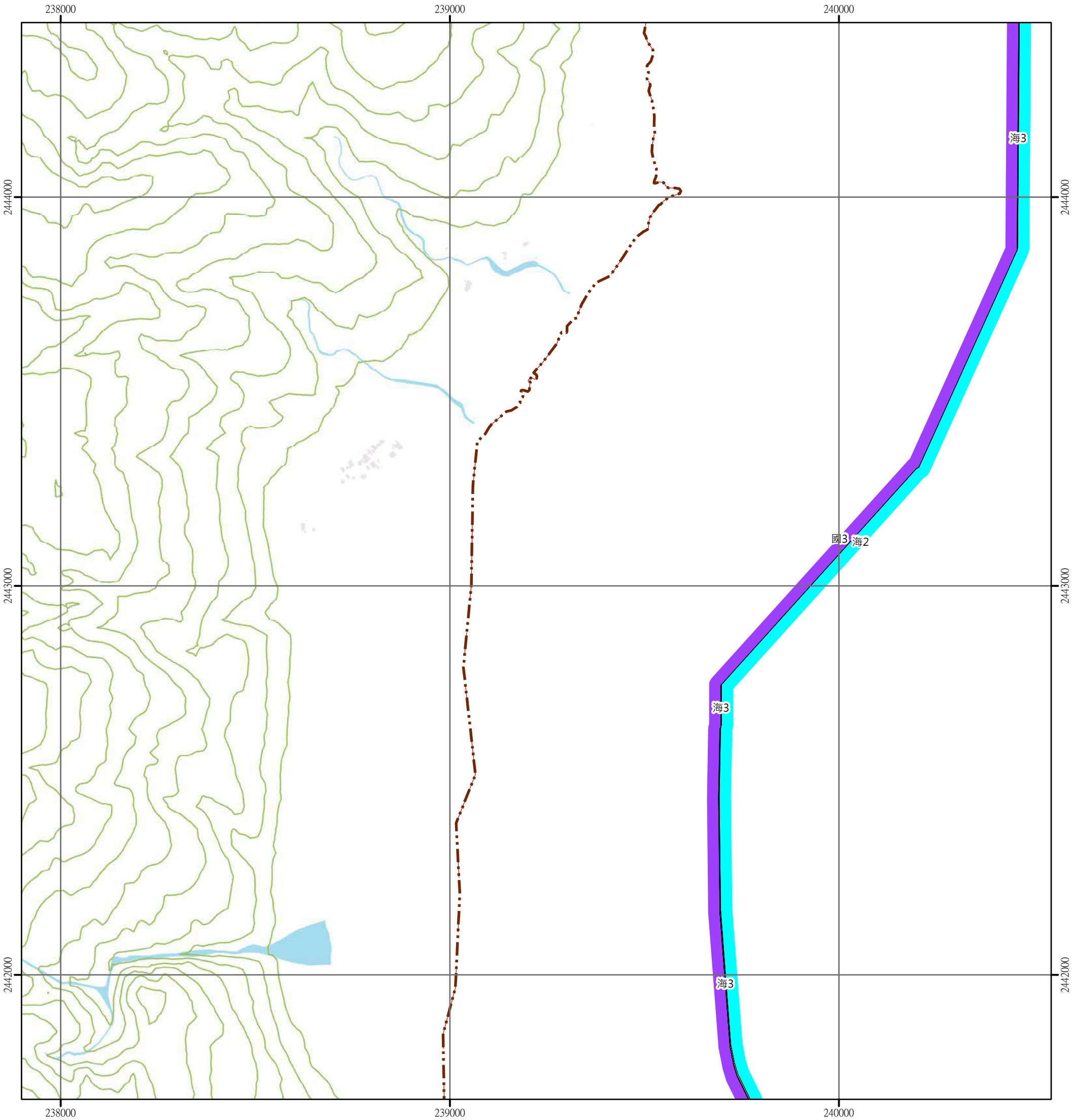

圖例

國土保育地區	海洋資源地區	農業發展地區	城鄉發展地區
國1 第一類	海1-1 第一類之一	農1 第一類	城1 第一類
國2 第二類	海1-2 第一類之二	農2 第二類	城2-1 第二類之一
國3 第三類	海1-3 第一類之三	農3 第三類	城2-2 第二類之二
國4 第四類	海2 第二類	農4 第四類	城2-3 第二類之三
	海3 第三類	農4(原) 第四類(原)	城3 第三類

N
W E
S

0 250 500 公尺

95172055 九棚 第416頁	95172056 八瑤灣 第417頁	
95172065 南山路 第425頁	95172066 南仁路 第426頁	
95172075 埤亦山 第434頁	95172076 埤日 第435頁	

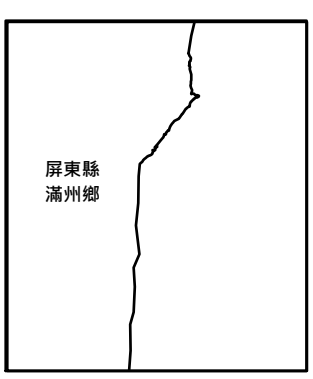

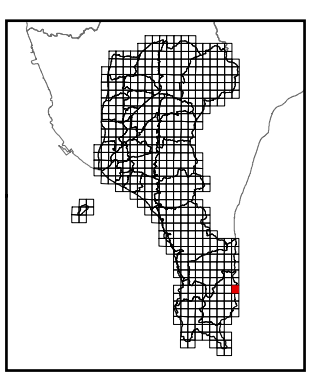

繪製時間：113年6月

射寮

屏東縣國土功能分區分類圖

95173078

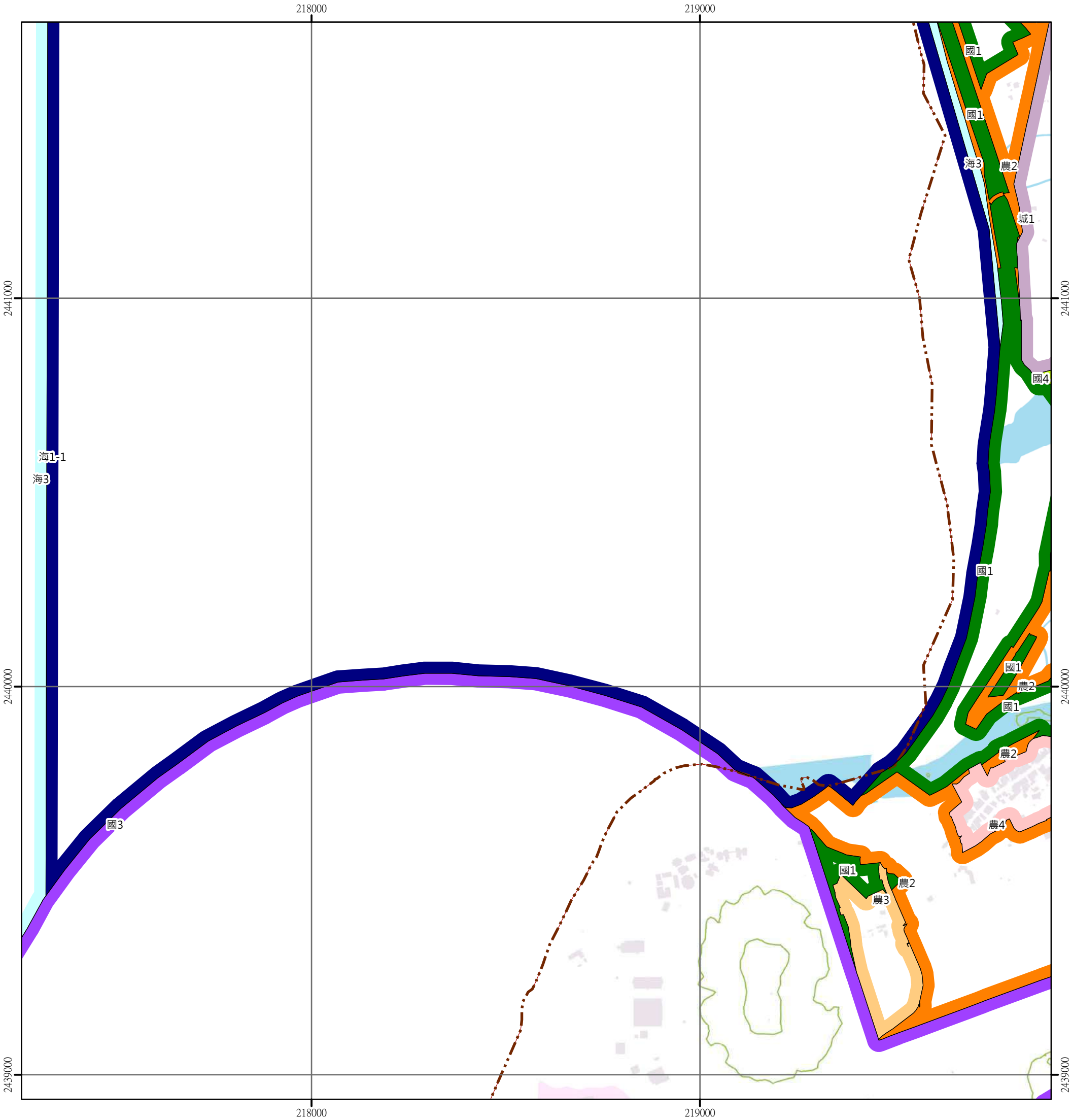

圖例

國土保育地區	海洋資源地區	農業發展地區	城鄉發展地區
國1 第一類	海1-1 第一類之一	農1 第一類	城1 第一類
國2 第二類	海1-2 第一類之二	農2 第二類	城2-1 第二類之一
國3 第三類	海1-3 第一類之三	農3 第三類	城2-2 第二類之二
國4 第四類	海2 第二類	農4 第四類	城2-3 第二類之三
	海3 第三類	農4(原) 第四類(原)	城3 第三類

N
W E
S

0 250 500 公尺

	95173068 鼻尖 第418頁	95173069 海口 第419頁
	95173078 射寮 第427頁	95173079 車城 第428頁
	95173088 後灣 第436頁	95173089 茄湖 第437頁

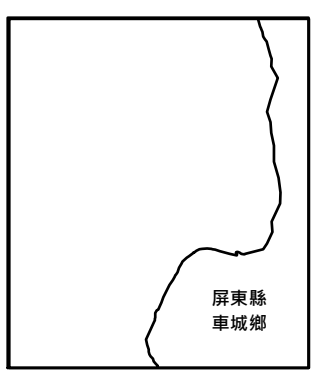

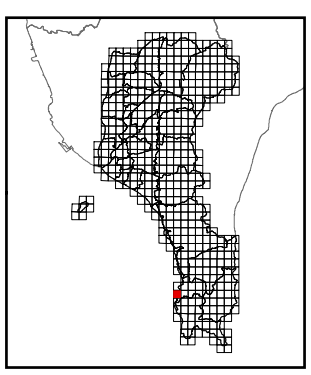

繪製時間：113年6月

車城

屏東縣國土功能分區分類圖

95173079

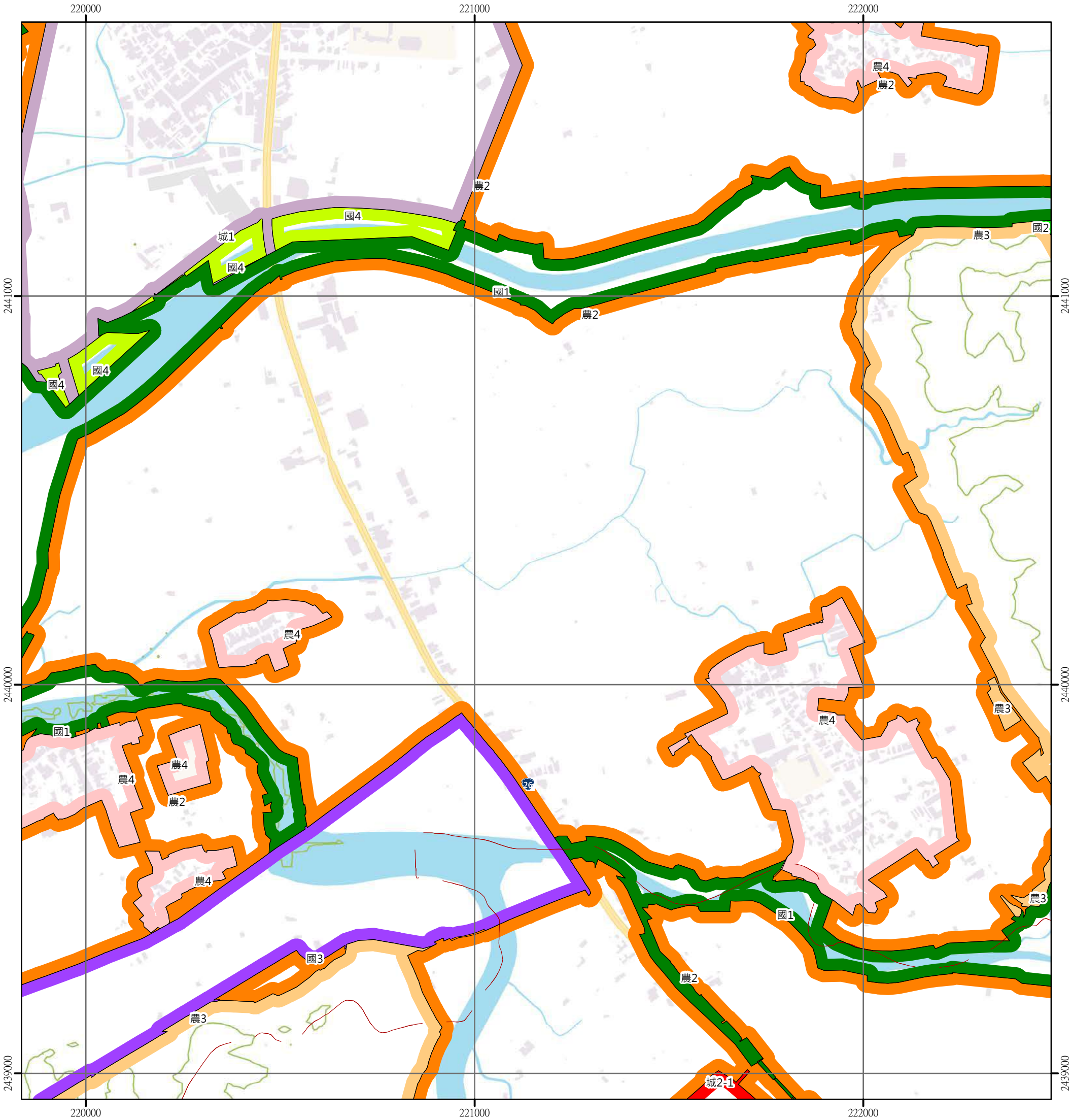

圖例

國土保育地區	海洋資源地區	農業發展地區	城鄉發展地區
國1 第一類	海1-1 第一類之一	農1 第一類	城1 第一類
國2 第二類	海1-2 第一類之二	農2 第二類	城2-1 第二類之一
國3 第三類	海1-3 第一類之三	農3 第三類	城2-2 第二類之二
國4 第四類	海2 第二類	農4 第四類	城2-3 第二類之三
	海3 第三類	農4(原) 第四類(原)	城3 第三類

N
W E
S

0 250 500 公尺

95173068 鼻尖 第418頁	95173069 海口 第419頁	95173070 四重溪 第420頁
95173078 射寮 第427頁	95173079 車城 第428頁	95173080 大埔 第429頁
95173088 後灣 第436頁	95173089 茄湖 第437頁	95173090 五里亭 第438頁

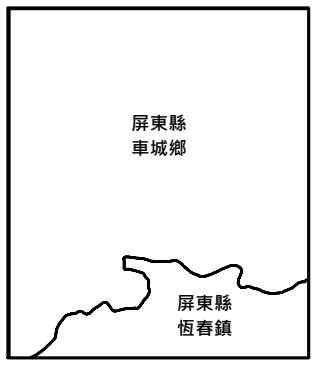

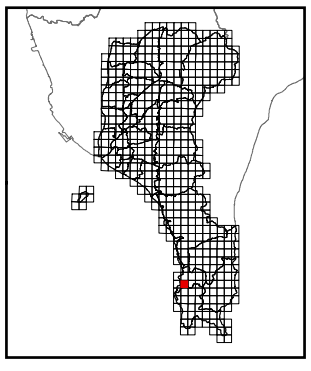

繪製時間：113年6月

大埔

屏東縣國土功能分區分類圖

95173080

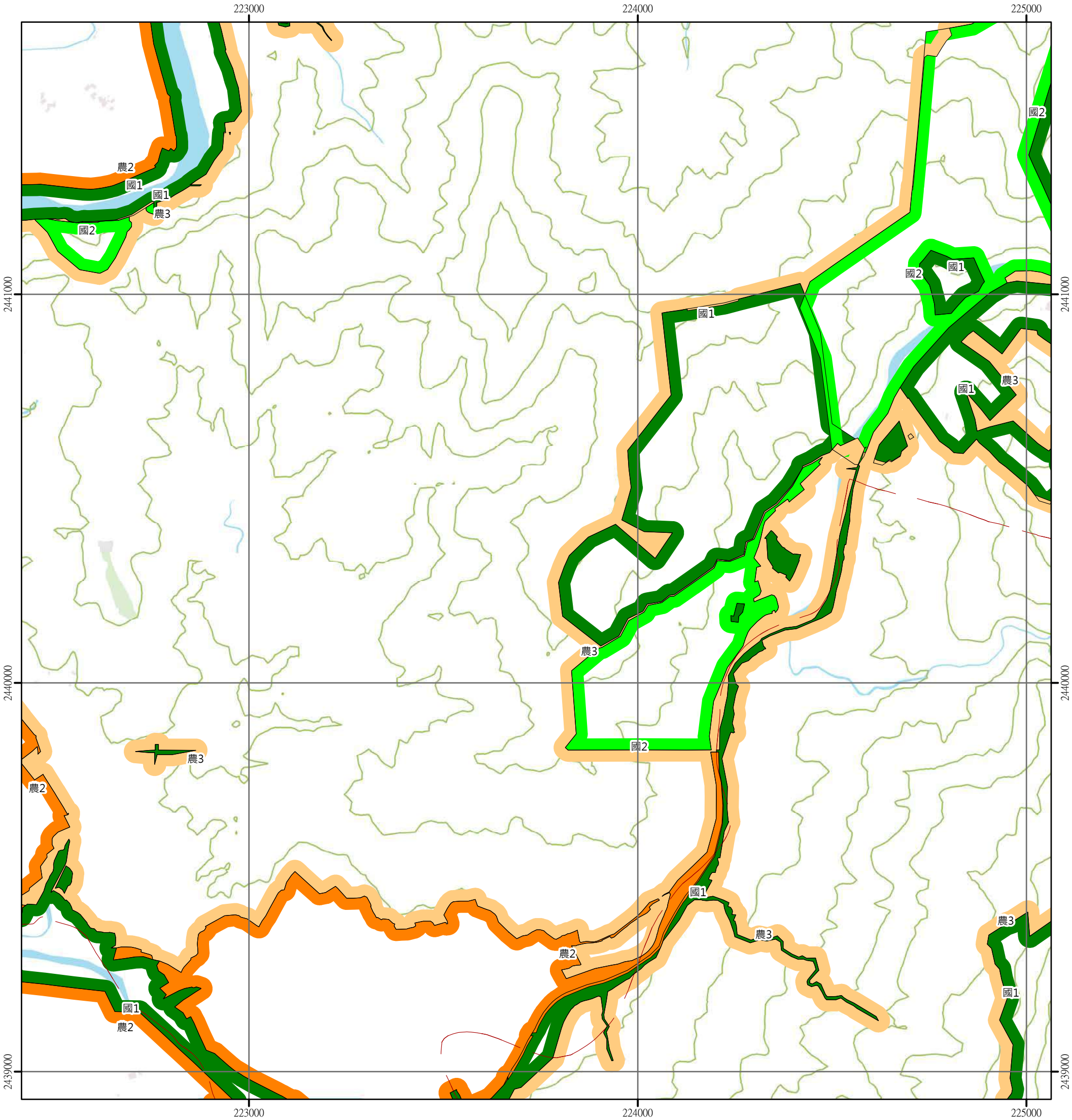

圖例

國土保育地區	海洋資源地區	農業發展地區	城鄉發展地區
國1 第一類	海1-1 第一類之一	農1 第一類	城1 第一類
國2 第二類	海1-2 第一類之二	農2 第二類	城2-1 第二類之一
國3 第三類	海1-3 第一類之三	農3 第三類	城2-2 第二類之二
國4 第四類	海2 第二類	農4 第四類	城2-3 第二類之三
	海3 第三類	農4(原) 第四類(原)	城3 第三類

N
W E
S

0 250 500 公尺

95173069 海口 第419頁	95173070 四重溪 第420頁	95172061 南勢港山 第421頁
95173079 車城 第428頁	95173080 大埔 第429頁	95172071 竹社 第430頁
95173089 茄湖 第437頁	95173090 五里亭 第438頁	95172081 貓仔坑內 第439頁

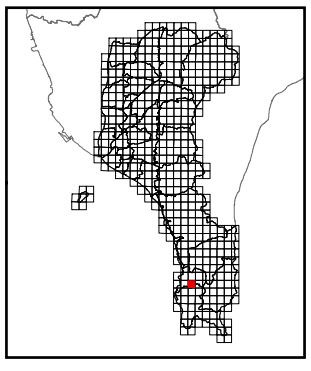

繪製時間：113年6月

竹社

屏東縣國土功能分區分類圖

95172071

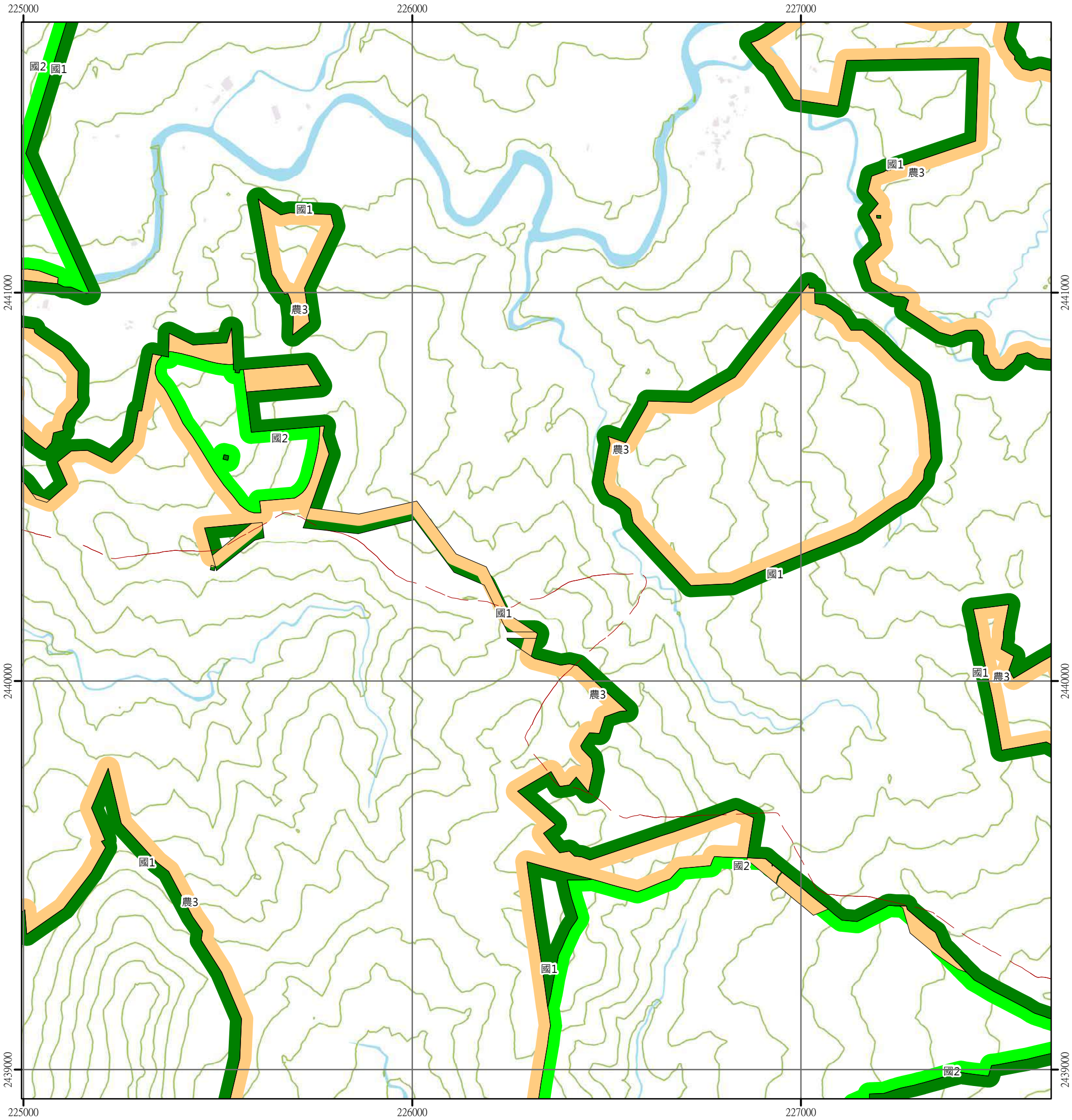

圖例

國土保育地區	海洋資源地區	農業發展地區	城鄉發展地區
國1 第一類	海1-1 第一類之一	農1 第一類	城1 第一類
國2 第二類	海1-2 第一類之二	農2 第二類	城2-1 第二類之一
國3 第三類	海1-3 第一類之三	農3 第三類	城2-2 第二類之二
國4 第四類	海2 第二類	農4 第四類	城2-3 第二類之三
	海3 第三類	農4(原) 第四類(原)	城3 第三類

N
W E
S

0 250 500 公尺

95173070 四重溪 第420頁	95172061 南勢港山 第421頁	95172062 大石板 第422頁
95173080 大埔 第429頁	95172071 竹社 第430頁	95172072 小路溪 第431頁
95173090 五里亭 第438頁	95172081 貓仔坑內 第439頁	95172082 老佛山 第440頁

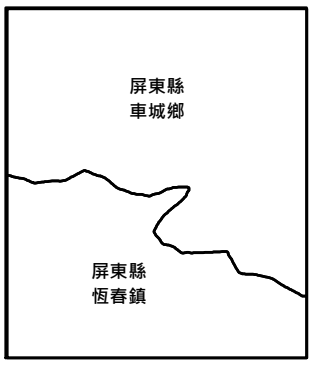

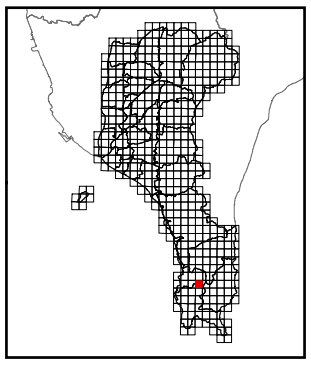

繪製時間：113年6月

小路溪

屏東縣國土功能分區分類圖

95172072

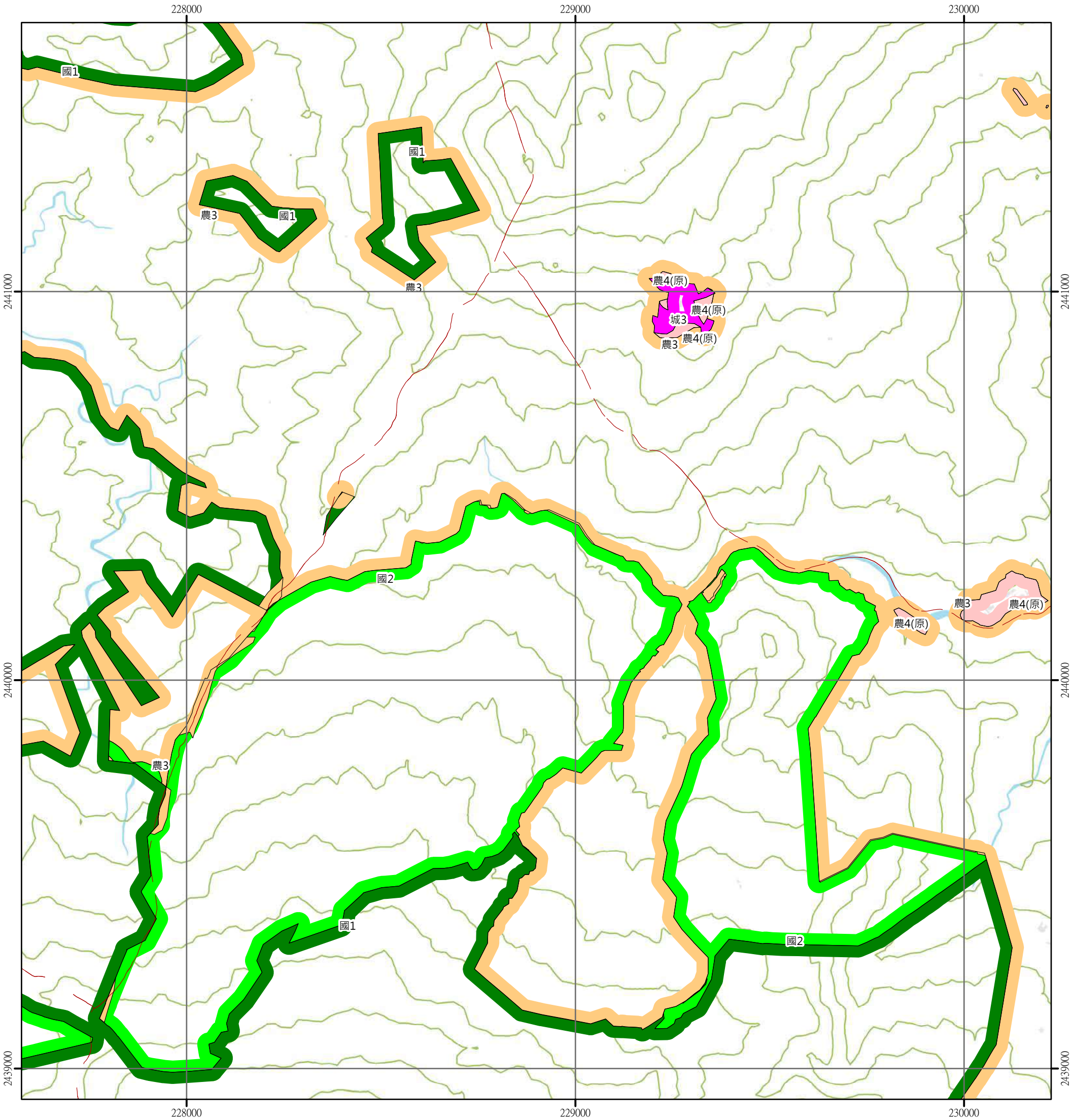

圖例

國土保育地區	海洋資源地區	農業發展地區	城鄉發展地區
國1 第一類	海1-1 第一類之一	農1 第一類	城1 第一類
國2 第二類	海1-2 第一類之二	農2 第二類	城2-1 第二類之一
國3 第三類	海1-3 第一類之三	農3 第三類	城2-2 第二類之二
國4 第四類	海2 第二類	農4 第四類	城2-3 第二類之三
	海3 第三類	農4(原) 第四類(原)	城3 第三類

N
W E
S

0 250 500 公尺

95172061 南勢港山 第421頁	95172062 大石板 第422頁	95172063 長樂 第423頁
95172071 竹社 第430頁	95172072 小路溪 第431頁	95172073 萬得路 第432頁
95172081 貓仔坑內 第439頁	95172082 老佛山 第440頁	95172083 響林 第441頁

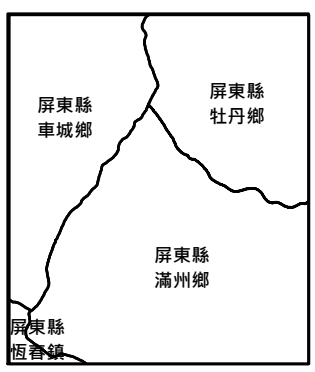

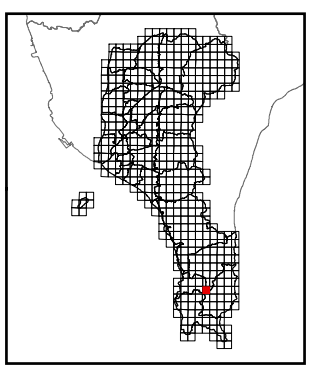

繪製時間：113年6月

萬得路

屏東縣國土功能分區分類圖　　95172073

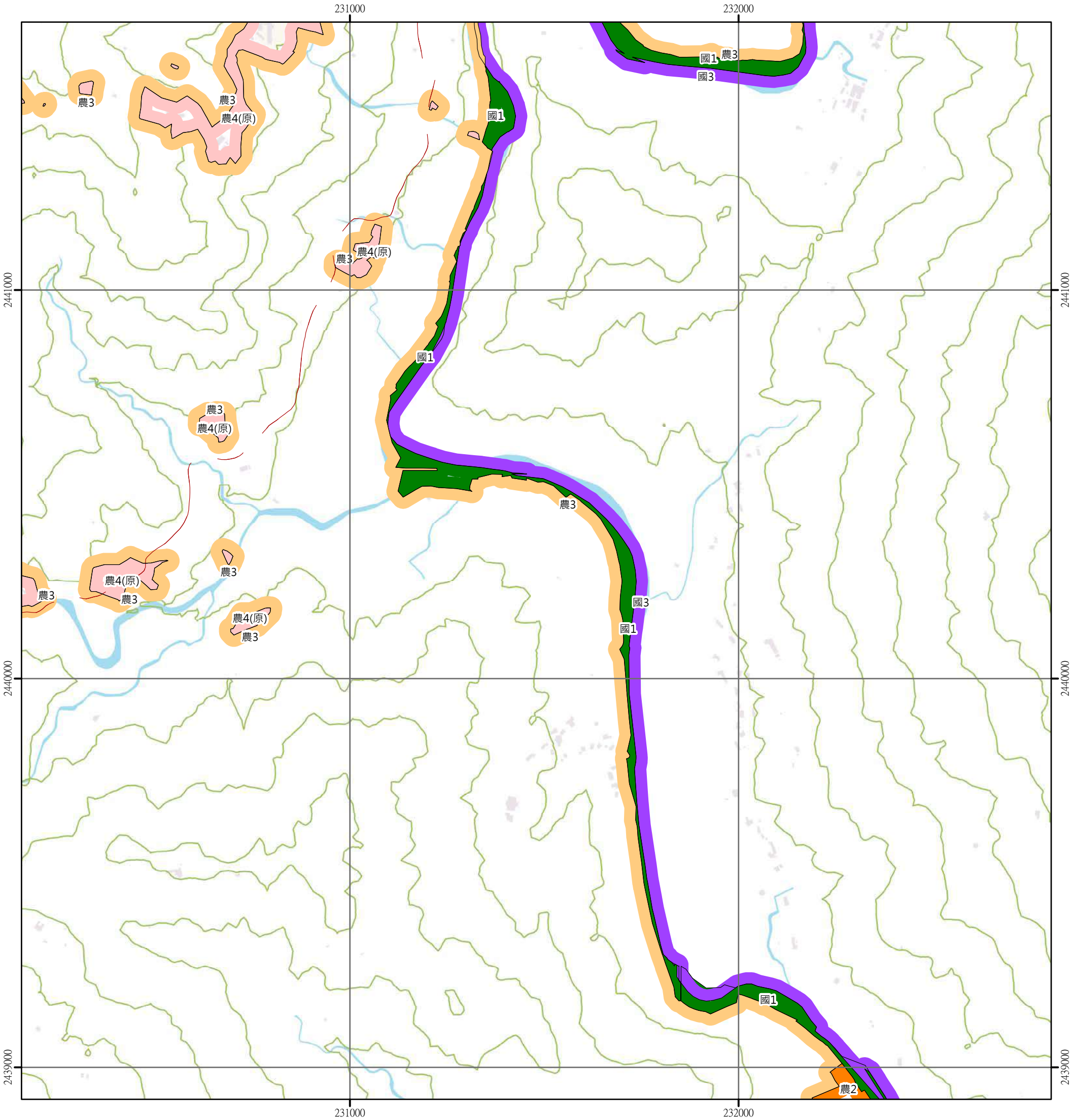

圖例

國土保育地區	海洋資源地區	農業發展地區	城鄉發展地區
國1 第一類	海1-1 第一類之一	農1 第一類	城1 第一類
國2 第二類	海1-2 第一類之二	農2 第二類	城2-1 第二類之一
國3 第三類	海1-3 第一類之三	農3 第三類	城2-2 第二類之二
國4 第四類	海2 第二類	農4 第四類	城2-3 第二類之三
	海3 第三類	農4(原) 第四類(原)	城3 第三類

N
W E
S

0　250　500 公尺

95172062 大石板 第422頁	95172063 長樂 第423頁	95172064 南仁山 第424頁
95172072 小路溪 第431頁	95172073 萬得路 第432頁	95172074 萬里得山 第433頁
95172082 老佛山 第440頁	95172083 響林 第441頁	95172084 欖仁溪 第442頁

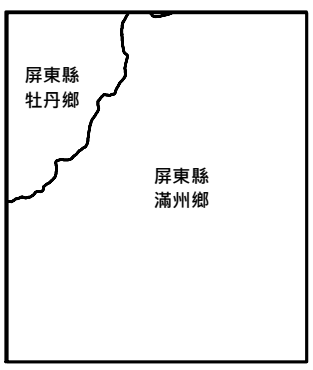

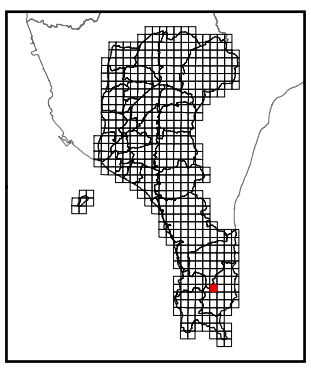

繪製時間：113年6月

萬里得山

屏東縣國土功能分區分類圖

95172074



圖例

國土保育地區	海洋資源地區	農業發展地區	城鄉發展地區
國1 第一類	海1-1 第一類之一	農1 第一類	城1 第一類
國2 第二類	海1-2 第一類之二	農2 第二類	城2-1 第二類之一
國3 第三類	海1-3 第一類之三	農3 第三類	城2-2 第二類之二
國4 第四類	海2 第二類	農4 第四類	城2-3 第二類之三
	海3 第三類	農4(原) 第四類(原)	城3 第三類

N
W E
S

0 250 500 公尺

95172063 長樂 第423頁	95172064 南仁山 第424頁	95172065 南山路 第425頁
95172073 萬得路 第432頁	95172074 萬里得山 第433頁	95172075 埤亦山 第434頁
95172083 響林 第441頁	95172084 欖仁溪 第442頁	95172085 出風山 第443頁

屏東縣
滿州鄉

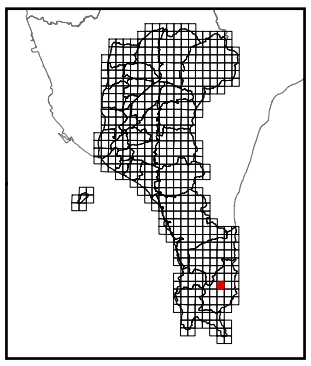

繪製時間：113年6月

埤亦山

屏東縣國土功能分區分類圖　　95172075

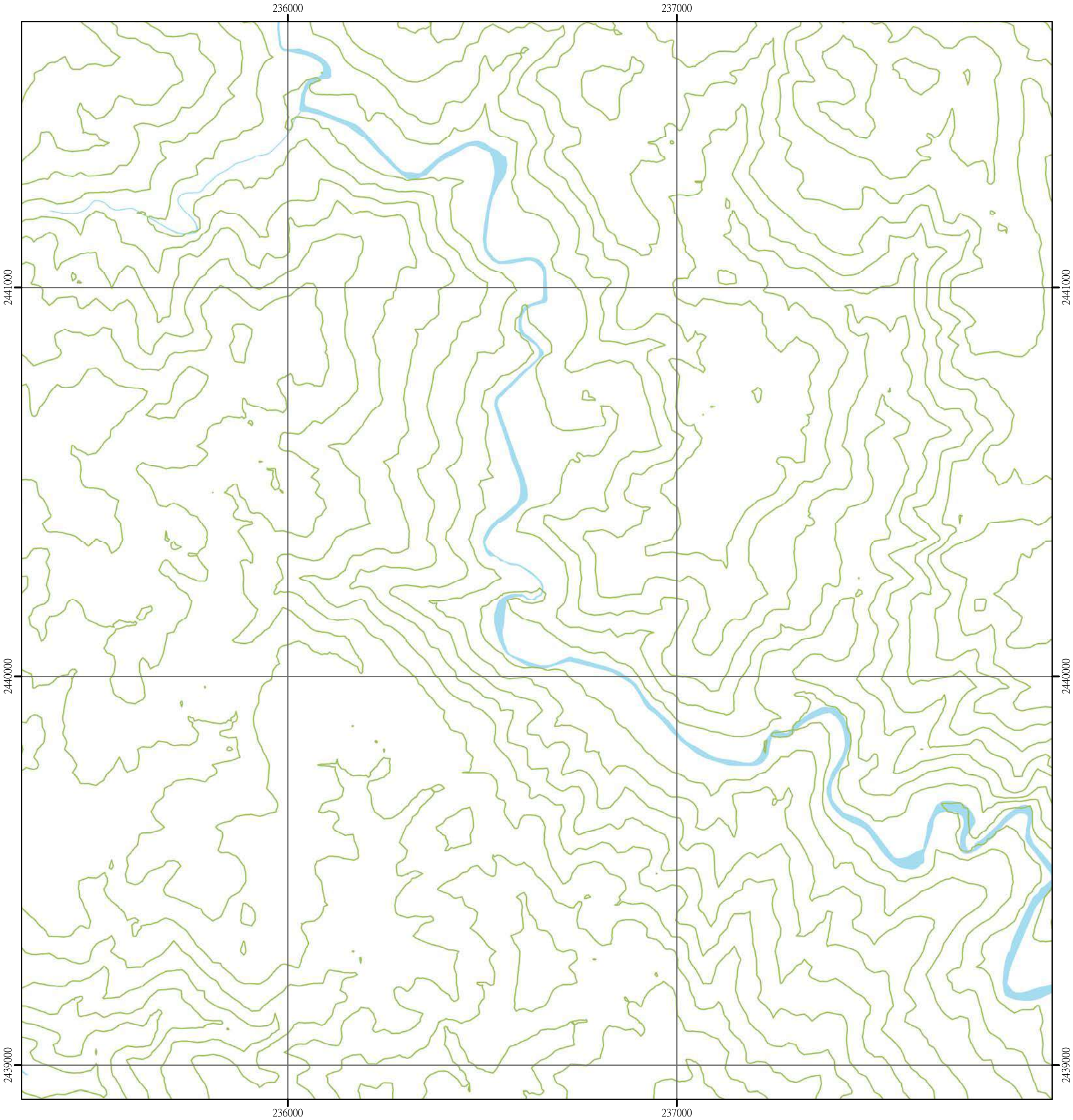

圖例

國土保育地區	海洋資源地區	農業發展地區	城鄉發展地區
國1 第一類	海1-1 第一類之一	農1 第一類	城1 第一類
國2 第二類	海1-2 第一類之二	農2 第二類	城2-1 第二類之一
國3 第三類	海1-3 第一類之三	農3 第三類	城2-2 第二類之二
國4 第四類	海2 第二類	農4 第四類	城2-3 第二類之三
	海3 第三類	農4(原) 第四類(原)	城3 第三類

0　250　500 公尺

95172064 南仁山 第424頁	95172065 南山路 第425頁	95172066 南仁路 第426頁
95172074 萬里得山 第433頁	95172075 埤亦山 第434頁	95172076 埤日 第435頁
95172084 欖仁溪 第442頁	95172085 出風山 第443頁	95172086 出風鼻 第444頁

屏東縣
滿州鄉

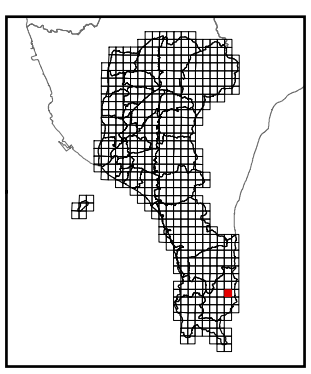

繪製時間：113年6月

埤日

屏東縣國土功能分區分類圖

95172076

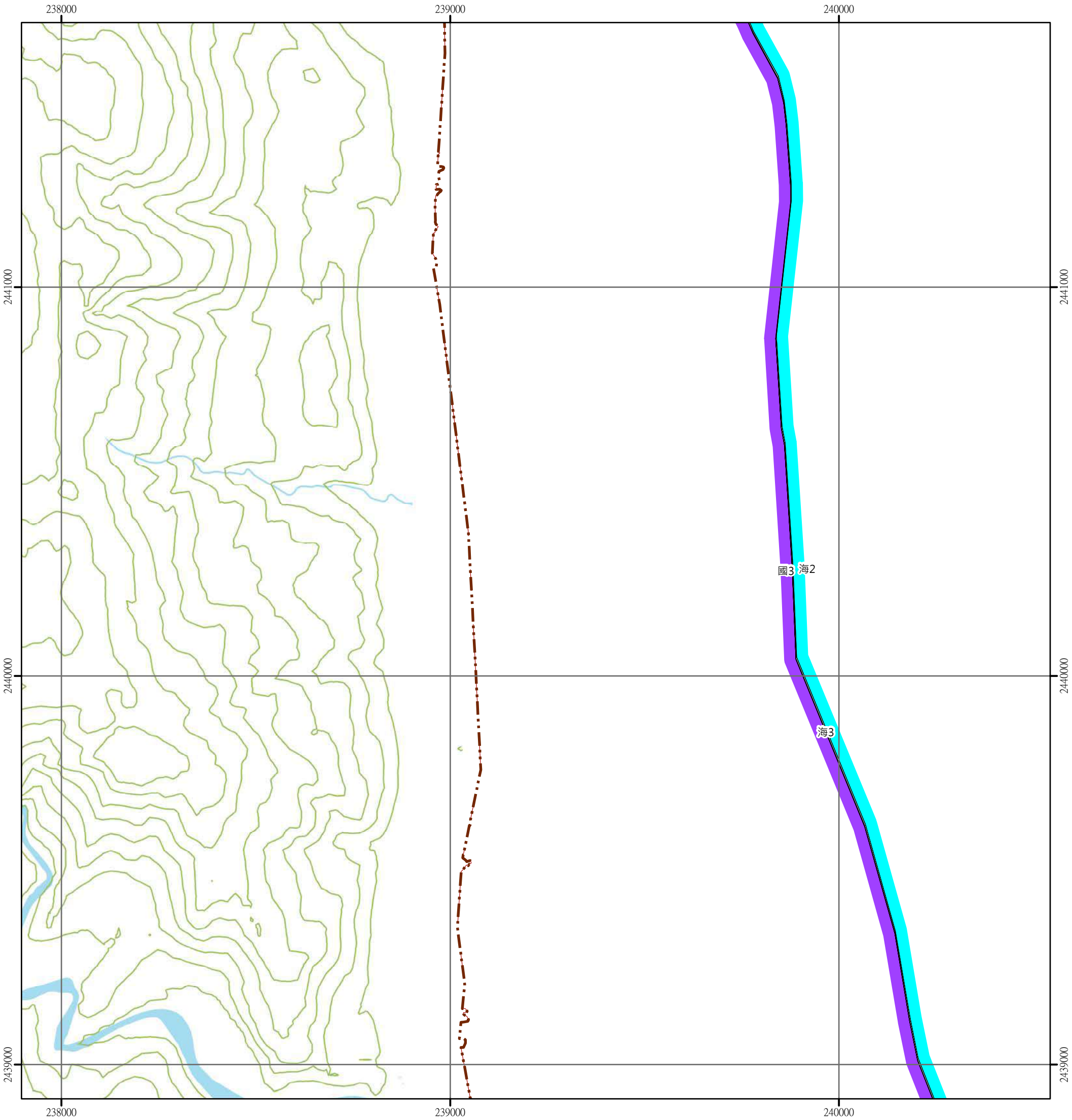

圖例

國土保育地區	海洋資源地區	農業發展地區	城鄉發展地區
國1 第一類	海1-1 第一類之一	農1 第一類	城1 第一類
國2 第二類	海1-2 第一類之二	農2 第二類	城2-1 第二類之一
國3 第三類	海1-3 第一類之三	農3 第三類	城2-2 第二類之二
國4 第四類	海2 第二類	農4 第四類	城2-3 第二類之三
	海3 第三類	農4(原) 第四類(原)	城3 第三類

N
W E
S

0 250 500 公尺

95172065 南山路 第425頁	95172066 南仁路 第426頁	
95172075 埤亦山 第434頁	95172076 埤日 第435頁	
95172085 出風山 第443頁	95172086 出風鼻 第444頁	

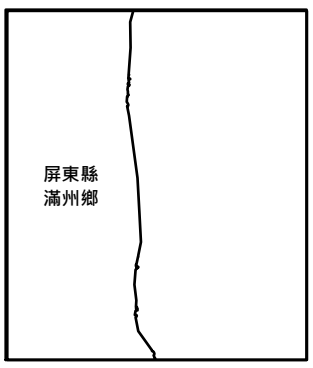

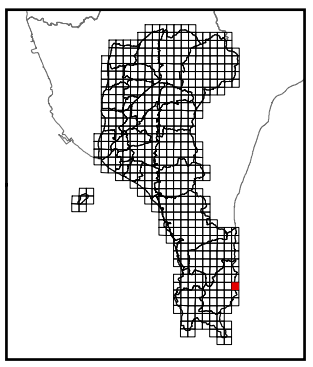

繪製時間：113年6月

後灣

屏東縣國土功能分區分類圖

95173088

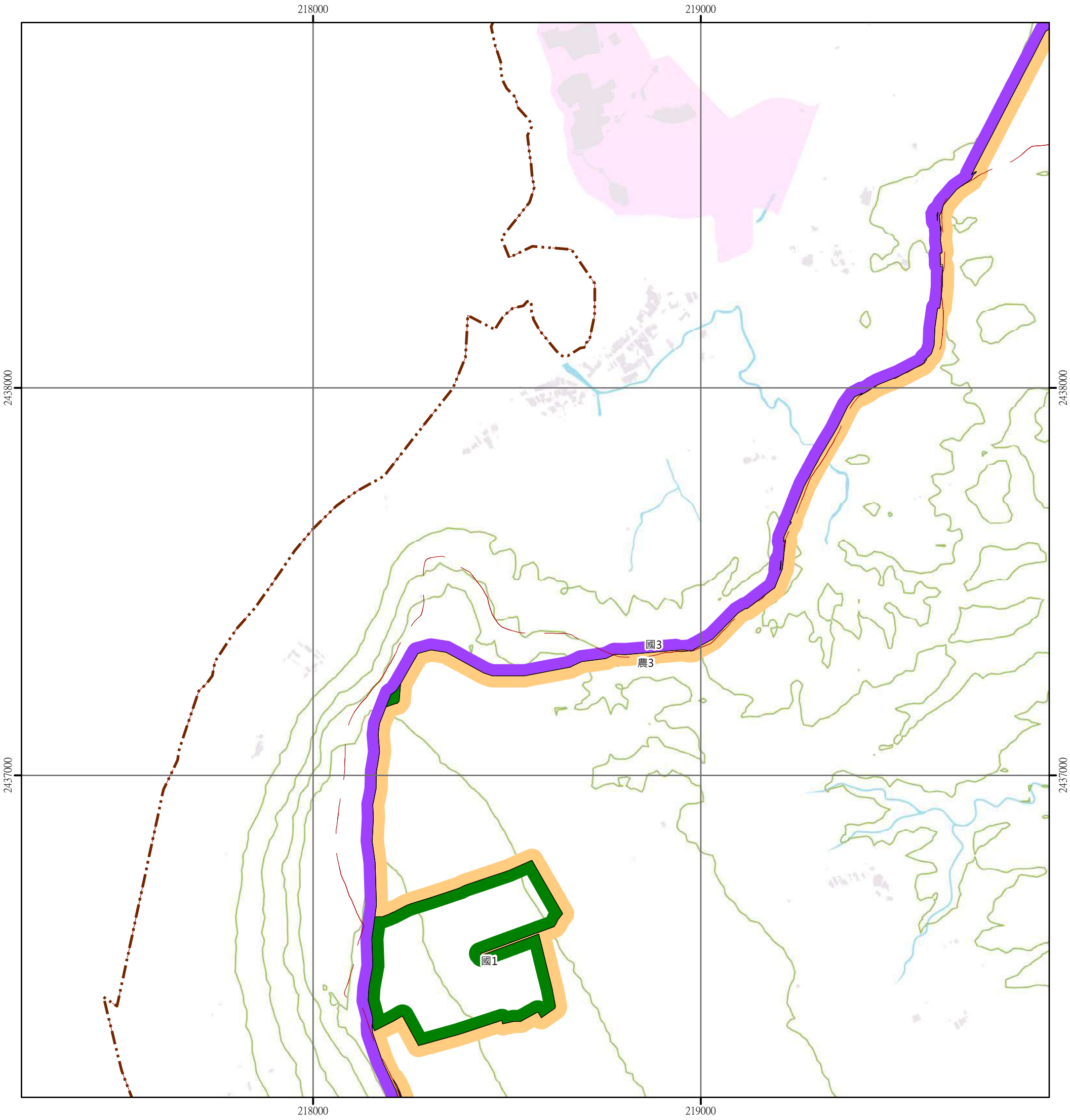

圖例

國土保育地區	海洋資源地區	農業發展地區	城鄉發展地區
國1 第一類	海1-1 第一類之一	農1 第一類	城1 第一類
國2 第二類	海1-2 第一類之二	農2 第二類	城2-1 第二類之一
國3 第三類	海1-3 第一類之三	農3 第三類	城2-2 第二類之二
國4 第四類	海2 第二類	農4 第四類	城2-3 第二類之三
	海3 第三類	農4(原) 第四類(原)	城3 第三類

N
W E
S

0 250 500 公尺

	95173078 射寮 第427頁	95173079 車城 第428頁
	95173088 後灣 第436頁	95173089 茄湖 第437頁
	95173098 下水堀 第445頁	95173099 四溝 第446頁

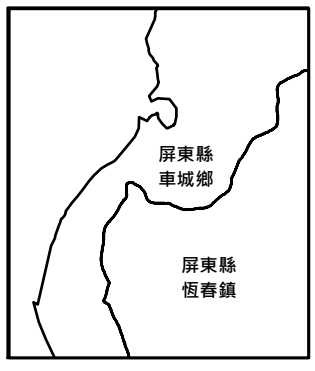

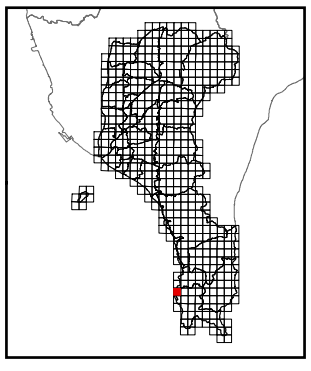

繪製時間：113年6月

茄湖

屏東縣國土功能分區分類圖

95173089

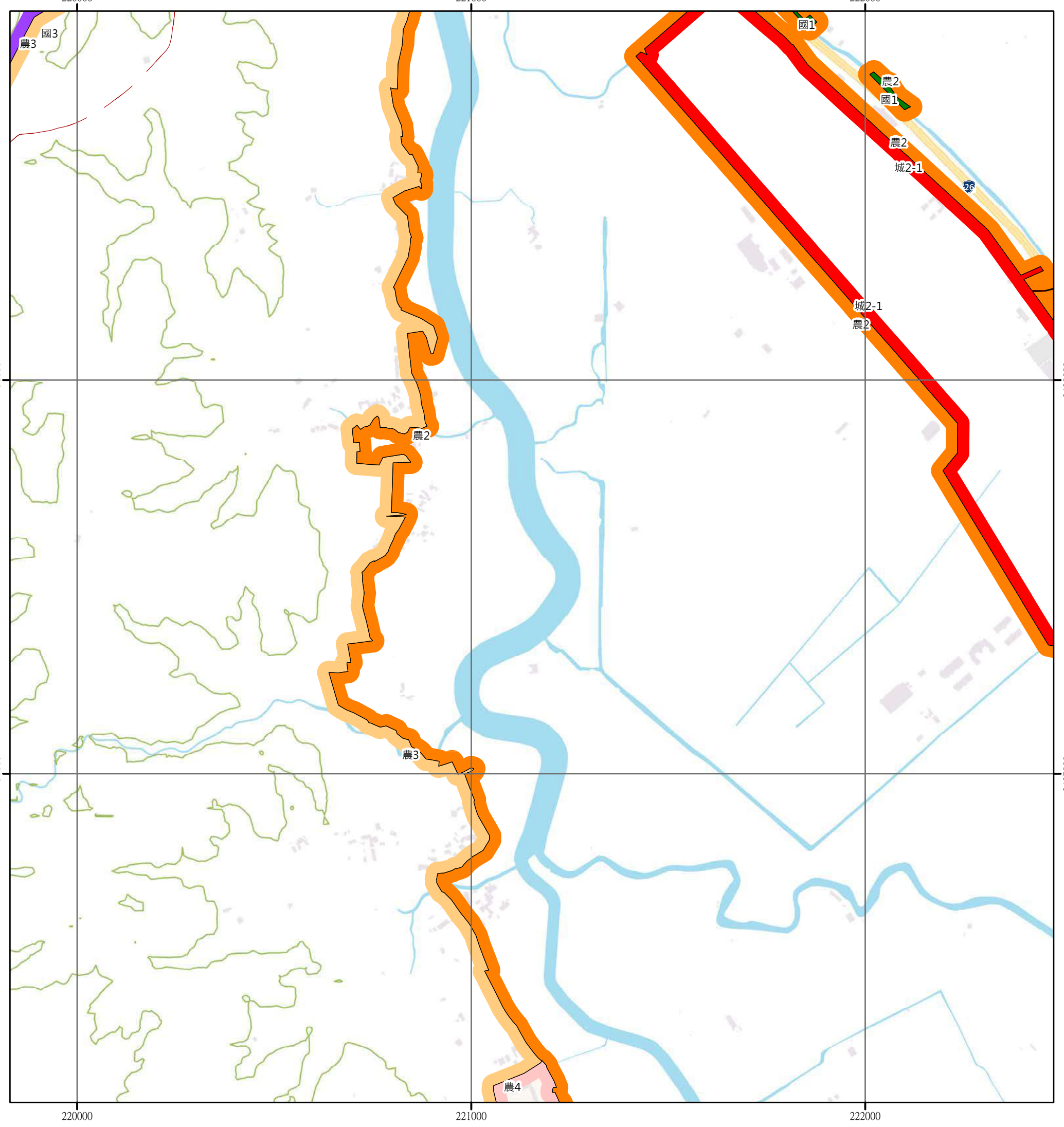

圖例

國土保育地區	海洋資源地區	農業發展地區	城鄉發展地區
國1 第一類	海1-1 第一類之一	農1 第一類	城1 第一類
國2 第二類	海1-2 第一類之二	農2 第二類	城2-1 第二類之一
國3 第三類	海1-3 第一類之三	農3 第三類	城2-2 第二類之二
國4 第四類	海2 第二類	農4 第四類	城2-3 第二類之三
	海3 第三類	農4(原) 第四類(原)	城3 第三類

N
W E
S

0 250 500 公尺

95173078 射寮 第427頁	95173079 車城 第428頁	95173080 大埔 第429頁
95173088 後灣 第436頁	95173089 茄湖 第437頁	95173090 五里亭 第438頁
95173098 下水堀 第445頁	95173099 四溝 第446頁	95173100 恆春 第447頁



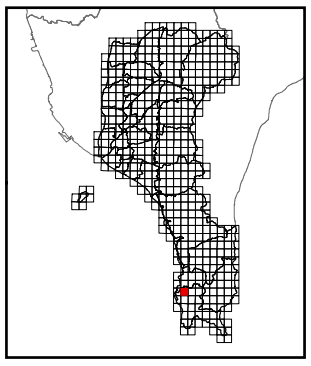

繪製時間：113年6月

五里亭

屏東縣國土功能分區分類圖

95173090

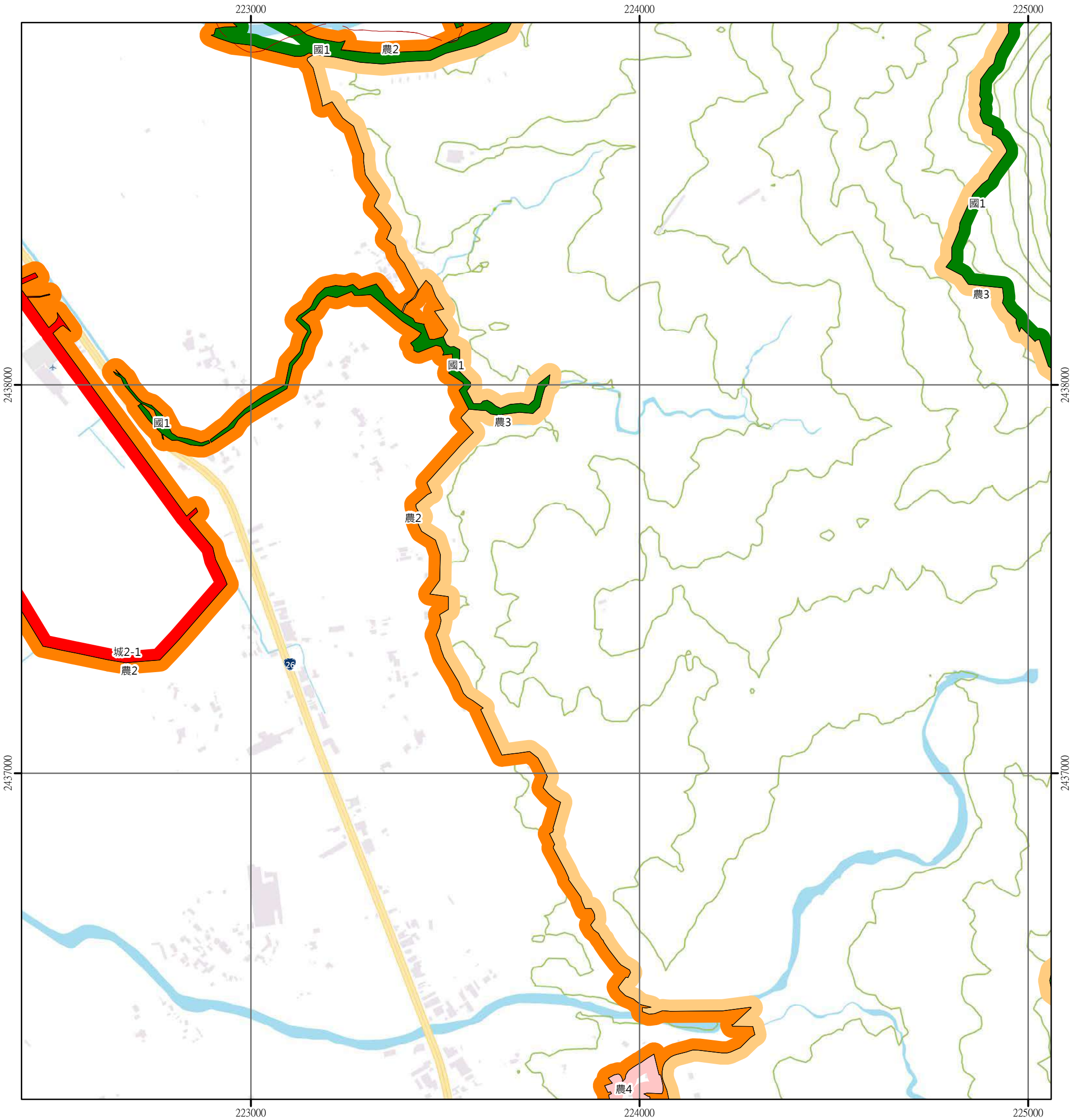

圖例

國土保育地區	海洋資源地區	農業發展地區	城鄉發展地區
國1 第一類	海1-1 第一類之一	農1 第一類	城1 第一類
國2 第二類	海1-2 第一類之二	農2 第二類	城2-1 第二類之一
國3 第三類	海1-3 第一類之三	農3 第三類	城2-2 第二類之二
國4 第四類	海2 第二類	農4 第四類	城2-3 第二類之三
	海3 第三類	農4(原) 第四類(原)	城3 第三類

N
W E
S

0 250 500 公尺

95173079 車城 第428頁	95173080 大埔 第429頁	95172071 竹社 第430頁
95173089 茄湖 第437頁	95173090 五里亭 第438頁	95172081 貓仔坑內 第439頁
95173099 四溝 第446頁	95173100 恆春 第447頁	95172091 出火 第448頁



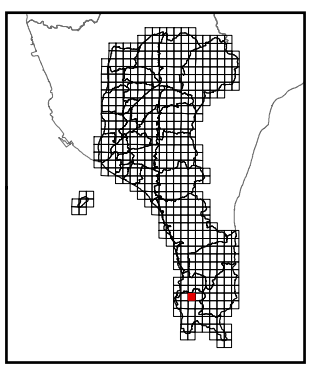

繪製時間：113年6月

貓仔坑內

屏東縣國土功能分區分類圖

95172081

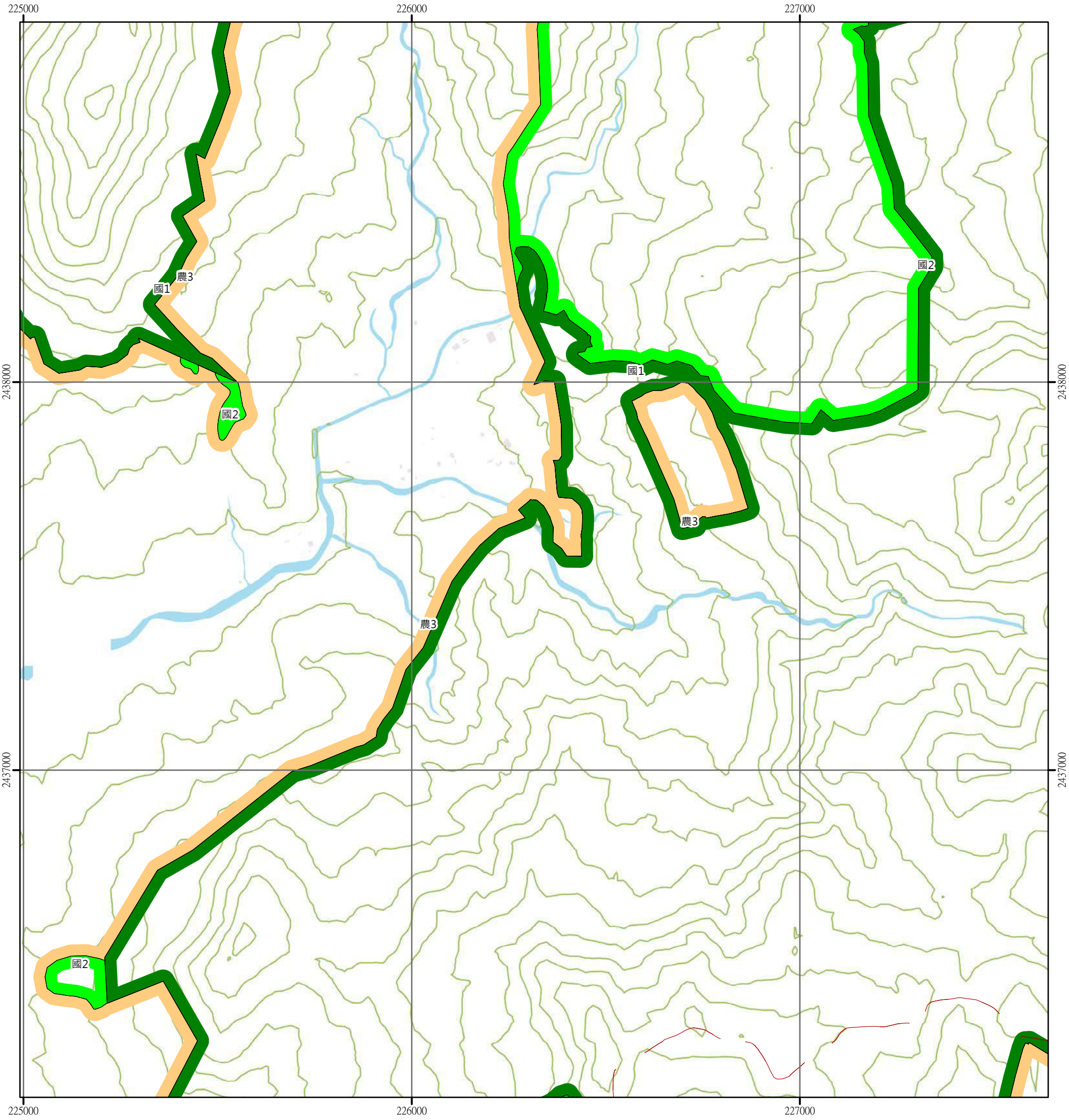

圖例

國土保育地區	海洋資源地區	農業發展地區	城鄉發展地區
國1 第一類	海1-1 第一類之一	農1 第一類	城1 第一類
國2 第二類	海1-2 第一類之二	農2 第二類	城2-1 第二類之一
國3 第三類	海1-3 第一類之三	農3 第三類	城2-2 第二類之二
國4 第四類	海2 第二類	農4 第四類	城2-3 第二類之三
	海3 第三類	農4(原) 第四類(原)	城3 第三類

N
W E
S

0 250 500 公尺

95173080 大埔 第429頁	95172071 竹社 第430頁	95172072 小路溪 第431頁
95173090 五里亭 第438頁	95172081 貓仔坑內 第439頁	95172082 老佛山 第440頁
95173100 恆春 第447頁	95172091 出火 第448頁	95172092 大崎 第449頁

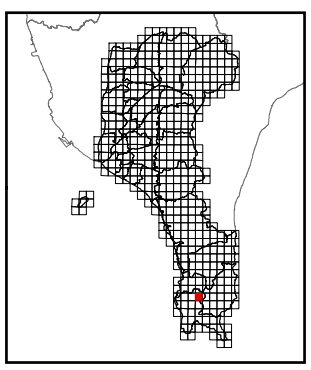

繪製時間：113年6月

老佛山

屏東縣國土功能分區分類圖

95172082

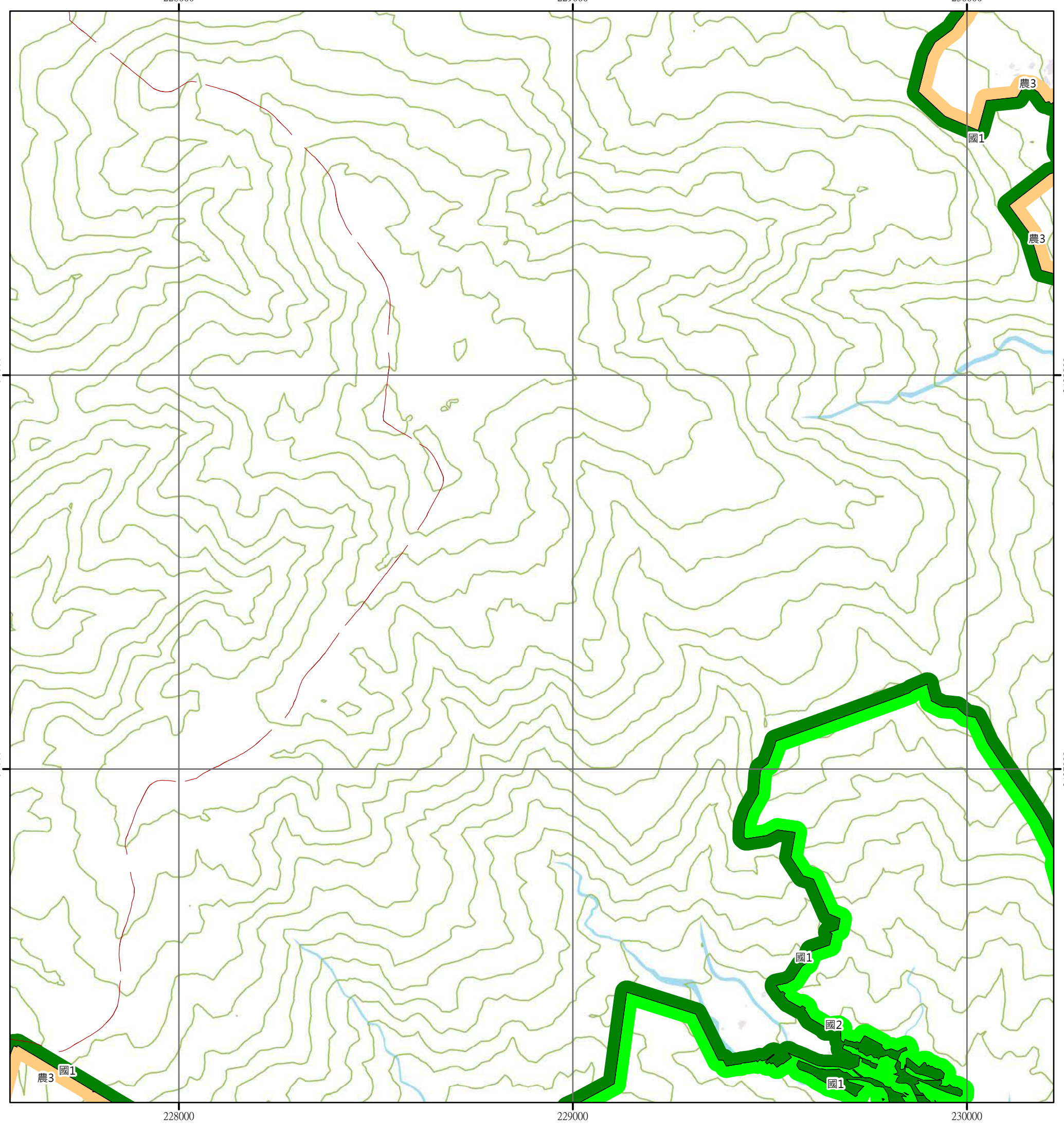

圖例

國土保育地區	海洋資源地區	農業發展地區	城鄉發展地區
國1 第一類	海1-1 第一類之一	農1 第一類	城1 第一類
國2 第二類	海1-2 第一類之二	農2 第二類	城2-1 第二類之一
國3 第三類	海1-3 第一類之三	農3 第三類	城2-2 第二類之二
國4 第四類	海2 第二類	農4 第四類	城2-3 第二類之三
	海3 第三類	農4(原) 第四類(原)	城3 第三類

N
W E
S

0 250 500 公尺

95172071 竹社 第430頁	95172072 小路溪 第431頁	95172073 萬得路 第432頁
95172081 貓仔坑內 第439頁	95172082 老佛山 第440頁	95172083 響林 第441頁
95172091 出火 第448頁	95172092 大崎 第449頁	95172093 新莊 第450頁

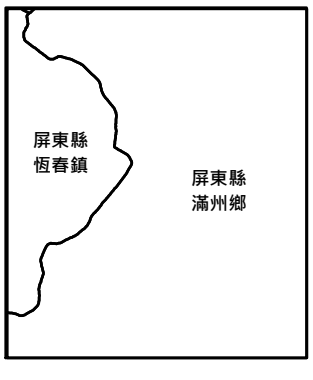

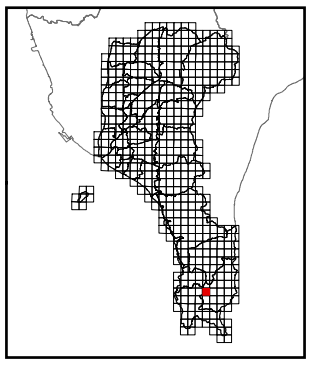

繪製時間：113年6月

響林

屏東縣國土功能分區分類圖

95172083

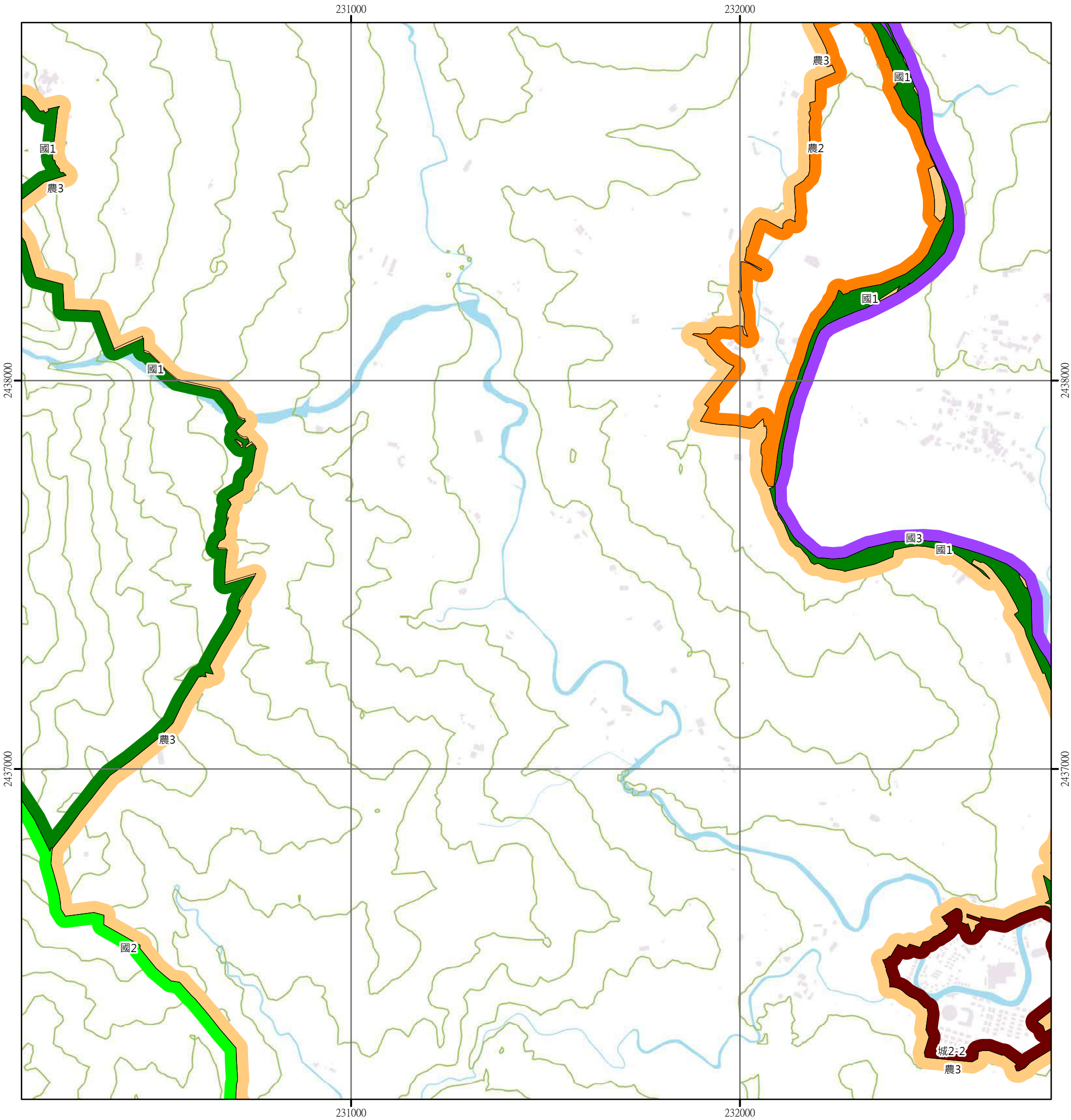

圖例

國土保育地區	海洋資源地區	農業發展地區	城鄉發展地區
國1 第一類	海1-1 第一類之一	農1 第一類	城1 第一類
國2 第二類	海1-2 第一類之二	農2 第二類	城2-1 第二類之一
國3 第三類	海1-3 第一類之三	農3 第三類	城2-2 第二類之二
國4 第四類	海2 第二類	農4 第四類	城2-3 第二類之三
	海3 第三類	農4(原) 第四類(原)	城3 第三類

N W E S

0 250 500 公尺

95172072 小路溪 第431頁	95172073 萬得路 第432頁	95172074 萬里得山 第433頁
95172082 老佛山 第440頁	95172083 響林 第441頁	95172084 欖仁溪 第442頁
95172092 大崎 第449頁	95172093 新莊 第450頁	95172094 滿州 第451頁

屏東縣
滿州鄉

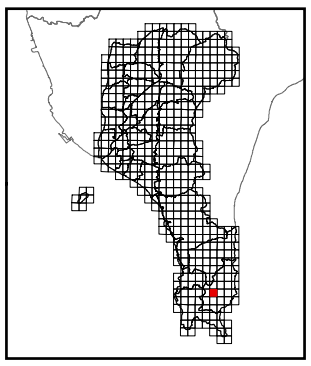

繪製時間：113年6月

欖仁溪

屏東縣國土功能分區分類圖

95172084

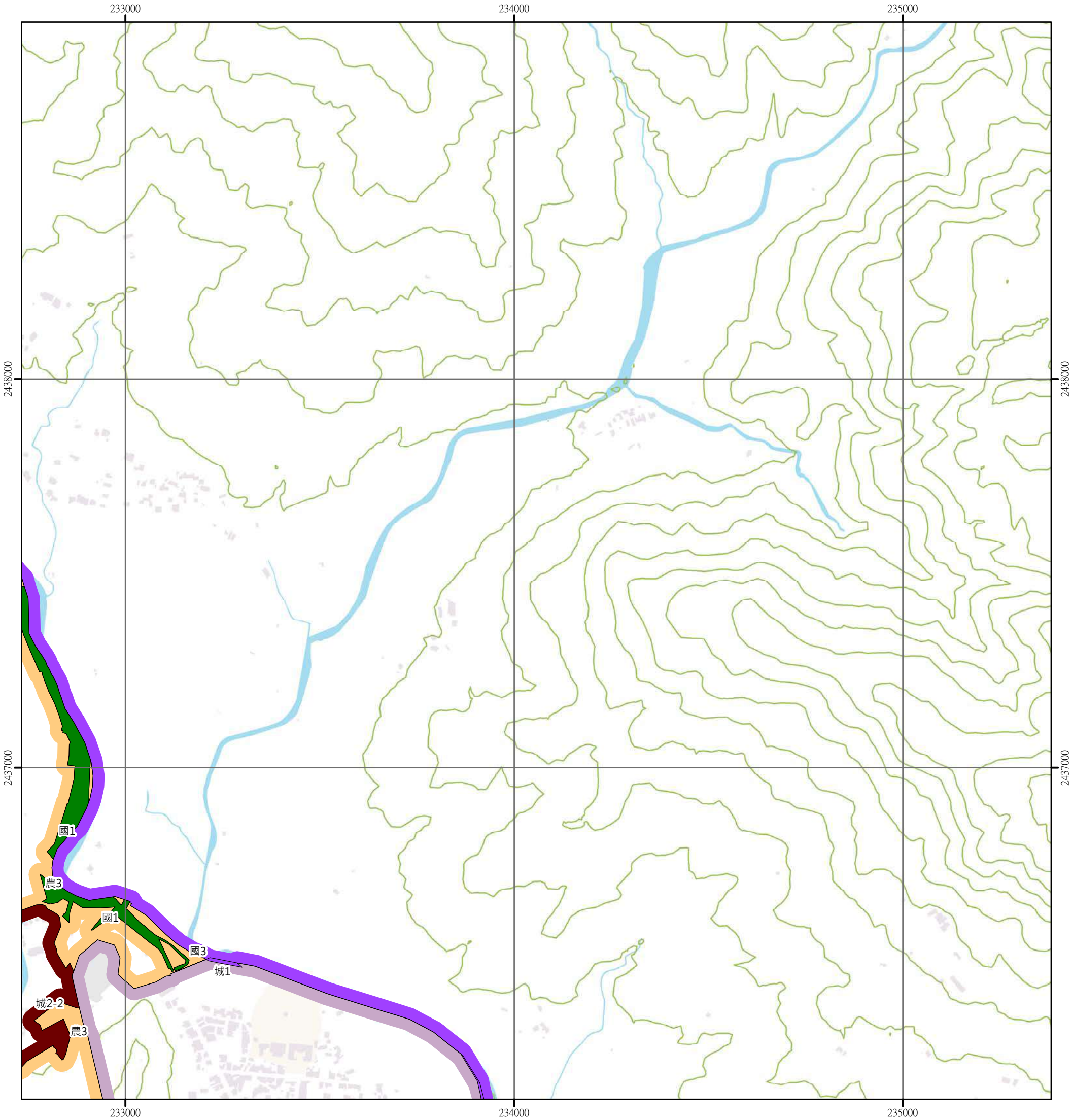

圖例

國土保育地區	海洋資源地區	農業發展地區	城鄉發展地區
國1 第一類	海1-1 第一類之一	農1 第一類	城1 第一類
國2 第二類	海1-2 第一類之二	農2 第二類	城2-1 第二類之一
國3 第三類	海1-3 第一類之三	農3 第三類	城2-2 第二類之二
國4 第四類	海2 第二類	農4 第四類	城2-3 第二類之三
	海3 第三類	農4(原) 第四類(原)	城3 第三類

N W E S

0 250 500 公尺

95172073 萬得路 第432頁	95172074 萬里得山 第433頁	95172075 埤亦山 第434頁
95172083 響林 第441頁	95172084 欖仁溪 第442頁	95172085 出風山 第443頁
95172093 新莊 第450頁	95172094 滿州 第451頁	95172095 佳樂水 第452頁

屏東縣
滿州鄉

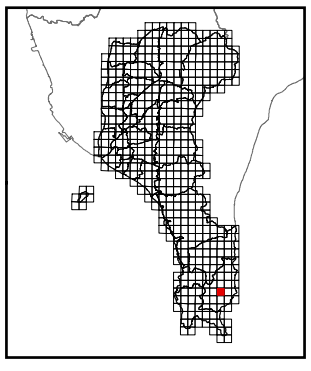

繪製時間：113年6月

出風山

屏東縣國土功能分區分類圖

95172085



圖例

國土保育地區	海洋資源地區	農業發展地區	城鄉發展地區
國1 第一類	海1-1 第一類之一	農1 第一類	城1 第一類
國2 第二類	海1-2 第一類之二	農2 第二類	城2-1 第二類之一
國3 第三類	海1-3 第一類之三	農3 第三類	城2-2 第二類之二
國4 第四類	海2 第二類	農4 第四類	城2-3 第二類之三
	海3 第三類	農4(原) 第四類(原)	城3 第三類

N
W E
S

0 250 500 公尺

95172074 萬里得山 第433頁	95172075 埤亦山 第434頁	95172076 埤日 第435頁
95172084 欖仁溪 第442頁	95172085 出風山 第443頁	95172086 出風鼻 第444頁
95172094 滿州 第451頁	95172095 佳樂水 第452頁	95172096 烏石鼻 第453頁

屏東縣
滿州鄉

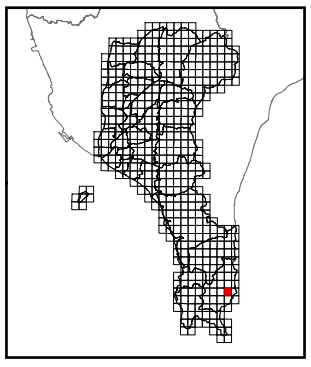

繪製時間：113年6月

出風鼻

屏東縣國土功能分區分類圖

95172086

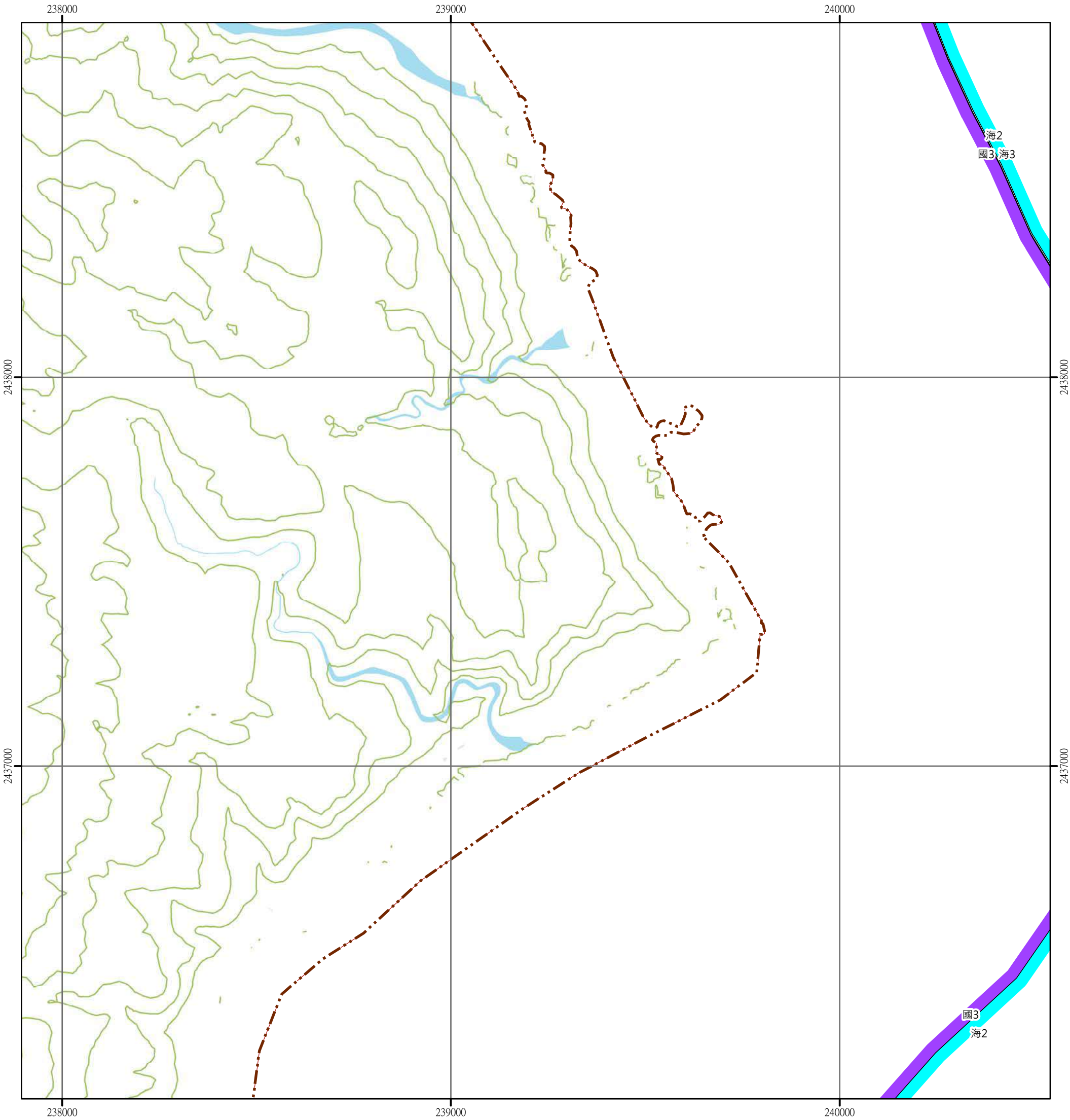

圖例

國土保育地區	海洋資源地區	農業發展地區	城鄉發展地區
國1 第一類	海1-1 第一類之一	農1 第一類	城1 第一類
國2 第二類	海1-2 第一類之二	農2 第二類	城2-1 第二類之一
國3 第三類	海1-3 第一類之三	農3 第三類	城2-2 第二類之二
國4 第四類	海2 第二類	農4 第四類	城2-3 第二類之三
	海3 第三類	農4(原) 第四類(原)	城3 第三類

N W E S

0 250 500 公尺

95172075 埤亦山 第434頁	95172076 埤日 第435頁	
95172085 出風山 第443頁	95172086 出風鼻 第444頁	
95172095 佳樂水 第452頁	95172096 烏石鼻 第453頁	

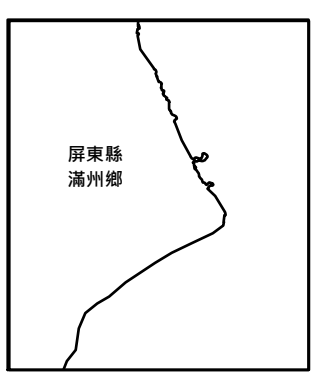

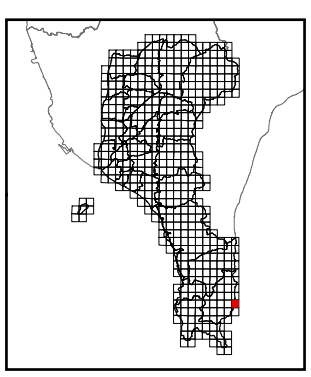

繪製時間：113年6月

下水堀

屏東縣國土功能分區分類圖

95173098

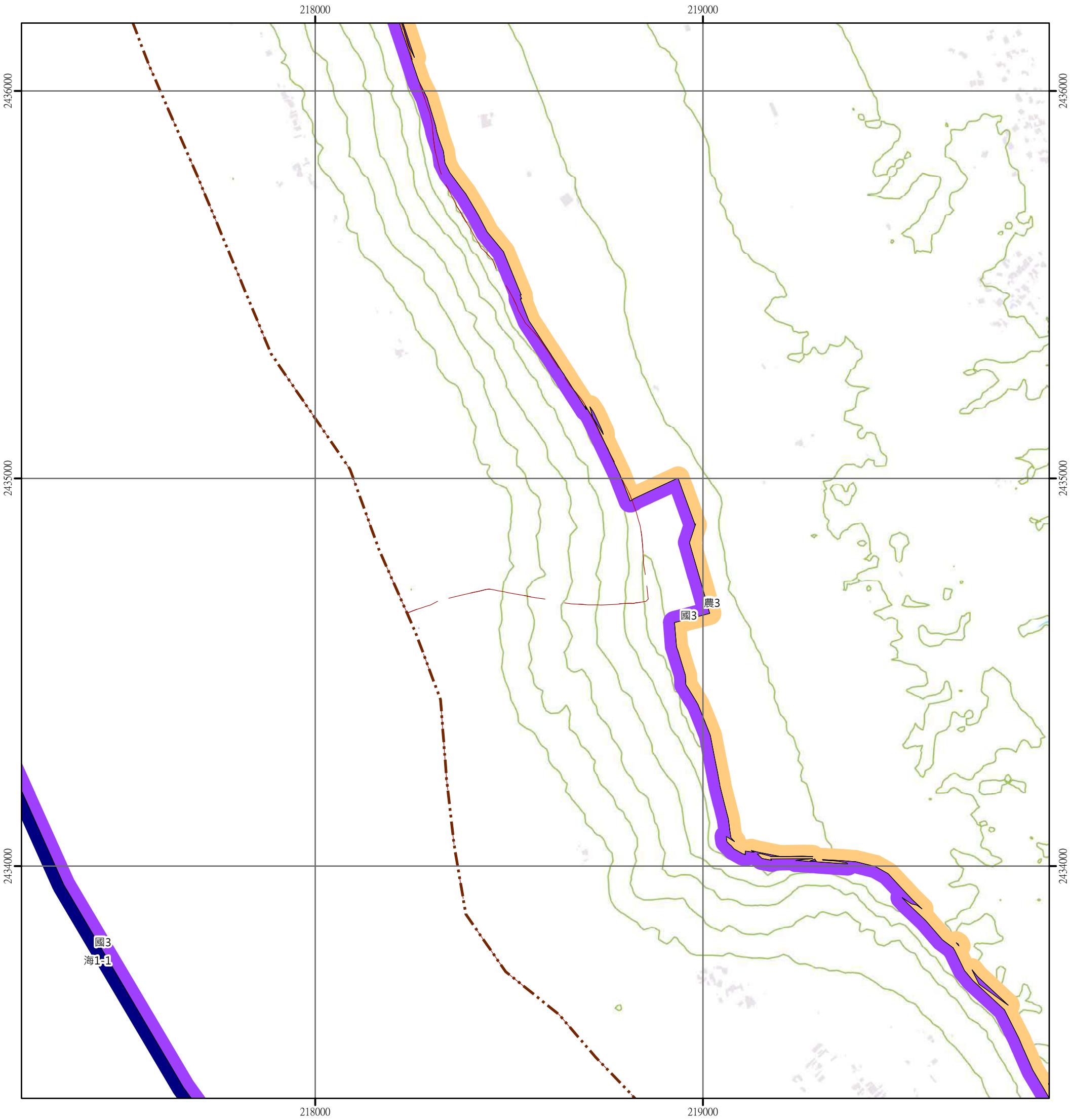

圖例

國土保育地區	海洋資源地區	農業發展地區	城鄉發展地區
國1 第一類	海1-1 第一類之一	農1 第一類	城1 第一類
國2 第二類	海1-2 第一類之二	農2 第二類	城2-1 第二類之一
國3 第三類	海1-3 第一類之三	農3 第三類	城2-2 第二類之二
國4 第四類	海2 第二類	農4 第四類	城2-3 第二類之三
	海3 第三類	農4(原) 第四類(原)	城3 第三類

N
W E
S

0 250 500 公尺

	95173088 後灣 第436頁	95173089 茄湖 第437頁
	95173098 下水堀 第445頁	95173099 四溝 第446頁
	95164008 萬里桐 第454頁	95164009 蟳廣嘴 第455頁

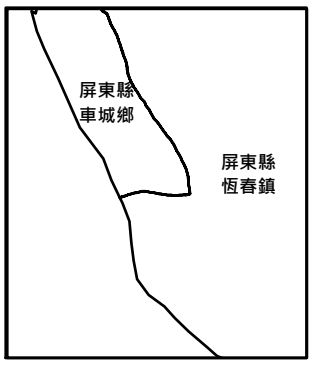

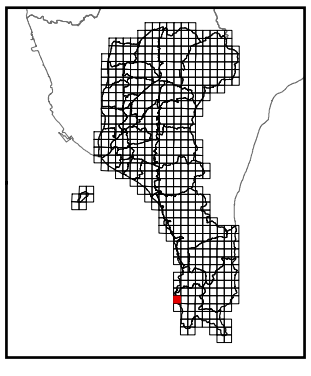

繪製時間：113年6月

四溝

屏東縣國土功能分區分類圖

95173099

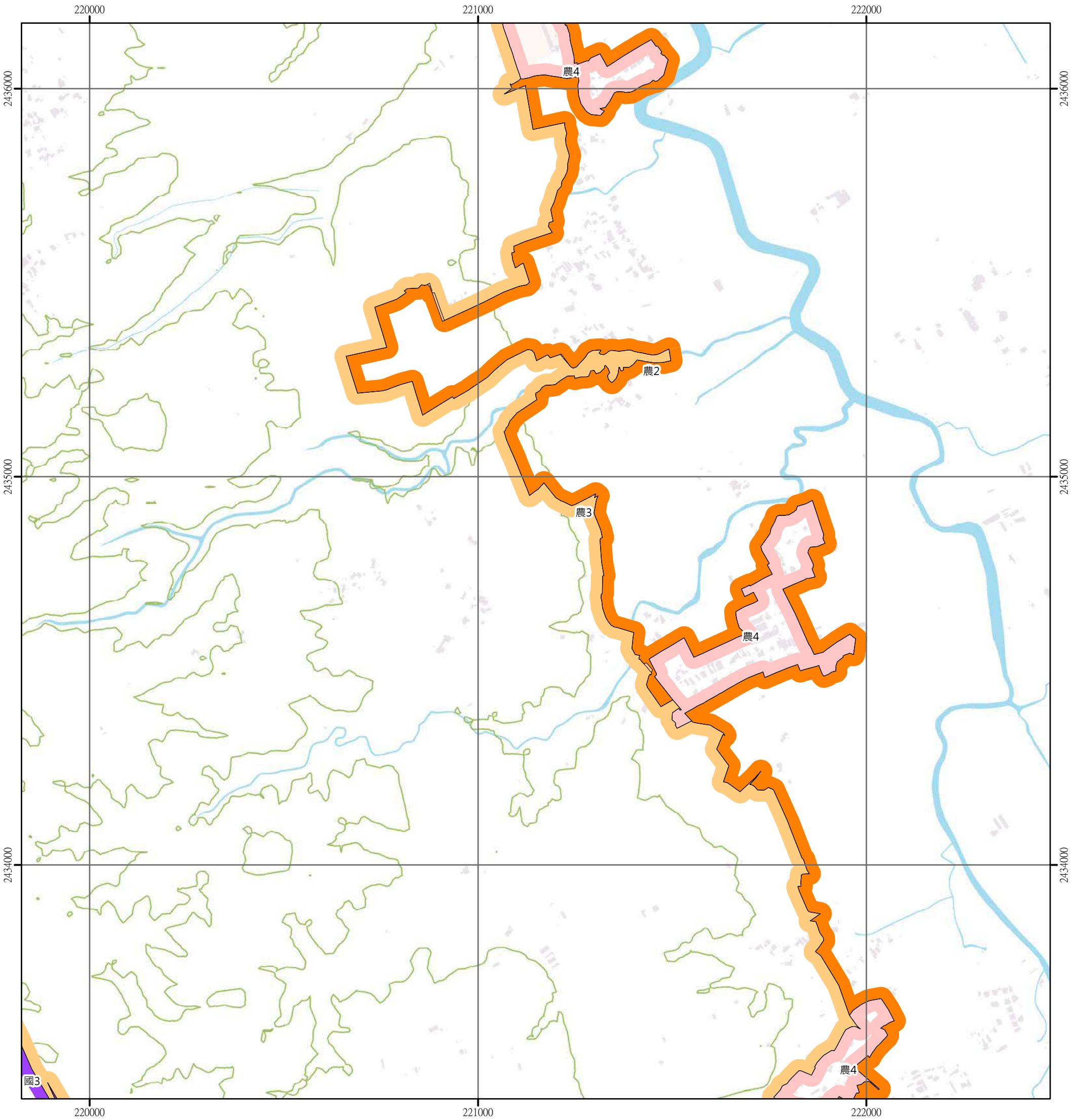

圖例

國土保育地區	海洋資源地區	農業發展地區	城鄉發展地區
國1 第一類	海1-1 第一類之一	農1 第一類	城1 第一類
國2 第二類	海1-2 第一類之二	農2 第二類	城2-1 第二類之一
國3 第三類	海1-3 第一類之三	農3 第三類	城2-2 第二類之二
國4 第四類	海2 第二類	農4 第四類	城2-3 第二類之三
	海3 第三類	農4(原) 第四類(原)	城3 第三類

N W E S

0 250 500 公尺

95173088 後灣 第436頁	95173089 茄湖 第437頁	95173090 五里亭 第438頁
95173098 下水堀 第445頁	95173099 四溝 第446頁	95173100 恆春 第447頁
95164008 萬里桐 第454頁	95164009 蟳廣嘴 第455頁	95164010 龍鑾潭 第456頁

屏東縣
恆春鎮

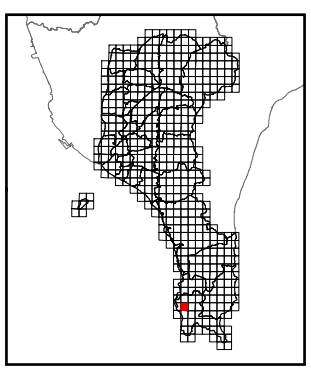

繪製時間：113年6月

恆春

屏東縣國土功能分區分類圖

95173100

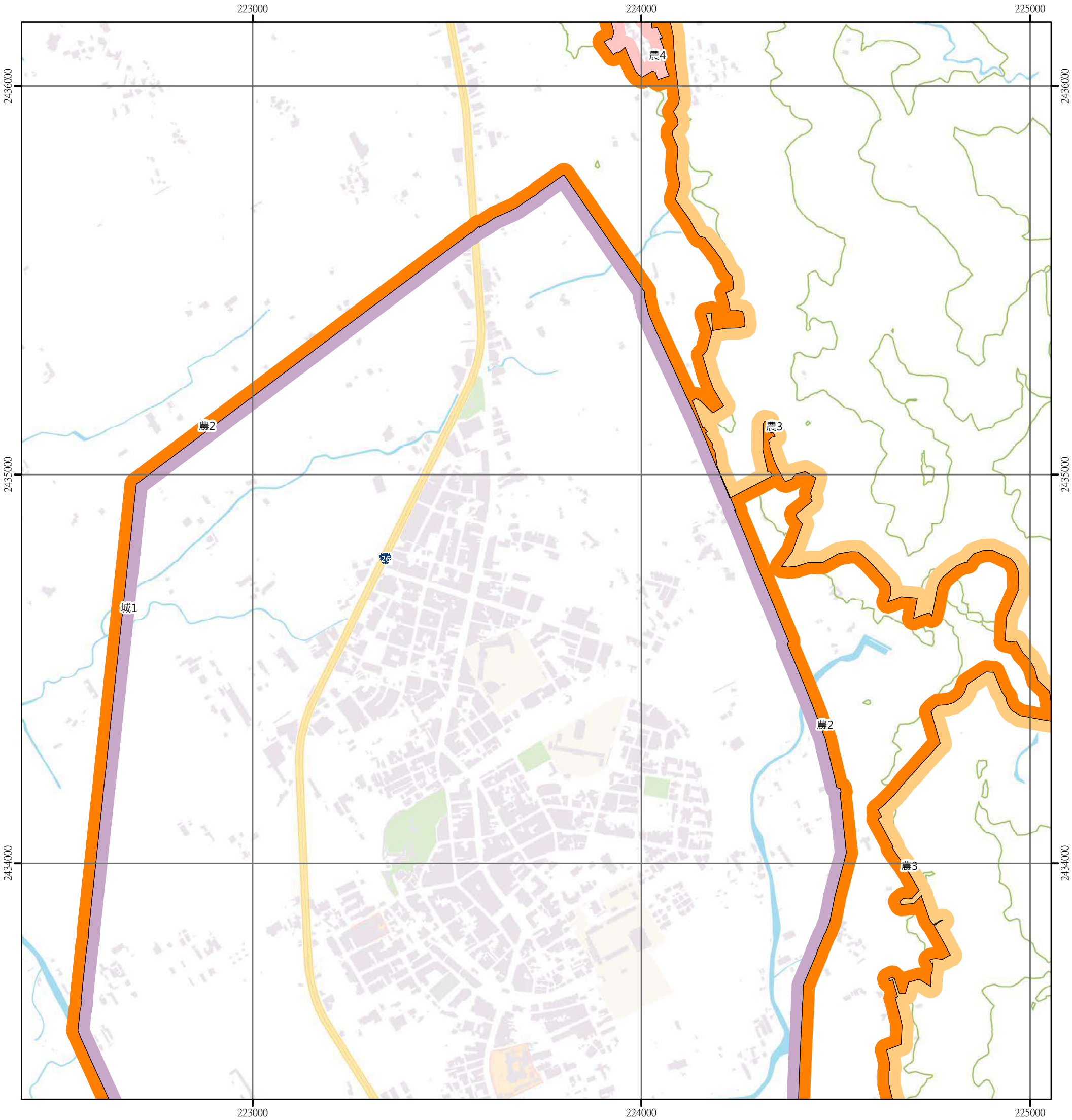

圖例

國土保育地區	海洋資源地區	農業發展地區	城鄉發展地區
國1 第一類	海1-1 第一類之一	農1 第一類	城1 第一類
國2 第二類	海1-2 第一類之二	農2 第二類	城2-1 第二類之一
國3 第三類	海1-3 第一類之三	農3 第三類	城2-2 第二類之二
國4 第四類	海2 第二類	農4 第四類	城2-3 第二類之三
	海3 第三類	農4(原) 第四類(原)	城3 第三類

N
W E
S

0 250 500 公尺

95173089 茄湖 第437頁	95173090 五里亭 第438頁	95172081 貓仔坑內 第439頁
95173099 四溝 第446頁	95173100 恆春 第447頁	95172091 出火 第448頁
95164009 蟳廣嘴 第455頁	95164010 龍鑾潭 第456頁	95161001 鎮南宮 第457頁

屏東縣
恆春鎮

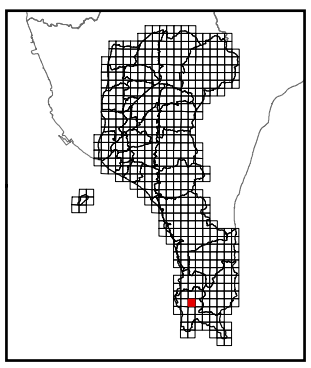

繪製時間：113年6月

出火

屏東縣國土功能分區分類圖

95172091

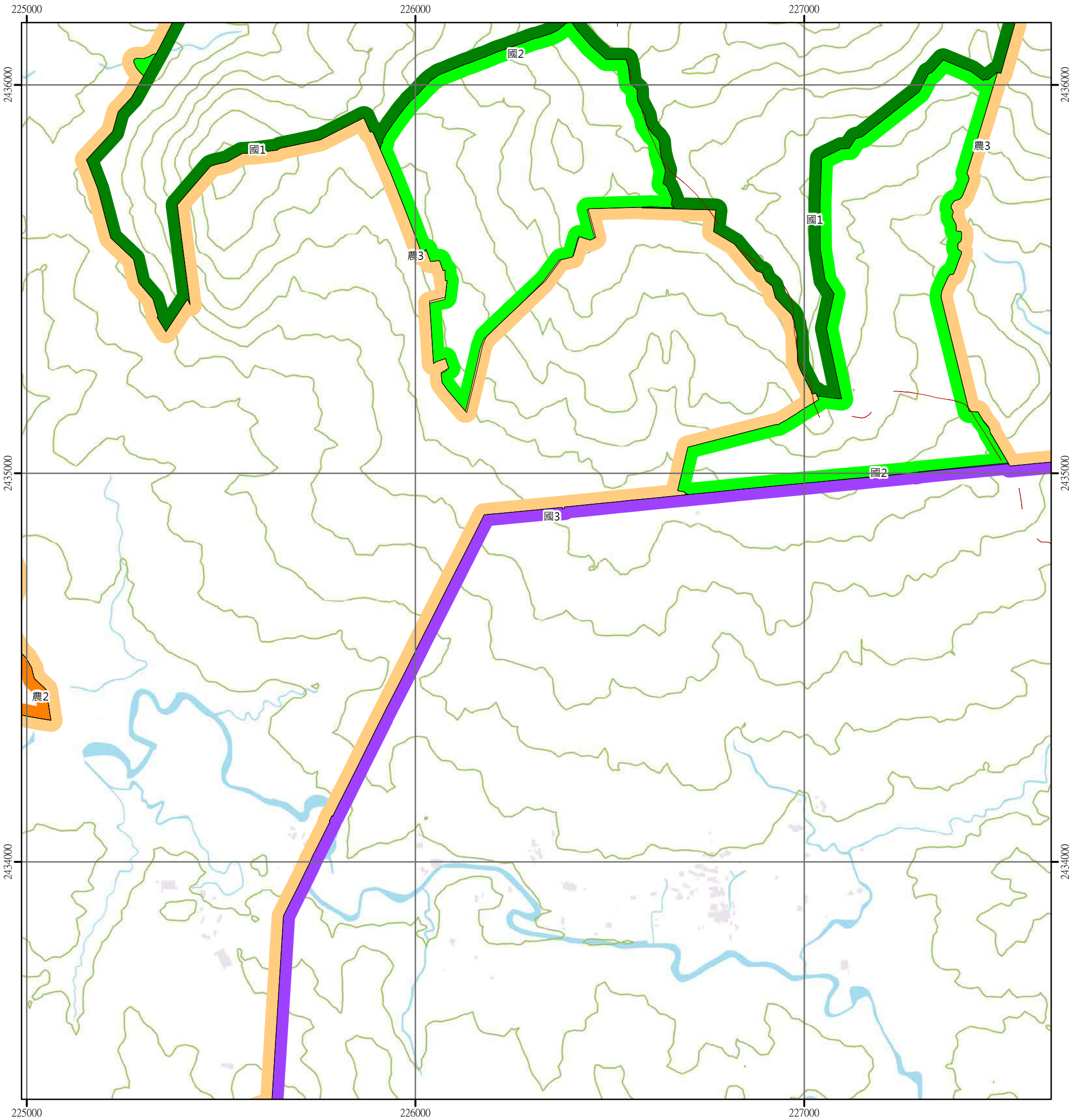

圖例

國土保育地區	海洋資源地區	農業發展地區	城鄉發展地區
國1 第一類	海1-1 第一類之一	農1 第一類	城1 第一類
國2 第二類	海1-2 第一類之二	農2 第二類	城2-1 第二類之一
國3 第三類	海1-3 第一類之三	農3 第三類	城2-2 第二類之二
國4 第四類	海2 第二類	農4 第四類	城2-3 第二類之三
	海3 第三類	農4(原) 第四類(原)	城3 第三類

N
W E
S

0 250 500 公尺

95173090 五里亭 第438頁	95172081 貓仔坑內 第439頁	95172082 老佛山 第440頁
95173100 恆春 第447頁	95172091 出火 第448頁	95172092 大崎 第449頁
95164010 龍鑾潭 第456頁	95161001 鎮南宮 第457頁	95161002 門馬羅山 第458頁

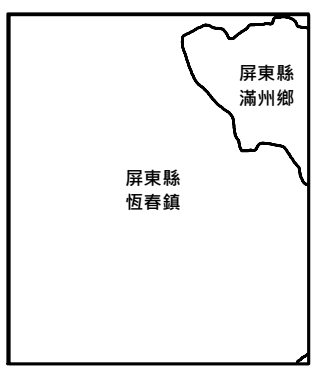

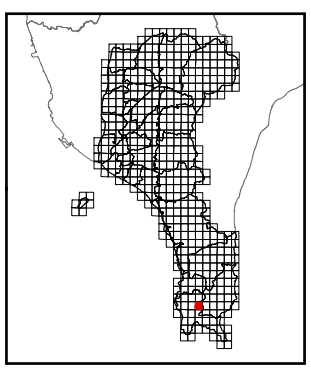

繪製時間：113年6月

大崎

屏東縣國土功能分區分類圖

95172092

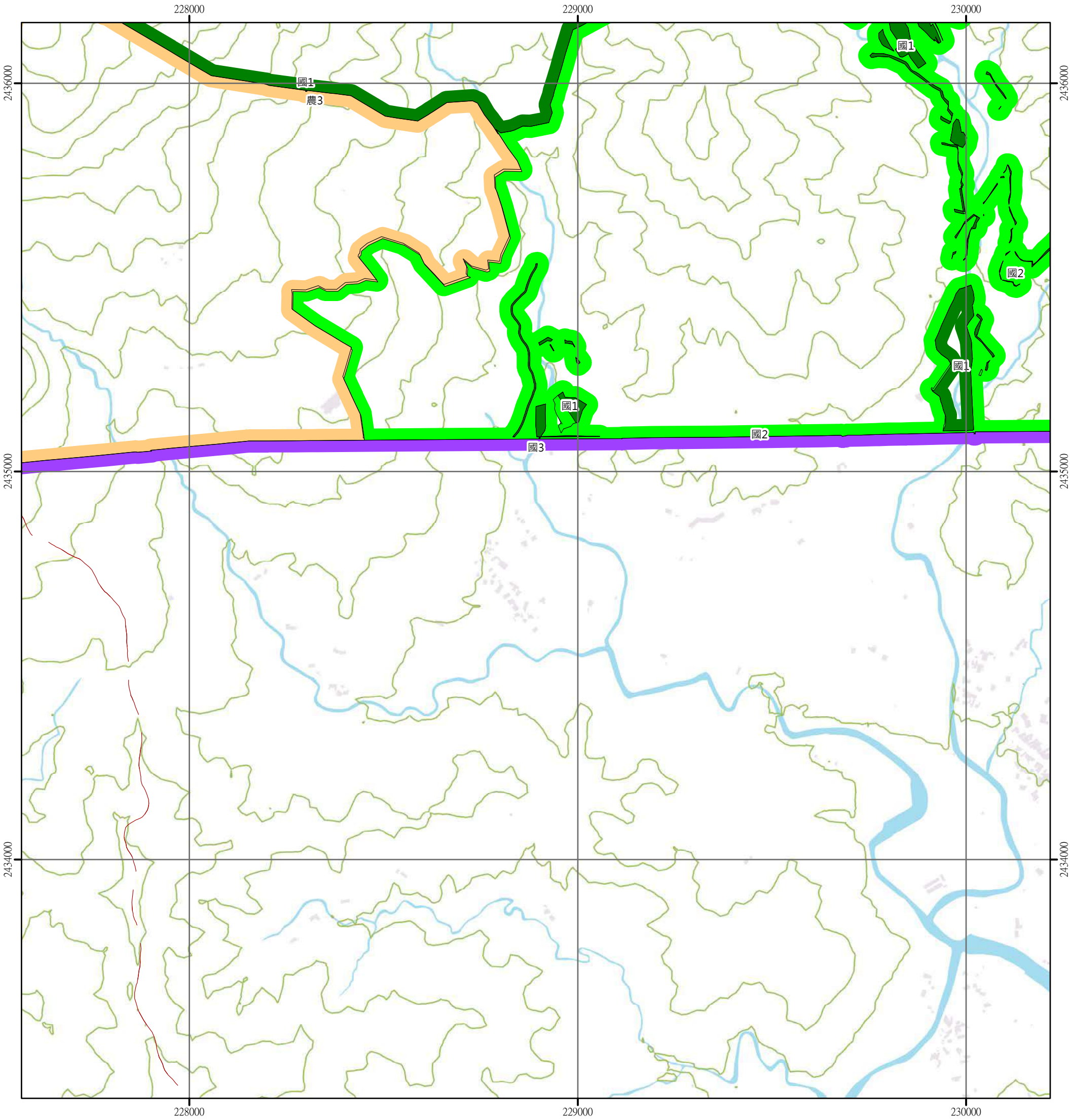

圖例

國土保育地區	海洋資源地區	農業發展地區	城鄉發展地區
國1 第一類	海1-1 第一類之一	農1 第一類	城1 第一類
國2 第二類	海1-2 第一類之二	農2 第二類	城2-1 第二類之一
國3 第三類	海1-3 第一類之三	農3 第三類	城2-2 第二類之二
國4 第四類	海2 第二類	農4 第四類	城2-3 第二類之三
	海3 第三類	農4(原) 第四類(原)	城3 第三類

N
W E
S

0 250 500 公尺

95172081 貓仔坑內 第439頁	95172082 老佛山 第440頁	95172083 響林 第441頁
95172091 出火 第448頁	95172092 大崎 第449頁	95172093 新莊 第450頁
95161001 鎮南宮 第457頁	95161002 門馬羅山 第458頁	95161003 港口 第459頁

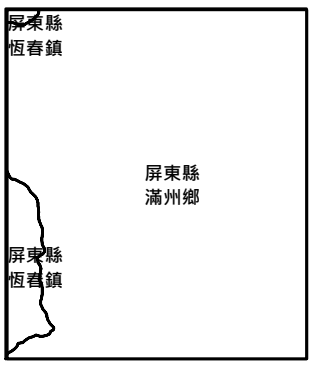

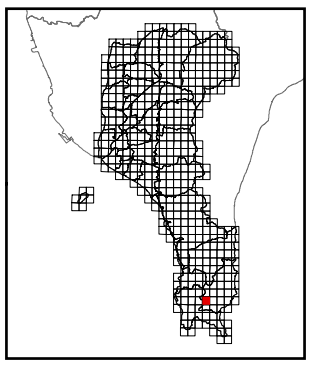

繪製時間：113年6月

新莊

屏東縣國土功能分區分類圖

95172093

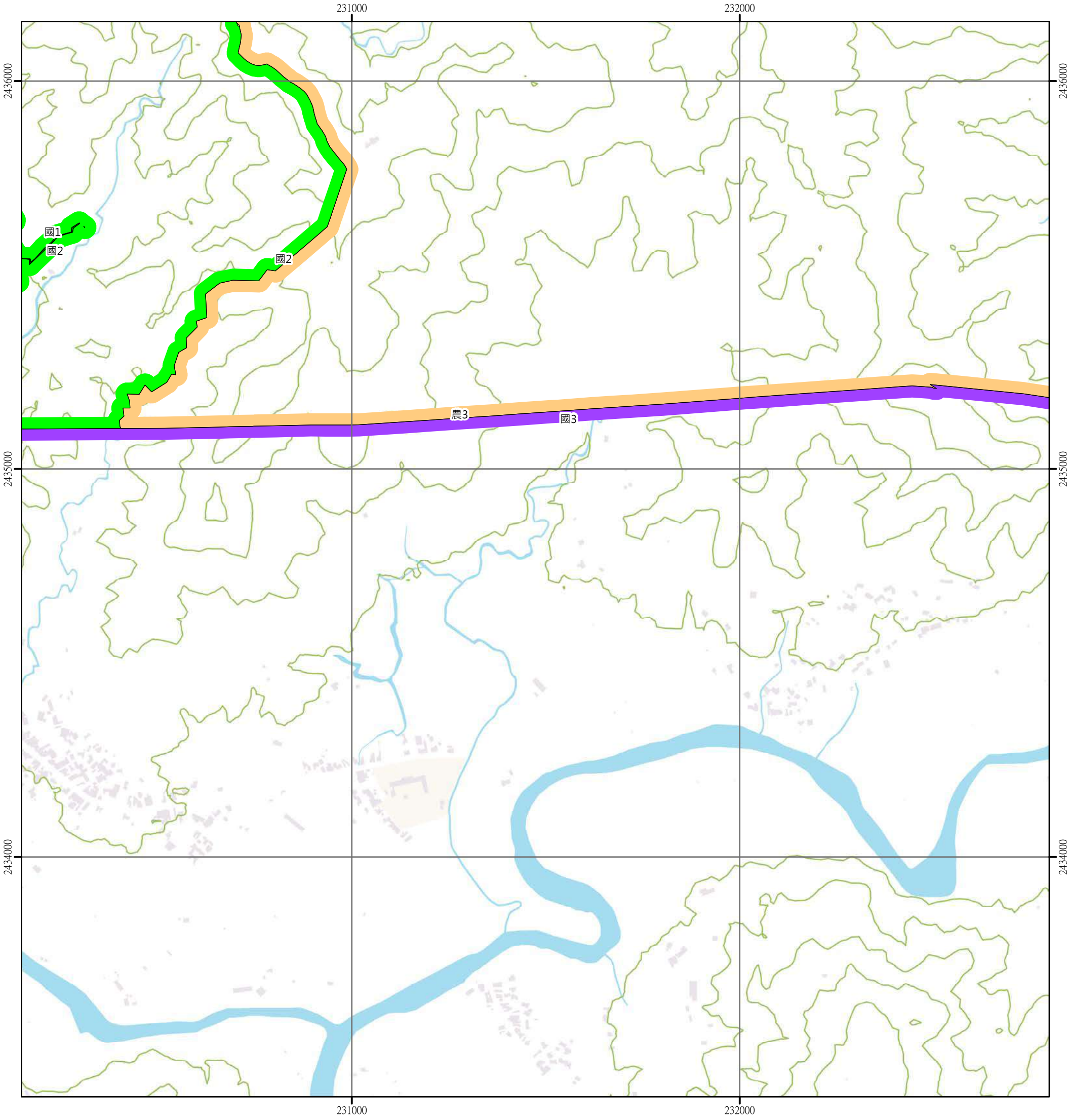

圖例

國土保育地區	海洋資源地區	農業發展地區	城鄉發展地區
國1 第一類	海1-1 第一類之一	農1 第一類	城1 第一類
國2 第二類	海1-2 第一類之二	農2 第二類	城2-1 第二類之一
國3 第三類	海1-3 第一類之三	農3 第三類	城2-2 第二類之二
國4 第四類	海2 第二類	農4 第四類	城2-3 第二類之三
	海3 第三類	農4(原) 第四類(原)	城3 第三類

N
W E
S

0 250 500 公尺

95172082 老佛山 第440頁	95172083 響林 第441頁	95172084 欖仁溪 第442頁
95172092 大崎 第449頁	95172093 新莊 第450頁	95172094 滿州 第451頁
95161002 門馬羅山 第458頁	95161003 港口 第459頁	95161004 海墩 第460頁

屏東縣
滿州鄉

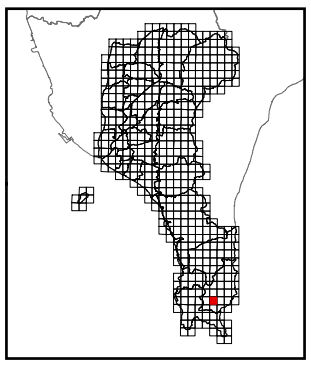

繪製時間：113年6月

滿州

屏東縣國土功能分區分類圖

95172094

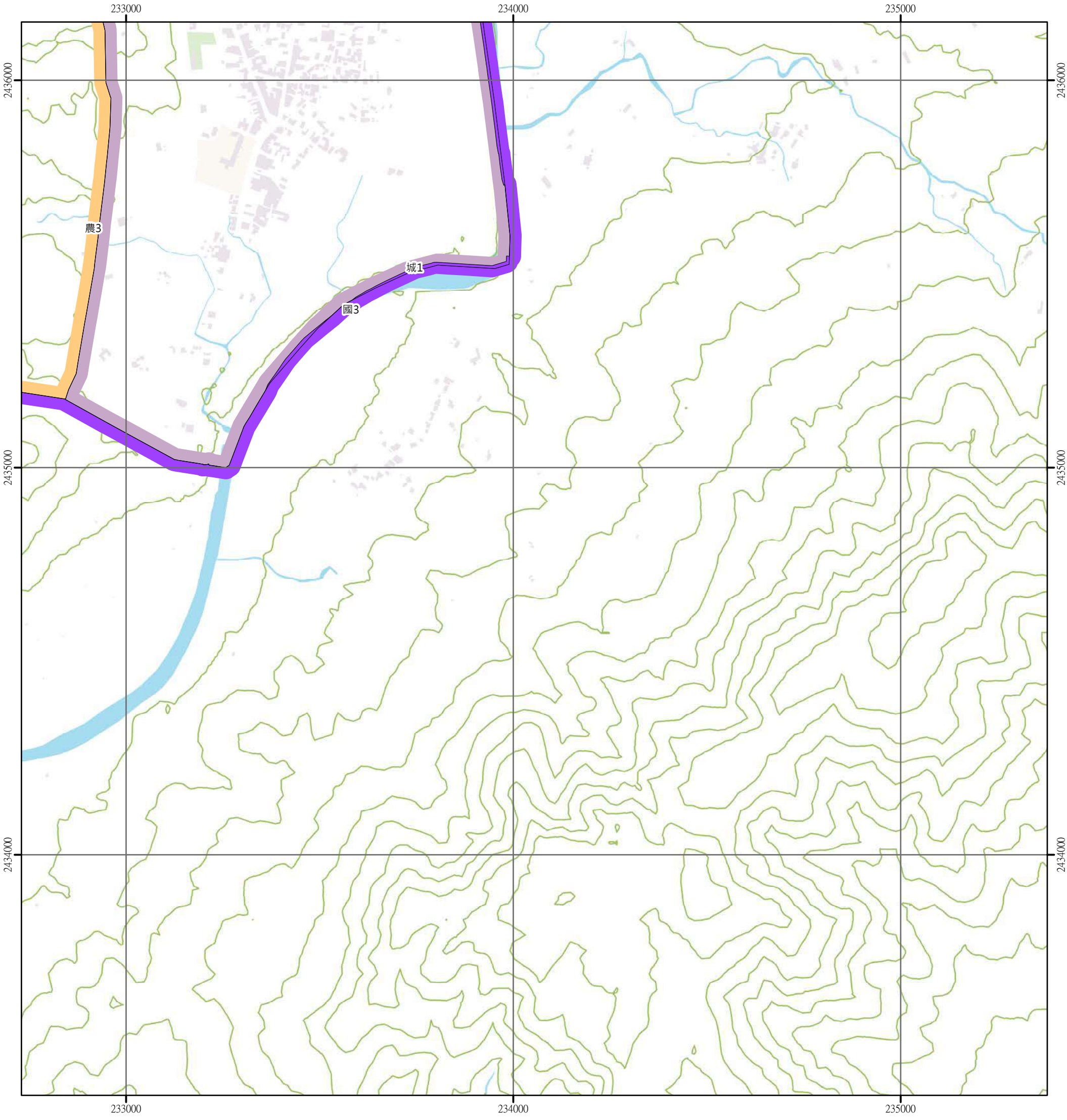

圖例

國土保育地區	海洋資源地區	農業發展地區	城鄉發展地區
國1 第一類	海1-1 第一類之一	農1 第一類	城1 第一類
國2 第二類	海1-2 第一類之二	農2 第二類	城2-1 第二類之一
國3 第三類	海1-3 第一類之三	農3 第三類	城2-2 第二類之二
國4 第四類	海2 第二類	農4 第四類	城2-3 第二類之三
	海3 第三類	農4(原) 第四類(原)	城3 第三類

N
W E
S

0 250 500 公尺

95172083 響林 第441頁	95172084 欖仁溪 第442頁	95172085 出風山 第443頁
95172093 新莊 第450頁	95172094 滿州 第451頁	95172095 佳樂水 第452頁
95161003 港口 第459頁	95161004 海墩 第460頁	95161005 佳樂水南部 第461頁

屏東縣
滿州鄉

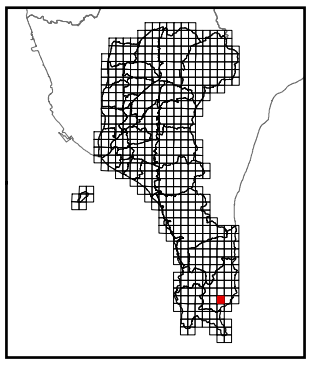

繪製時間：113年6月

佳樂水

屏東縣國土功能分區分類圖

95172095

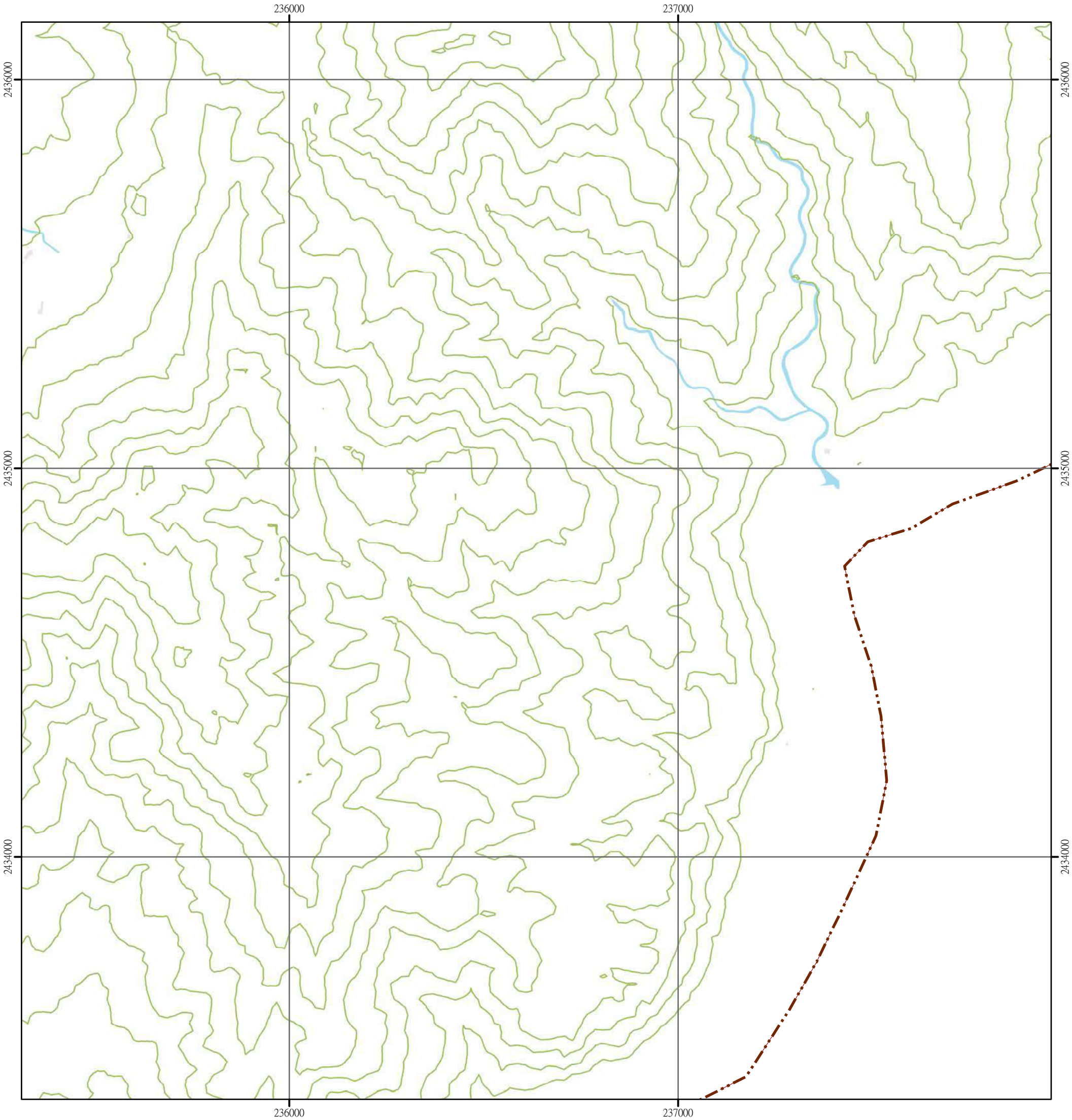

圖例

國土保育地區	海洋資源地區	農業發展地區	城鄉發展地區
國1 第一類	海1-1 第一類之一	農1 第一類	城1 第一類
國2 第二類	海1-2 第一類之二	農2 第二類	城2-1 第二類之一
國3 第三類	海1-3 第一類之三	農3 第三類	城2-2 第二類之二
國4 第四類	海2 第二類	農4 第四類	城2-3 第二類之三
	海3 第三類	農4(原) 第四類(原)	城3 第三類

N
W E
S

0 250 500 公尺

95172084 欖仁溪 第442頁	95172085 出風山 第443頁	95172086 出風鼻 第444頁
95172094 滿州 第451頁	95172095 佳樂水 第452頁	95172096 烏石鼻 第453頁
95161004 海墘 第460頁	95161005 佳樂水南部 第461頁	

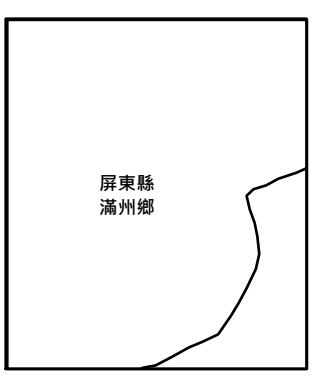

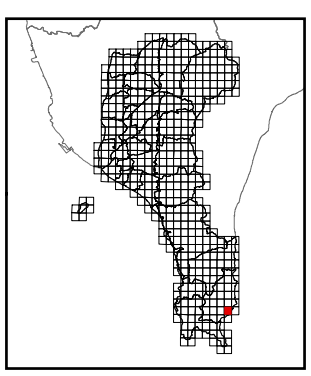

繪製時間：113年6月

烏石鼻

屏東縣國土功能分區分類圖

95172096

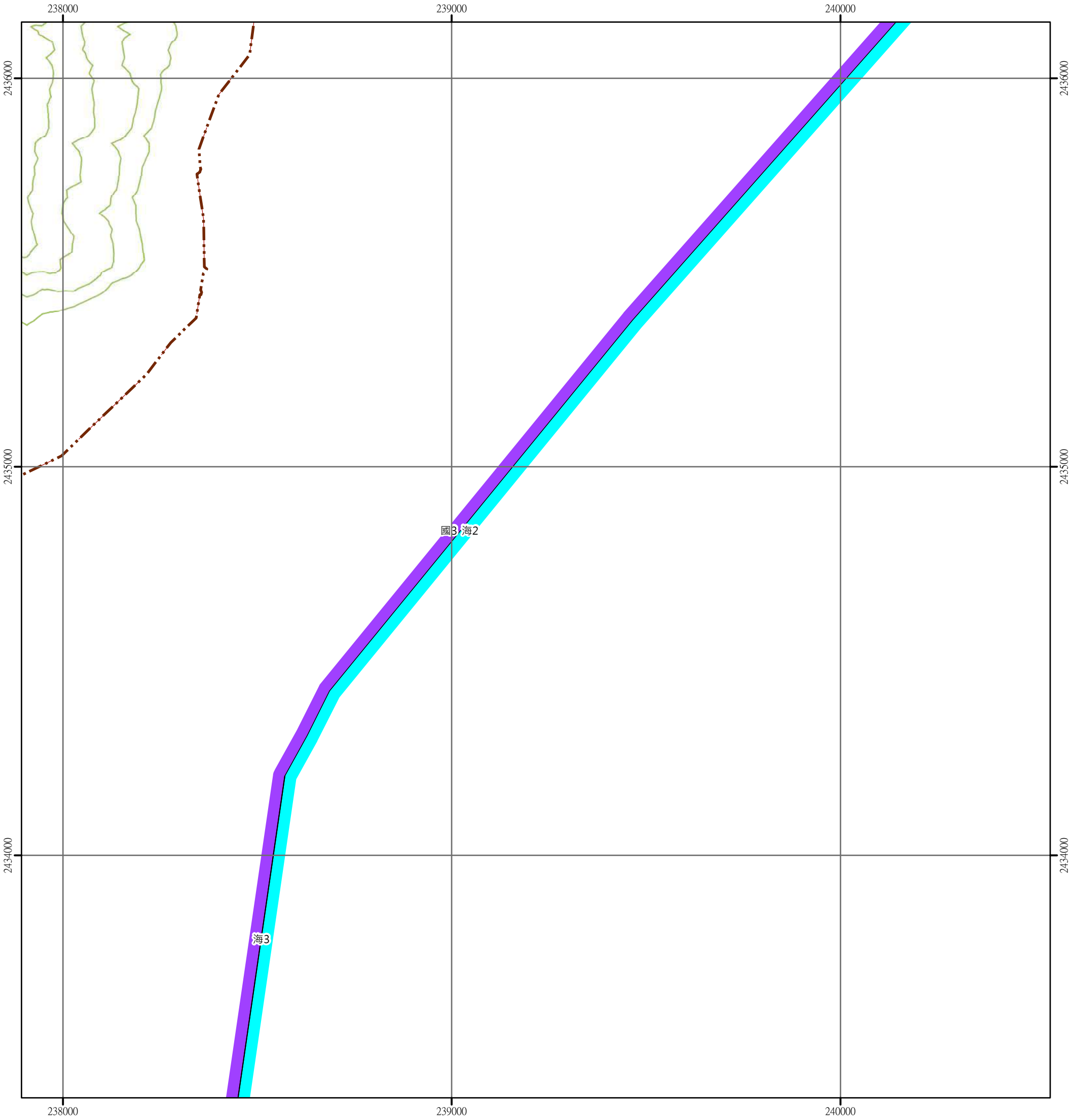

圖例

國土保育地區	海洋資源地區	農業發展地區	城鄉發展地區
國1 第一類	海1-1 第一類之一	農1 第一類	城1 第一類
國2 第二類	海1-2 第一類之二	農2 第二類	城2-1 第二類之一
國3 第三類	海1-3 第一類之三	農3 第三類	城2-2 第二類之二
國4 第四類	海2 第二類	農4 第四類	城2-3 第二類之三
	海3 第三類	農4(原) 第四類(原)	城3 第三類

N
W E
S

0 250 500 公尺

95172085 出風山 第443頁	95172086 出風鼻 第444頁	
95172095 佳樂水 第452頁	95172096 烏石鼻 第453頁	
95161005 佳樂水南部 第461頁		



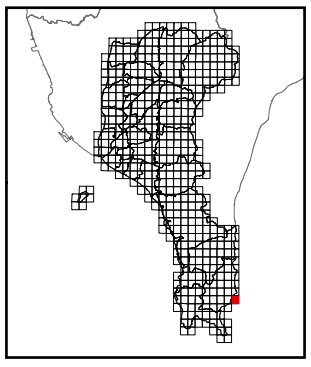

繪製時間：113年6月

萬里桐

屏東縣國土功能分區分類圖

95164008

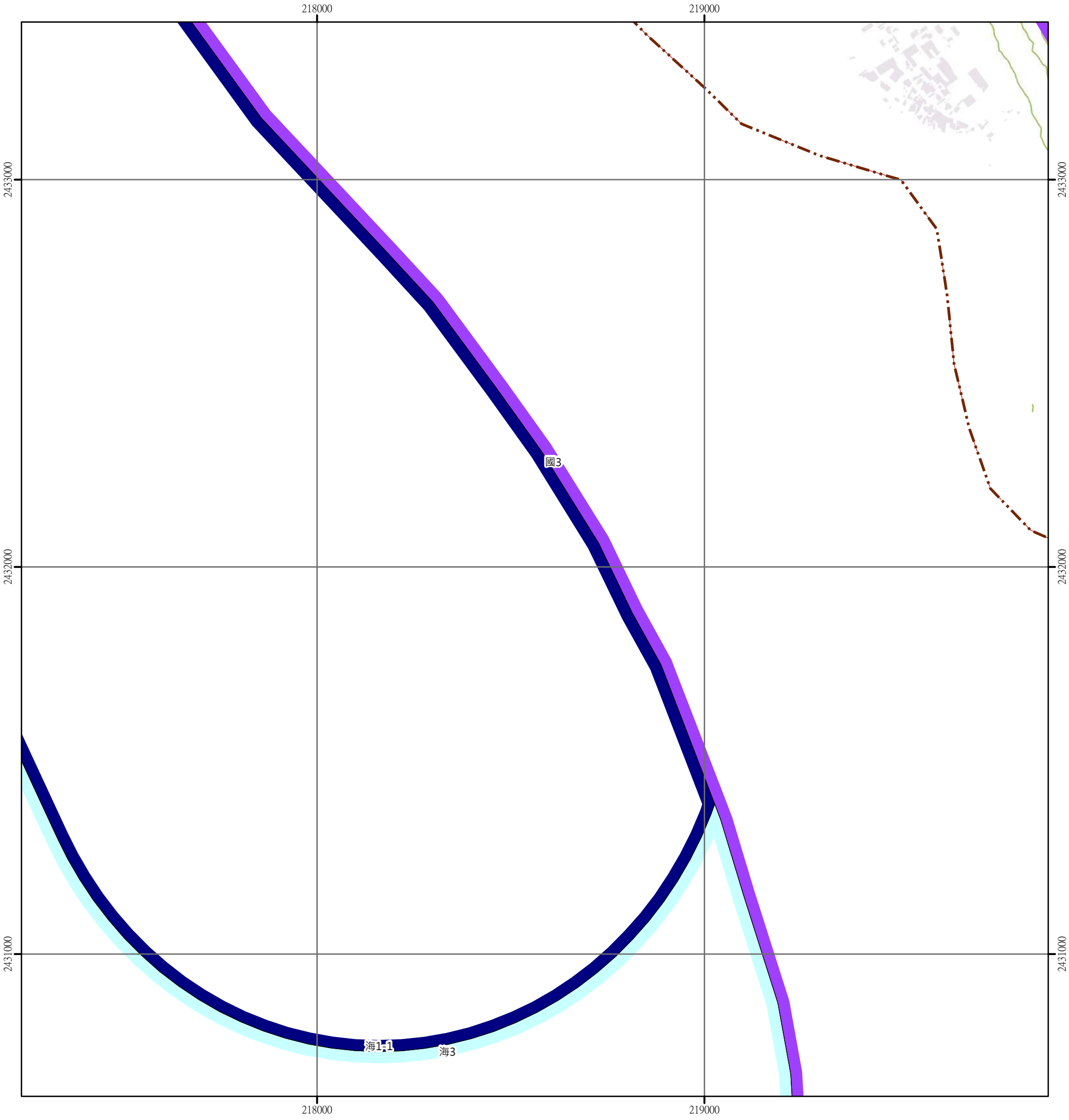

圖例

國土保育地區	海洋資源地區	農業發展地區	城鄉發展地區
國1 第一類	海1-1 第一類之一	農1 第一類	城1 第一類
國2 第二類	海1-2 第一類之二	農2 第二類	城2-1 第二類之一
國3 第三類	海1-3 第一類之三	農3 第三類	城2-2 第二類之二
國4 第四類	海2 第二類	農4 第四類	城2-3 第二類之三
	海3 第三類	農4(原) 第四類(原)	城3 第三類

N
W E
S

0 250 500 公尺

	95173098 下水堀 第445頁	95173099 四溝 第446頁
	95164008 萬里桐 第454頁	95164009 蟳廣嘴 第455頁
		95164019 關山 第462頁



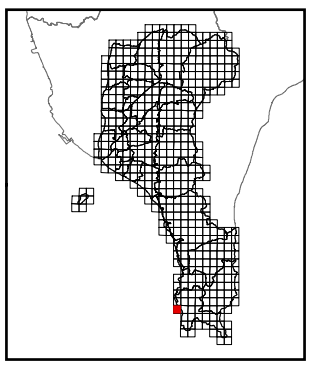

繪製時間：113年6月

蟳廣嘴

屏東縣國土功能分區分類圖

95164009

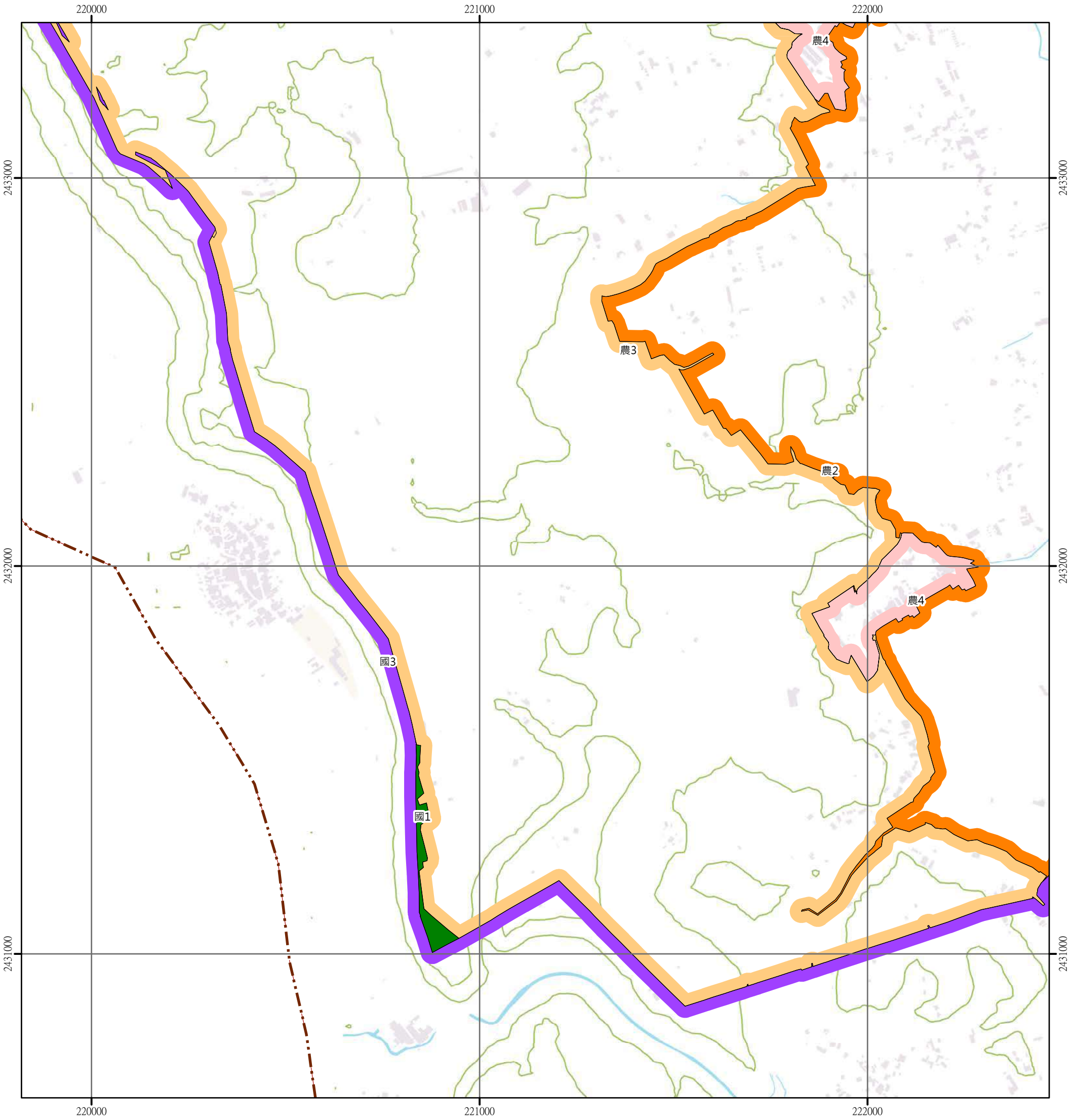

圖例

國土保育地區	海洋資源地區	農業發展地區	城鄉發展地區
國1 第一類	海1-1 第一類之一	農1 第一類	城1 第一類
國2 第二類	海1-2 第一類之二	農2 第二類	城2-1 第二類之一
國3 第三類	海1-3 第一類之三	農3 第三類	城2-2 第二類之二
國4 第四類	海2 第二類	農4 第四類	城2-3 第二類之三
	海3 第三類	農4(原) 第四類(原)	城3 第三類

N
W E
S

0 250 500 公尺

95173098 下水堀 第445頁	95173099 四溝 第446頁	95173100 恆春 第447頁
95164008 萬里桐 第454頁	95164009 蟳廣嘴 第455頁	95164010 龍鑾潭 第456頁
	95164019 關山 第462頁	95164020 大光 第463頁

屏東縣
恆春鎮

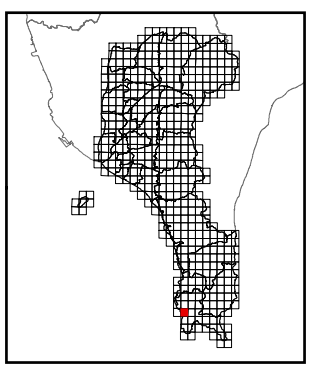

繪製時間：113年6月

龍鑾潭

屏東縣國土功能分區分類圖

95164010

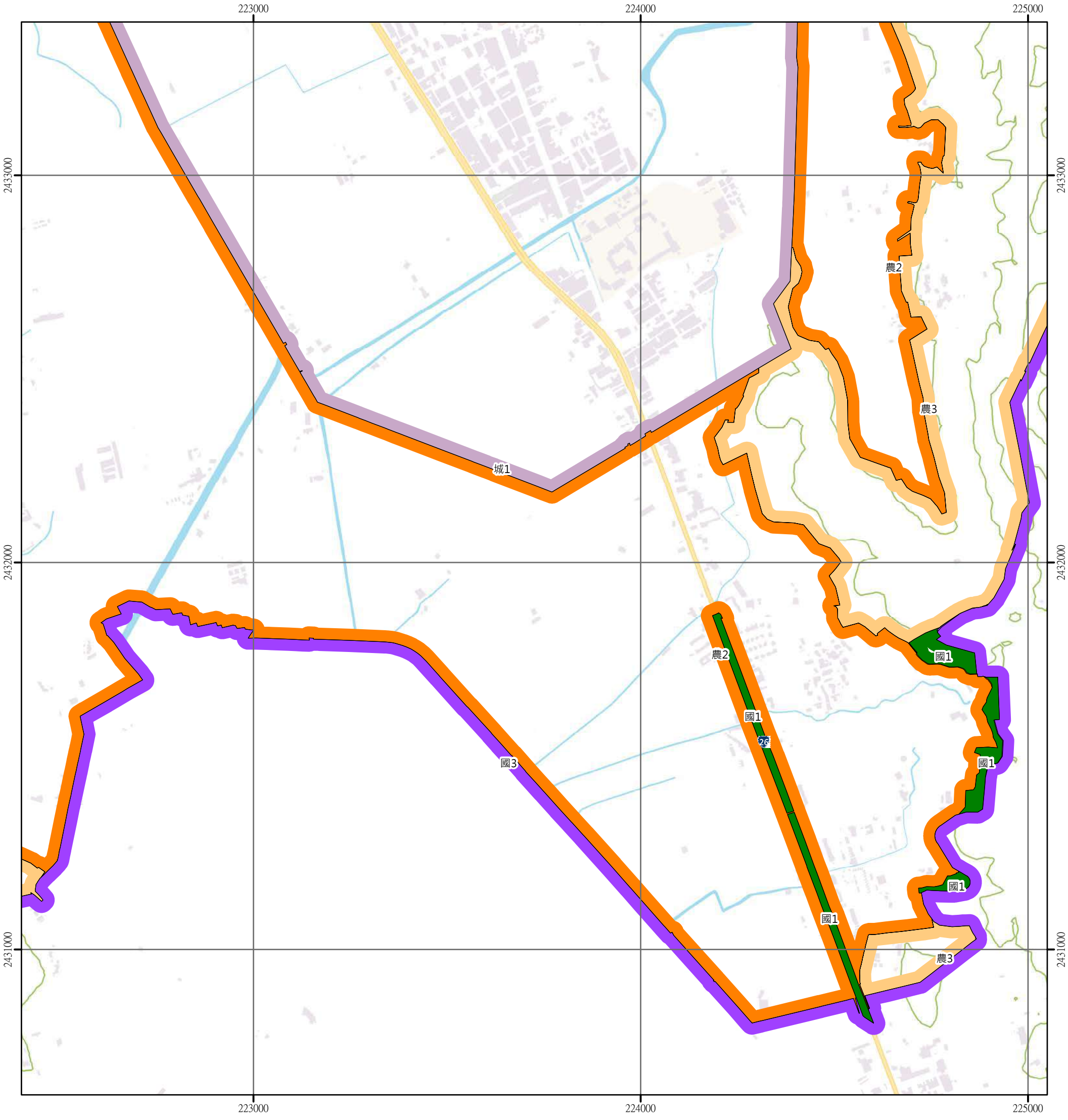

圖例

國土保育地區	海洋資源地區	農業發展地區	城鄉發展地區
國1 第一類	海1-1 第一類之一	農1 第一類	城1 第一類
國2 第二類	海1-2 第一類之二	農2 第二類	城2-1 第二類之一
國3 第三類	海1-3 第一類之三	農3 第三類	城2-2 第二類之二
國4 第四類	海2 第二類	農4 第四類	城2-3 第二類之三
	海3 第三類	農4(原) 第四類(原)	城3 第三類

N
W E
S

0 250 500 公尺

95173099 四溝 第446頁	95173100 恆春 第447頁	95172091 出火 第448頁
95164009 蟳廣嘴 第455頁	95164010 龍鑾潭 第456頁	95161001 鎮南宮 第457頁
95164019 關山 第462頁	95164020 大光 第463頁	95161011 南灣 第464頁

屏東縣
恆春鎮

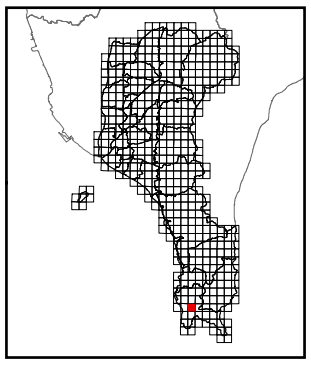

繪製時間：113年6月

鎮南宮

屏東縣國土功能分區分類圖

95161001

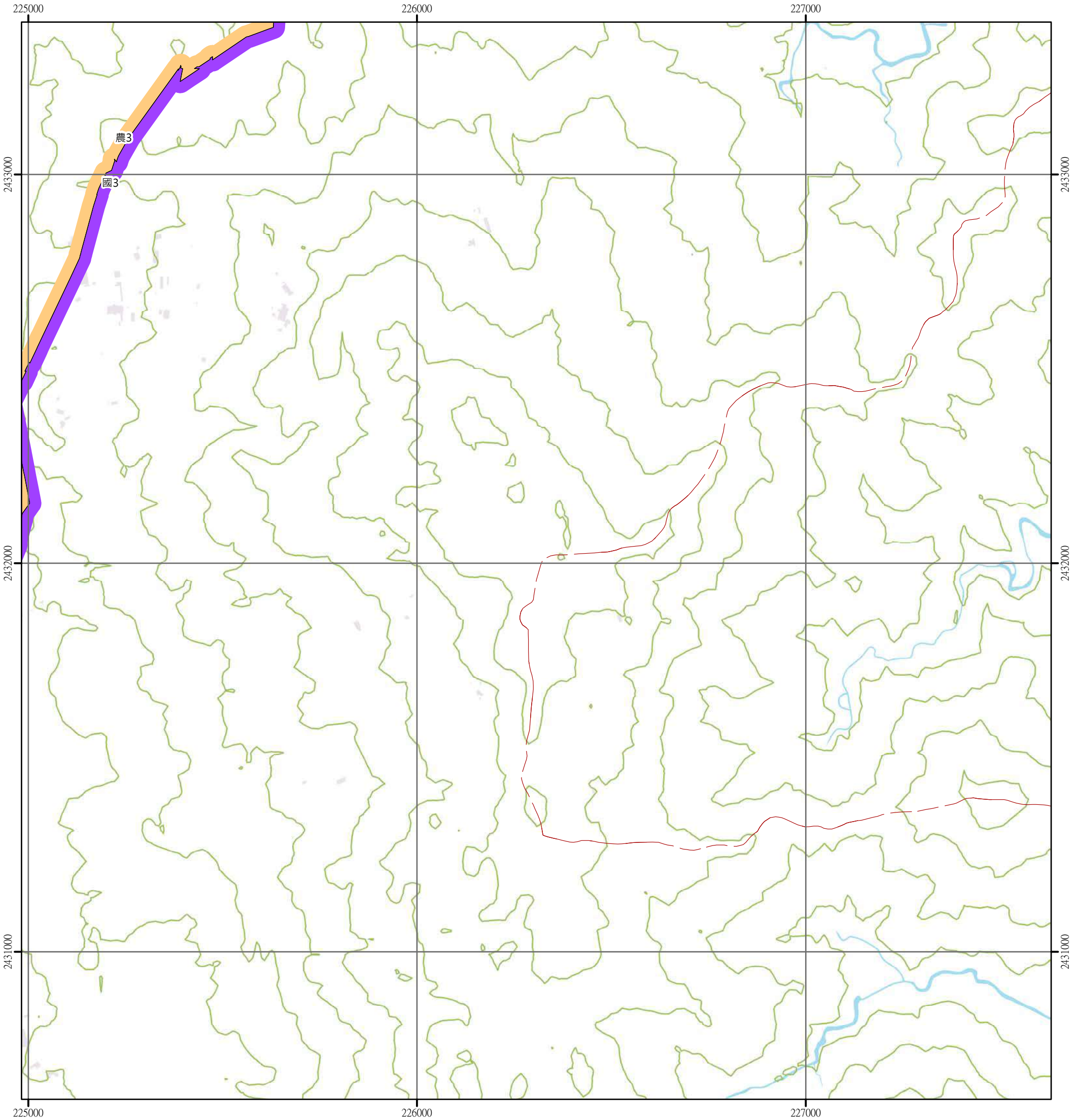

圖例

國土保育地區	海洋資源地區	農業發展地區	城鄉發展地區
國1 第一類	海1-1 第一類之一	農1 第一類	城1 第一類
國2 第二類	海1-2 第一類之二	農2 第二類	城2-1 第二類之一
國3 第三類	海1-3 第一類之三	農3 第三類	城2-2 第二類之二
國4 第四類	海2 第二類	農4 第四類	城2-3 第二類之三
	海3 第三類	農4(原) 第四類(原)	城3 第三類

N
W E
S

0 250 500 公尺

95173100 恆春 第447頁	95172091 出火 第448頁	95172092 大崎 第449頁
95164010 龍鑾潭 第456頁	95161001 鎮南宮 第457頁	95161002 門馬羅山 第458頁
95164020 大光 第463頁	95161011 南灣 第464頁	95161012 大尖石山 第465頁

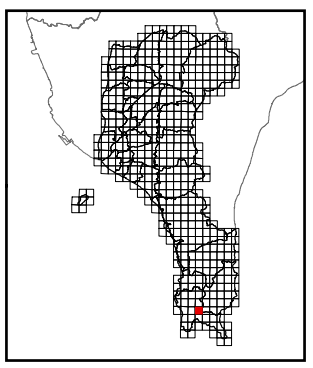

繪製時間：113年6月

門馬羅山

屏東縣國土功能分區分類圖

95161002

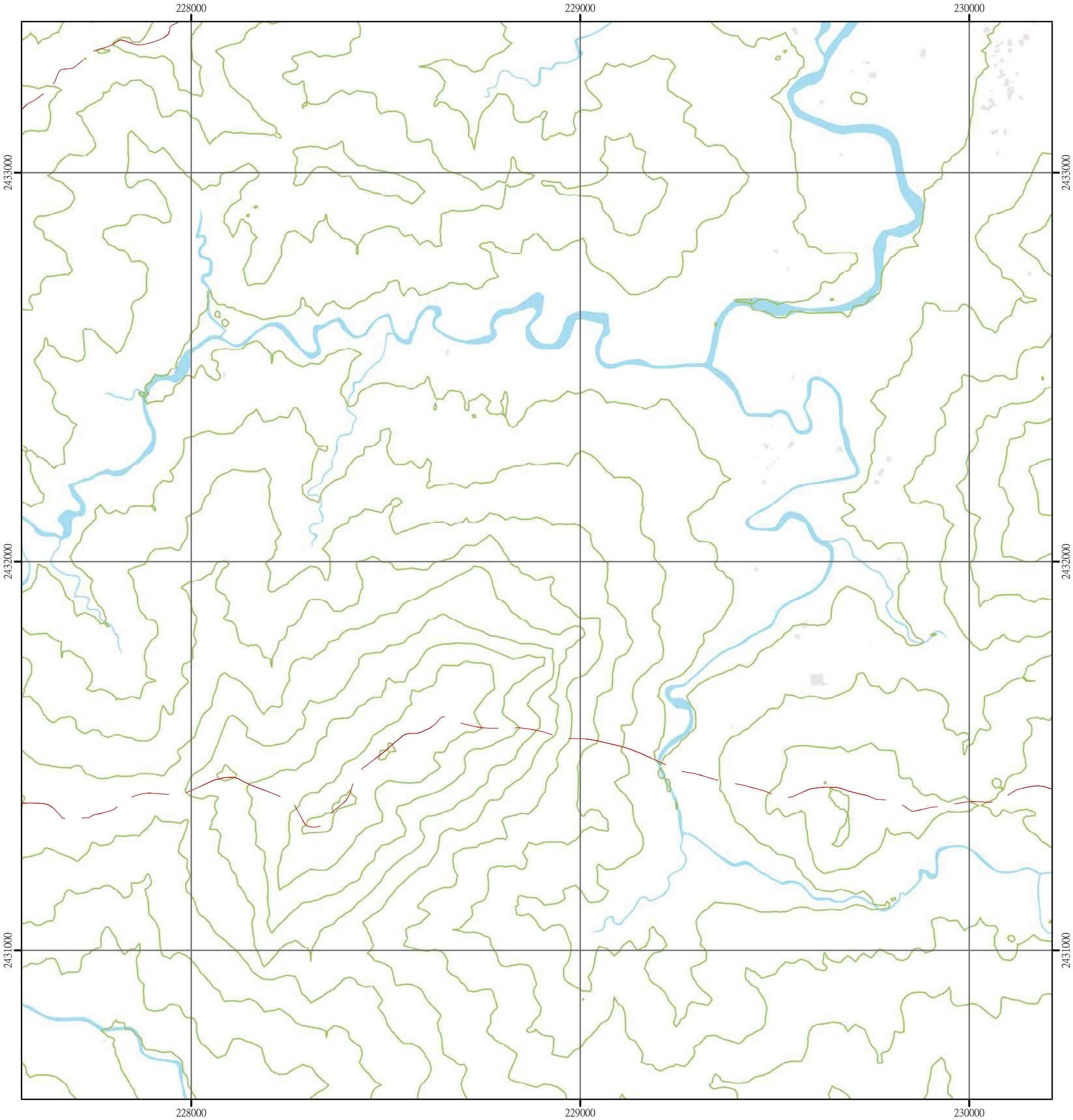

圖例

國土保育地區	海洋資源地區	農業發展地區	城鄉發展地區
國1 第一類	海1-1 第一類之一	農1 第一類	城1 第一類
國2 第二類	海1-2 第一類之二	農2 第二類	城2-1 第二類之一
國3 第三類	海1-3 第一類之三	農3 第三類	城2-2 第二類之二
國4 第四類	海2 第二類	農4 第四類	城2-3 第二類之三
	海3 第三類	農4(原) 第四類(原)	城3 第三類

N
W E
S

0 250 500 公尺

95172091 出火 第448頁	95172092 大崎 第449頁	95172093 新莊 第450頁
95161001 鎮南宮 第457頁	95161002 門馬羅山 第458頁	95161003 港口 第459頁
95161011 南灣 第464頁	95161012 大尖石山 第465頁	95161013 墾丁公園 第466頁

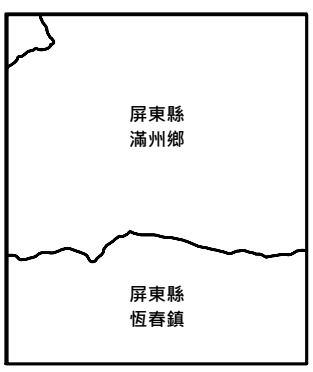

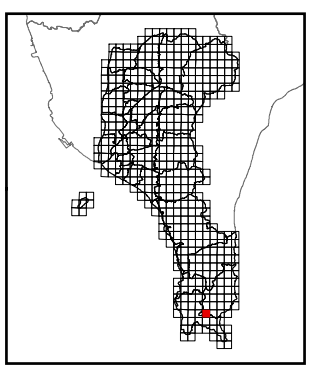

繪製時間：113年6月

港口

屏東縣國土功能分區分類圖

95161003

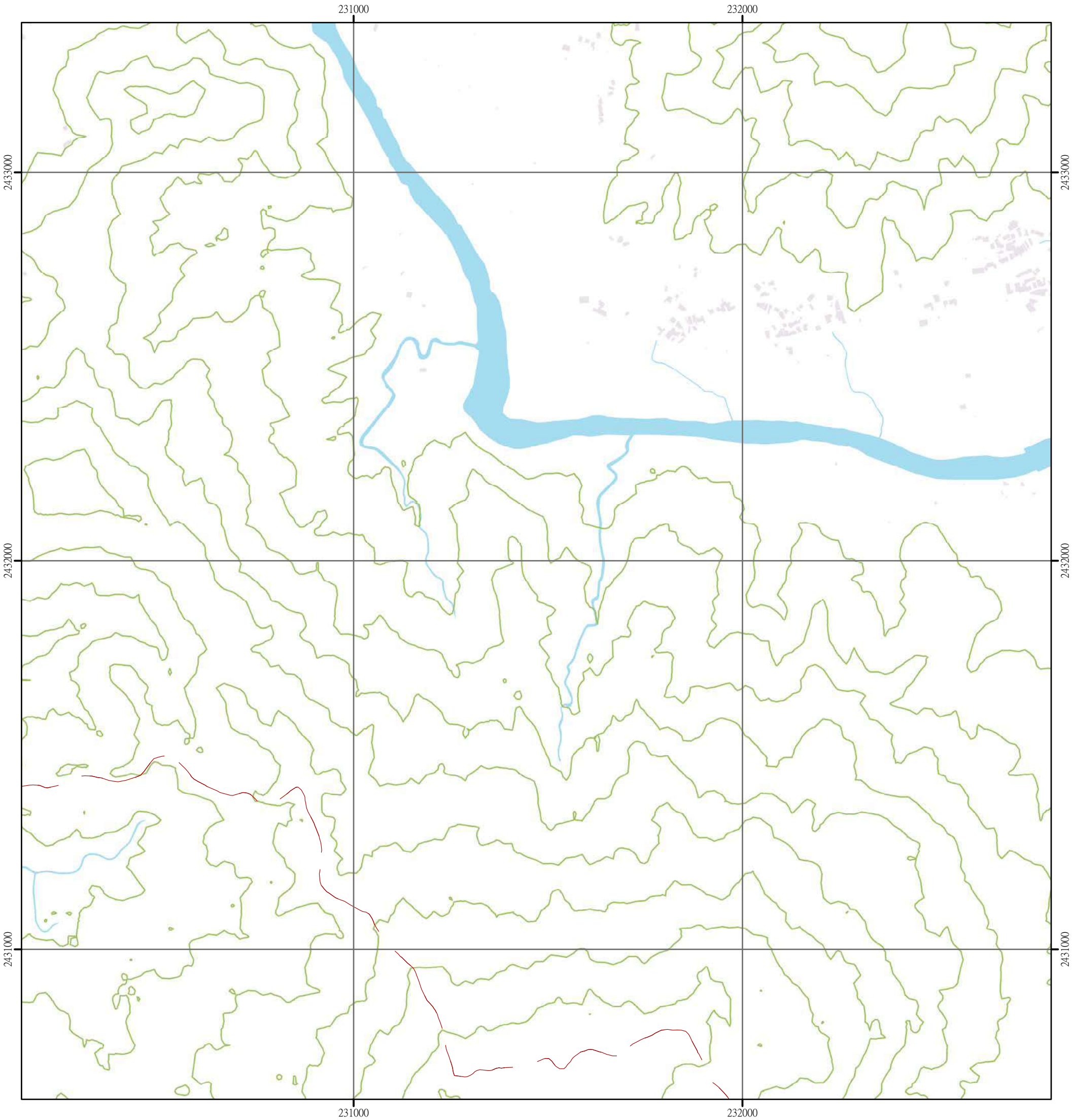

圖例

國土保育地區	海洋資源地區	農業發展地區	城鄉發展地區
國1 第一類	海1-1 第一類之一	農1 第一類	城1 第一類
國2 第二類	海1-2 第一類之二	農2 第二類	城2-1 第二類之一
國3 第三類	海1-3 第一類之三	農3 第三類	城2-2 第二類之二
國4 第四類	海2 第二類	農4 第四類	城2-3 第二類之三
	海3 第三類	農4(原) 第四類(原)	城3 第三類

N W E S

0 250 500 公尺

95172092 大崎 第449頁	95172093 新莊 第450頁	95172094 滿州 第451頁
95161002 門馬羅山 第458頁	95161003 港口 第459頁	95161004 海墘 第460頁
95161012 大尖石山 第465頁	95161013 墾丁公園 第466頁	95161014 劍牛溪 第467頁

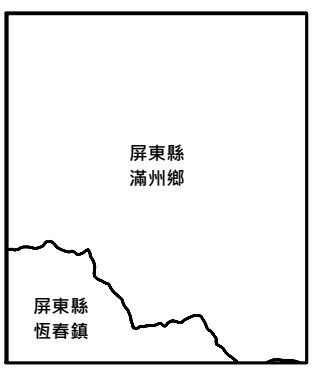

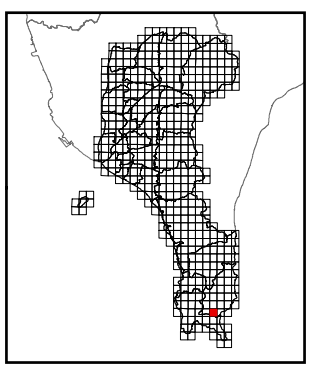

繪製時間：113年6月

海墘

屏東縣國土功能分區分類圖

95161004

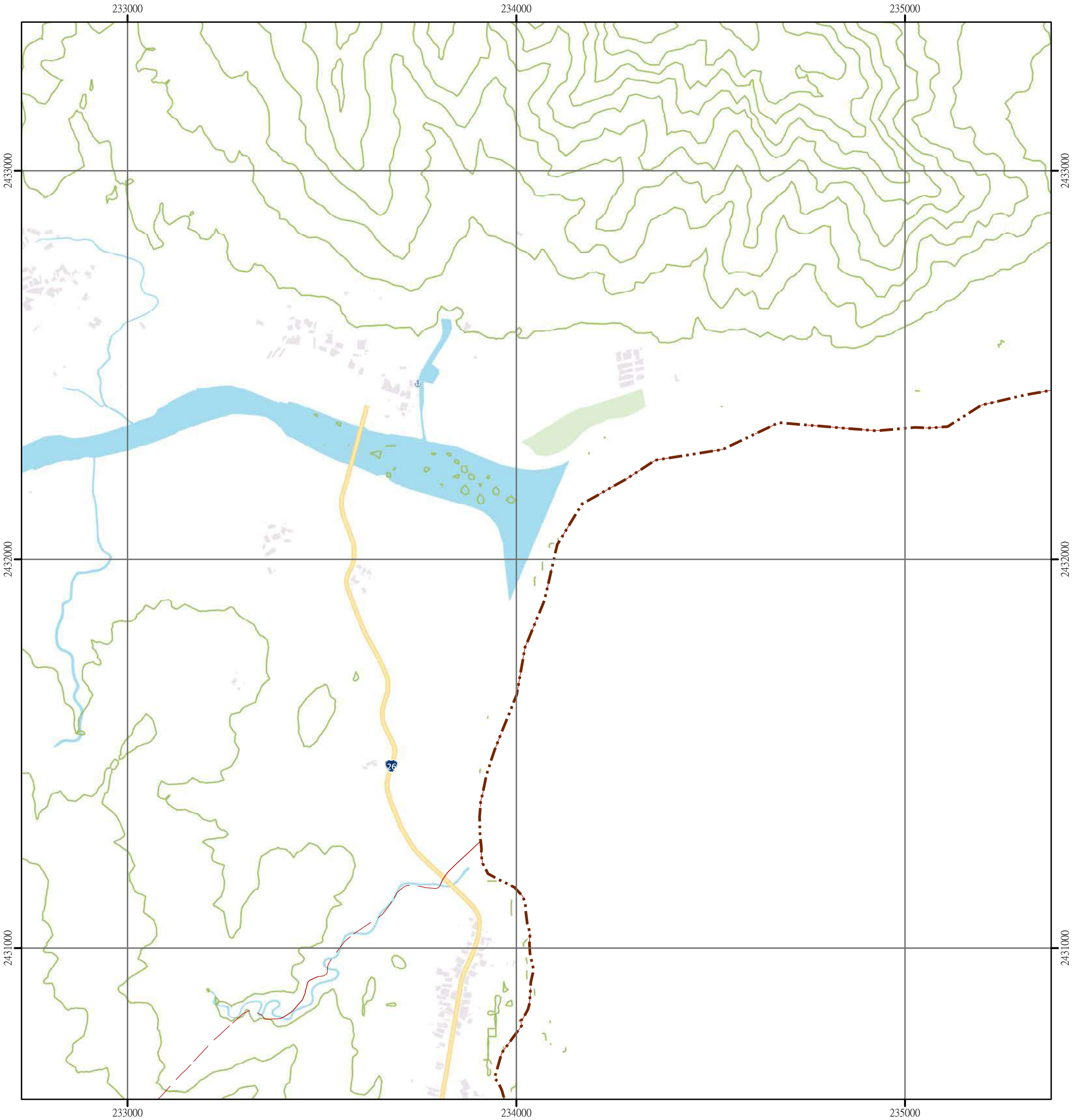

圖例

國土保育地區	海洋資源地區	農業發展地區	城鄉發展地區
國1 第一類	海1-1 第一類之一	農1 第一類	城1 第一類
國2 第二類	海1-2 第一類之二	農2 第二類	城2-1 第二類之一
國3 第三類	海1-3 第一類之三	農3 第三類	城2-2 第二類之二
國4 第四類	海2 第二類	農4 第四類	城2-3 第二類之三
	海3 第三類	農4(原) 第四類(原)	城3 第三類

N
W E
S

0 250 500 公尺

95172093 新莊 第450頁	95172094 滿州 第451頁	95172095 佳樂水 第452頁
95161003 港口 第459頁	95161004 海墘 第460頁	95161005 佳樂水南部 第461頁
95161013 墾丁公園 第466頁	95161014 劍牛溪 第467頁	

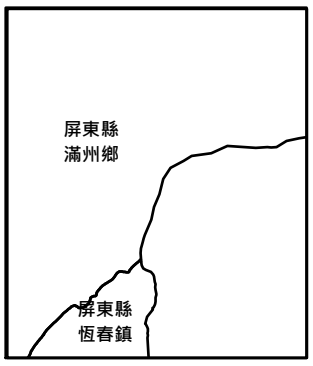

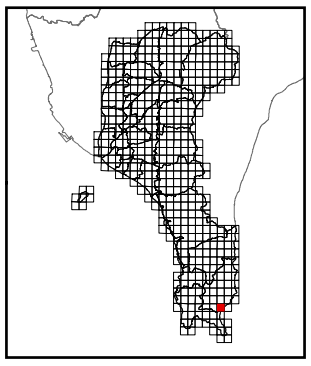

繪製時間：113年6月

佳樂水南部

屏東縣國土功能分區分類圖

95161005

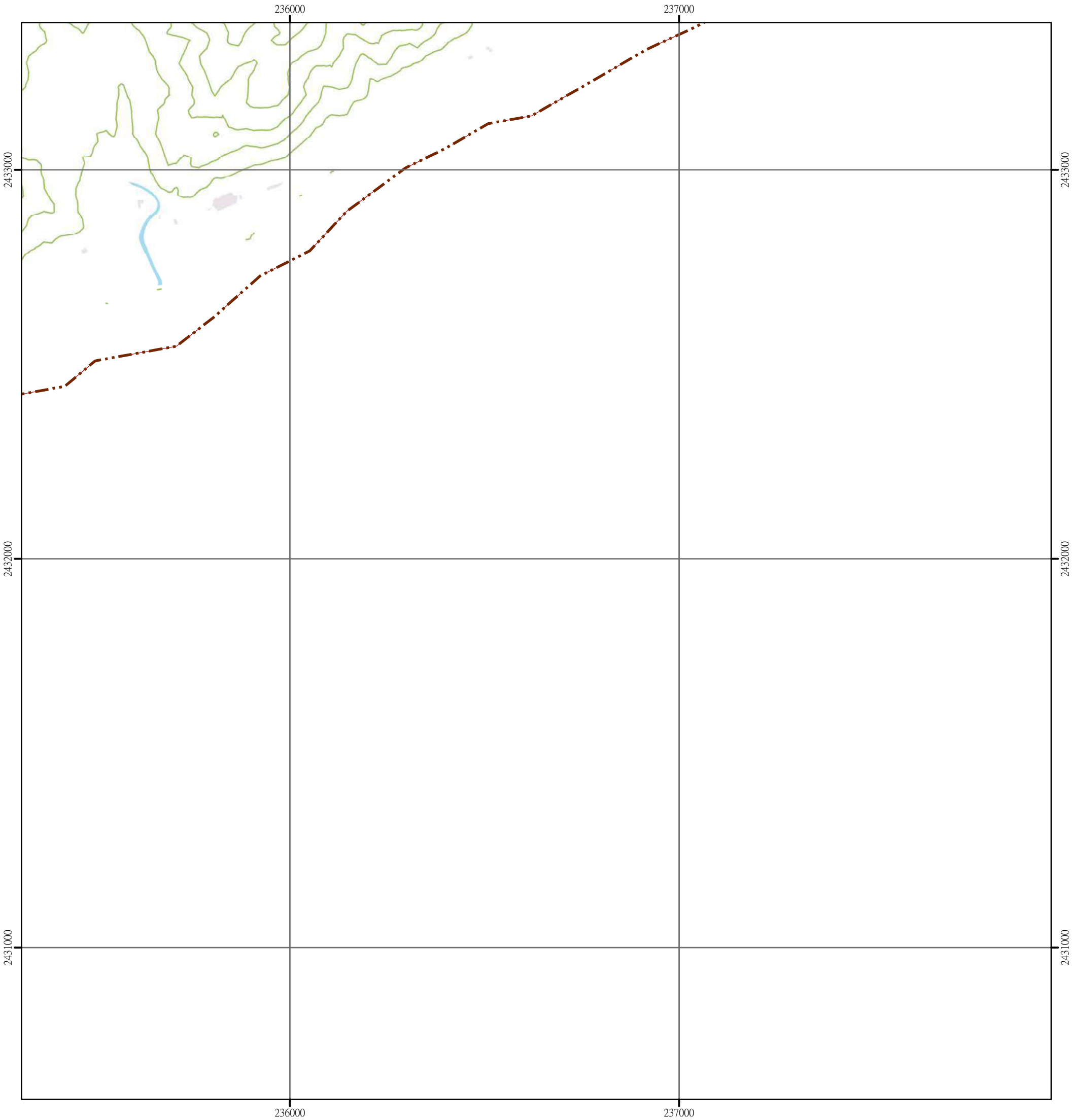

圖例

國土保育地區	海洋資源地區	農業發展地區	城鄉發展地區
國1 第一類	海1-1 第一類之一	農1 第一類	城1 第一類
國2 第二類	海1-2 第一類之二	農2 第二類	城2-1 第二類之一
國3 第三類	海1-3 第一類之三	農3 第三類	城2-2 第二類之二
國4 第四類	海2 第二類	農4 第四類	城2-3 第二類之三
	海3 第三類	農4(原) 第四類(原)	城3 第三類

N
W E
S

0 250 500 公尺

95172094 滿州 第451頁	95172095 佳樂水 第452頁	95172096 烏石鼻 第453頁
95161004 海墾 第460頁	95161005 佳樂水南部 第461頁	
95161014 剖牛溪 第467頁		



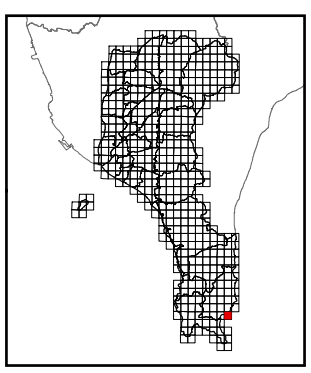

繪製時間：113年6月

關山

屏東縣國土功能分區分類圖

95164019

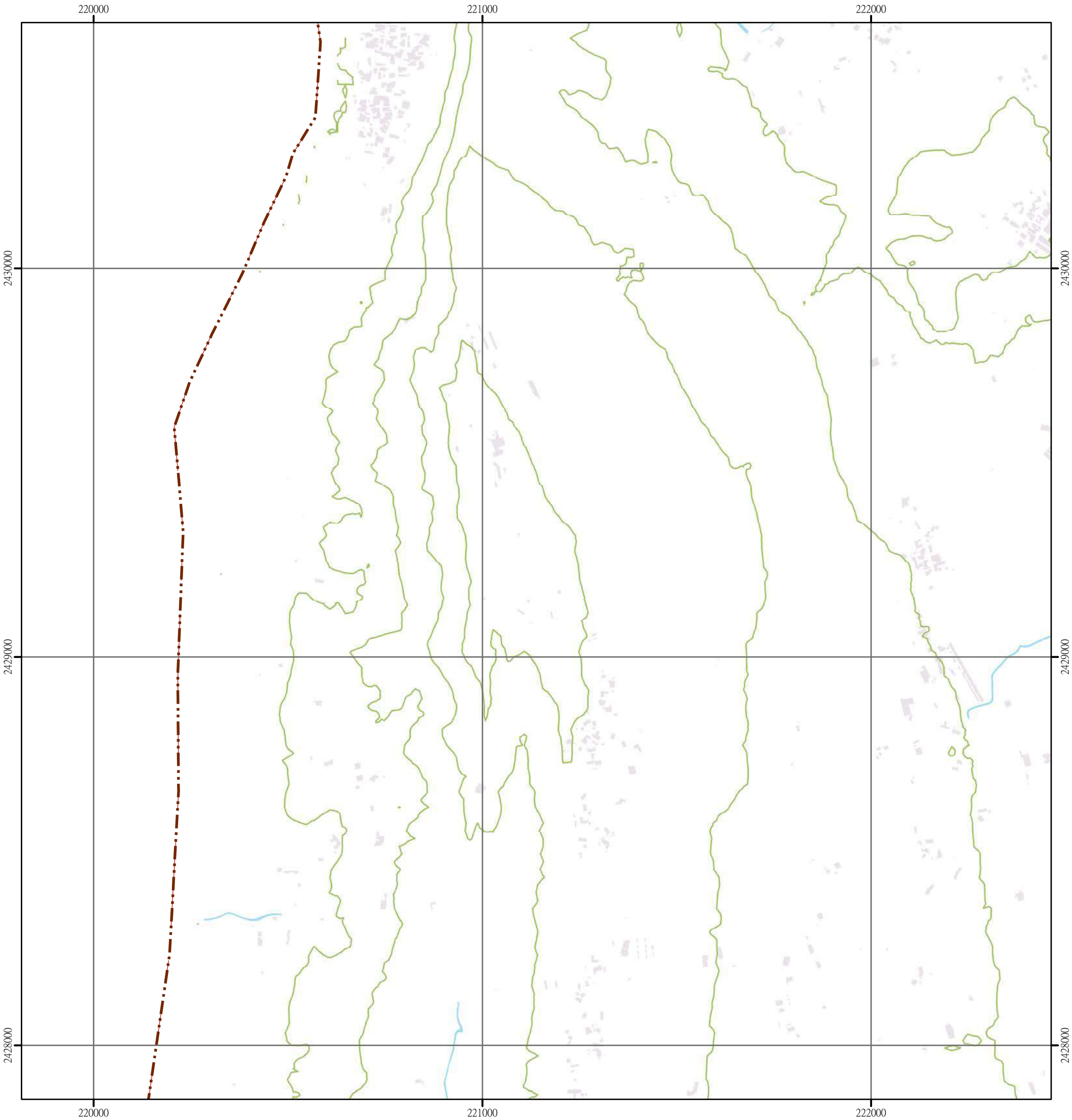

圖例

國土保育地區	海洋資源地區	農業發展地區	城鄉發展地區
國1 第一類	海1-1 第一類之一	農1 第一類	城1 第一類
國2 第二類	海1-2 第一類之二	農2 第二類	城2-1 第二類之一
國3 第三類	海1-3 第一類之三	農3 第三類	城2-2 第二類之二
國4 第四類	海2 第二類	農4 第四類	城2-3 第二類之三
	海3 第三類	農4(原) 第四類(原)	城3 第三類

N
W E
S

0 250 500 公尺

95164008 萬里桐 第454頁	95164009 蟳廣嘴 第455頁	95164010 龍鑾潭 第456頁
	95164019 關山 第462頁	95164020 大光 第463頁
	95164029 水泉 第468頁	95164030 後壁湖魚漁港 第469頁

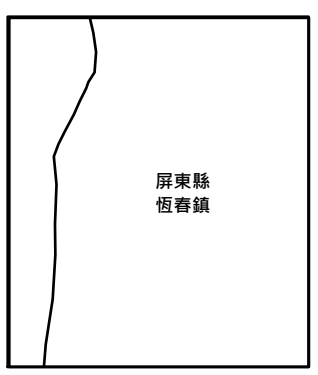

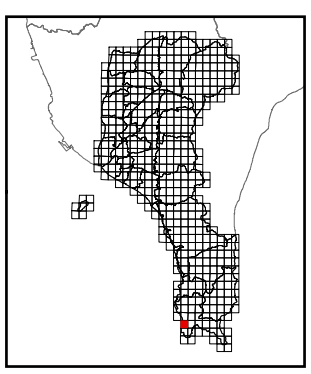

繪製時間：113年6月

大光

屏東縣國土功能分區分類圖

95164020

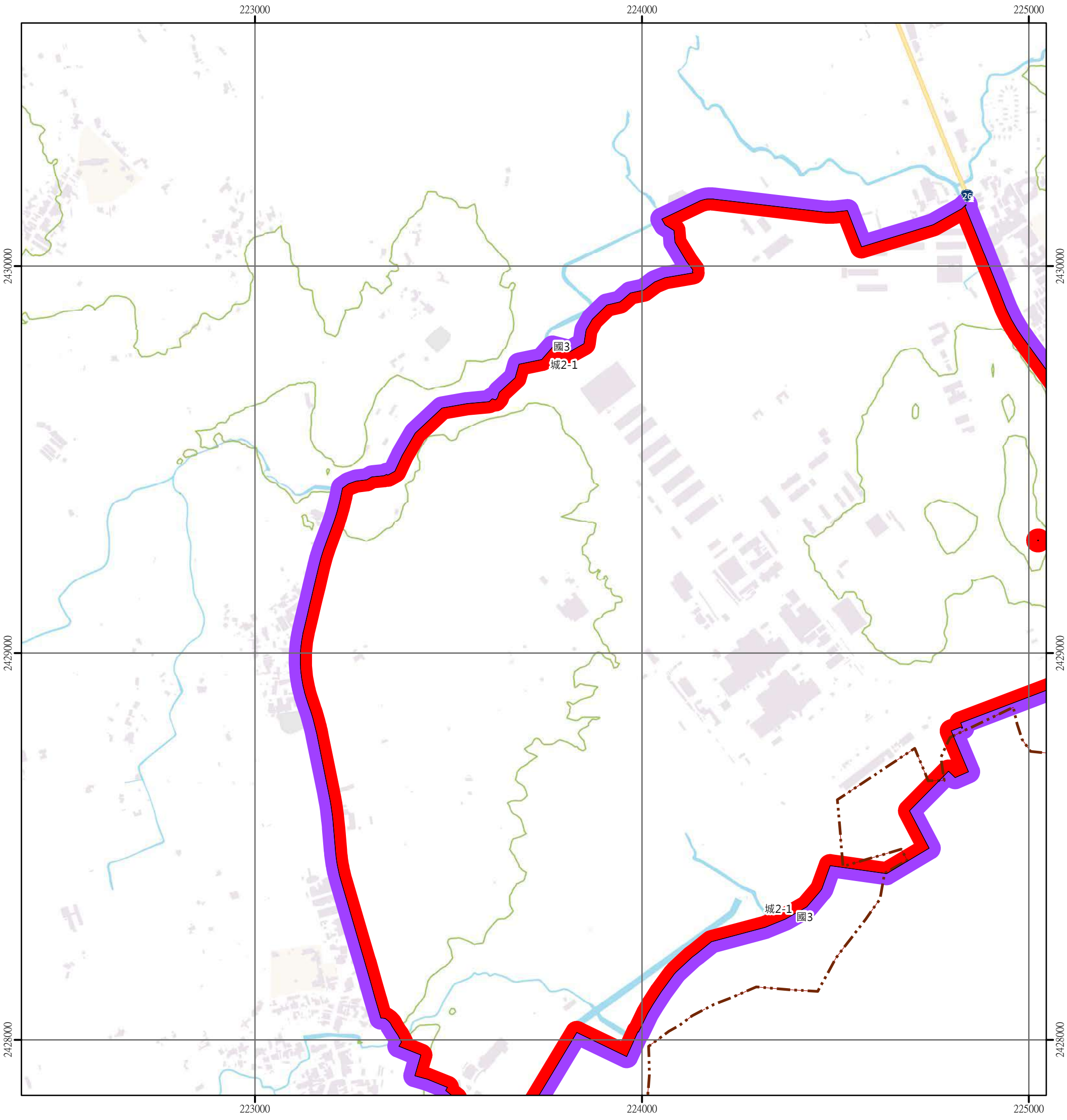

圖例

國土保育地區	海洋資源地區	農業發展地區	城鄉發展地區
國1 第一類	海1-1 第一類之一	農1 第一類	城1 第一類
國2 第二類	海1-2 第一類之二	農2 第二類	城2-1 第二類之一
國3 第三類	海1-3 第一類之三	農3 第三類	城2-2 第二類之二
國4 第四類	海2 第二類	農4 第四類	城2-3 第二類之三
	海3 第三類	農4(原) 第四類(原)	城3 第三類

N
W E
S

0 250 500 公尺

95164009 蟳廣嘴 第455頁	95164010 龍鑾潭 第456頁	95161001 鎮南宮 第457頁
95164019 關山 第462頁	95164020 大光 第463頁	95161011 南灣 第464頁
95164029 水泉 第468頁	95164030 後壁湖魚漁港 第469頁	95161021 石牛仔 第470頁

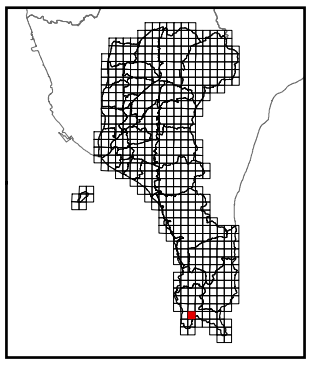

繪製時間：113年6月

南灣

屏東縣國土功能分區分類圖

95161011

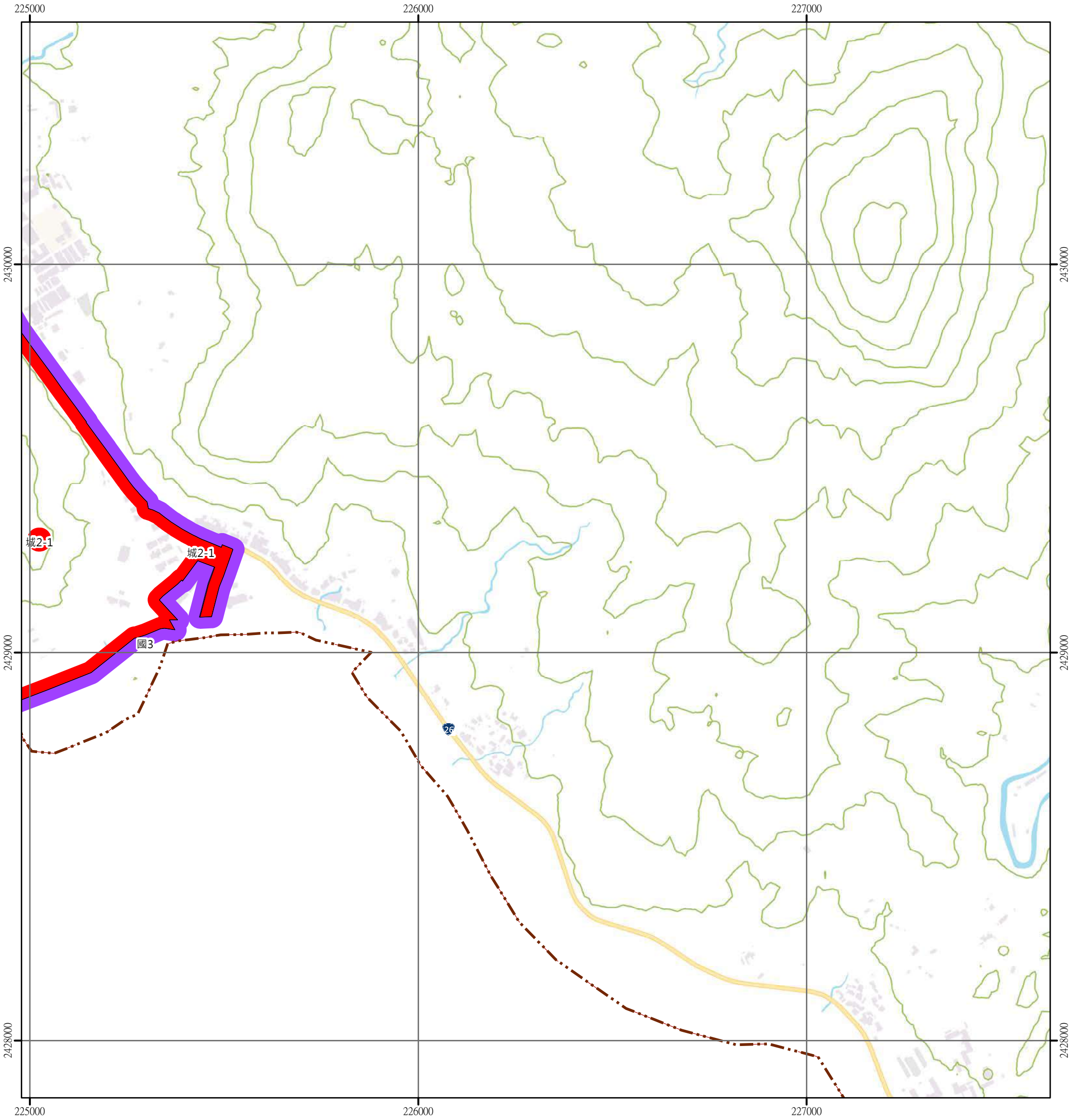

圖例

國土保育地區	海洋資源地區	農業發展地區	城鄉發展地區
國1 第一類	海1-1 第一類之一	農1 第一類	城1 第一類
國2 第二類	海1-2 第一類之二	農2 第二類	城2-1 第二類之一
國3 第三類	海1-3 第一類之三	農3 第三類	城2-2 第二類之二
國4 第四類	海2 第二類	農4 第四類	城2-3 第二類之三
	海3 第三類	農4(原) 第四類(原)	城3 第三類

N
W E
S

0 250 500 公尺

95164010 龍鑾潭 第456頁	95161001 鎮南宮 第457頁	95161002 門馬羅山 第458頁
95164020 大光 第463頁	95161011 南灣 第464頁	95161012 大尖石山 第465頁
95164030 後壁湖魚漁港 第469頁	95161021 石牛仔 第470頁	95161022 墾丁 第471頁

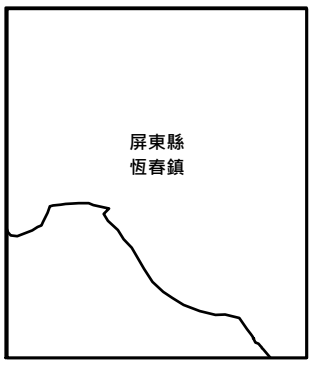

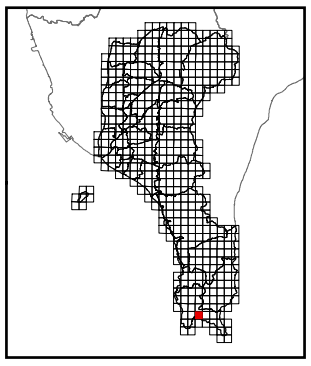

繪製時間：113年6月

大尖石山

屏東縣國土功能分區分類圖

95161012

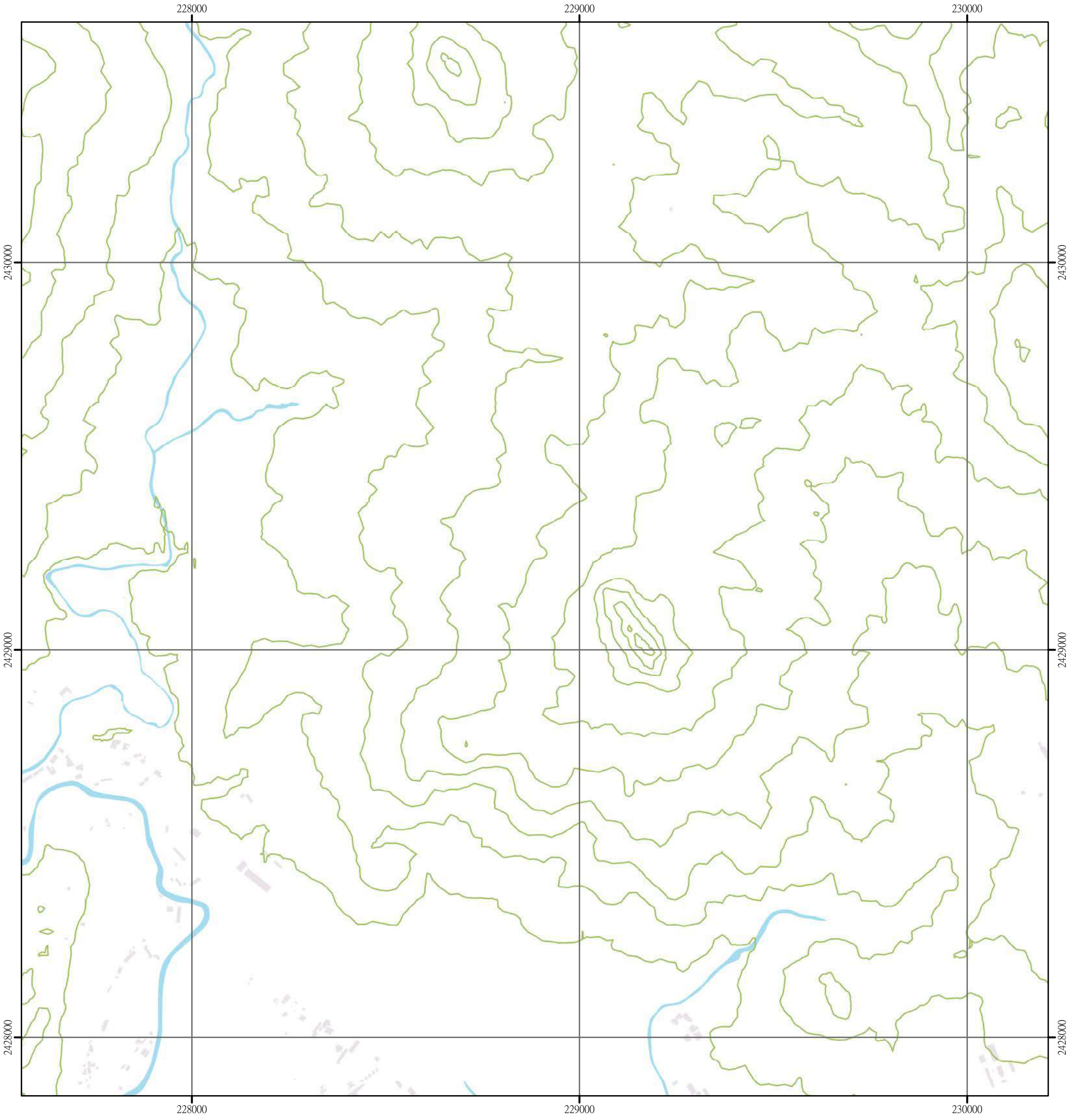

圖例

國土保育地區	海洋資源地區	農業發展地區	城鄉發展地區
國1 第一類	海1-1 第一類之一	農1 第一類	城1 第一類
國2 第二類	海1-2 第一類之二	農2 第二類	城2-1 第二類之一
國3 第三類	海1-3 第一類之三	農3 第三類	城2-2 第二類之二
國4 第四類	海2 第二類	農4 第四類	城2-3 第二類之三
	海3 第三類	農4(原) 第四類(原)	城3 第三類

N
W E
S

0 250 500 公尺

95161001 鎮南宮 第457頁	95161002 門馬羅山 第458頁	95161003 港口 第459頁
95161011 南灣 第464頁	95161012 大尖石山 第465頁	95161013 墾丁公園 第466頁
95161021 石牛仔 第470頁	95161022 墾丁 第471頁	95161023 船帆石 第472頁

屏東縣
恆春鎮

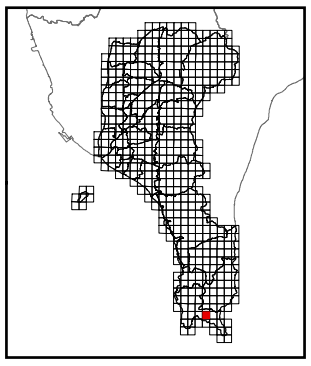

繪製時間：113年6月

墾丁公園

屏東縣國土功能分區分類圖

95161013

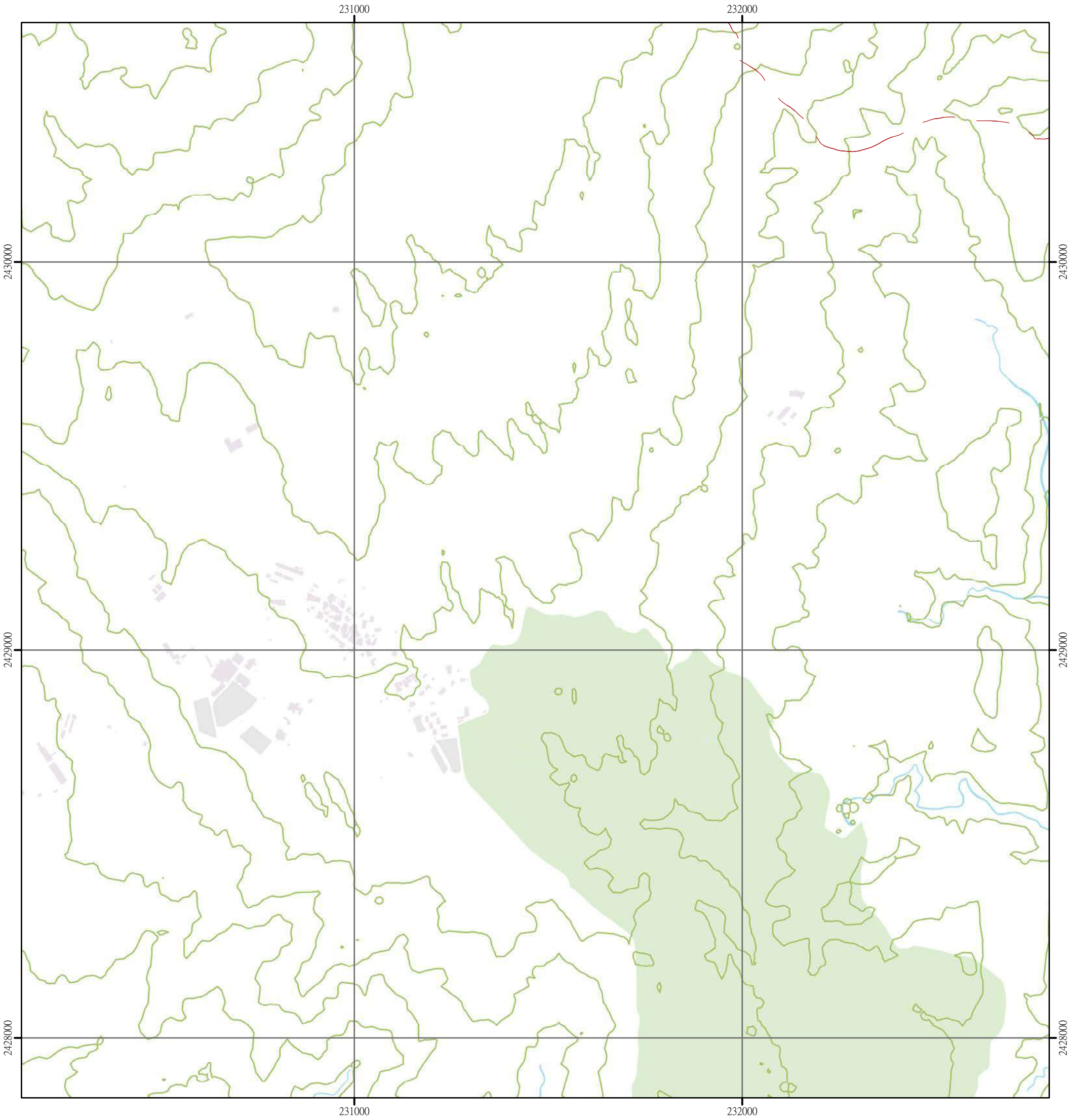

圖例

國土保育地區	海洋資源地區	農業發展地區	城鄉發展地區
國1 第一類	海1-1 第一類之一	農1 第一類	城1 第一類
國2 第二類	海1-2 第一類之二	農2 第二類	城2-1 第二類之一
國3 第三類	海1-3 第一類之三	農3 第三類	城2-2 第二類之二
國4 第四類	海2 第二類	農4 第四類	城2-3 第二類之三
	海3 第三類	農4(原) 第四類(原)	城3 第三類

N W E S

0 250 500 公尺

95161002 門馬羅山 第458頁	95161003 港口 第459頁	95161004 海墘 第460頁
95161012 大尖石山 第465頁	95161013 墾丁公園 第466頁	95161014 刨牛溪 第467頁
95161022 墾丁 第471頁	95161023 船帆石 第472頁	95161024 風吹沙 第473頁

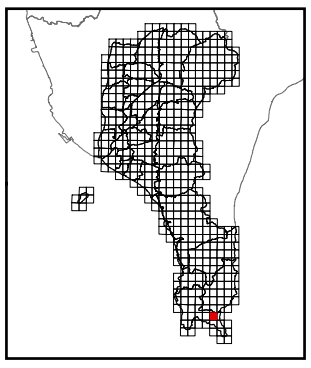

繪製時間：113年6月

剖牛溪

屏東縣國土功能分區分類圖

95161014

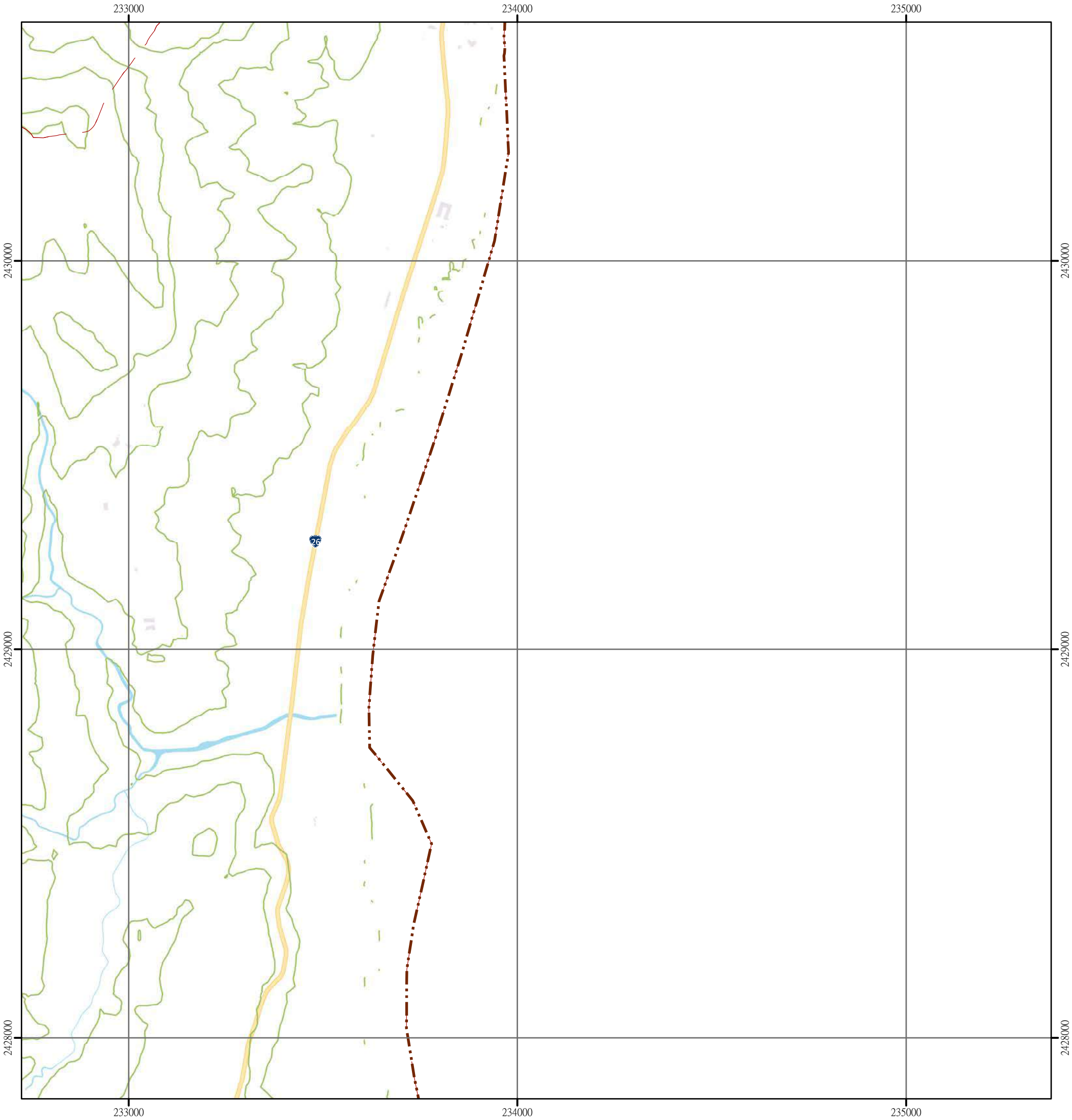

圖例

國土保育地區	海洋資源地區	農業發展地區	城鄉發展地區
國1 第一類	海1-1 第一類之一	農1 第一類	城1 第一類
國2 第二類	海1-2 第一類之二	農2 第二類	城2-1 第二類之一
國3 第三類	海1-3 第一類之三	農3 第三類	城2-2 第二類之二
國4 第四類	海2 第二類	農4 第四類	城2-3 第二類之三
	海3 第三類	農4(原) 第四類(原)	城3 第三類

N
W E
S

0 250 500 公尺

95161003 港口 第459頁	95161004 海墘 第460頁	95161005 佳樂水南部 第461頁
95161013 墾丁公園 第466頁	95161014 剖牛溪 第467頁	
95161023 船帆石 第472頁	95161024 風吹沙 第473頁	95161025 第474頁

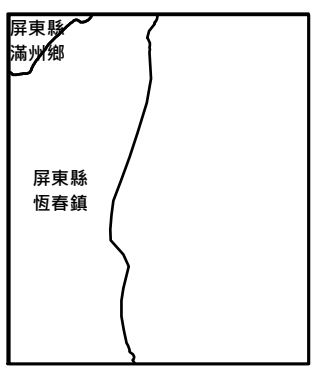

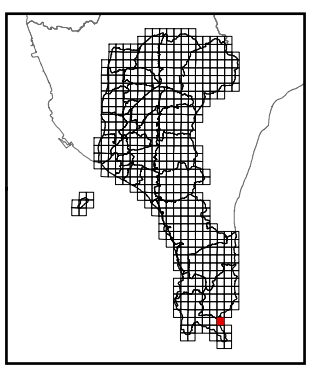

繪製時間：113年6月

水泉

屏東縣國土功能分區分類圖

95164029

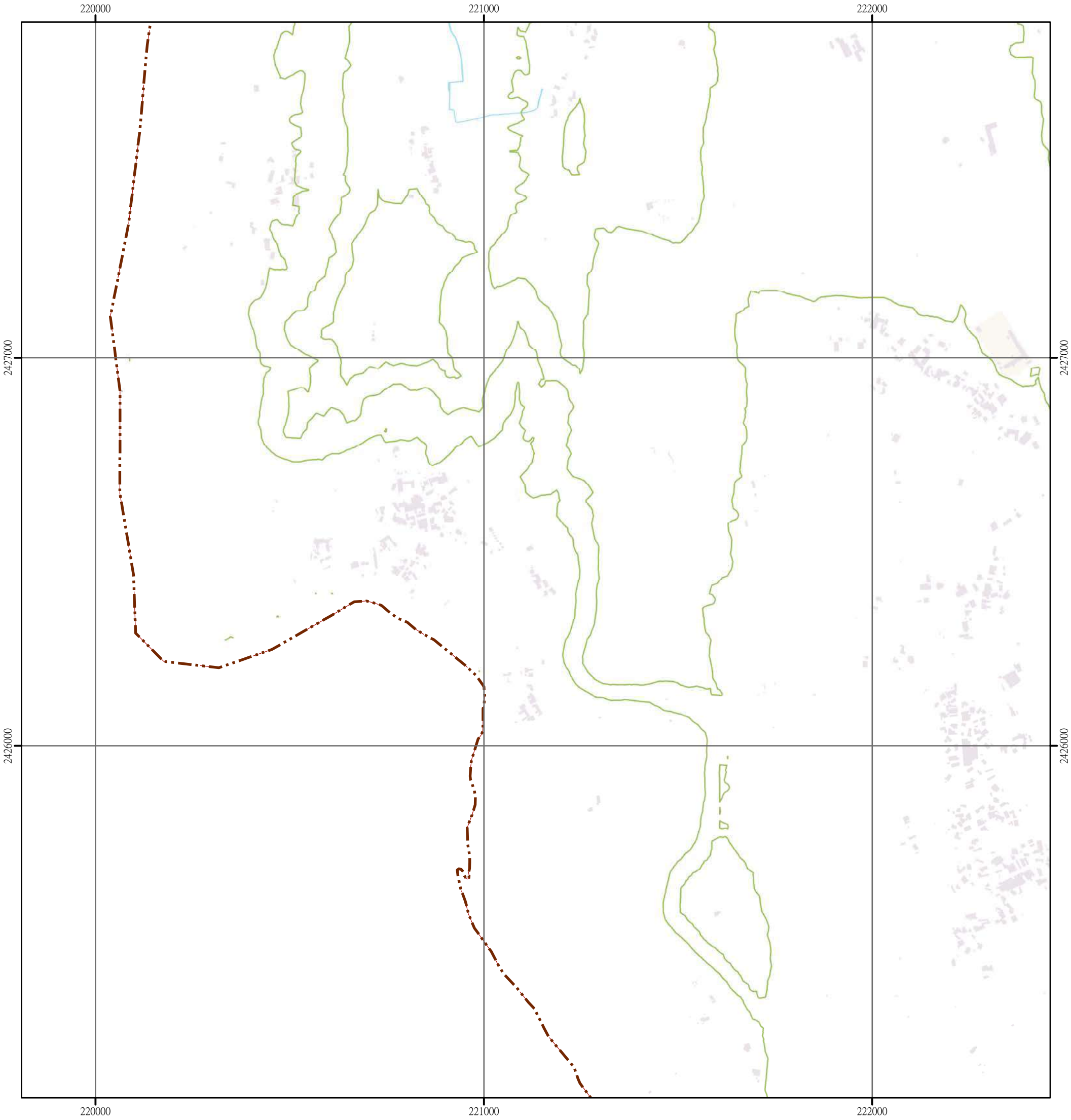

圖例

國土保育地區	海洋資源地區	農業發展地區	城鄉發展地區
國1 第一類	海1-1 第一類之一	農1 第一類	城1 第一類
國2 第二類	海1-2 第一類之二	農2 第二類	城2-1 第二類之一
國3 第三類	海1-3 第一類之三	農3 第三類	城2-2 第二類之二
國4 第四類	海2 第二類	農4 第四類	城2-3 第二類之三
	海3 第三類	農4(原) 第四類(原)	城3 第三類

N
W E
S

0 250 500 公尺

	95164019 關山 第462頁	95164020 大光 第463頁
	95164029 水泉 第468頁	95164030 後壁湖魚漁港 第469頁
	95164039 龍蝦堀 第475頁	95164040 貓鼻頭 第476頁

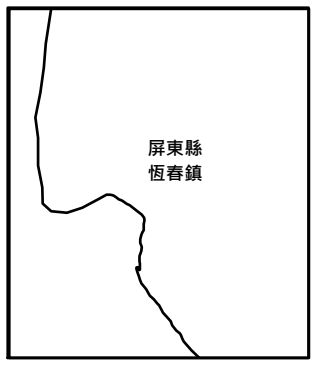

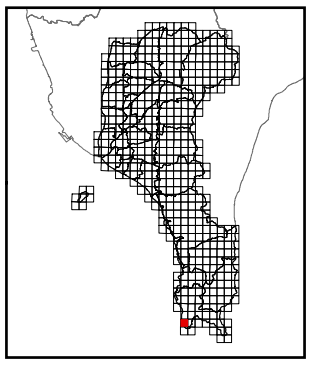

繪製時間：113年6月

後壁湖漁港

屏東縣國土功能分區分類圖

95164030

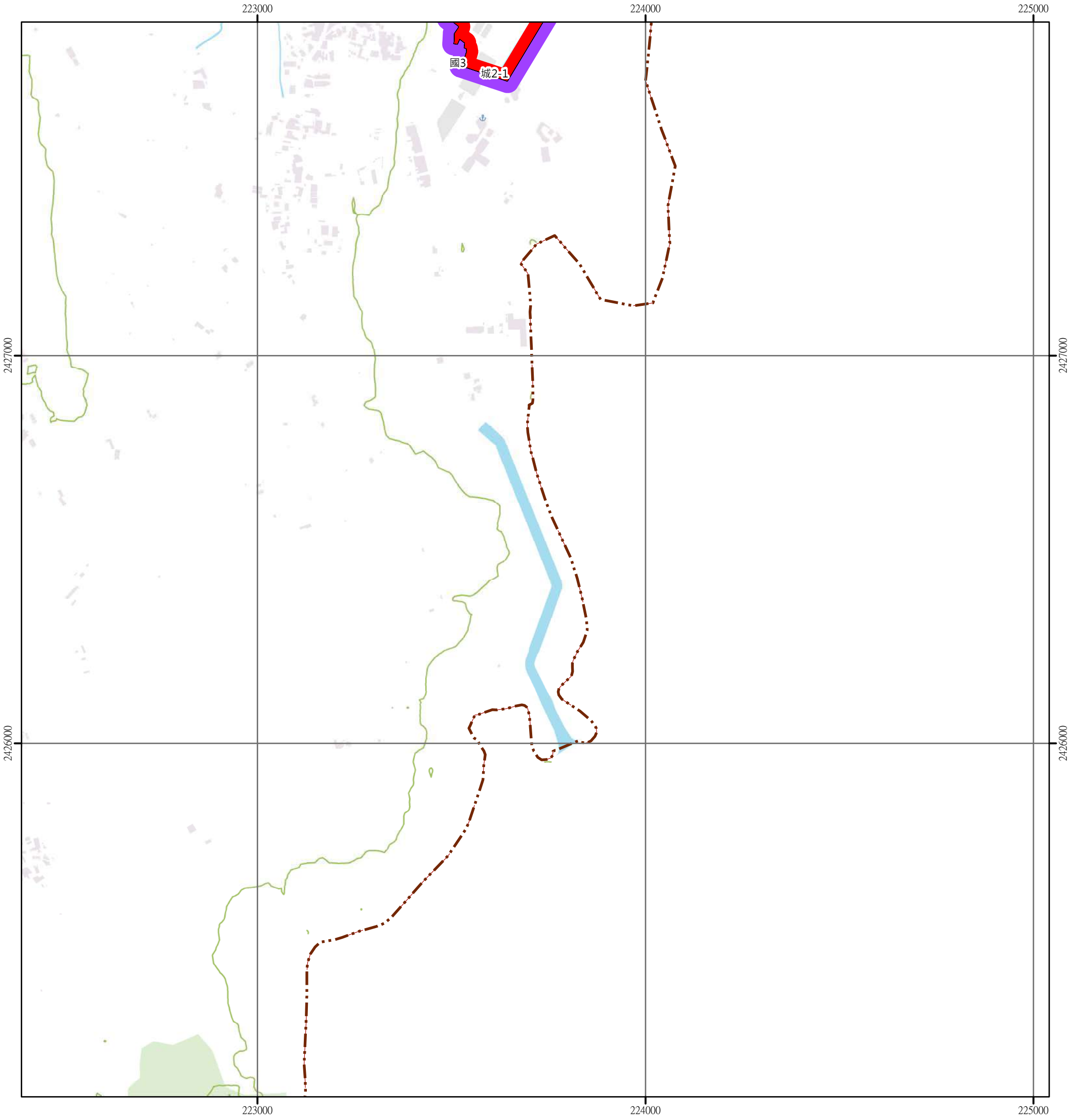

圖例

國土保育地區	海洋資源地區	農業發展地區	城鄉發展地區
國1 第一類	海1-1 第一類之一	農1 第一類	城1 第一類
國2 第二類	海1-2 第一類之二	農2 第二類	城2-1 第二類之一
國3 第三類	海1-3 第一類之三	農3 第三類	城2-2 第二類之二
國4 第四類	海2 第二類	農4 第四類	城2-3 第二類之三
	海3 第三類	農4(原) 第四類(原)	城3 第三類

N
W E
S

0 250 500 公尺

95164019 關山 第462頁	95164020 大光 第463頁	95161011 南灣 第464頁
95164029 水泉 第468頁	95164030 後壁湖魚漁港 第469頁	95161021 石牛仔 第470頁
95164039 龍蝦堀 第475頁	95164040 貓鼻頭 第476頁	

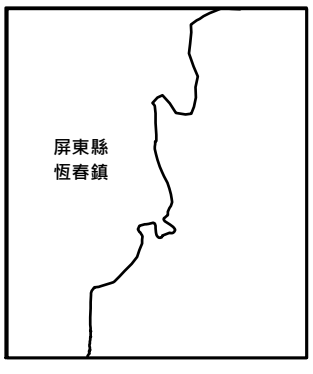

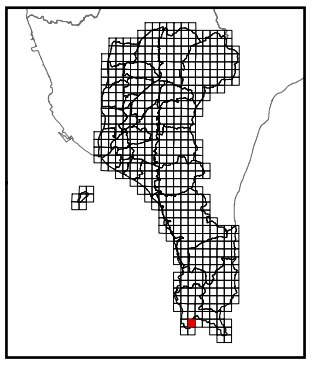

繪製時間：113年6月

石牛仔

屏東縣國土功能分區分類圖

95161021

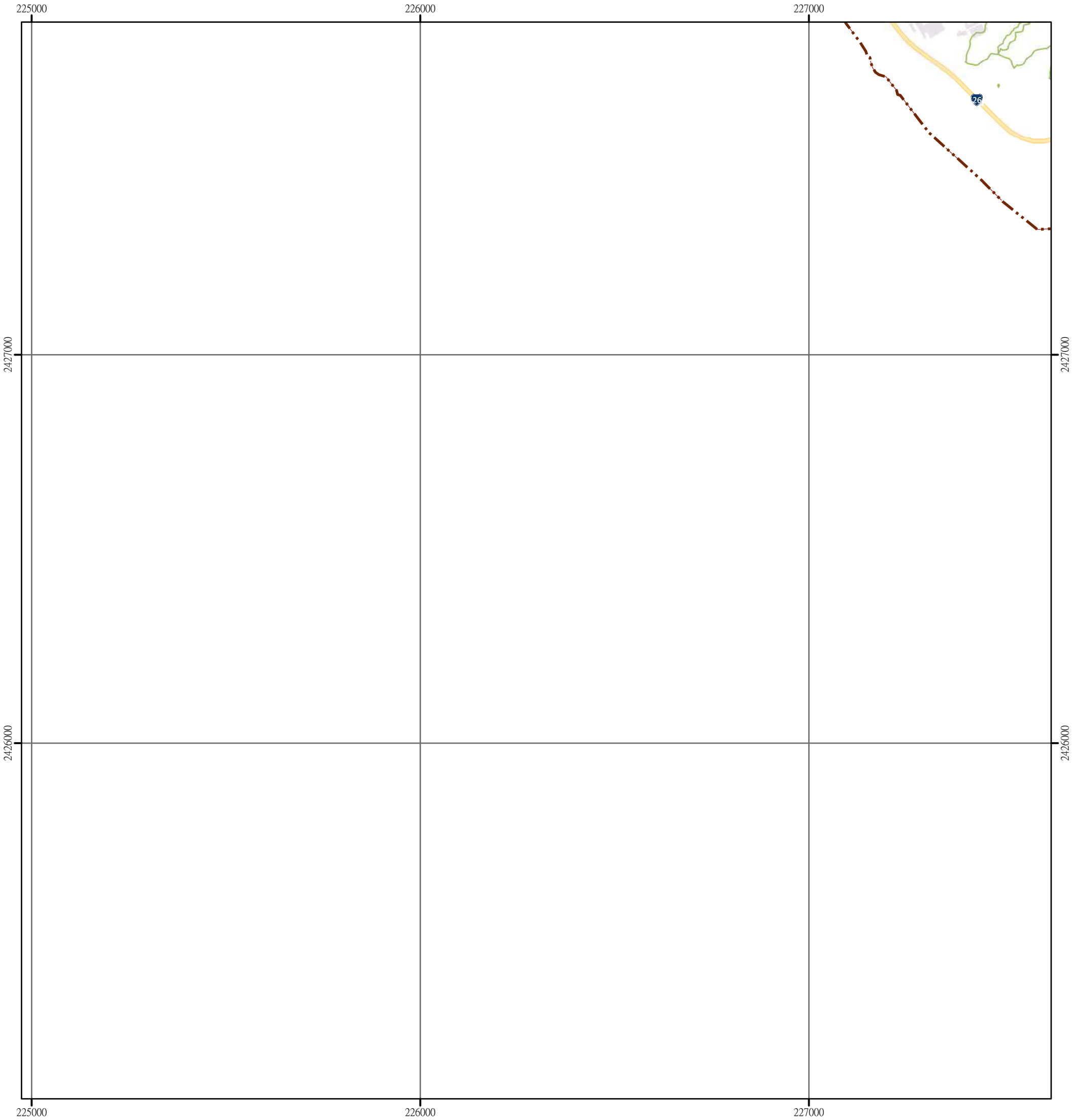

圖例

國土保育地區	海洋資源地區	農業發展地區	城鄉發展地區
國1 第一類	海1-1 第一類之一	農1 第一類	城1 第一類
國2 第二類	海1-2 第一類之二	農2 第二類	城2-1 第二類之一
國3 第三類	海1-3 第一類之三	農3 第三類	城2-2 第二類之二
國4 第四類	海2 第二類	農4 第四類	城2-3 第二類之三
	海3 第三類	農4(原) 第四類(原)	城3 第三類

0 250 500 公尺

95164020 大光 第463頁	95161011 南灣 第464頁	95161012 大尖石山 第465頁
95164030 後壁湖魚漁港 第469頁	95161021 石牛仔 第470頁	95161022 墾丁 第471頁
95164040 貓鼻頭 第476頁		

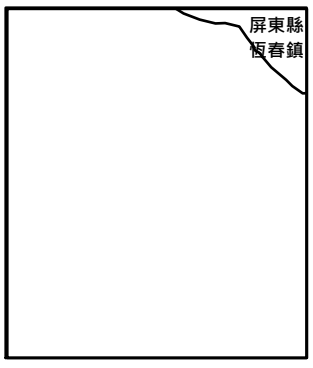

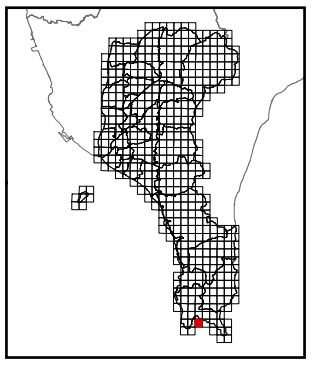

繪製時間：113年6月

墾丁

屏東縣國土功能分區分類圖

95161022

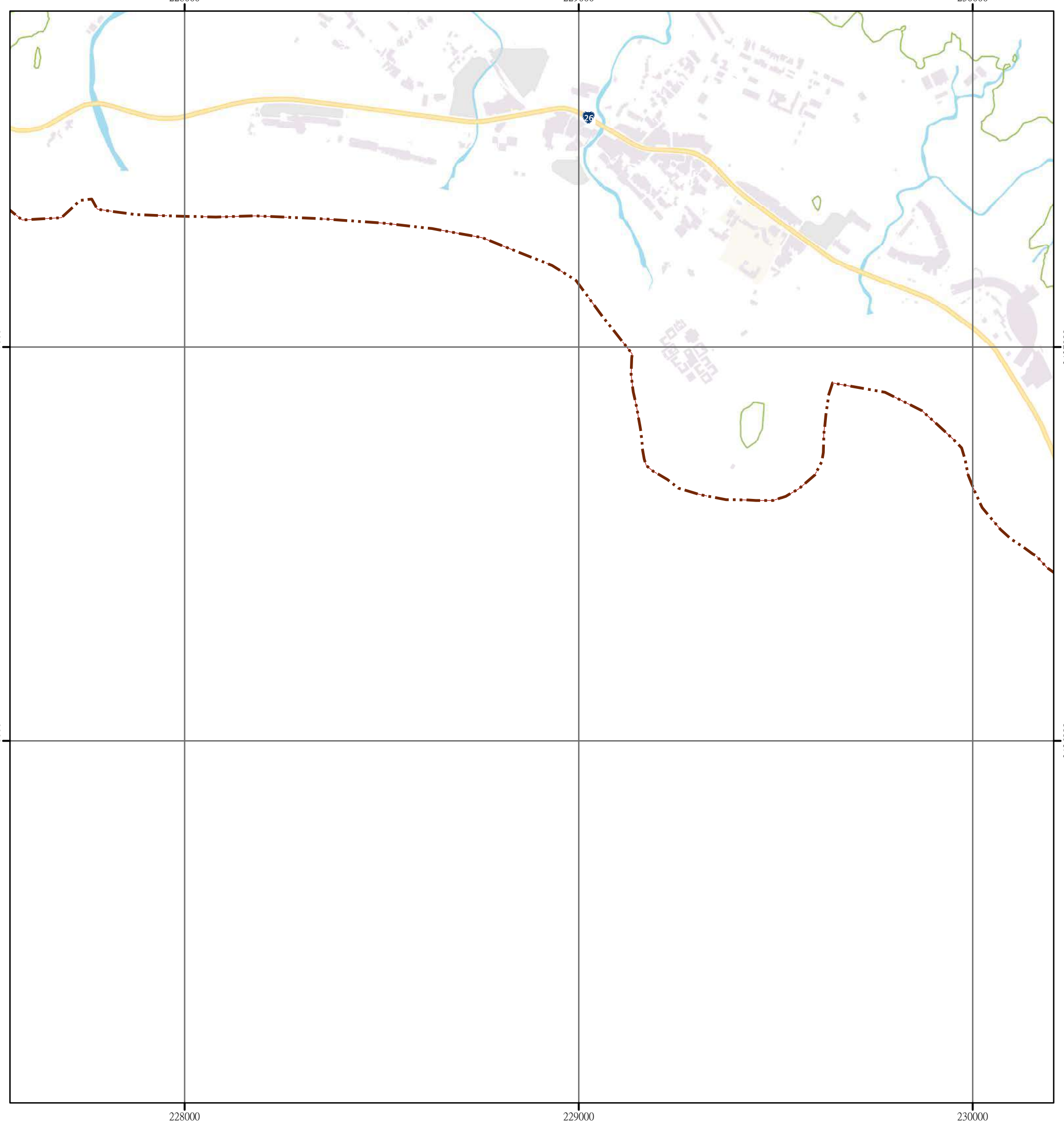

圖例

國土保育地區	海洋資源地區	農業發展地區	城鄉發展地區
國1 第一類	海1-1 第一類之一	農1 第一類	城1 第一類
國2 第二類	海1-2 第一類之二	農2 第二類	城2-1 第二類之一
國3 第三類	海1-3 第一類之三	農3 第三類	城2-2 第二類之二
國4 第四類	海2 第二類	農4 第四類	城2-3 第二類之三
	海3 第三類	農4(原) 第四類(原)	城3 第三類

N
W E
S

0 250 500 公尺

95161011 南灣 第464頁	95161012 大尖石山 第465頁	95161013 墾丁公園 第466頁
95161021 石牛仔 第470頁	95161022 墾丁 第471頁	95161023 船帆石 第472頁
		95161033 鵝鑾鼻(一) 第477頁

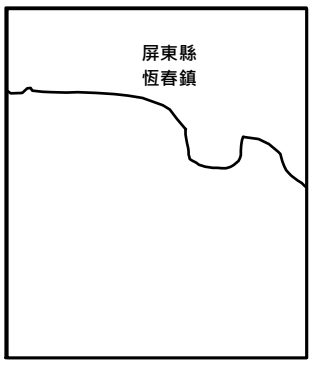

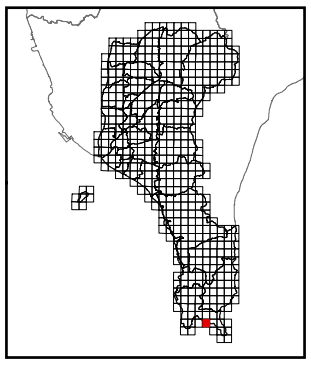

繪製時間：113年6月

船帆石

屏東縣國土功能分區分類圖

95161023

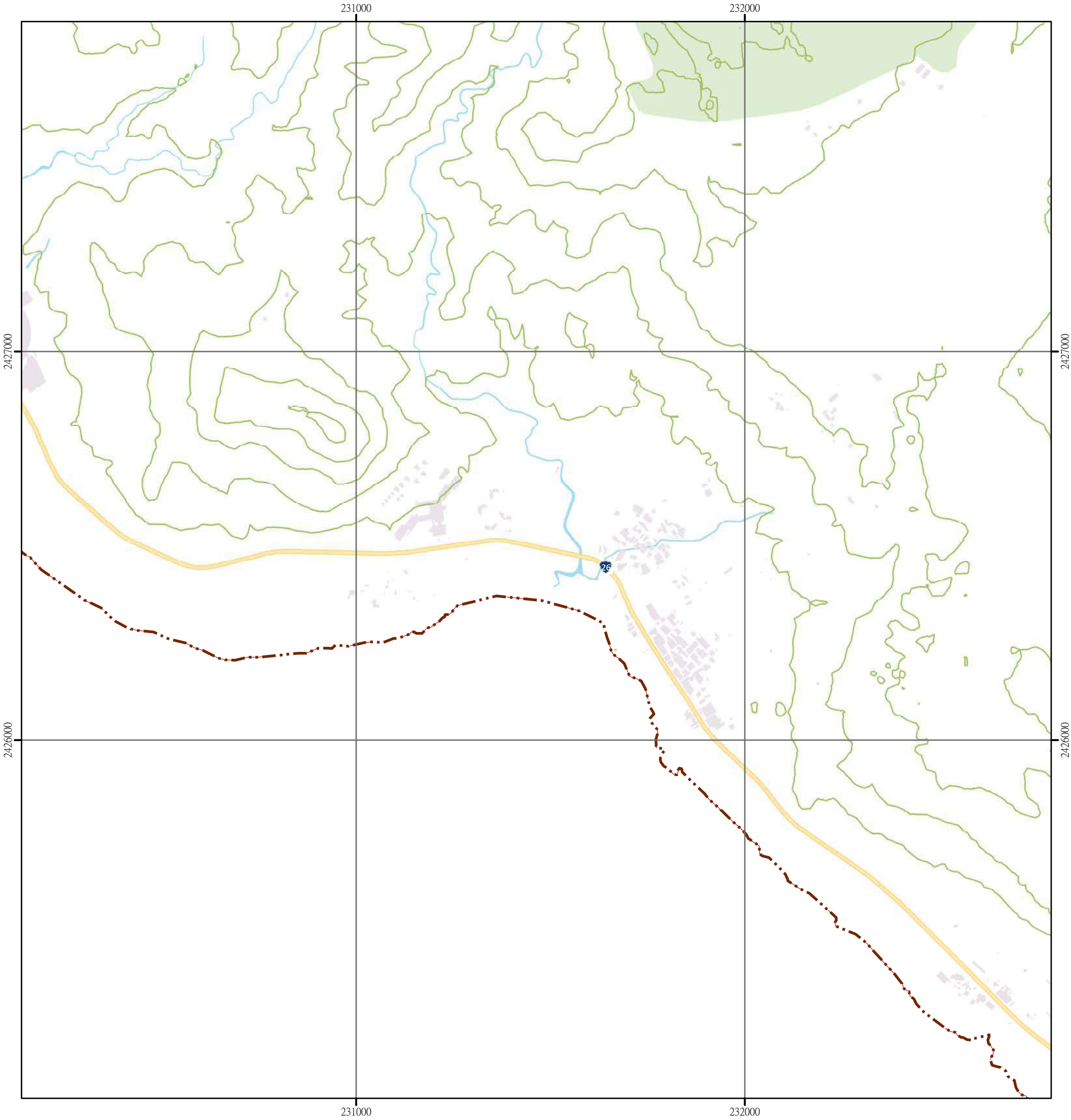

圖例

國土保育地區	海洋資源地區	農業發展地區	城鄉發展地區
國1 第一類	海1-1 第一類之一	農1 第一類	城1 第一類
國2 第二類	海1-2 第一類之二	農2 第二類	城2-1 第二類之一
國3 第三類	海1-3 第一類之三	農3 第三類	城2-2 第二類之二
國4 第四類	海2 第二類	農4 第四類	城2-3 第二類之三
	海3 第三類	農4(原) 第四類(原)	城3 第三類

N
W E
S

0 250 500 公尺

95161012 大尖石山 第465頁	95161013 墾丁公園 第466頁	95161014 刮牛溪 第467頁
95161022 墾丁 第471頁	95161023 船帆石 第472頁	95161024 風吹沙 第473頁
	95161033 鵝鑾鼻(一) 第477頁	95161034 鵝鑾鼻 第478頁

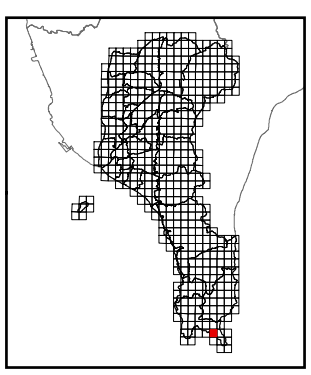

繪製時間：113年6月

風吹沙

屏東縣國土功能分區分類圖

95161024

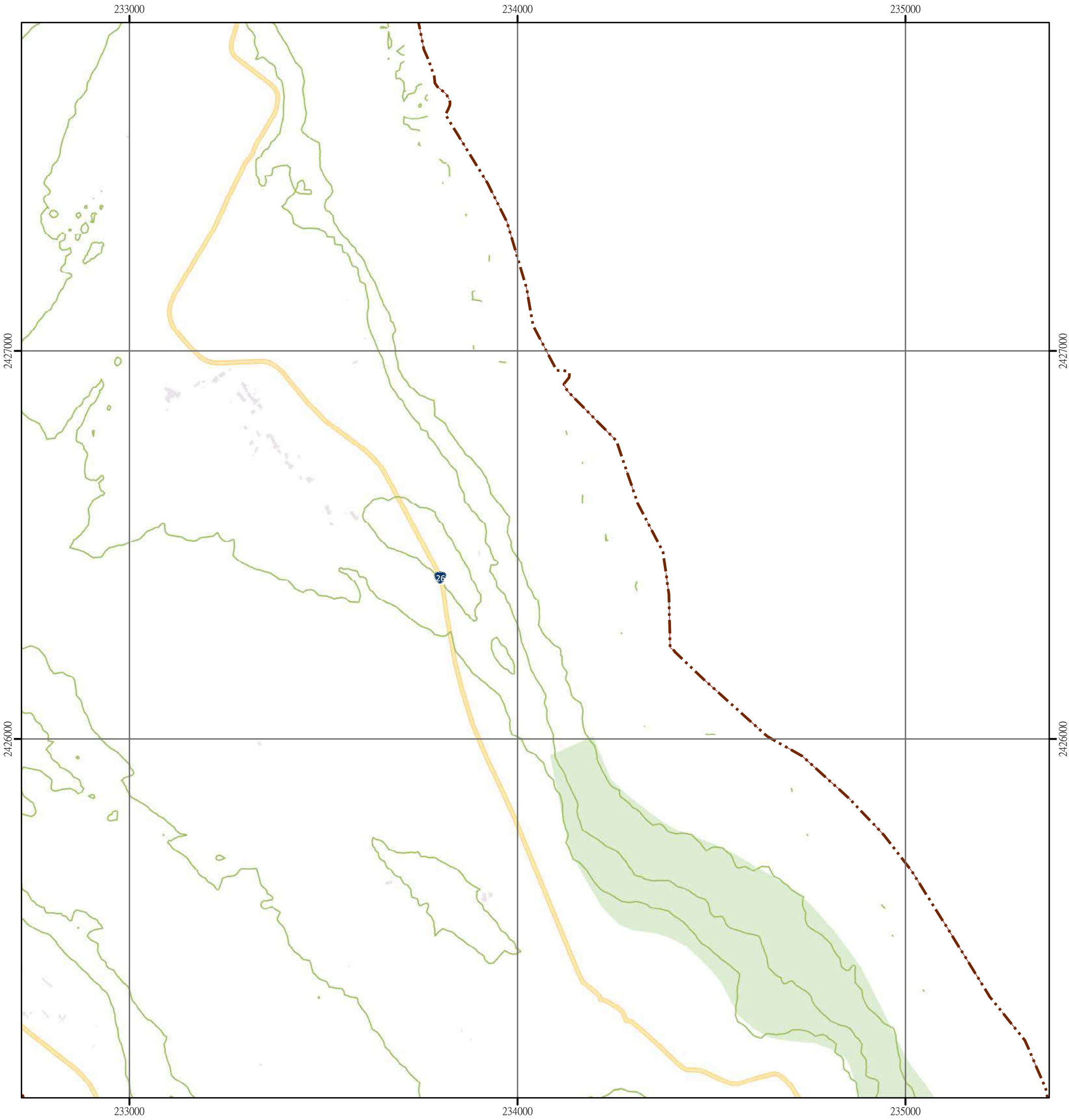

圖例

國土保育地區	海洋資源地區	農業發展地區	城鄉發展地區
國1 第一類	海1-1 第一類之一	農1 第一類	城1 第一類
國2 第二類	海1-2 第一類之二	農2 第二類	城2-1 第二類之一
國3 第三類	海1-3 第一類之三	農3 第三類	城2-2 第二類之二
國4 第四類	海2 第二類	農4 第四類	城2-3 第二類之三
	海3 第三類	農4(原) 第四類(原)	城3 第三類

N
W E
S

0 250 500 公尺

95161013 墾丁公園 第466頁	95161014 卻牛溪 第467頁	
95161023 船帆石 第472頁	95161024 風吹沙 第473頁	95161025 第474頁
95161033 鵝鑾鼻(一) 第477頁	95161034 鵝鑾鼻 第478頁	95161035 鵝鑾鼻東部 第479頁

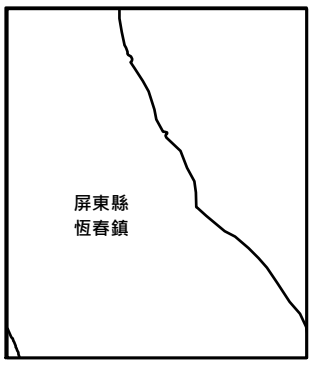

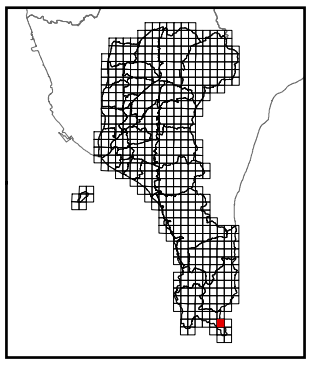

繪製時間：113年6月

屏東縣國土功能分區分類圖

95161025

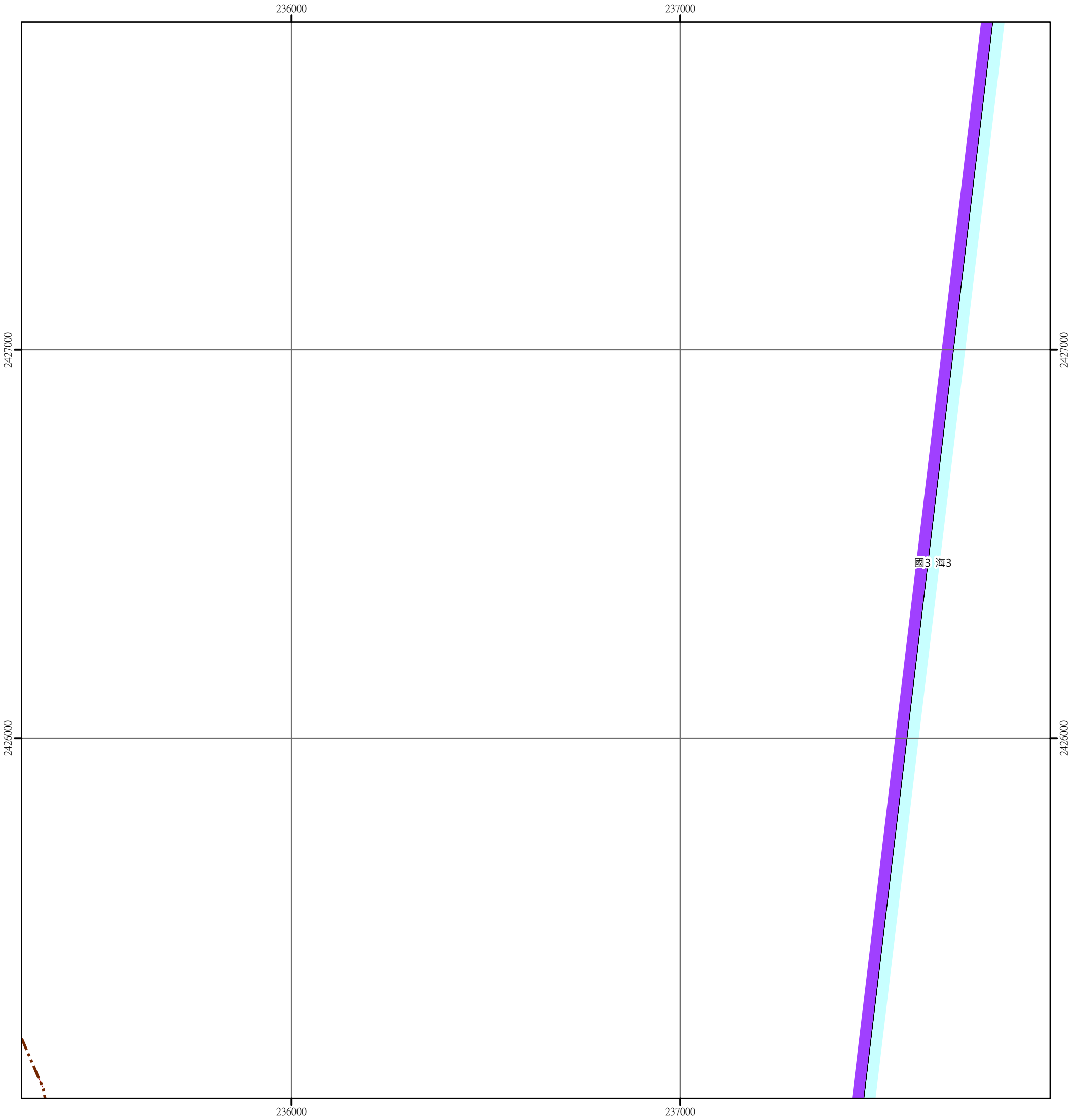

圖例

國土保育地區	海洋資源地區	農業發展地區	城鄉發展地區
國1 第一類	海1-1 第一類之一	農1 第一類	城1 第一類
國2 第二類	海1-2 第一類之二	農2 第二類	城2-1 第二類之一
國3 第三類	海1-3 第一類之三	農3 第三類	城2-2 第二類之二
國4 第四類	海2 第二類	農4 第四類	城2-3 第二類之三
	海3 第三類	農4(原) 第四類(原)	城3 第三類

0 250 500 公尺

95161014 刮牛溪 第467頁		
95161024 風吹沙 第473頁	95161025 第474頁	
95161034 鵝鑾鼻 第478頁	95161035 鵝鑾鼻東部 第479頁	



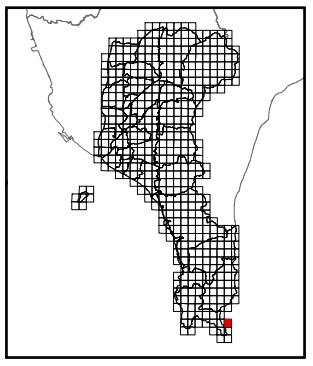

繪製時間：113年6月

龍蝦堀

屏東縣國土功能分區分類圖

95164039

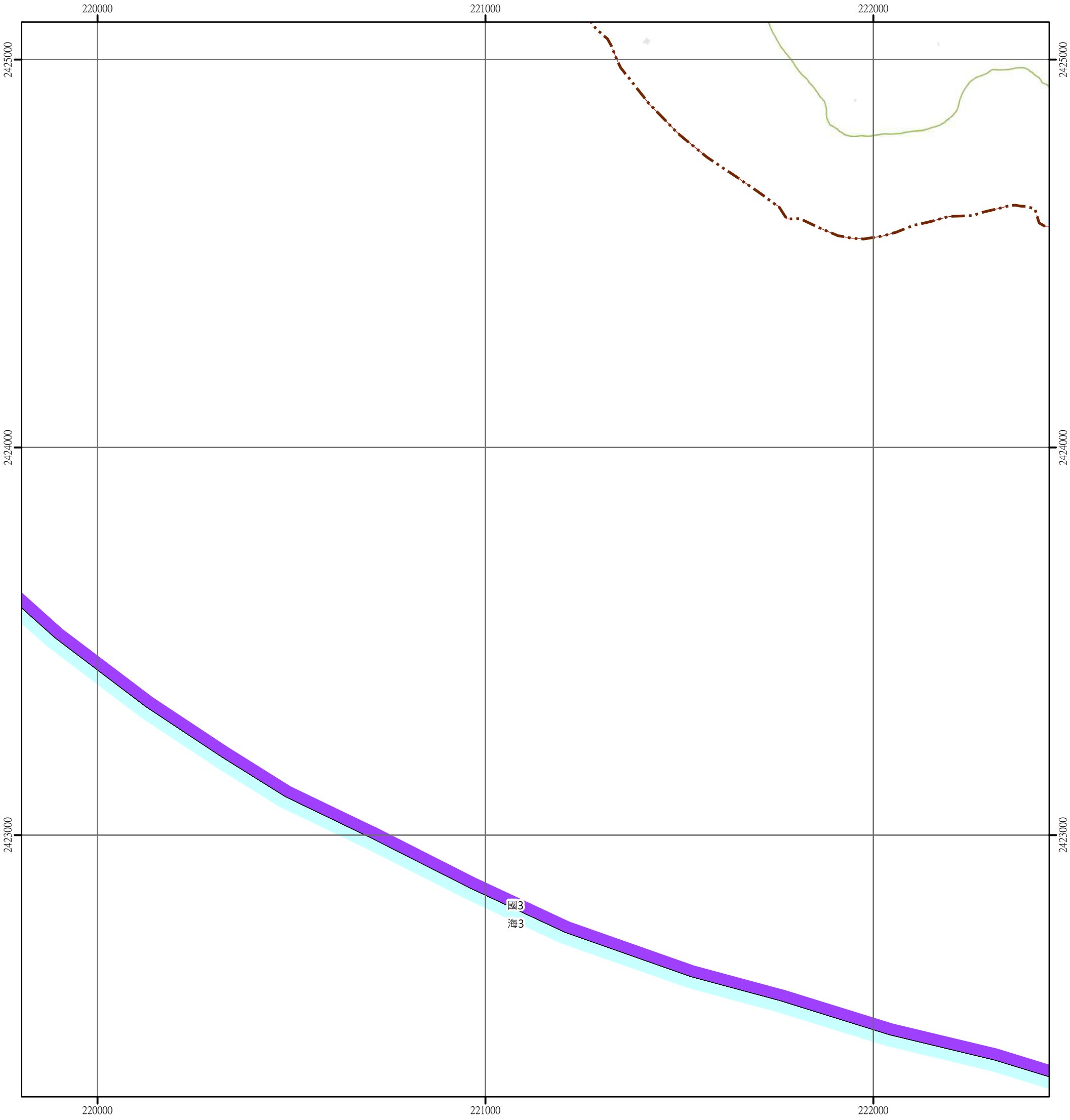

圖例

國土保育地區	海洋資源地區	農業發展地區	城鄉發展地區
國1 第一類	海1-1 第一類之一	農1 第一類	城1 第一類
國2 第二類	海1-2 第一類之二	農2 第二類	城2-1 第二類之一
國3 第三類	海1-3 第一類之三	農3 第三類	城2-2 第二類之二
國4 第四類	海2 第二類	農4 第四類	城2-3 第二類之三
	海3 第三類	農4(原) 第四類(原)	城3 第三類

0 250 500 公尺

	95164029 水泉 第468頁	95164030 後壁湖魚漁港 第469頁
	95164039 龍蝦堀 第475頁	95164040 貓鼻頭 第476頁



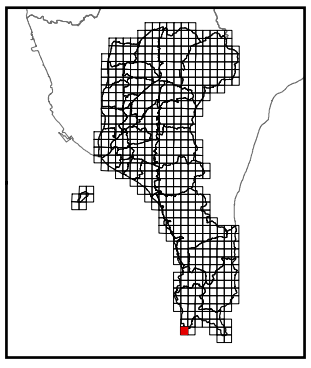

繪製時間：113年6月

貓鼻頭

屏東縣國土功能分區分類圖

95164040

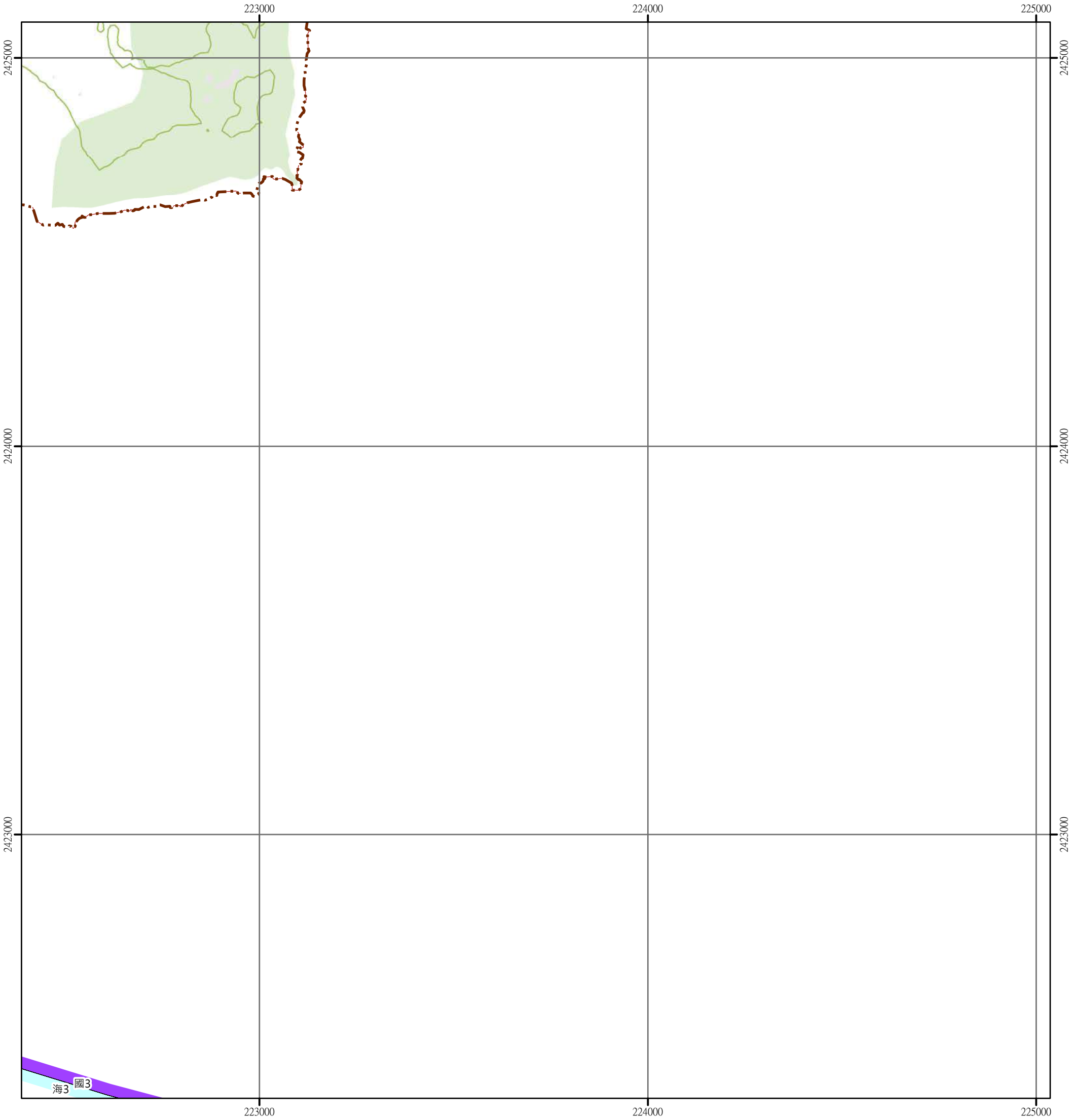

圖例

國土保育地區	海洋資源地區	農業發展地區	城鄉發展地區
國1 第一類	海1-1 第一類之一	農1 第一類	城1 第一類
國2 第二類	海1-2 第一類之二	農2 第二類	城2-1 第二類之一
國3 第三類	海1-3 第一類之三	農3 第三類	城2-2 第二類之二
國4 第四類	海2 第二類	農4 第四類	城2-3 第二類之三
	海3 第三類	農4(原) 第四類(原)	城3 第三類



0 250 500 公尺

95164029 水泉 第468頁	95164030 後壁湖魚漁港 第469頁	95161021 石牛仔 第470頁
95164039 龍蝦堀 第475頁	95164040 貓鼻頭 第476頁	



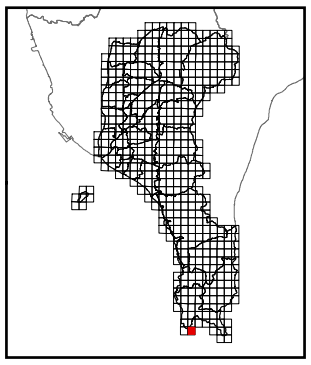

繪製時間：113年6月

鵝鑾鼻(一)

屏東縣國土功能分區分類圖

95161033



圖例

國土保育地區	海洋資源地區	農業發展地區	城鄉發展地區
國1 第一類	海1-1 第一類之一	農1 第一類	城1 第一類
國2 第二類	海1-2 第一類之二	農2 第二類	城2-1 第二類之一
國3 第三類	海1-3 第一類之三	農3 第三類	城2-2 第二類之二
國4 第四類	海2 第二類	農4 第四類	城2-3 第二類之三
	海3 第三類	農4(原) 第四類(原)	城3 第三類

N
W E
S

0 250 500 公尺

95161022 墾丁 第471頁	95161023 船帆石 第472頁	95161024 風吹沙 第473頁
	95161033 鵝鑾鼻(一) 第477頁	95161034 鵝鑾鼻 第478頁
		95161044 鵝鑾鼻(二) 第480頁



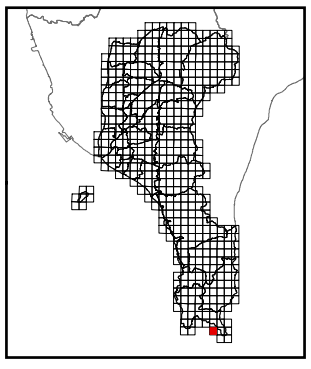

繪製時間：113年6月

鵝鑾鼻

屏東縣國土功能分區分類圖

95161034

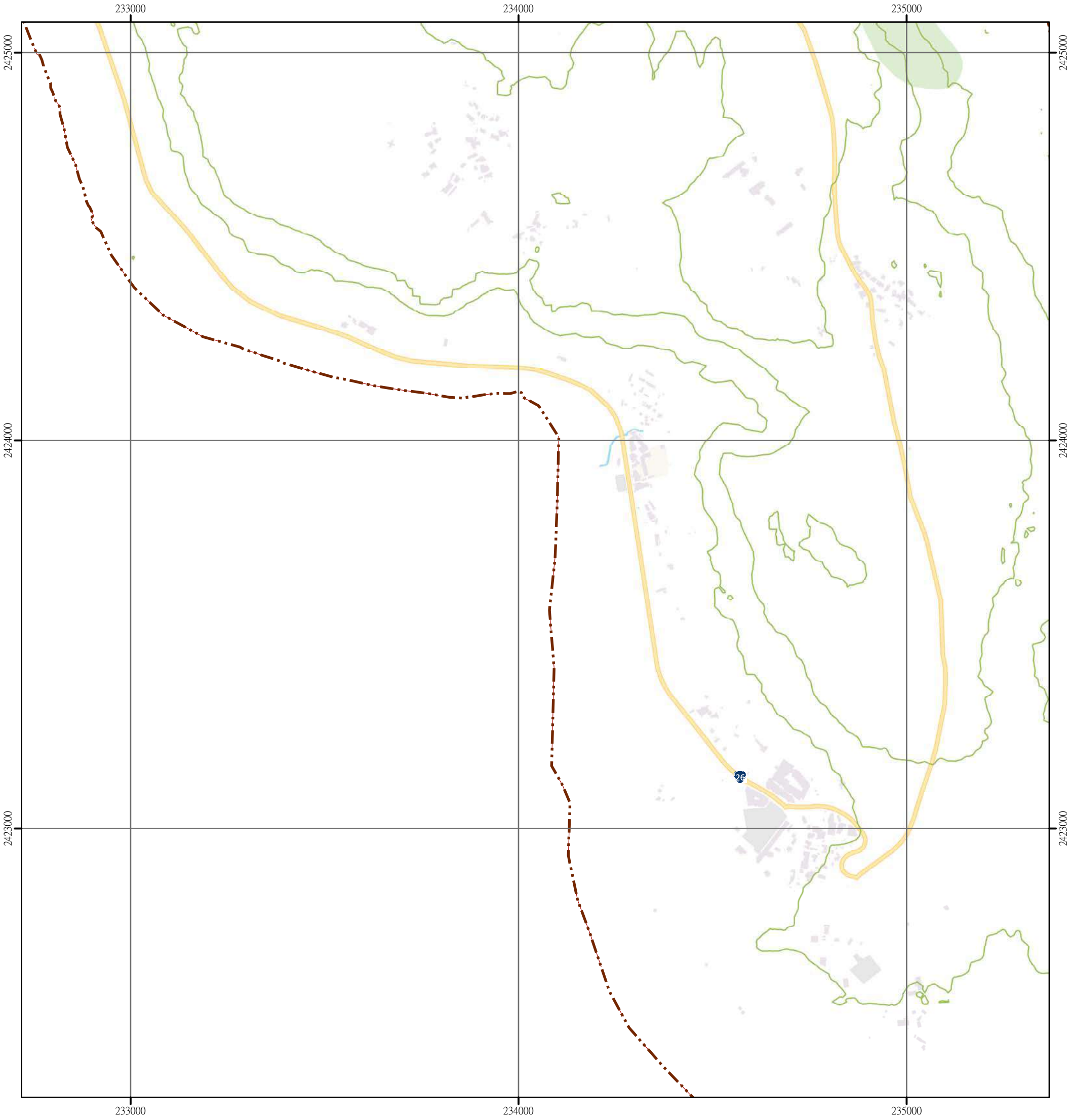

圖例

國土保育地區	海洋資源地區	農業發展地區	城鄉發展地區
國1 第一類	海1-1 第一類之一	農1 第一類	城1 第一類
國2 第二類	海1-2 第一類之二	農2 第二類	城2-1 第二類之一
國3 第三類	海1-3 第一類之三	農3 第三類	城2-2 第二類之二
國4 第四類	海2 第二類	農4 第四類	城2-3 第二類之三
	海3 第三類	農4(原) 第四類(原)	城3 第三類

N
W E
S

0 250 500 公尺

95161023 船帆石 第472頁	95161024 風吹沙 第473頁	95161025 第474頁
95161033 鵝鑾鼻(一) 第477頁	95161034 鵝鑾鼻 第478頁	95161035 鵝鑾鼻東部 第479頁
	95161044 鵝鑾鼻(二) 第480頁	95161045 鵝鑾鼻(三) 第481頁

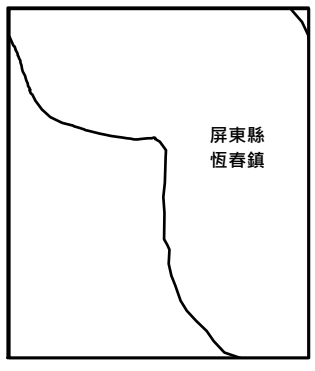

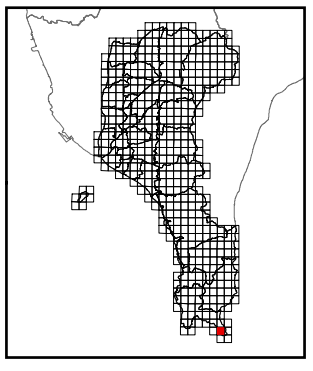

繪製時間：113年6月

鵝鑾鼻東部

屏東縣國土功能分區分類圖

95161035

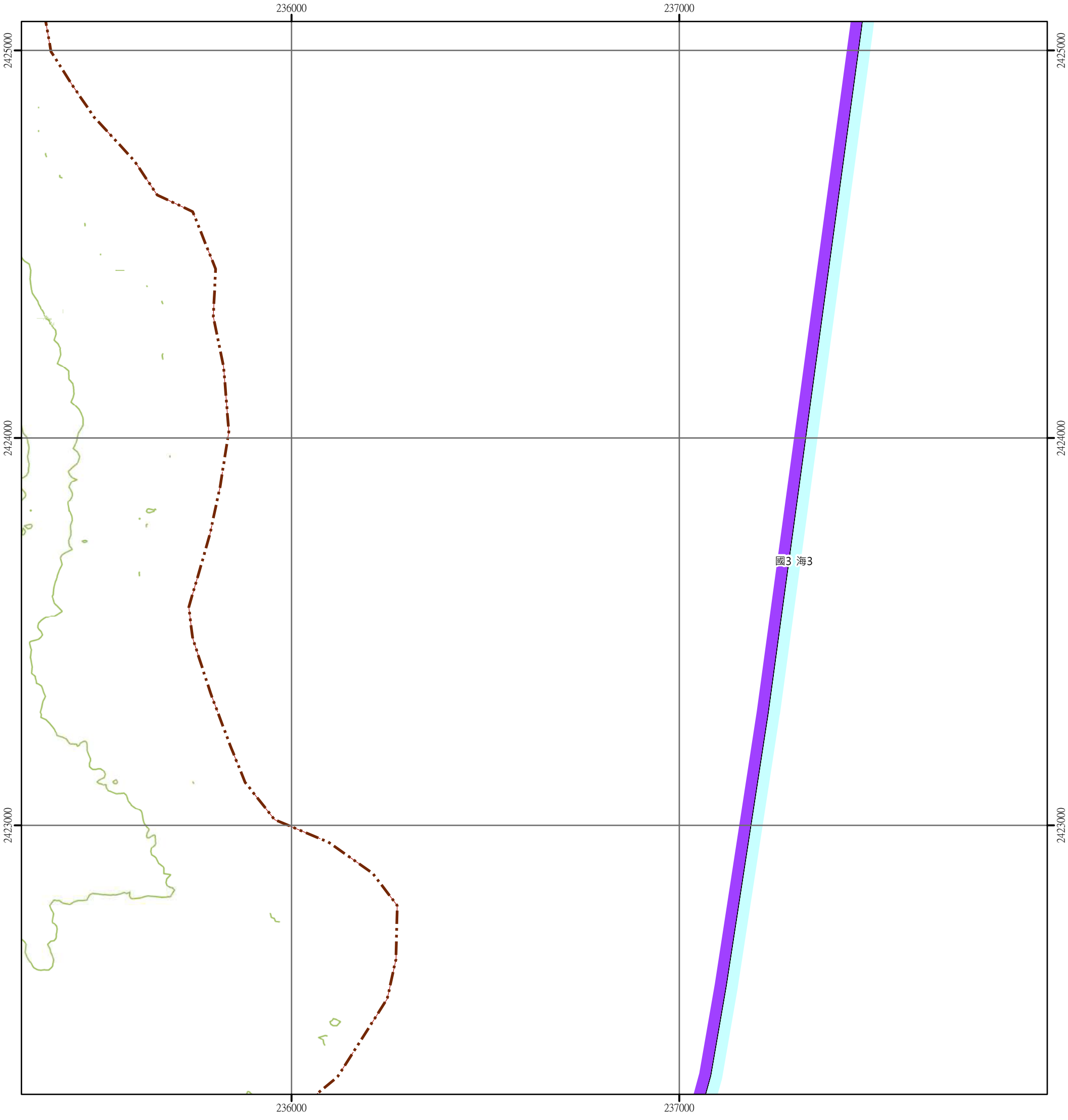

圖例

國土保育地區	海洋資源地區	農業發展地區	城鄉發展地區
國1 第一類	海1-1 第一類之一	農1 第一類	城1 第一類
國2 第二類	海1-2 第一類之二	農2 第二類	城2-1 第二類之一
國3 第三類	海1-3 第一類之三	農3 第三類	城2-2 第二類之二
國4 第四類	海2 第二類	農4 第四類	城2-3 第二類之三
	海3 第三類	農4(原) 第四類(原)	城3 第三類

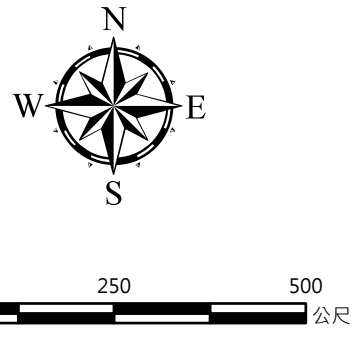

95161024 風吹沙 第473頁	95161025 第474頁	
95161034 鵝鑾鼻 第478頁	95161035 鵝鑾鼻東部 第479頁	
95161044 鵝鑾鼻(二) 第480頁	95161045 鵝鑾鼻(三) 第481頁	

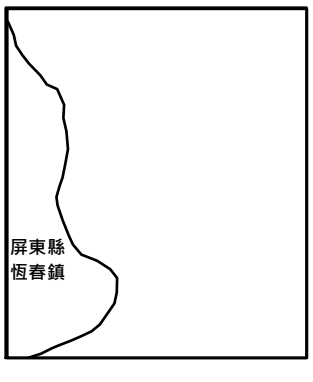

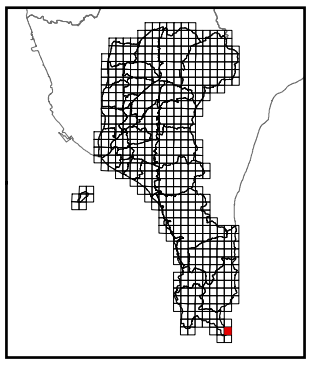

繪製時間：113年6月

鵝鑾鼻(二)

屏東縣國土功能分區分類圖

95161044

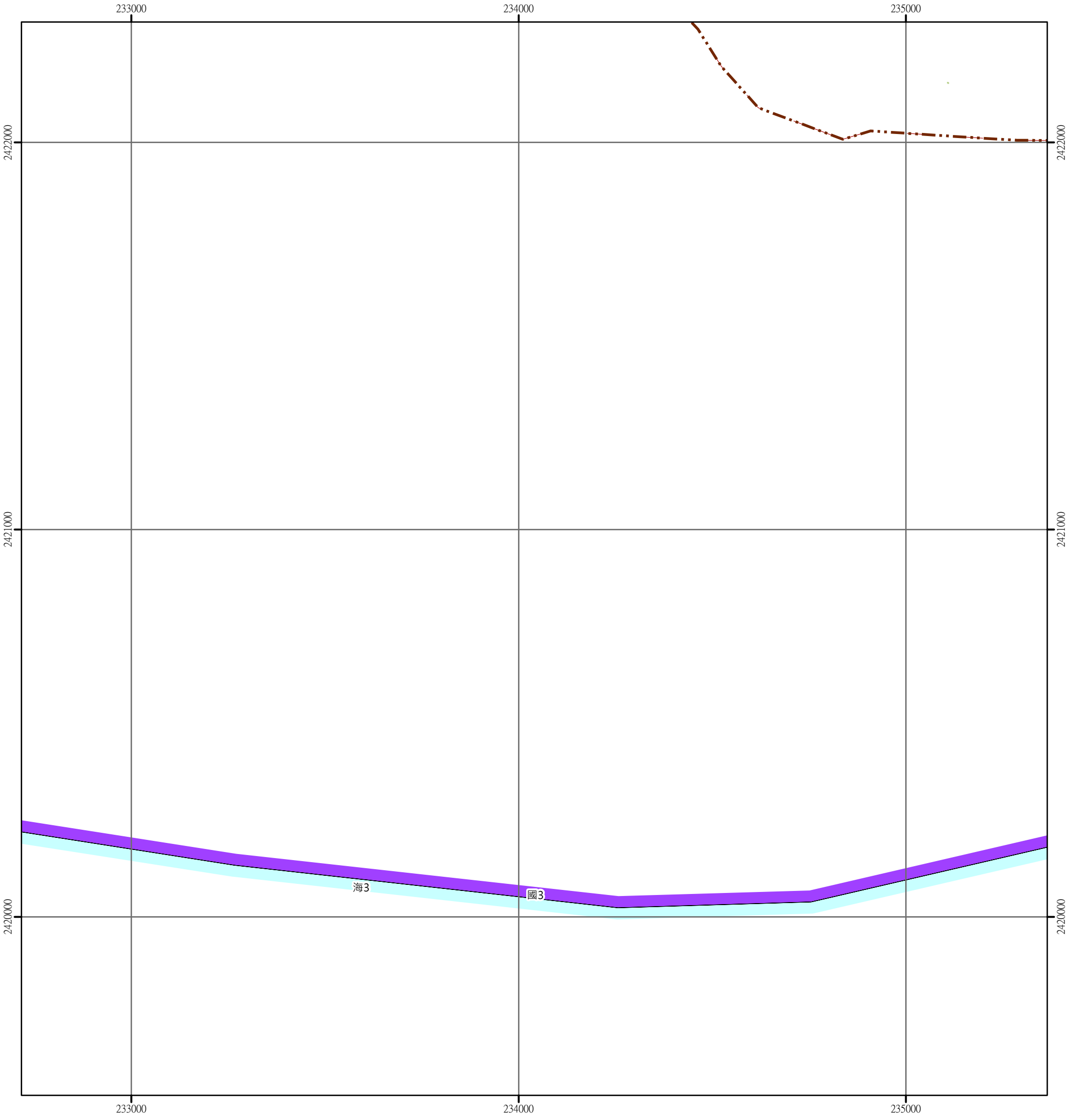

圖例

國土保育地區	海洋資源地區	農業發展地區	城鄉發展地區
國1 第一類	海1-1 第一類之一	農1 第一類	城1 第一類
國2 第二類	海1-2 第一類之二	農2 第二類	城2-1 第二類之一
國3 第三類	海1-3 第一類之三	農3 第三類	城2-2 第二類之二
國4 第四類	海2 第二類	農4 第四類	城2-3 第二類之三
	海3 第三類	農4(原) 第四類(原)	城3 第三類

N
W E
S

0 250 500 公尺

95161033 鵝鑾鼻(一) 第477頁	95161034 鵝鑾鼻 第478頁	95161035 鵝鑾鼻東部 第479頁
	95161044 鵝鑾鼻(二) 第480頁	95161045 鵝鑾鼻(三) 第481頁



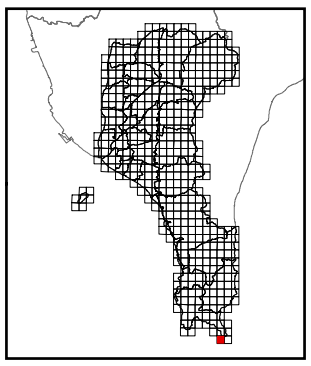

繪製時間：113年6月

鵝鑾鼻(三)

屏東縣國土功能分區分類圖

95161045

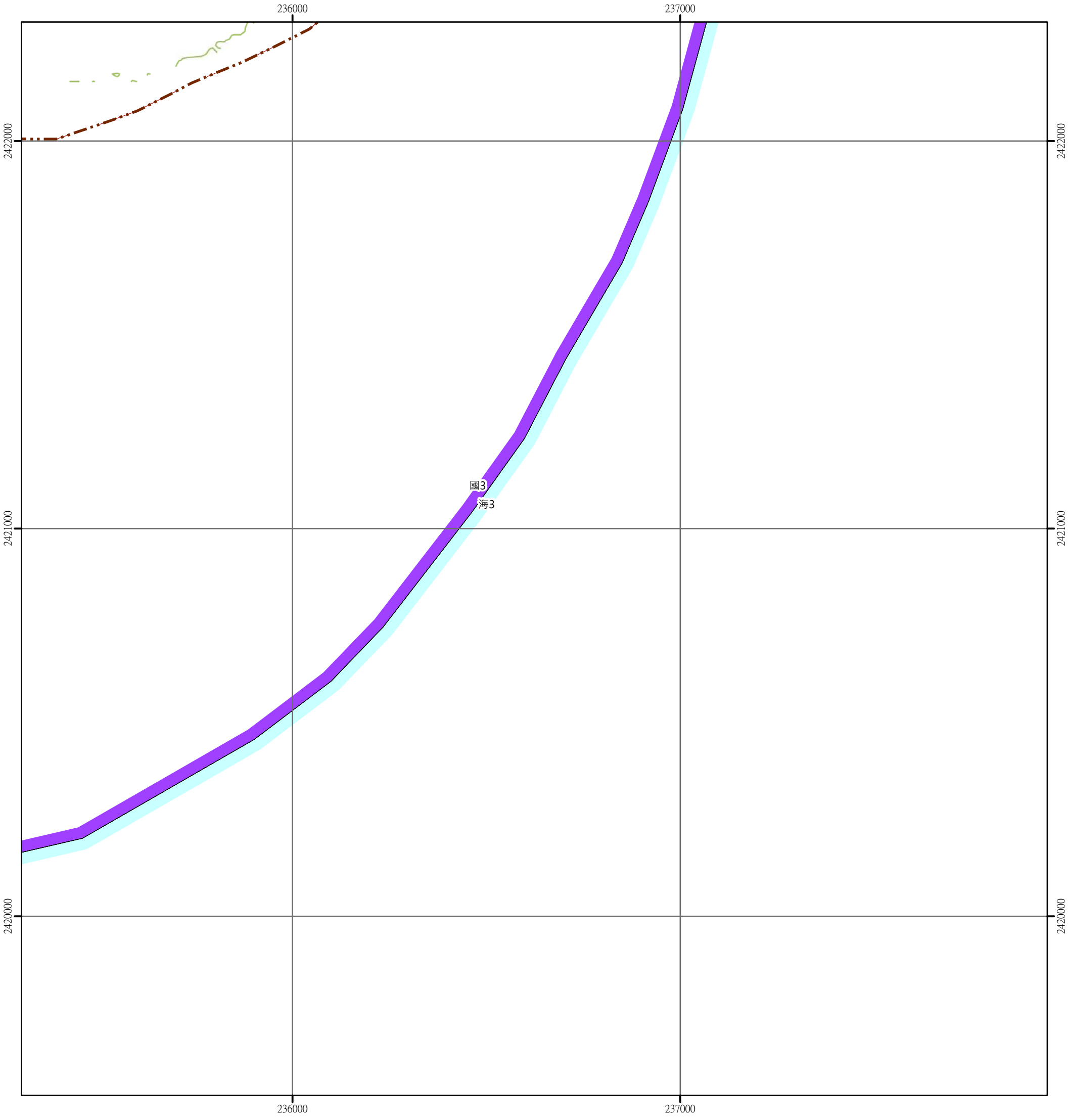

圖例

國土保育地區	海洋資源地區	農業發展地區	城鄉發展地區
國1 第一類	海1-1 第一類之一	農1 第一類	城1 第一類
國2 第二類	海1-2 第一類之二	農2 第二類	城2-1 第二類之一
國3 第三類	海1-3 第一類之三	農3 第三類	城2-2 第二類之二
國4 第四類	海2 第二類	農4 第四類	城2-3 第二類之三
	海3 第三類	農4(原) 第四類(原)	城3 第三類

0 250 500 公尺

95161034 鵝鑾鼻 第478頁	95161035 鵝鑾鼻東部 第479頁	
95161044 鵝鑾鼻(二) 第480頁	95161045 鵝鑾鼻(三) 第481頁	

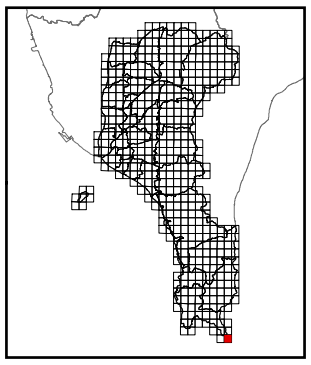

繪製時間：113年6月

海洋資源地區

屏東縣國土功能分區圖

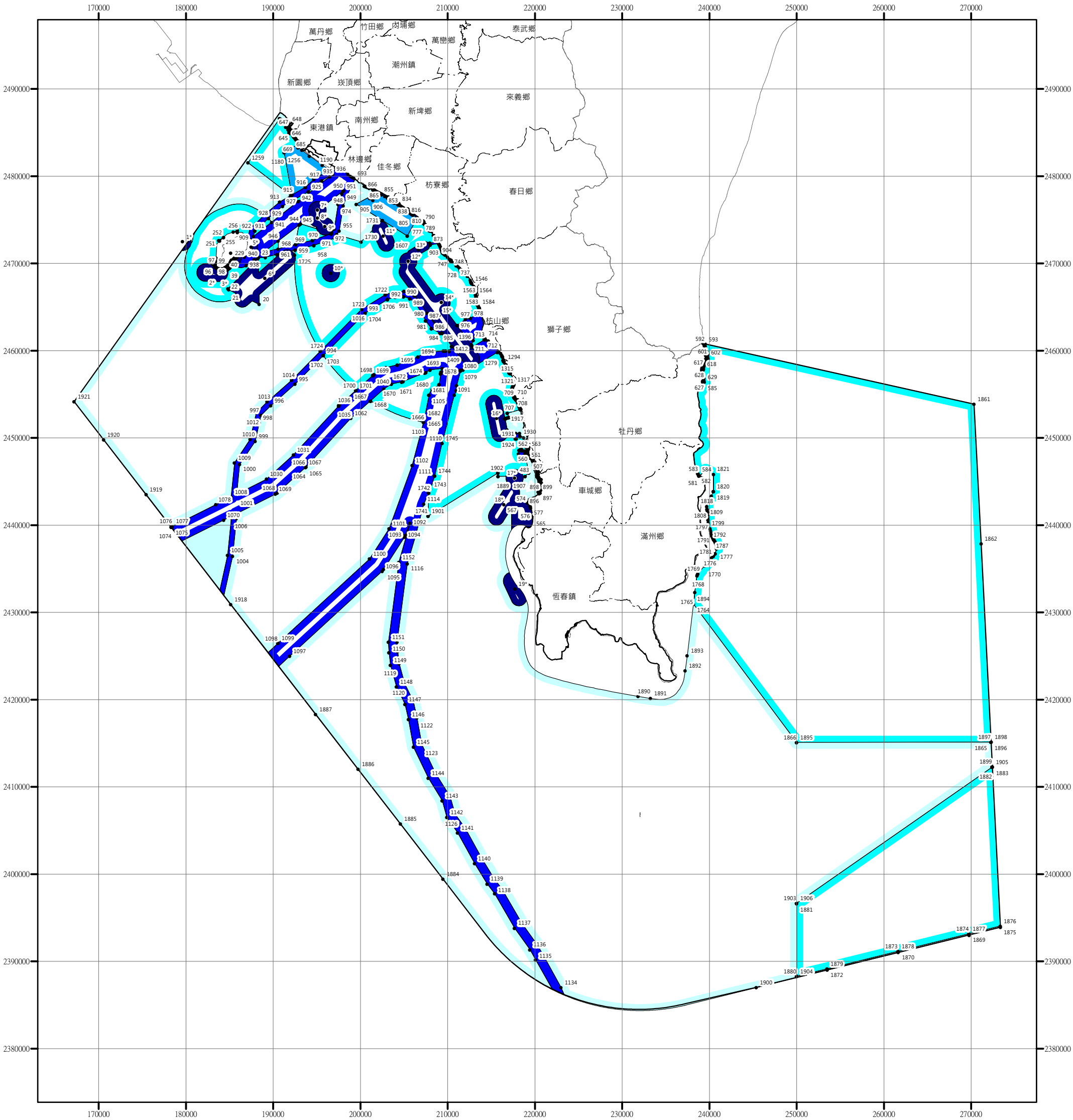

圖例

國土保育地區	海洋資源地區	農業發展地區	城鄉發展地區
國1 第一類	海1-1 第一類之一	農1 第一類	城1 第一類
國2 第二類	海1-2 第一類之二	農2 第二類	城2-1 第二類之一
國3 第三類	海1-3 第一類之三	農3 第三類	城2-2 第二類之二
國4 第四類	海2 第二類	農4 第四類	城2-3 第二類之三
	海3 第三類	農4(原) 第四類(原)	城3 第三類

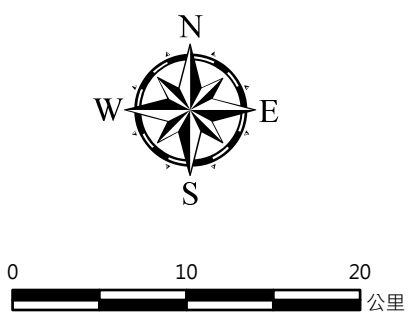

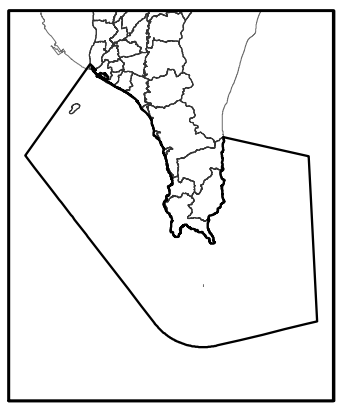

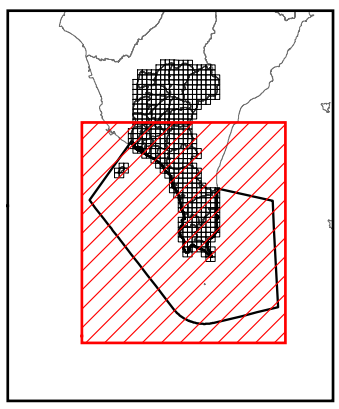

繪製時間：113年6月

海洋資源地區-參考座標 1（TWD97）

編號	X 座標	Y 座標	備註
1*	179617.838973	2472469.250690	1. 海洋資源地區第 1 類之 1 人工魚礁區及保護區(杉福村人工魚礁禁漁區) 2. 屬圓心標註
2*	182961.732211	2468885.022150	1. 海洋資源地區第 1 類之 1 人工魚礁區及保護區(琉球(一)保護礁禁漁區) 2. 屬圓心標註
3*	183731.367482	2468797.380270	1. 海洋資源地區第 1 類之 1 人工魚礁區及保護區(南福村人工魚礁禁漁區) 2. 屬圓心標註
4*	185694.000942	2470225.315620	1. 海洋資源地區第 1 類之 1 人工魚礁區及保護區(漁福村人工魚礁禁漁區) 2. 屬圓心標註
5*	187486.810712	2471847.241880	1. 海洋資源地區第 1 類之 1 人工魚礁區及保護區(琉球龍蝦洞人工魚礁禁漁區) 2. 屬圓心標註
6*	189042.805281	2468277.103330	1. 海洋資源地區第 1 類之 1 人工魚礁區及保護區(琉球(二)保護礁禁漁區) 2. 屬圓心標註
7*	195081.020871	2476097.789750	1. 海洋資源地區第 1 類之 1 人工魚礁區及保護區(林邊(三)人工魚礁禁漁區) 2. 屬圓心標註
8*	195077.750584	2475175.058580	1. 海洋資源地區第 1 類之 1 人工魚礁區及保護區(林邊(二)人工魚礁禁漁區) 2. 屬圓心標註
9*	195932.706626	2474249.312100	1. 海洋資源地區第 1 類之 1 人工魚礁區及保護區(林邊(一)人工魚礁禁漁區) 2. 屬圓心標註
10*	196600.886938	2468895.122980	1. 海洋資源地區第 1 類之 1 人工魚礁區及保護區(枋寮(一)人工魚礁禁漁區) 2. 屬圓心標註
11*	202623.514788	2473120.113980	1. 海洋資源地區第 1 類之 1 人工魚礁區及保護區(大武力保護礁禁漁區) 2. 屬圓心標註
12*	205476.132221	2470220.493490	1. 海洋資源地區第 1 類之 1 人工魚礁區及保護區(枋寮(二)人工魚礁禁漁區) 2. 屬圓心標註
13*	206653.000561	2471539.752660	1. 海洋資源地區第 1 類之 1 人工魚礁區及保護區(梁傘松保護礁禁漁區) 2. 屬圓心標註
14*	209298.258309	2465534.907980	1. 海洋資源地區第 1 類之 1 人工魚礁區及保護區(枋寮(三)人工魚礁禁漁區) 2. 屬圓心標註
15*	209038.283009	2464059.276030	1. 海洋資源地區第 1 類之 1 人工魚礁區及保護區(枋山保護礁禁漁區) 2. 屬圓心標註
16*	215623.414226	2452232.643620	1. 海洋資源地區第 1 類之 1 人工魚礁區及保護區(竹坑保護礁禁漁區) 2. 屬圓心標註
17*	217671.898893	2445400.489540	1. 海洋資源地區第 1 類之 1 人工魚礁區及保護區(海口人工魚礁禁漁區) 2. 屬圓心標註
18*	216461.561365	2442358.113270	1. 海洋資源地區第 1 類之 1 人工魚礁區及保護區(海口保護礁禁漁區) 2. 屬圓心標註
19*	217731.852383	2432667.349210	1. 海洋資源地區第 1 類之 1 人工魚礁區及保護區(萬里桐保護礁禁漁區) 2. 屬圓心標註
20	188401.884758	2465295.992050	海洋資源地區第 1 類之 1 人工魚礁區及保護區(琉球(三)保護礁禁漁區)
21	184916.646088	2466971.121130	
22	184802.675760	2467094.631810	
23	188308.745918	2470679.043960	
24	185140.445890	2469618.451170	
25	185080.811007	2469562.839060	海洋資源地區第 1 類之 1 水產動植物繁殖保育區(琉球水產動植物繁殖保育區(環島分區))
26	185078.743608	2469560.929750	
27	185076.657386	2469559.039030	
28	185074.552842	2469557.176280	
29	185013.338934	2469503.230750	
30	184996.482813	2469489.437020	
31	184978.676327	2469476.900530	
32	184960.003690	2469465.686340	
33	184901.387362	2469430.395370	
34	184887.539368	2469415.502910	
35	184877.593173	2469404.373050	
36	184822.843301	2469346.106480	
37	184807.970703	2469331.344460	
38	184792.101417	2469317.662310	
39	184775.319530	2469305.116570	
40	184761.246445	2469295.345780	
41	183052.578430	2469943.424150	
42	183056.571168	2469959.760110	
43	183072.809580	2470032.646090	
44	183075.826280	2470044.949080	
45	183079.355455	2470057.112240	
46	183083.396931	2470069.117150	
47	183103.287121	2470124.308320	
48	183127.823879	2470196.375410	
49	183134.230531	2470213.455940	
50	183141.652399	2470230.108570	
51	183150.080104	2470246.285850	
52	183175.754364	2470292.127100	
53	183179.824067	2470299.158750	
54	183184.079689	2470306.078770	
55	183188.521879	2470312.886950	

海洋資源地區-參考座標 2（TWD97）

編號	X 座標	Y 座標	備註
56	183226.247126	2470369.000990	海洋資源地區第 1 類之 1 水產動植物繁殖保育區(琉球水產動植物繁殖保育區(環島分區))
57	183227.867408	2470371.394560	
58	183229.515919	2470373.760230	
59	183231.182826	2470376.116660	
60	183258.124123	2470413.808630	
61	183260.824907	2470417.515440	
62	183263.572223	2470421.184910	
63	183266.384600	2470424.817250	
64	183300.254847	2470467.864850	
65	183306.885557	2470476.004850	
66	183313.795563	2470483.902850	
67	183320.985196	2470491.549410	
68	183357.379569	2470528.971920	
69	183370.799428	2470541.936570	
70	183385.001771	2470554.044550	
71	183399.930439	2470565.249210	
72	183438.364966	2470592.259650	
73	183452.392970	2470602.665180	
74	183430.796401	2470227.471130	
75	183349.461780	2470161.309460	
76	183297.241497	2470091.662540	
77	183274.853223	2469916.029030	
78	183337.374441	2469913.293980	
79	183337.553924	2469903.777390	
80	183337.881487	2469886.407290	
81	183337.057433	2469876.983740	
82	183337.057478	2469865.075260	
83	183328.126007	2469858.625280	
84	183326.141125	2469852.670990	
85	183328.622195	2469842.251280	
86	183331.327145	2469830.890340	
87	183332.186024	2469821.417650	
88	183332.187438	2469821.401710	
89	183332.210970	2469821.142490	
90	183332.591538	2469816.946140	
91	183331.654269	2469814.390090	
92	183327.133375	2469802.060760	
93	183318.201877	2469790.152360	
94	183318.201890	2469785.190260	
95	183323.660141	2469777.748030	
96	183328.493697	2469776.056200	
97	183333.583969	2469774.274630	
98	183338.545638	2469765.343390	
99	183340.034487	2469748.473190	
100	183343.507590	2469736.068830	
101	183345.988706	2469722.671690	
102	183346.967391	2469717.387530	
103	183348.017431	2469711.717770	
104	183347.560033	2469710.446370	
105	183337.295503	2469698.936440	
106	183339.710205	2469683.620540	
107	183339.538543	2469683.473390	
108	183339.472033	2469682.958140	
109	183337.553871	2469668.091620	
110	183347.477588	2469664.618530	
111	183352.935727	2469654.198800	
112	183355.250586	2469654.545970	
113	183362.859518	2469655.687220	
114	183365.730650	2469652.405910	
115	183366.072611	2469652.015070	
116	183370.370461	2469643.657300	
117	183370.600403	2469641.990100	
118	183371.791001	2469633.358850	
119	183375.495846	2469632.853720	
120	183375.958455	2469632.790690	
121	183379.613404	2469625.682950	
122	183379.527242	2469625.510640	
123	183375.664996	2469617.786250	
124	183374.060810	2469614.577810	
125	183380.935738	2469608.295440	
126	183387.172958	2469602.595790	
127	183394.119571	2469603.091800	
128	183397.593077	2469585.229430	

海洋資源地區-參考座標 3（TWD97）

編號	X 座標	Y 座標	備註
129	183404.539676	2469577.786630	海洋資源地區第 1 類之 1 水產動植物繁殖保育區(琉球水產動植物繁殖保育區(環島分區))
130	183405.035910	2469567.366880	
131	183414.463517	2469558.931570	
132	183425.875840	2469555.458520	
133	183436.792167	2469539.084500	
134	183442.746293	2469527.176110	
135	183451.233164	2469527.176110	
136	183461.601581	2469527.176130	
137	183465.965317	2469523.020280	
138	183472.021735	2469517.252420	
139	183482.937493	2469513.779260	
140	183489.884364	2469505.343960	
141	183501.792636	2469493.931930	
142	183514.693765	2469488.473770	
143	183525.113659	2469481.031010	
144	183533.052883	2469471.107310	
145	183528.090932	2469457.214470	
146	183542.976717	2469444.810140	
147	183565.801371	2469439.352020	
148	183584.160480	2469432.405230	
149	183589.122094	2469429.428020	
150	183600.137199	2469440.901950	
151	183601.030717	2469441.832710	
152	183617.404880	2469447.290780	
153	183638.741087	2469435.382390	
154	183655.611330	2469428.435780	
155	183671.489532	2469419.504260	
156	183686.871331	2469427.443350	
157	183707.711050	2469420.496790	
158	183713.533151	2469416.913970	
159	183720.612011	2469412.557810	
160	183783.628113	2469375.344180	
161	183788.465027	2469381.184890	
162	183798.122501	2469375.589130	
163	183844.673737	2469374.806440	
164	183840.627443	2469366.486530	
165	183839.856569	2469361.608180	
166	183842.682939	2469355.959480	
167	183850.391037	2469352.621630	
168	183878.910902	2469343.891950	
169	183894.070096	2469341.067530	
170	183908.972393	2469337.986500	
171	183918.736006	2469334.391870	
172	183933.381289	2469332.594580	
173	183938.824100	2469332.594540	
174	183975.693524	2469329.338350	
175	184011.144312	2469332.133430	
176	184029.803217	2469340.953290	
177	184060.092589	2469344.458290	
178	184149.594583	2469371.793250	
179	184201.761323	2469385.368220	
180	184238.216430	2469394.814640	
181	184280.333297	2469405.728150	
182	184322.197142	2469416.198100	
183	184364.706311	2469426.662950	
184	184381.424685	2469436.798040	
185	184418.074481	2469459.612890	
186	184432.240403	2469463.962910	
187	184448.941795	2469477.977770	
188	184466.935165	2469491.332850	
189	184497.134132	2469514.877730	
190	184522.880436	2469524.902620	
191	184563.361169	2469556.077520	
192	184598.771829	2469591.298680	
193	184617.865043	2469566.073300	
194	184658.960644	2469609.801190	
195	184689.673464	2469654.217630	
196	184709.119389	2469660.681940	
197	184727.846832	2469691.612190	
198	184735.045812	2469694.490350	
199	184760.256854	2469698.086750	
200	184814.999117	2469728.311050	
201	184825.852203	2469737.875510	

海洋資源地區-參考座標 4（TWD97）

編號	X 座標	Y 座標	備註
202	184810.597613	2469746.919040	海洋資源地區第 1 類之 1 水產動植物繁殖保育區(琉球水產動植物繁殖保育區(環島分區))
203	184817.818188	2469750.736700	
204	184856.376489	2469779.351490	
205	184891.687193	2469813.176370	
206	184916.053086	2469843.256280	
207	184943.646376	2469872.651120	
208	184961.660287	2469881.476070	
209	184996.944572	2469921.120880	
210	185063.466160	2470039.890420	
211	185110.762900	2470132.395030	
212	185130.577305	2470170.934770	
213	185131.350403	2470172.235270	
214	185149.667485	2470192.761970	
215	185175.006957	2470231.262460	
216	185186.397640	2470243.533060	
217	185197.516970	2470261.139220	
218	185228.008054	2470309.418100	
219	185252.329111	2470338.793950	
220	185251.397339	2470346.452330	
221	185257.191158	2470355.626090	
222	185304.338243	2470376.820220	
223	185326.029262	2470397.814050	
224	185348.782537	2470402.838850	
225	185354.555540	2470404.113780	
226	185392.454234	2470435.968600	
227	185494.655952	2470528.876300	
228	185513.820463	2470546.298200	
229	185580.599075	2470608.177930	
230	185640.328781	2470660.447690	
231	185667.704735	2470686.161420	
232	185688.946423	2470661.959200	
233	185692.003702	2470661.815500	
234	185837.642591	2470654.971820	
235	185839.827433	2470680.299100	
236	185802.613316	2470682.283800	
237	185802.322679	2470676.833770	
238	185700.083682	2470676.340170	
239	185697.917457	2470676.329720	
240	185680.186174	2470697.885120	
241	185687.199476	2470704.472520	
242	185770.494954	2470821.092020	
243	185835.178324	2470922.235990	
244	185893.213712	2470970.942960	
245	185943.191028	2470987.676150	
246	185967.724299	2470989.951200	
247	185976.069454	2470991.644940	
248	184321.735447	2472978.096350	
249	183880.326063	2472557.991280	
250	183781.600309	2472635.476600	
251	183786.223108	2472638.409100	
252	184321.735447	2472978.096350	
253	185908.070373	2473757.845430	
254	185908.403097	2473566.200360	
255	185421.776828	2473575.263560	
256	185908.070373	2473757.845430	
257	219295.621698	2448876.346660	
258	219295.621698	2448876.346660	海洋資源地區第 1 類之 1 水產動植物繁殖保育區(車城水產動植物繁殖保育區)
259	220078.381996	2447041.688600	
260	220314.898399	2446313.822540	
261	220330.006354	2446236.360880	
262	220430.488877	2446066.983800	
263	220411.878667	2445798.731120	
264	220713.322388	2445214.486170	
265	220720.877578	2444893.154770	
266	220732.453099	2444782.922560	
267	220511.427897	2443764.469920	
268	220519.906759	2443758.046790	
269	220511.569643	2443758.062430	
270	220500.897926	2443758.082350	
271	220501.104435	2443766.804000	
272	220501.691478	2443775.509400	
273	220502.657349	2443784.180830	
274	220504.000719	2443792.801970	

海洋資源地區-參考座標 5（TWD97）

編號	X 座標	Y 座標	備註
275	220505.719050	2443801.356380	
276	220507.808506	2443809.827650	
277	220510.265809	2443818.199660	
278	220513.085731	2443826.456570	
279	220513.556529	2443827.663330	
280	220516.141955	2443834.290540	
281	220519.524754	2443841.989180	
282	220523.228163	2443849.538750	
283	220527.245847	2443856.926020	
284	220529.693798	2443861.210210	
285	220530.324833	2443862.306340	
286	220534.865078	2443869.757060	
287	220539.726105	2443877.002760	
288	220544.898331	2443884.029500	
289	220550.372263	2443890.823870	
290	220556.137486	2443897.373150	
291	220562.182840	2443903.664700	
292	220568.496794	2443909.686400	
293	220573.295844	2443913.879360	
294	220578.662131	2443934.368440	
295	220581.279250	2443943.475410	
296	220584.325021	2443952.448050	
297	220587.808199	2443961.304370	
298	220591.304600	2443969.144900	
299	220591.692498	2443969.992350	
300	220619.136154	2444027.374260	
301	220640.467917	2444076.773690	
302	220639.412107	2444084.634190	
303	220638.710850	2444092.533660	
304	220638.365510	2444100.456460	
305	220633.137452	2444110.072980	
306	220628.463445	2444119.967490	
307	220624.358372	2444130.108370	
308	220620.835346	2444140.463340	
309	220604.419480	2444193.228060	
310	220598.889470	2444207.382380	
311	220581.382180	2444233.910060	海洋資源地區第 1 類之 1 水產動植物繁殖保育區(車城水產動植物繁殖保育區)
312	220575.260726	2444243.799720	
313	220569.725631	2444254.025440	
314	220564.795852	2444264.552740	
315	220530.399946	2444343.927600	
316	220526.644919	2444353.225060	
317	220506.801332	2444406.141600	
318	220503.456984	2444415.804530	
319	220500.611145	2444425.624050	
320	220498.271282	2444435.574660	
321	220485.095855	2444498.816060	
322	220483.350342	2444508.265190	
323	220481.743702	2444520.854350	
324	220480.938757	2444533.519960	
325	220480.938842	2444546.211150	
326	220481.623091	2444557.568150	
327	220484.827320	2444593.626290	
328	220485.731468	2444601.862800	
329	220486.976175	2444610.055360	
330	220488.559373	2444618.189830	
331	220505.546603	2444696.756310	
332	220505.943506	2444698.552090	
333	220509.130873	2444710.836510	
334	220513.090953	2444722.894050	
335	220517.807787	2444734.676030	
336	220523.262355	2444746.135310	
337	220524.948130	2444749.164990	
338	220526.298159	2444767.615240	
339	220522.003620	2444778.377660	
340	220518.043525	2444790.435130	
341	220514.856076	2444802.719560	
342	220512.454259	2444815.181360	
343	220510.847724	2444827.770420	
344	220510.042775	2444840.436040	
345	220510.042748	2444853.127230	
346	220510.847730	2444865.792820	
347	220512.097702	2444876.066080	

海洋資源地區-參考座標 6（TWD97）

編號	X 座標	Y 座標	備註
348	220519.271210	2444924.529870	
349	220507.699276	2445121.127320	
350	220507.642443	2445122.091210	
351	220507.298148	2445132.990910	
352	220507.548456	2445143.893170	
353	220508.392654	2445154.765940	
354	220509.828361	2445165.577170	
355	220516.462720	2445206.710690	
356	220516.592977	2445207.491410	
357	220514.178749	2445217.952680	
358	220503.053811	2445227.159530	
359	220499.595213	2445230.088550	
360	220490.272344	2445238.699760	
361	220481.514443	2445247.884650	
362	220473.356700	2445257.606630	
363	220465.832075	2445267.826490	
364	220458.970645	2445278.503050	
365	220452.677115	2445289.832950	
366	220414.505267	2445364.367600	
367	220385.096010	2445416.302470	
368	220381.362896	2445423.207350	
369	220377.505022	2445431.312250	
370	220369.948756	2445436.535150	
371	220362.646178	2445442.103410	
372	220355.613506	2445448.005040	
373	220348.865838	2445454.227060	
374	220311.824234	2445489.945790	
375	220310.356068	2445491.375970	
376	220301.598135	2445500.560980	
377	220293.440450	2445510.282950	
378	220285.915786	2445520.502810	
379	220279.054312	2445531.179350	
380	220272.883968	2445542.269520	
381	220267.429350	2445553.728660	
382	220264.955507	2445559.637130	
383	220238.497389	2445625.783000	
384	220237.136153	2445629.281060	海洋資源地區第 1 類之 1 水產動植物繁殖保育區(車城水產動植物繁殖保育區)
385	220218.692366	2445678.024730	
386	220217.733576	2445680.604040	
387	220213.773396	2445692.661600	
388	220210.586005	2445704.946020	
389	220208.184208	2445717.407780	
390	220206.577555	2445729.996890	
391	220205.772630	2445742.662440	
392	220205.772767	2445755.353750	
393	220206.577589	2445768.019330	
394	220208.184213	2445780.608420	
395	220208.394870	2445781.897610	
396	220213.145648	2445810.393390	
397	220223.155412	2445992.597960	
398	220223.738897	2446000.358510	
399	220219.075081	2446004.666200	
400	220210.317214	2446013.851170	
401	220202.159578	2446023.573200	
402	220194.634852	2446033.793010	
403	220187.773390	2446044.469500	
404	220184.868648	2446049.484830	
405	220166.347887	2446082.557750	
406	220163.082293	2446088.632640	
407	220157.627672	2446100.091830	
408	220152.910842	2446111.873930	
409	220148.950825	2446123.931410	
410	220145.763392	2446136.215750	
411	220144.989881	2446139.792850	
412	220137.532424	2446175.870760	
413	220136.195765	2446182.983650	
414	220130.862664	2446214.496690	
415	220126.964957	2446226.217200	
416	220124.783129	2446233.176260	
417	220121.595739	2446245.460700	
418	220119.193915	2446257.922490	
419	220117.587303	2446270.511620	
420	220117.419023	2446273.159430	

海洋資源地區-參考座標 7（TWD97）

編號	X 座標	Y 座標	備註
421	220115.179195	2446276.937980	
422	220062.227048	2446350.348580	
423	220059.697495	2446353.938000	
424	220052.836082	2446364.614470	
425	220046.665677	2446375.704640	
426	220041.211151	2446387.163870	
427	220036.494312	2446398.946010	
428	220032.893445	2446409.794200	
429	220014.760004	2446470.140160	
430	219989.415848	2446532.637690	
431	219963.150608	2446565.083130	
432	219958.116828	2446571.569220	
433	219953.354541	2446578.254730	
434	219913.667198	2446636.462590	
435	219907.312107	2446646.401590	
436	219901.555119	2446656.694640	
437	219896.416113	2446667.306140	
438	219891.913016	2446678.199410	
439	219877.360962	2446716.563980	
440	219873.666716	2446727.196620	
441	219870.576837	2446738.018180	
442	219854.756537	2446799.981490	
443	219853.399398	2446805.609780	
444	219850.997600	2446818.071620	
445	219849.390988	2446830.660690	
446	219848.586050	2446843.326280	
447	219848.586119	2446856.017510	
448	219849.391001	2446868.683090	
449	219849.956181	2446873.882910	
450	219856.570861	2446928.122440	
451	219858.178576	2446938.868070	
452	219860.367725	2446949.511620	
453	219875.381816	2447013.628010	
454	219879.591817	2447064.578430	
455	219880.562805	2447073.749020	
456	219881.955737	2447082.865620	
457	219889.893106	2447127.844560	海洋資源地區第 1 類之 1 水產動植物繁殖保育區(車城水產動植物繁殖保育區)
458	219891.700288	2447136.867760	
459	219893.921175	2447145.799160	
460	219896.550812	2447154.620150	
461	219899.583967	2447163.312110	
462	219905.920433	2447180.209890	
463	219905.528012	2447198.660190	
464	219903.270358	2447229.138860	
465	219897.439883	2447232.539970	
466	219894.554642	2447234.255810	
467	219850.898411	2447260.714040	
468	219843.774393	2447265.239770	
469	219833.436462	2447272.601300	
470	219823.586295	2447280.603770	
471	219814.263356	2447289.214920	
472	219805.505522	2447298.399940	
473	219797.347793	2447308.121910	
474	219789.823121	2447318.341640	
475	219782.961672	2447329.018140	
476	219777.800783	2447338.176240	
477	219765.894643	2447360.665490	
478	219764.885152	2447362.597690	
479	219759.430627	2447374.056940	
480	219754.713843	2447385.838990	
481	219750.753724	2447397.896500	
482	219747.566319	2447410.180940	
483	219747.217085	2447411.756890	
484	219744.362713	2447424.886880	
485	219726.102587	2447469.232900	
486	219696.298078	2447528.841980	
487	219691.676860	2447538.753350	
488	219687.604870	2447548.899850	
489	219684.094109	2447559.251680	
490	219681.154908	2447569.777960	
491	219673.714317	2447599.540990	
492	219665.532047	2447615.161610	
493	219628.429899	2447659.754990	

海洋資源地區-參考座標 8（TWD97）

編號	X 座標	Y 座標	備註
494	219616.441378	2447670.506820	
495	219566.699332	2447697.351570	
496	219534.303798	2447709.198750	
497	219505.292934	2447716.855270	
498	219477.581423	2447722.184340	
499	219474.390020	2447722.825140	
500	219462.056458	2447725.817170	
501	219449.937701	2447729.585380	
502	219438.082334	2447734.114740	
503	219426.537916	2447739.386830	
504	219415.351352	2447745.380550	
505	219404.567313	2447752.071610	
506	219394.229351	2447759.433140	
507	219386.493484	2447765.629160	
508	219287.380627	2447849.126500	
509	219264.483116	2447865.414730	
510	219259.292117	2447869.234740	
511	219249.441876	2447877.237280	
512	219240.119049	2447885.848390	
513	219231.361142	2447895.033350	
514	219226.284459	2447900.934870	
515	219200.673805	2447931.906190	
516	219197.592695	2447935.726670	
517	219190.067975	2447945.946500	
518	219183.206562	2447956.623080	
519	219177.036203	2447967.713230	
520	219176.530303	2447968.701220	
521	219149.224585	2448022.396420	
522	219144.275897	2448032.867720	
523	219139.559035	2448044.649870	
524	219137.766272	2448050.108520	
525	219135.599004	2448056.707350	
526	219132.411571	2448068.991740	
527	219132.233162	2448069.789590	
528	219116.452120	2448141.014010	
529	219114.228791	2448152.677940	海洋資源地區第 1 類之 1 水產動植物繁殖保育區(車城水產動植物繁殖保育區)
530	219113.499616	2448157.632050	
531	219105.582376	2448216.527340	
532	219105.469456	2448217.366590	
533	219104.590749	2448225.011210	
534	219103.785851	2448237.676770	
535	219103.785890	2448250.368030	
536	219104.590763	2448263.033600	
537	219106.197400	2448275.622720	
538	219108.599204	2448288.084500	
539	219109.069100	2448290.115310	
540	219114.358261	2448312.447980	
541	219111.790106	2448361.226160	
542	219106.021539	2448391.145630	
543	219104.874306	2448397.629640	
544	219103.267731	2448410.218620	
545	219102.462846	2448422.884280	
546	219102.462795	2448435.575440	
547	219102.653667	2448440.024780	
548	219105.299401	2448488.972740	
549	219105.913579	2448497.188970	
550	219107.520101	2448509.778090	
551	219109.921964	2448522.239980	
552	219112.135460	2448530.771010	
553	219113.109326	2448534.524270	
554	219116.108536	2448543.881920	
555	219137.275030	2448604.735890	
556	219141.462360	2448615.722450	
557	219146.289460	2448626.446470	
558	219151.739745	2448636.871130	
559	219180.906034	2448688.870730	
560	219184.620149	2448695.492560	
561	219186.862263	2448699.781640	
562	219201.651748	2448728.036740	
563	219204.555849	2448739.791270	
564	219524.642505	2441930.095700	
565	219744.761116	2441178.448310	海洋資源地區第 1 類之 1 水產動植物繁殖保育區(國立海洋生物博物館資源培育區)
566	217320.761440	2441945.363340	

海洋資源地區-參考座標 9（TWD97）

編號	X 座標	Y 座標	備註
567	217864.619110	2442816.560290	海洋資源地區第 1 類之 1 水產動植物繁殖保育區(國立海洋生物博物館資源培育區)
568	219011.213489	2442814.239310	
569	219007.773246	2442744.159210	
570	219023.468185	2442696.628620	
571	219149.167616	2442543.696090	
572	219186.905211	2442527.567500	
573	219282.121340	2442510.883750	
574	219360.740686	2442450.165580	
575	219395.290830	2442386.765430	
576	219472.661787	2442107.596270	
577	219480.334876	2442081.394790	
578	238801.712918	2445620.144480	
579	238801.712918	2445620.144480	海洋資源地區第 1 類之 1 國有林事業區
580	238735.820134	2445770.900130	
581	238673.797111	2445923.266780	
582	238680.230123	2445913.000070	
583	238701.670126	2445853.460140	
584	238735.820134	2445770.900130	
585	239400.295094	2456390.960890	
586	239292.288757	2456390.959930	海洋資源地區第 1 類之 1 自然保護區(旭海-觀音鼻自然保護區)
587	239239.318593	2456393.166740	
588	239227.706321	2456512.016290	
589	239567.098958	2459477.716500	
590	239277.449950	2460817.085790	
591	239326.710706	2460806.046640	
592	239492.523256	2460768.708340	
593	239504.611173	2460724.356270	
594	239533.673519	2460503.622700	
595	239609.217585	2460172.522500	
596	239719.612826	2459876.275550	
597	239760.284559	2459765.908970	
598	239795.147484	2459643.924380	
599	239795.153366	2459556.792460	
600	239766.118174	2459411.571950	
601	239777.740905	2459347.675090	
602	239783.560770	2459185.028640	
603	239824.231799	2459080.470540	
604	239847.470663	2459039.809030	
605	239760.339585	2458964.293860	
606	239638.352691	2458912.013440	
607	239557.026718	2458894.586010	
608	239493.128664	2458871.350100	
609	239493.135620	2458766.791700	
610	239487.331495	2458685.467910	
611	239400.201912	2458569.290470	
612	239365.351255	2458505.392900	
613	239406.018322	2458447.304900	
614	239394.407390	2458325.319230	
615	239365.367781	2458220.760130	
616	239324.708888	2458145.244630	
617	239301.477905	2458052.303310	
618	239307.295653	2457907.082230	
619	239301.491950	2457814.141060	
620	239237.597580	2457703.771960	
621	239179.511116	2457599.211400	
622	239173.705235	2457517.886920	
623	239196.943676	2457465.607290	
624	239249.230760	2457332.003400	
625	239295.706995	2457239.061550	
626	239307.331415	2457082.221700	
627	239359.621832	2456867.293300	
628	239377.055086	2456611.700570	
629	239400.295094	2456390.960890	
630	192088.609221	2485260.596920	
631	192088.609162	2485260.581090	海洋資源地區第 1 類之 2 港區範圍(東港鹽埔漁港)
632	191980.748725	2485050.722890	
633	191842.398496	2484915.690050	
634	191829.153126	2485115.250950	
635	191887.676603	2485119.135240	
636	191948.889733	2485123.198140	
637	192070.620577	2485241.864020	
638	192077.991356	2485317.676480	
639	191670.799982	2485709.862800	

海洋資源地區-參考座標 10（TWD97）

編號	X 座標	Y 座標	備註
640	191663.127007	2485749.550400	海洋資源地區第 1 類之 2 港區範圍(東港鹽埔漁港)
641	191898.853579	2485563.627320	
642	191785.479436	2485531.877210	
643	191755.581458	2485546.958540	
644	191720.391782	2485566.537670	
645	191813.789913	2485493.459600	
646	191729.636882	2485368.333620	
647	191468.678196	2485632.089220	
648	191781.712914	2485990.992270	海洋資源地區第 1 類之 2 海堤區域範圍(屏東縣海堤)
649	192561.365385	2484426.986000	
650	193088.402723	2483811.737120	
651	193175.679194	2483613.167930	
652	193172.352829	2483617.476760	
653	193142.305345	2483654.158600	
654	193133.535607	2483664.506740	
655	193002.009961	2483817.783400	
656	192990.987976	2483830.637560	
657	192941.611049	2483888.730940	
658	192908.411890	2483927.570130	
659	192882.804297	2483958.250510	
660	192848.113724	2484000.720160	
661	192836.421767	2484013.952050	
662	192828.390630	2484019.903170	
663	192805.987386	2484035.619900	
664	192761.938276	2484065.154210	
665	192748.185738	2484081.505070	
666	192699.529900	2484137.673670	
667	192678.573429	2484161.770770	
668	192659.082325	2484184.264370	
669	192632.476229	2484214.832490	
670	192601.477603	2484248.616570	
671	192578.319425	2484275.452070	
672	192553.801759	2484304.390070	
673	192514.630473	2484350.117520	
674	192493.444873	2484374.842630	
675	192466.796971	2484410.109420	
676	192448.286778	2484435.082330	
677	192424.508355	2484466.781620	
678	192412.542095	2484483.280890	
679	192393.942569	2484508.177730	
680	192379.730957	2484527.099690	
681	192364.942221	2484546.998340	
682	192322.257703	2484600.067430	
683	192287.530049	2484652.338720	
684	192278.703511	2484670.976750	
685	192238.037017	2484739.350580	
686	192180.148129	2484850.499670	
687	192163.784665	2484891.618130	
688	192147.467262	2484935.938120	
689	198578.458656	2480217.488450	
690	198862.501379	2480015.479160	
691	199063.026558	2479881.071000	
692	199062.990645	2479870.166100	
693	199258.080723	2479749.568950	
694	197180.489988	2481003.005920	
695	197180.693000	2481003.380850	
696	197182.374368	2481006.479860	
697	217874.131298	2454339.776290	
698	217853.498772	2454369.344340	
699	217844.805487	2454382.115400	
700	217812.474518	2454430.603100	
701	217803.212358	2454443.231870	
702	217764.783512	2454494.960980	
703	217738.548582	2454515.001660	
704	217733.376918	2454519.699870	
705	217693.041365	2454556.407870	
706	217687.483788	2454561.653960	
707	217671.325041	2454578.618760	
708	217659.512267	2454591.839590	
709	217634.089131	2454622.404950	
710	217595.549964	2454678.007840	
711	214253.065428	2461275.395250	
712	214228.463127	2461287.960830	

海洋資源地區-參考座標 11（TWD97）

編號	X 座標	Y 座標	備註
713	214208.391055	2461299.121980	
714	214284.609393	2461377.292720	
715	211866.364069	2468936.262150	
716	211821.882590	2468895.699730	
717	211768.683063	2468929.032760	
718	211758.876491	2468936.527540	
719	211712.519987	2468972.137510	
720	211504.513297	2469198.425500	
721	211467.829784	2469247.767720	
722	211543.996125	2469313.704810	
723	211888.146810	2468955.809400	
724	211885.534711	2468953.678260	
725	211866.364069	2468936.262150	
726	211076.658553	2469803.270300	
727	211013.743115	2469741.381850	
728	210999.089862	2469753.594080	
729	210508.716693	2470194.075860	
730	210388.739025	2470278.550680	
731	210421.706345	2470325.373300	
732	210424.876607	2470329.876030	
733	210426.465761	2470331.833980	
734	210436.460364	2470347.328520	
735	210438.593062	2470352.895900	
736	210432.754804	2470356.927070	
737	211076.658553	2469803.270300	
738	210371.439759	2470351.817970	
739	210342.684269	2470310.977240	
740	210340.510918	2470312.507530	
741	210216.196312	2470396.290870	
742	210261.334429	2470455.077130	
743	210399.103434	2470379.656490	
744	210395.698983	2470375.301040	
745	210389.471631	2470373.838680	
746	210373.069663	2470363.719120	
747	210372.771454	2470361.541510	
748	210371.439759	2470351.817970	
749	207872.479889	2474175.558340	海洋資源地區第 1 類之 2 海堤區域範圍(屏東縣海堤)
750	207880.761307	2474163.357300	
751	207887.524943	2474154.206320	
752	207895.368974	2474143.755390	
753	207908.228218	2474131.114140	
754	207918.901505	2474122.403260	
755	208035.582198	2473999.981440	
756	208047.352610	2473981.469680	
757	208047.580260	2473981.055410	
758	207992.437418	2473879.438930	
759	207987.320851	2473874.913970	
760	207829.469397	2474037.364570	
761	207786.400876	2474083.599780	
762	207682.884712	2474197.857260	
763	207610.062682	2474277.381130	
764	207564.881730	2474326.245090	
765	207530.387229	2474360.588440	
766	207505.212931	2474386.504520	
767	207437.001616	2474454.125450	
768	207374.039862	2474513.194420	
769	207329.800087	2474553.061020	
770	207304.046068	2474576.475810	
771	207278.405111	2474599.719860	
772	207222.308036	2474867.582970	
773	207243.763848	2474631.610650	
774	207210.882033	2474857.030010	
775	207218.437319	2474655.089840	
776	207208.801727	2474858.541290	
777	207185.964292	2474685.352640	
778	207222.308036	2474867.582970	
779	207164.747450	2474704.700070	
780	207196.216367	2474859.294700	
781	207213.899688	2474761.998540	
782	207186.124338	2474843.468340	
783	207217.267539	2474765.989050	
784	207173.537499	2474826.962870	
785	207240.231988	2474815.195980	

海洋資源地區-參考座標 12（TWD97）

編號	X 座標	Y 座標	備註
786	207155.146815	2474806.566250	
787	207253.595271	2474831.039050	
788	207117.564240	2474763.115830	
789	207082.015086	2474726.215380	
790	207036.832190	2474763.113920	
791	206951.806172	2474836.504030	
792	206824.983553	2474955.222650	
793	206764.325482	2475006.491220	
794	206719.281192	2475039.365930	
795	206516.222805	2475196.723500	
796	206538.739963	2475237.330010	
797	206021.970069	2475569.522980	
798	206012.622356	2475576.807370	
799	205991.734807	2475592.040320	
800	205946.527069	2475625.444800	
801	205919.554948	2475645.941110	
802	205882.081826	2475674.820300	
803	205848.727996	2475700.631540	
804	205814.331015	2475726.502600	
805	205762.515490	2475766.576110	
806	205726.592924	2475793.858390	
807	205709.541392	2475806.642370	
808	205664.778408	2475840.120020	
809	205544.379159	2475931.378190	
810	205508.103686	2475960.531910	
811	205333.116434	2476086.775860	
812	205408.623001	2476193.540280	
813	205415.240380	2476211.806470	
814	205420.907202	2476222.950970	
815	205421.106003	2476224.711960	
816	205444.104339	2476237.081520	
817	205397.140333	2476265.890660	
818	205397.195407	2476265.945870	
819	205379.329030	2476242.412050	
820	205370.303037	2476230.455010	
821	205369.158745	2476231.211530	
822	205352.086861	2476239.299600	海洋資源地區第 1 類之 2 海堤區域範圍(屏東縣海堤)
823	205345.973928	2476228.611400	
824	205337.611774	2476212.887460	
825	205302.819671	2476160.790070	
826	205271.289713	2476117.995940	
827	205111.701575	2476227.828300	
828	204868.327753	2476394.127730	
829	204650.244300	2476537.369530	
830	204357.067819	2476729.452240	
831	204415.330394	2476819.450620	
832	204440.139139	2476848.300820	
833	204389.932823	2476890.922840	
834	204369.254018	2476849.362810	
835	204309.990921	2476758.781220	
836	204007.581063	2476955.958970	
837	203899.514236	2477027.436800	
838	203881.724520	2477039.061970	
839	203743.122797	2477129.635460	
840	203179.392850	2477485.628670	
841	203234.224553	2477589.504650	
842	203237.419603	2477595.274440	
843	200849.862788	2478830.298680	
844	201189.476670	2478699.958180	
845	201295.797586	2478655.679070	
846	201410.752975	2478586.995670	
847	201523.542469	2478547.508980	
848	201622.659736	2478468.611860	
849	203188.312468	2477656.546180	
850	203184.671425	2477649.693520	
851	203178.958001	2477641.486370	
852	203113.578641	2477515.000050	
853	202800.586893	2477685.177740	
854	202423.932404	2477892.500080	
855	202325.538820	2477945.684050	
856	202076.629637	2478080.224970	
857	201991.830315	2478130.351950	
858	201925.501818	2478169.560290	

海洋資源地區-參考座標 13（TWD97）

編號	X 座標	Y 座標	備註
859	201918.103540	2478173.768640	海洋資源地區第 1 類之 2 海堤區域範圍(屏東縣海堤)
860	201558.632837	2478350.331210	
861	201493.248144	2478381.509620	
862	201421.739584	2478417.012800	
863	201015.800845	2478618.076700	
864	200794.959117	2478707.305710	
865	200630.050288	2478787.196070	
866	200445.356613	2478868.601970	
867	207991.130037	2473872.959960	海洋資源地區第 1 類之 2 港區範圍(枋寮漁港)
868	207995.673324	2473876.508210	
869	208007.257477	2473865.879920	
870	208062.654451	2473827.700430	
871	208066.658199	2473834.872050	
872	207804.060007	2473968.919990	
873	207974.828162	2473881.322280	
874	208382.129954	2473199.909970	
875	207996.060040	2473712.950040	
876	207905.110002	2473747.960020	
877	207900.196417	2473755.045480	
878	207757.129967	2473868.950020	
879	220511.427897	2443764.469920	海洋資源地區第 1 類之 2 港區範圍(海口漁港)
880	220507.808506	2443809.827650	
881	220505.719050	2443801.356380	
882	220504.000719	2443792.801970	
883	220502.657349	2443784.180830	
884	220501.691478	2443775.509400	
885	220501.104435	2443766.804000	
886	220500.897926	2443758.082350	
887	220511.569643	2443758.062430	
888	220519.906759	2443758.046790	
889	220499.158504	2443629.504470	
890	220475.383010	2443632.605550	
891	220475.679179	2443690.787810	
892	220403.704906	2443781.956620	
893	220402.664409	2443789.422100	
894	220418.147294	2443814.846310	
895	220513.556483	2443847.525770	
896	220513.556529	2443827.663330	
897	220513.085731	2443826.456570	
898	220510.265809	2443818.199660	
899	220507.808506	2443809.827650	
900	201852.531801	2478055.406290	海洋資源地區第 1 類之 2 深層海水資源利用及設施設置範圍
901	208988.969972	2472292.181630	
902	208004.159959	2472118.531510	
903	207969.430036	2472315.491540	
904	208988.969972	2472292.181630	
905	201423.950028	2477281.831490	
906	201074.060026	2477475.681550	
907	201201.077039	2477704.935230	
908	187111.546799	2473045.253750	海洋資源地區第 1 類之 2 海底纜線或管道設置範圍(小琉球林邊海纜 SL2)
909	187375.531202	2474088.954100	
910	188030.063968	2474593.254990	
911	188998.811224	2475565.821810	
912	189073.943305	2475641.250130	
913	190745.165745	2477048.970810	
914	192029.781742	2477775.244760	
915	192141.522873	2477838.419060	
916	193699.287689	2478719.121180	
917	194671.753745	2479624.906650	
918	196029.219910	2480464.143430	
919	196153.668635	2480541.082240	
920	196463.971593	2480732.923740	
921	196463.983564	2480732.931370	
922	187906.248696	2473740.463370	
923	195580.924463	2479481.590610	
924	195037.468711	2479145.643110	
925	194056.305384	2478231.755640	
926	192546.355875	2477378.084940	
927	191089.011602	2476554.155460	
928	189480.516192	2475199.269810	
929	189451.950950	2475170.591900	
930	188427.390581	2474141.990360	
931	187906.248696	2473740.463370	

海洋資源地區-參考座標 14（TWD97）

編號	X 座標	Y 座標	備註
932	196878.842053	2480447.043890	海洋資源地區第 1 類之 2 海底纜線或管道設置範圍(小琉球林邊海纜 SL2)
933	187740.544040	2473085.334270	
934	195365.761313	2479083.570920	
935	196493.166432	2479970.423290	
936	196846.216450	2480263.755070	
937	187824.947331	2470433.814240	海洋資源地區第 1 類之 2 海底纜線或管道設置範圍(林邊~小琉球海底纜線)
938	186905.961886	2469724.977960	
939	185738.738497	2469686.048490	
940	186713.563485	2470752.873080	
941	189824.805871	2474724.880460	
942	192875.741088	2477124.842360	
943	198010.751915	2478290.378010	
944	193137.292001	2474531.357500	
945	192976.480603	2474407.319630	
946	190581.029469	2472559.648790	
947	198080.624544	2478348.954920	
948	198058.058676	2478329.233430	
949	198042.555163	2478315.960630	
950	198026.784076	2478303.007000	
951	198010.751915	2478290.378010	
952	188945.783070	2471298.342630	海洋資源地區第 1 類之 2 海底纜線或管道設置範圍(小琉球林邊海纜 SL3)
953	198444.966596	2477733.605030	
954	198043.085582	2476603.915130	
955	197586.043699	2473757.886680	
956	197294.520311	2473298.709550	
957	197042.579956	2472901.879540	
958	194684.626976	2472081.150070	
959	192516.100794	2471549.453060	
960	190797.735302	2471128.130050	
961	190451.300420	2471043.188270	
962	189115.526445	2470715.672170	
963	188310.670771	2470608.587120	
964	188309.969387	2470608.334680	
965	188308.745918	2470679.043980	
966	188201.354547	2470569.252930	
967	189004.200681	2471306.115010	
968	190573.593797	2471690.910350	
969	192579.001282	2472182.610870	
970	194514.199675	2472657.096960	
971	196648.052301	2473399.822430	
972	196696.443794	2473476.043520	
973	197013.275258	2473975.082780	
974	197459.422469	2476753.264210	
975	197891.688309	2477968.365290	
976	211075.145261	2462900.092140	海洋資源地區第 1 類之 2 海底纜線或管道設置範圍(臺灣東部海域地震與海嘯纜觀測系統(第三期))
977	212039.100954	2463583.366410	
978	212599.381376	2463721.150340	
979	206205.986972	2466297.866030	
980	207679.121941	2464299.088260	
981	207988.301822	2463760.416060	
982	208556.075716	2462995.741430	
983	208695.297669	2462920.321640	
984	209377.790406	2461994.302420	
985	209120.959946	2462007.774620	
986	208153.653808	2462531.703000	
987	207485.746515	2463431.241030	
988	206373.197744	2465369.574470	
989	205664.183276	2465971.038480	
990	204937.670140	2466189.728100	
991	203996.427427	2466145.290510	
992	203114.844107	2465873.363700	
993	200545.519767	2464298.241170	
994	195752.906948	2459437.633470	
995	192526.623536	2456165.577300	
996	189737.283966	2453698.584780	
997	188616.870990	2452583.029510	
998	188413.255591	2451725.635630	
999	187936.009000	2449602.693480	
1000	186166.483286	2446942.329010	
1001	185824.479793	2443558.912990	
1002	185754.804172	2441287.332140	
1003	185800.275611	2440771.733250	
1004	185370.423123	2436458.991990	

海洋資源地區-參考座標 15（TWD97）

編號	X 座標	Y 座標	備註
1005	184777.290997	2436554.388370	海洋資源地區第 1 類之 2 海底纜線或管道設置範圍(臺灣東部海域地震與海嘯纜觀測系統(第三期))
1006	185197.967284	2440775.164570	
1007	185178.256347	2440998.654840	
1008	185189.678894	2443241.068320	
1009	185584.772173	2447150.558710	
1010	187375.266725	2449842.433500	
1011	187828.982607	2451860.694950	
1012	188072.840334	2452887.602210	
1013	189326.734845	2454136.050140	
1014	192113.975738	2456601.195200	
1015	195413.273245	2459947.321880	
1016	200169.774230	2464771.334980	
1017	202865.829429	2466424.150830	
1018	203892.255476	2466740.765380	
1019	205012.080439	2466793.636430	
1020	205956.789607	2466509.256490	
1021	206205.986972	2466297.866030	
1022	210167.401652	2459938.207310	海洋資源地區第 1 類之 2 海底纜線或管道設置範圍(C2C_2B 區段)
1023	209391.492549	2457963.663580	
1024	215163.187011	2460680.869010	
1025	215845.083598	2459914.737580	
1026	215701.012578	2459810.354830	
1027	212877.589107	2460454.773560	
1028	214652.695299	2461148.560760	
1029	214670.175981	2461136.239020	
1030	189239.888070	2445269.007130	
1031	192335.631516	2448076.773340	
1032	197504.868588	2453673.269670	
1033	197522.012479	2453691.372580	
1034	197539.602359	2453709.042530	
1035	197557.627432	2453726.268330	
1036	197576.076255	2453743.039440	
1037	199489.621514	2455439.484230	
1038	201419.466256	2457150.379390	
1039	201437.899115	2457166.324000	
1040	201456.715039	2457181.814570	
1041	201475.902780	2457196.842060	
1042	201495.451093	2457211.397550	
1043	201515.348360	2457225.472310	
1044	201535.582688	2457239.057920	
1045	202603.092676	2457937.077890	
1046	202930.212754	2458075.586720	
1047	204227.437339	2458368.349510	
1048	206589.007879	2459298.647700	
1049	207178.970474	2459631.785030	
1050	207549.495882	2459753.651310	
1051	209517.405936	2459993.881300	
1052	209774.151397	2459992.017560	
1053	211768.508872	2457798.030830	
1054	207989.223009	2457792.483550	
1055	207511.889482	2457522.944950	
1056	207386.708574	2457463.299250	
1058	204742.647241	2456434.323300	
1059	203546.566769	2456164.387100	
1060	202691.423158	2455605.228630	
1061	201164.917726	2454251.912050	
1062	198940.188368	2452279.588400	
1063	193774.801421	2446687.260270	
1064	193759.626829	2446671.191330	
1065	193744.100656	2446655.461720	
1066	193728.230815	2446640.079000	
1067	204889.018594	2456479.379270	
1067	193712.024758	2446625.050800	
1068	190481.984839	2443695.480820	
1069	190257.884132	2443542.023150	
1070	184334.348760	2440576.110500	
1071	178307.954035	2439782.066410	
1072	178330.558989	2439798.076500	
1073	178353.598703	2439813.454400	
1074	178377.055580	2439828.188240	
1075	178400.911559	2439842.266560	
1076	178425.148402	2439855.678780	
1077	178449.747405	2439868.414540	

海洋資源地區-參考座標 16（TWD97）

編號	X 座標	Y 座標	備註
1078	183439.225168	2442364.616610	海洋資源地區第 1 類之 2 海底纜線或管道設置範圍(C2C_2B 區段)
1079	211506.998625	2457752.120330	
1080	211477.919095	2457671.285600	
1081	212907.410391	2461202.385920	海洋資源地區第 1 類之 2 海底纜線或管道設置範圍(法新歐亞 3 號海纜(SMW3)S1.8 枋山至 B04 區段)
1082	212734.034198	2460649.529870	
1083	213662.987314	2464314.625460	
1084	213780.320697	2464370.428820	
1085	213365.074280	2461858.114130	
1086	213137.655337	2461631.487500	
1087	212907.410391	2461202.385920	
1088	210472.498264	2460508.981750	
1089	211043.208944	2456008.852330	
1090	210967.003017	2455411.783660	
1091	210765.260774	2454925.560050	
1092	205672.658621	2440254.908690	
1093	205147.544602	2438815.154140	
1094	205048.732670	2438616.225370	
1095	202672.022662	2434927.005380	
1096	202508.358266	2434732.586290	
1097	191911.054909	2424984.879760	
1098	190554.740214	2426454.713610	
1099	190556.291683	2426456.143680	
1100	201060.096181	2436117.847170	
1101	203306.906200	2439605.431460	
1102	205942.305805	2446831.154370	
1103	207229.614446	2451794.083900	
1104	207357.109383	2452285.611950	
1105	207856.457403	2454896.884490	
1106	208249.157341	2455516.826420	
1107	209037.628511	2456092.247470	
1108	209198.776970	2457354.836280	
1109	209248.965504	2457564.503150	
1110	209370.251112	2449395.888120	海洋資源地區第 1 類之 2 海底纜線或管道設置範圍(東南亞日本 2 號海纜系統(SJC2)枋山端)
1111	208521.757941	2445648.719890	
1112	208022.331625	2444101.837070	
1113	207844.434640	2443700.344250	
1114	207264.506824	2442391.514690	
1115	206307.856119	2438731.027630	
1116	205391.360779	2435583.627700	
1117	204217.949188	2426589.902050	
1118	204286.014705	2425488.414540	
1119	204446.716917	2424101.139770	
1120	205075.565074	2421856.437860	
1121	206059.974271	2419821.539280	
1122	206484.723108	2417931.494240	
1123	207049.986476	2414870.842300	
1124	208619.191872	2411570.322470	
1125	210287.036110	2408883.632350	
1126	210856.220159	2406861.785530	
1127	212010.198014	2405277.459510	
1128	213948.420333	2401729.996580	
1129	215376.118388	2399411.626600	
1130	216193.655342	2398353.537570	
1131	218525.830113	2394338.691930	
1132	220254.460960	2391920.107950	
1133	220958.234067	2390699.551090	
1134	223004.346704	2387020.117330	
1135	220086.162854	2390210.161450	
1136	219428.444602	2391355.858930	
1137	217668.719045	2393822.981180	
1138	215382.332828	2397768.023230	
1139	214530.050594	2398877.611880	
1140	213083.798364	2401226.848200	
1141	211160.707556	2404746.828180	
1142	209913.547469	2406518.902110	
1143	209387.608944	2408441.952500	
1144	207781.259832	2411023.936380	
1145	206098.329491	2414555.445450	
1146	205505.160131	2417729.891430	
1147	205121.374711	2419473.434570	
1148	204149.445095	2421465.901090	
1149	203457.908984	2423946.795260	
1150	203288.745428	2425413.357010	

海洋資源地區-參考座標 17（TWD97）

編號	X 座標	Y 座標	備註
1151	203216.891916	2426576.144320	海洋資源地區第 1 類之 2 海底纜線或管道設置範圍(東南亞日本 2 號海纜系統(SJC2)枋山端)
1152	204404.743067	2435751.157860	
1153	205345.791917	2439003.939180	
1154	202325.538820	2477945.684050	海洋資源地區第 1 類之 3 風力發電規劃場址
1155	203842.452968	2476970.572590	
1156	206021.970069	2475569.522980	
1157	206538.739963	2475237.330010	
1158	206516.222805	2475196.723500	
1159	205375.400011	2473139.409980	
1160	202522.176961	2474932.081840	
1161	199535.089998	2476808.860020	
1162	201201.077039	2477704.935230	
1163	201074.060026	2477475.681550	
1164	201423.950028	2477281.831490	
1165	201852.531801	2478055.406290	
1166	201991.830315	2478130.351950	
1167	202076.629637	2478080.224970	
1168	202325.538820	2477945.684050	
1169	196398.574871	2480777.991900	
1170	196398.585266	2480778.000720	
1171	196463.983564	2480732.931370	
1172	196463.971593	2480732.923740	
1173	196398.574871	2480777.991900	
1174	196398.574871	2480777.991900	
1175	196182.472761	2480594.365650	
1176	196029.219910	2480464.143430	
1177	194671.753745	2479624.906650	
1178	193699.287689	2478719.121180	
1179	192141.522873	2477838.419060	
1180	191263.320033	2482734.469980	
1181	192866.560041	2483661.450040	
1182	193068.862859	2483512.095700	
1183	193070.324554	2483511.016510	
1184	193071.755372	2483509.897510	
1185	192858.111037	2483297.602860	
1186	192858.120083	2483297.596060	
1187	192858.110978	2483297.587030	
1188	193284.495626	2482961.916980	
1189	194158.859016	2482321.359970	
1190	195643.295990	2481298.395960	
1191	196375.396006	2480793.886030	
1192	196375.817997	2480793.674950	
1193	196398.574871	2480777.991900	
1194*	185141.062418	2471218.298000	1. 海洋資源地區第 2 類專用漁業權(琉球區漁會專用漁業權) 2. 屬圓心標註
1195	195365.761313	2479083.570920	海洋資源地區第 2 類專用漁業權(東港區漁會專用漁業權)
1196	192875.741088	2477124.842360	
1197	192546.355875	2477378.084940	
1198	194056.305384	2478231.755640	
1199	195037.468711	2479145.643110	
1200	195580.924463	2479481.590610	
1201	195365.761313	2479083.570920	
1202	196153.668635	2480541.082240	
1203	196029.219910	2480464.143430	
1204	196182.472761	2480594.365650	
1205	196153.668635	2480541.082240	
1206	191468.678196	2485632.089220	
1207	191729.636882	2485368.333620	
1208	191815.762405	2485459.247060	
1209	191817.758609	2485457.899540	
1210	191829.969742	2485451.783130	
1211	191887.676603	2485119.135240	
1212	191829.153126	2485115.250950	
1213	191842.398496	2484915.690050	
1214	192147.467262	2484935.938120	
1215	192163.784665	2484891.618130	
1216	192180.148129	2484850.499670	
1217	192238.037017	2484739.350580	
1218	192278.703511	2484670.976750	
1219	192287.530049	2484652.338720	
1220	192322.257703	2484600.067430	
1221	192364.942221	2484546.998340	
1222	192379.730957	2484527.099690	

海洋資源地區-參考座標 18（TWD97）

編號	X 座標	Y 座標	備註
1223	192393.942569	2484508.177730	
1224	192412.542095	2484483.280890	
1225	192424.508355	2484466.781620	
1226	192448.286778	2484435.082330	
1227	192466.796971	2484410.109420	
1228	192493.444873	2484374.842630	
1229	192514.630473	2484350.117520	
1230	192553.801759	2484304.390070	
1231	192578.319425	2484275.452070	
1232	192601.477603	2484248.616570	
1233	192632.476229	2484214.832490	
1234	192659.082325	2484184.264370	
1235	192678.573429	2484161.770770	
1236	192699.529900	2484137.673670	
1237	192748.185738	2484081.505070	
1238	192761.938276	2484065.154210	
1239	192805.987386	2484035.619900	
1240	192828.390630	2484019.903170	
1241	192836.421767	2484013.952050	
1242	192848.113724	2484000.720160	
1243	192882.804297	2483958.250510	
1244	192908.411890	2483927.570130	
1245	192941.611049	2483888.730940	
1246	192990.987976	2483830.637560	
1247	193002.009961	2483817.783400	
1248	193133.535607	2483664.506740	
1249	193142.305345	2483654.158600	海洋資源地區第 2 類專用漁業權(東港區漁會專用漁業權)
1250	193172.352829	2483617.476760	
1251	193175.679194	2483613.167930	
1252	193071.755372	2483509.897510	
1253	193070.324554	2483511.016510	
1254	193068.862859	2483512.095700	
1255	192866.560041	2483661.450040	
1256	191263.320033	2482734.469980	
1257	192141.522873	2477838.419060	
1258	192029.781742	2477775.244760	
1259	187135.885025	2481537.840340	
1260	190750.270018	2486600.476770	
1261	190754.558885	2486597.312460	
1262	190854.482686	2486523.588720	
1263	190969.441978	2486445.941280	
1264	191041.189499	2486410.897200	
1265	191110.115291	2486377.968120	
1266	191183.389961	2486351.888120	
1267	191255.361995	2486330.867680	
1268	191319.434177	2486310.041150	
1269	191393.221838	2486272.487460	
1270	191483.750633	2486208.288630	
1271	191614.211223	2486132.553740	
1272	191722.433698	2486081.318830	
1273	191760.077312	2485966.355780	
1274	191720.458337	2485921.715530	
1275	191701.799592	2485899.371530	
1276	191468.678196	2485632.089220	
1277	216070.061953	2459677.661600	
1278	216045.348434	2459701.772590	
1279	216053.605662	2459689.369970	
1280	216190.220263	2459470.694520	
1281	216204.783829	2459431.276010	
1282	216223.864364	2459388.384370	
1283	216242.752995	2459351.915270	
1284	216280.383185	2459306.215570	
1285	216300.951885	2459283.915460	
1286	216309.073896	2459276.703020	海洋資源地區第 2 類專用漁業權(枋寮鄉漁會專用漁業權)
1287	216369.824424	2458954.473630	
1288	216358.938524	2458925.819510	
1289	216357.121167	2458895.706370	
1290	216360.224825	2458852.960210	
1291	216377.550417	2458808.301110	
1292	216402.741972	2458778.129940	
1293	216440.407830	2458748.153350	
1294	216485.910460	2458719.156690	
1295	216587.742076	2458420.869440	

海洋資源地區-參考座標 19（TWD97）

編號	X 座標	Y 座標	備註
1296	216595.707771	2458385.642130	
1297	216614.292782	2458350.835040	
1298	216645.966789	2458314.339080	
1299	216670.863329	2458290.148070	
1300	216692.114332	2458275.834810	
1301	216697.680849	2458272.085540	
1302	216952.661955	2457717.351950	
1303	217022.259046	2457629.802550	
1304	217024.112499	2457628.029170	
1305	217051.058363	2457599.002150	
1306	217049.973729	2457594.939430	
1307	217057.564211	2457585.390970	
1308	217053.057754	2457573.839250	
1309	217040.900512	2457528.800200	
1310	217043.396554	2457490.263040	
1311	217059.904779	2457447.378210	
1312	217086.247193	2457423.516970	
1313	217126.821636	2457401.729660	
1314	217174.608085	2457377.712830	
1315	217207.488171	2457361.115500	
1316	217609.103671	2456155.412800	
1317	217595.646971	2456129.863640	
1318	217561.392874	2456069.036570	
1319	217530.347264	2456014.181960	
1320	217506.228824	2455968.614130	
1321	217484.074099	2455925.367250	
1322	217464.211342	2455893.520100	
1323	217450.961423	2455868.413450	
1324	217442.342443	2455839.089680	
1325	217433.709132	2455802.900870	
1326	217422.979720	2455750.440400	
1327	217412.555515	2455695.986090	
1328	217401.850434	2455655.262230	
1329	217395.194923	2455628.148680	
1330	217395.752186	2455598.695080	
1331	217402.724079	2455559.971500	
1332	217402.640284	2455558.697000	海洋資源地區第 2 類專用漁業權(枋寮鄉漁會專用漁業權)
1333	217683.352776	2454734.567910	
1334	217595.549964	2454678.007840	
1335	217634.089131	2454622.404950	
1336	217659.512267	2454591.839590	
1337	217671.325041	2454578.618760	
1338	217687.483788	2454561.653960	
1339	217693.041365	2454556.407870	
1340	217733.376918	2454519.699870	
1341	217738.548582	2454515.001660	
1342	217764.783512	2454494.960980	
1343	217803.212358	2454443.231870	
1344	217812.474518	2454430.603100	
1345	217844.805487	2454382.115400	
1346	217853.498772	2454369.344340	
1347	217874.131298	2454339.776290	
1348	217968.645405	2454363.201910	
1349	217970.055391	2454353.391390	
1350	218029.362214	2454367.148180	
1351	218034.216985	2454368.274230	
1352	218040.831582	2454339.070820	
1353	218035.149855	2454256.685410	
1354	218028.576983	2454256.265980	
1355	218033.756294	2454236.479020	
1356	218032.894084	2454223.976830	
1357	218025.847467	2454226.399070	
1358	218026.576689	2454236.673120	
1359	218026.715049	2454238.623230	
1360	218009.882618	2454244.386250	
1361	218002.415987	2454223.806920	
1362	217995.821745	2454226.366960	
1363	217966.983738	2454243.477370	
1364	217954.441434	2454312.372970	
1365	217944.710158	2454310.670050	
1366	217944.435377	2454310.622020	
1367	217945.342897	2454305.647530	
1368	218036.547414	2454161.736290	

海洋資源地區-參考座標 20（TWD97）

編號	X 座標	Y 座標	備註
1369	218034.632458	2454144.241720	
1370	218036.000082	2454107.035760	
1371	218045.314574	2454073.024700	
1372	218065.339962	2454032.459100	
1373	218093.273911	2453976.376120	
1374	218116.370979	2453924.953340	
1375	218158.883643	2453836.952610	
1376	218199.743925	2453646.093280	
1377	218208.980083	2453621.914720	
1378	218217.725010	2453570.738960	
1379	218231.656963	2453521.572980	
1380	218259.863528	2453484.697570	
1381	218263.769281	2453478.744480	
1382	218286.078551	2453440.877760	
1383	218298.882852	2453415.349250	
1384	218304.643777	2453388.029810	
1385	218318.828046	2453371.616390	
1386	218334.045412	2453358.881710	
1387	218382.538755	2453274.837170	
1388	218383.248020	2453272.804990	
1389	218383.239007	2453268.090590	
1390	218345.390719	2453257.438790	
1391	218345.303955	2453257.413680	
1392	214253.065428	2461275.395250	
1393	212877.589107	2460454.773560	
1394	212734.034198	2460649.529870	
1395	212907.410391	2461202.385920	
1396	213137.655337	2461631.487500	
1397	213365.074280	2461858.114130	
1398	213872.947941	2462141.498830	
1399	214231.876724	2461416.091120	
1400	214284.609393	2461377.292720	
1401	214208.391055	2461299.121980	
1402	214228.463127	2461287.960830	
1403	214253.065428	2461275.395250	
1404	208695.297669	2462920.321640	
1405	208556.075716	2462995.741430	海洋資源地區第 2 類專用漁業權(枋寮鄉漁會專用漁業權)
1406	210472.498264	2460508.981750	
1407	210167.401652	2459938.207310	
1408	209774.151397	2459992.017560	
1409	209517.405936	2459993.881300	
1410	209120.959946	2462007.774620	
1411	209377.790406	2461994.302420	
1412	210472.498264	2460508.981750	
1413	207995.673324	2473876.508210	
1414	207991.130037	2473872.959960	
1415	207987.320851	2473874.913970	
1416	207992.437418	2473879.438930	
1417	207995.673324	2473876.508210	
1418	207036.832190	2474763.113920	
1419	207082.015086	2474726.215380	
1420	207117.564240	2474763.115830	
1421	207155.146815	2474806.566250	
1422	207173.537499	2474826.962870	
1423	207186.124338	2474843.468340	
1424	207196.216367	2474859.294700	
1425	207197.356667	2474861.082790	
1426	207206.050876	2474856.960300	
1427	207208.124175	2474859.033590	
1428	207208.801727	2474858.541290	
1429	207210.882033	2474857.030010	
1430	207222.308036	2474867.582970	
1431	207223.004592	2474868.254700	
1432	207256.823042	2474839.589490	
1433	207259.146318	2474837.620280	
1434	207253.595271	2474831.039050	
1435	207240.231988	2474815.195980	
1436	207246.279144	2474810.043390	
1437	207244.197249	2474806.583270	
1438	207248.525261	2474802.863900	
1439	207217.267539	2474765.989050	
1440	207213.899688	2474761.998540	
1441	207164.747450	2474704.700070	

海洋資源地區-參考座標 21（TWD97）

編號	X 座標	Y 座標	備註
1442	207185.964292	2474685.352640	
1443	207218.437319	2474655.089840	
1444	207243.763848	2474631.610650	
1445	207278.405111	2474599.719860	
1446	207304.046068	2474576.475810	
1447	207329.800087	2474553.061020	
1448	207374.039862	2474513.194420	
1449	207437.001616	2474454.125450	
1450	207505.212931	2474386.504520	
1451	207530.387229	2474360.588440	
1452	207564.881730	2474326.245090	
1453	207610.062682	2474277.381130	
1454	207682.884712	2474197.857260	
1455	207786.400876	2474083.599780	
1456	207829.469397	2474037.364570	
1457	207974.828162	2473881.322280	
1458	207804.060007	2473968.919990	
1459	207757.129967	2473868.950020	
1460	207798.639091	2473849.058290	
1461	207796.551365	2473841.855630	
1462	207801.893638	2473839.441330	
1463	207810.731471	2473835.447360	
1464	207840.109111	2473822.170930	
1465	207851.584805	2473816.984730	
1466	207881.709806	2473781.703830	
1467	207900.196417	2473755.045480	
1468	207905.110002	2473747.960020	
1469	207996.060040	2473712.950040	
1470	208382.129954	2473199.909970	
1471	208410.132288	2473220.306930	
1472	208437.106767	2473188.389250	
1473	208453.775574	2473169.339240	
1474	208510.867285	2473106.952230	
1475	208533.068438	2473079.705900	
1476	208590.515337	2473006.167190	
1477	208628.927220	2472950.203570	
1478	208741.510499	2472792.585090	海洋資源地區第 2 類專用漁業權(枋寮鄉漁會專用漁業權)
1479	208795.991812	2472701.374540	
1480	208843.329915	2472643.365050	
1481	208874.646868	2472585.071550	
1482	208897.624246	2472550.165710	
1483	208933.053491	2472485.405050	
1484	207969.430036	2472315.491540	
1485	208004.159959	2472118.531510	
1486	208988.969972	2472292.181630	
1487	208968.476786	2472408.401470	
1488	208990.559609	2472356.686730	
1489	209033.203146	2472188.231800	
1490	209076.364150	2472097.942490	
1491	209096.703147	2472049.274380	
1492	209138.022595	2471961.211930	
1493	209176.290651	2471870.751200	
1494	209222.094676	2471758.260590	
1495	209275.701193	2471626.607830	
1496	209329.235773	2471501.829410	
1497	209338.825937	2471479.476830	
1498	209360.093781	2471395.950440	
1499	209371.963366	2471361.640590	
1500	209387.530290	2471316.643140	
1501	209427.909385	2471239.298530	
1502	209437.817002	2471221.751960	
1503	209447.893109	2471203.907130	
1504	209459.704734	2471194.204900	
1505	209530.008314	2471134.638630	
1506	209570.688147	2471099.580330	
1507	209609.554728	2471056.127600	
1508	209674.122082	2471000.834520	
1509	209706.023170	2470966.929410	
1510	209984.335599	2470720.950860	
1511	210167.625866	2470534.127430	
1512	210261.334429	2470455.077130	
1513	210216.196312	2470396.290870	
1514	210340.510918	2470312.507530	

海洋資源地區-參考座標 22（TWD97）

編號	X 座標	Y 座標	備註
1515	210342.684269	2470310.977240	
1516	210371.439759	2470351.817970	
1517	210372.771454	2470361.541510	
1518	210421.706345	2470325.373300	
1519	210388.739025	2470278.550680	
1520	210508.716693	2470194.075860	
1521	210999.089862	2469753.594080	
1522	211013.743115	2469741.381850	
1523	211076.658553	2469803.270300	
1524	211196.918681	2469671.069380	
1525	211371.111016	2469501.778170	
1526	211543.996125	2469313.704810	
1527	211467.829784	2469247.767720	
1528	211504.513297	2469198.425500	
1529	211712.519987	2468972.137520	
1530	211758.876491	2468936.527540	
1531	211768.683063	2468929.032760	
1532	211821.882590	2468895.699730	
1533	211866.364069	2468936.262150	
1534	211885.534711	2468953.678260	
1535	211888.146810	2468955.809400	
1536	211895.777776	2468931.018420	
1537	212017.784773	2468798.292760	
1538	212259.242130	2468532.627240	
1539	212582.681982	2468081.524030	
1540	212668.937434	2467876.031260	
1541	212681.557862	2467849.696240	
1542	212691.145893	2467824.405720	
1543	212706.624085	2467785.353140	
1544	212732.951790	2467739.039340	
1545	212736.822276	2467734.377380	
1546	212750.642496	2467705.539350	
1547	212966.009260	2467417.470710	
1548	212991.153131	2467375.888660	
1549	213066.396810	2467258.673120	
1550	213100.026161	2467189.057670	
1551	213126.767996	2467125.880710	海洋資源地區第 2 類專用漁業權(枋寮鄉漁會專用漁業權)
1552	213155.534525	2467047.418780	
1553	213173.395730	2466975.737300	
1554	213186.566567	2466881.257340	
1555	213200.117610	2466773.157060	
1556	213201.121084	2466692.508900	
1557	213200.032709	2466679.166960	
1558	213196.632266	2466586.404540	
1559	213196.583233	2466576.448370	
1560	213196.392830	2466537.752690	
1561	213211.405338	2466437.262620	
1562	213223.835493	2466364.064280	
1563	213226.150784	2466350.486560	
1564	213227.418018	2466343.055160	
1565	213247.558778	2466137.813380	
1566	213263.199391	2466047.760570	
1567	213261.164496	2466022.859590	
1568	213252.092852	2465940.110310	
1569	213250.534164	2465925.892200	
1570	213244.101663	2465873.936590	
1571	213246.747487	2465831.272440	
1572	213261.188455	2465794.054340	
1573	213260.926106	2465776.817360	
1574	213317.843184	2465486.804430	
1575	213370.008563	2465404.665060	
1576	213375.513350	2465387.427070	
1577	213397.900560	2465316.360620	
1578	213423.842939	2465249.474790	
1579	213449.474504	2465200.692160	
1580	213486.108268	2465144.934650	
1581	213514.793615	2465101.274820	
1582	213516.628268	2465097.686420	
1583	213538.292054	2465055.313500	
1584	213560.758724	2465012.638510	
1585	213596.193072	2464922.767920	
1586	213608.284746	2464892.538570	
1587	213609.826164	2464888.685000	

海洋資源地區-參考座標 23（TWD97）

編號	X 座標	Y 座標	備註
1588	213610.902117	2464885.995290	
1589	213611.190223	2464885.275070	
1590	213623.415553	2464854.711640	
1591	213627.370914	2464846.404000	
1592	213672.192580	2464752.262520	
1593	213693.406076	2464700.320600	
1594	213696.253094	2464693.349610	
1595	213760.797612	2464531.822050	
1596	213780.376831	2464437.524300	
1597	213789.530368	2464373.957640	
1598	213780.320697	2464370.428820	
1599	213756.289211	2464360.496500	
1600	213732.524175	2464349.942840	
1601	213709.041636	2464338.774560	
1602	213685.857456	2464326.999490	
1603	213662.987314	2464314.625460	
1604	212599.381376	2463721.150340	
1605	212039.100954	2463583.366410	
1606	211075.145261	2462900.092140	
1607	205375.400011	2473139.409980	
1608	206516.222805	2475196.723500	
1609	206719.281192	2475039.365930	
1610	206764.325482	2475006.491220	
1611	206824.983553	2474955.222650	
1612	206951.806172	2474836.504030	
1613	207036.832190	2474763.113920	
1614	204007.581063	2476955.958970	
1615	204309.990921	2476758.781220	
1616	204369.254018	2476849.362810	
1617	204389.932823	2476890.922840	
1618	204394.800103	2476893.872210	
1619	204397.873151	2476891.898650	
1620	204403.979348	2476880.154030	
1621	204429.088640	2476860.832510	
1622	204440.814876	2476852.869750	
1623	204440.139138	2476848.300820	
1624	204415.330394	2476819.450620	海洋資源地區第 2 類專用漁業權(枋寮鄉漁會專用漁業權)
1625	204357.067819	2476729.452240	
1626	204650.244300	2476537.369530	
1627	204868.327753	2476394.127730	
1628	205111.701575	2476227.828300	
1629	205271.289713	2476117.995940	
1630	205302.819671	2476160.790070	
1631	205337.611774	2476212.887460	
1632	205345.973928	2476228.611400	
1633	205352.086861	2476239.299600	
1634	205369.158745	2476231.211530	
1635	205370.303037	2476230.455010	
1636	205379.329030	2476242.412050	
1637	205397.195407	2476265.945870	
1638	205397.140333	2476265.890660	
1639	205399.125509	2476268.518330	
1640	205399.503601	2476268.254060	
1641	205434.445532	2476243.832330	
1642	205421.106003	2476224.711960	
1643	205420.907202	2476222.950970	
1644	205415.240380	2476211.806470	
1645	205408.623001	2476193.540280	
1646	205333.116434	2476086.775860	
1647	205508.103686	2475960.531910	
1648	205544.379159	2475931.378190	
1649	205664.778408	2475840.120020	
1650	205709.541392	2475806.642370	
1651	205726.592924	2475793.858390	
1652	205762.515490	2475766.576110	
1653	205814.331015	2475726.502600	
1654	205848.727996	2475700.631540	
1655	205882.081826	2475674.820300	
1656	205919.554948	2475645.941110	
1657	205946.527069	2475625.444800	
1658	205991.734807	2475592.040320	
1659	206012.622356	2475576.807370	
1660	206021.970069	2475569.522980	

海洋資源地區-參考座標 24（TWD97）

編號	X 座標	Y 座標	備註
1661	203842.452968	2476970.572590	海洋資源地區第 2 類專用漁業權(枋寮鄉漁會專用漁業權)
1662	203881.724520	2477039.061970	
1663	203899.514236	2477027.436800	
1664	204007.581063	2476955.958970	
1665	207357.109383	2452285.611950	海洋資源地區第 2 類軍事相關設施設置範圍(枋山靶場)
1666	207229.614446	2451794.083900	
1667	201179.310563	2454242.810020	
1668	201164.917726	2454251.912050	
1669	202691.423158	2455605.228630	
1670	203546.566769	2456164.387100	
1671	204742.647241	2456434.323300	
1672	204889.018594	2456479.379270	
1673	207386.708574	2457463.299250	
1674	207511.889482	2457522.944950	
1675	207989.223009	2457792.483550	
1676	209391.492549	2457963.663580	
1677	209248.965504	2457564.503150	
1678	209198.776970	2457354.836280	
1679	209037.628511	2456092.247470	
1680	208249.157341	2455516.826420	
1681	207856.457403	2454896.884490	
1682	207357.109383	2452285.611950	
1683	216853.192006	2452825.560880	
1684	216998.700001	2452352.839980	
1685	216882.932022	2452314.534200	
1686	216766.915859	2452276.986770	
1687	216650.656447	2452240.199380	
1688	216576.257972	2452217.192270	
1689	207679.121941	2464299.088260	
1690	207988.301822	2463760.416060	
1691	207679.121941	2464299.088260	
1692	207549.495882	2459753.651310	
1693	207178.970474	2459631.785030	
1694	206589.007879	2459298.647700	
1695	204227.437339	2458368.349510	
1696	202930.212754	2458075.586720	
1697	202603.092676	2457937.077890	
1698	201535.582688	2457239.057920	
1699	201419.466256	2457150.379390	
1700	199489.621514	2455439.484230	
1701	199488.519432	2455440.354820	
1702	195754.948882	2459434.656120	
1703	195752.906948	2459437.633470	
1704	200545.519767	2464298.241170	
1705	203114.844107	2465873.363700	
1706	203996.427427	2466145.290510	
1707	204937.670140	2466189.728100	
1708	205664.183276	2465971.038480	
1709	206373.197744	2465369.574470	
1710	207485.746515	2463431.241030	
1711	208153.653808	2462531.703000	
1712	196696.443794	2473476.043520	
1713	196648.052301	2473399.822430	
1714	194514.199675	2472657.096960	
1715	192579.001282	2472182.610870	
1716	192976.480603	2474407.319630	
1717	193137.292001	2474531.357500	
1718	206205.986972	2466297.866030	
1719	205956.789607	2466509.256490	
1720	205012.080439	2466793.636430	
1721	203892.255476	2466740.765380	
1722	202865.829429	2466424.150830	
1723	200169.774230	2464771.334980	
1724	195413.273245	2459947.321880	
1725	192477.568505	2470969.587360	
1726	192516.100794	2471549.453060	
1727	194684.626976	2472081.150070	
1728	197042.579956	2472901.879540	
1729	197294.520311	2473298.709550	
1730	200080.387290	2472472.679990	
1731	202522.176961	2474932.081840	
1732	218712.920031	2450042.589980	海洋資源地區第 2 類軍事相關設施設置範圍(楓港射靶場)
1733	218849.476983	2449525.445680	

海洋資源地區-參考座標 25（TWD97）

編號	X 座標	Y 座標	備註
1734	218998.863855	2448959.721720	海洋資源地區第 2 類軍事相關設施設置範圍(楓港射靶場)
1735	218999.514293	2448957.258340	
1736	218982.429910	2448953.933640	
1737	219002.449834	2448946.141530	
1738	219112.135460	2448530.771010	
1739	219114.358261	2448312.447980	
1740	219137.766272	2448050.108520	
1741	207772.399979	2441025.830020	
1742	207844.434640	2443700.344250	
1743	208022.331625	2444101.837070	
1744	208521.757941	2445648.719890	
1745	209370.251112	2449395.888120	
1746	218679.468747	2447766.861190	海洋資源地區第 2 類專用漁業權(恆春區漁會專用漁業權)
1747	218949.070035	2447760.010010	
1748	219306.710045	2446006.199990	
1749	218893.219956	2445601.030040	
1750	215780.789956	2445607.499990	
1751	215772.067910	2445969.964180	
1752	240841.995606	2437688.066210	海洋資源地區第 2 類軍事相關設施設置範圍(九鵬射靶場)
1753	240841.926867	2437685.434740	
1754	240739.850189	2437902.165890	
1755	240703.943810	2438026.166150	
1756	240608.443989	2438176.166030	
1757	239492.523256	2460768.708340	
1758	240504.350349	2438345.915990	
1759	240491.850387	2438366.166000	
1760	240413.943665	2438542.165960	
1761	240341.240742	2438681.165840	
1762	240278.053260	2438818.165860	
1763	240202.240871	2439010.165760	
1764	238177.970111	2430955.377580	
1765	238336.906164	2432282.000040	
1766	238427.296884	2433214.000100	
1767	238571.509833	2434205.628930	
1768	238628.240750	2434308.165840	
1769	238685.944131	2434423.166060	
1770	239464.850038	2435377.165870	
1771	240246.647196	2436262.165990	
1772	240455.147039	2436454.165670	
1773	240585.740815	2436643.165820	
1774	240657.647283	2436724.165970	
1775	240659.283618	2436729.756300	
1776	240659.500075	2436730.000130	
1777	240831.906378	2437319.000030	
1778	240838.499947	2437483.999900	
1779	240843.906317	2437691.000110	
1780	240741.703185	2437908.000070	
1781	240705.796712	2438032.000030	
1782	240610.297002	2438181.999990	
1783	240506.203030	2438351.630260	
1784	240506.203195	2438351.750150	
1785	240493.703143	2438372.000050	
1786	240415.796800	2438547.999900	
1787	240343.093795	2438687.000070	
1788	240279.906321	2438823.999890	
1789	240204.093752	2439015.999980	
1790	240183.203052	2439119.000000	
1791	240145.500032	2439343.000110	
1792	240068.296787	2439618.000050	
1793	239891.296744	2440048.000000	
1794	239881.796957	2440281.999870	
1795	239861.593849	2440598.999910	
1796	239853.703024	2440642.000080	
1797	239839.296963	2440873.999890	
1798	239877.906279	2441224.999960	
1799	239877.203226	2441269.000120	
1800	239866.406163	2441421.000010	
1801	239859.500010	2441480.000010	
1802	239844.093723	2441542.999980	
1803	239780.406154	2441658.999930	
1804	239769.296827	2441684.999860	
1805	239739.906240	2441744.999840	
1806	239731.500094	2441773.000150	

海洋資源地區-參考座標 26（TWD97）

編號	X 座標	Y 座標	備註
1807	239722.000026	2441820.999970	海洋資源地區第 2 類軍事相關設施設置範圍(九鵬射靶場)
1808	239695.796937	2442167.000060	
1809	239692.499892	2442459.999930	
1810	239695.830095	2442635.243460	
1811	239696.241120	2442635.666180	
1812	239696.236637	2442639.589870	
1813	239698.093862	2442641.500070	
1814	239697.974339	2442746.349810	
1815	240199.021738	2443301.793290	
1816	240205.333635	2443305.157030	
1817	240235.658780	2443372.223880	
1818	240457.553190	2443863.165780	
1819	240457.566138	2443864.928620	
1820	240459.406249	2443868.999960	
1821	240473.999876	2445852.999930	
1822	239569.999893	2446280.000150	
1823	239400.295094	2456390.960890	
1824	239377.055086	2456611.700570	
1825	239359.621832	2456867.293300	
1826	239307.331415	2457082.221700	
1827	239295.706995	2457239.061550	
1828	239249.230760	2457332.003400	
1829	239196.943676	2457465.607290	
1830	239173.705235	2457517.886920	
1831	239179.511116	2457599.211400	
1832	239237.597580	2457703.771960	
1833	239301.491950	2457814.141060	
1834	239307.295653	2457907.082230	
1835	239301.477905	2458052.303310	
1836	239324.708888	2458145.244630	
1837	239365.367781	2458220.760130	
1838	239394.407390	2458325.319230	
1839	239406.018322	2458447.304900	
1840	239365.351255	2458505.392900	
1841	239400.201912	2458569.290470	
1842	239487.331495	2458685.467910	
1843	239493.135620	2458766.791700	
1844	239493.128664	2458871.350100	
1845	239557.026718	2458894.586010	
1846	239638.352691	2458912.013440	
1847	239760.339585	2458964.293860	
1848	239847.470663	2459039.809030	
1849	239824.231799	2459080.470540	
1850	239783.560770	2459185.028640	
1851	239777.740904	2459347.675090	
1852	239766.118174	2459411.571950	
1853	239795.153366	2459556.792460	
1854	239795.147484	2459643.924380	
1855	239760.284559	2459765.908970	
1856	239719.612826	2459876.275550	
1857	239609.217585	2460172.522500	
1858	239533.673519	2460503.622700	
1859	239504.611173	2460724.356270	
1860	239492.523256	2460768.708340	
1861	270331.727901	2453857.944410	
1862	271146.715645	2437894.325170	
1863	272288.172404	2415119.696510	
1864	272272.768777	2415119.674960	
1865	272272.099564	2415133.013940	
1866	250000.009968	2415104.100040	
1867	272429.875222	2412296.487600	海洋資源地區第 2 類海洋棄置指定海域範圍(東南指定海域區塊 IV)
1868	273353.775690	2393910.982260	
1869	269786.251913	2393032.655880	
1870	261649.345197	2391028.193250	
1871	253512.403135	2389023.761270	
1872	253489.389704	2389150.523650	
1873	261626.270471	2391154.944440	
1874	269763.115756	2393159.395980	
1875	273330.612616	2394037.717640	
1876	273330.611659	2394037.735470	
1877	269763.120201	2393159.415200	
1878	261626.275019	2391154.963560	
1879	253489.394356	2389150.542670	

海洋資源地區-參考座標 27（TWD97）

編號	X 座標	Y 座標	備註
1880	250000.009985	2388290.967360	海洋資源地區第 2 類海洋棄置指定海域範圍(東南指定海域區塊 IV)
1881	250000.009979	2396651.459960	
1882	272414.957908	2412285.964670	
1883	272429.875222	2412296.487600	
1884	209475.416394	2399438.105310	海洋資源地區第 3 類
1885	204614.741559	2405728.983100	
1886	199754.190042	2412019.909860	
1887	194893.570544	2418311.120690	
1888	215772.067910	2445969.964180	
1889	215780.789956	2445607.499990	
1890	231826.517807	2420358.080190	
1891	233266.314661	2420133.079990	
1892	237229.611646	2423290.080050	
1893	237470.102387	2425056.511320	
1894	238177.970111	2430955.377580	
1895	250000.009968	2415104.100040	
1896	272272.099564	2415133.013940	
1897	272272.768777	2415119.674960	
1898	272288.172404	2415119.696510	
1899	272429.875222	2412296.487600	
1900	245375.618527	2387019.348540	
1901	207772.399979	2441025.830020	
1902	215772.067910	2445969.964180	
1903	250000.009979	2396651.459960	
1904	250000.009985	2388290.967360	
1905	272414.957908	2412285.964670	
1906	250000.009979	2396651.459960	
1907	218893.219956	2445601.030040	
1908	219306.710045	2446006.199990	
1909	218949.070035	2447760.010010	
1910	218679.468747	2447766.861190	
1911	216833.410085	2450961.283210	
1912	216576.257972	2452217.192270	
1913	216650.656447	2452240.199380	
1914	216766.915859	2452276.986770	
1915	216882.932022	2452314.534200	
1916	216998.700001	2452352.839980	
1917	216853.192006	2452825.560880	
1918	185172.597408	2430893.115600	
1919	175451.531847	2443475.736420	
1920	170590.898446	2449767.120440	
1921	167199.313134	2454156.711350	
1922	217863.410500	2449910.195000	海洋資源地區第 1 類之 2 漁業權範圍屏東縣定置漁業權北座(滿豐漁場)以及屏東縣定置漁業權南座 1、2(滿豐漁場)
1923	217753.365500	2449899.349000	
1924	217651.004100	2450279.708000	
1925	217709.972800	2450532.404000	
1926	217710.686700	2450532.476000	
1927	217818.294400	2450543.254000	
1928	218268.679900	2450542.335000	
1929	218293.501400	2450247.599000	
1930	218302.254300	2450143.665000	
1931	217863.410500	2449910.195000	
1932	218480.583000	2448719.780000	
1933	218502.779100	2448552.162000	
1934	218804.412300	2448509.498000	
1935	218869.037100	2448153.212000	
1936	218394.026300	2447912.418000	
1937	218280.467800	2447878.509000	
1938	218133.241000	2448184.216000	
1939	218168.394500	2448562.446000	
1940	218275.032500	2448584.375000	
1941	218368.595800	2448571.141000	
1942	218337.136800	2448689.067000	
1943	218480.583000	2448719.780000	