公開展覽草案

高雄市國土功能分區圖

第一冊
（共三冊）

擬定機關：高雄市政府
中華民國111年12月

公開展覽草案


東沙環礁國家公園

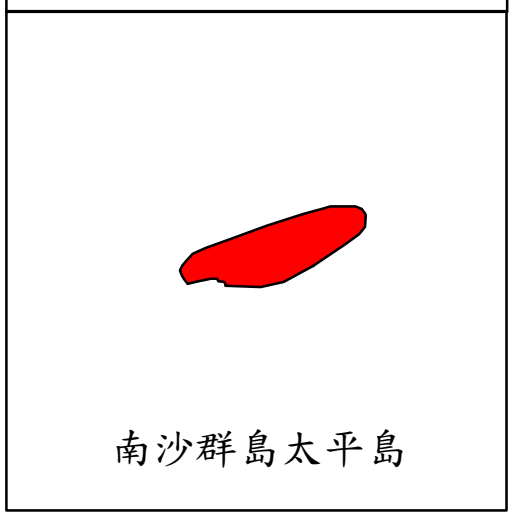
南沙群島太平島

圖例
高雄市界
區界
國土保育地區第一類
國土保育地區第二類
國土保育地區第三類
國土保育地區第四類
城鄉發展地區第一類
城鄉發展地區第二類之一
城鄉發展地區第二類之二
城鄉發展地區第二類之三
城鄉發展地區第三類
海洋資源地區第一類之一
海洋資源地區第一類之二
海洋資源地區第一類之三
海洋資源地區第二類
海洋資源地區第三類
農業發展地區第一類
農業發展地區第二類
農業發展地區第三類
農業發展地區第四類
農業發展地區第四類(原)
0 5 10 20 30 40
公里

公開展覽草案

索引圖

第1冊
共170幅

第2冊
共170幅

第3冊
共173幅

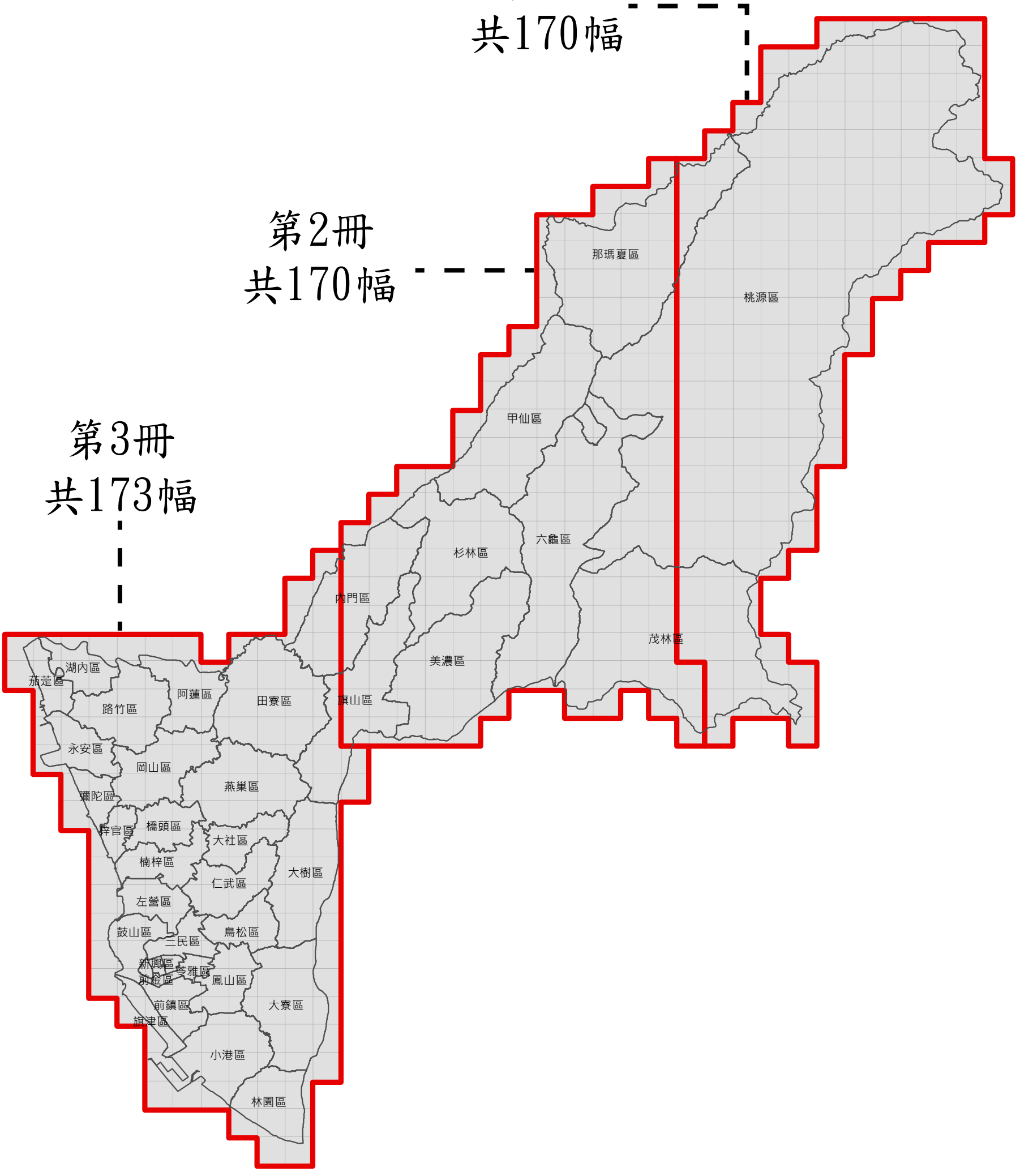

公開展覽草案

圖幅接合表I

楠溪工作站 95191016 第50頁
孟錄斷崖 95191017 第38頁
玉山 95191018 第28頁
東山 95191019 第19頁
八通關(二) 95191020 第11頁
大水窟山(三) 96194011 第3頁
霞山(一) 95191024 第87頁
南玉山西部(四) 95191025 第66頁
南玉山西部(一) 95191026 第51頁
南玉山(四) 95191027 第39頁
南玉山(一) 95191028 第29頁
南山(四) 95191029 第20頁
南山(一) 95191030 第12頁
尖山(四) 96194021 第4頁
霞山(二) 95191034 第88頁
南玉山西部(三) 95191035 第67頁
南玉山西部(二) 95191036 第52頁
南玉山(三) 95191037 第40頁
南玉山(二) 95191038 第30頁
南山(三) 95191039 第21頁
南山(二) 95191040 第13頁
尖山(三) 96194031 第5頁
拉庫邦溪(四) 95191043 第109頁
拉庫邦溪(一) 95191044 第89頁
楠溪林道(四) 95191045 第68頁
楠溪林道(一) 95191046 第53頁
荖濃溪(四) 95191047 第41頁
荖濃溪(一) 95191048 第31頁
雲峰(四) 95191049 第22頁
雲峰(一) 95191050 第14頁
南雙頭山(四) 96194041 第6頁
塔乃庫山(二) 95191052 第131頁
拉庫邦溪(三) 95191053 第110頁
拉庫邦溪(二) 95191054 第90頁
楠溪林道(三) 95191055 第69頁
楠溪林道(二) 95191056 第54頁
荖濃溪(三) 95191057 第42頁
荖濃溪(二) 95191058 第32頁
雲峰(三) 95191059 第23頁
雲峰(二) 95191060 第15頁
南雙頭山(三) 96194051 第7頁
田溪山(四) 95191061 第153頁
田溪山(一) 95191062 第132頁
五溪山(四) 95191063 第111頁
五溪山(一) 95191064 第91頁
荖濃山(四) 95191065 第70頁
荖濃山(一) 95191066 第55頁
拉庫音溪(四) 95191067 第43頁
拉庫音溪(一) 95191068 第33頁
昭南九(四) 95191069 第24頁
昭南九(一) 95191070 第16頁
三叉山北部(四) 96194061 第8頁
三叉山北部(一) 96194062 第1頁
田溪山(三) 95191071 第154頁
田溪山(二) 95191072 第133頁
五溪山(三) 95191073 第112頁
五溪山(二) 95191074 第92頁
荖濃山(三) 95191075 第71頁
荖濃山(二) 95191076 第56頁
拉庫音溪(三) 95191077 第44頁
拉庫音溪(二) 95191078 第34頁
昭南九(三) 95191079 第25頁
昭南九(二) 95191080 第17頁
三叉山北部(三) 96194071 第9頁
三叉山北部(二) 96194072 第2頁
新望嶺(四) 95191081 第155頁
新望嶺(一) 95191082 第134頁
梅山村(四) 95191083 第113頁
梅山村(一) 95191084 第93頁
禮觀(四) 95191085 第72頁
禮觀(一) 95191086 第57頁
天池(四) 95191087 第45頁
天池(一) 95191088 第35頁
埡口(四) 95191089 第26頁
埡口(一) 95191090 第18頁
三叉山(四) 96194081 第10頁
那瑪夏區
新望嶺(三) 95191091 第156頁
新望嶺(二) 95191092 第135頁
梅山村(三) 95191093 第114頁
梅山村(二) 95191094 第94頁
禮觀(三) 95191095 第73頁
禮觀(二) 95191096 第58頁
天池(三) 95191097 第46頁
天池(二) 95191098 第36頁
埡口(三) 95191099 第27頁
復興(四) 95192001 第157頁
復興(一) 95192002 第136頁
梅蘭(四) 95192003 第115頁
梅蘭(一) 95192004 第95頁
鐵本山(四) 95192005 第74頁
鐵本山(一) 95192006 第59頁
關山(四) 95192007 第47頁
關山(一) 95192008 第37頁
桃源區
復興(三) 95192011 第158頁
復興(二) 95192012 第137頁
梅蘭(三) 95192013 第116頁
梅蘭(二) 95192014 第96頁
鐵本山(三) 95192015 第75頁
鐵本山(二) 95192016 第60頁
關山(三) 95192017 第48頁
桃源(四) 95192021 第159頁
桃源(一) 95192022 第138頁
斯拉巴庫山(四) 95192023 第117頁
斯拉巴庫山(一) 95192024 第97頁
小關山(四) 95192025 第76頁
小關山(一) 95192026 第61頁
世場山(四) 95192027 第49頁
桃源(三) 95192031 第160頁
桃源(二) 95192032 第139頁
斯拉巴庫山(三) 95192033 第118頁
斯拉巴庫山(二) 95192034 第98頁
小關山(三) 95192035 第77頁
小關山(二) 95192036 第62頁
小田原(四) 95192041 第161頁
小田原(一) 95192042 第140頁
戶比屋山(四) 95192043 第119頁
戶比屋山(一) 95192044 第99頁
雲水山(四) 95192045 第78頁
雲水山(一) 95192046 第63頁
甲仙區
小田原(三) 95192051 第162頁
小田原(二) 95192052 第141頁
戶比屋山(三) 95192053 第120頁
戶比屋山(二) 95192054 第100頁
雲水山(三) 95192055 第79頁
雲水山(二) 95192056 第64頁
篠枝(四) 95192061 第163頁
篠枝(一) 95192062 第142頁
石山(四) 95192063 第121頁
石山(一) 95192064 第101頁
卑南主山(四) 95192065 第80頁
卑南主山(一) 95192066 第65頁
篠枝(三) 95192071 第164頁
篠枝(二) 95192072 第143頁
石山(三) 95192073 第122頁
石山(二) 95192074 第102頁
卑南主山(三) 95192075 第81頁
新集山(四) 95192081 第165頁
新集山(一) 95192082 第144頁
東來山(四) 95192083 第123頁
東來山(一) 95192084 第103頁
卑南主山之南(四) 95192085 第82頁
杉林區
六龜區
新集山(三) 95192091 第166頁
新集山(二) 95192092 第145頁
東來山(三) 95192093 第124頁
東來山(二) 95192094 第104頁
卑南主山之南(三) 95192095 第83頁
登知來(四) 95181001 第167頁
登知來(一) 95181002 第146頁
出雲山(四) 95181003 第125頁
出雲山(一) 95181004 第105頁
登知來(三) 95181011 第168頁
登知來(二) 95181012 第147頁
出雲山(三) 95181013 第126頁
美濃區
屯子山(四) 95181021 第169頁
屯子山(一) 95181022 第148頁
石穗頭(四) 95181023 第127頁
茂林區
屯子山(三) 95181031 第170頁
屯子山(二) 95181032 第149頁
石穗頭(三) 95181033 第128頁
石穗頭(二) 95181034 第106頁
烏山(一) 95181042 第150頁
歡喜山(四) 95181043 第129頁
歡喜山(一) 95181044 第107頁
本野山(四) 95181045 第84頁
烏山(二) 95181052 第151頁
歡喜山(三) 95181053 第130頁
歡喜山(二) 95181054 第108頁
本野山(三) 95181055 第85頁
倫原山(一) 95181062 第152頁
王霸邊浦山(四) 95181065 第86頁

公開展覽草案

圖幅接合表II

楠溪工作站 95191016 第50頁
孟錄斷崖 95191017 第38頁
玉山 95191018 第28頁
東山 95191019 第19頁
八通關(二) 95191020 第11頁
大水窟山(三) 96194011 第3頁
霞山(一) 95191024 第87頁
南玉山西部(四) 95191025 第66頁
南玉山西部(一) 95191026 第51頁
南玉山(四) 95191027 第39頁
南玉山(一) 95191028 第29頁
南山(四) 95191029 第20頁
南山(一) 95191030 第12頁
尖山(四) 96194021 第4頁
霞山(二) 95191034 第88頁
南玉山西部(三) 95191035 第67頁
南玉山西部(二) 95191036 第52頁
南玉山(三) 95191037 第40頁
南玉山(二) 95191038 第30頁
南山(三) 95191039 第21頁
南山(二) 95191040 第13頁
尖山(三) 96194031 第5頁
拉庫邦溪(四) 95191043 第109頁
拉庫邦溪(一) 95191044 第89頁
楠溪林道(四) 95191045 第68頁
楠溪林道(一) 95191046 第53頁
荖濃溪(四) 95191047 第41頁
荖濃溪(一) 95191048 第31頁
雲峰(四) 95191049 第22頁
雲峰(一) 95191050 第14頁
南雙頭山(四) 96194041 第6頁
塔乃庫山(二) 95191052 第111頁
拉庫邦溪(三) 95191053 第110頁
拉庫邦溪(二) 95191054 第90頁
楠溪林道(三) 95191055 第69頁
楠溪林道(二) 95191056 第54頁
荖濃溪(三) 95191057 第42頁
荖濃溪(二) 95191058 第32頁
雲峰(三) 95191059 第23頁
雲峰(二) 95191060 第15頁
南雙頭山(三) 96194051 第7頁
田溪山(四) 95191061 第153頁
田溪山(一) 95191062 第132頁
五溪山(四) 95191063 第111頁
五溪山(一) 95191064 第91頁
荖濃山(四) 95191065 第70頁
荖濃山(一) 95191066 第55頁
拉庫音溪(四) 95191067 第43頁
拉庫音溪(一) 95191068 第33頁
昭南九(四) 95191069 第24頁
昭南九(一) 95191070 第16頁
三叉山北部(四) 96194061 第8頁
三叉山北部(一) 96194062 第1頁
田溪山(三) 95191071 第154頁
田溪山(二) 95191072 第133頁
五溪山(三) 95191073 第112頁
五溪山(二) 95191074 第92頁
荖濃山(三) 95191075 第71頁
荖濃山(二) 95191076 第56頁
拉庫音溪(三) 95191077 第44頁
拉庫音溪(二) 95191078 第34頁
昭南九(三) 95191079 第25頁
昭南九(二) 95191080 第17頁
三叉山北部(三) 96194071 第9頁
三叉山北部(二) 96194072 第2頁
新望嶺(四) 95191081 第155頁
新望嶺(一) 95191082 第134頁
梅山村(四) 95191083 第113頁
梅山村(一) 95191084 第93頁
禮觀(四) 95191085 第72頁
禮觀(一) 95191086 第57頁
天池(四) 95191087 第45頁
天池(一) 95191088 第35頁
埡口(四) 95191089 第26頁
埡口(一) 95191090 第18頁
三叉山(四) 96194081 第10頁
新望嶺(三) 95191091 第156頁
新望嶺(二) 95191092 第135頁
梅山村(三) 95191093 第114頁
梅山村(二) 95191094 第94頁
禮觀(三) 95191095 第73頁
禮觀(二) 95191096 第58頁
天池(三) 95191097 第46頁
天池(二) 95191098 第36頁
埡口(三) 95191099 第27頁
復興(四) 95192001 第157頁
復興(一) 95192002 第136頁
梅蘭(四) 95192003 第115頁
梅蘭(一) 95192004 第95頁
鐵本山(四) 95192005 第74頁
鐵本山(一) 95192006 第59頁
關山(四) 95192007 第47頁
關山(一) 95192008 第37頁
復興(三) 95192011 第158頁
復興(二) 95192012 第137頁
梅蘭(三) 95192013 第116頁
梅蘭(二) 95192014 第96頁
鐵本山(三) 95192015 第75頁
鐵本山(二) 95192016 第60頁
關山(三) 95192017 第48頁
桃源(四) 95192021 第159頁
桃源(一) 95192022 第138頁
斯拉巴庫山(四) 95192023 第117頁
斯拉巴庫山(一) 95192024 第97頁
小關山(四) 95192025 第76頁
小關山(一) 95192026 第61頁
世場山(四) 95192027 第49頁
桃源(三) 95192031 第160頁
桃源(二) 95192032 第139頁
斯拉巴庫山(三) 95192033 第118頁
斯拉巴庫山(二) 95192034 第98頁
小關山(三) 95192035 第77頁
小關山(二) 95192036 第62頁
小田原(四) 95192041 第161頁
小田原(一) 95192042 第140頁
戶比屋山(四) 95192043 第119頁
戶比屋山(一) 95192044 第99頁
雲水山(四) 95192045 第78頁
雲水山(一) 95192046 第63頁
小田原(三) 95192051 第162頁
小田原(二) 95192052 第141頁
戶比屋山(三) 95192053 第120頁
戶比屋山(二) 95192054 第100頁
雲水山(三) 95192055 第79頁
雲水山(二) 95192056 第64頁
籐枝(四) 95192061 第163頁
籐枝(一) 95192062 第142頁
石山(四) 95192063 第121頁
石山(一) 95192064 第101頁
卑南主山(四) 95192065 第80頁
卑南主山(一) 95192066 第65頁
籐枝(三) 95192071 第164頁
籐枝(二) 95192072 第143頁
石山(三) 95192073 第122頁
石山(二) 95192074 第102頁
卑南主山(三) 95192075 第81頁
新集山(四) 95192081 第165頁
新集山(一) 95192082 第144頁
東來山(四) 95192083 第123頁
東來山(一) 95192084 第103頁
卑南主山之南(四) 95192085 第82頁
新集山(三) 95192091 第166頁
新集山(二) 95192092 第145頁
東來山(三) 95192093 第124頁
東來山(二) 95192094 第104頁
卑南主山之南(三) 95192095 第83頁
登知來(四) 95181001 第167頁
登知來(一) 95181002 第146頁
出雲山(四) 95181003 第125頁
出雲山(一) 95181004 第105頁
登知來(三) 95181011 第168頁
登知來(二) 95181012 第147頁
出雲山(三) 95181013 第126頁
屯子山(四) 95181021 第169頁
屯子山(一) 95181022 第148頁
石穗頭(四) 95181023 第127頁
屯子山(三) 95181031 第170頁
屯子山(二) 95181032 第149頁
石穗頭(三) 95181033 第128頁
石穗頭(二) 95181034 第106頁
烏山(一) 95181042 第150頁
歡喜山(四) 95181043 第129頁
歡喜山(一) 95181044 第107頁
本野山(四) 95181045 第84頁
烏山(二) 95181052 第151頁
歡喜山(三) 95181053 第130頁
歡喜山(二) 95181054 第108頁
本野山(三) 95181055 第85頁
倫原山(一) 95181062 第152頁
王霸邊浦山(四) 95181065 第86頁

圖例

- 國土保育地區第一類
- 國土保育地區第二類
- 國土保育地區第三類
- 國土保育地區第四類
- 城鄉發展地區第一類
- 城鄉發展地區第二類之一
- 城鄉發展地區第二類之二
- 城鄉發展地區第二類之三
- 城鄉發展地區第三類
- 農業發展地區第二類
- 農業發展地區第三類
- 農業發展地區第四類
- 農業發展地區第四類(原)

圖例

國土功能分區分類

國土保育地區

- 國1 第一類
- 國2 第二類
- 國3 第三類
- 國4 第四類

海洋資源地區

- 海1-1 第一類之一
- 海1-2 第一類之二
- 海1-3 第一類之三
- 海2 第二類
- 海3 第三類

農業發展地區

- 農1 第一類
- 農2 第二類
- 農3 第三類
- 農4 第四類
- 農4(原) 第四類（原）

城鄉發展地區

- 城1 第一類
- 城2-1 第二類之一
- 城2-2 第二類之二
- 城2-3 第二類之三
- 城3 第三類

底圖

行政區界

- 直轄市、縣(市)界
- 鄉、鎮、市、區界

自然邊界

- 河川、水系
- 等高線
- 基點

交通運輸地標及道路系統

- 高速鐵路車站
- 鐵路車站
- 捷運車站
- 機場
- 港灣
- 鐵路
- 高速鐵路
- 捷運鐵路
- 國道 3
- 省道快速道路 74
- 省道 8
- 縣道 114
- 鄉道 高22
- 道路

建物

- 建物

區塊

- 藝文場館
- 學校
- 醫療設施
- 停車場
- 體育場館
- 公園綠地

公開展覽草案

三叉山北部(一)

高雄市國土功能分區圖

96194062

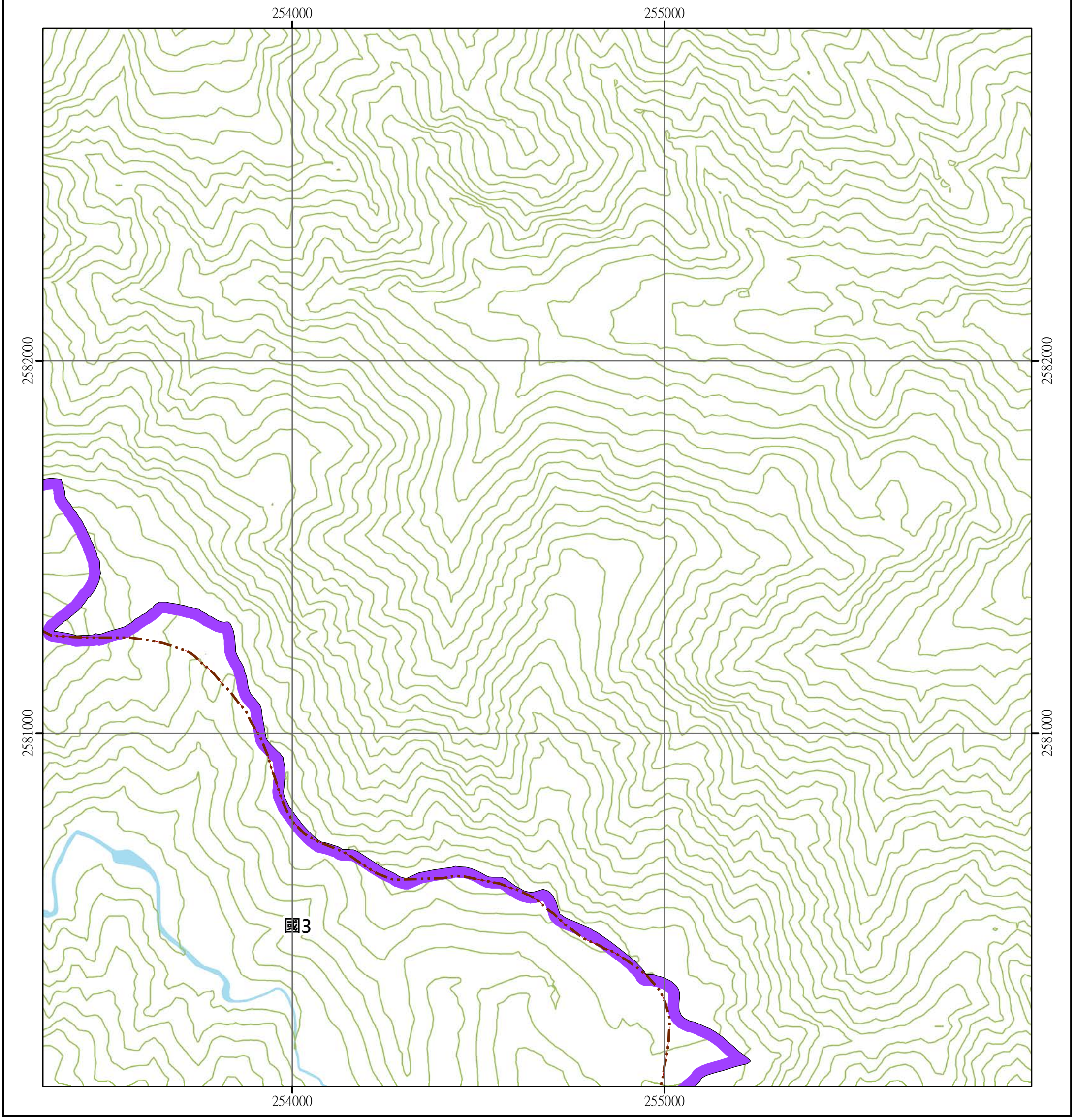

圖例

國土保育地區	海洋資源地區	農業發展地區	城鄉發展地區
國1 第一類	海1-1 第一類之一	農1 第一類	城1 第一類
國2 第二類	海1-2 第一類之二	農2 第二類	城2-1 第二類之一
國3 第三類	海1-3 第一類之三	農3 第三類	城2-2 第二類之二
國4 第四類	海2 第二類	農4 第四類	城2-3 第二類之三
	海3 第三類	農4(原) 第四類(原)	城3 第三類

N W E S

0 250 500 公尺

南雙頭山(三) 96194051 第7頁		
三叉山北部(四) 96194061 第8頁	三叉山北部(一) 96194062 第1頁	
三叉山北部(三) 96194071 第9頁	三叉山北部(二) 96194072 第2頁	



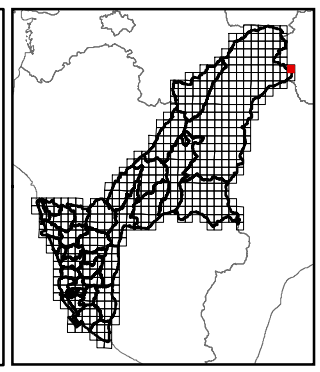

繪製時間：111年12月

公開展覽草案

三叉山北部(二)

高雄市國土功能分區圖

96194072

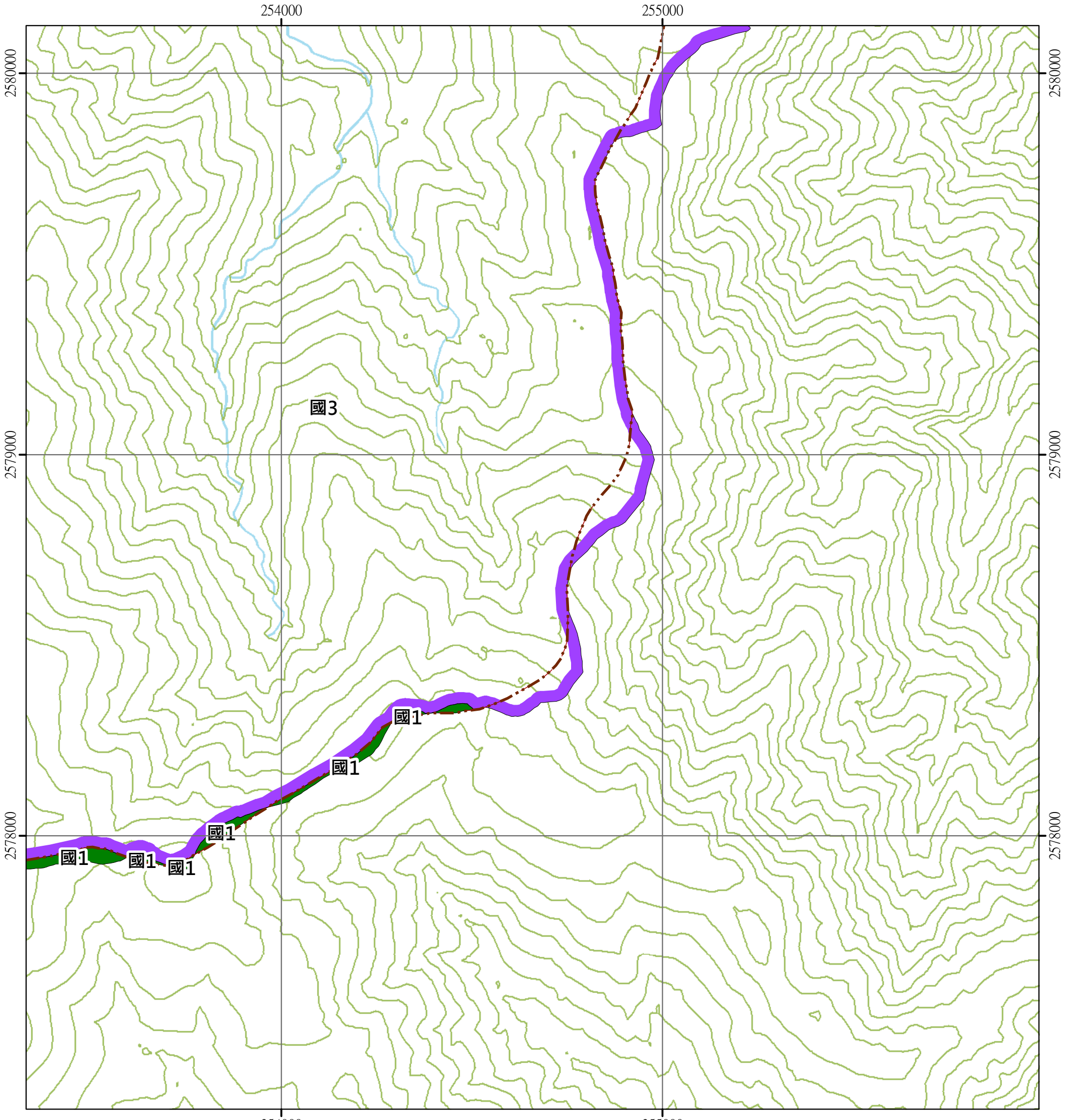

圖例

國土保育地區	海洋資源地區	農業發展地區	城鄉發展地區
國1 第一類	海1-1 第一類之一	農1 第一類	城1 第一類
國2 第二類	海1-2 第一類之二	農2 第二類	城2-1 第二類之一
國3 第三類	海1-3 第一類之三	農3 第三類	城2-2 第二類之二
國4 第四類	海2 第二類	農4 第四類	城2-3 第二類之三
	海3 第三類	農4(原) 第四類(原)	城3 第三類

N W E S

0 250 500 公尺

三叉山北部(四) 96194061 第8頁	三叉山北部(一) 96194062 第1頁	
三叉山北部(三) 96194071 第9頁	三叉山北部(二) 96194072 第2頁	
三叉山(四) 96194081 第10頁		

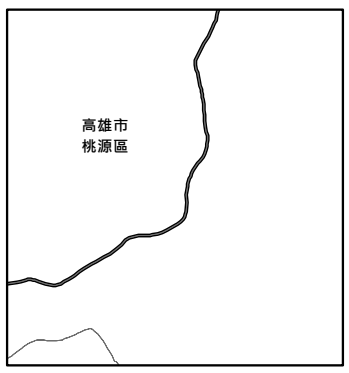

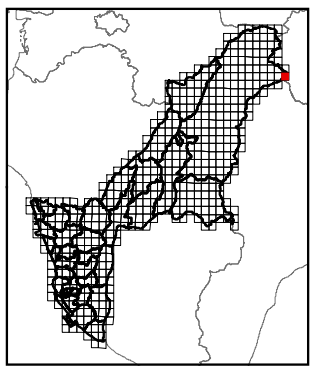

繪製時間：111年12月

公開展覽草案

大水窟山(三)

高雄市國土功能分區圖

96194011

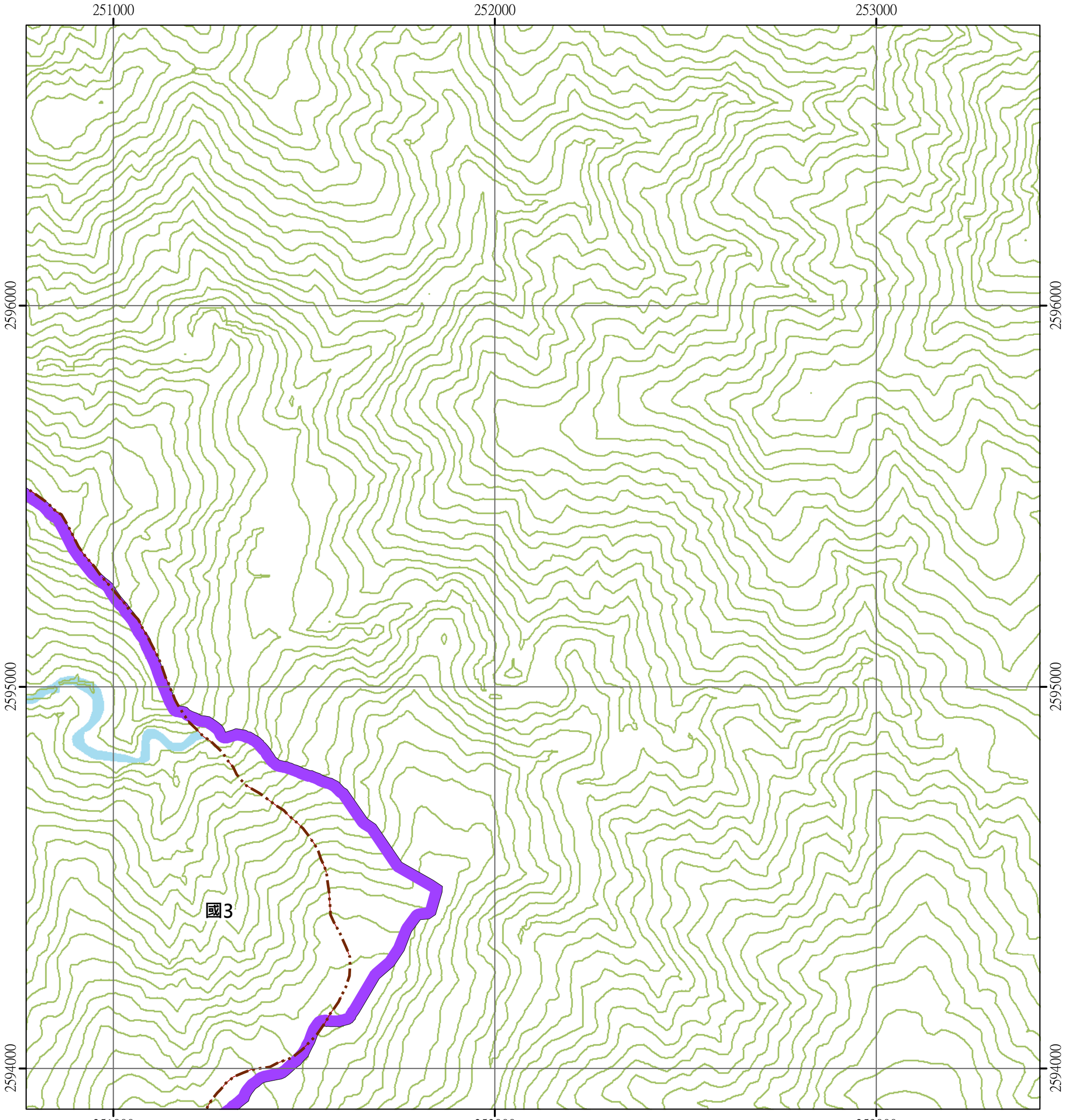

圖例

國土保育地區	海洋資源地區	農業發展地區	城鄉發展地區
國1 第一類	海1-1 第一類之一	農1 第一類	城1 第一類
國2 第二類	海1-2 第一類之二	農2 第二類	城2-1 第二類之一
國3 第三類	海1-3 第一類之三	農3 第三類	城2-2 第二類之二
國4 第四類	海2 第二類	農4 第四類	城2-3 第二類之三
	海3 第三類	農4(原) 第四類(原)	城3 第三類

N W E S

0 250 500 公尺

八通關(二) 95191020 第11頁	大水窟山(三) 96194011 第3頁	
南山(一) 95191030 第12頁	尖山(四) 96194021 第4頁	

高雄市
桃源區

繪製時間：111年12月

公開展覽草案

尖山(四)

高雄市國土功能分區圖

96194021

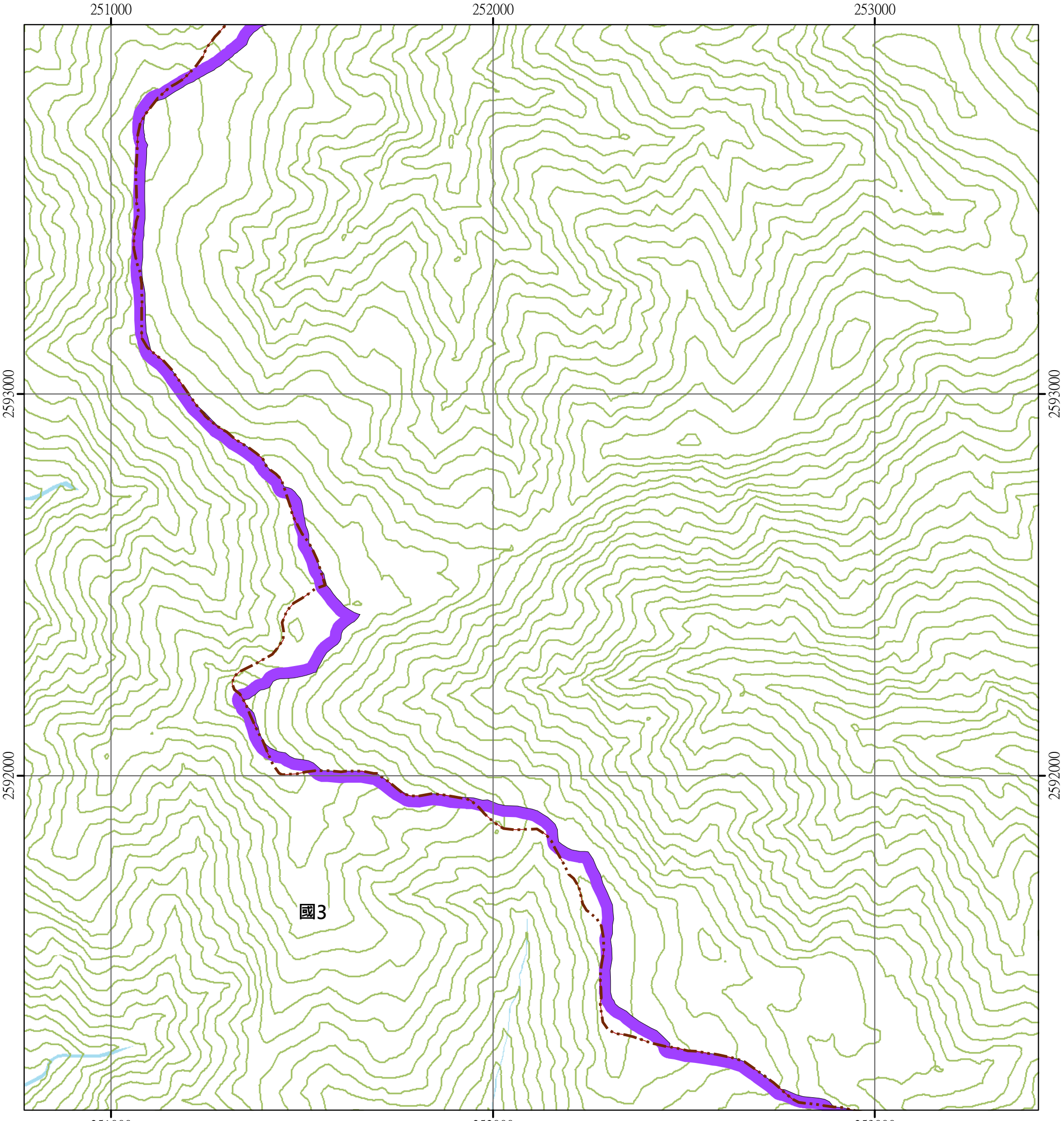

圖例

國土保育地區	海洋資源地區	農業發展地區	城鄉發展地區
國1 第一類	海1-1 第一類之一	農1 第一類	城1 第一類
國2 第二類	海1-2 第一類之二	農2 第二類	城2-1 第二類之一
國3 第三類	海1-3 第一類之三	農3 第三類	城2-2 第二類之二
國4 第四類	海2 第二類	農4 劃四類	城2-3 第二類之三
	海3 第三類	農4(原) 劃四類(原)	城3 第三類

N W E S

0 250 500 公尺

八通關(二) 95191020 第11頁	大水窟山(三) 96194011 第3頁	
南山(一) 95191030 第12頁	尖山(四) 96194021 第4頁	
南山(二) 95191040 第13頁	尖山(三) 96194031 第5頁	

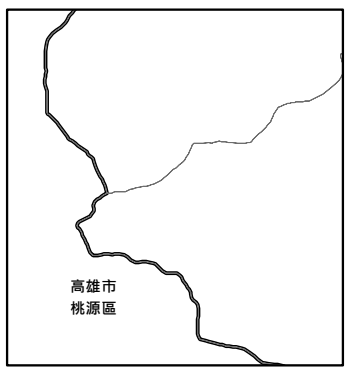

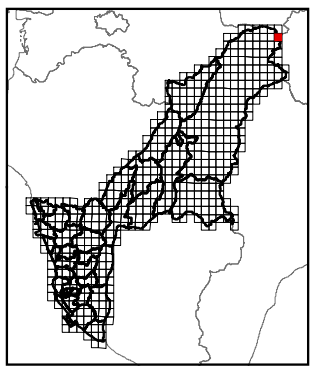

繪製時間：111年12月

公開展覽草案

尖山(三)

高雄市國土功能分區圖

96194031

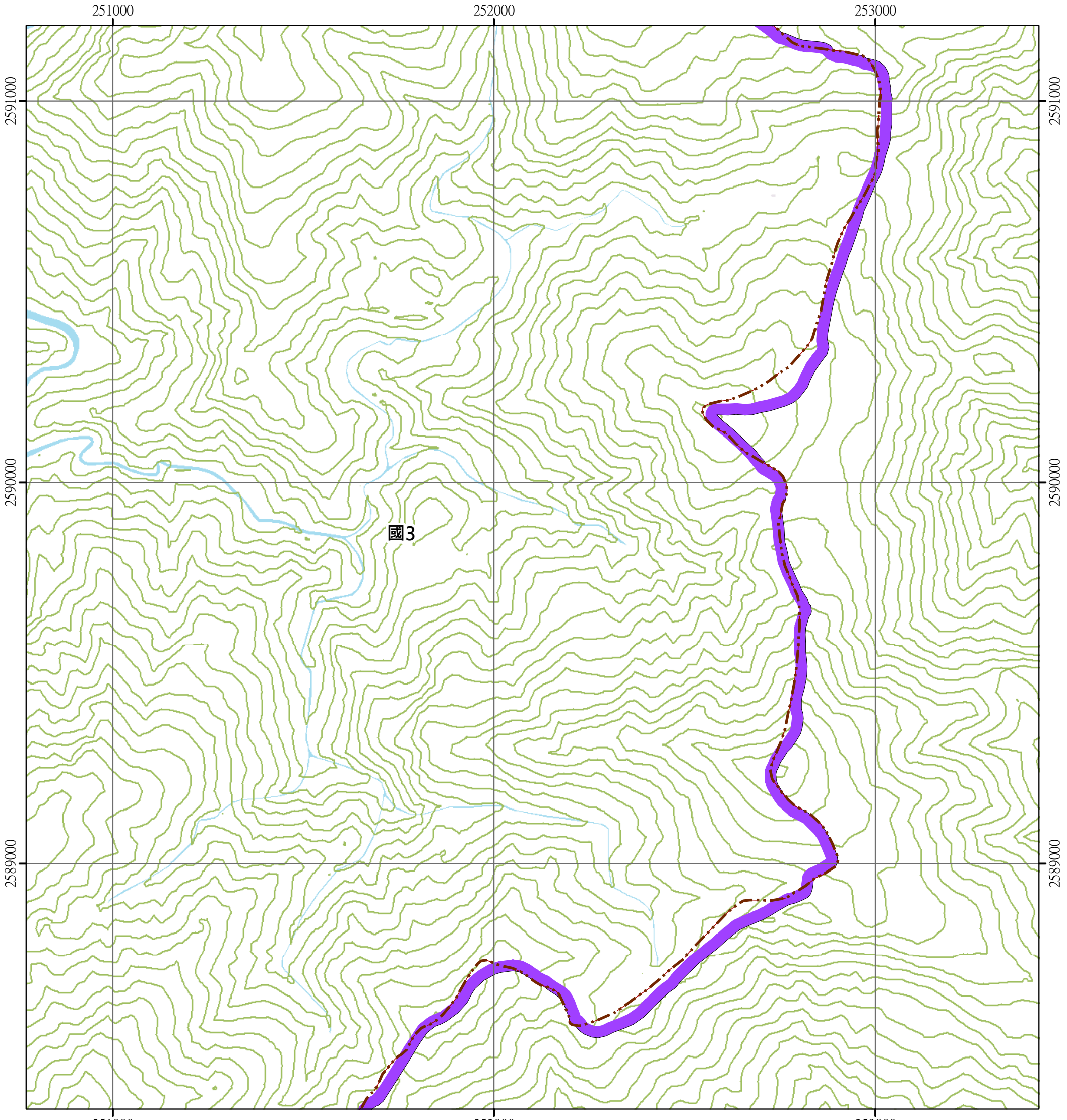

圖例

國土保育地區	海洋資源地區	農業發展地區	城鄉發展地區
國1 第一類	海1-1 第一類之一	農1 第一類	城1 第一類
國2 第二類	海1-2 第一類之二	農2 第二類	城2-1 第二類之一
國3 第三類	海1-3 第一類之三	農3 第三類	城2-2 第二類之二
國4 第四類	海2 第二類	農4 第四類	城2-3 第二類之三
	海3 第三類	農4(原) 第四類(原)	城3 第三類

N W E S

0 250 500 公尺

南山(一) 95191030 第12頁	尖山(四) 96194021 第4頁	
南山(二) 95191040 第13頁	尖山(三) 96194031 第5頁	
雲峰(一) 95191050 第14頁	南雙頭山(四) 96194041 第6頁	

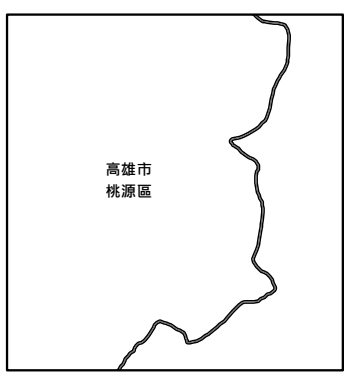

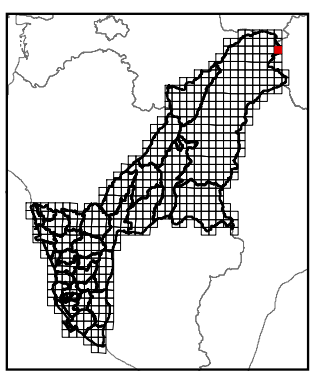

繪製時間：111年12月

公開展覽草案

南雙頭山(四)

高雄市國土功能分區圖

96194041

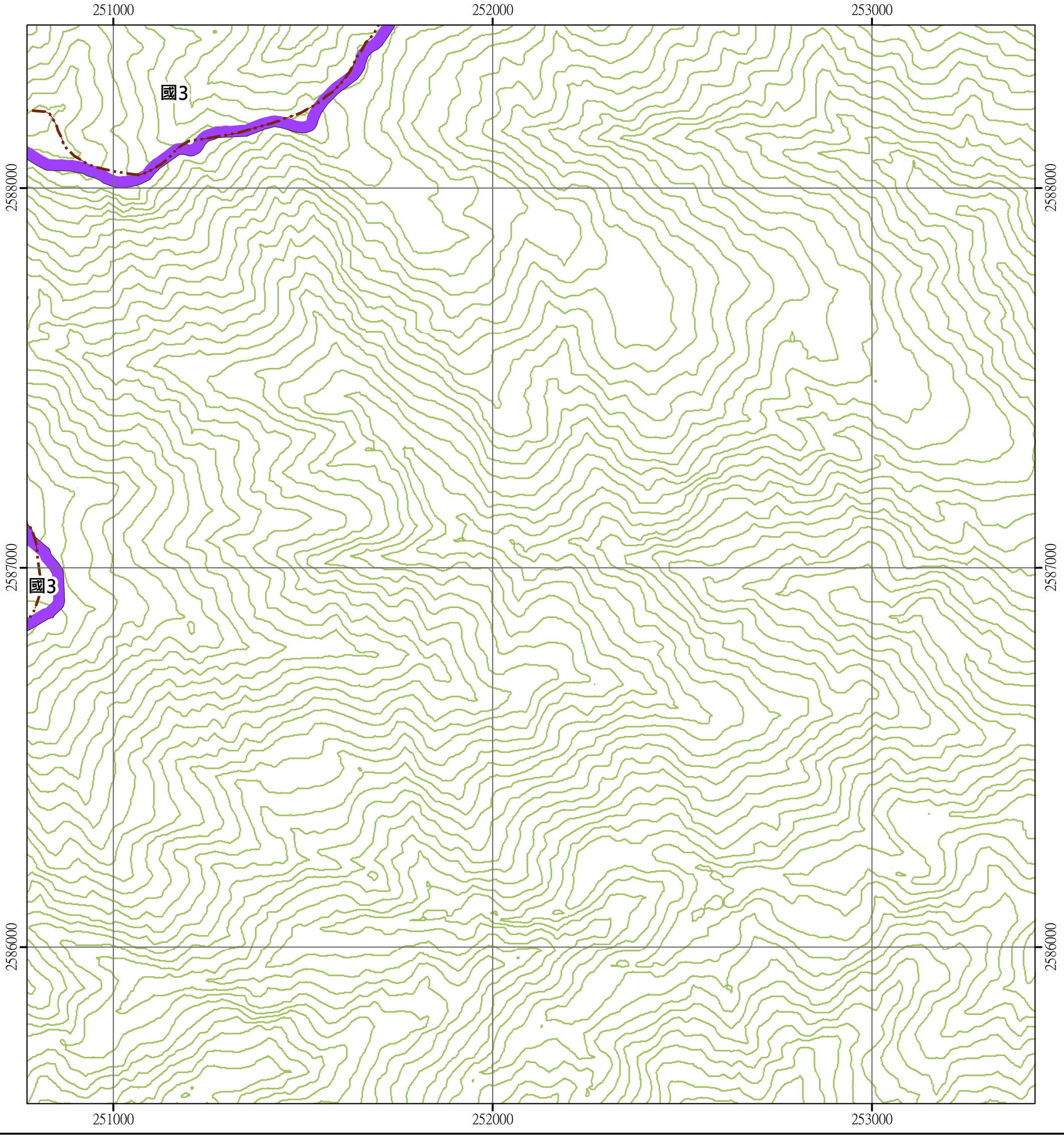

圖例

國土保育地區	海洋資源地區	農業發展地區	城鄉發展地區
國1 第一類	海1-1 第一類之一	農1 第一類	城1 第一類
國2 第二類	海1-2 第一類之二	農2 第二類	城2-1 第二類之一
國3 第三類	海1-3 第一類之三	農3 第三類	城2-2 第二類之二
國4 第四類	海2 第二類	農4 第四類	城2-3 第二類之三
	海3 第三類	農4(原) 第四類(原)	城3 第三類

N W E S

0 250 500 公尺

南山(二) 95191040 第13頁	尖山(三) 96194031 第5頁	
雲峰(一) 95191050 第14頁	南雙頭山(四) 96194041 第6頁	
雲峰(二) 95191060 第15頁	南雙頭山(三) 96194051 第7頁	



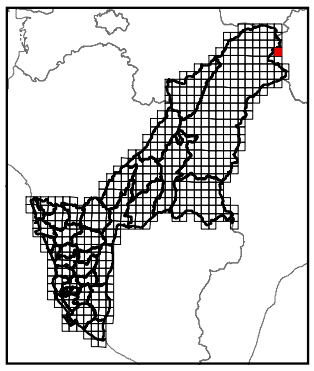

繪製時間：111年12月

公開展覽草案

南雙頭山(三)

高雄市國土功能分區圖

96194051

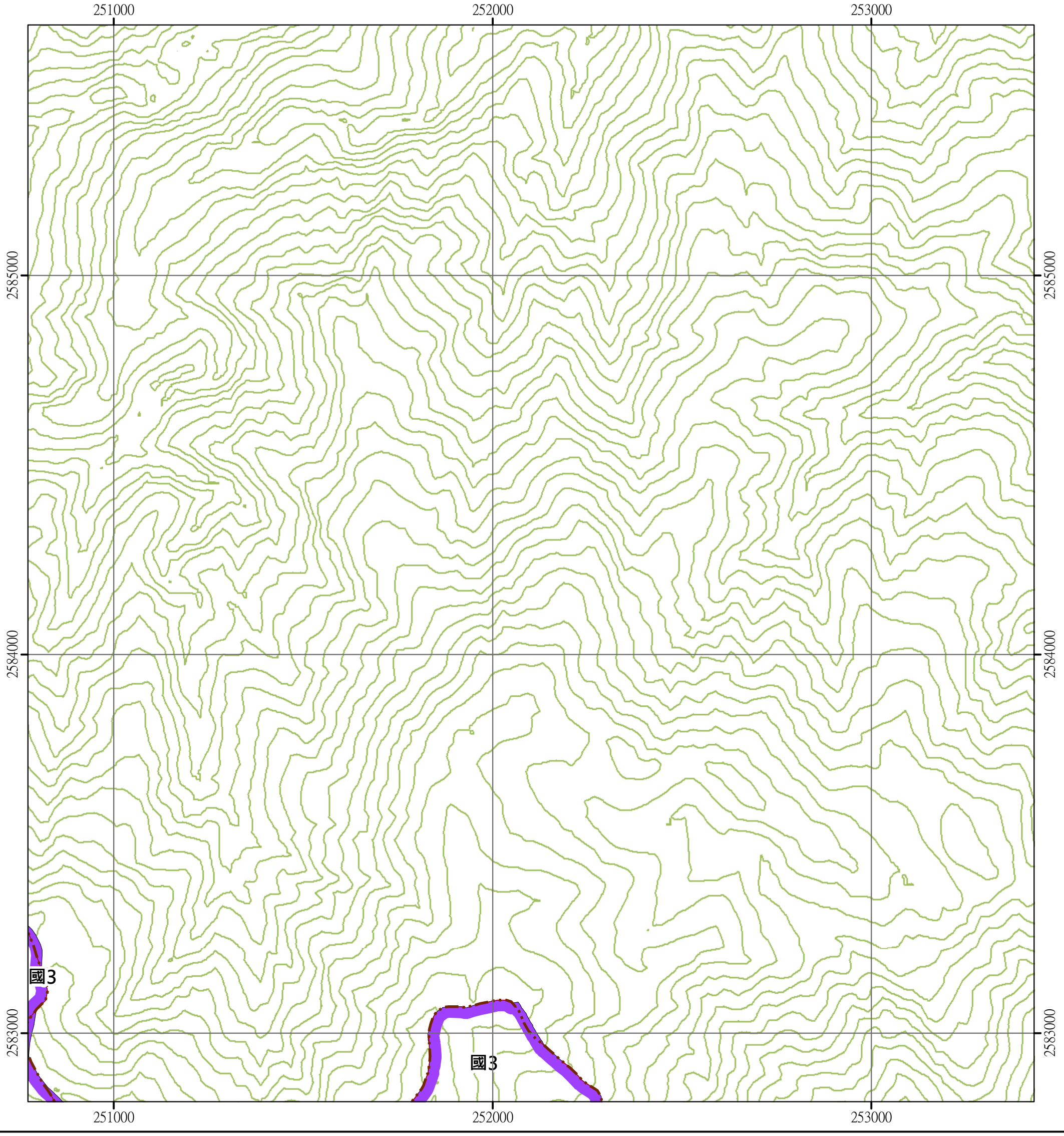

圖例

國土保育地區	海洋資源地區	農業發展地區	城鄉發展地區
國1 第一類	海1-1 第一類之一	農1 第一類	城1 第一類
國2 第二類	海1-2 第一類之二	農2 第二類	城2-1 第二類之一
國3 第三類	海1-3 第一類之三	農3 第三類	城2-2 第二類之二
國4 第四類	海2 第二類	農4 第四類	城2-3 第二類之三
	海3 第三類	農4(原) 第四類(原)	城3 第三類

N W E S

0 250 500 公尺

雲峰(一) 95191050 第14頁	南雙頭山(四) 96194041 第6頁	
雲峰(二) 95191060 第15頁	南雙頭山(三) 96194051 第7頁	
昭南九(一) 95191070 第16頁	三叉山北部(四) 96194061 第8頁	三叉山北部(一) 96194062 第1頁



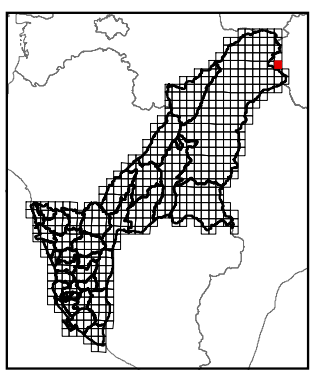

繪製時間：111年12月

公開展覽草案

三叉山北部(四)

高雄市國土功能分區圖

96194061

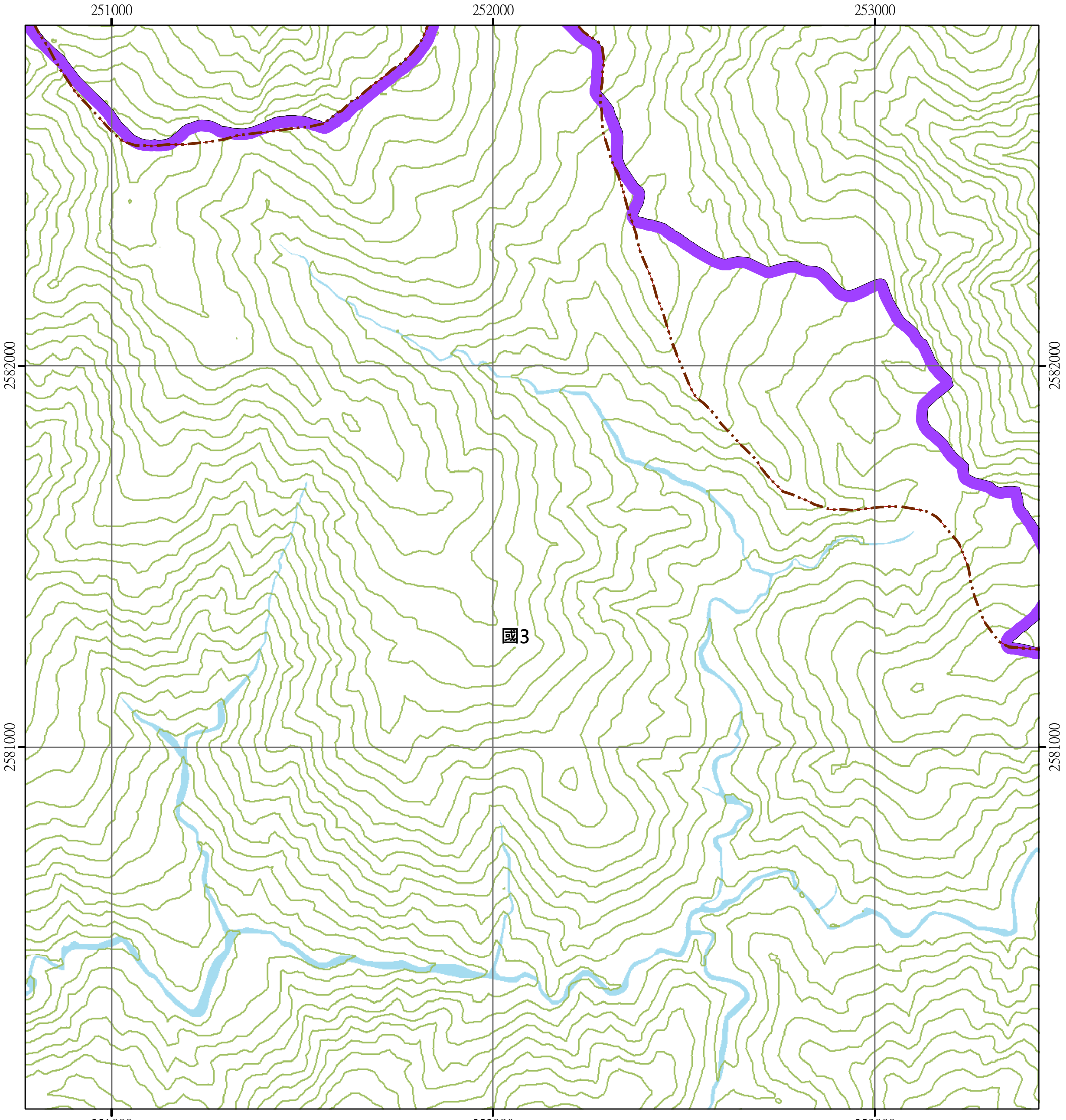

圖例

國土保育地區	海洋資源地區	農業發展地區	城鄉發展地區
國1 第一類	海1-1 第一類之一	農1 第一類	城1 第一類
國2 第二類	海1-2 第一類之二	農2 第二類	城2-1 第二類之一
國3 第三類	海1-3 第一類之三	農3 第三類	城2-2 第二類之二
國4 第四類	海2 第二類	農4 第四類	城2-3 第二類之三
	海3 第三類	農4(原) 第四類(原)	城3 第三類

N W E S

0 250 500 公尺

雲峰(二) 95191060 第15頁	南雙頭山(三) 96194051 第7頁	
昭南九(一) 95191070 第16頁	三叉山北部(四) 96194061 第8頁	三叉山北部(一) 96194062 第1頁
昭南九(二) 95191080 第17頁	三叉山北部(三) 96194071 第9頁	三叉山北部(二) 96194072 第2頁



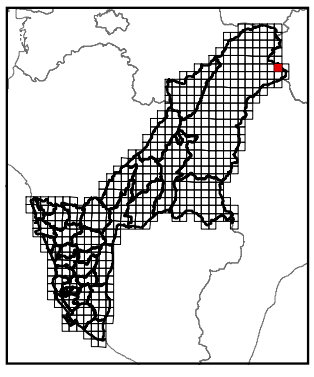

繪製時間：111年12月

公開展覽草案

三叉山北部(三)

高雄市國土功能分區圖

96194071

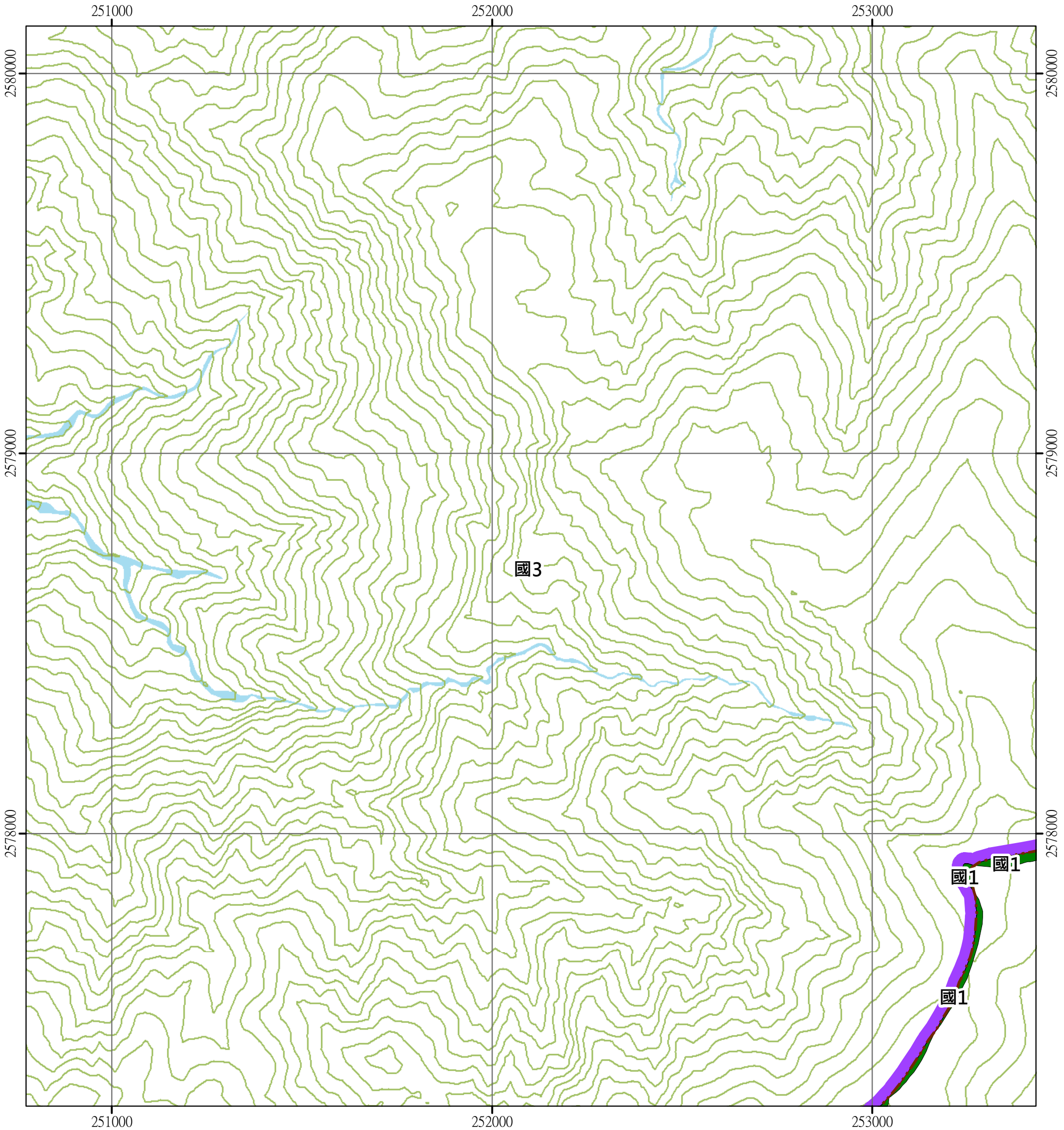

圖例

國土保育地區	海洋資源地區	農業發展地區	城鄉發展地區
國1 第一類	海1-1 第一類之一	農1 第一類	城1 第一類
國2 第二類	海1-2 第一類之二	農2 第二類	城2-1 第二類之一
國3 第三類	海1-3 第一類之三	農3 第三類	城2-2 第二類之二
國4 第四類	海2 第二類	農4 第四類	城2-3 第二類之三
	海3 第三類	農4(原) 第四類(原)	城3 第三類

N W E S

0 250 500 公尺

昭南丸(一) 95191070 第16頁	三叉山北部(四) 96194061 第8頁	三叉山北部(一) 96194062 第1頁
昭南丸(二) 95191080 第17頁	三叉山北部(三) 96194071 第9頁	三叉山北部(二) 96194072 第2頁
埡口(一) 95191090 第18頁	三叉山(四) 96194081 第10頁	

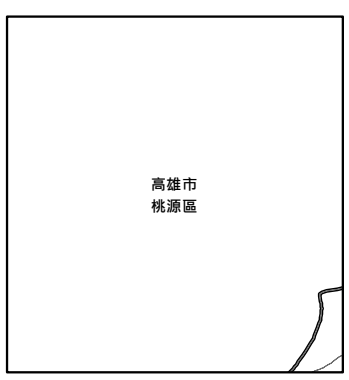

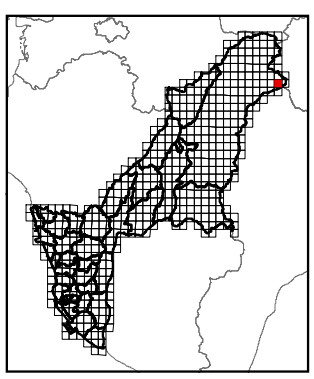

繪製時間：111年12月

公開展覽草案

三叉山(四)

高雄市國土功能分區圖

96194081

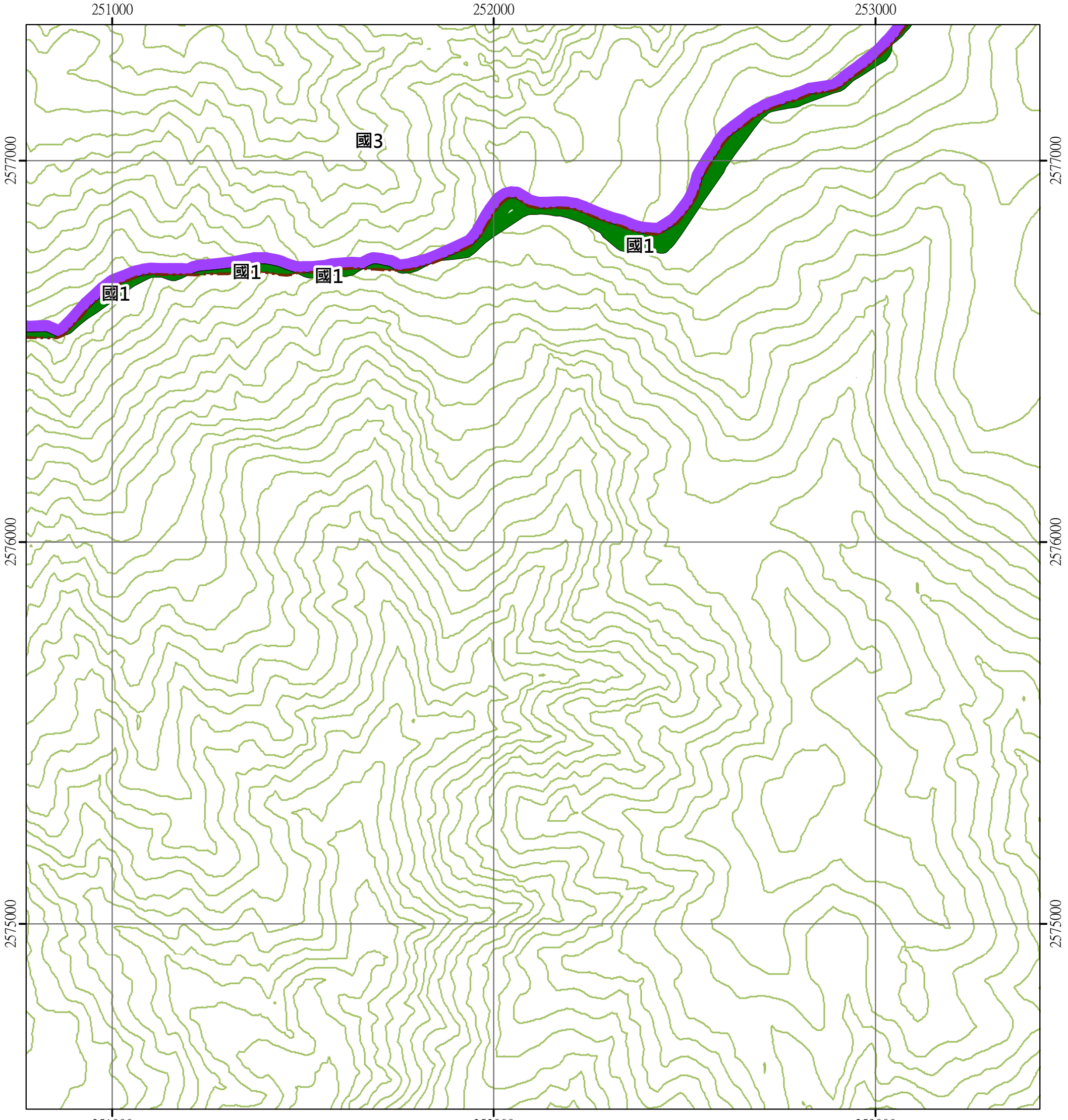

圖例

國土保育地區	海洋資源地區	農業發展地區	城鄉發展地區
國1 第一類	海1-1 第一類之一	農1 第一類	城1 第一類
國2 第二類	海1-2 第一類之二	農2 第二類	城2-1 第二類之一
國3 第三類	海1-3 第一類之三	農3 第三類	城2-2 第二類之二
國4 第四類	海2 第二類	農4 第四類	城2-3 第二類之三
	海3 第三類	農4(原) 第四類(原)	城3 第三類

N W E S

0 250 500 公尺

昭南丸(二) 95191080 第17頁	三叉山北部(三) 96194071 第9頁	三叉山北部(二) 96194072 第2頁
埡口(一) 95191090 第18頁	三叉山(四) 96194081 第10頁	



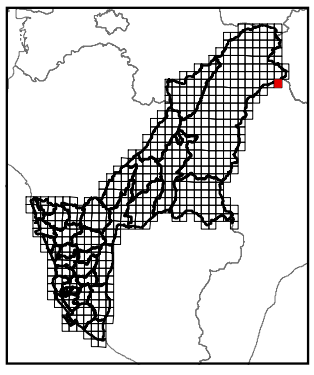

繪製時間：111年12月

公開展覽草案

八通關(二)

高雄市國土功能分區圖

95191020

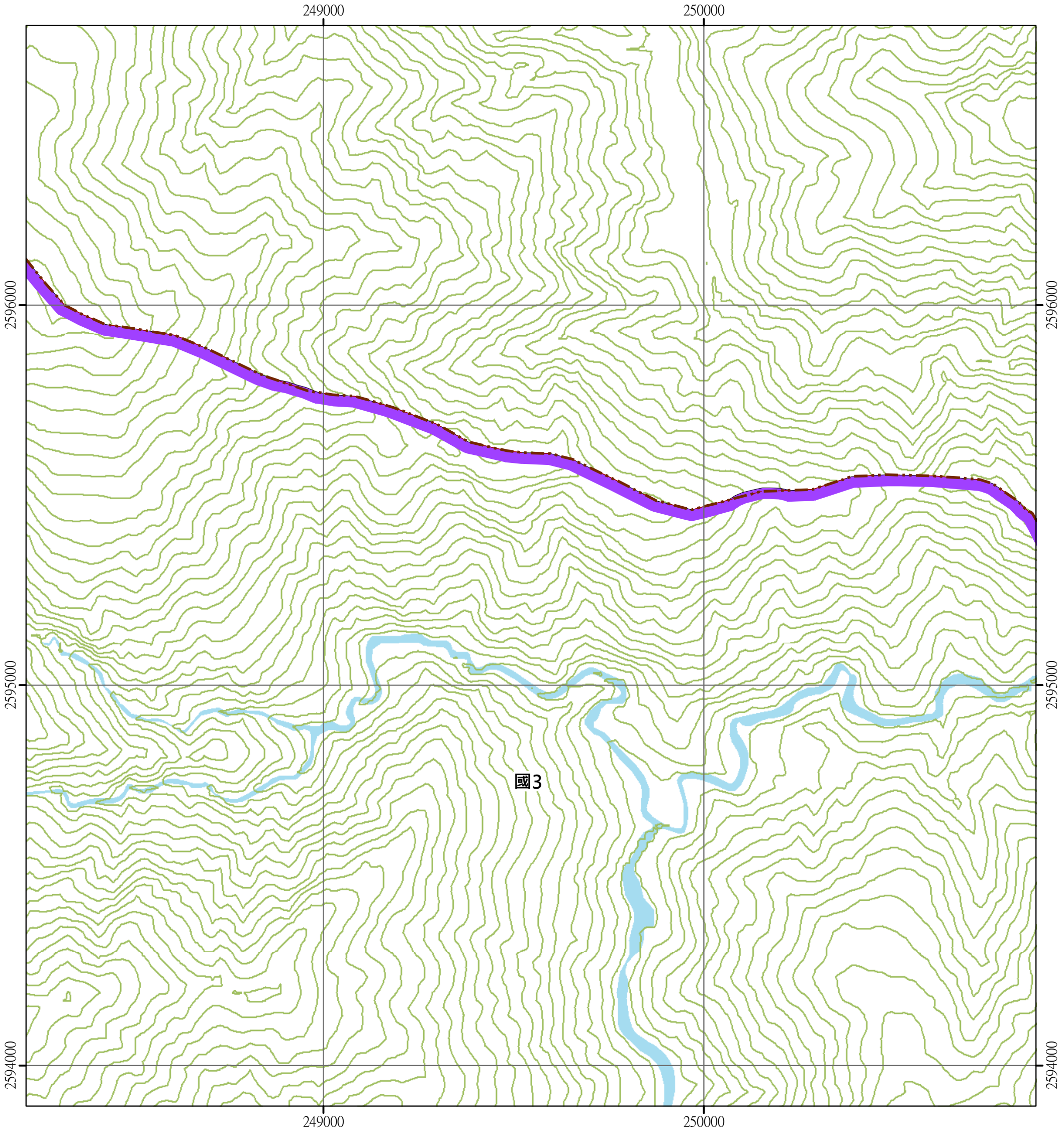

圖例

國土保育地區	海洋資源地區	農業發展地區	城鄉發展地區
保1 第一類	海1-1 第一類之一	農1 第一類	城1 第一類
保2 第二類	海1-2 第一類之二	農2 第二類	城2-1 第二類之一
保3 第三類	海1-3 第一類之三	農3 第三類	城2-2 第二類之二
保4 第四類	海2 第二類	農4 第四類	城2-3 第二類之三
	海3 第三類	農4(原) 第四類(原)	城3 第三類

N W E S

0 250 500 公尺

東山 95191019 第19頁	八通關(二) 95191020 第11頁	大水窟山(三) 96194011 第3頁
南山(四) 95191029 第20頁	南山(一) 95191030 第12頁	尖山(四) 96194021 第4頁



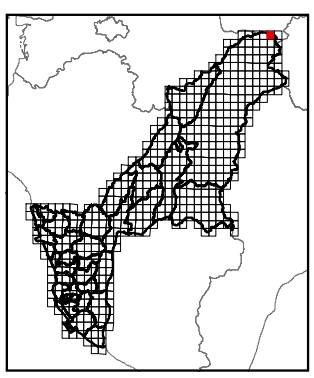

繪製時間：111年12月

公開展覽草案

南山(一)

高雄市國土功能分區圖

95191030

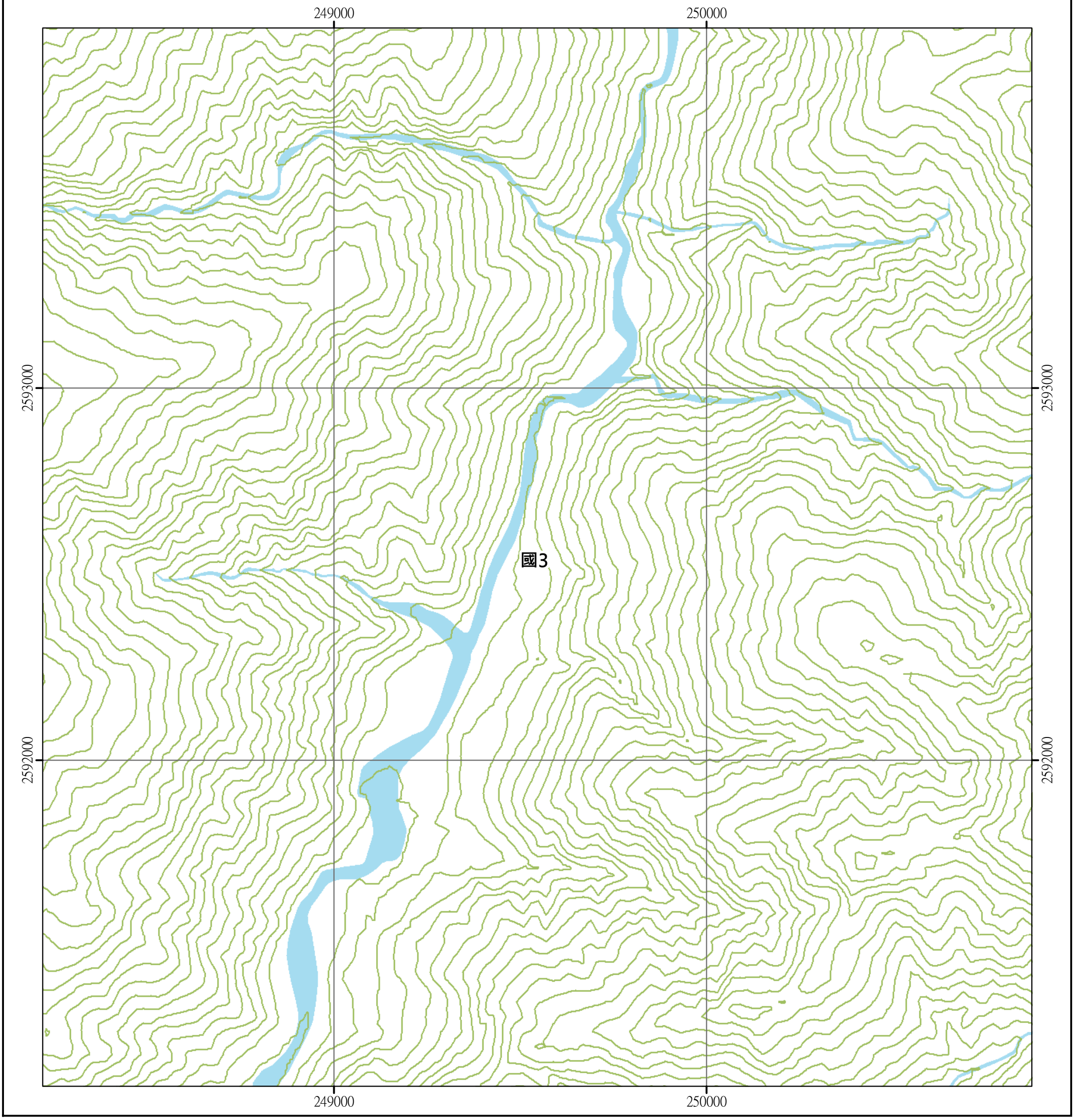

圖例

國土保育地區	海洋資源地區	農業發展地區	城鄉發展地區
國1 第一類	海1-1 第一類之一	農1 第一類	城1 第一類
國2 第二類	海1-2 第一類之二	農2 第二類	城2-1 第二類之一
國3 第三類	海1-3 第一類之三	農3 第三類	城2-2 第二類之二
國4 第四類	海2 第二類	農4 第四類	城2-3 第二類之三
	海3 第三類	農4(原) 第四類(原)	城3 第三類



0 250 500 公尺

東山 95191019 第19頁	八通關(二) 95191020 第11頁	大水窟山(三) 96194011 第3頁
南山(四) 95191029 第20頁	南山(一) 95191030 第12頁	尖山(四) 96194021 第4頁
南山(三) 95191039 第21頁	南山(二) 95191040 第13頁	尖山(三) 96194031 第5頁

高雄市
桃源區

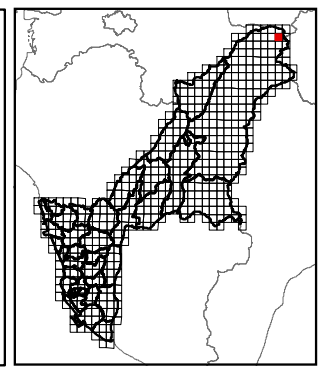

繪製時間：111年12月

公開展覽草案

南山(二)

高雄市國土功能分區圖

95191040

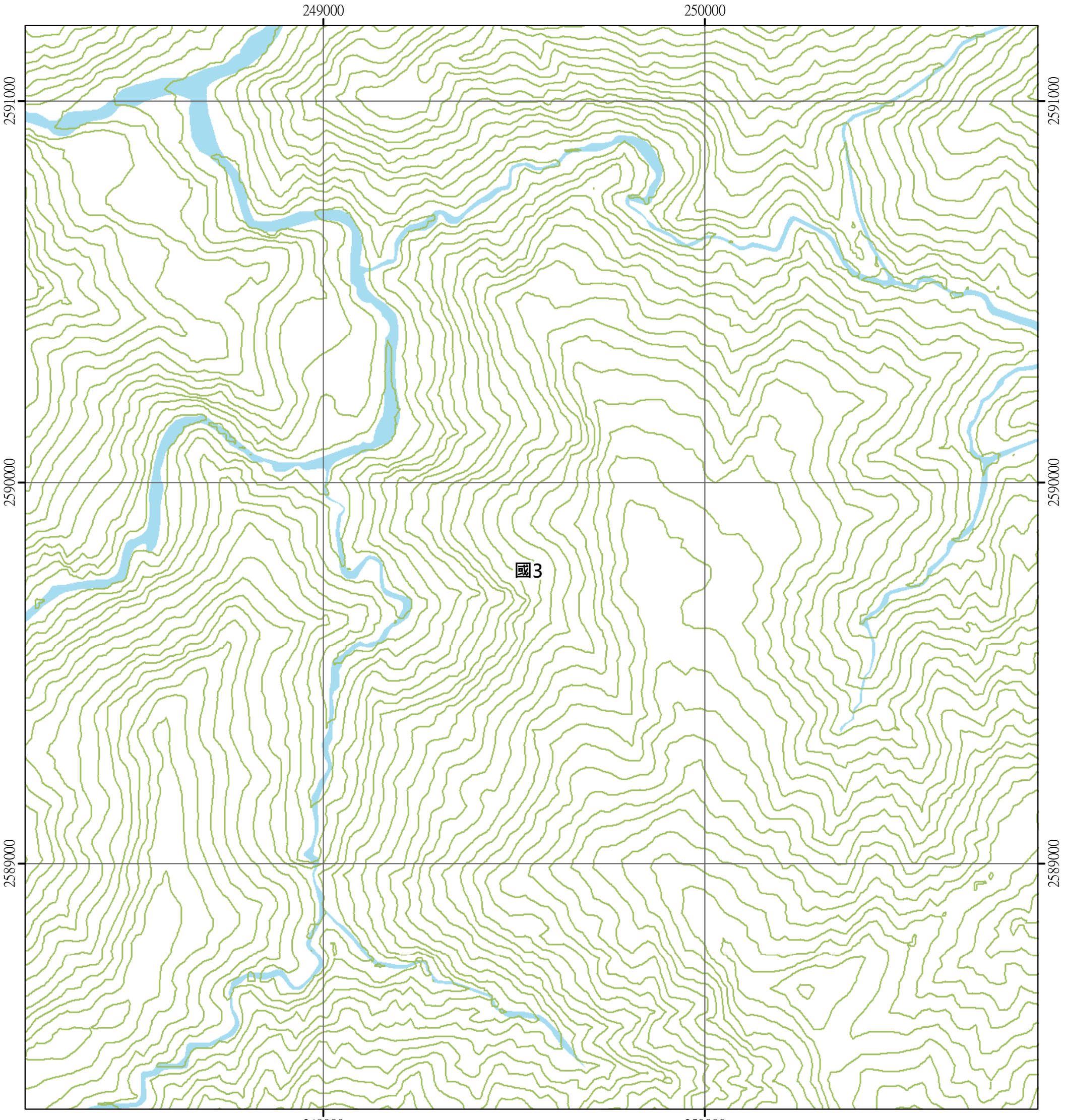

圖例

國土保育地區	海洋資源地區	農業發展地區	城鄉發展地區
國1 第一類	海1-1 第一類之一	農1 第一類	城1 第一類
國2 第二類	海1-2 第一類之二	農2 第二類	城2-1 第二類之一
國3 第三類	海1-3 第一類之三	農3 第三類	城2-2 第二類之二
國4 第四類	海2 第二類	農4 第四類	城2-3 第二類之三
	海3 第三類	農4(原) 第四類(原)	城3 第三類

N W E S

0 250 500 公尺

南山(四) 95191029 第20頁	南山(一) 95191030 第12頁	尖山(四) 96194021 第4頁
南山(三) 95191039 第21頁	南山(二) 95191040 第13頁	尖山(三) 96194031 第5頁
雲峰(四) 95191049 第22頁	雲峰(一) 95191050 第14頁	南雙頭山(四) 96194041 第6頁

高雄市
桃源區

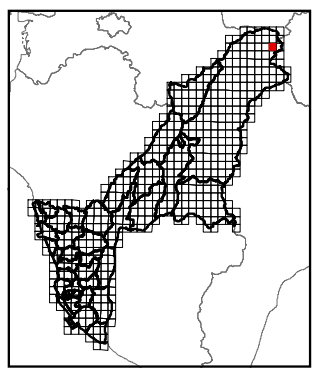

繪製時間：111年12月

公開展覽草案

雲峰(一)

高雄市國土功能分區圖

95191050

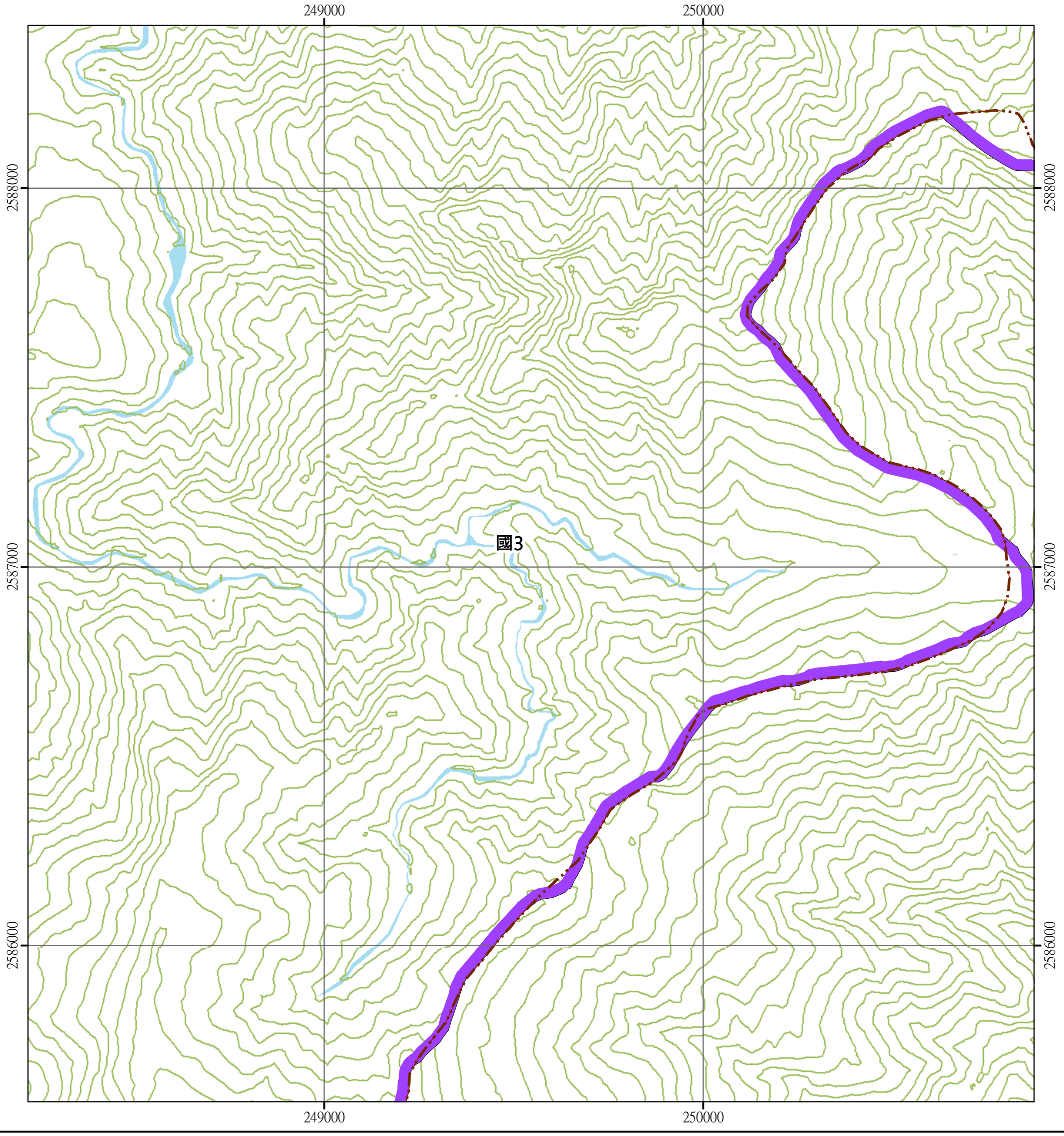

圖例

國土保育地區	海洋資源地區	農業發展地區	城鄉發展地區
國1 第一類	海1-1 第一類之一	農1 第一類	城1 第一類
國2 第二類	海1-2 第一類之二	農2 第二類	城2-1 第二類之一
國3 第三類	海1-3 第一類之三	農3 第三類	城2-2 第二類之二
國4 第四類	海2 第二類	農4 劣四類	城2-3 第二類之三
	海3 第三類	農4(原) 劣四類(原)	城3 第三類

N W E S

0 250 500 公尺

南山(三) 95191039 第21頁	南山(二) 95191040 第13頁	尖山(三) 96194031 第5頁
雲峰(四) 95191049 第22頁	雲峰(一) 95191050 第14頁	南雙頭山(四) 96194041 第6頁
雲峰(三) 95191059 第23頁	雲峰(二) 95191060 第15頁	南雙頭山(三) 96194051 第7頁

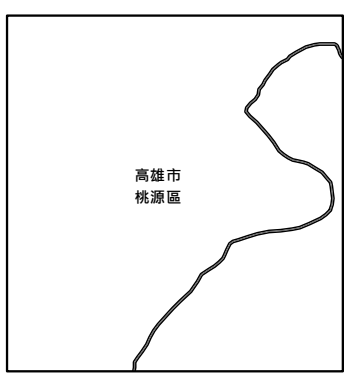

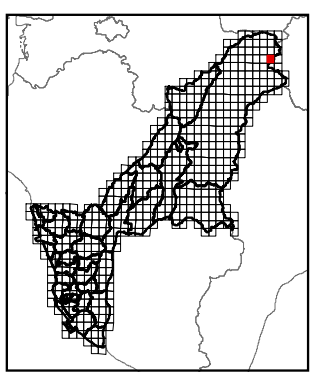

繪製時間：111年12月

公開展覽草案

雲峰(二)

高雄市國土功能分區圖

95191060

249000 250000

2585000 2584000 2583000

國3

圖例

國土保育地區	海洋資源地區	農業發展地區	城鄉發展地區
國1 第一類	海1-1 第一類之一	農1 第一類	城1 第一類
國2 第二類	海1-2 第一類之二	農2 第二類	城2-1 第二類之一
國3 第三類	海1-3 第一類之三	農3 第三類	城2-2 第二類之二
國4 第四類	海2 第二類	農4 第四類	城2-3 第二類之三
	海3 第三類	農4(原) 第四類(原)	城3 第三類

N W E S

0 250 500 公尺

雲峰(四) 95191049 第22頁	雲峰(一) 95191050 第14頁	南雙頭山(四) 96194041 第6頁
雲峰(三) 95191059 第23頁	雲峰(二) 95191060 第15頁	南雙頭山(三) 96194051 第7頁
昭南丸(四) 95191069 第24頁	昭南丸(一) 95191070 第16頁	三叉山北部(四) 96194061 第8頁

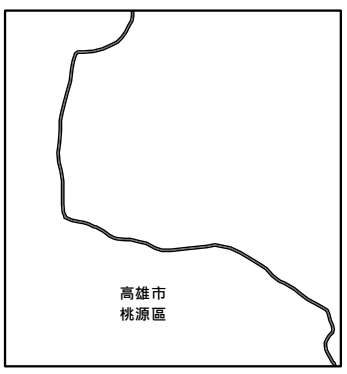

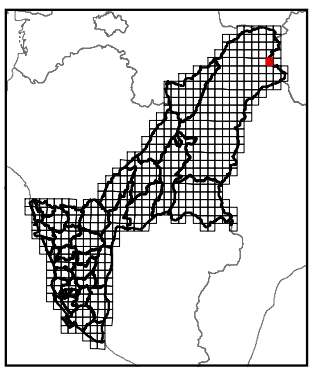

繪製時間：111年12月

公開展覽草案

昭南丸(一)

高雄市國土功能分區圖

95191070

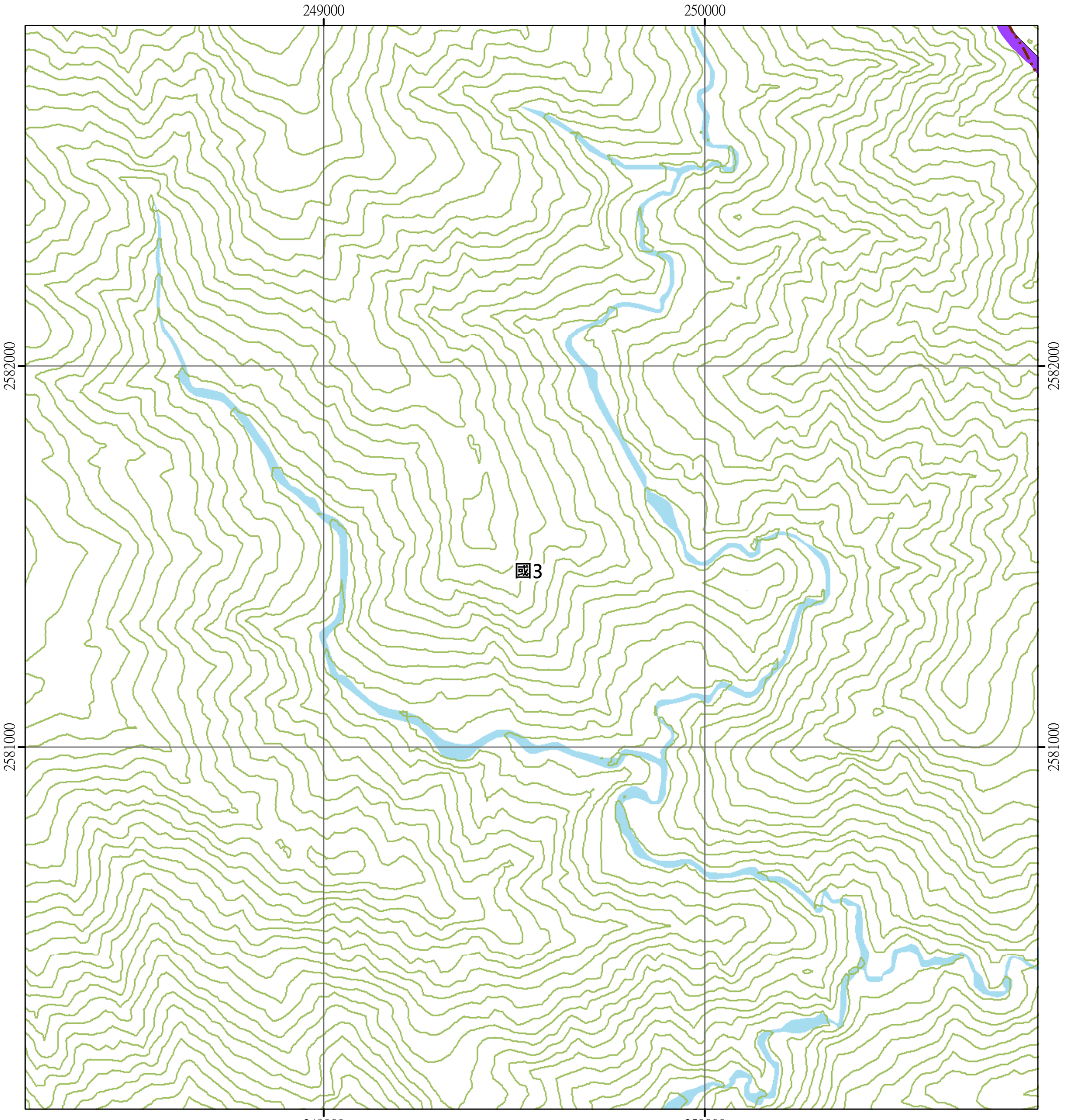

圖例

國土保育地區	海洋資源地區	農業發展地區	城鄉發展地區
國1 第一類	海1-1 第一類之一	農1 第一類	城1 第一類
國2 第二類	海1-2 第一類之二	農2 第二類	城2-1 第二類之一
國3 第三類	海1-3 第一類之三	農3 第三類	城2-2 第二類之二
國4 第四類	海2 第二類	農4 第四類	城2-3 第二類之三
	海3 第三類	農4(原) 第四類(原)	城3 第三類

N W E S

0 250 500 公尺

雲峰(三) 95191059 第23頁	雲峰(二) 95191060 第15頁	南雙頭山(三) 96194051 第7頁
昭南丸(四) 95191069 第24頁	昭南丸(一) 95191070 第16頁	三叉山北部(四) 96194061 第8頁
昭南丸(三) 95191079 第25頁	昭南丸(二) 95191080 第17頁	三叉山北部(三) 96194071 第9頁

高雄市
桃源區

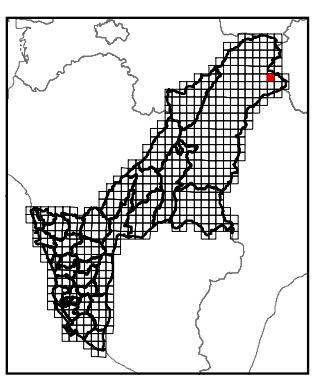

繪製時間：111年12月

公開展覽草案

昭南丸(二)

高雄市國土功能分區圖

95191080

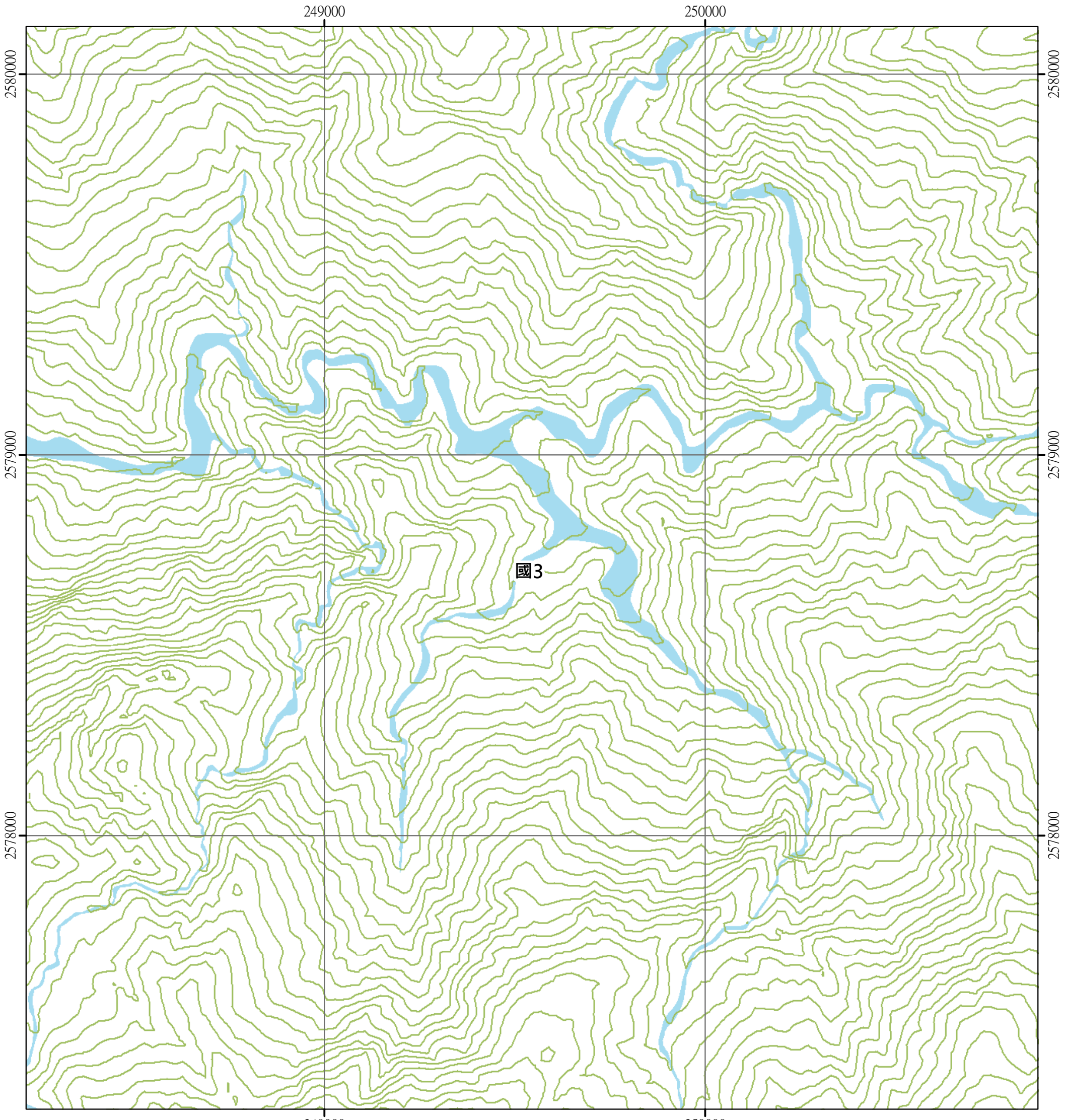

圖例

國土保育地區	海洋資源地區	農業發展地區	城鄉發展地區
國1 第一類	海1-1 第一類之一	農1 第一類	城1 第一類
國2 第二類	海1-2 第一類之二	農2 第二類	城2-1 第二類之一
國3 第三類	海1-3 第一類之三	農3 第三類	城2-2 第二類之二
國4 第四類	海2 第二類	農4 第四類	城2-3 第二類之三
	海3 第三類	農4(原) 第四類(原)	城3 第三類

N W E S

0 250 500 公尺

昭南丸(四) 95191069 第24頁	昭南丸(一) 95191070 第16頁	三叉山北部(四) 96194061 第8頁
昭南丸(三) 95191079 第25頁	昭南丸(二) 95191080 第17頁	三叉山北部(三) 96194071 第9頁
埡口(四) 95191089 第26頁	埡口(一) 95191090 第18頁	三叉山(四) 96194081 第10頁

高雄市
桃源區

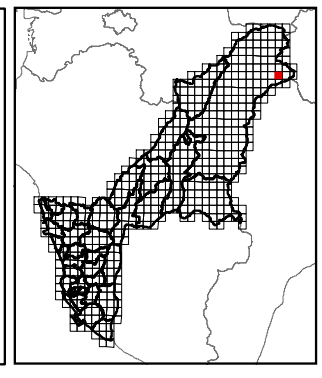

繪製時間：111年12月

公開展覽草案

埡口(一)

高雄市國土功能分區圖

95191090

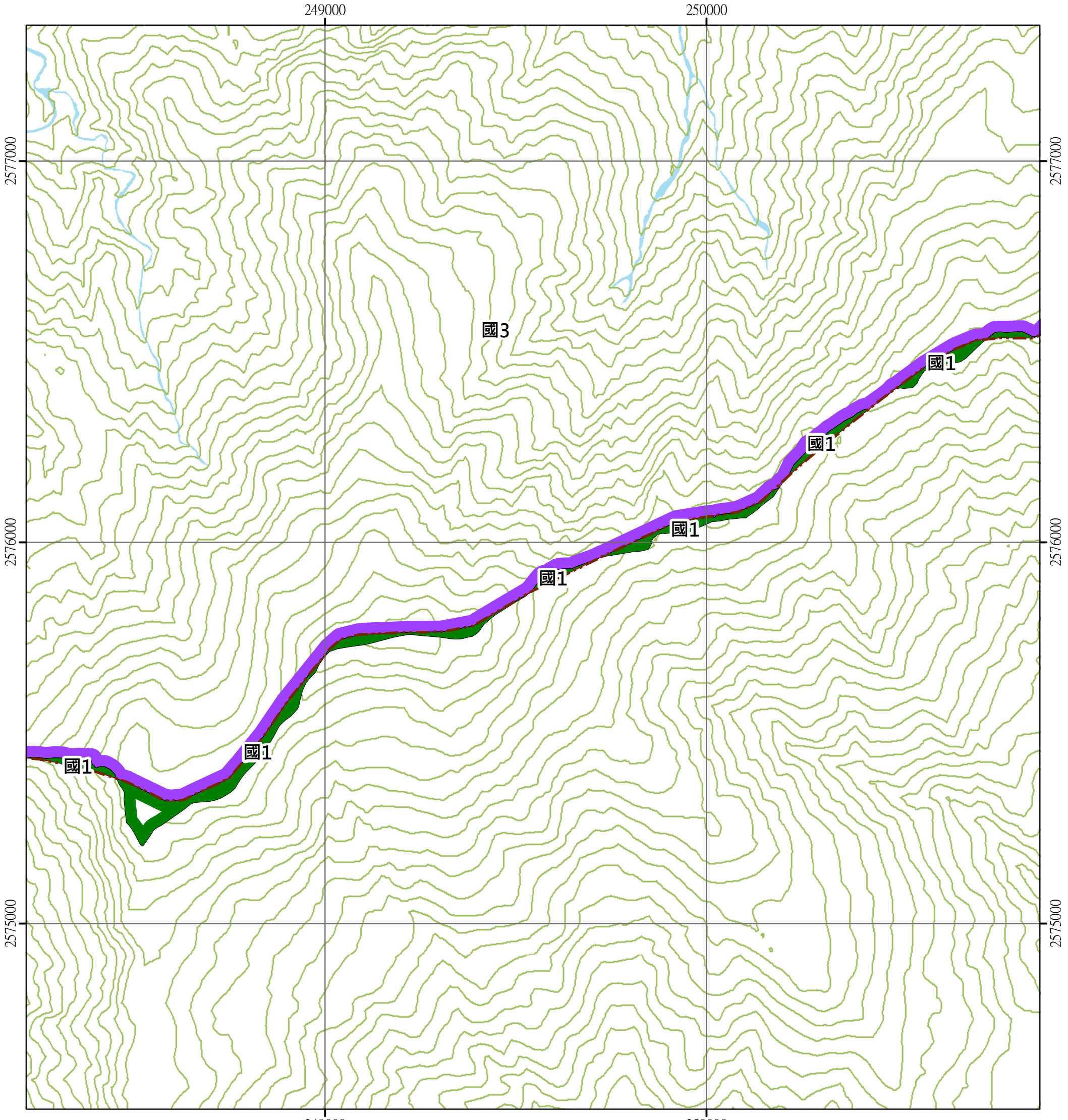

圖例

國土保育地區	海洋資源地區	農業發展地區	城鄉發展地區
國1 第一類	海1-1 第一類之一	農1 第一類	城1 第一類
國2 第二類	海1-2 第一類之二	農2 第二類	城2-1 第二類之一
國3 第三類	海1-3 第一類之三	農3 第三類	城2-2 第二類之二
國4 第四類	海2 第二類	農4 第四類	城2-3 第二類之三
	海3 第三類	農4(原) 第四類(原)	城3 第三類

N W E S

0 250 500 公尺

昭南丸(三) 95191079 第25頁	昭南丸(二) 95191080 第17頁	三叉山北部(三) 96194071 第9頁
埡口(四) 95191089 第26頁	埡口(一) 95191090 第18頁	三叉山(四) 96194081 第10頁
埡口(三) 95191099 第27頁		

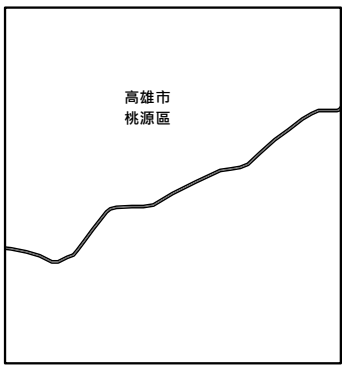

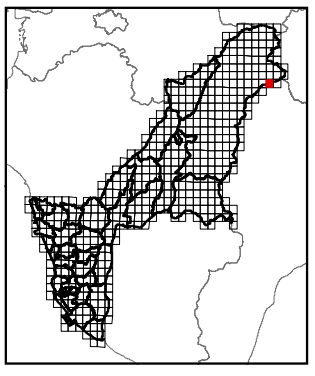

繪製時間：111年12月

公開展覽草案

東山

高雄市國土功能分區圖

95191019

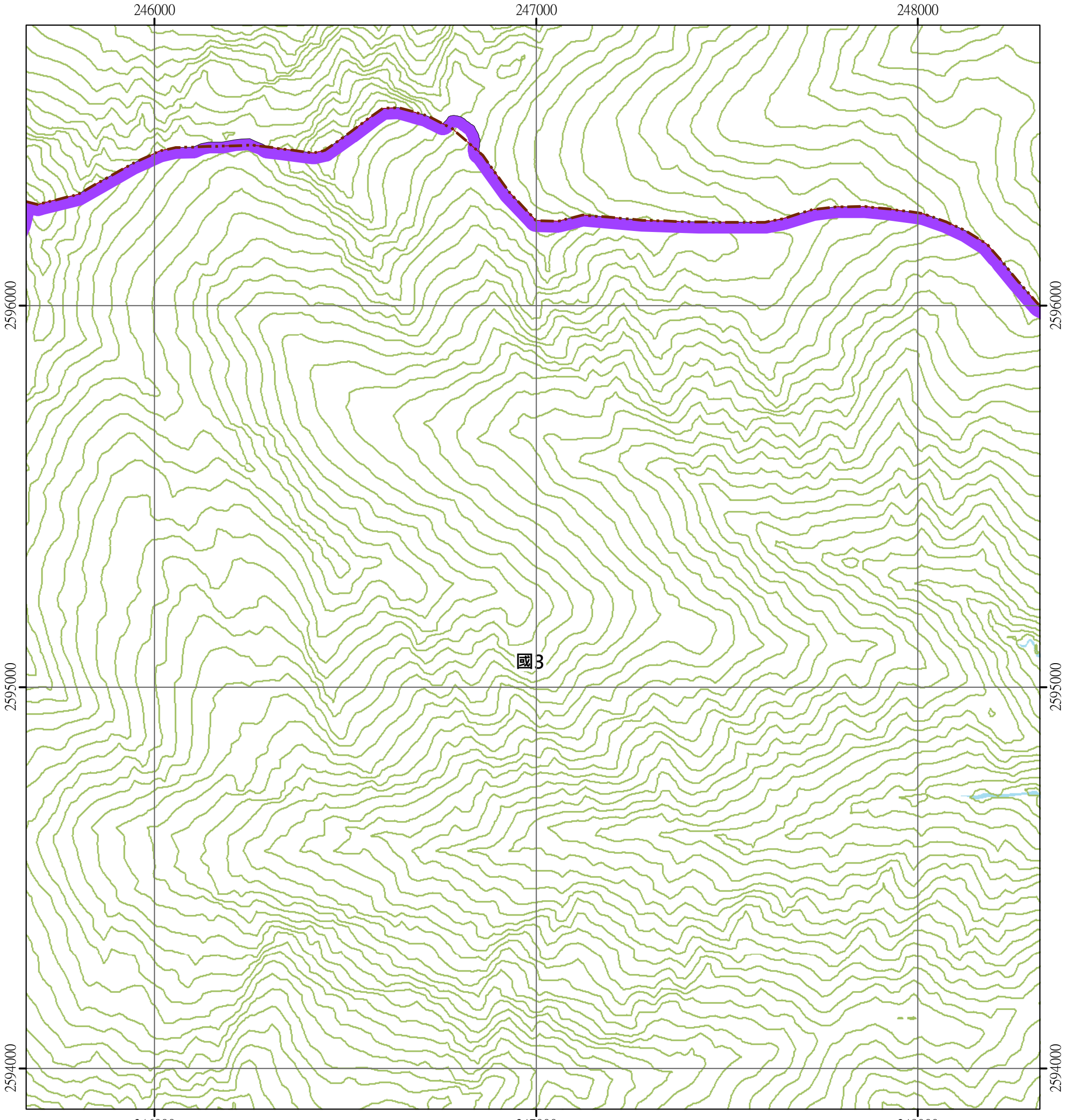

圖例

國土保育地區	海洋資源地區	農業發展地區	城鄉發展地區
國1 第一類	海1-1 第一類之一	農1 第一類	城1 第一類
國2 第二類	海1-2 第一類之二	農2 第二類	城2-1 第二類之一
國3 第三類	海1-3 第一類之三	農3 第三類	城2-2 第二類之二
國4 第四類	海2 第二類	農4 第四類	城2-3 第二類之三
	海3 第三類	農4(原) 第四類(原)	城3 第三類

N W E S

0 250 500 公尺

玉山 95191018 第28頁	東山 95191019 第19頁	八通關(二) 95191020 第11頁
南玉山(一) 95191028 第29頁	南山(四) 95191029 第20頁	南山(一) 95191030 第12頁



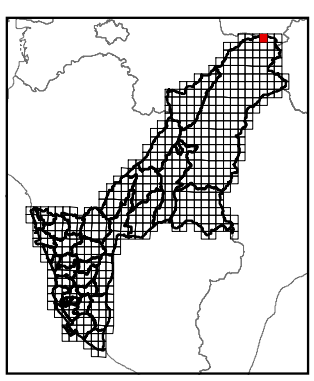

繪製時間：111年12月

公開展覽草案

南山(四)

高雄市國土功能分區圖

95191029

246000 247000 248000

259300

259200

國3

246000 247000 248000

圖例

國土保育地區	海洋資源地區	農業發展地區	城鄉發展地區
國1 第一類	海1-1 第一類之一	農1 第一類	城1 第一類
國2 第二類	海1-2 第一類之二	農2 第二類	城2-1 第二類之一
國3 第三類	海1-3 第一類之三	農3 第三類	城2-2 第二類之二
國4 第四類	海2 第二類	農4 第四類	城2-3 第二類之三
	海3 第三類	農4(原) 第四類(原)	城3 第三類

N W E S

0 250 500 公尺

玉山 95191018 第28頁	東山 95191019 第19頁	八通關(二) 95191020 第11頁
南玉山(一) 95191028 第29頁	南山(四) 95191029 第20頁	南山(一) 95191030 第12頁
南玉山(二) 95191038 第30頁	南山(三) 95191039 第21頁	南山(二) 95191040 第13頁

高雄市
桃源區

繪製時間：111年12月

公開展覽草案

南山(三)

高雄市國土功能分區圖

95191039

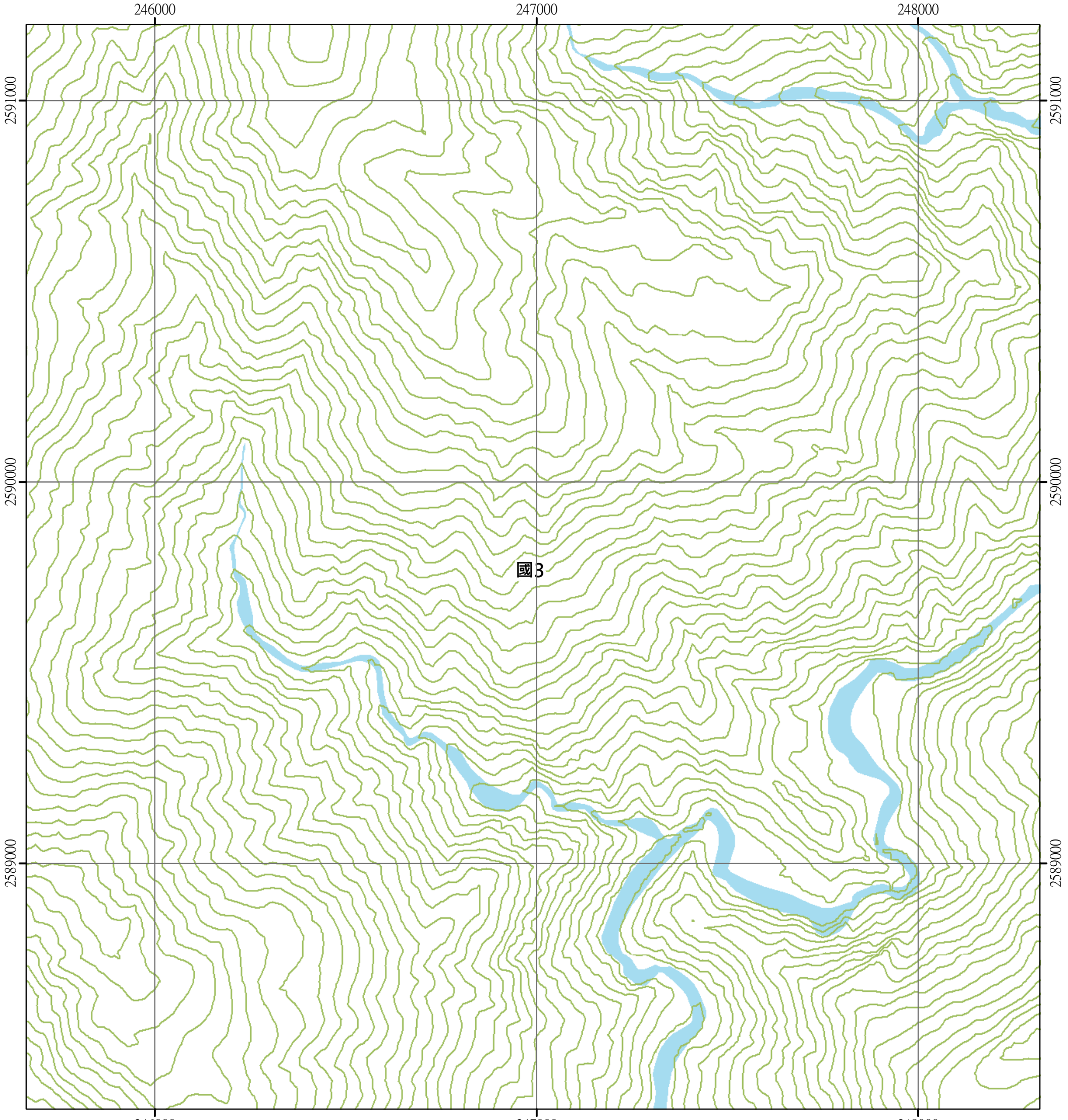

圖例

國土保育地區	海洋資源地區	農業發展地區	城鄉發展地區
國1 第一類	海1-1 第一類之一	農1 第一類	城1 第一類
國2 第二類	海1-2 第一類之二	農2 第二類	城2-1 第二類之一
國3 第三類	海1-3 第一類之三	農3 第三類	城2-2 第二類之二
國4 第四類	海2 第二類	農4 第四類	城2-3 第二類之三
	海3 第三類	農4(原) 第四類(原)	城3 第三類

N
W E
S

0 250 500 公尺

南玉山(一) 95191028 第29頁	南山(四) 95191029 第20頁	南山(一) 95191030 第12頁
南玉山(二) 95191038 第30頁	南山(三) 95191039 第21頁	南山(二) 95191040 第13頁
荖濃溪(一) 95191048 第31頁	雲峰(四) 95191049 第22頁	雲峰(一) 95191050 第14頁

高雄市
桃源區

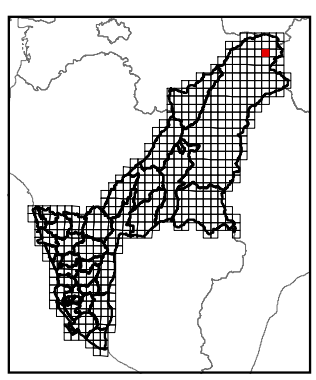

繪製時間：111年12月

公開展覽草案

雲峰(四)

高雄市國土功能分區圖

95191049

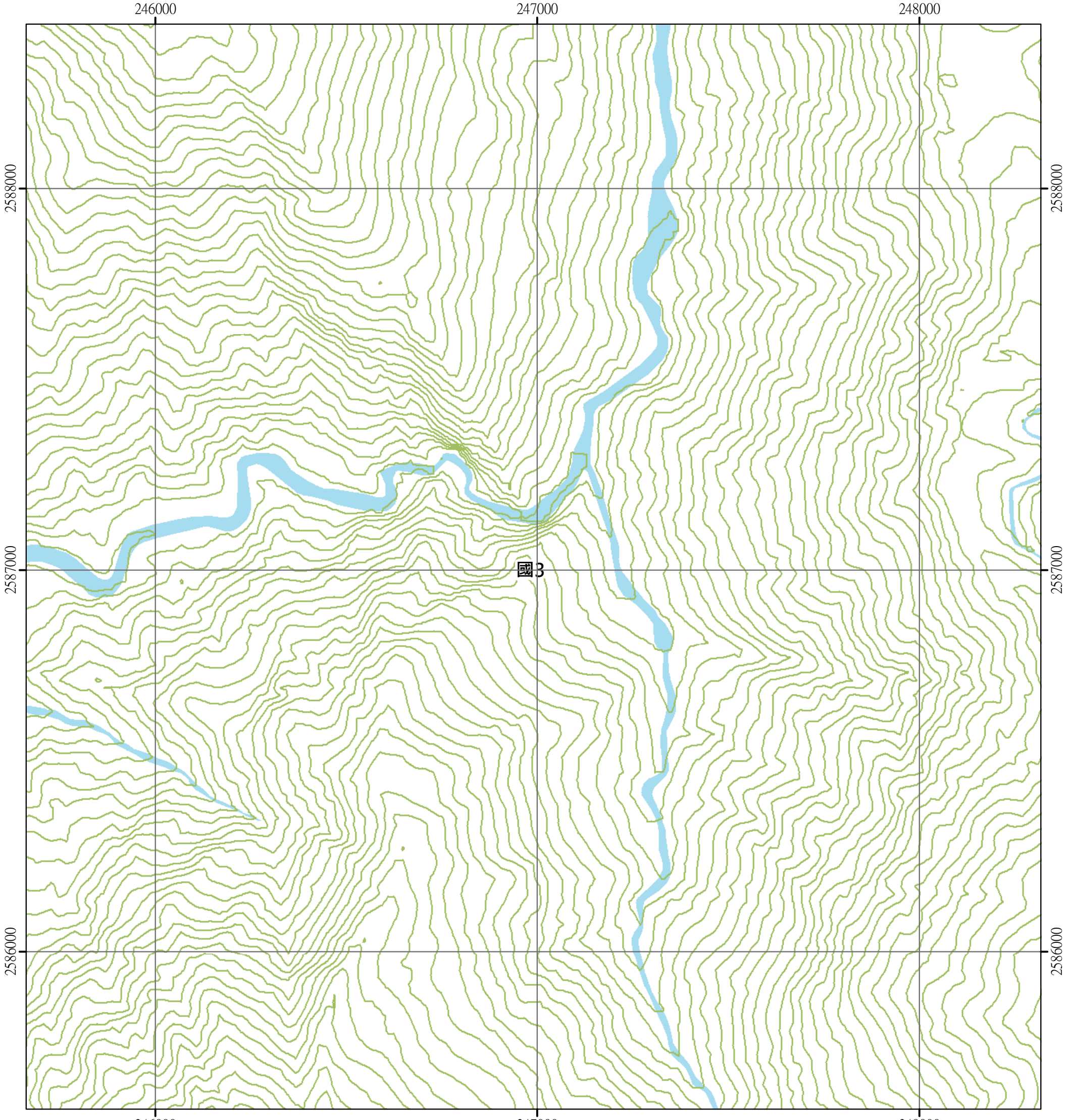

圖例

國土保育地區	海洋資源地區	農業發展地區	城鄉發展地區
國1 第一類	海1-1 第一類之一	農1 第一類	城1 第一類
國2 第二類	海1-2 第一類之二	農2 第二類	城2-1 第二類之一
國3 第三類	海1-3 第一類之三	農3 第三類	城2-2 第二類之二
國4 第四類	海2 第二類	農4 第四類	城2-3 第二類之三
	海3 第三類	農4(原) 第四類(原)	城3 第三類

N W E S

0 250 500 公尺

南玉山(二) 95191038 第30頁	南山(三) 95191039 第21頁	南山(二) 95191040 第13頁
荖濃溪(一) 95191048 第31頁	雲峰(四) 95191049 第22頁	雲峰(一) 95191050 第14頁
荖濃溪(二) 95191058 第32頁	雲峰(三) 95191059 第23頁	雲峰(二) 95191060 第15頁

高雄市
桃源區

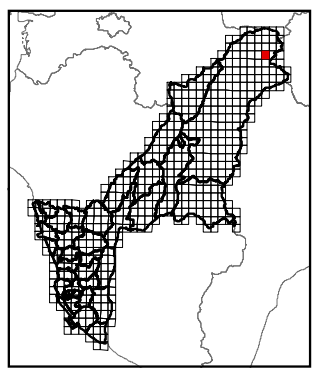

繪製時間：111年12月

公開展覽草案

雲峰(三)

高雄市國土功能分區圖

95191059

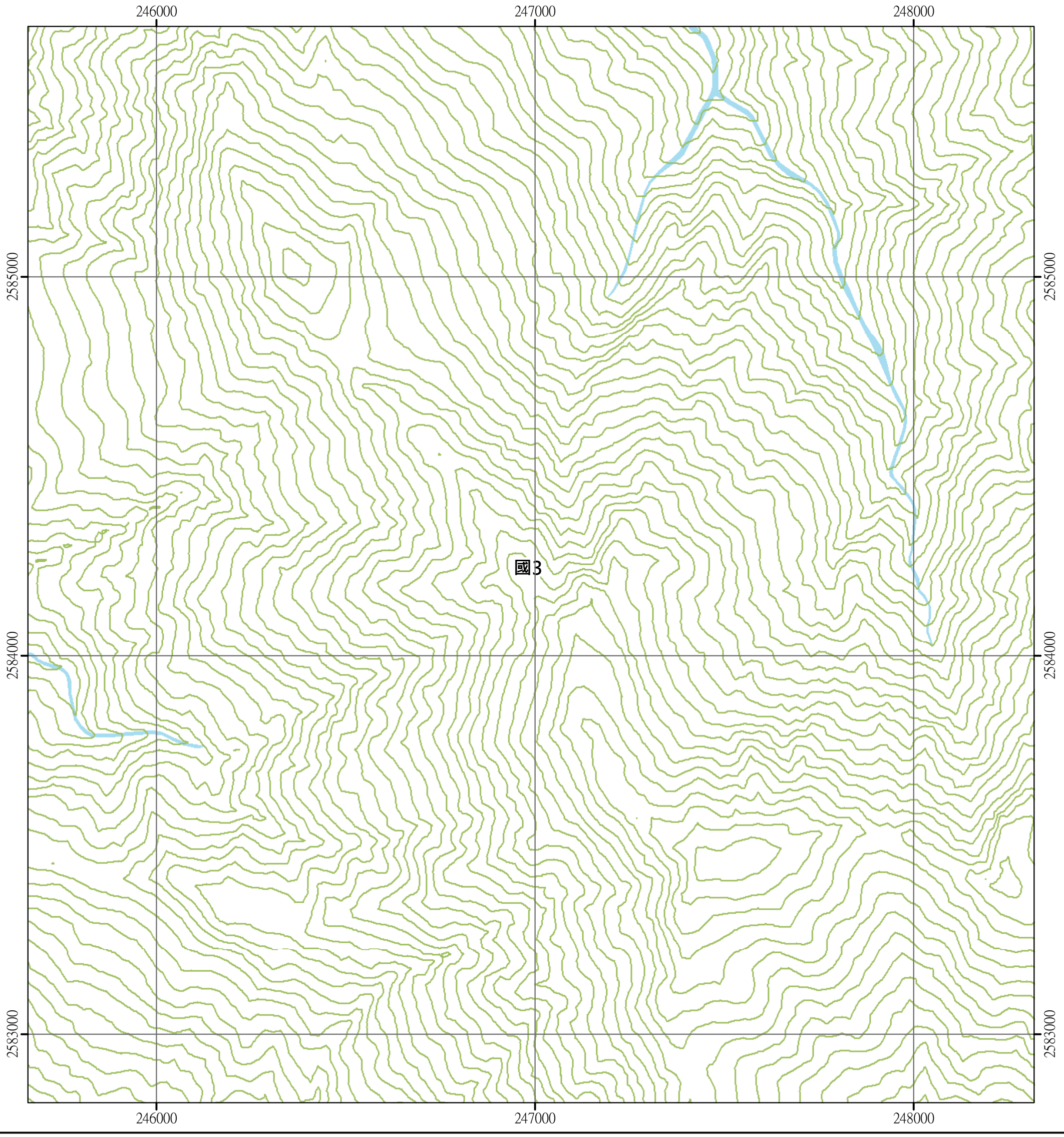

圖例

國土保育地區	海洋資源地區	農業發展地區	城鄉發展地區
國1 第一類	海1-1 第一類之一	農1 第一類	城1 第一類
國2 第二類	海1-2 第一類之二	農2 第二類	城2-1 第二類之一
國3 第三類	海1-3 第一類之三	農3 第三類	城2-2 第二類之二
國4 第四類	海2 第二類	農4 第四類	城2-3 第二類之三
	海3 第三類	農4(原) 第四類(原)	城3 第三類

N
W E
S

0 250 500 公尺

荖濃溪(一) 95191048 第31頁	雲峰(四) 95191049 第22頁	雲峰(一) 95191050 第14頁
荖濃溪(二) 95191058 第32頁	雲峰(三) 95191059 第23頁	雲峰(二) 95191060 第15頁
拉庫音溪(一) 95191068 第33頁	昭南丸(四) 95191069 第24頁	昭南丸(一) 95191070 第16頁

高雄市
桃源區

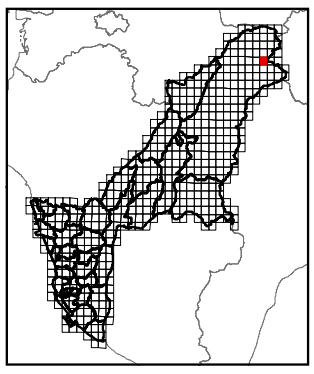

繪製時間：111年12月

公開展覽草案

昭南丸(四)

高雄市國土功能分區圖

95191069

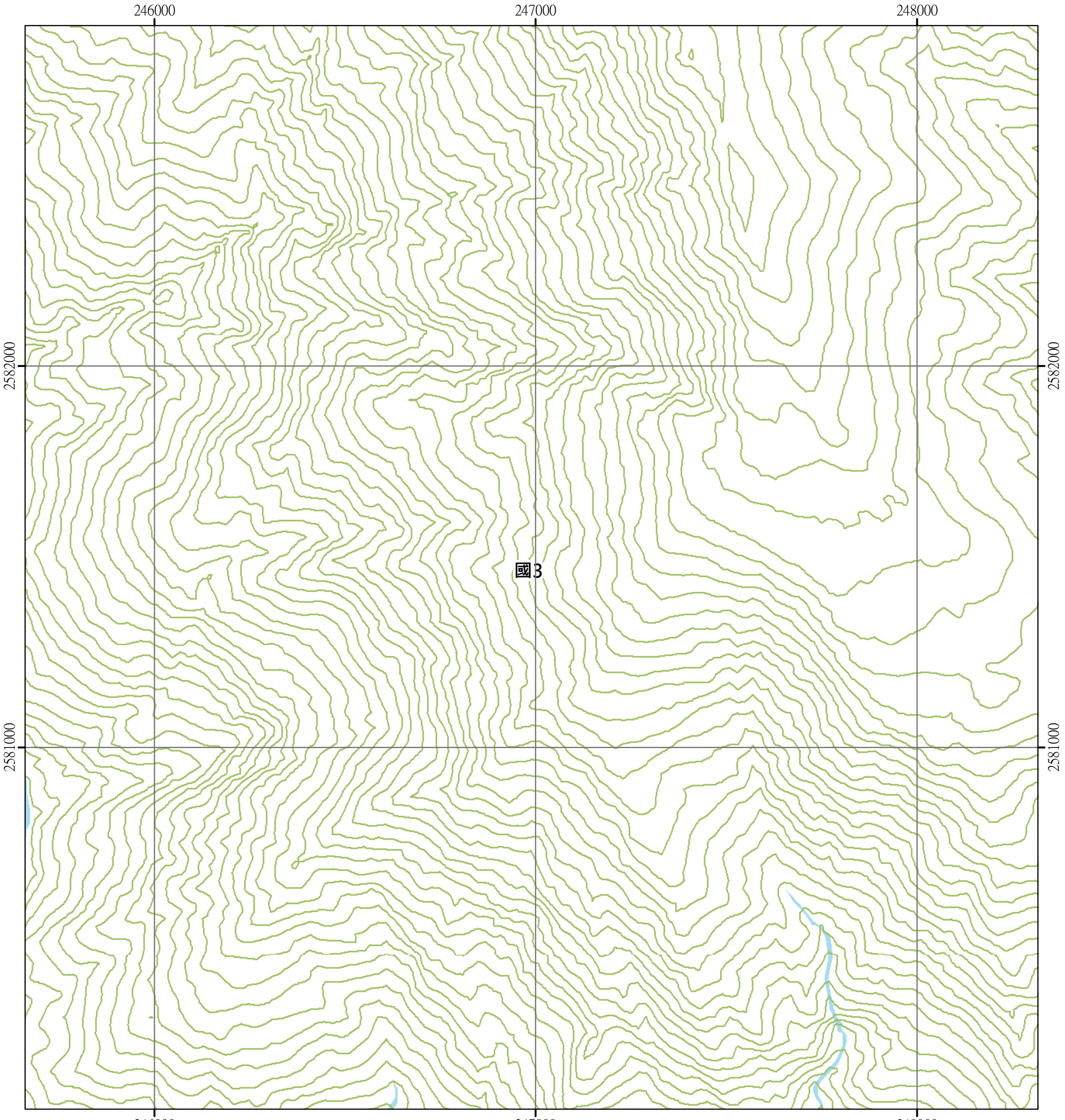

圖例

國土保育地區	海洋資源地區	農業發展地區	城鄉發展地區
國1 第一類	海1-1 第一類之一	農1 第一類	城1 第一類
國2 第二類	海1-2 第一類之二	農2 第二類	城2-1 第二類之一
國3 第三類	海1-3 第一類之三	農3 第三類	城2-2 第二類之二
國4 第四類	海2 第二類	農4 第四類	城2-3 第二類之三
	海3 第三類	農4(原) 第四類(原)	城3 第三類

N W E S

0 250 500 公尺

荖濃溪(二) 95191058 第32頁	雲峰(三) 95191059 第23頁	雲峰(二) 95191060 第15頁
拉庫音溪(一) 95191068 第33頁	昭南丸(四) 95191069 第24頁	昭南丸(一) 95191070 第16頁
拉庫音溪(二) 95191078 第34頁	昭南丸(三) 95191079 第25頁	昭南丸(二) 95191080 第17頁

高雄市
桃源區

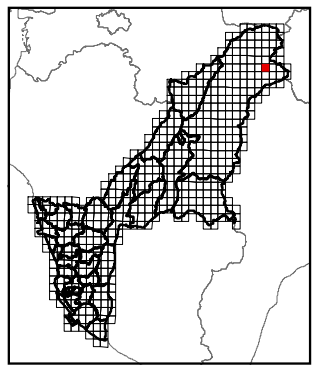

繪製時間：111年12月

公開展覽草案

昭南丸(三)

高雄市國土功能分區圖

95191079

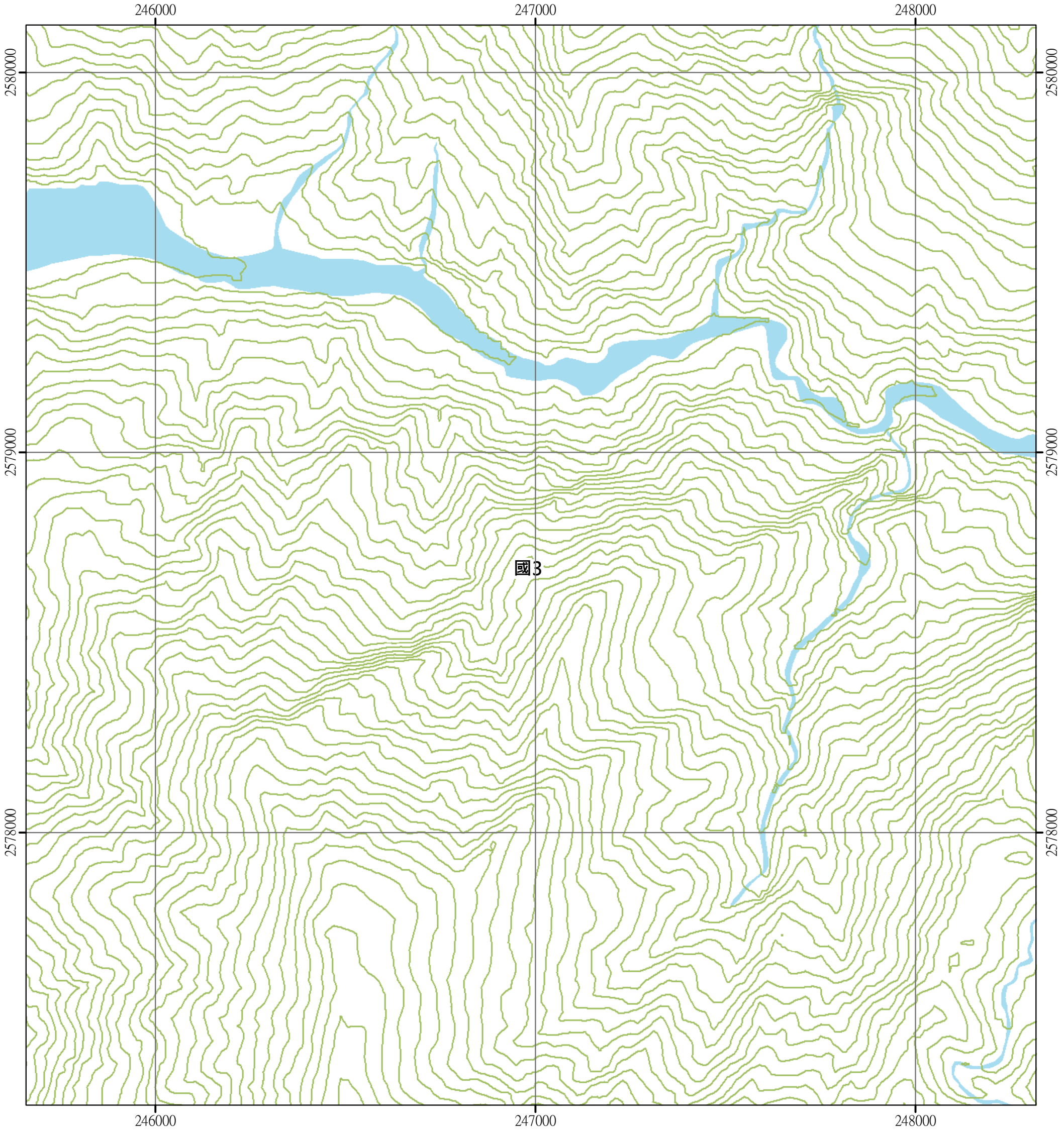

圖例

國土保育地區	海洋資源地區	農業發展地區	城鄉發展地區
國1 第一類	海1-1 第一類之一	農1 第一類	城1 第一類
國2 第二類	海1-2 第一類之二	農2 第二類	城2-1 第二類之一
國3 第三類	海1-3 第一類之三	農3 第三類	城2-2 第二類之二
國4 第四類	海2 第二類	農4 第四類	城2-3 第二類之三
	海3 第三類	農4(原) 第四類(原)	城3 第三類

N W E S

0 250 500 公尺

拉庫音溪(一) 95191068 第33頁	昭南丸(四) 95191069 第24頁	昭南丸(一) 95191070 第16頁
拉庫音溪(二) 95191078 第34頁	昭南丸(三) 95191079 第25頁	昭南丸(二) 95191080 第17頁
天池(一) 95191088 第35頁	埡口(四) 95191089 第26頁	埡口(一) 95191090 第18頁

高雄市
桃源區

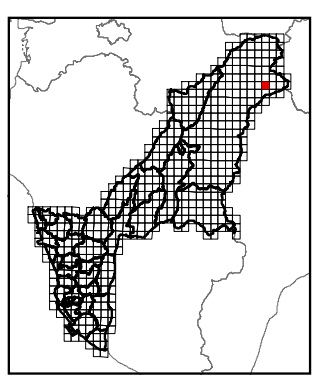

繪製時間：111年12月

公開展覽草案

埡口(四)

高雄市國土功能分區圖

95191089

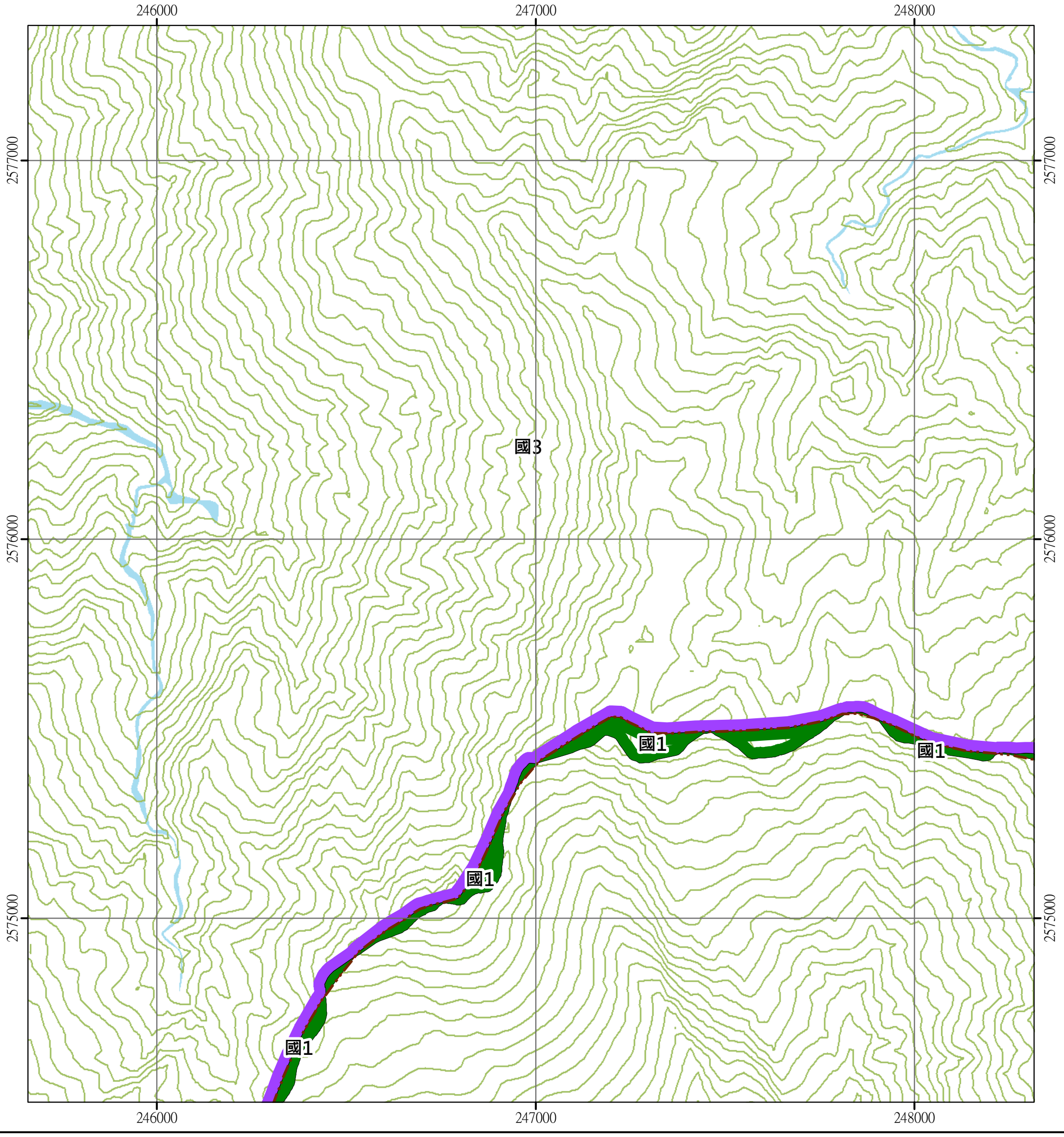

圖例

國土保育地區	海洋資源地區	農業發展地區	城鄉發展地區
國1 第一類	海1-1 第一類之一	農1 第一類	城1 第一類
國2 第二類	海1-2 第一類之二	農2 第二類	城2-1 第二類之一
國3 第三類	海1-3 第一類之三	農3 第三類	城2-2 第二類之二
國4 第四類	海2 第二類	農4 第四類	城2-3 第二類之三
	海3 第三類	農4(原) 第四類(原)	城3 第三類

N W E S

0 250 500 公尺

拉庫音溪(二) 95191078 第34頁	昭南丸(三) 95191079 第25頁	昭南丸(二) 95191080 第17頁
天池(一) 95191088 第35頁	埡口(四) 95191089 第26頁	埡口(一) 95191090 第18頁
天池(二) 95191098 第36頁	埡口(三) 95191099 第27頁	



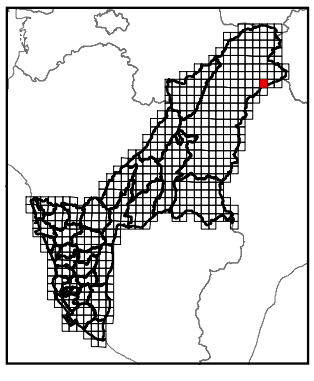

繪製時間：111年12月

公開展覽草案

埡口(三)

高雄市國土功能分區圖

95191099

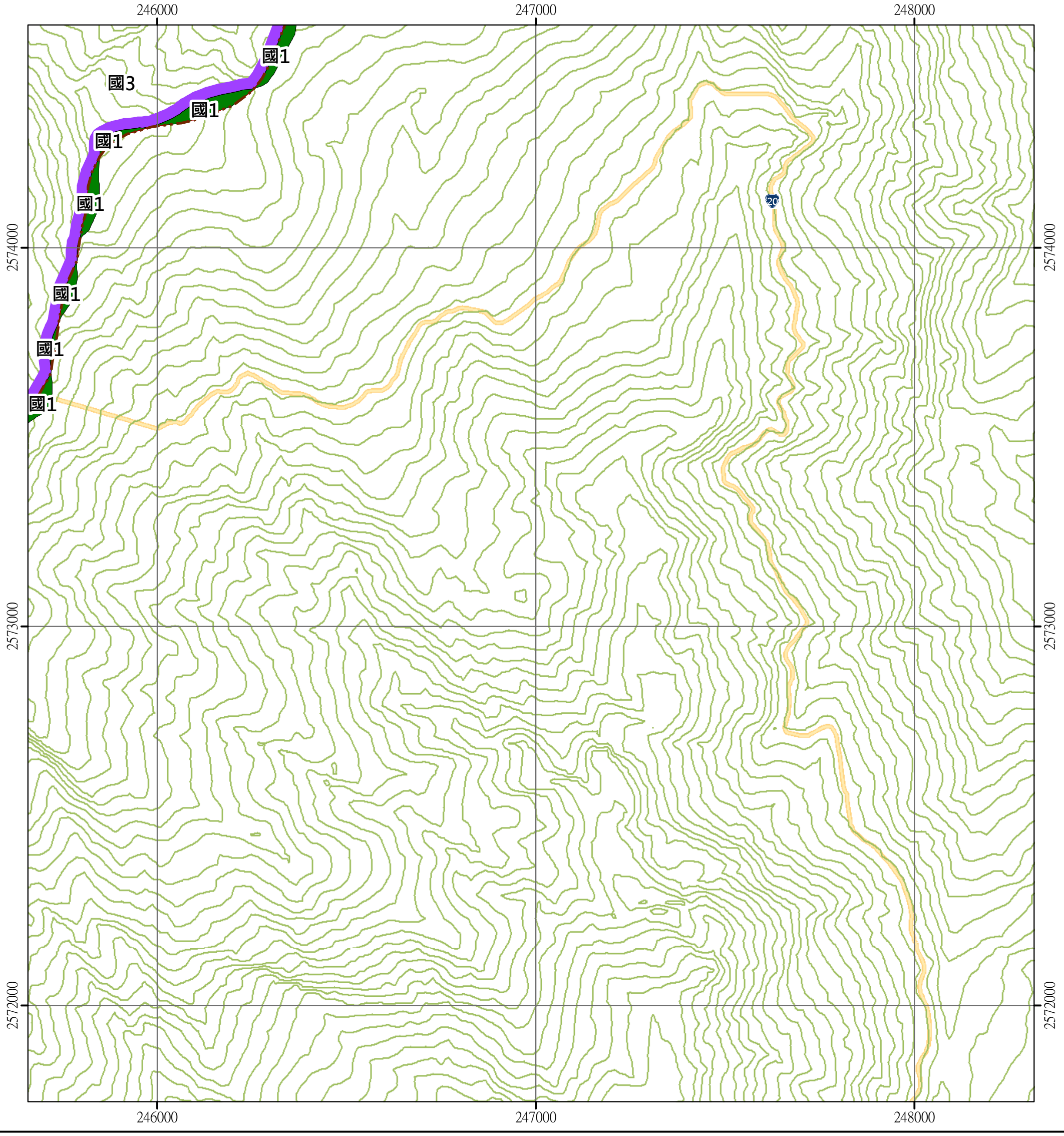

圖例

國土保育地區	海洋資源地區	農業發展地區	城鄉發展地區
國1 第一類	海1-1 第一類之一	農1 第一類	城1 第一類
國2 第二類	海1-2 第一類之二	農2 第二類	城2-1 第二類之一
國3 第三類	海1-3 第一類之三	農3 第三類	城2-2 第二類之二
國4 第四類	海2 第二類	農4 第四類	城2-3 第二類之三
	海3 第三類	農4(原) 第四類(原)	城3 第三類

N W E S

0 250 500 公尺

天池(一) 95191088 第35頁	埡口(四) 95191089 第26頁	埡口(一) 95191090 第18頁
天池(二) 95191098 第36頁	埡口(三) 95191099 第27頁	
關山(一) 95192008 第37頁		

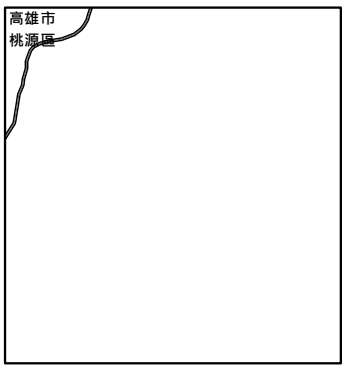

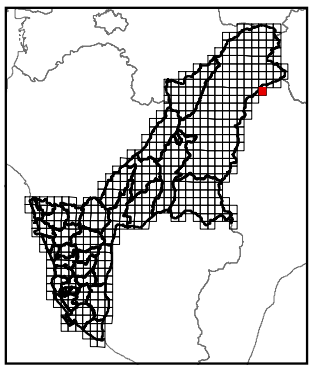

繪製時間：111年12月

公開展覽草案

玉山

高雄市國土功能分區圖

95191018

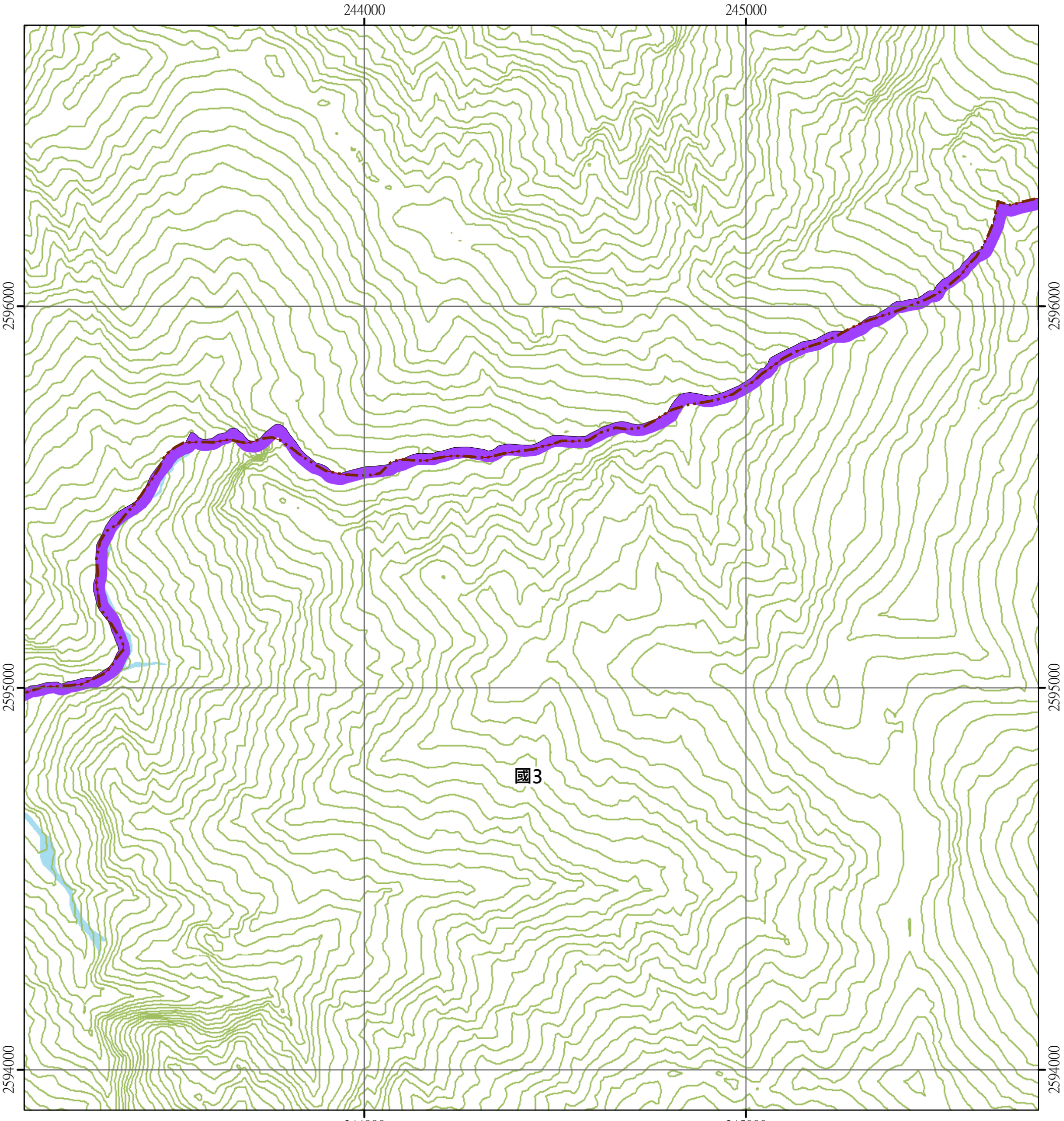

圖例

國土保育地區	海洋資源地區	農業發展地區	城鄉發展地區
國1 第一類	海1-1 第一類之一	農1 第一類	城1 第一類
國2 第二類	海1-2 第一類之二	農2 第二類	城2-1 第二類之一
國3 第三類	海1-3 第一類之三	農3 第三類	城2-2 第二類之二
國4 第四類	海2 第二類	農4 第四類	城2-3 第二類之三
	海3 第三類	農4(原) 第四類(原)	城3 第三類

N W E S

0 250 500 公尺

孟錄斷崖 95191017 第38頁	玉山 95191018 第28頁	東山 95191019 第19頁
南玉山(四) 95191027 第39頁	南玉山(一) 95191028 第29頁	南山(四) 95191029 第20頁

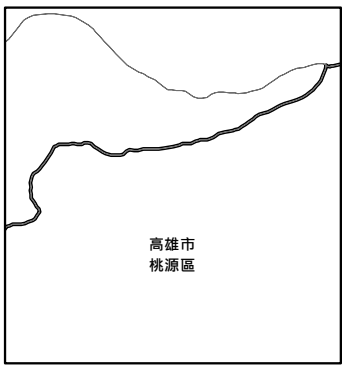

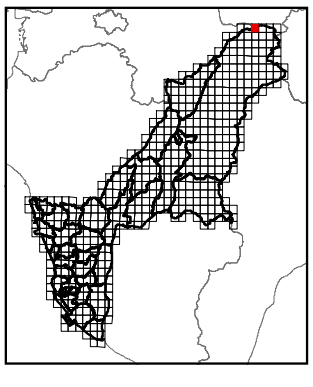

繪製時間：111年12月

公開展覽草案

南玉山(一)

高雄市國土功能分區圖

95191028

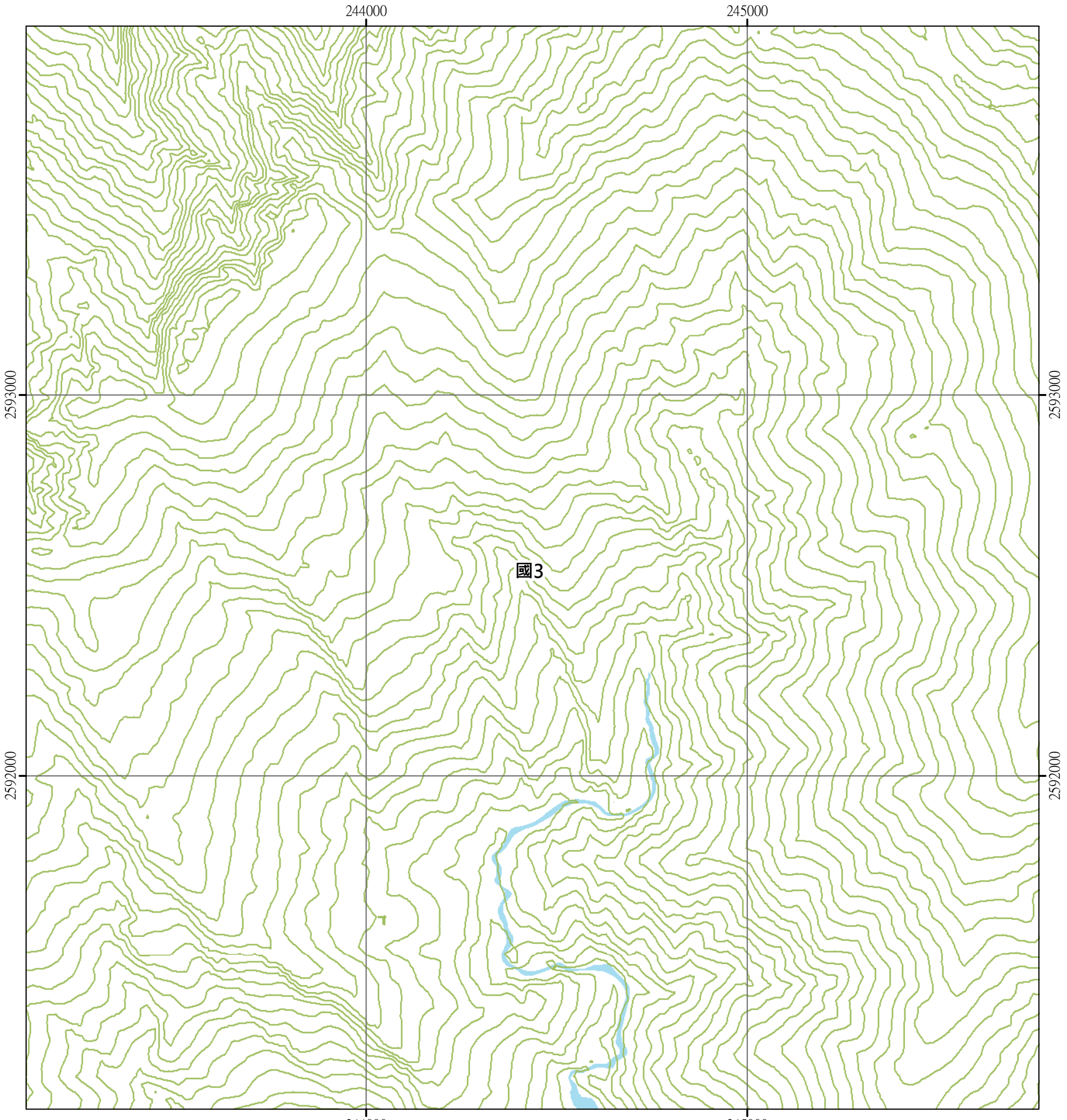

圖例

國土保育地區	海洋資源地區	農業發展地區	城鄉發展地區
國1 第一類	海1-1 第一類之一	農1 第一類	城1 第一類
國2 第二類	海1-2 第一類之二	農2 第二類	城2-1 第二類之一
國3 第三類	海1-3 第一類之三	農3 第三類	城2-2 第二類之二
國4 第四類	海2 第二類	農4 第四類	城2-3 第二類之三
	海3 第三類	農4(原) 第四類(原)	城3 第三類

N W E S

0 250 500 公尺

孟錄斷崖 95191017 第38頁	玉山 95191018 第28頁	東山 95191019 第19頁
南玉山(四) 95191027 第39頁	南玉山(一) 95191028 第29頁	南山(四) 95191029 第20頁
南玉山(三) 95191037 第40頁	南玉山(二) 95191038 第30頁	南山(三) 95191039 第21頁

高雄市
桃源區

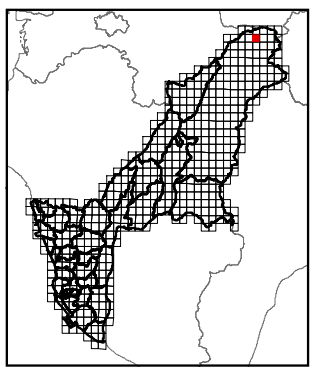

繪製時間：111年12月

公開展覽草案

南玉山(二)

高雄市國土功能分區圖

95191038

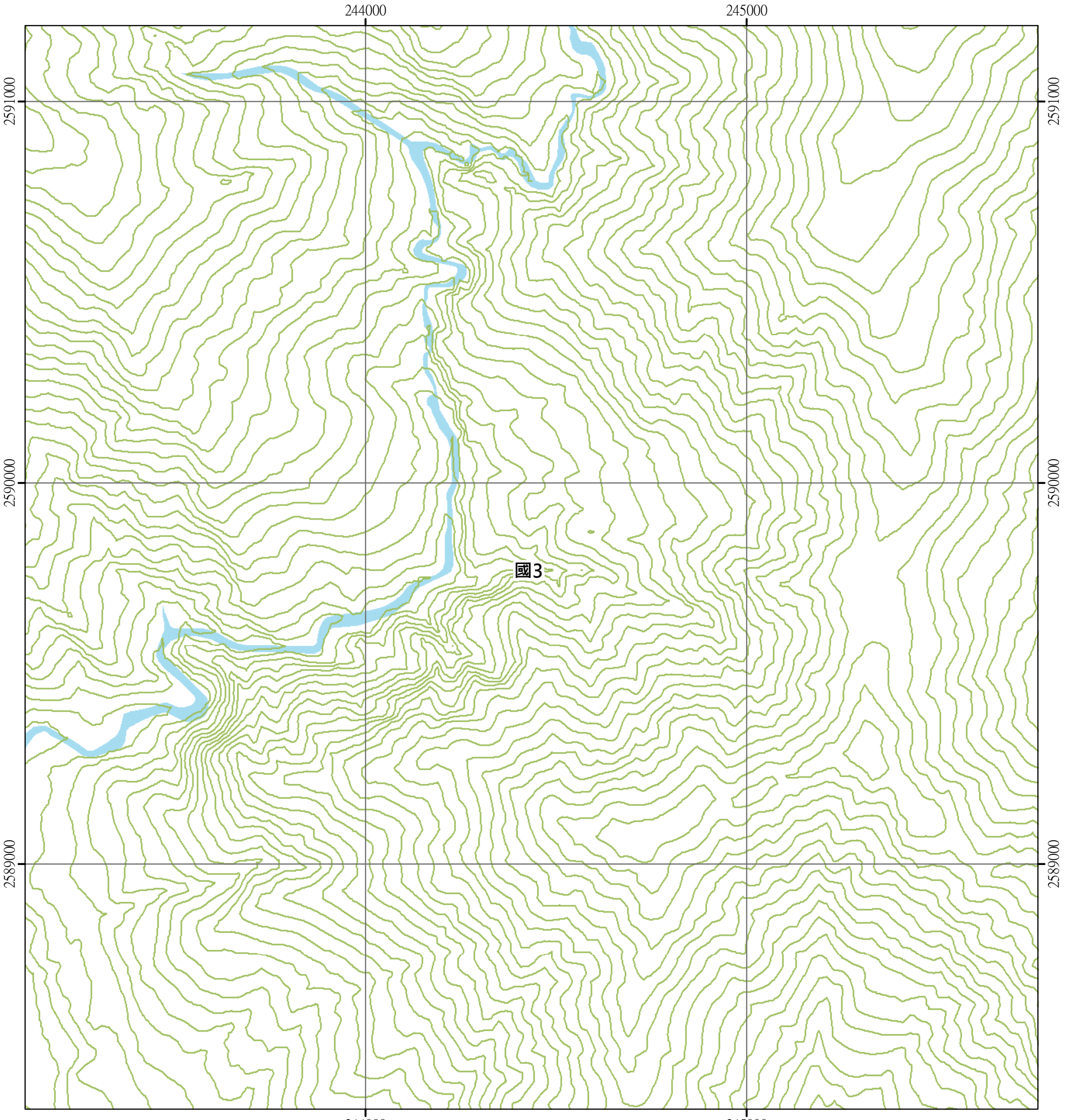

圖例

國土保育地區	海洋資源地區	農業發展地區	城鄉發展地區
國1 第一類	海1-1 第一類之一	農1 第一類	城1 第一類
國2 第二類	海1-2 第一類之二	農2 第二類	城2-1 第二類之一
國3 第三類	海1-3 第一類之三	農3 第三類	城2-2 第二類之二
國4 第四類	海2 第二類	農4 第四類	城2-3 第二類之三
	海3 第三類	農4(原) 第四類(原)	城3 第三類

N W E S

0 250 500 公尺

南玉山(四) 95191027 第39頁	南玉山(一) 95191028 第29頁	南山(四) 95191029 第20頁
南玉山(三) 95191037 第40頁	南玉山(二) 95191038 第30頁	南山(三) 95191039 第21頁
荖濃溪(四) 95191047 第41頁	荖濃溪(一) 95191048 第31頁	雲峰(四) 95191049 第22頁

高雄市
桃源區

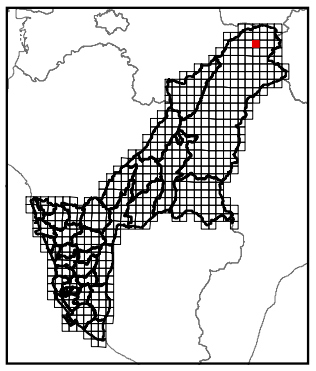

繪製時間：111年12月

公開展覽草案

茗濃溪(一)

高雄市國土功能分區圖

95191048

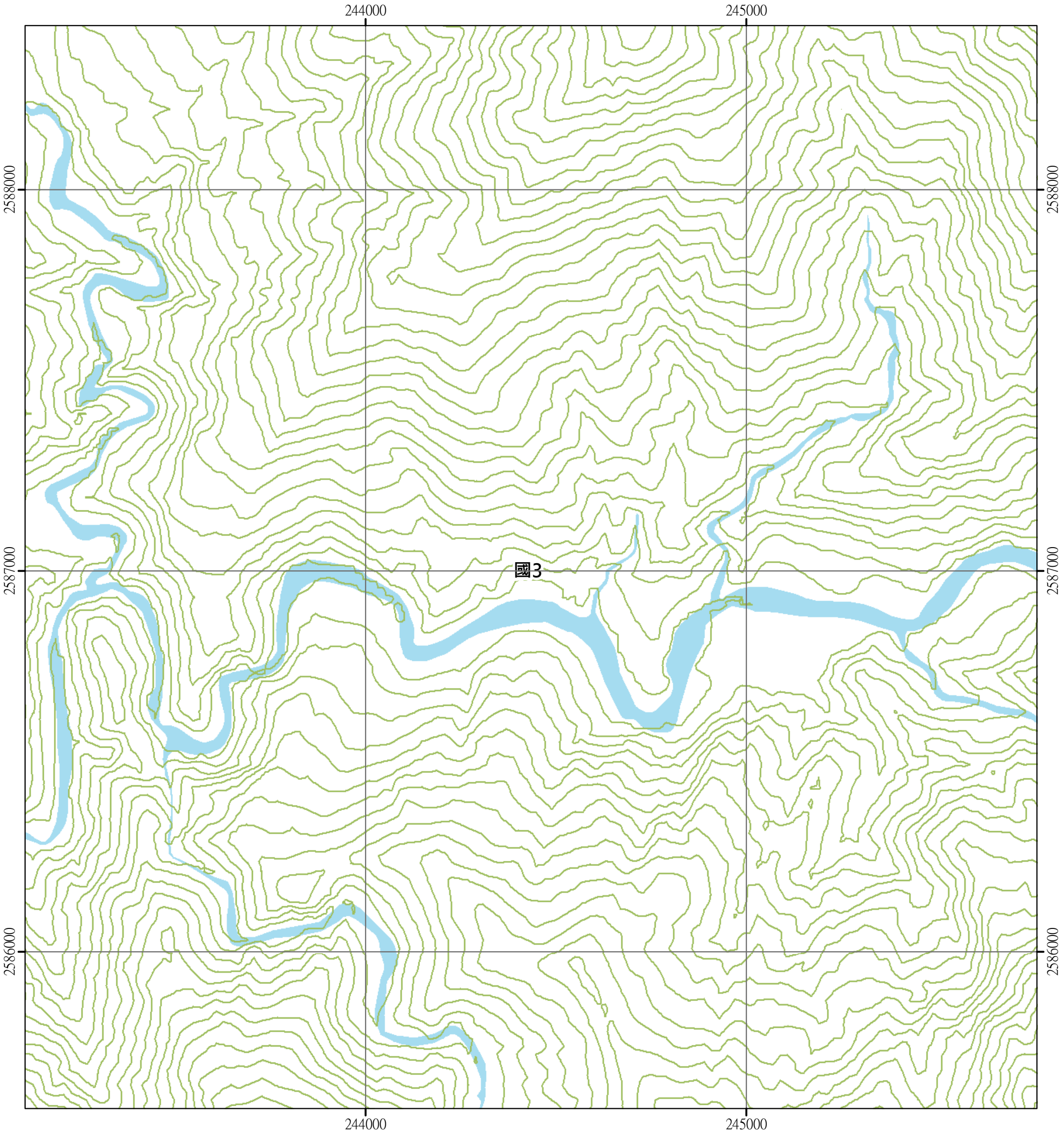

圖例

國土保育地區	海洋資源地區	農業發展地區	城鄉發展地區
保1 第一類	海1-1 第一類之一	農1 第一類	城1 第一類
保2 第二類	海1-2 第一類之二	農2 第二類	城2-1 第二類之一
保3 第三類	海1-3 第一類之三	農3 第三類	城2-2 第二類之二
保4 第四類	海2 第二類	農4 第四類	城2-3 第二類之三
	海3 第三類	農4(原) 第四類(原)	城3 第三類

N W E S

0 250 500 公尺

南玉山(三) 95191037 第40頁	南玉山(二) 95191038 第30頁	南山(三) 95191039 第21頁
茗濃溪(四) 95191047 第41頁	茗濃溪(一) 95191048 第31頁	雲峰(四) 95191049 第22頁
茗濃溪(三) 95191057 第42頁	茗濃溪(二) 95191058 第32頁	雲峰(三) 95191059 第23頁

高雄市
桃源區

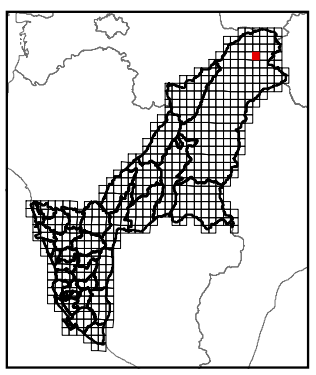

繪製時間：111年12月

公開展覽草案

茗濃溪(二)

高雄市國土功能分區圖

95191058

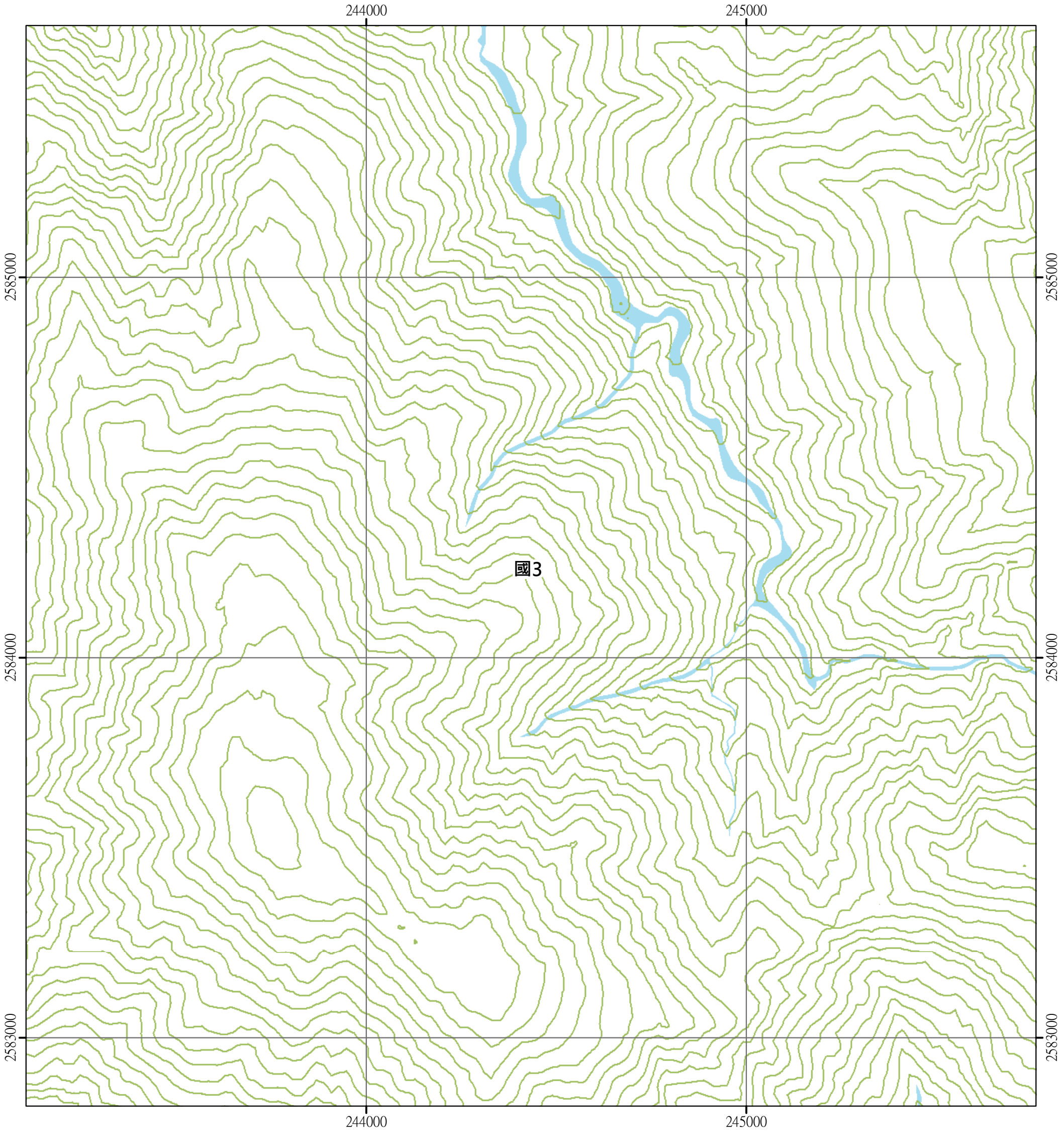

圖例

國土保育地區	海洋資源地區	農業發展地區	城鄉發展地區
國1 第一類	海1-1 第一類之一	農1 第一類	城1 第一類
國2 第二類	海1-2 第一類之二	農2 第二類	城2-1 第二類之一
國3 第三類	海1-3 第一類之三	農3 第三類	城2-2 第二類之二
國4 第四類	海2 第二類	農4 第四類	城2-3 第二類之三
	海3 第三類	農4(原) 第四類(原)	城3 第三類



0 250 500 公尺

茗濃溪(四) 95191047 第41頁	茗濃溪(一) 95191048 第31頁	雲峰(四) 95191049 第22頁
茗濃溪(三) 95191057 第42頁	茗濃溪(二) 95191058 第32頁	雲峰(三) 95191059 第23頁
拉庫音溪(四) 95191067 第43頁	拉庫音溪(一) 95191068 第33頁	昭南丸(四) 95191069 第24頁

高雄市
桃源區

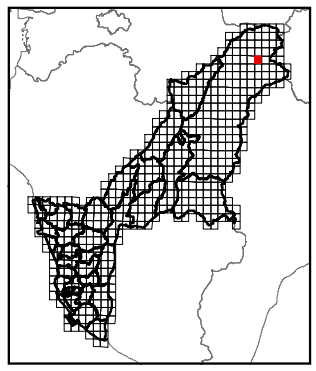

繪製時間：111年12月

公開展覽草案

拉庫音溪(一)

高雄市國土功能分區圖

95191068

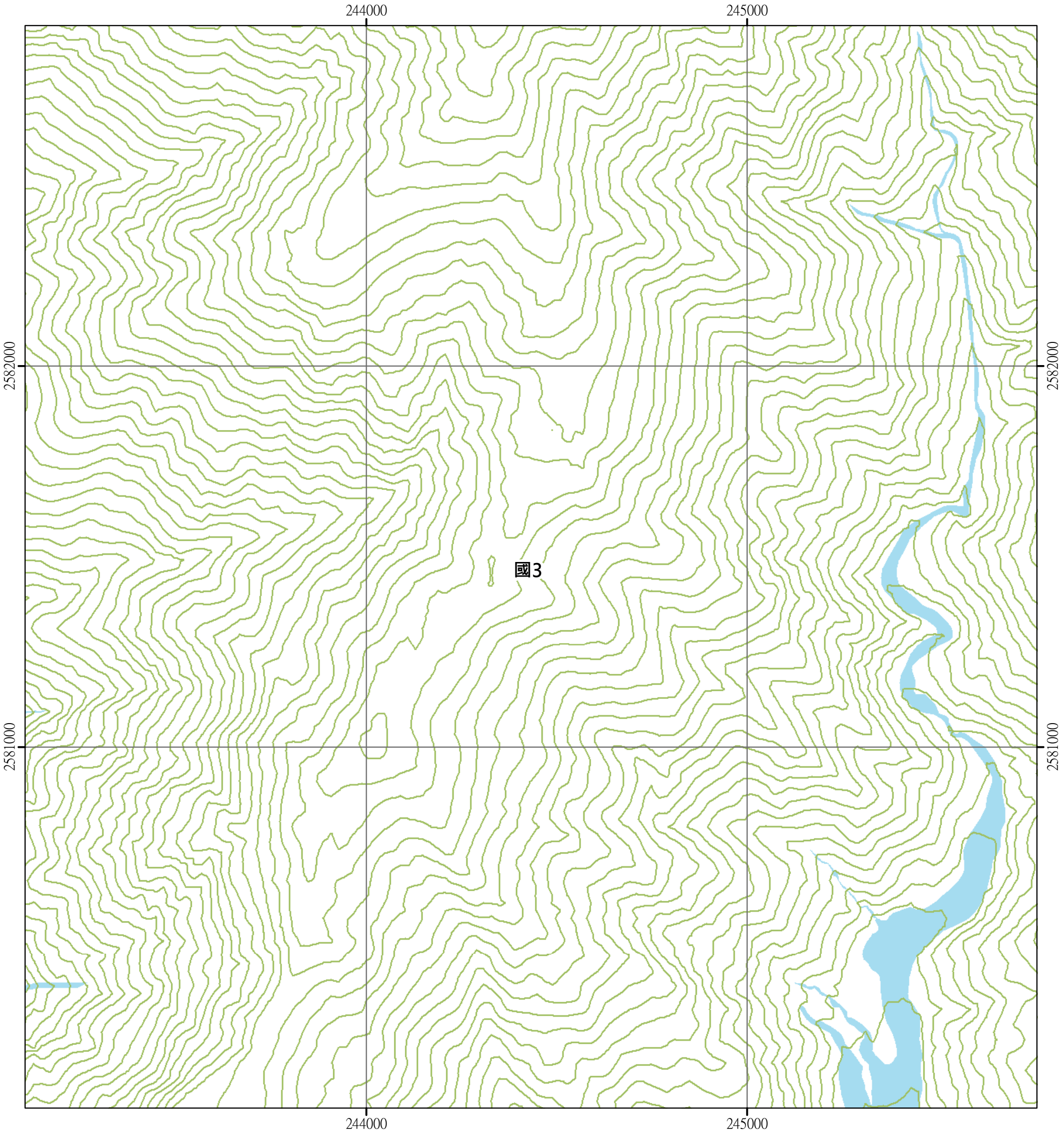

圖例

國土保育地區	海洋資源地區	農業發展地區	城鄉發展地區
國1 第一類	海1-1 第一類之一	農1 第一類	城1 第一類
國2 第二類	海1-2 第一類之二	農2 第二類	城2-1 第二類之一
國3 第三類	海1-3 第一類之三	農3 第三類	城2-2 第二類之二
國4 第四類	海2 第二類	農4 第四類	城2-3 第二類之三
	海3 第三類	農4(原) 第四類(原)	城3 第三類

N W E S

0 250 500 公尺

苧濃溪(三) 95191057 第42頁	苧濃溪(二) 95191058 第32頁	雲峰(三) 95191059 第23頁
拉庫音溪(四) 95191067 第43頁	拉庫音溪(一) 95191068 第33頁	昭南丸(四) 95191069 第24頁
拉庫音溪(三) 95191077 第44頁	拉庫音溪(二) 95191078 第34頁	昭南丸(三) 95191079 第25頁

高雄市
桃源區

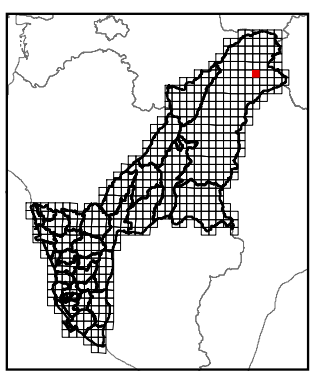

繪製時間：111年12月

公開展覽草案

拉庫音溪(二)

高雄市國土功能分區圖

95191078

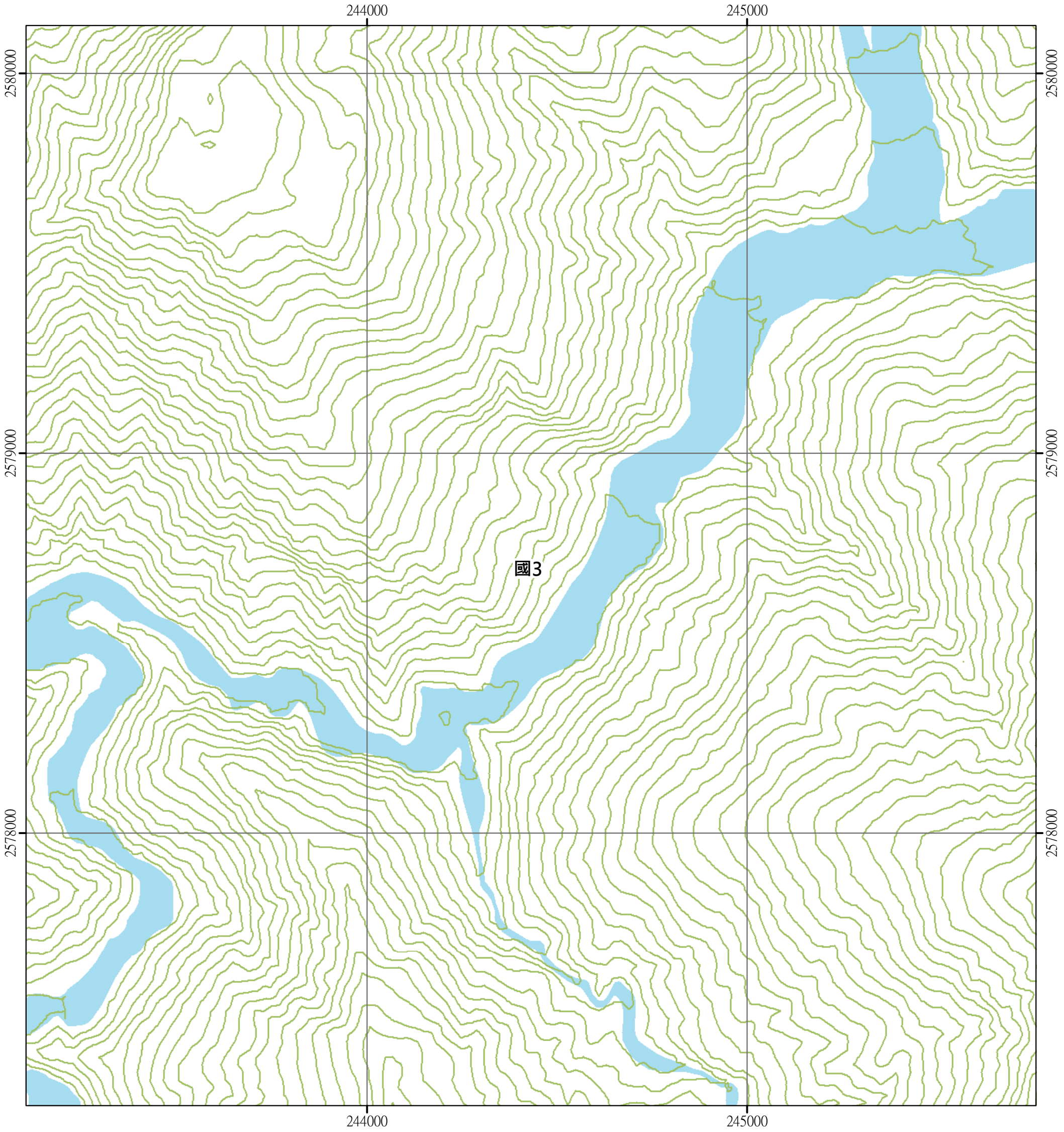

圖例

國土保育地區	海洋資源地區	農業發展地區	城鄉發展地區
國1 第一類	海1-1 第一類之一	農1 第一類	城1 第一類
國2 第二類	海1-2 第一類之二	農2 第二類	城2-1 第二類之一
國3 第三類	海1-3 第一類之三	農3 第三類	城2-2 第二類之二
國4 第四類	海2 第二類	農4 第四類	城2-3 第二類之三
	海3 第三類	農4(原) 第四類(原)	城3 第三類

N W E S

0 250 500 公尺

拉庫音溪(四) 95191067 第43頁	拉庫音溪(一) 95191068 第33頁	昭南丸(四) 95191069 第24頁
拉庫音溪(三) 95191077 第44頁	拉庫音溪(二) 95191078 第34頁	昭南丸(三) 95191079 第25頁
天池(四) 95191087 第45頁	天池(一) 95191088 第35頁	埡口(四) 95191089 第26頁

高雄市
桃源區

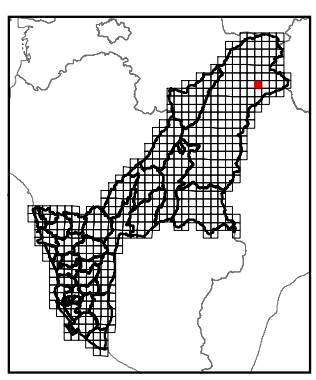

繪製時間：111年12月

公開展覽草案

天池(一)

高雄市國土功能分區圖

95191088

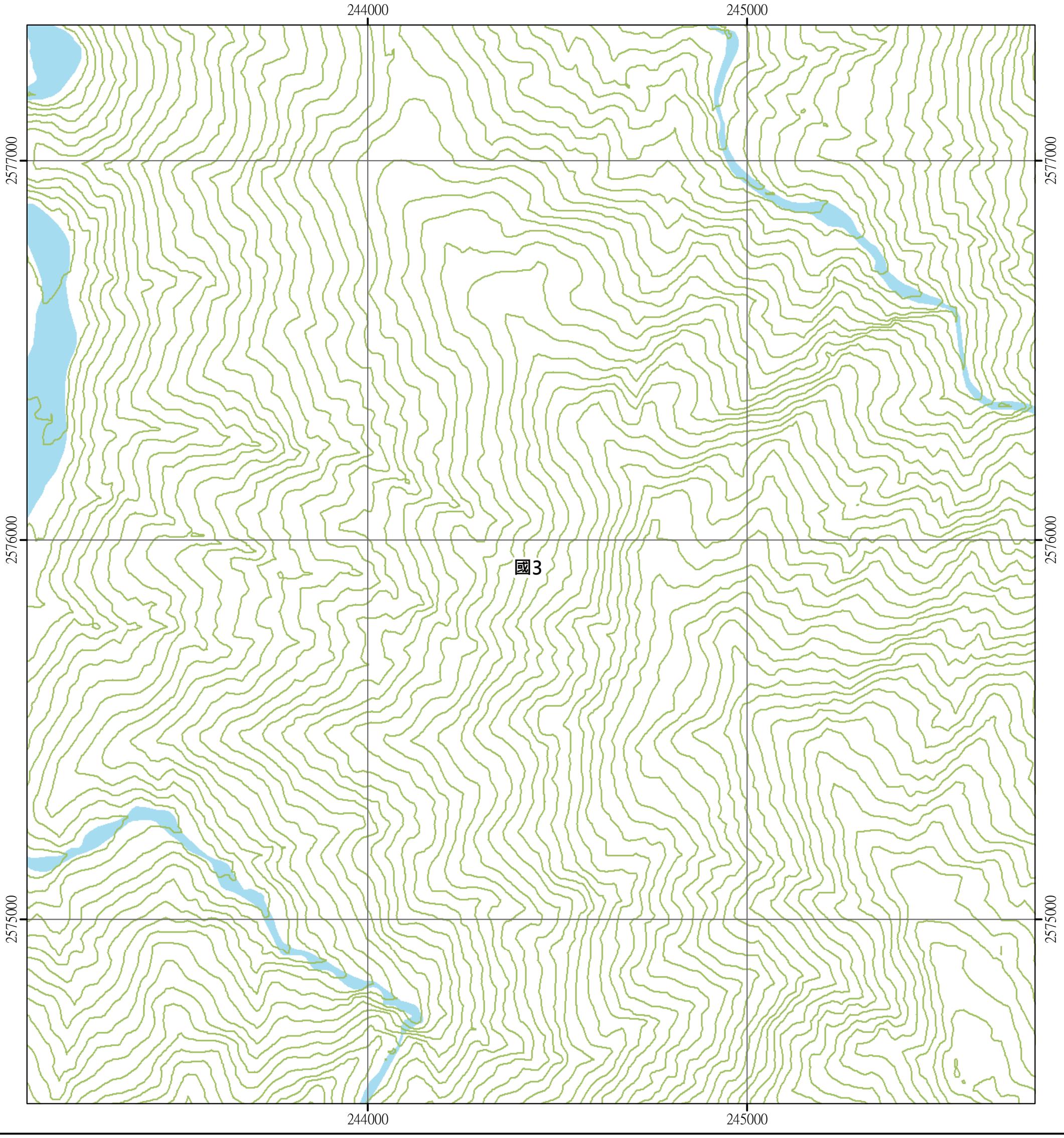

圖例

國土保育地區
- 保1 第一類
- 保2 第二類
- 保3 第三類
- 保4 第四類

海洋資源地區
- 海1-1 第一類之一
- 海1-2 第一類之二
- 海1-3 第一類之三
- 海2 第二類
- 海3 第三類

農業發展地區
- 農1 第一類
- 農2 第二類
- 農3 第三類
- 農4 第四類
- 農4(原) 第四類(原)

城鄉發展地區
- 城1 第一類
- 城2-1 第二類之一
- 城2-2 第二類之二
- 城2-3 第二類之三
- 城3 第三類

N W E S

0 250 500 公尺

拉庫音溪(三) 95191077 第44頁	拉庫音溪(二) 95191078 第34頁	昭南丸(三) 95191079 第25頁
天池(四) 95191087 第45頁	天池(一) 95191088 第35頁	埡口(四) 95191089 第26頁
天池(三) 95191097 第46頁	天池(二) 95191098 第36頁	埡口(三) 95191099 第27頁

高雄市
桃源區

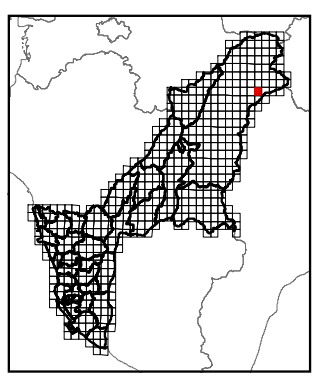

繪製時間：111年12月

公開展覽草案

天池(二)

高雄市國土功能分區圖

95191098

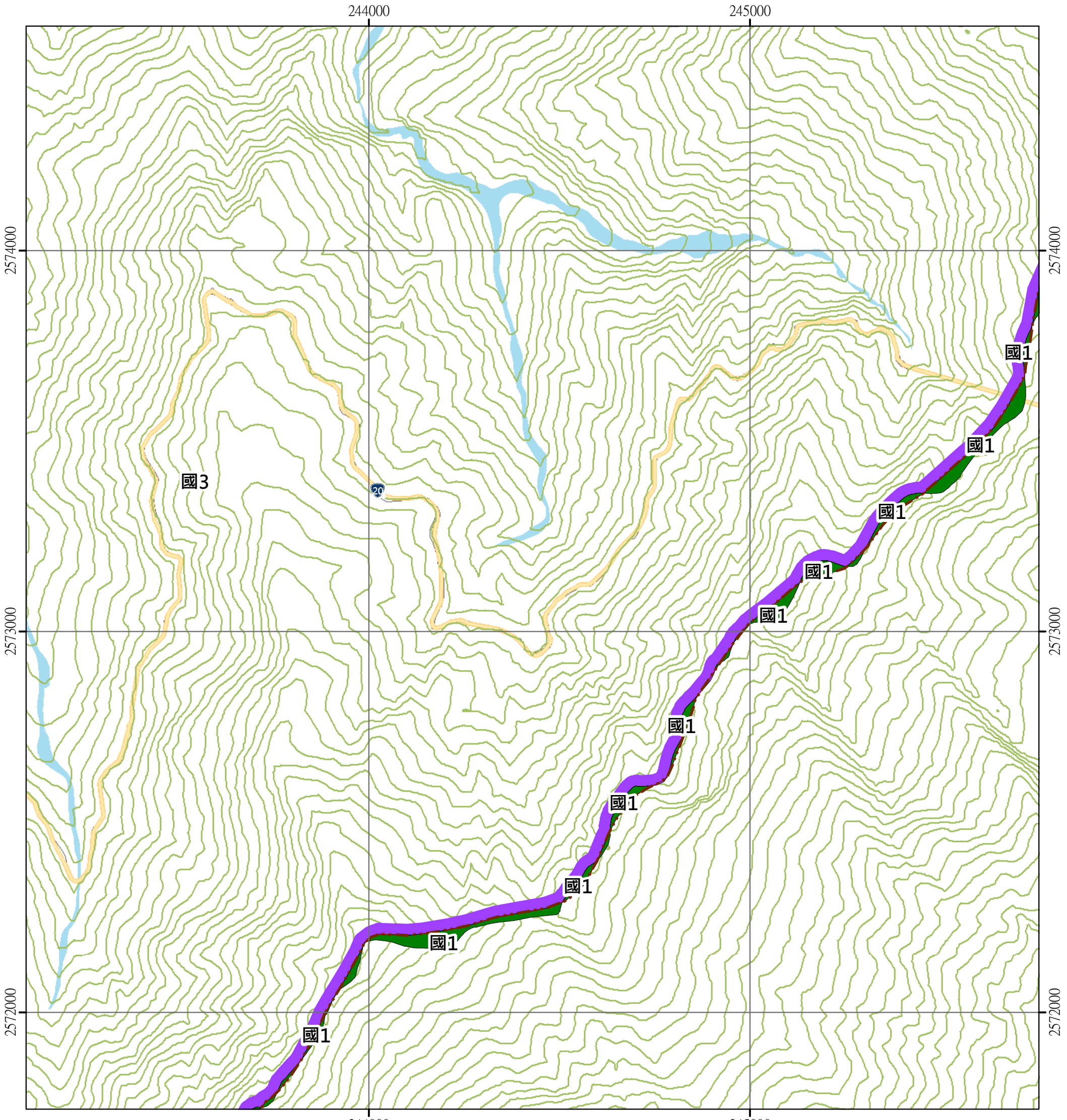

圖例

國土保育地區	海洋資源地區	農業發展地區	城鄉發展地區
國1 第一類	海1-1 第一類之一	農1 第一類	城1 第一類
國2 第二類	海1-2 第一類之二	農2 第二類	城2-1 第二類之一
國3 第三類	海1-3 第一類之三	農3 第三類	城2-2 第二類之二
國4 第四類	海2 第二類	農4 第四類	城2-3 第二類之三
	海3 第三類	農4(原) 第四類(原)	城3 第三類

N W E S

0 250 500 公尺

天池(四) 95191087 第45頁	天池(一) 95191088 第35頁	埡口(四) 95191089 第26頁
天池(三) 95191097 第46頁	天池(二) 95191098 第36頁	埡口(三) 95191099 第27頁
關山(四) 95192007 第47頁	關山(一) 95192008 第37頁	



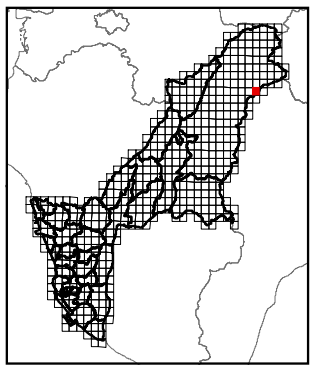

繪製時間：111年12月

公開展覽草案

關山(一)

高雄市國土功能分區圖

95192008

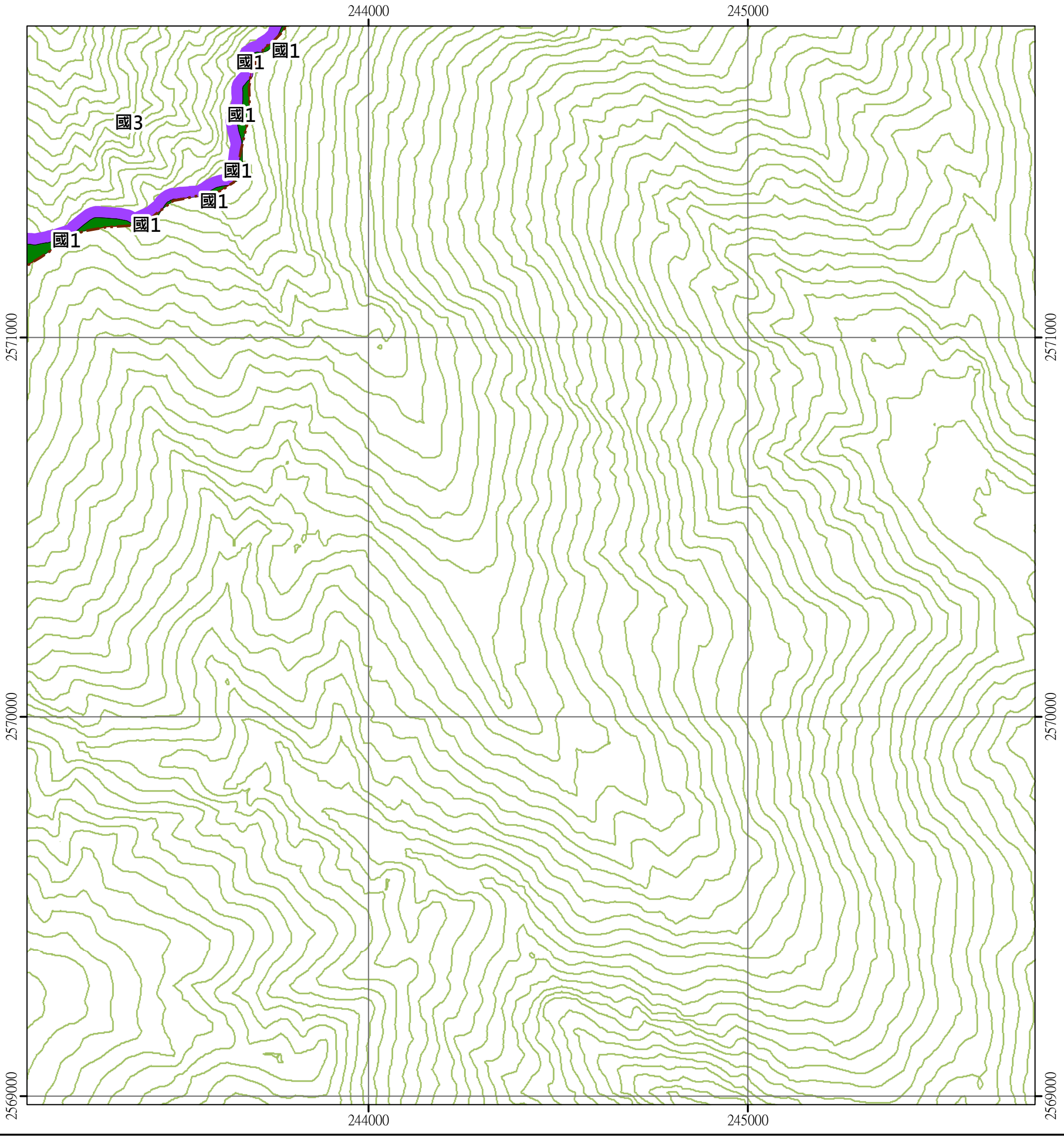

圖例

國土保育地區	海洋資源地區	農業發展地區	城鄉發展地區
國1 第一類	海1-1 第一類之一	農1 第一類	城1 第一類
國2 第二類	海1-2 第一類之二	農2 第二類	城2-1 第二類之一
國3 第三類	海1-3 第一類之三	農3 第三類	城2-2 第二類之二
國4 第四類	海2 第二類	農4 第四類	城2-3 第二類之三
	海3 第三類	農4(原) 第四類(原)	城3 第三類

N W E S

0 250 500 公尺

天池(三) 95191097 第46頁	天池(二) 95191098 第36頁	埡口(三) 95191099 第27頁
關山(四) 95192007 第47頁	關山(一) 95192008 第37頁	
關山(三) 95192017 第48頁		



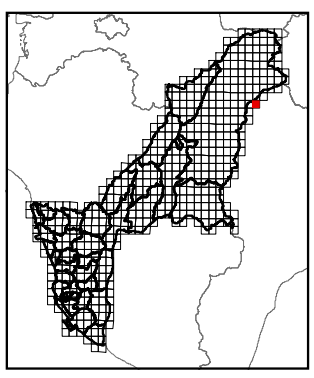

繪製時間：111年12月

公開展覽草案

孟錄斷崖

高雄市國土功能分區圖

95191017

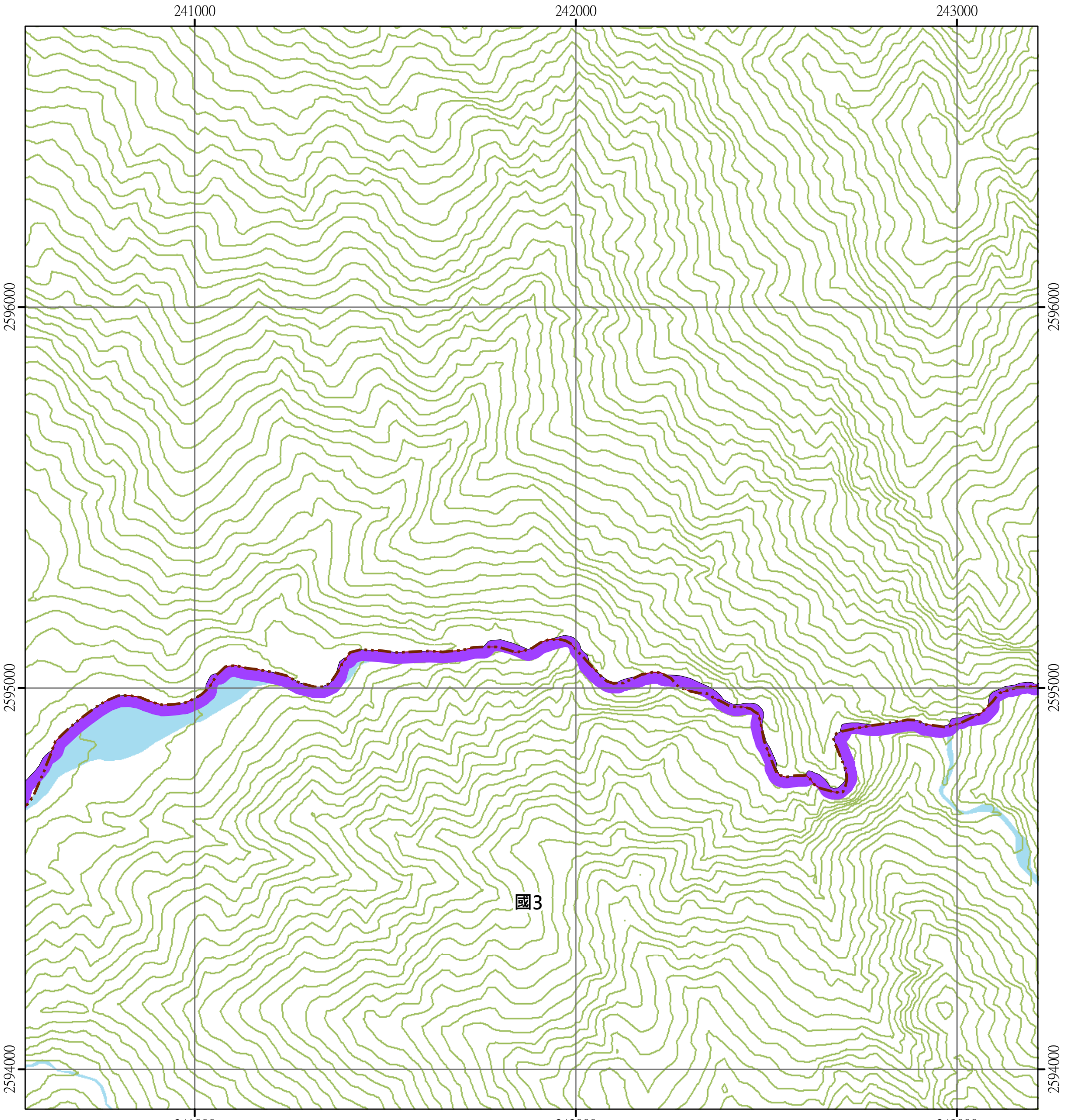

圖例

國土保育地區	海洋資源地區	農業發展地區	城鄉發展地區
國1 第一類	海1-1 第一類之一	農1 第一類	城1 第一類
國2 第二類	海1-2 第一類之二	農2 第二類	城2-1 第二類之一
國3 第三類	海1-3 第一類之三	農3 第三類	城2-2 第二類之二
國4 第四類	海2 第二類	農4 第四類	城2-3 第二類之三
	海3 第三類	農4(原) 第四類(原)	城3 第三類

N W E S

0 250 500 公尺

楠溪工作站 95191016 第50頁	孟錄斷崖 95191017 第38頁	玉山 95191018 第28頁
南玉山西部(一) 95191026 第51頁	南玉山(四) 95191027 第39頁	南玉山(一) 95191028 第29頁

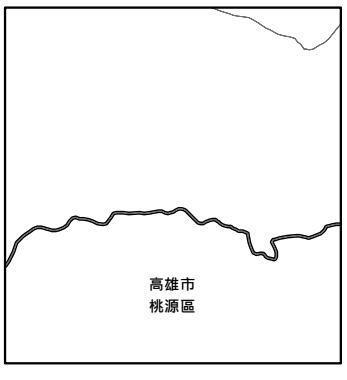

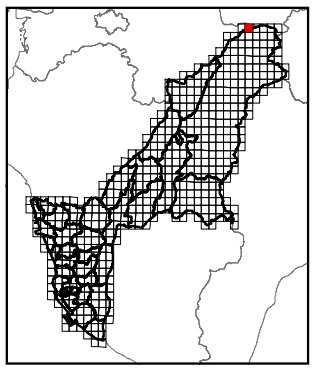

繪製時間：111年12月

公開展覽草案

南玉山(四)

高雄市國土功能分區圖

95191027

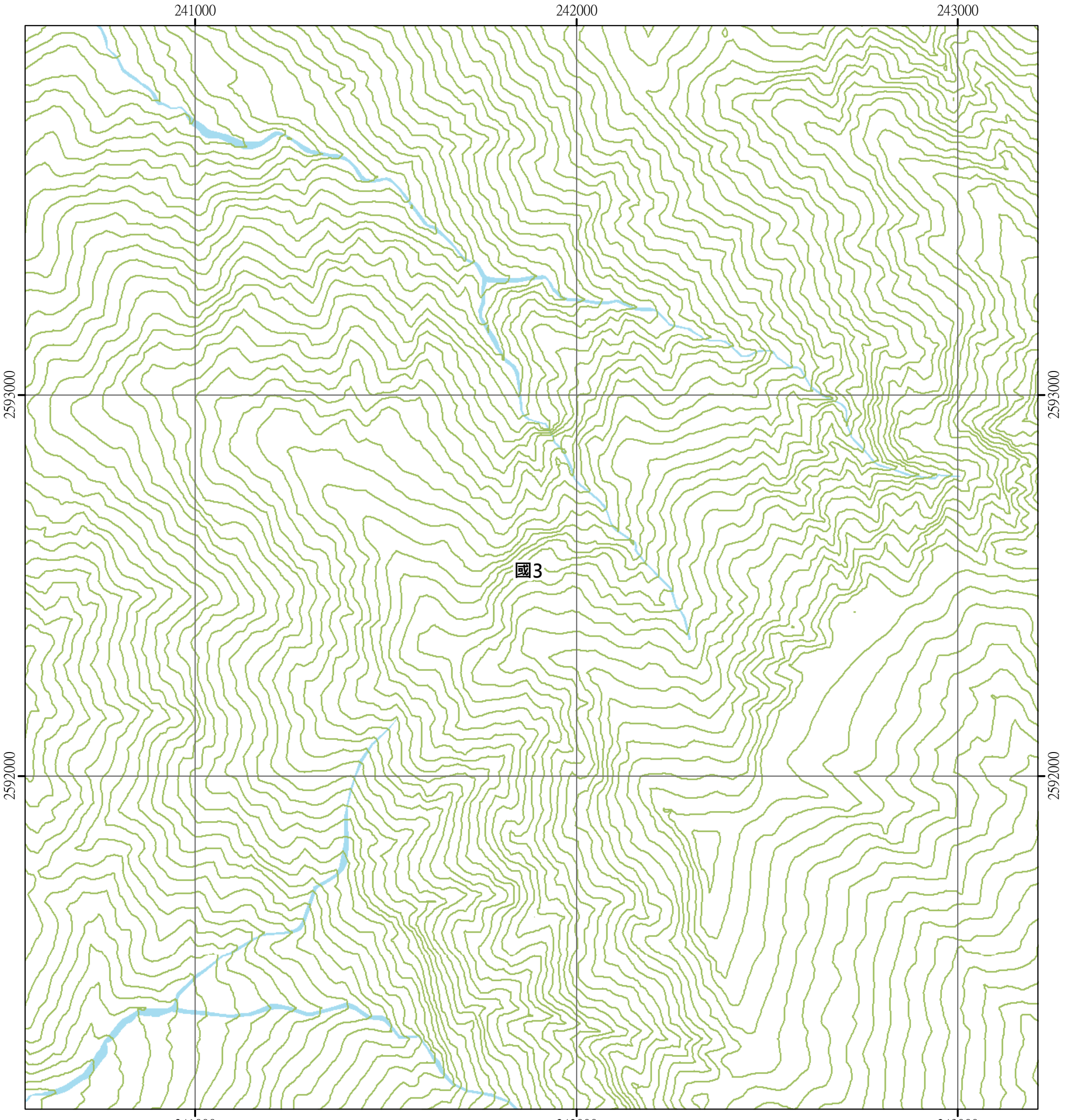

圖例

國土保育地區	海洋資源地區	農業發展地區	城鄉發展地區
國1 第一類	海1-1 第一類之一	農1 第一類	城1 第一類
國2 第二類	海1-2 第一類之二	農2 第二類	城2-1 第二類之一
國3 第三類	海1-3 第一類之三	農3 第三類	城2-2 第二類之二
國4 第四類	海2 第二類	農4 第四類	城2-3 第二類之三
	海3 第三類	農4(原) 第四類(原)	城3 第三類

N W E S

0 250 500 公尺

楠溪工作站 95191016 第50頁	孟錄斷崖 95191017 第38頁	玉山 95191018 第28頁
南玉山西部(一) 95191026 第51頁	南玉山(四) 95191027 第39頁	南玉山(一) 95191028 第29頁
南玉山西部(二) 95191036 第52頁	南玉山(三) 95191037 第40頁	南玉山(二) 95191038 第30頁

高雄市
桃源區

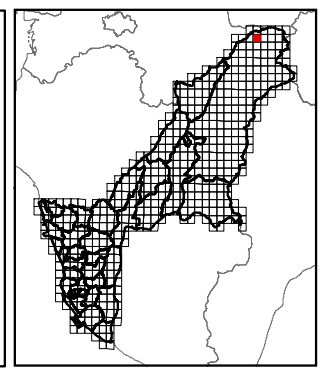

繪製時間：111年12月

公開展覽草案

南玉山(三)

高雄市國土功能分區圖

95191037

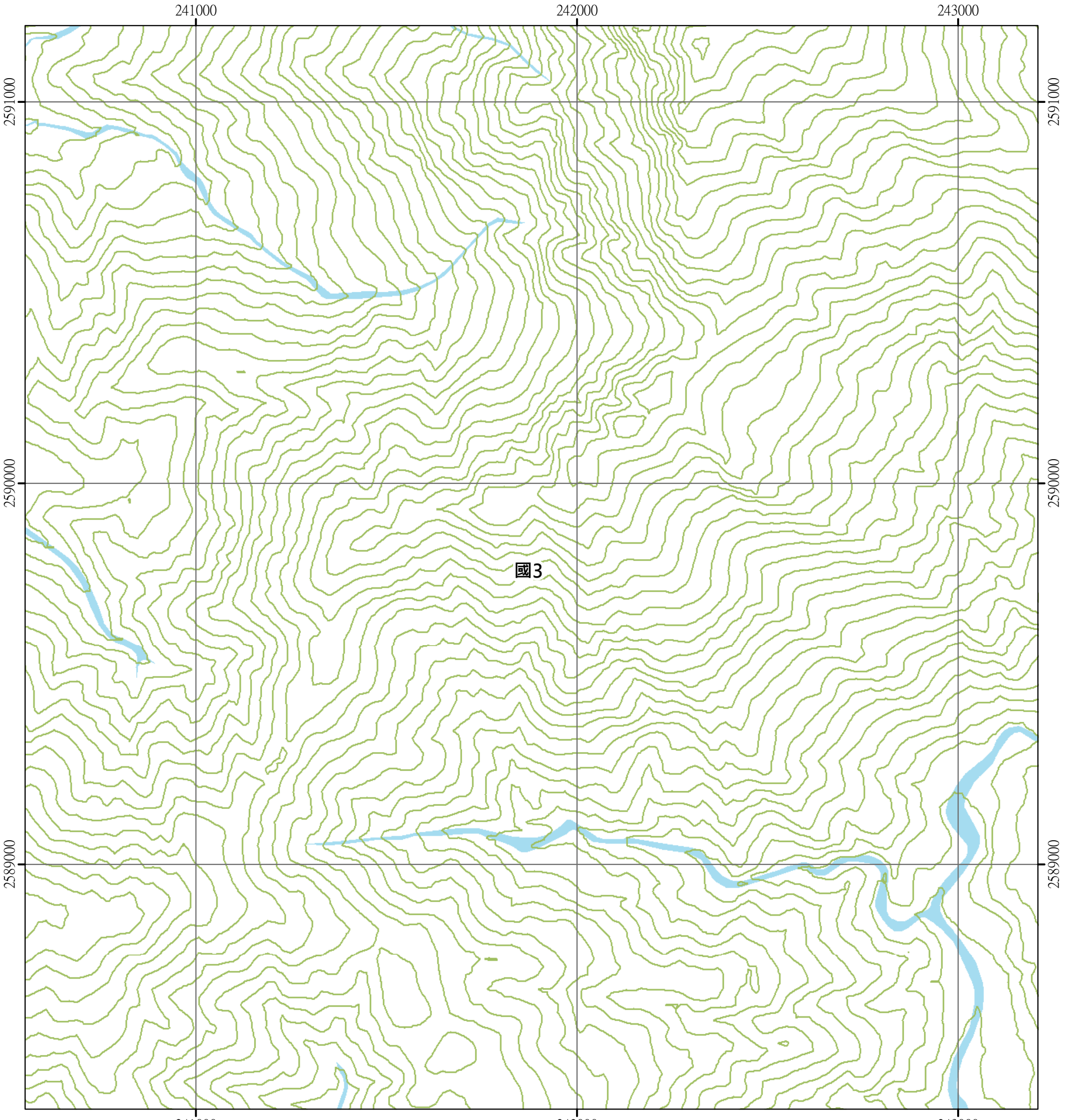

圖例

國土保育地區	海洋資源地區	農業發展地區	城鄉發展地區
國1 第一類	海1-1 第一類之一	農1 第一類	城1 第一類
國2 第二類	海1-2 第一類之二	農2 第二類	城2-1 第二類之一
國3 第三類	海1-3 第一類之三	農3 第三類	城2-2 第二類之二
國4 第四類	海2 第二類	農4 第四類	城2-3 第二類之三
	海3 第三類	農4(原) 第四類(原)	城3 第三類

N W E S

0 250 500 公尺

南玉山西部(一) 95191026 第51頁	南玉山(四) 95191027 第39頁	南玉山(一) 95191028 第29頁
南玉山西部(二) 95191036 第52頁	南玉山(三) 95191037 第40頁	南玉山(二) 95191038 第30頁
楠溪林道(一) 95191046 第53頁	荖濃溪(四) 95191047 第41頁	荖濃溪(一) 95191048 第31頁

高雄市
桃源區

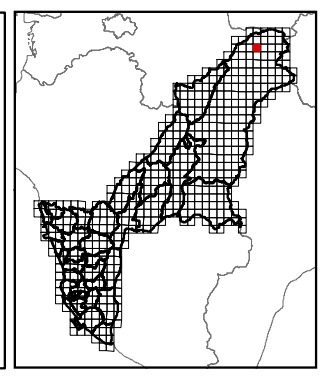

繪製時間：111年12月

公開展覽草案

茗濃溪(四)

高雄市國土功能分區圖

95191047

241000 242000 243000

2588000 2587000 2586000

國3

241000 242000 243000

圖例

國土保育地區	海洋資源地區	農業發展地區	城鄉發展地區
國1 第一類	海1-1 第一類之一	農1 第一類	城1 第一類
國2 第二類	海1-2 第一類之二	農2 第二類	城2-1 第二類之一
國3 第三類	海1-3 第一類之三	農3 第三類	城2-2 第二類之二
國4 第四類	海2 第二類	農4 第四類	城2-3 第二類之三
	海3 第三類	農4(原) 第四類(原)	城3 第三類

N W E S

0 250 500 公尺

南玉山西部(二) 95191036 第52頁	南玉山(三) 95191037 第40頁	南玉山(二) 95191038 第30頁
楠溪林道(一) 95191046 第53頁	茗濃溪(四) 95191047 第41頁	茗濃溪(一) 95191048 第31頁
楠溪林道(二) 95191056 第54頁	茗濃溪(三) 95191057 第42頁	茗濃溪(二) 95191058 第32頁

高雄市
桃源區

繪製時間：111年12月

公開展覽草案

茗濃溪(三)

高雄市國土功能分區圖

95191057

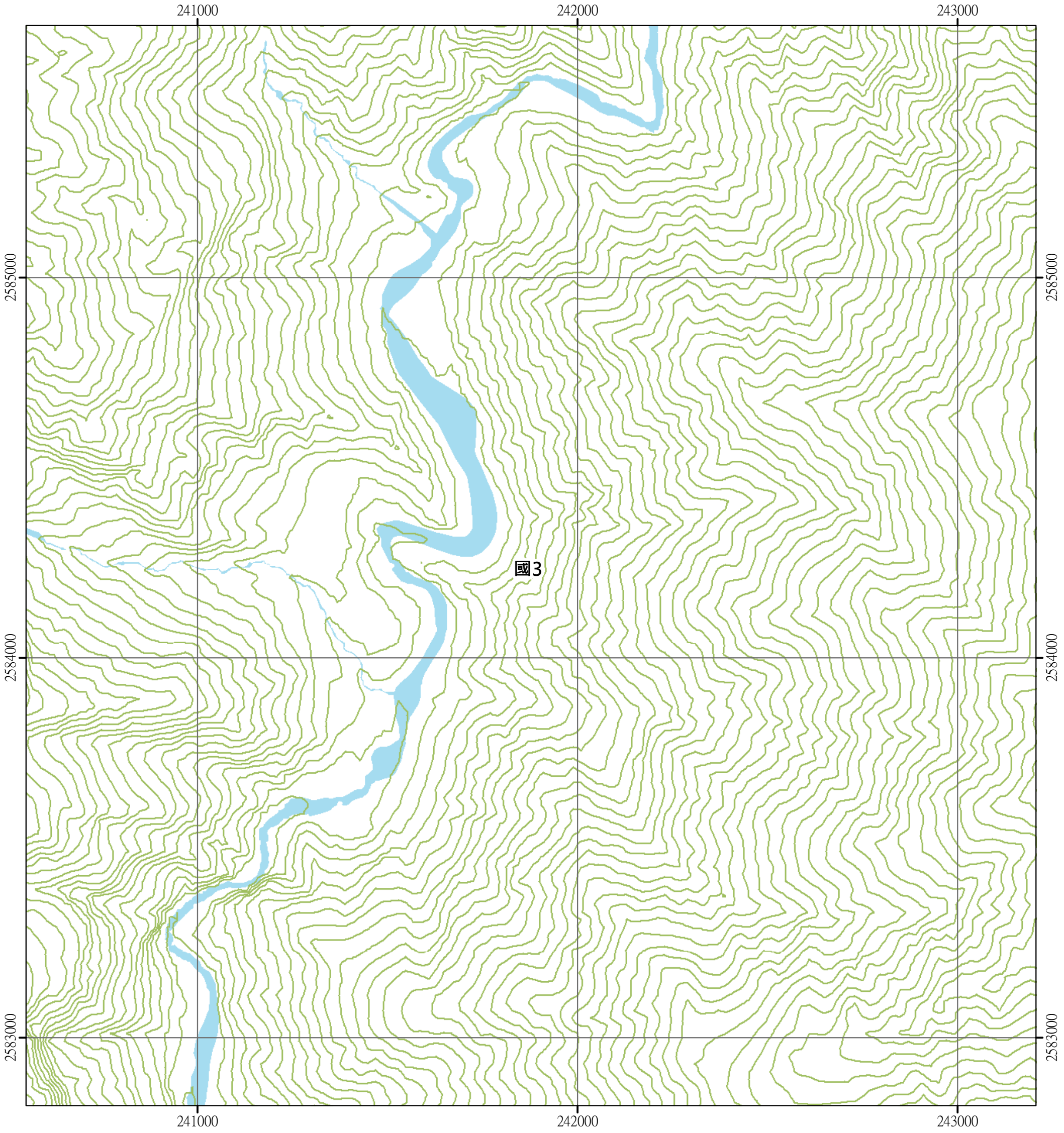

圖例

國土保育地區	海洋資源地區	農業發展地區	城鄉發展地區
國1 第一類	海1-1 第一類之一	農1 第一類	城1 第一類
國2 第二類	海1-2 第一類之二	農2 第二類	城2-1 第二類之一
國3 第三類	海1-3 第一類之三	農3 第三類	城2-2 第二類之二
國4 第四類	海2 第二類	農4 第四類	城2-3 第二類之三
	海3 第三類	農4(原) 第四類(原)	城3 第三類

N W E S

0 250 500 公尺

楠溪林道(一) 95191046 第53頁	茗濃溪(四) 95191047 第41頁	茗濃溪(一) 95191048 第31頁
楠溪林道(二) 95191056 第54頁	茗濃溪(三) 95191057 第42頁	茗濃溪(二) 95191058 第32頁
茗濃山(一) 95191066 第55頁	拉庫音溪(四) 95191067 第43頁	拉庫音溪(一) 95191068 第33頁

高雄市
桃源區

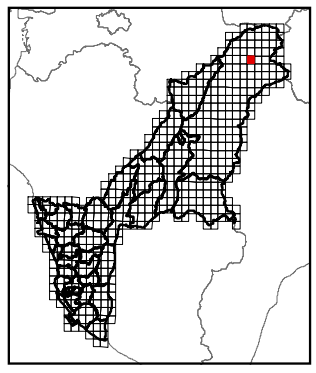

繪製時間：111年12月

公開展覽草案

拉庫音溪(四)

高雄市國土功能分區圖

95191067

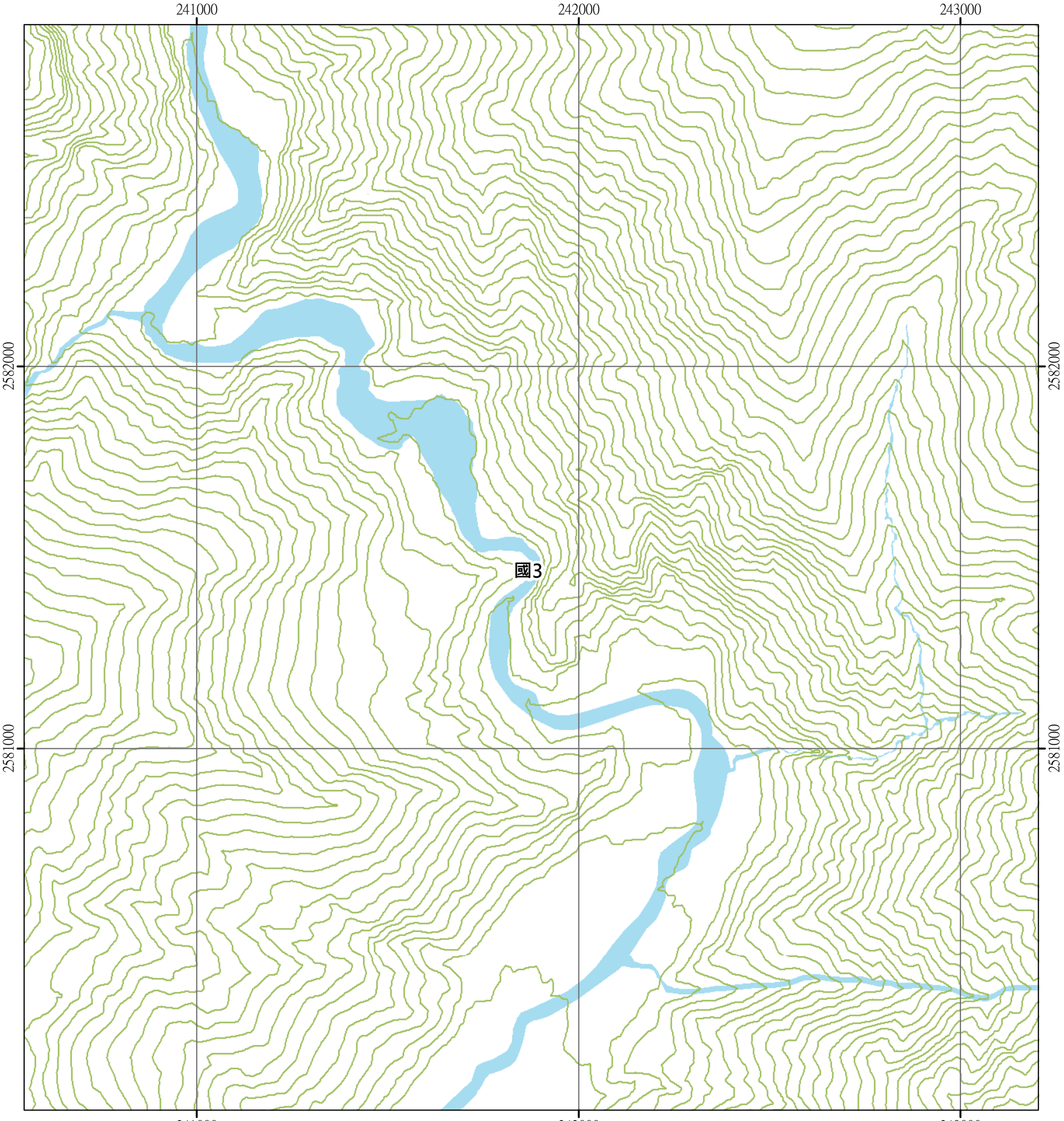

圖例

國土保育地區	海洋資源地區	農業發展地區	城鄉發展地區
國1 第一類	海1-1 第一類之一	農1 第一類	城1 第一類
國2 第二類	海1-2 第一類之二	農2 第二類	城2-1 第二類之一
國3 第三類	海1-3 第一類之三	農3 第三類	城2-2 第二類之二
國4 第四類	海2 第二類	農4 第四類	城2-3 第二類之三
	海3 第三類	農4(原) 第四類(原)	城3 第三類

N W E S

0 250 500 公尺

楠溪林道(二) 95191056 第54頁	荖濃溪(三) 95191057 第42頁	荖濃溪(二) 95191058 第32頁
荖濃山(一) 95191066 第55頁	拉庫音溪(四) 95191067 第43頁	拉庫音溪(一) 95191068 第33頁
荖濃山(二) 95191076 第56頁	拉庫音溪(三) 95191077 第44頁	拉庫音溪(二) 95191078 第34頁

高雄市
桃源區

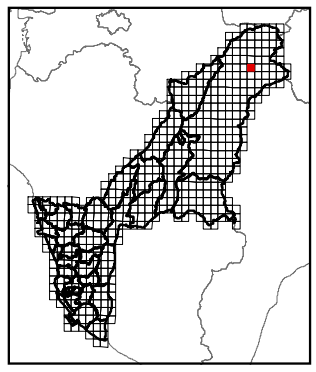

繪製時間：111年12月

公開展覽草案

拉庫音溪(三)

高雄市國土功能分區圖

95191077

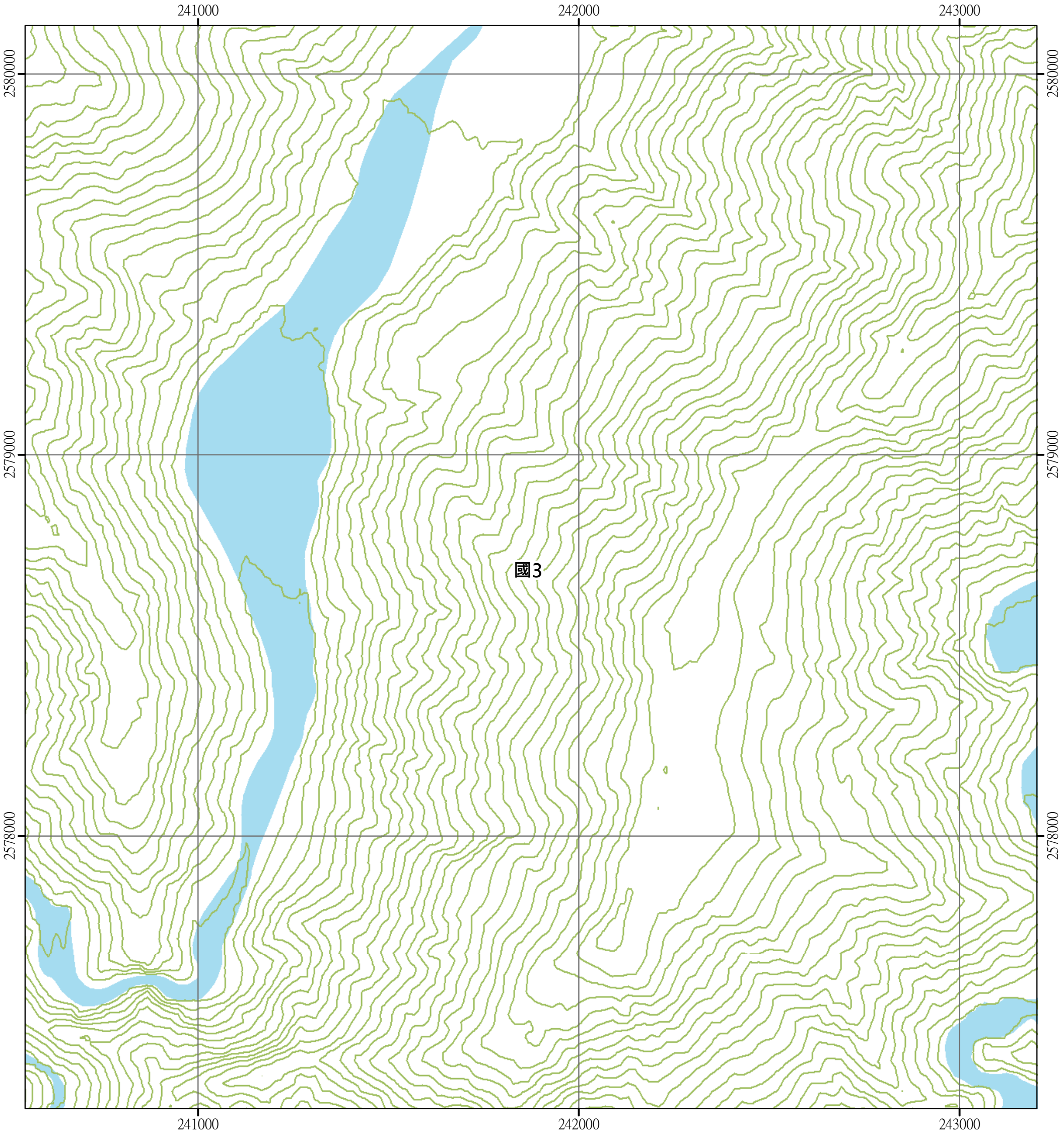

圖例

國土保育地區	海洋資源地區	農業發展地區	城鄉發展地區
國1 第一類	海1-1 第一類之一	農1 第一類	城1 第一類
國2 第二類	海1-2 第一類之二	農2 第二類	城2-1 第二類之一
國3 第三類	海1-3 第一類之三	農3 第三類	城2-2 第二類之二
國4 第四類	海2 第二類	農4 第四類	城2-3 第二類之三
	海3 第三類	農4(原) 第四類(原)	城3 第三類

N W E S

0 250 500 公尺

荖濃山(一) 95191066 第55頁	拉庫音溪(四) 95191067 第43頁	拉庫音溪(一) 95191068 第33頁
荖濃山(二) 95191076 第56頁	拉庫音溪(三) 95191077 第44頁	拉庫音溪(二) 95191078 第34頁
禮觀(一) 95191086 第57頁	天池(四) 95191087 第45頁	天池(一) 95191088 第35頁

高雄市
桃源區

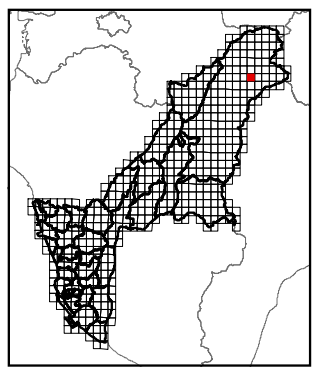

繪製時間：111年12月

公開展覽草案

天池(四)

高雄市國土功能分區圖

95191087

241000 242000 243000

2577000 2576000 2575000

國3

20

圖例

國土保育地區	海洋資源地區	農業發展地區	城鄉發展地區
國1 第一類	海1-1 第一類之一	農1 第一類	城1 第一類
國2 第二類	海1-2 第一類之二	農2 第二類	城2-1 第二類之一
國3 第三類	海1-3 第一類之三	農3 第三類	城2-2 第二類之二
國4 第四類	海2 第二類	農4 第四類	城2-3 第二類之三
	海3 第三類	農4(原) 第四類(原)	城3 第三類

N W E S

0 250 500 公尺

荖濃山(二) 95191076 第56頁	拉庫音溪(三) 95191077 第44頁	拉庫音溪(二) 95191078 第34頁
禮觀(一) 95191086 第57頁	天池(四) 95191087 第45頁	天池(一) 95191088 第35頁
禮觀(二) 95191096 第58頁	天池(三) 95191097 第46頁	天池(二) 95191098 第36頁

高雄市
桃源區

繪製時間：111年12月

公開展覽草案

天池(三)

高雄市國土功能分區圖

95191097

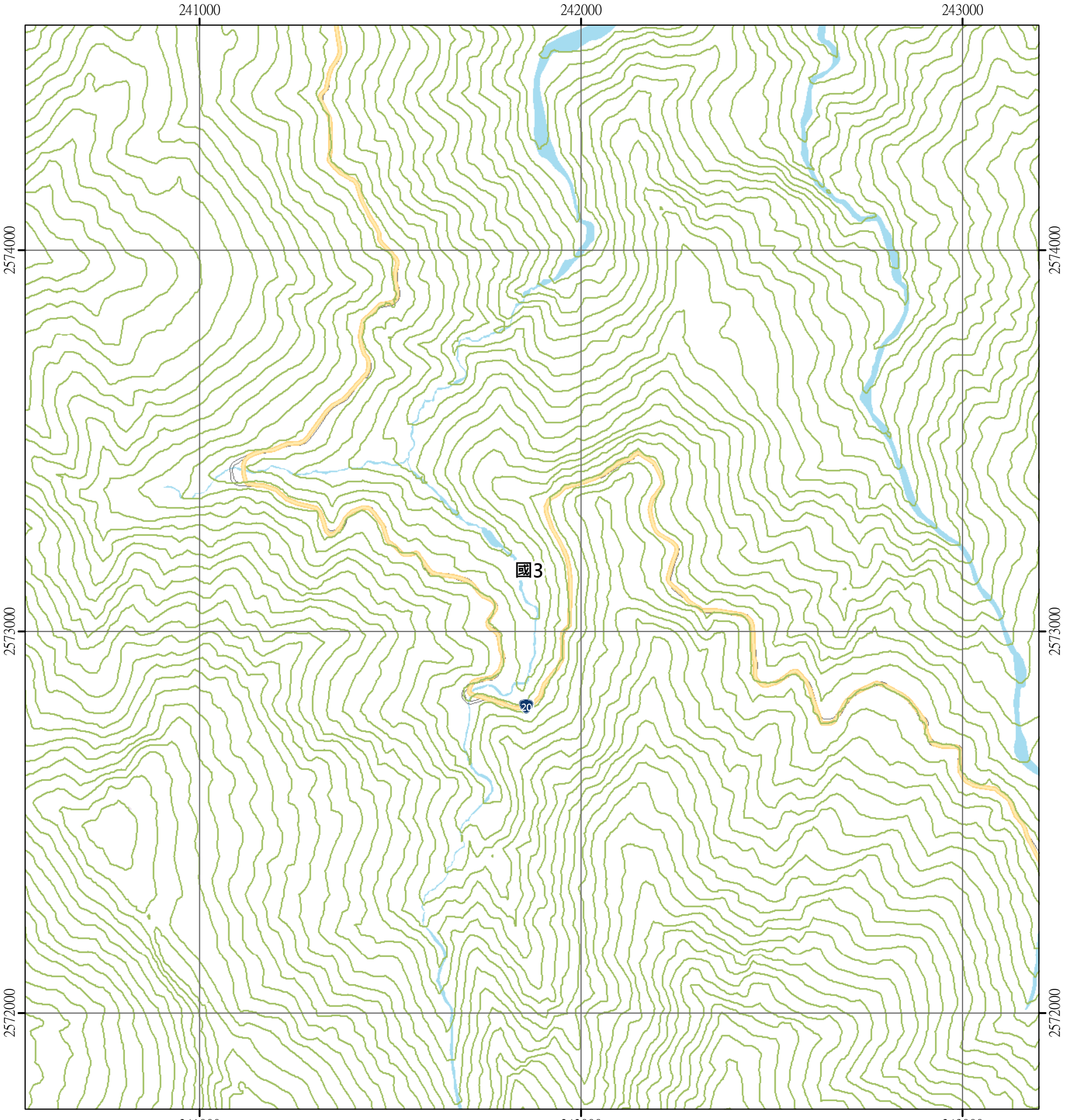

圖例

國土保育地區	海洋資源地區	農業發展地區	城鄉發展地區
國1 第一類	海1-1 第一類之一	農1 第一類	城1 第一類
國2 第二類	海1-2 第一類之二	農2 第二類	城2-1 第二類之一
國3 第三類	海1-3 第一類之三	農3 第三類	城2-2 第二類之二
國4 第四類	海2 第二類	農4 第四類	城2-3 第二類之三
	海3 第三類	農4(原) 第四類(原)	城3 第三類

N W E S

0 250 500 公尺

禮觀(一) 95191086 第57頁	天池(四) 95191087 第45頁	天池(一) 95191088 第35頁
禮觀(二) 95191096 第58頁	天池(三) 95191097 第46頁	天池(二) 95191098 第36頁
鐵本山(一) 95192006 第59頁	關山(四) 95192007 第47頁	關山(一) 95192008 第37頁

高雄市
桃源區

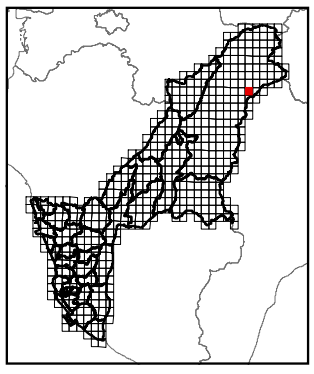

繪製時間：111年12月

公開展覽草案

關山(四)

高雄市國土功能分區圖

95192007

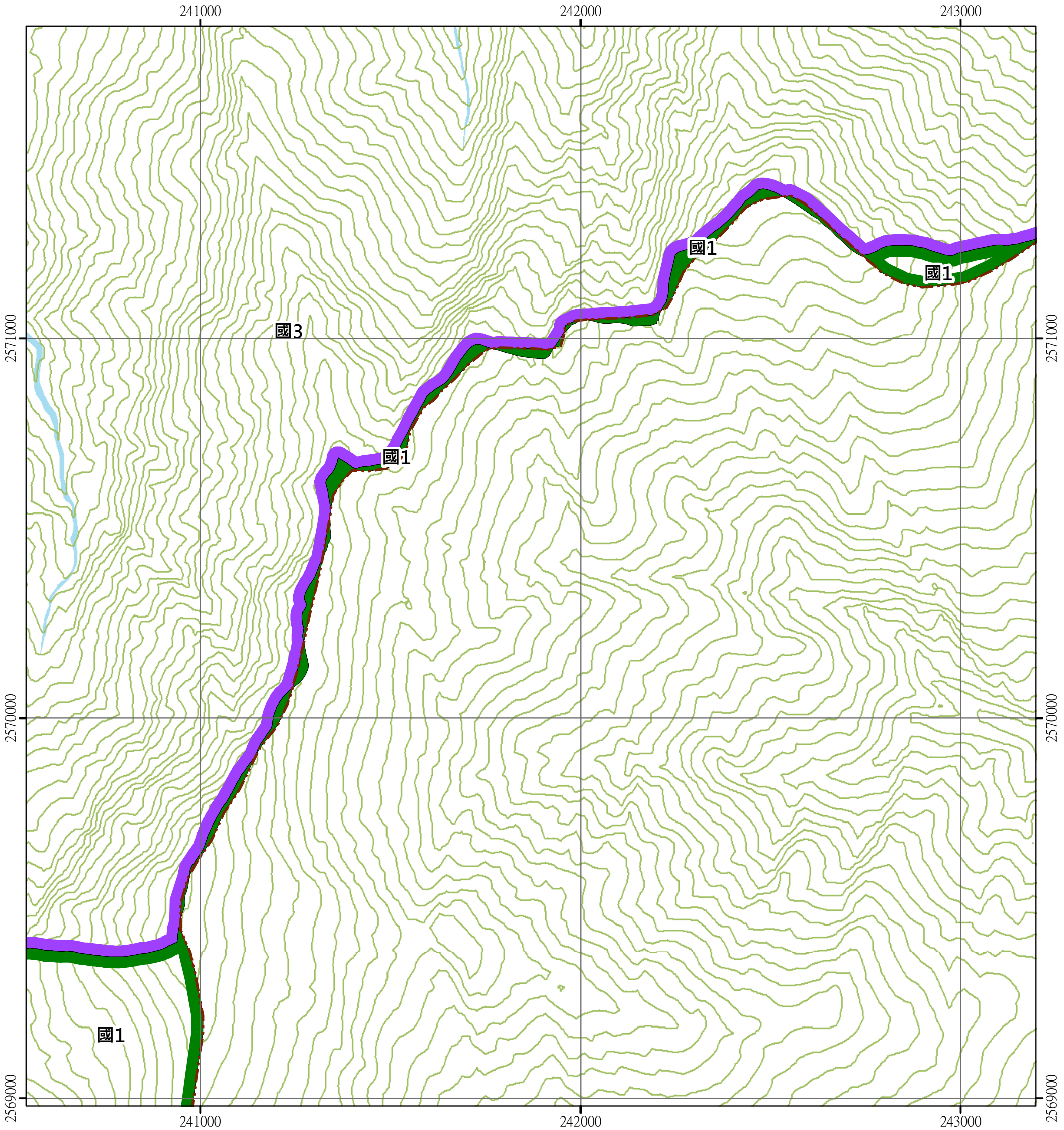

圖例

國土保育地區	海洋資源地區	農業發展地區	城鄉發展地區
國1 第一類	海1-1 第一類之一	農1 第一類	城1 第一類
國2 第二類	海1-2 第一類之二	農2 第二類	城2-1 第二類之一
國3 第三類	海1-3 第一類之三	農3 第三類	城2-2 第二類之二
國4 第四類	海2 第二類	農4 第四類	城2-3 第二類之三
	海3 第三類	農4(原) 第四類(原)	城3 第三類

N W E S

0 250 500 公尺

禮觀(二) 95191096 第58頁	天池(三) 95191097 第46頁	天池(二) 95191098 第36頁
鐵本山(一) 95192006 第59頁	關山(四) 95192007 第47頁	關山(一) 95192008 第37頁
鐵本山(二) 95192016 第60頁	關山(三) 95192017 第48頁	

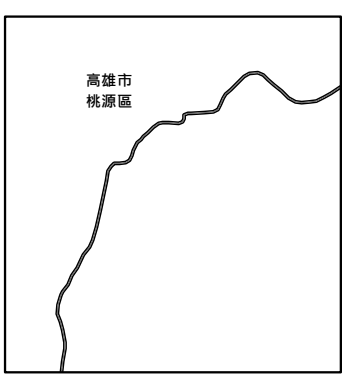

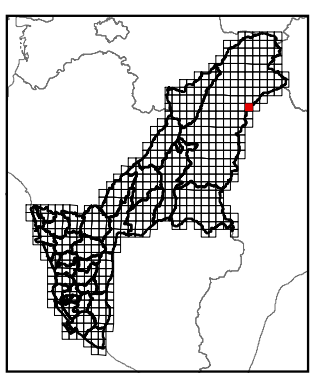

繪製時間：111年12月

公開展覽草案

關山(三)

高雄市國土功能分區圖

95192017

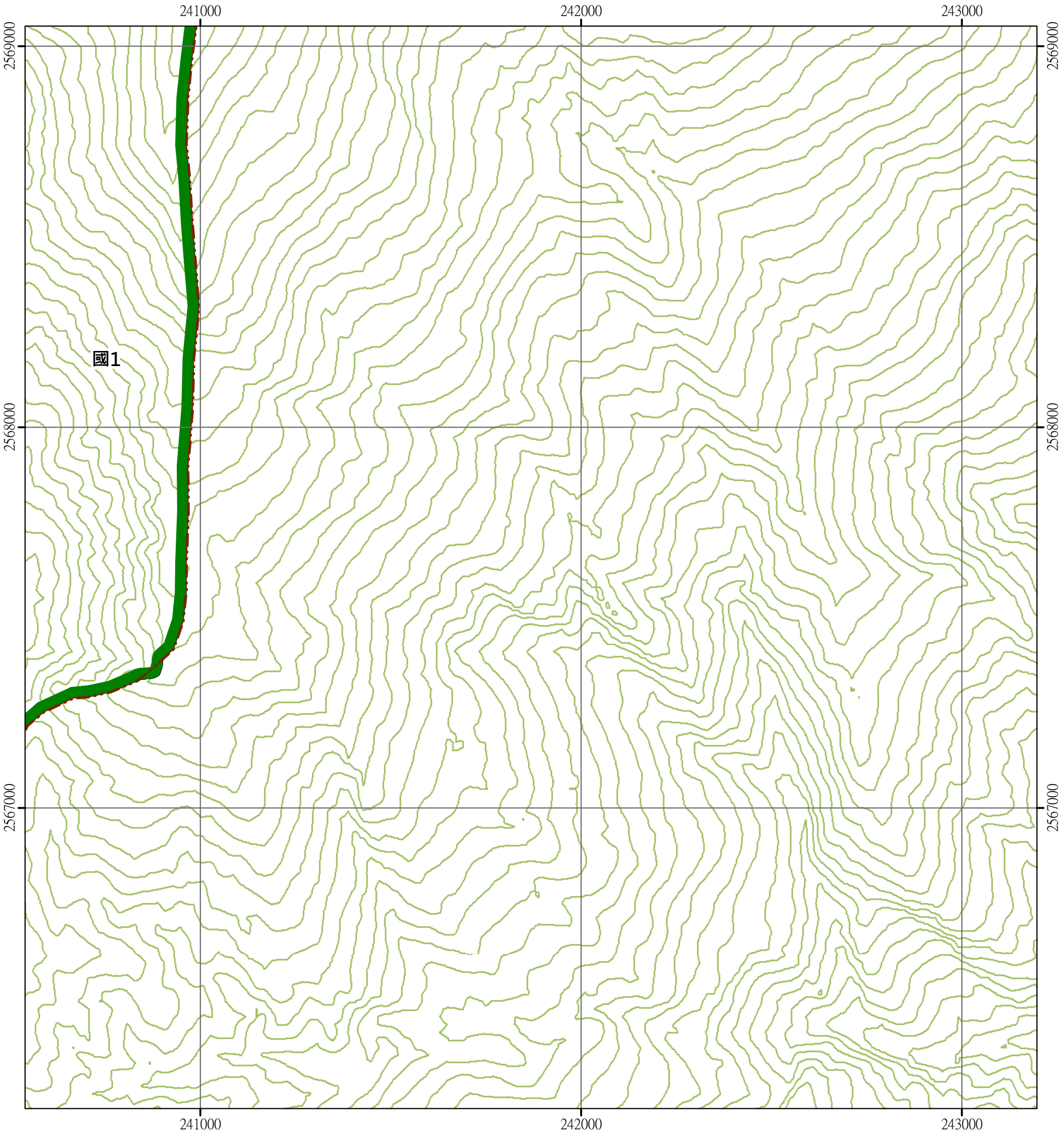

圖例

國土保育地區	海洋資源地區	農業發展地區	城鄉發展地區
國1 第一類	海1-1 第一類之一	農1 第一類	城1 第一類
國2 第二類	海1-2 第一類之二	農2 第二類	城2-1 第二類之一
國3 第三類	海1-3 第一類之三	農3 第三類	城2-2 第二類之二
國4 第四類	海2 第二類	農4 第四類	城2-3 第二類之三
	海3 第三類	農4(原) 第四類(原)	城3 第三類

N W E S

0 250 500 公尺

鐵本山(一) 95192006 第59頁	關山(四) 95192007 第47頁	關山(一) 95192008 第37頁
鐵本山(二) 95192016 第60頁	關山(三) 95192017 第48頁	
小關山(一) 95192026 第61頁	世場山(四) 95192027 第49頁	

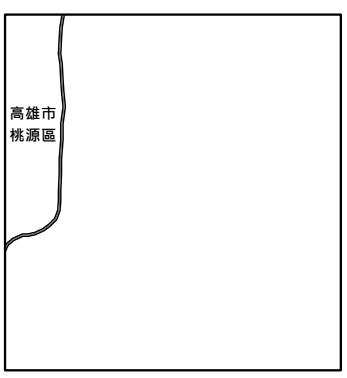

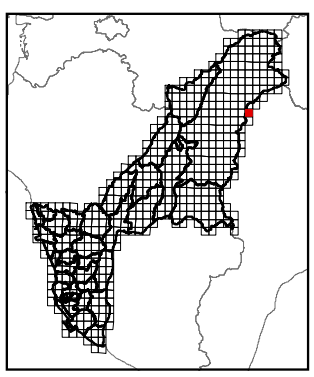

繪製時間：111年12月

公開展覽草案

世場山(四)

高雄市國土功能分區圖

95192027

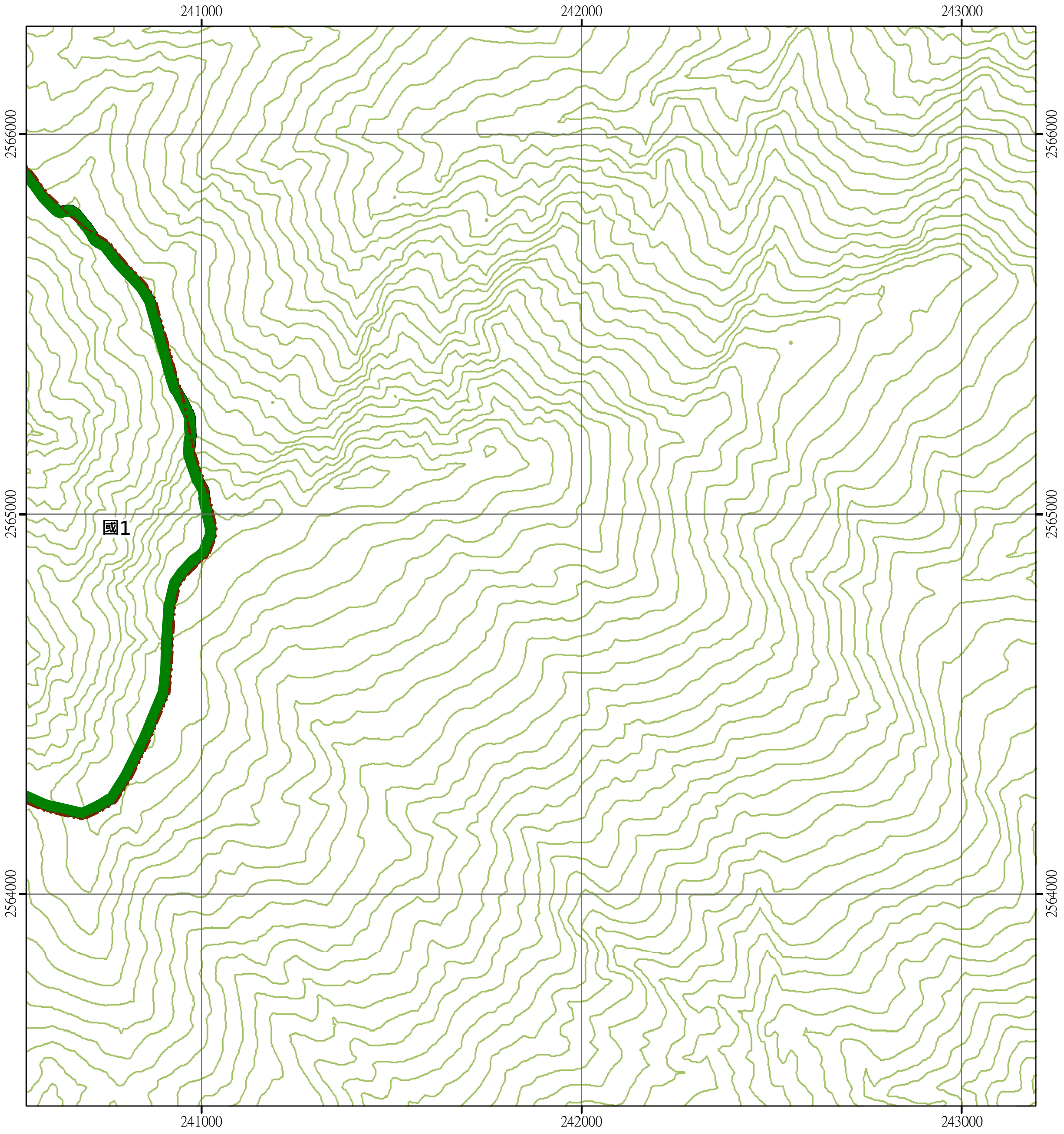

圖例

國土保育地區	海洋資源地區	農業發展地區	城鄉發展地區
國1 第一類	海1-1 第一類之一	農1 第一類	城1 第一類
國2 第二類	海1-2 第一類之二	農2 第二類	城2-1 第二類之一
國3 第三類	海1-3 第一類之三	農3 第三類	城2-2 第二類之二
國4 第四類	海2 第二類	農4 第四類	城2-3 第二類之三
	海3 第三類	農4(原) 第四類(原)	城3 第三類

N
W E
S

0 250 500 公尺

鐵本山(二) 95192016 第60頁	關山(三) 95192017 第48頁	
小關山(一) 95192026 第61頁	世場山(四) 95192027 第49頁	
小關山(二) 95192036 第62頁		

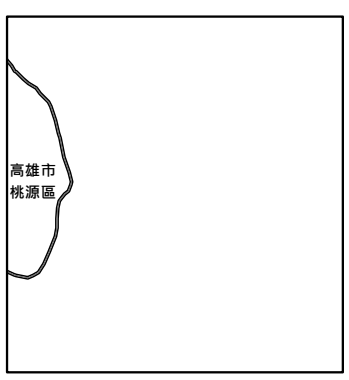

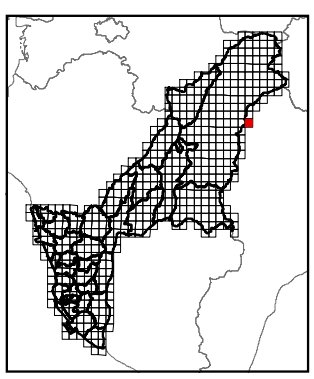

繪製時間：111年12月

公開展覽草案

楠溪工作站

高雄市國土功能分區圖

95191016

239000 240000

2596000 2596000

2595000 2595000

2594000 2594000

239000 240000

國3

圖例

國土保育地區	海洋資源地區	農業發展地區	城鄉發展地區
保1 第一類	海1-1 第一類之一	農1 第一類	城1 第一類
保2 第二類	海1-2 第一類之二	農2 第二類	城2-1 第二類之一
保3 第三類	海1-3 第一類之三	農3 第三類	城2-2 第二類之二
保4 第四類	海2 第二類	農4 第四類	城2-3 第二類之三
	海3 第三類	農4(原) 第四類(原)	城3 第三類

N W E S

0 250 500 公尺

	楠溪工作站 95191016 第50頁	孟錄斷崖 95191017 第38頁
南玉山西部(四) 95191025 第66頁	南玉山西部(一) 95191026 第51頁	南玉山(四) 95191027 第39頁

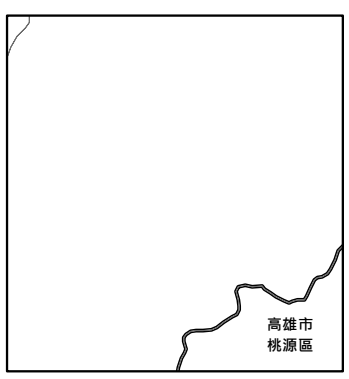

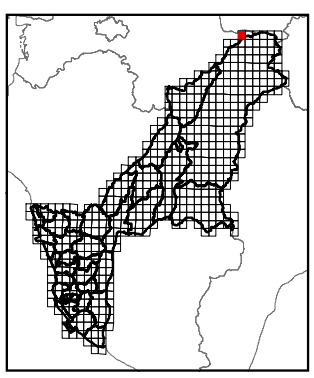

繪製時間：111年12月

公開展覽草案

南玉山西部(一)

高雄市國土功能分區圖

95191026

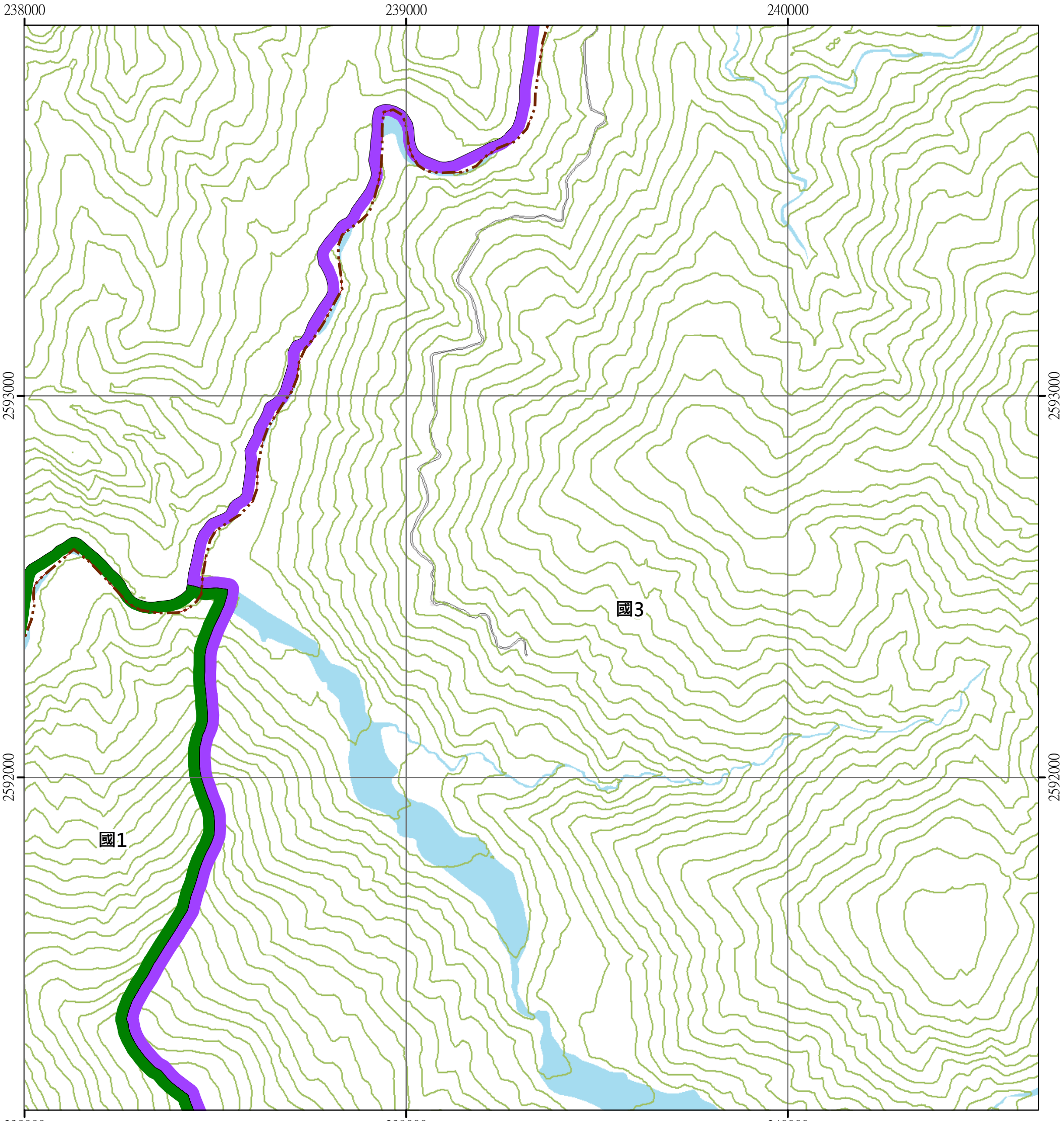

圖例

國土保育地區	海洋資源地區	農業發展地區	城鄉發展地區
國1 第一類	海1-1 第一類之一	農1 第一類	城1 第一類
國2 第二類	海1-2 第一類之二	農2 第二類	城2-1 第二類之一
國3 第三類	海1-3 第一類之三	農3 第三類	城2-2 第二類之二
國4 第四類	海2 第二類	農4 第四類	城2-3 第二類之三
	海3 第三類	農4(原) 第四類(原)	城3 第三類

N W E S

0 250 500 公尺

	楠溪工作站 95191016 第50頁	孟錄斷崖 95191017 第38頁
南玉山西部(四) 95191025 第66頁	南玉山西部(一) 95191026 第51頁	南玉山(四) 95191027 第39頁
南玉山西部(三) 95191035 第67頁	南玉山西部(二) 95191036 第52頁	南玉山(三) 95191037 第40頁



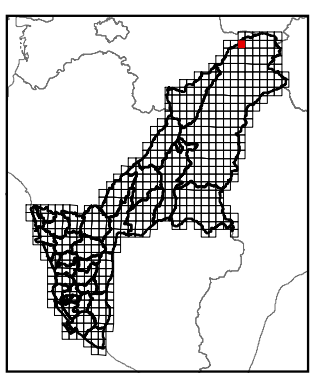

繪製時間：111年12月

公開展覽草案

南玉山西部(二)

高雄市國土功能分區圖

95191036

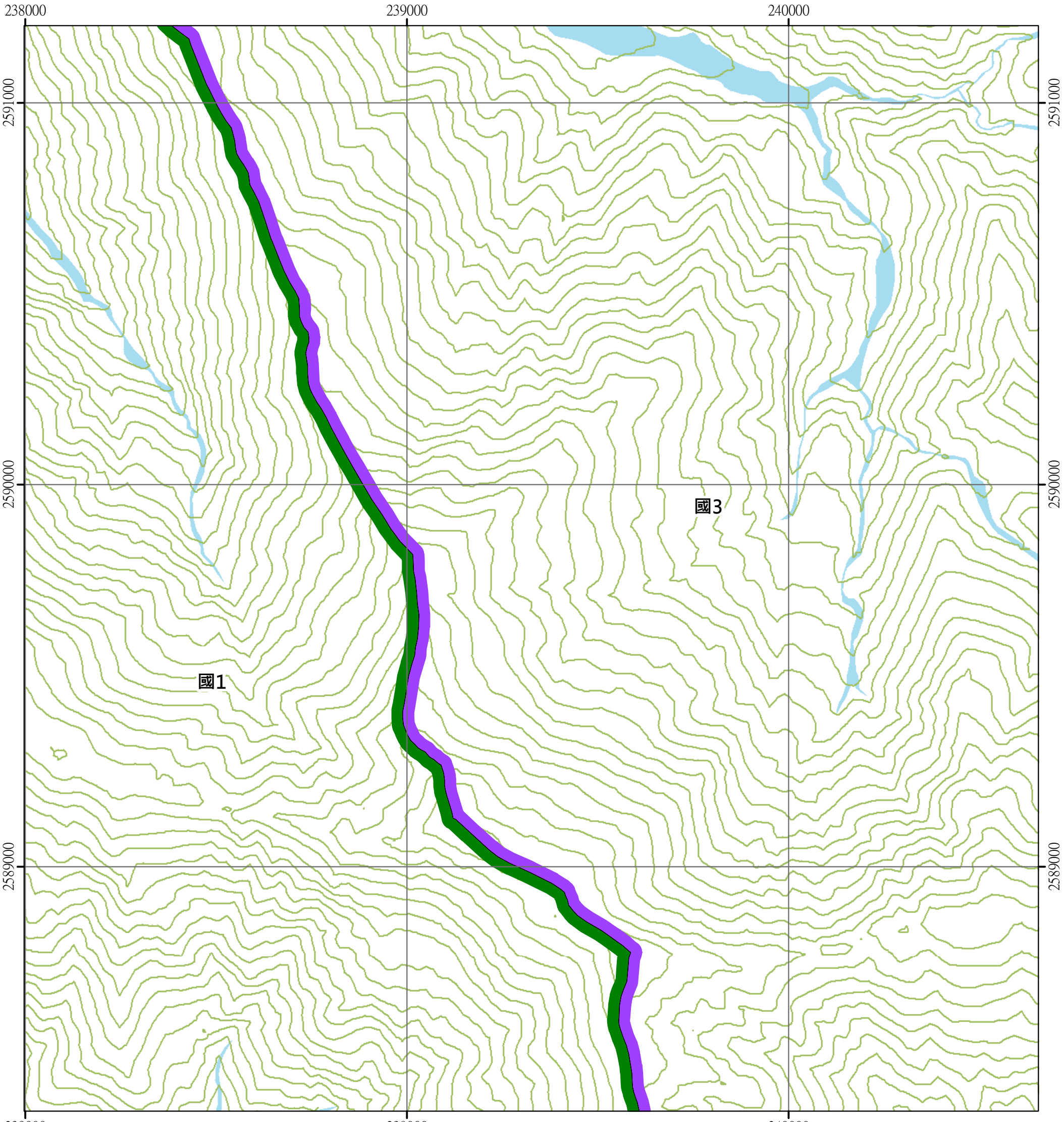

圖例

國土保育地區	海洋資源地區	農業發展地區	城鄉發展地區
國1 第一類	海1-1 第一類之一	農1 第一類	城1 第一類
國2 第二類	海1-2 第一類之二	農2 第二類	城2-1 第二類之一
國3 第三類	海1-3 第一類之三	農3 第三類	城2-2 第二類之二
國4 第四類	海2 第二類	農4 第四類	城2-3 第二類之三
	海3 第三類	農4(原) 第四類(原)	城3 第三類

N W E S

0 250 500 公尺

南玉山西部(四) 95191025 第66頁	南玉山西部(一) 95191026 第51頁	南玉山(四) 95191027 第39頁
南玉山西部(三) 95191035 第67頁	南玉山西部(二) 95191036 第52頁	南玉山(三) 95191037 第40頁
楠溪林道(四) 95191045 第68頁	楠溪林道(一) 95191046 第53頁	荖濃溪(四) 95191047 第41頁

高雄市
桃源區

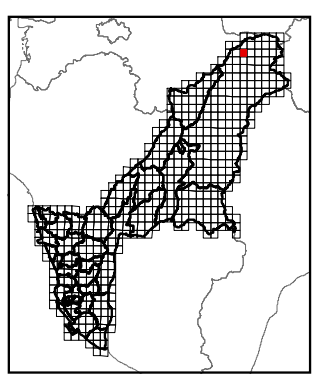

繪製時間：111年12月

公開展覽草案

楠溪林道(一)

高雄市國土功能分區圖

95191046

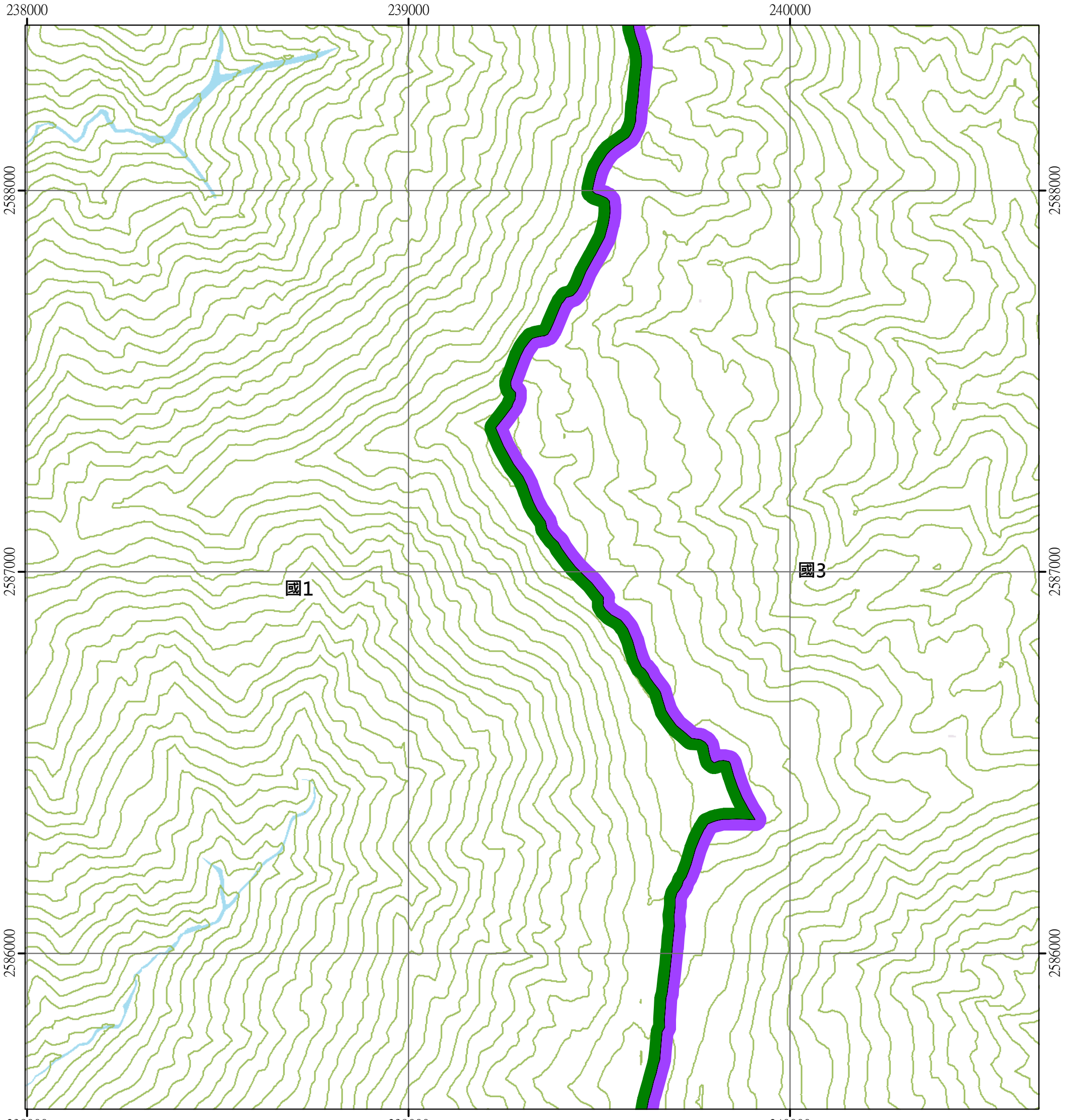

圖例

國土保育地區	海洋資源地區	農業發展地區	城鄉發展地區
國1 第一類	海1-1 第一類之一	農1 第一類	城1 第一類
國2 第二類	海1-2 第一類之二	農2 第二類	城2-1 第二類之一
國3 第三類	海1-3 第一類之三	農3 第三類	城2-2 第二類之二
國4 第四類	海2 第二類	農4 第四類	城2-3 第二類之三
	海3 第三類	農4(原) 第四類(原)	城3 第三類

N W E S

0 250 500 公尺

南玉山西部(三) 95191035 第67頁	南玉山西部(二) 95191036 第52頁	南玉山(三) 95191037 第40頁
楠溪林道(四) 95191045 第68頁	楠溪林道(一) 95191046 第53頁	荖濃溪(四) 95191047 第41頁
楠溪林道(三) 95191055 第69頁	楠溪林道(二) 95191056 第54頁	荖濃溪(三) 95191057 第42頁

高雄市
桃源區

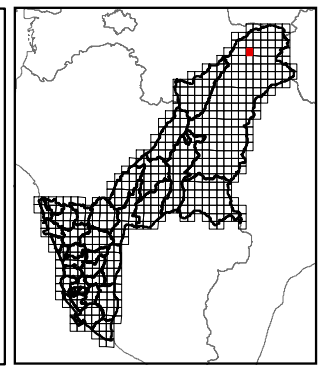

繪製時間：111年12月

公開展覽草案

楠溪林道(二)

高雄市國土功能分區圖

95191056

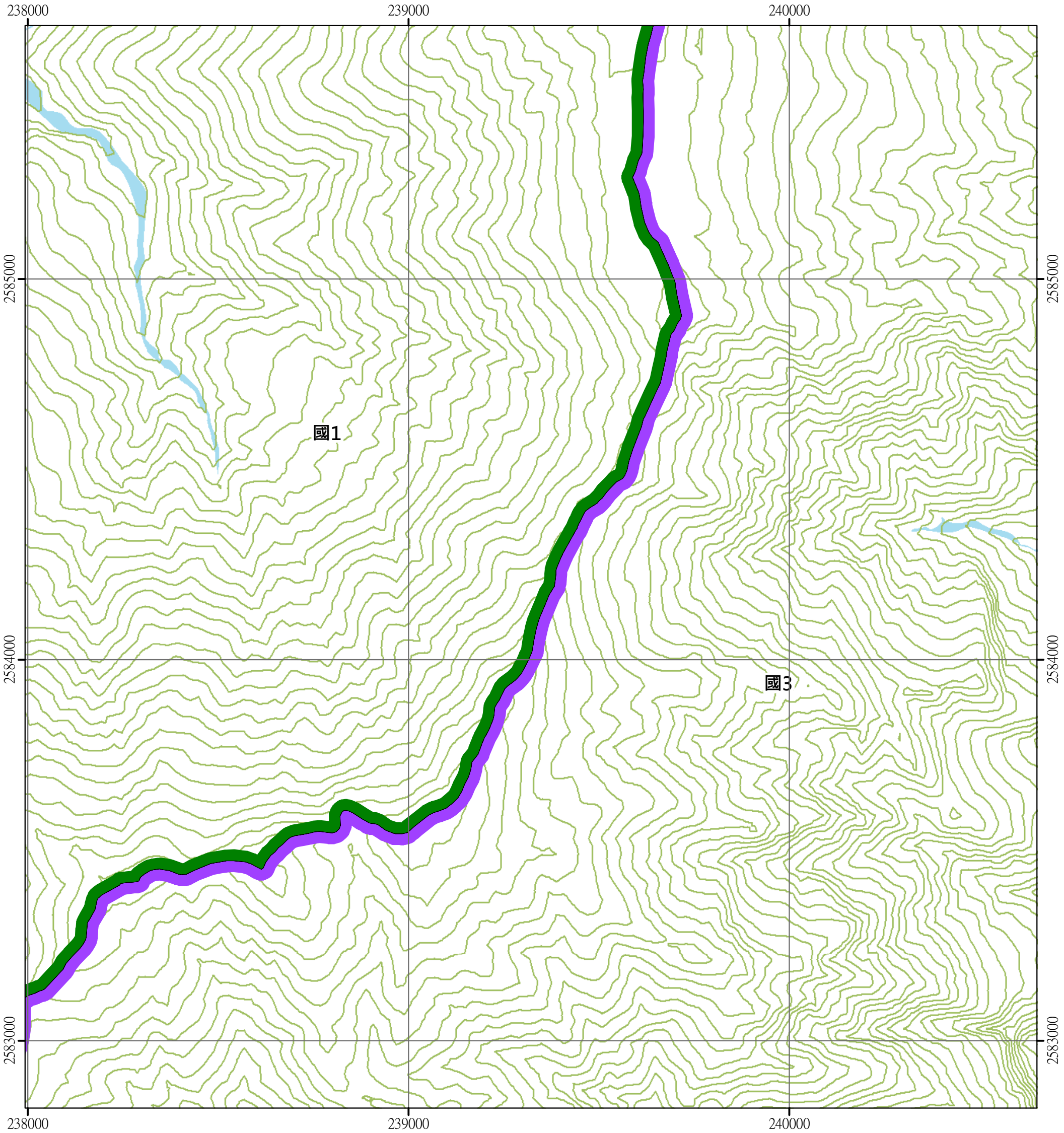

圖例

國土保育地區	海洋資源地區	農業發展地區	城鄉發展地區
國1 第一類	海1-1 第一類之一	農1 第一類	城1 第一類
國2 第二類	海1-2 第一類之二	農2 第二類	城2-1 第二類之一
國3 第三類	海1-3 第一類之三	農3 第三類	城2-2 第二類之二
國4 第四類	海2 第二類	農4 第四類	城2-3 第二類之三
	海3 第三類	農4(原) 第四類(原)	城3 第三類

N W E S

0 250 500 公尺

楠溪林道(四) 95191045 第68頁	楠溪林道(一) 95191046 第53頁	荖濃溪(四) 95191047 第41頁
楠溪林道(三) 95191055 第69頁	楠溪林道(二) 95191056 第54頁	荖濃溪(三) 95191057 第42頁
荖濃山(四) 95191065 第70頁	荖濃山(一) 95191066 第55頁	拉庫音溪(四) 95191067 第43頁

高雄市
桃源區

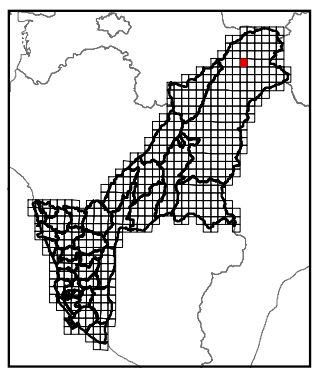

繪製時間：111年12月

公開展覽草案

茗濃山(一)

高雄市國土功能分區圖

95191066

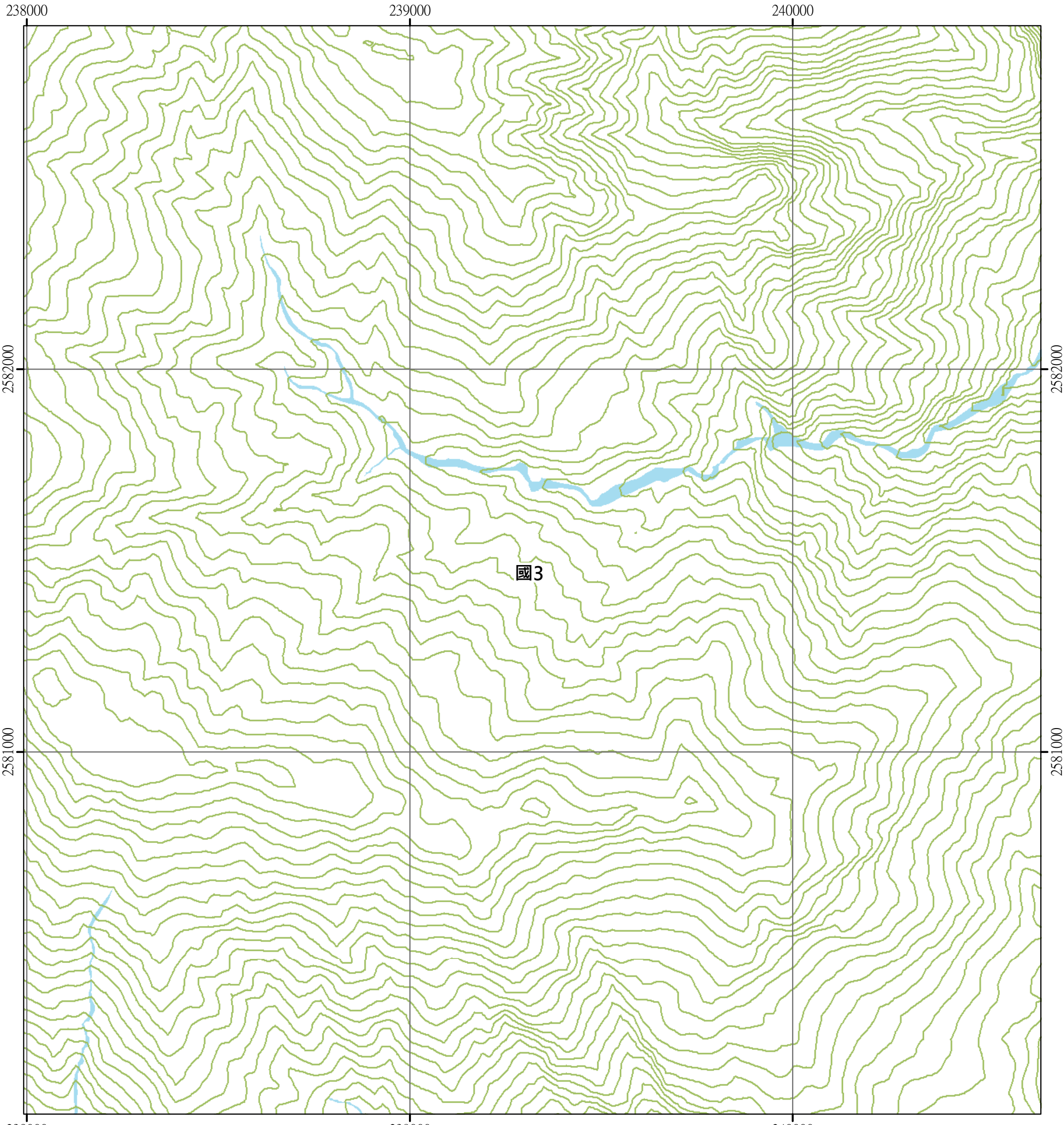

圖例

國土保育地區	海洋資源地區	農業發展地區	城鄉發展地區
國1 第一類	海1-1 第一類之一	農1 第一類	城1 第一類
國2 第二類	海1-2 第一類之二	農2 第二類	城2-1 第二類之一
國3 第三類	海1-3 第一類之三	農3 第三類	城2-2 第二類之二
國4 第四類	海2 第二類	農4 第四類	城2-3 第二類之三
	海3 第三類	農4(原) 第四類(原)	城3 第三類

N
W E
S

0 250 500 公尺

楠溪林道(三) 95191055 第69頁	楠溪林道(二) 95191056 第54頁	茗濃溪(三) 95191057 第42頁
茗濃山(四) 95191065 第70頁	茗濃山(一) 95191066 第55頁	拉庫音溪(四) 95191067 第43頁
茗濃山(三) 95191075 第71頁	茗濃山(二) 95191076 第56頁	拉庫音溪(三) 95191077 第44頁

高雄市
桃源區

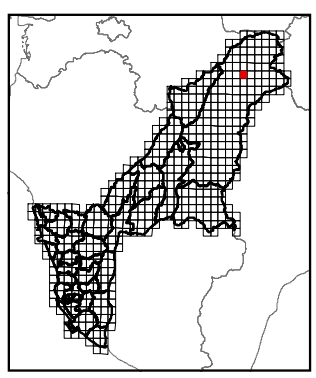

繪製時間：111年12月

公開展覽草案

茗濃山(二)

高雄市國土功能分區圖

95191076

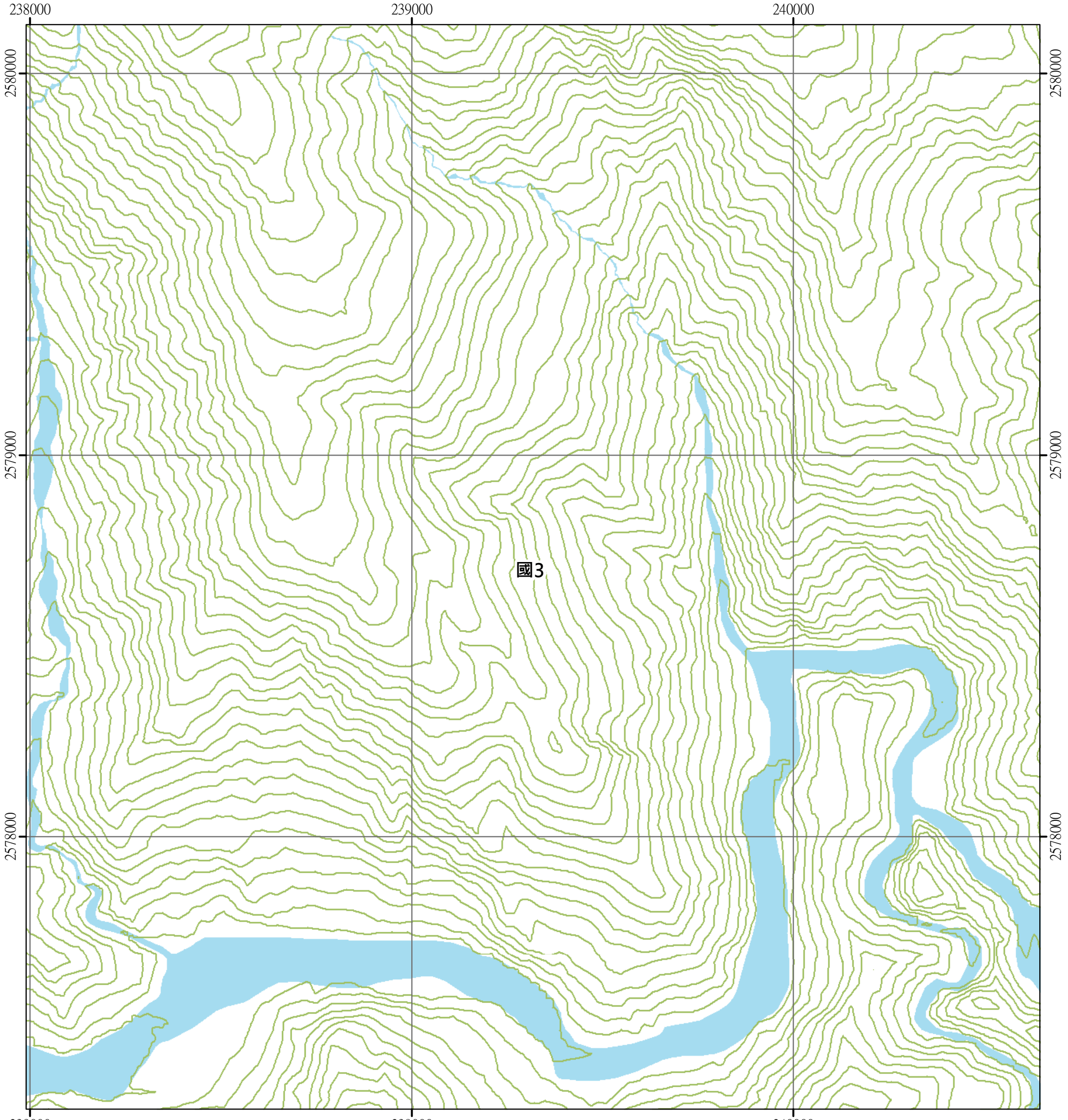

圖例

國土保育地區	海洋資源地區	農業發展地區	城鄉發展地區
國1 第一類	海1-1 第一類之一	農1 第一類	城1 第一類
國2 第二類	海1-2 第一類之二	農2 第二類	城2-1 第二類之一
國3 第三類	海1-3 第一類之三	農3 第三類	城2-2 第二類之二
國4 第四類	海2 第二類	農4 第四類	城2-3 第二類之三
	海3 第三類	農4(原) 第四類(原)	城3 第三類

N W E S

0 250 500 公尺

茗濃山(四) 95191065 第70頁	茗濃山(一) 95191066 第55頁	拉庫音溪(四) 95191067 第43頁
茗濃山(三) 95191075 第71頁	茗濃山(二) 95191076 第56頁	拉庫音溪(三) 95191077 第44頁
禮觀(四) 95191085 第72頁	禮觀(一) 95191086 第57頁	天池(四) 95191087 第45頁

高雄市
桃源區

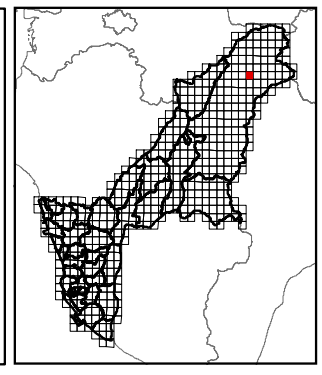

繪製時間：111年12月

公開展覽草案

禮觀(一)

高雄市國土功能分區圖

95191086

238000 239000 240000

2577000 2576000 2575000

國3

20

圖例

國土保育地區	海洋資源地區	農業發展地區	城鄉發展地區
國1 第一類	海1-1 第一類之一	農1 第一類	城1 第一類
國2 第二類	海1-2 第一類之二	農2 第二類	城2-1 第二類之一
國3 第三類	海1-3 第一類之三	農3 第三類	城2-2 第二類之二
國4 第四類	海2 第二類	農4 第四類	城2-3 第二類之三
	海3 第三類	農4(原) 第四類(原)	城3 第三類

N W E S

0 250 500 公尺

茗濃山(三) 95191075 第71頁	茗濃山(二) 95191076 第56頁	拉庫音溪(三) 95191077 第44頁
禮觀(四) 95191085 第72頁	禮觀(一) 95191086 第57頁	天池(四) 95191087 第45頁
禮觀(三) 95191095 第73頁	禮觀(二) 95191096 第58頁	天池(三) 95191097 第46頁

高雄市
桃源區

繪製時間：111年12月

公開展覽草案

禮觀(二)

高雄市國土功能分區圖

95191096

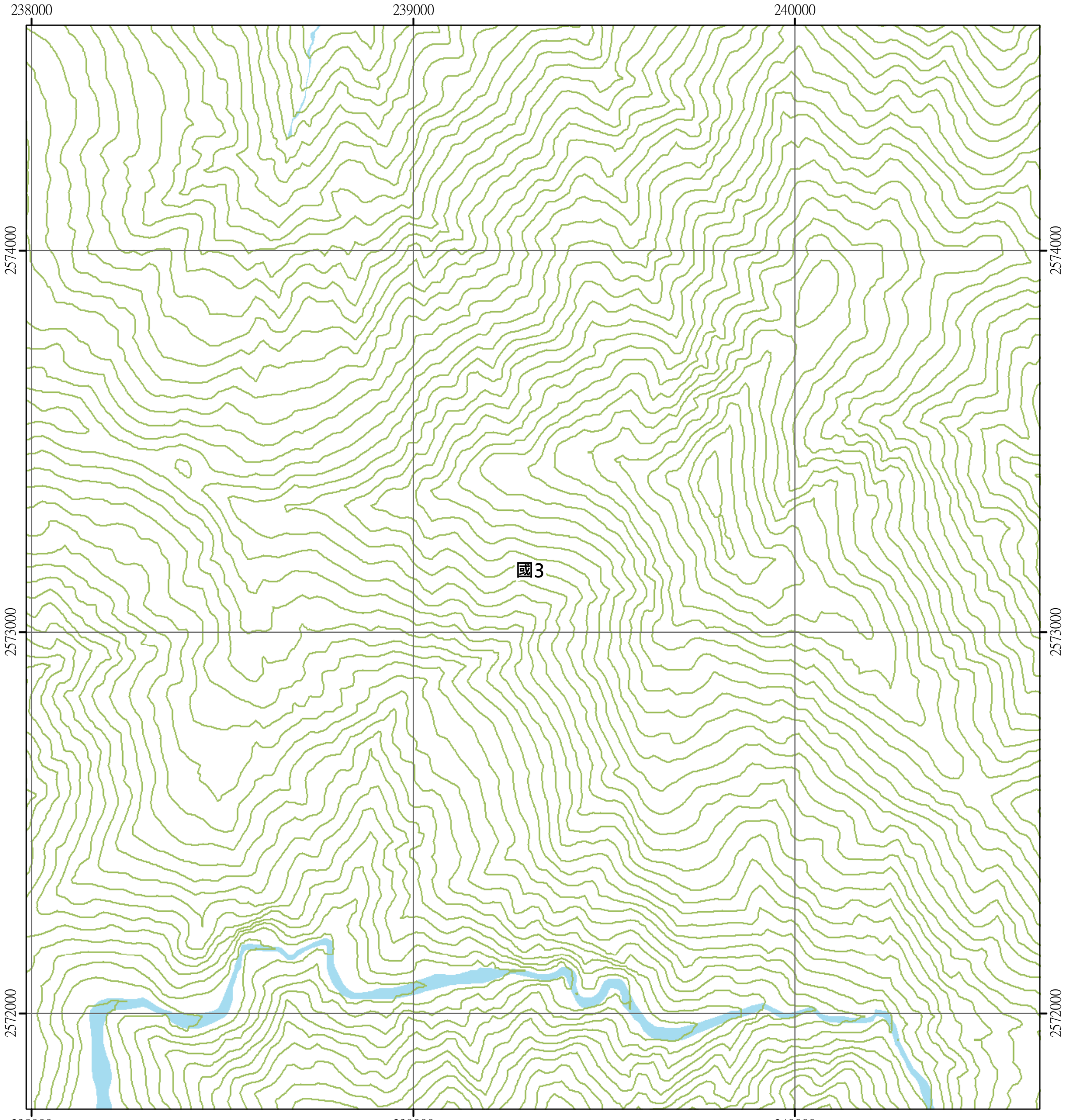

圖例

國土保育地區	海洋資源地區	農業發展地區	城鄉發展地區
國1 第一類	海1-1 第一類之一	農1 第一類	城1 第一類
國2 第二類	海1-2 第一類之二	農2 第二類	城2-1 第二類之一
國3 第三類	海1-3 第一類之三	農3 第三類	城2-2 第二類之二
國4 第四類	海2 第二類	農4 第四類	城2-3 第二類之三
	海3 第三類	農4(原) 第四類(原)	城3 第三類

N W E S

0 250 500 公尺

禮觀(四) 95191085 第72頁	禮觀(一) 95191086 第57頁	天池(四) 95191087 第45頁
禮觀(三) 95191095 第73頁	禮觀(二) 95191096 第58頁	天池(三) 95191097 第46頁
鐵本山(四) 95192005 第74頁	鐵本山(一) 95192006 第59頁	關山(四) 95192007 第47頁

高雄市
桃源區

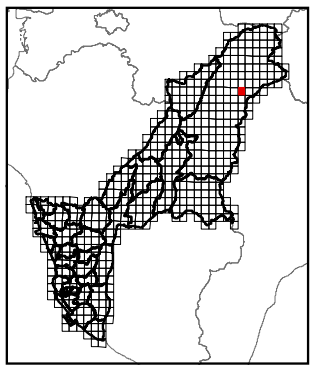

繪製時間：111年12月

公開展覽草案

鐵本山(一)

高雄市國土功能分區圖

95192006

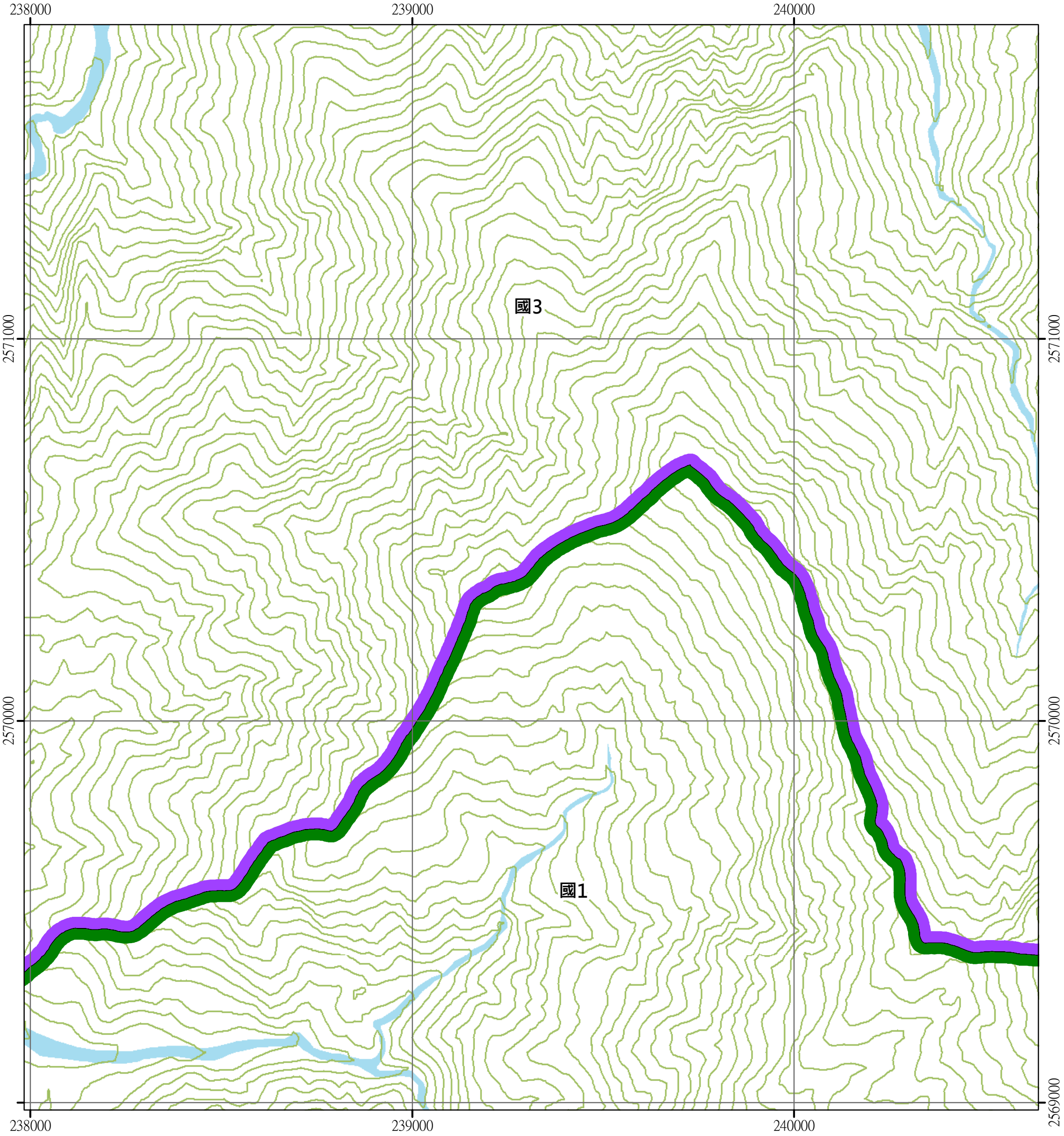

圖例

國土保育地區	海洋資源地區	農業發展地區	城鄉發展地區
國1 第一類	海1-1 第一類之一	農1 第一類	城1 第一類
國2 第二類	海1-2 第一類之二	農2 第二類	城2-1 第二類之一
國3 第三類	海1-3 第一類之三	農3 第三類	城2-2 第二類之二
國4 第四類	海2 第二類	農4 第四類	城2-3 第二類之三
	海3 第三類	農4(原) 第四類(原)	城3 第三類

N W E S

0 250 500 公尺

禮觀(三) 95191095 第73頁	禮觀(二) 95191096 第58頁	天池(三) 95191097 第46頁
鐵本山(四) 95192005 第74頁	鐵本山(一) 95192006 第59頁	關山(四) 95192007 第47頁
鐵本山(三) 95192015 第75頁	鐵本山(二) 95192016 第60頁	關山(三) 95192017 第48頁

高雄市
桃源區

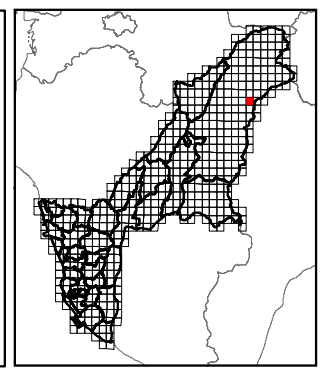

繪製時間：111年12月

公開展覽草案

鐵本山(二)

高雄市國土功能分區圖

95192016

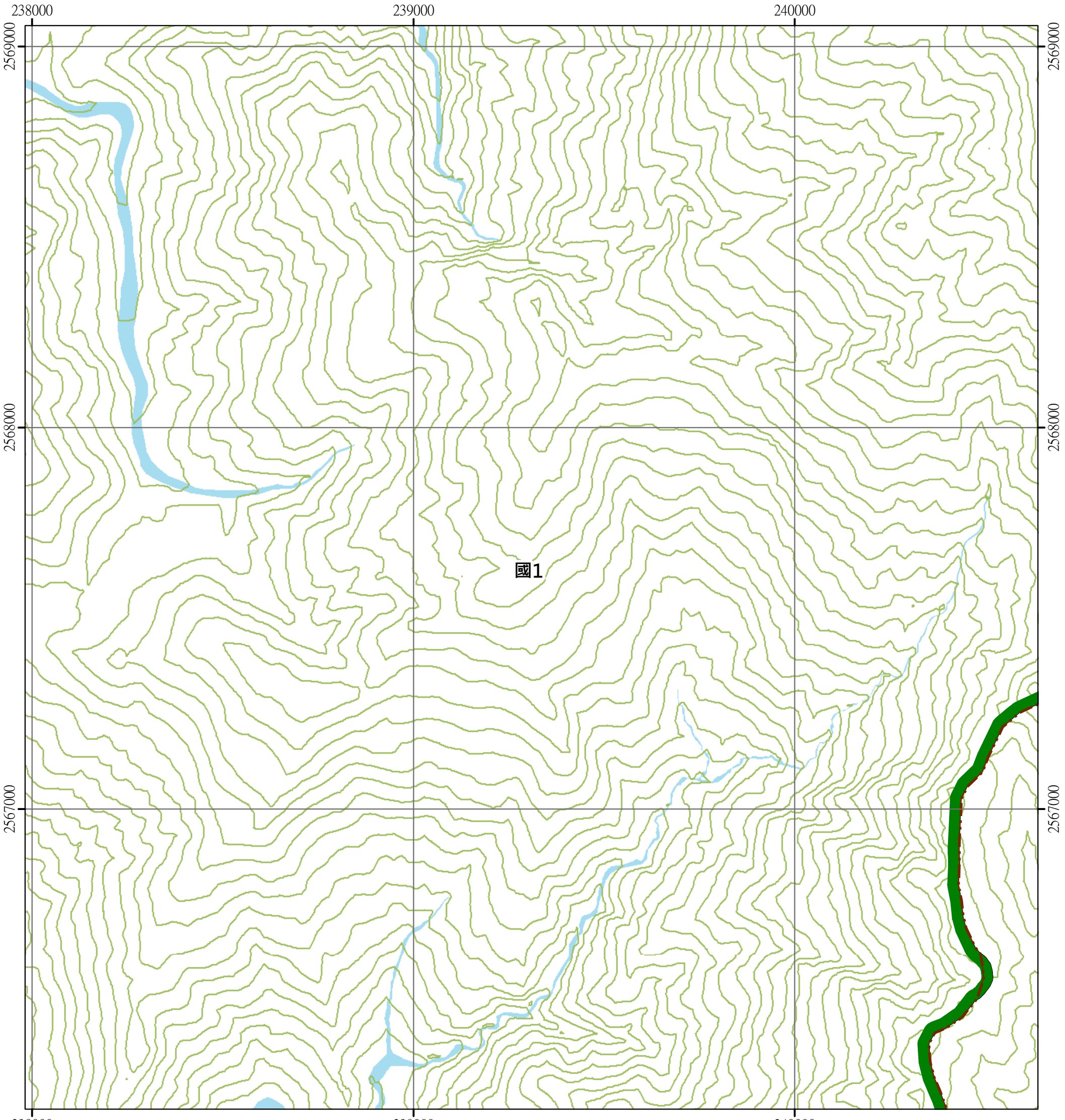

圖例

國土保育地區	海洋資源地區	農業發展地區	城鄉發展地區
國1 第一類	海1-1 第一類之一	農1 第一類	城1 第一類
國2 第二類	海1-2 第一類之二	農2 第二類	城2-1 第二類之一
國3 第三類	海1-3 第一類之三	農3 第三類	城2-2 第二類之二
國4 第四類	海2 第二類	農4 劃四類	城2-3 第二類之三
	海3 第三類	農4(原) 劃四類(原)	城3 第三類

N W E S

0 250 500 公尺

鐵本山(四) 95192005 第74頁	鐵本山(一) 95192006 第59頁	關山(四) 95192007 第47頁
鐵本山(三) 95192015 第75頁	鐵本山(二) 95192016 第60頁	關山(三) 95192017 第48頁
小關山(四) 95192025 第76頁	小關山(一) 95192026 第61頁	世場山(四) 95192027 第49頁

高雄市
桃源區

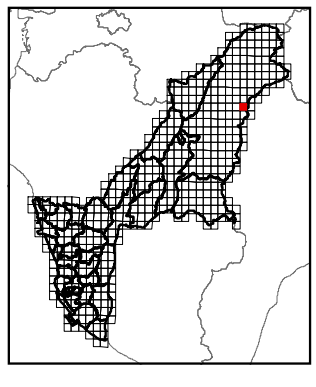

繪製時間：111年12月

公開展覽草案

小關山(一)

高雄市國土功能分區圖

95192026

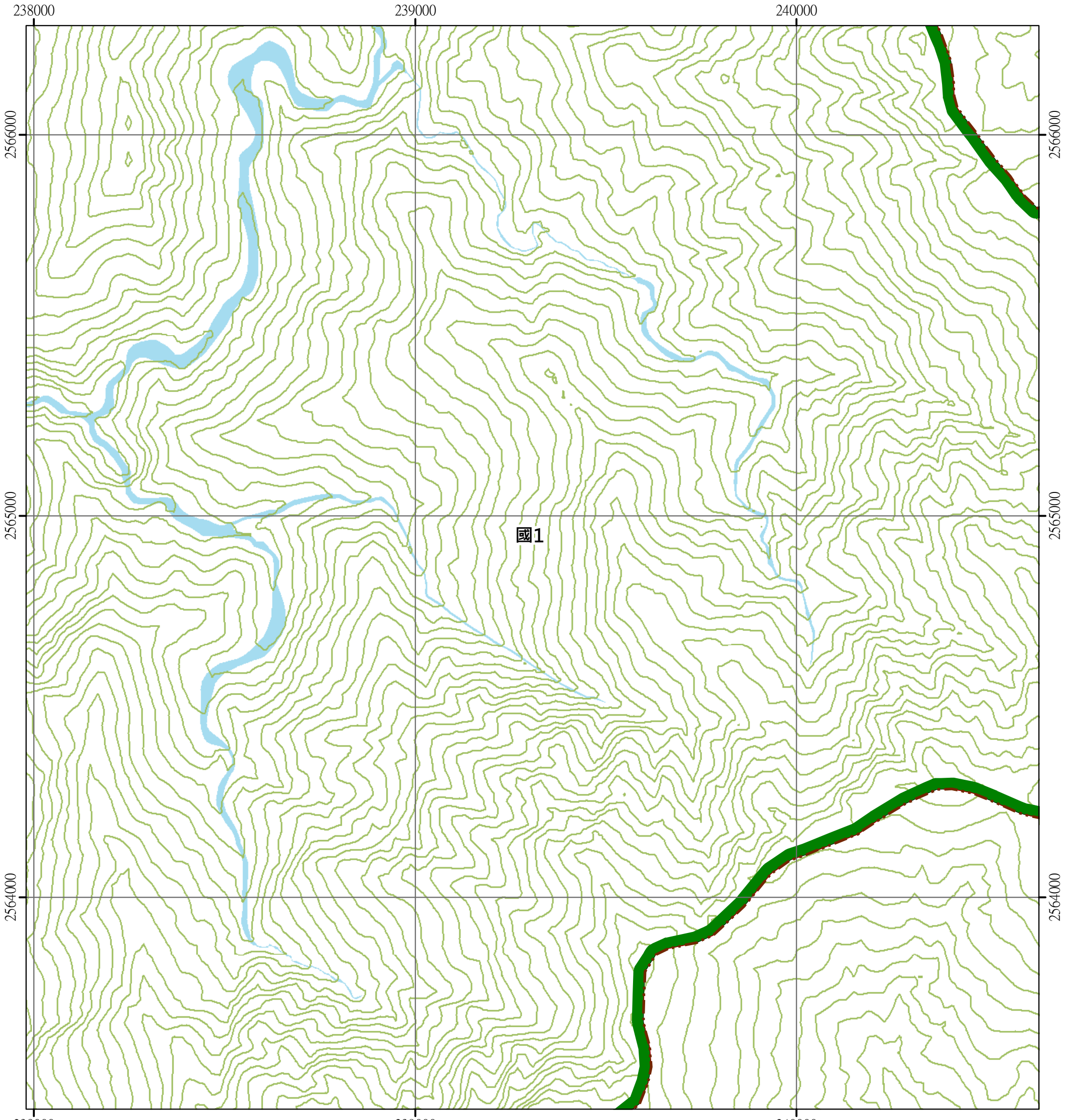

圖例

國土保育地區	海洋資源地區	農業發展地區	城鄉發展地區
國1 第一類	海1-1 第一類之一	農1 第一類	城1 第一類
國2 第二類	海1-2 第一類之二	農2 第二類	城2-1 第二類之一
國3 第三類	海1-3 第一類之三	農3 第三類	城2-2 第二類之二
國4 第四類	海2 第二類	農4 第四類	城2-3 第二類之三
	海3 第三類	農4(原) 第四類(原)	城3 第三類

N W E S

0 250 500 公尺

鐵本山(三) 95192015 第75頁	鐵本山(二) 95192016 第60頁	關山(三) 95192017 第48頁
小關山(四) 95192025 第76頁	小關山(一) 95192026 第61頁	世場山(四) 95192027 第49頁
小關山(三) 95192035 第77頁	小關山(二) 95192036 第62頁	



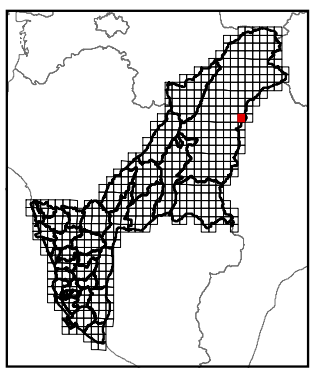

繪製時間：111年12月

公開展覽草案

小關山(二)

高雄市國土功能分區圖

95192036

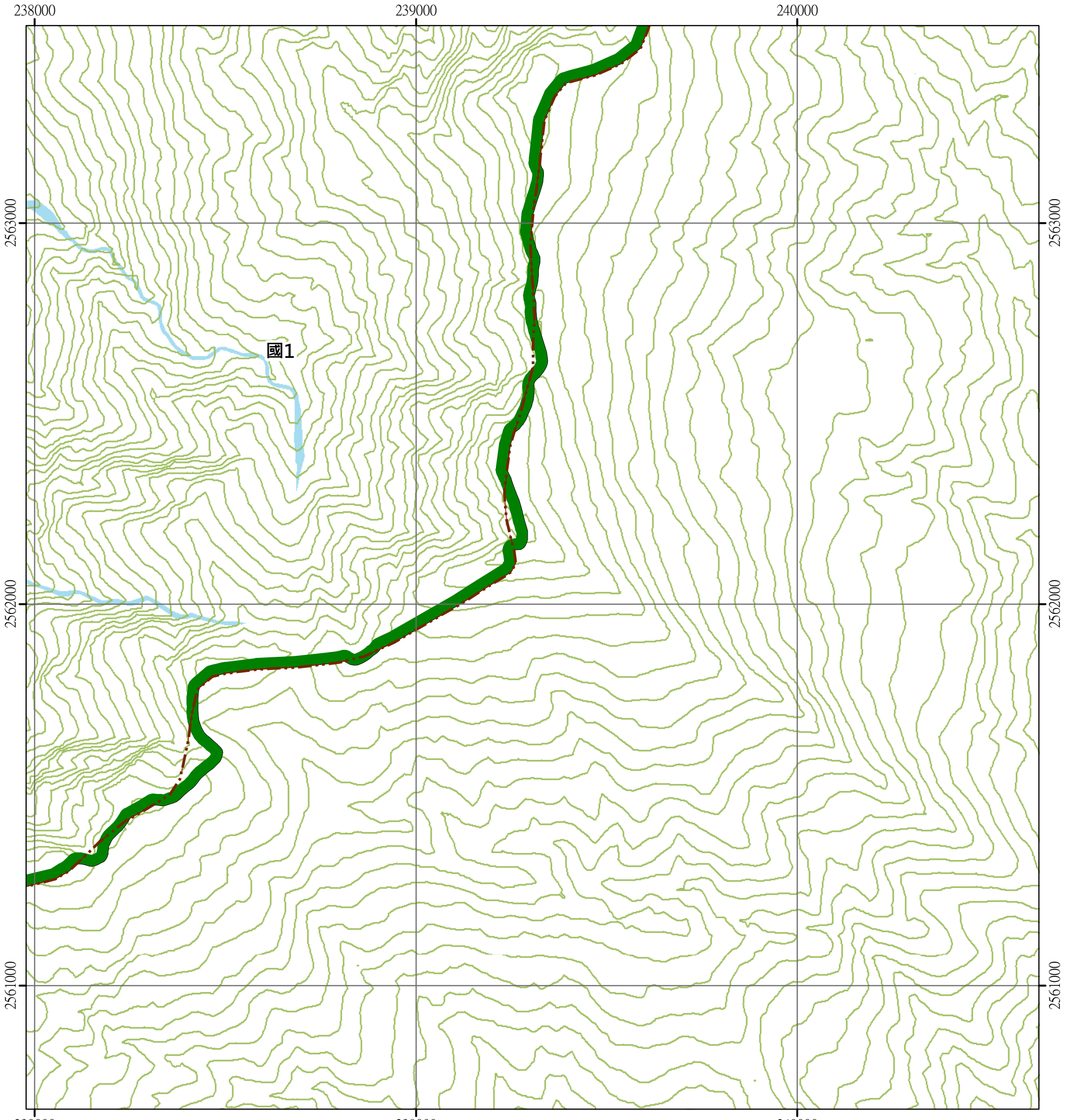

圖例

國土保育地區	海洋資源地區	農業發展地區	城鄉發展地區
國1 第一類	海1-1 第一類之一	農1 第一類	城1 第一類
國2 第二類	海1-2 第一類之二	農2 第二類	城2-1 第二類之一
國3 第三類	海1-3 第一類之三	農3 第三類	城2-2 第二類之二
國4 第四類	海2 第二類	農4 第四類	城2-3 第二類之三
	海3 第三類	農4(原) 第四類(原)	城3 第三類

N W E S

0 250 500 公尺

小關山(四) 95192025 第76頁	小關山(一) 95192026 第61頁	世場山(四) 95192027 第49頁
小關山(三) 95192035 第77頁	小關山(二) 95192036 第62頁	
雲水山(四) 95192045 第78頁	雲水山(一) 95192046 第63頁	

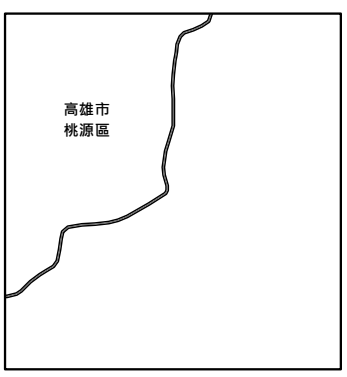

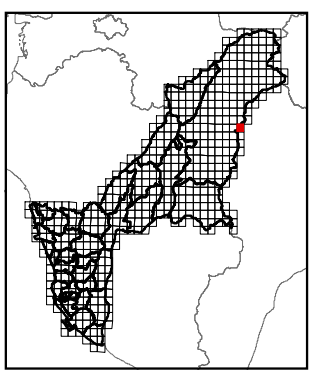

繪製時間：111年12月

公開展覽草案

雲水山(一)

高雄市國土功能分區圖

95192046

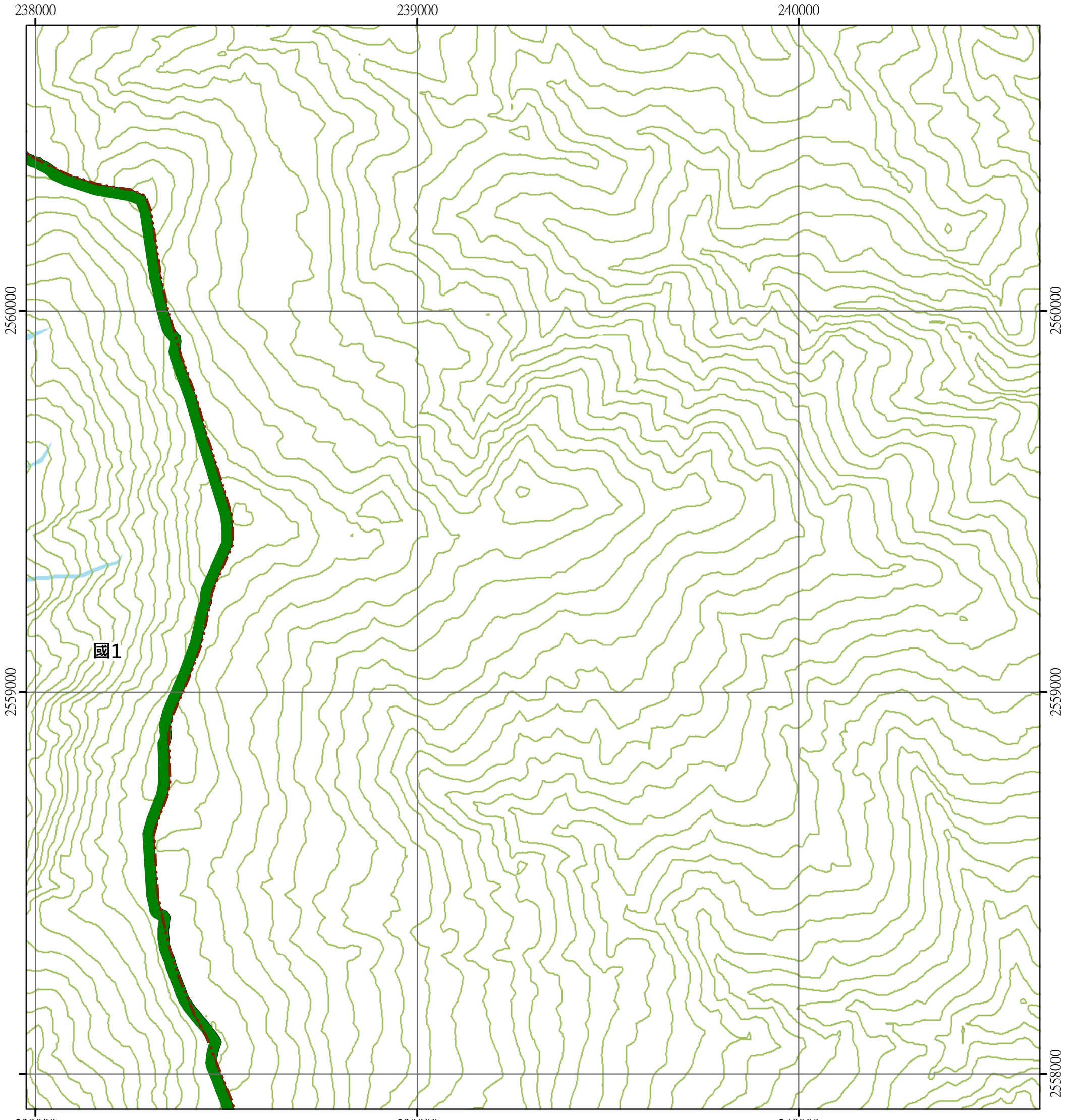

圖例

國土保育地區	海洋資源地區	農業發展地區	城鄉發展地區
國1 第一類	海1-1 第一類之一	農1 第一類	城1 第一類
國2 第二類	海1-2 第一類之二	農2 第二類	城2-1 第二類之一
國3 第三類	海1-3 第一類之三	農3 第三類	城2-2 第二類之二
國4 第四類	海2 第二類	農4 劃四類	城2-3 第二類之三
	海3 第三類	農4(原) 劃四類(原)	城3 第三類

N W E S

0 250 500 公尺

小關山(三) 95192035 第77頁	小關山(二) 95192036 第62頁	
雲水山(四) 95192045 第78頁	雲水山(一) 95192046 第63頁	
雲水山(三) 95192055 第79頁	雲水山(二) 95192056 第64頁	

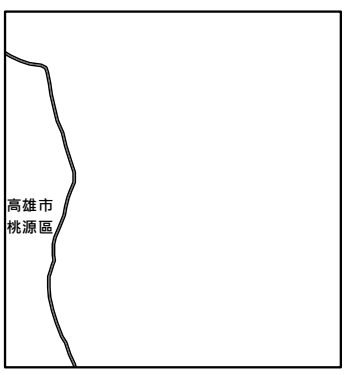

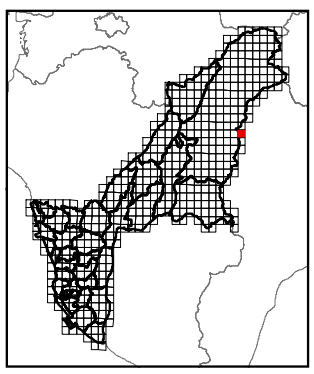

繪製時間：111年12月

公開展覽草案

雲水山(二)

高雄市國土功能分區圖

95192056

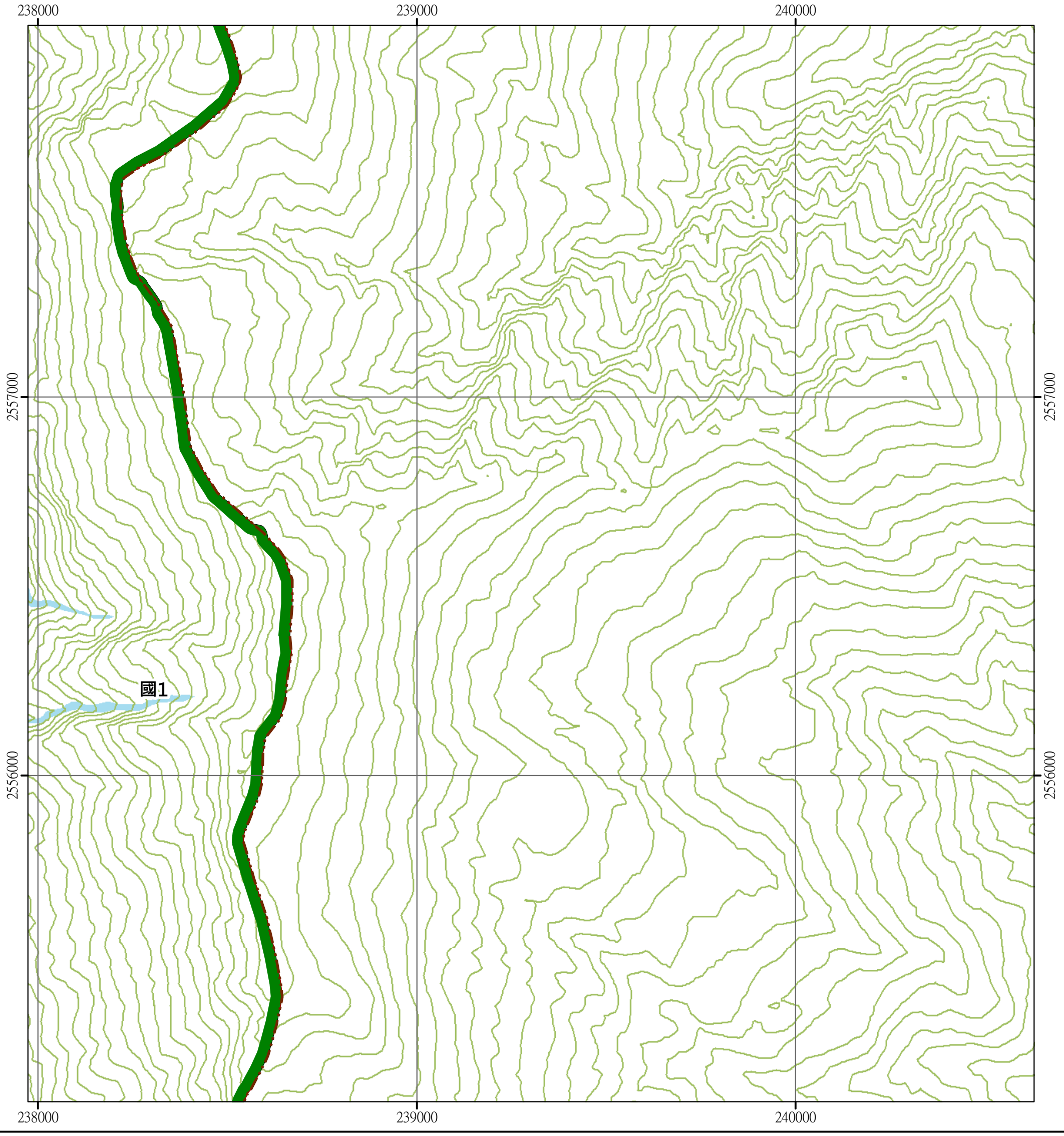

圖例

國土保育地區	海洋資源地區	農業發展地區	城鄉發展地區
國1 第一類	海1-1 第一類之一	農1 第一類	城1 第一類
國2 第二類	海1-2 第一類之二	農2 第二類	城2-1 第二類之一
國3 第三類	海1-3 第一類之三	農3 第三類	城2-2 第二類之二
國4 第四類	海2 第二類	農4 第四類	城2-3 第二類之三
	海3 第三類	農4(原) 第四類(原)	城3 第三類

N W E S

0 250 500 公尺

雲水山(四) 95192045 第78頁	雲水山(一) 95192046 第63頁	
雲水山(三) 95192055 第79頁	雲水山(二) 95192056 第64頁	
卑南主山(四) 95192065 第80頁	卑南主山(一) 95192066 第65頁	

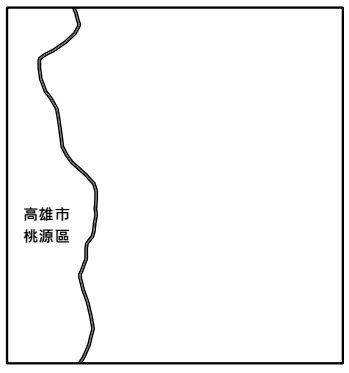

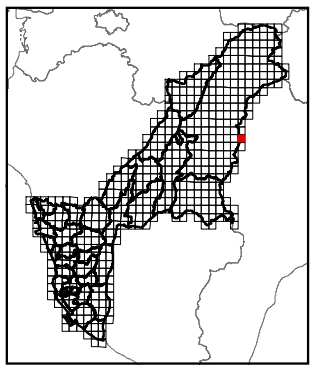

繪製時間：111年12月

公開展覽草案

卑南主山(一)

高雄市國土功能分區圖

95192066

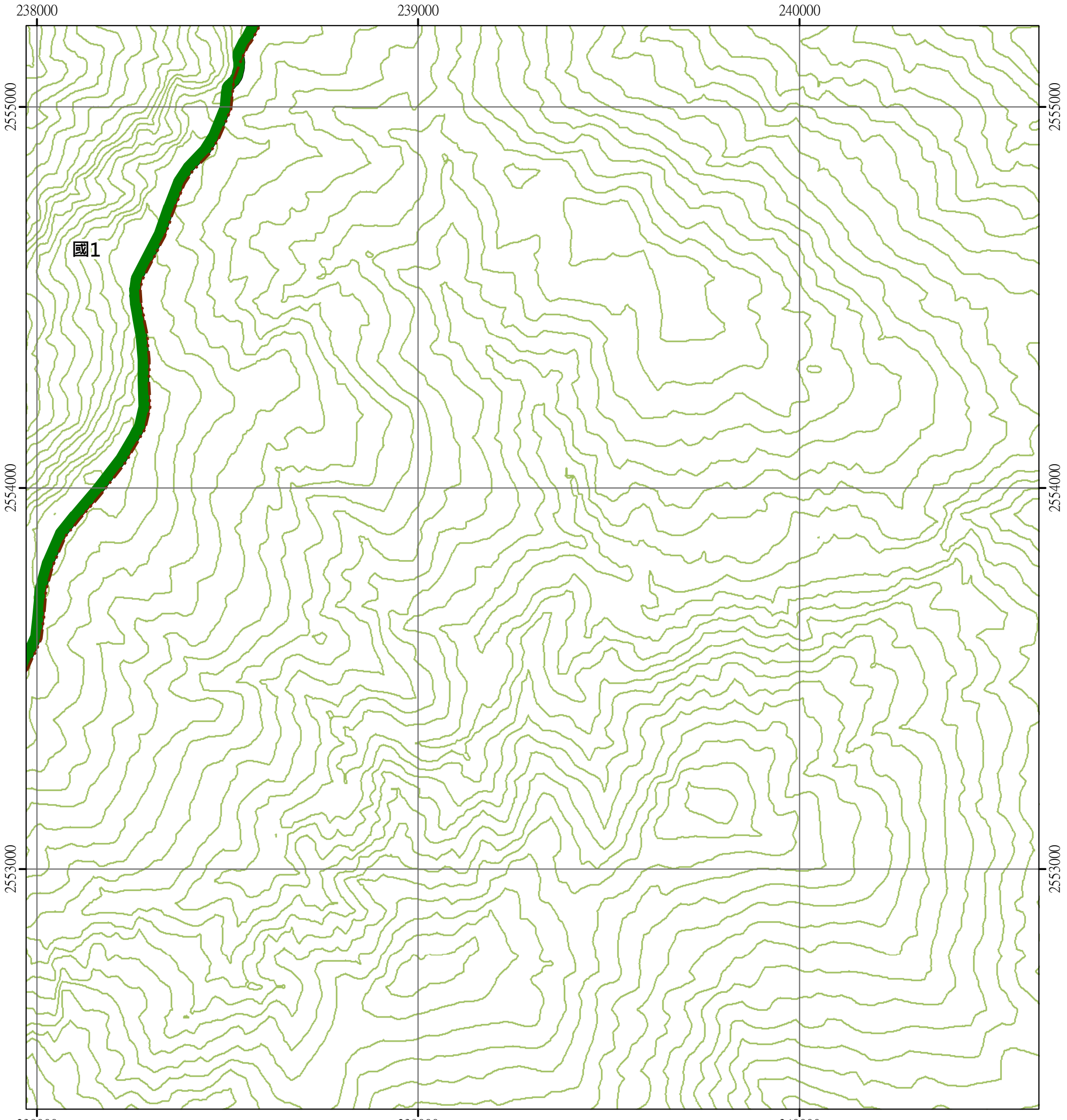

圖例

國土保育地區	海洋資源地區	農業發展地區	城鄉發展地區
國1 第一類	海1-1 第一類之一	農1 第一類	城1 第一類
國2 第二類	海1-2 第一類之二	農2 第二類	城2-1 第二類之一
國3 第三類	海1-3 第一類之三	農3 第三類	城2-2 第二類之二
國4 第四類	海2 第二類	農4 第四類	城2-3 第二類之三
	海3 第三類	農4(原) 第四類(原)	城3 第三類

N W E S

0 250 500 公尺

雲水山(三) 95192055 第79頁	雲水山(二) 95192056 第64頁	
卑南主山(四) 95192065 第80頁	卑南主山(一) 95192066 第65頁	
卑南主山(三) 95192075 第81頁		



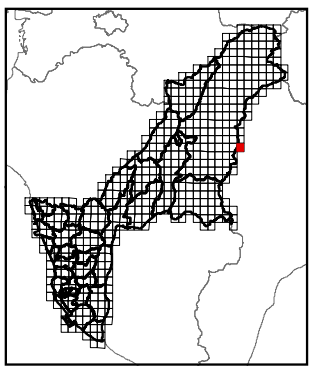

繪製時間：111年12月

公開展覽草案

南玉山西部(四)

高雄市國土功能分區圖

95191025

236000 237000 238000

2593000

2592000

國1

236000 237000 238000

圖例

國土保育地區	海洋資源地區	農業發展地區	城鄉發展地區
國1 第一類	海1-1 第一類之一	農1 第一類	城1 第一類
國2 第二類	海1-2 第一類之二	農2 第二類	城2-1 第二類之一
國3 第三類	海1-3 第一類之三	農3 第三類	城2-2 第二類之二
國4 第四類	海2 第二類	農4 第四類	城2-3 第二類之三
	海3 第三類	農4(原) 第四類(原)	城3 第三類

N W E S

0 250 500 公尺

		楠溪工作站 95191016 第50頁
霞山(一) 95191024 第87頁	南玉山西部(四) 95191025 第66頁	南玉山西部(一) 95191026 第51頁
霞山(二) 95191034 第88頁	南玉山西部(三) 95191035 第67頁	南玉山西部(二) 95191036 第52頁

高雄市
桃源區

繪製時間：111年12月

公開展覽草案

南玉山西部(三)

高雄市國土功能分區圖

95191035

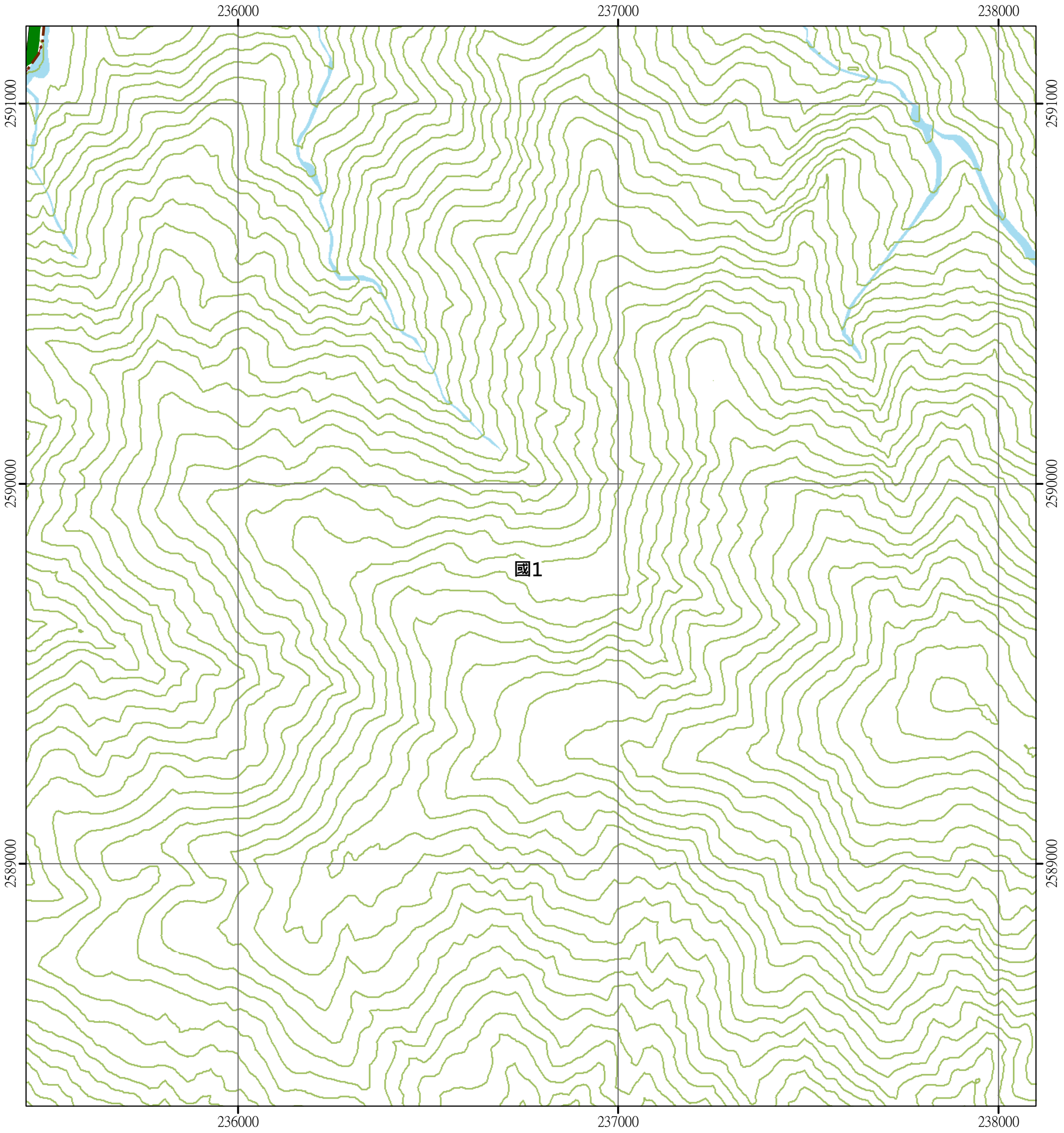

圖例

國土保育地區	海洋資源地區	農業發展地區	城鄉發展地區
國1 第一類	海1-1 第一類之一	農1 第一類	城1 第一類
國2 第二類	海1-2 第一類之二	農2 第二類	城2-1 第二類之一
國3 第三類	海1-3 第一類之三	農3 第三類	城2-2 第二類之二
國4 第四類	海2 第二類	農4 第四類	城2-3 第二類之三
	海3 第三類	農4(原) 第四類(原)	城3 第三類

N
W E
S

0 250 500 公尺

霞山(一) 95191024 第87頁	南玉山西部(四) 95191025 第66頁	南玉山西部(一) 95191026 第51頁
霞山(二) 95191034 第88頁	南玉山西部(三) 95191035 第67頁	南玉山西部(二) 95191036 第52頁
拉庫邦溪(一) 95191044 第89頁	楠溪林道(四) 95191045 第68頁	楠溪林道(一) 95191046 第53頁

高雄市
桃源區

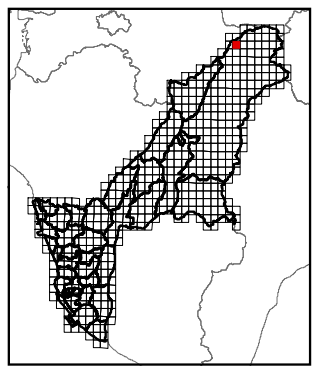

繪製時間：111年12月

公開展覽草案

楠溪林道(四)

高雄市國土功能分區圖

95191045

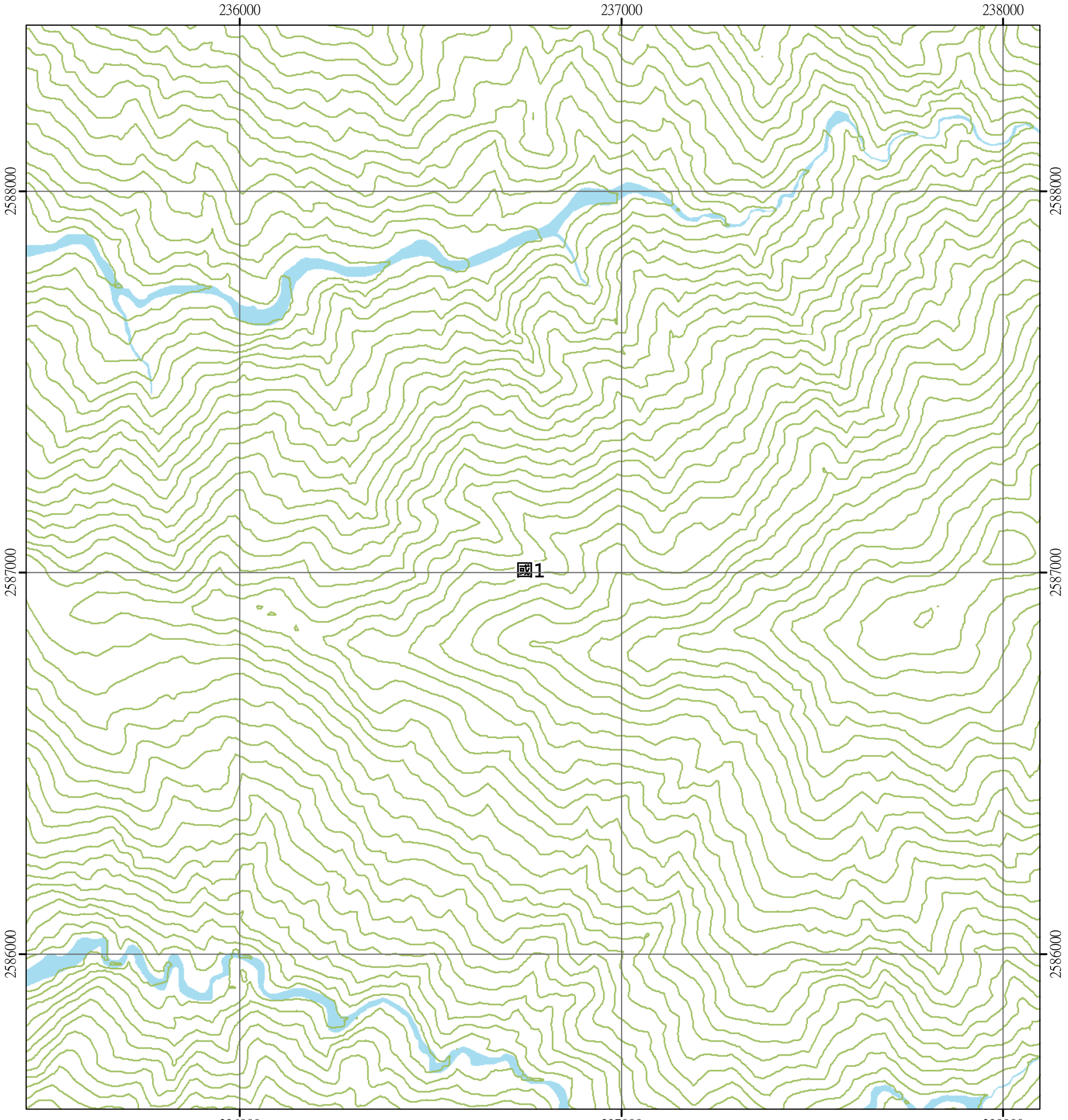

圖例

國土保育地區	海洋資源地區	農業發展地區	城鄉發展地區
國1 第一類	海1-1 第一類之一	農1 第一類	城1 第一類
國2 第二類	海1-2 第一類之二	農2 第二類	城2-1 第二類之一
國3 第三類	海1-3 第一類之三	農3 第三類	城2-2 第二類之二
國4 第四類	海2 第二類	農4 第四類	城2-3 第二類之三
	海3 第三類	農4(原) 第四類(原)	城3 第三類

N
W E
S

0 250 500 公尺

霞山(二) 95191034 第88頁	南玉山西部(三) 95191035 第67頁	南玉山西部(二) 95191036 第52頁
拉庫邦溪(一) 95191044 第89頁	楠溪林道(四) 95191045 第68頁	楠溪林道(一) 95191046 第53頁
拉庫邦溪(二) 95191054 第90頁	楠溪林道(三) 95191055 第69頁	楠溪林道(二) 95191056 第54頁

高雄市
桃源區

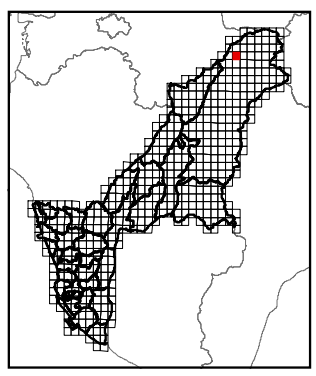

繪製時間：111年12月

公開展覽草案

楠溪林道(三)

高雄市國土功能分區圖

95191055

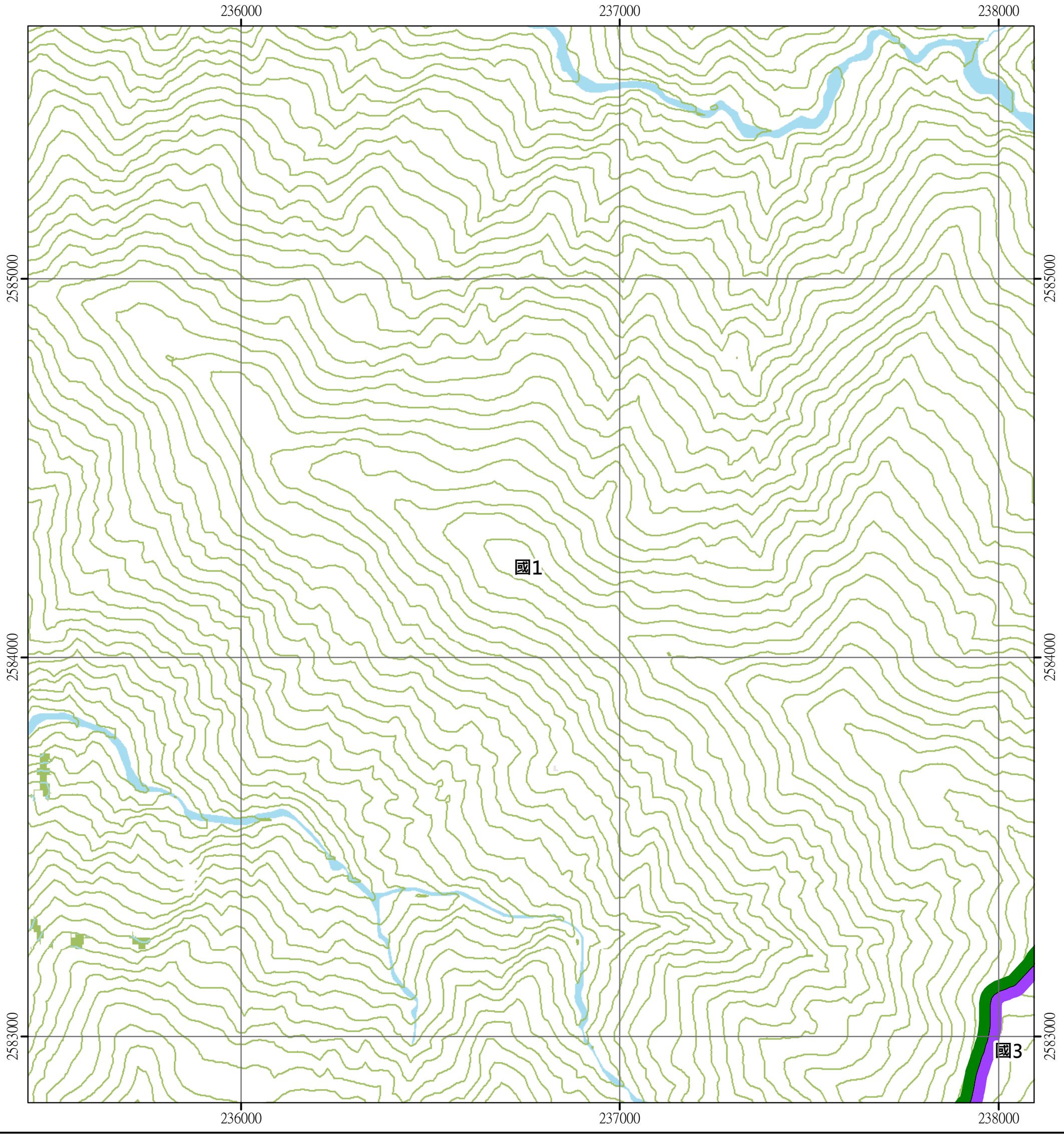

圖例

國土保育地區	海洋資源地區	農業發展地區	城鄉發展地區
國1 第一類	海1-1 第一類之一	農1 第一類	城1 第一類
國2 第二類	海1-2 第一類之二	農2 第二類	城2-1 第二類之一
國3 第三類	海1-3 第一類之三	農3 第三類	城2-2 第二類之二
國4 第四類	海2 第二類	農4 劃四類	城2-3 第二類之三
	海3 第三類	農4(原) 劃四類(原)	城3 第三類

N W E S

0 250 500 公尺

拉庫邦溪(一) 95191044 第89頁	楠溪林道(四) 95191045 第68頁	楠溪林道(一) 95191046 第53頁
拉庫邦溪(二) 95191054 第90頁	楠溪林道(三) 95191055 第69頁	楠溪林道(二) 95191056 第54頁
五溪山(一) 95191064 第91頁	荖濃山(四) 95191065 第70頁	荖濃山(一) 95191066 第55頁

高雄市
桃源區

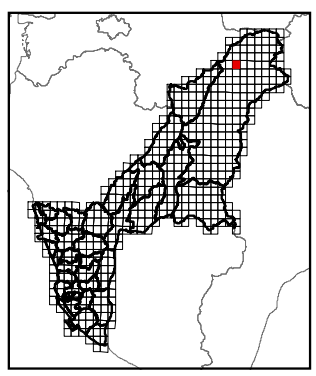

繪製時間：111年12月

公開展覽草案

茗濃山(四)

高雄市國土功能分區圖

95191065

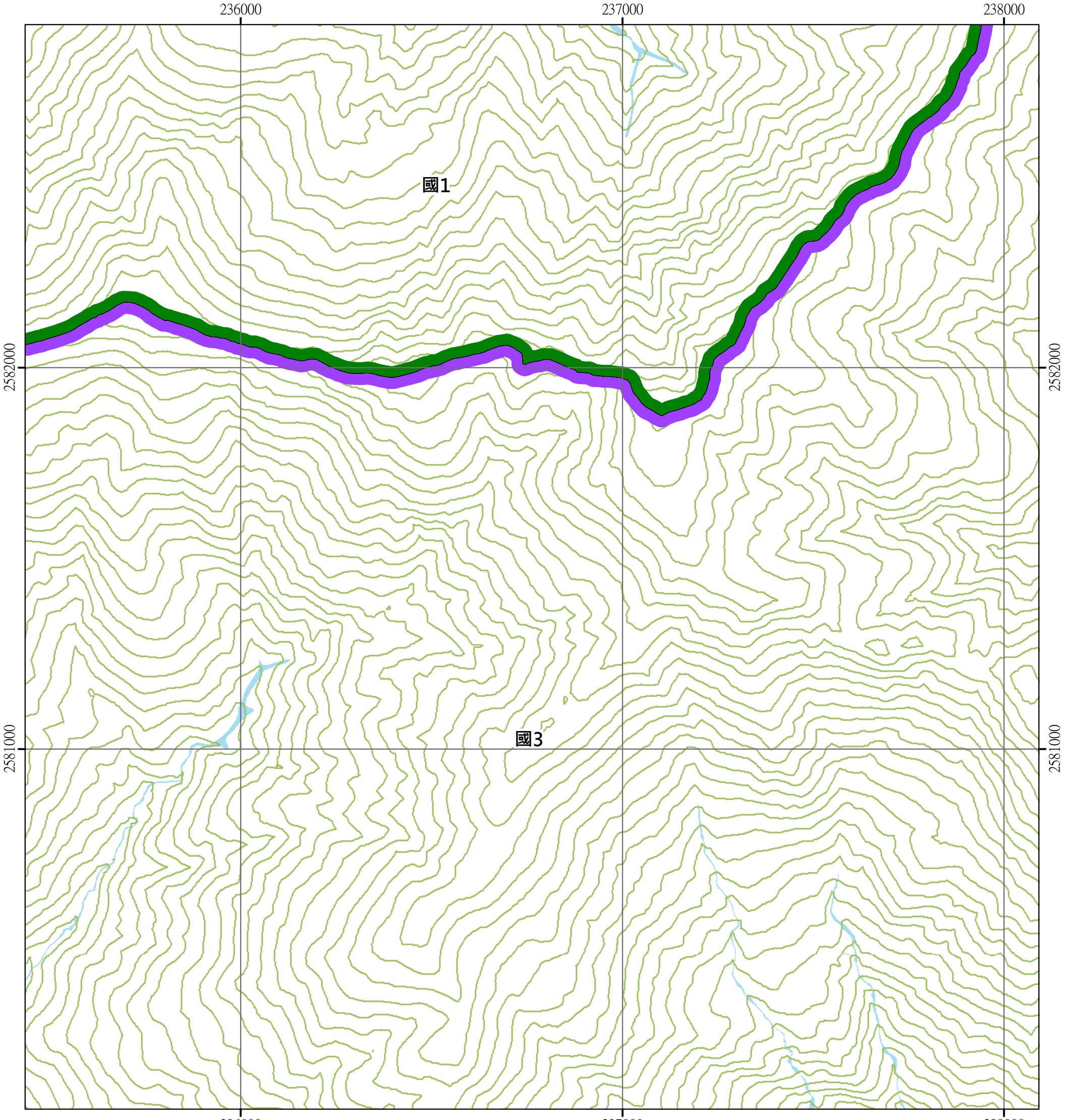

圖例

國土保育地區	海洋資源地區	農業發展地區	城鄉發展地區
國1 第一類	海1-1 第一類之一	農1 第一類	城1 第一類
國2 第二類	海1-2 第一類之二	農2 第二類	城2-1 第二類之一
國3 第三類	海1-3 第一類之三	農3 第三類	城2-2 第二類之二
國4 第四類	海2 第二類	農4 第四類	城2-3 第二類之三
	海3 第三類	農4(原) 第四類(原)	城3 第三類

N W E S

0 250 500 公尺

拉庫邦溪(二) 95191054 第90頁	楠溪林道(三) 95191055 第69頁	楠溪林道(二) 95191056 第54頁
五溪山(一) 95191064 第91頁	茗濃山(四) 95191065 第70頁	茗濃山(一) 95191066 第55頁
五溪山(二) 95191074 第92頁	茗濃山(三) 95191075 第71頁	茗濃山(二) 95191076 第56頁

高雄市
桃源區

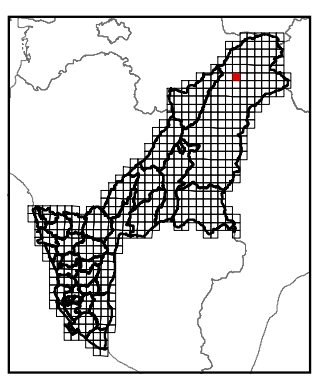

繪製時間：111年12月

公開展覽草案

茗濃山(三)

高雄市國土功能分區圖

95191075

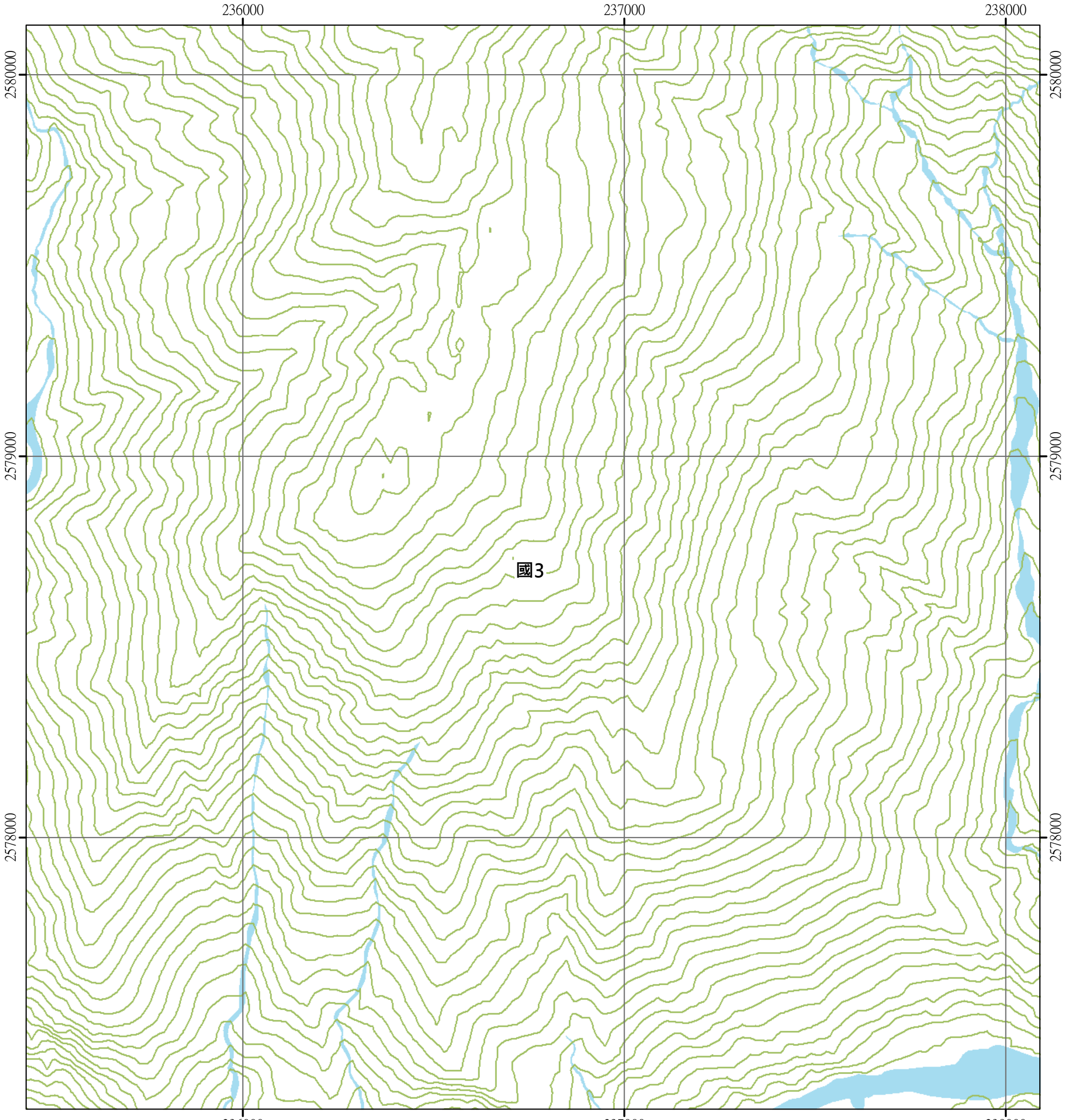

圖例

國土保育地區	海洋資源地區	農業發展地區	城鄉發展地區
國1 第一類	海1-1 第一類之一	農1 第一類	城1 第一類
國2 第二類	海1-2 第一類之二	農2 第二類	城2-1 第二類之一
國3 第三類	海1-3 第一類之三	農3 第三類	城2-2 第二類之二
國4 第四類	海2 第二類	農4 第四類	城2-3 第二類之三
	海3 第三類	農4(原) 第四類(原)	城3 第三類

N W E S

0 250 500 公尺

五溪山(一) 95191064 第91頁	茗濃山(四) 95191065 第70頁	茗濃山(一) 95191066 第55頁
五溪山(二) 95191074 第92頁	茗濃山(三) 95191075 第71頁	茗濃山(二) 95191076 第56頁
梅山村(一) 95191084 第93頁	禮觀(四) 95191085 第72頁	禮觀(一) 95191086 第57頁

高雄市
桃源區

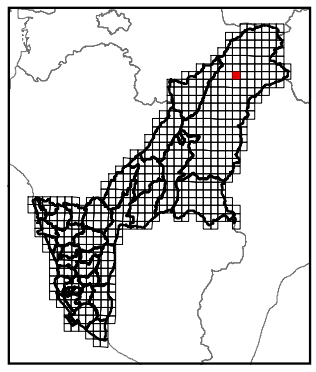

繪製時間：111年12月

公開展覽草案

禮觀(四)

高雄市國土功能分區圖

95191085

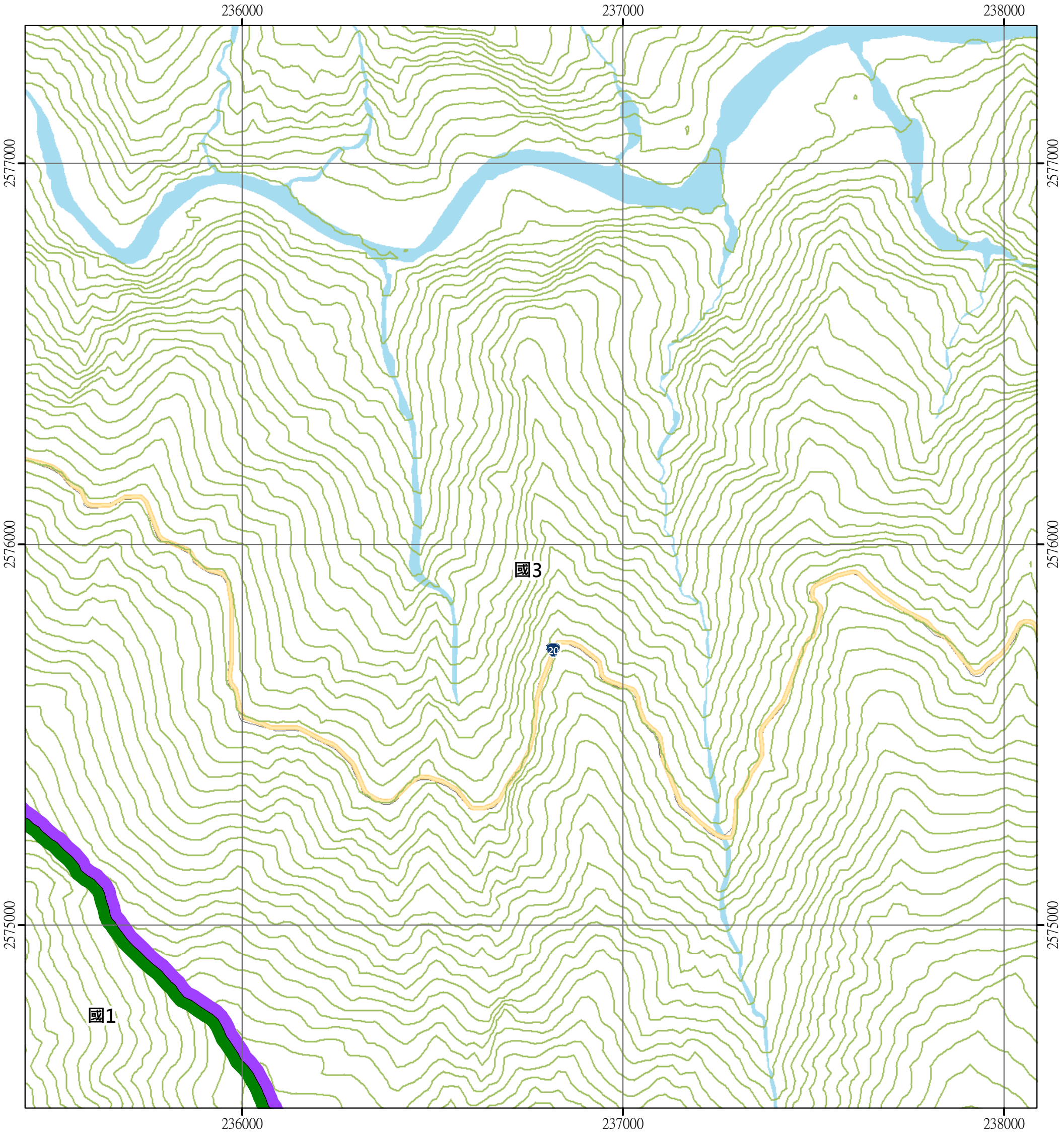

圖例

國土保育地區	海洋資源地區	農業發展地區	城鄉發展地區
國1 第一類	海1-1 第一類之一	農1 第一類	城1 第一類
國2 第二類	海1-2 第一類之二	農2 第二類	城2-1 第二類之一
國3 第三類	海1-3 第一類之三	農3 第三類	城2-2 第二類之二
國4 第四類	海2 第二類	農4 第四類	城2-3 第二類之三
	海3 第三類	農4(原) 第四類(原)	城3 第三類

N W E S

0 250 500 公尺

五溪山(二) 95191074 第92頁	荖濃山(三) 95191075 第71頁	荖濃山(二) 95191076 第56頁
梅山村(一) 95191084 第93頁	禮觀(四) 95191085 第72頁	禮觀(一) 95191086 第57頁
梅山村(二) 95191094 第94頁	禮觀(三) 95191095 第73頁	禮觀(二) 95191096 第58頁

高雄市
桃源區

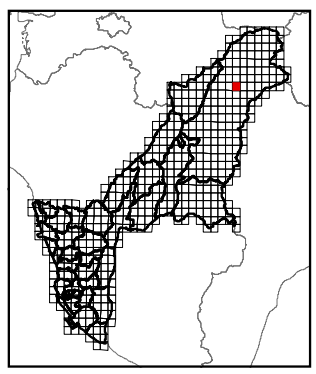

繪製時間：111年12月

公開展覽草案

禮觀(三)

高雄市國土功能分區圖

95191095

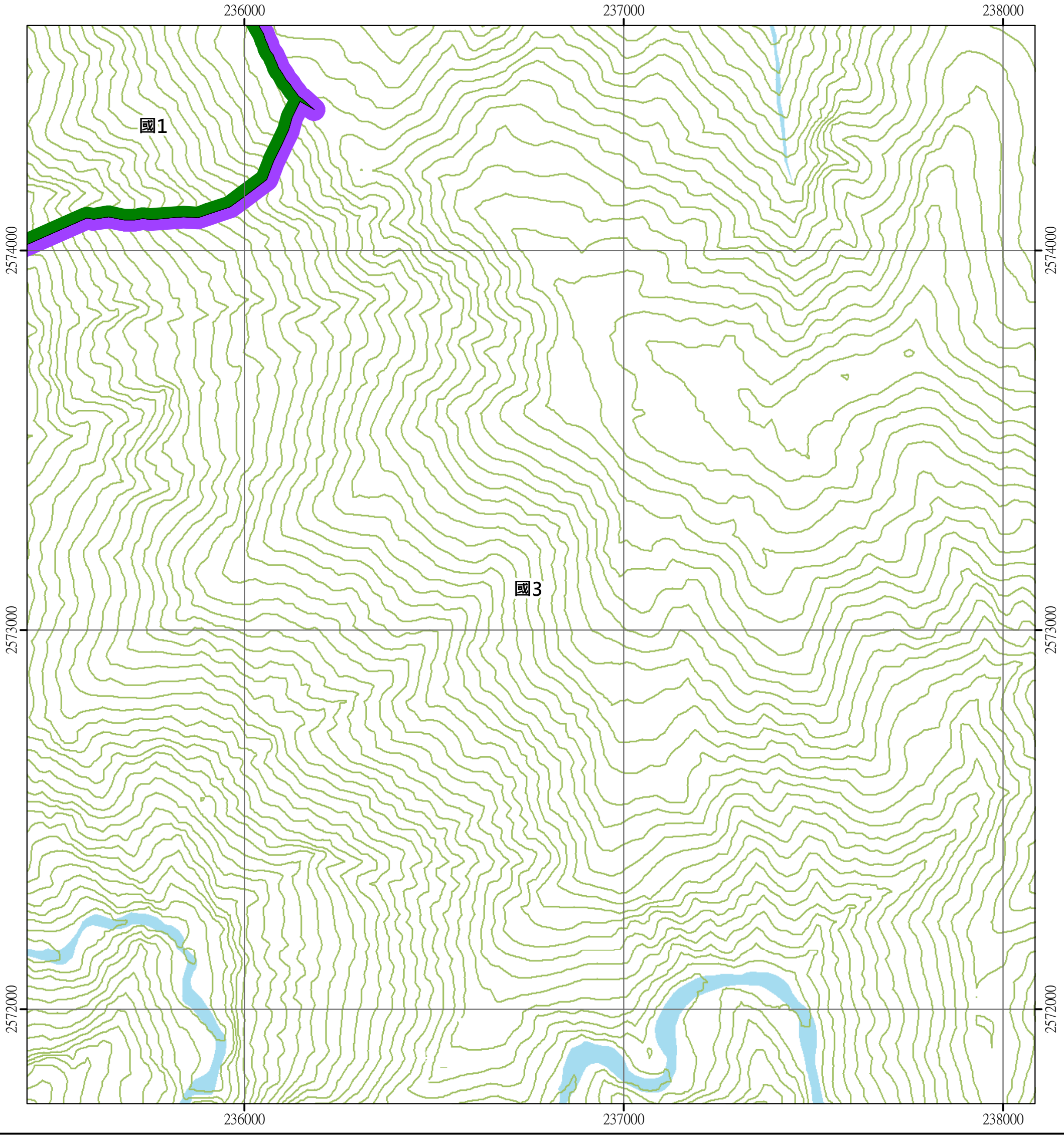

圖例

國土保育地區	海洋資源地區	農業發展地區	城鄉發展地區
國1 第一類	海1-1 第一類之一	農1 第一類	城1 第一類
國2 第二類	海1-2 第一類之二	農2 第二類	城2-1 第二類之一
國3 第三類	海1-3 第一類之三	農3 第三類	城2-2 第二類之二
國4 第四類	海2 第二類	農4 第四類	城2-3 第二類之三
	海3 第三類	農4(原) 第四類(原)	城3 第三類

N W E S

0 250 500 公尺

梅山村(一) 95191084 第93頁	禮觀(四) 95191085 第72頁	禮觀(一) 95191086 第57頁
梅山村(二) 95191094 第94頁	禮觀(三) 95191095 第73頁	禮觀(二) 95191096 第58頁
梅蘭(一) 95192004 第95頁	鐵本山(四) 95192005 第74頁	鐵本山(一) 95192006 第59頁

高雄市
桃源區

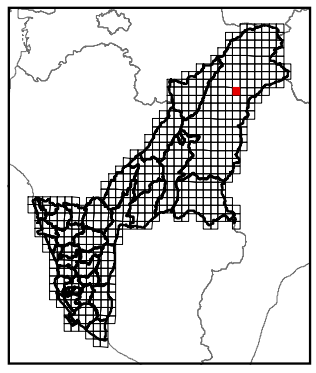

繪製時間：111年12月

公開展覽草案

鐵本山(四)

高雄市國土功能分區圖

95192005

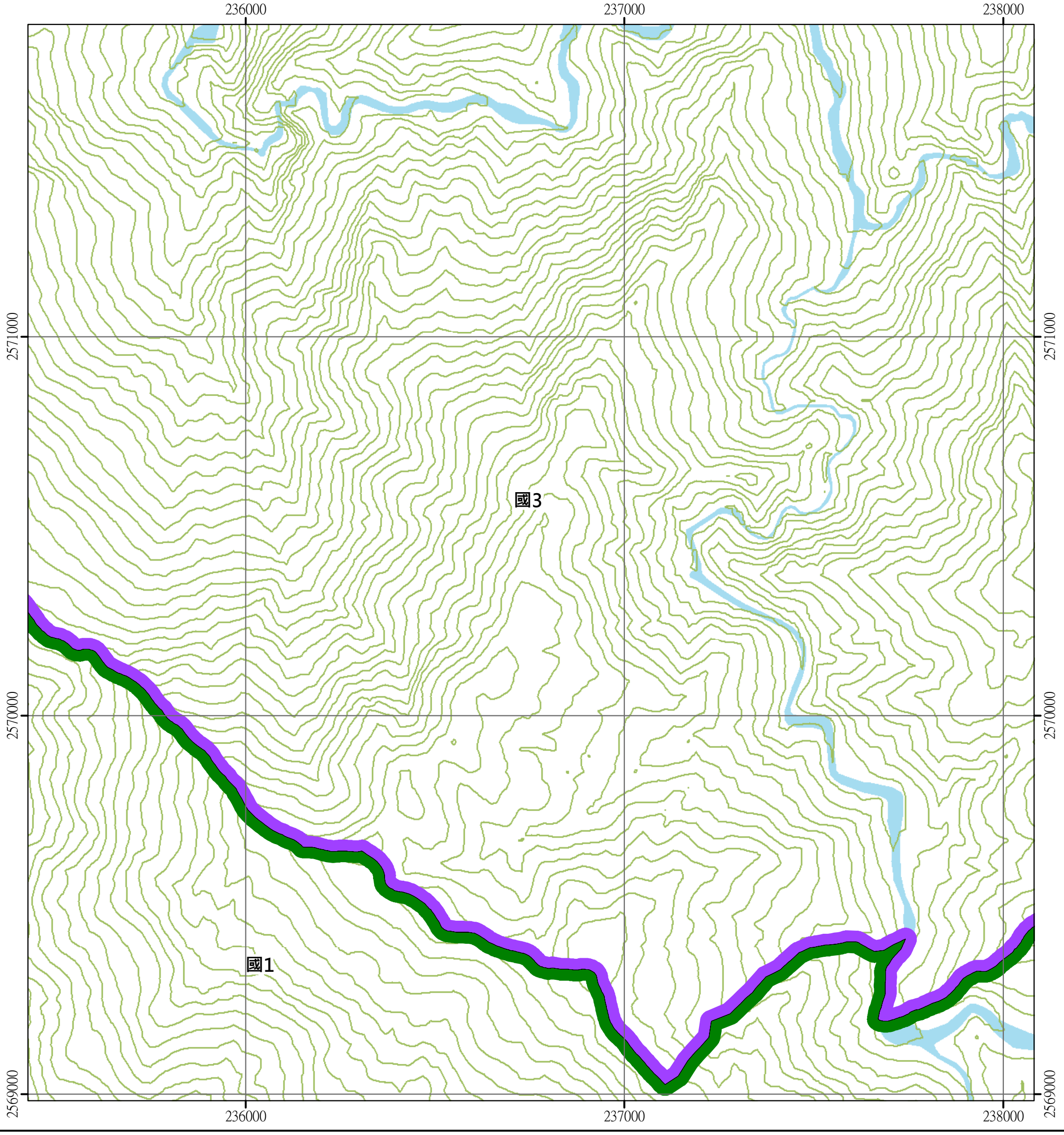

圖例

國土保育地區	海洋資源地區	農業發展地區	城鄉發展地區
國1 第一類	海1-1 第一類之一	農1 第一類	城1 第一類
國2 第二類	海1-2 第一類之二	農2 第二類	城2-1 第二類之一
國3 第三類	海1-3 第一類之三	農3 第三類	城2-2 第二類之二
國4 第四類	海2 第二類	農4 第四類	城2-3 第二類之三
	海3 第三類	農4(原) 第四類(原)	城3 第三類

N W E S

0 250 500 公尺

梅山村(二) 95191094 第94頁	禮觀(三) 95191095 第73頁	禮觀(二) 95191096 第58頁
梅蘭(一) 95192004 第95頁	鐵本山(四) 95192005 第74頁	鐵本山(一) 95192006 第59頁
梅蘭(二) 95192014 第96頁	鐵本山(三) 95192015 第75頁	鐵本山(二) 95192016 第60頁

高雄市
桃源區

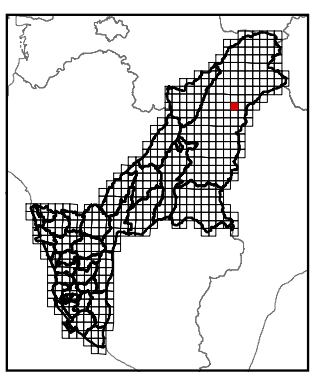

繪製時間：111年12月

公開展覽草案

鐵本山(三)

高雄市國土功能分區圖

95192015

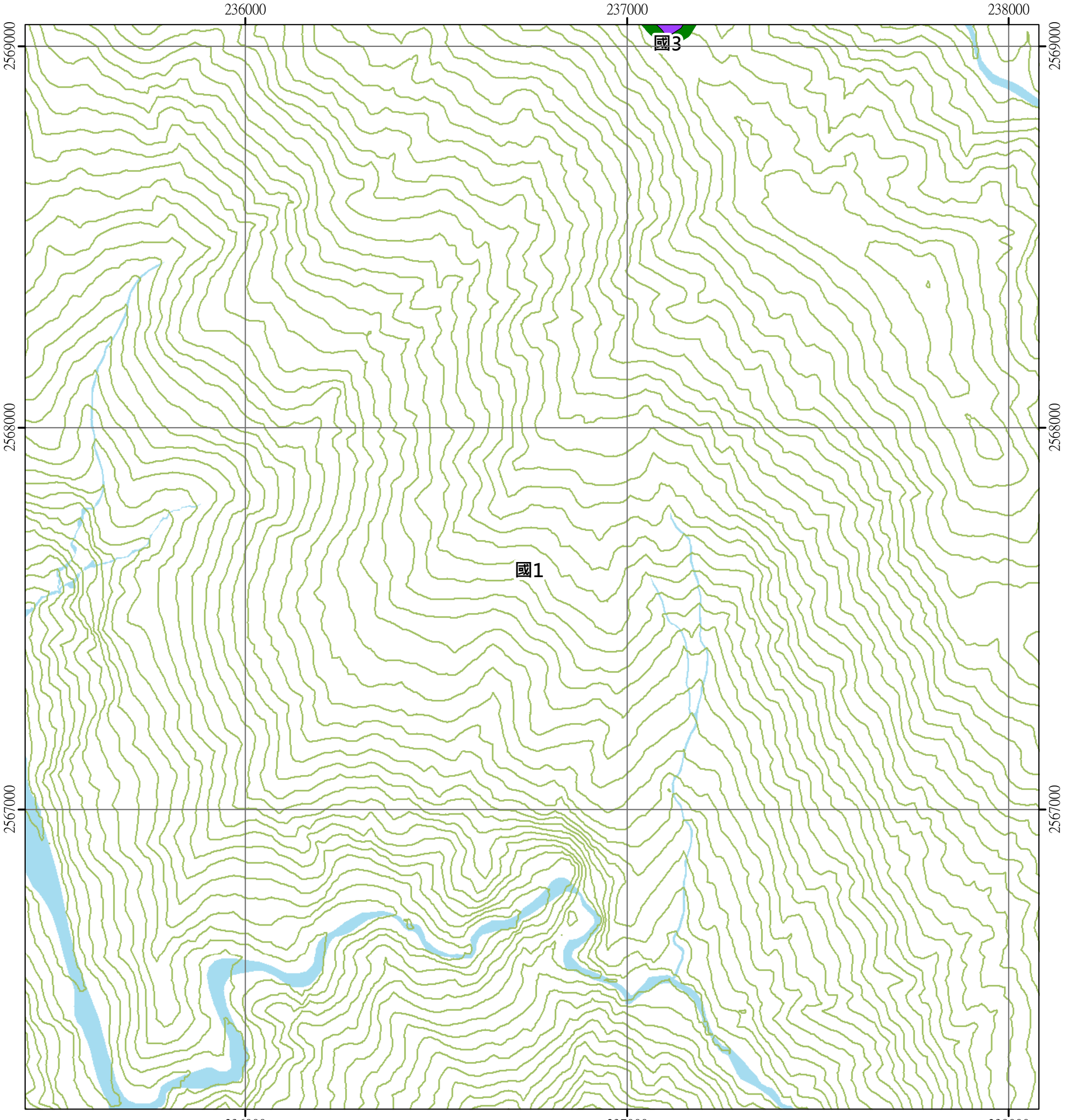

圖例

國土保育地區	海洋資源地區	農業發展地區	城鄉發展地區
國1 第一類	海1-1 第一類之一	農1 第一類	城1 第一類
國2 第二類	海1-2 第一類之二	農2 第二類	城2-1 第二類之一
國3 第三類	海1-3 第一類之三	農3 第三類	城2-2 第二類之二
國4 第四類	海2 第二類	農4 第四類	城2-3 第二類之三
	海3 第三類	農4(原) 第四類(原)	城3 第三類

N W E S

0 250 500 公尺

梅蘭(一) 95192004 第95頁	鐵本山(四) 95192005 第74頁	鐵本山(一) 95192006 第59頁
梅蘭(二) 95192014 第96頁	鐵本山(三) 95192015 第75頁	鐵本山(二) 95192016 第60頁
斯拉巴庫山(一) 95192024 第97頁	小關山(四) 95192025 第76頁	小關山(一) 95192026 第61頁

高雄市
桃源區

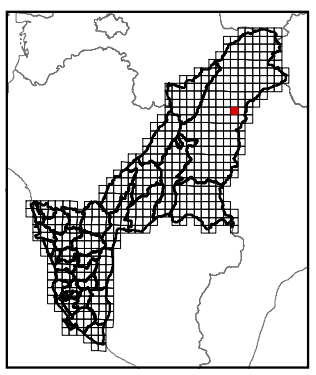

繪製時間：111年12月

公開展覽草案

小關山(四)

高雄市國土功能分區圖

95192025

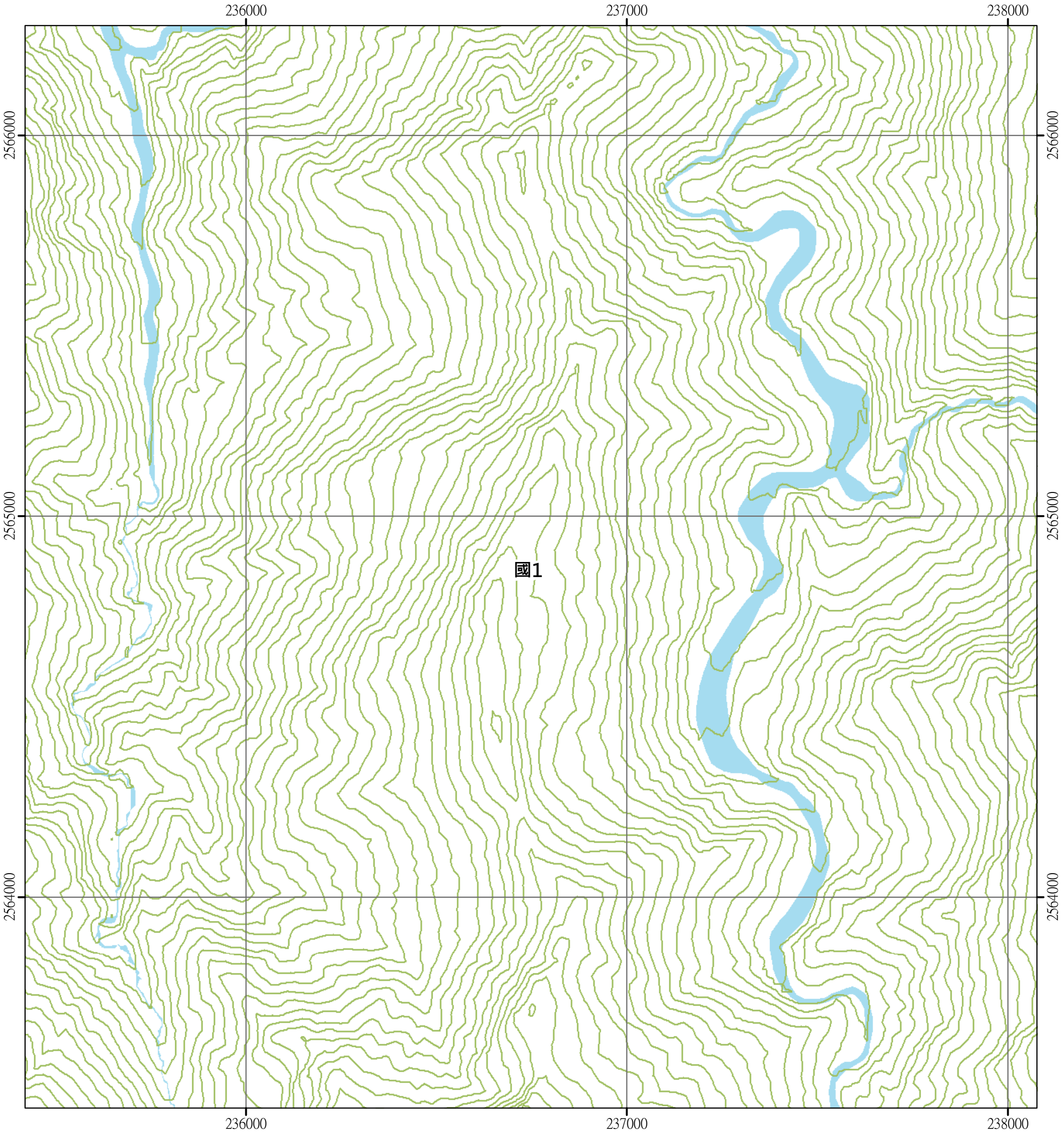

圖例

國土保育地區	海洋資源地區	農業發展地區	城鄉發展地區
國1 第一類	海1-1 第一類之一	農1 第一類	城1 第一類
國2 第二類	海1-2 第一類之二	農2 第二類	城2-1 第二類之一
國3 第三類	海1-3 第一類之三	農3 第三類	城2-2 第二類之二
國4 第四類	海2 第二類	農4 第四類	城2-3 第二類之三
	海3 第三類	農4(原) 第四類(原)	城3 第三類

N W E S

0 250 500 公尺

梅蘭(二) 95192014 第96頁	鐵本山(三) 95192015 第75頁	鐵本山(二) 95192016 第60頁
斯拉巴庫山(一) 95192024 第97頁	小關山(四) 95192025 第76頁	小關山(一) 95192026 第61頁
斯拉巴庫山(二) 95192034 第98頁	小關山(三) 95192035 第77頁	小關山(二) 95192036 第62頁

高雄市
桃源區

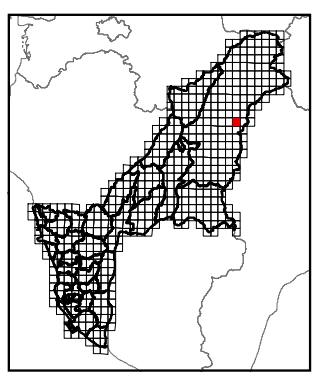

繪製時間：111年12月

公開展覽草案

小關山(三)

高雄市國土功能分區圖

95192035

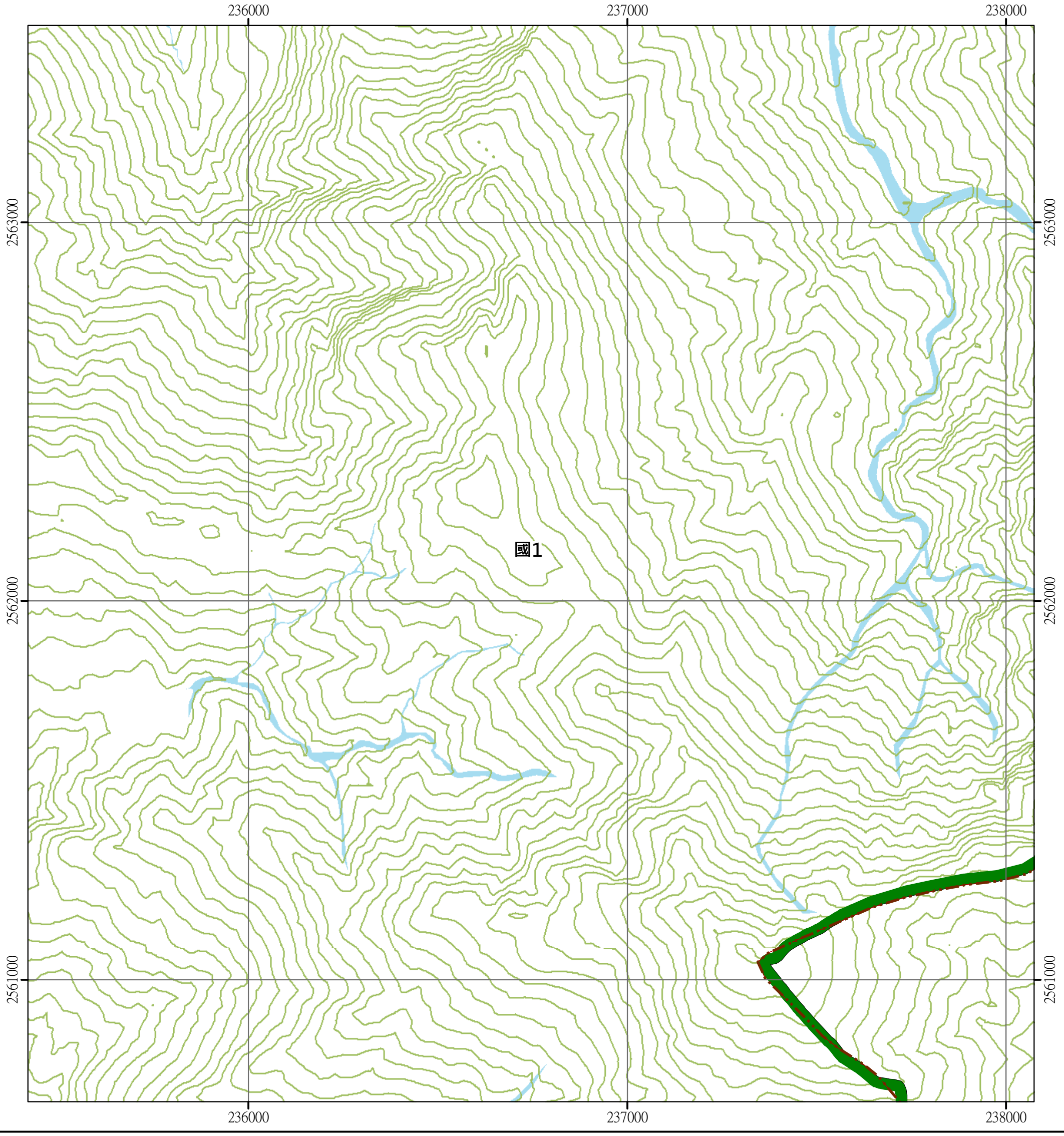

圖例

國土保育地區	海洋資源地區	農業發展地區	城鄉發展地區
國1 第一類	海1-1 第一類之一	農1 第一類	城1 第一類
國2 第二類	海1-2 第一類之二	農2 第二類	城2-1 第二類之一
國3 第三類	海1-3 第一類之三	農3 第三類	城2-2 第二類之二
國4 第四類	海2 第二類	農4 第四類	城2-3 第二類之三
	海3 第三類	農4(原) 第四類(原)	城3 第三類

N
W E
S

0 250 500 公尺

斯拉巴庫山(一) 95192024 第97頁	小關山(四) 95192025 第76頁	小關山(一) 95192026 第61頁
斯拉巴庫山(二) 95192034 第98頁	小關山(三) 95192035 第77頁	小關山(二) 95192036 第62頁
戶比屋山(一) 95192044 第99頁	雲水山(四) 95192045 第78頁	雲水山(一) 95192046 第63頁



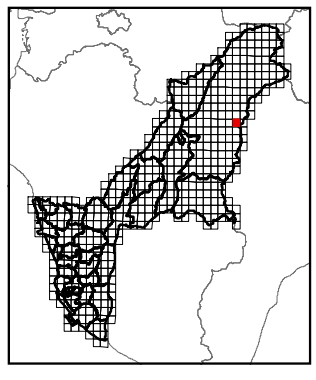

繪製時間：111年12月

公開展覽草案

雲水山(四)

高雄市國土功能分區圖

95192045

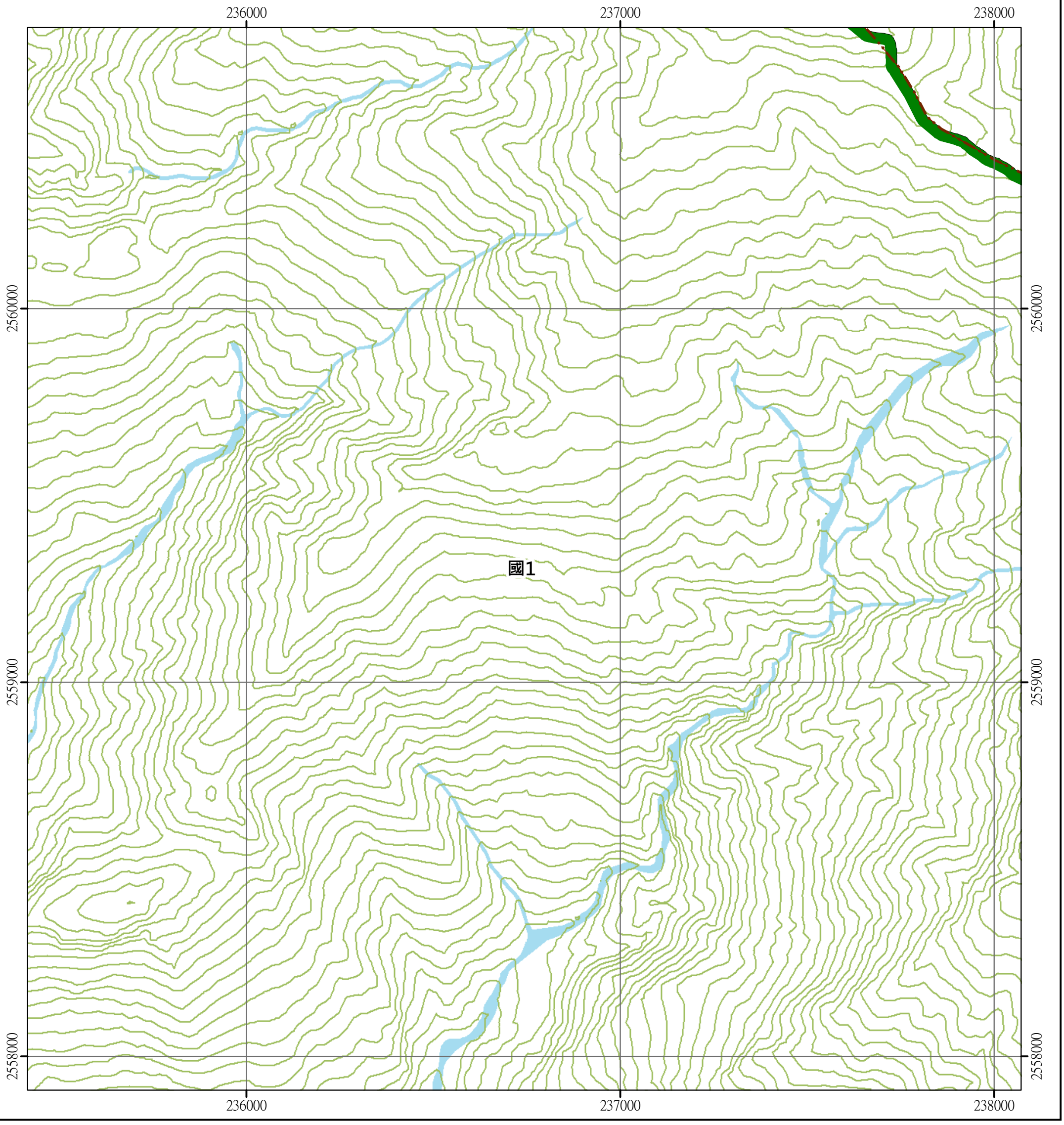

圖例

國土保育地區	海洋資源地區	農業發展地區	城鄉發展地區
國1 第一類	海1-1 第一類之一	農1 第一類	城1 第一類
國2 第二類	海1-2 第一類之二	農2 第二類	城2-1 第二類之一
國3 第三類	海1-3 第一類之三	農3 第三類	城2-2 第二類之二
國4 第四類	海2 第二類	農4 劃四類	城2-3 第二類之三
	海3 第三類	農4(原) 劃四類(原)	城3 第三類

N W E S

0 250 500 公尺

斯拉巴庫山(二) 95192034 第98頁	小關山(三) 95192035 第77頁	小關山(二) 95192036 第62頁
戶比屋山(一) 95192044 第99頁	雲水山(四) 95192045 第78頁	雲水山(一) 95192046 第63頁
戶比屋山(二) 95192054 第100頁	雲水山(三) 95192055 第79頁	雲水山(二) 95192056 第64頁

高雄市
桃源區

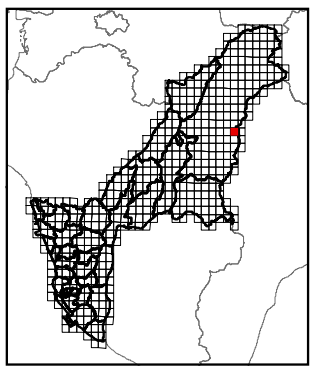

繪製時間：111年12月

公開展覽草案

雲水山(三)

高雄市國土功能分區圖

95192055

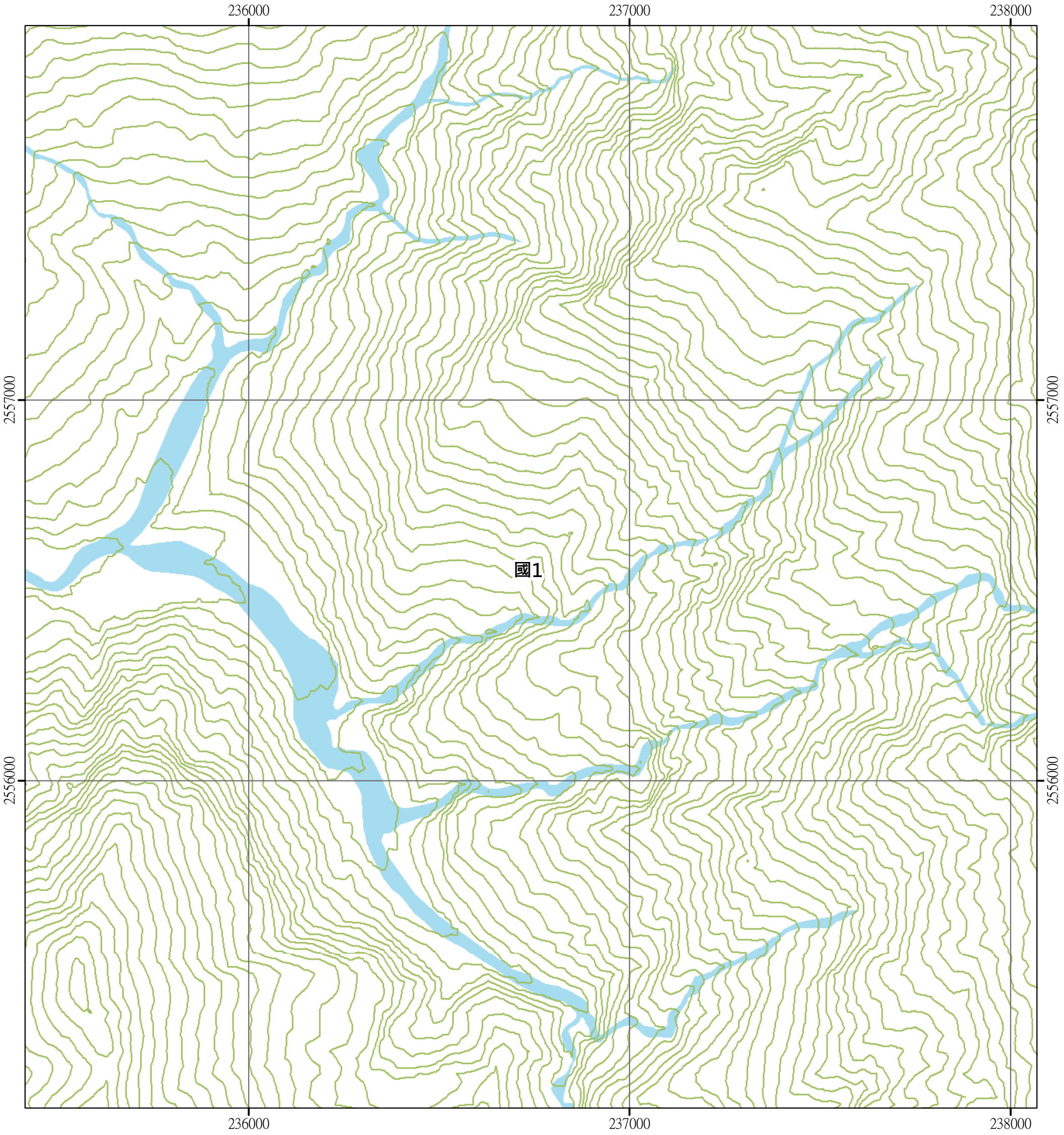

圖例

國土保育地區	海洋資源地區	農業發展地區	城鄉發展地區
國1 第一類	海1-1 第一類之一	農1 第一類	城1 第一類
國2 第二類	海1-2 第一類之二	農2 第二類	城2-1 第二類之一
國3 第三類	海1-3 第一類之三	農3 第三類	城2-2 第二類之二
國4 第四類	海2 第二類	農4 第四類	城2-3 第二類之三
	海3 第三類	農4(原) 第四類(原)	城3 第三類

N W E S

0 250 500 公尺

戶比屋山(一) 95192044 第99頁	雲水山(四) 95192045 第78頁	雲水山(一) 95192046 第63頁
戶比屋山(二) 95192054 第100頁	雲水山(三) 95192055 第79頁	雲水山(二) 95192056 第64頁
石山(一) 95192064 第101頁	卑南主山(四) 95192065 第80頁	卑南主山(一) 95192066 第65頁

高雄市
桃源區

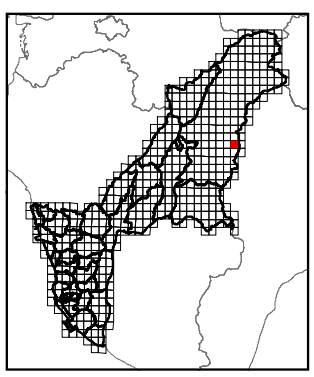

繪製時間：111年12月

公開展覽草案

卑南主山(四)

高雄市國土功能分區圖

95192065

236000 237000 238000

2555000 2554000 2553000

國1

236000 237000 238000

圖例

國土保育地區	海洋資源地區	農業發展地區	城鄉發展地區
國1 第一類	海1-1 第一類之一	農1 第一類	城1 第一類
國2 第二類	海1-2 第一類之二	農2 第二類	城2-1 第二類之一
國3 第三類	海1-3 第一類之三	農3 第三類	城2-2 第二類之二
國4 第四類	海2 第二類	農4 第四類	城2-3 第二類之三
	海3 第三類	農4(原) 第四類(原)	城3 第三類

N W E S

0 250 500 公尺

戶比屋山(二) 95192054 第100頁	雲水山(三) 95192055 第79頁	雲水山(二) 95192056 第64頁
石山(一) 95192064 第101頁	卑南主山(四) 95192065 第80頁	卑南主山(一) 95192066 第65頁
石山(二) 95192074 第102頁	卑南主山(三) 95192075 第81頁	

高雄市
桃源區

繪製時間：111年12月

公開展覽草案

卑南主山(三)

高雄市國土功能分區圖

95192075

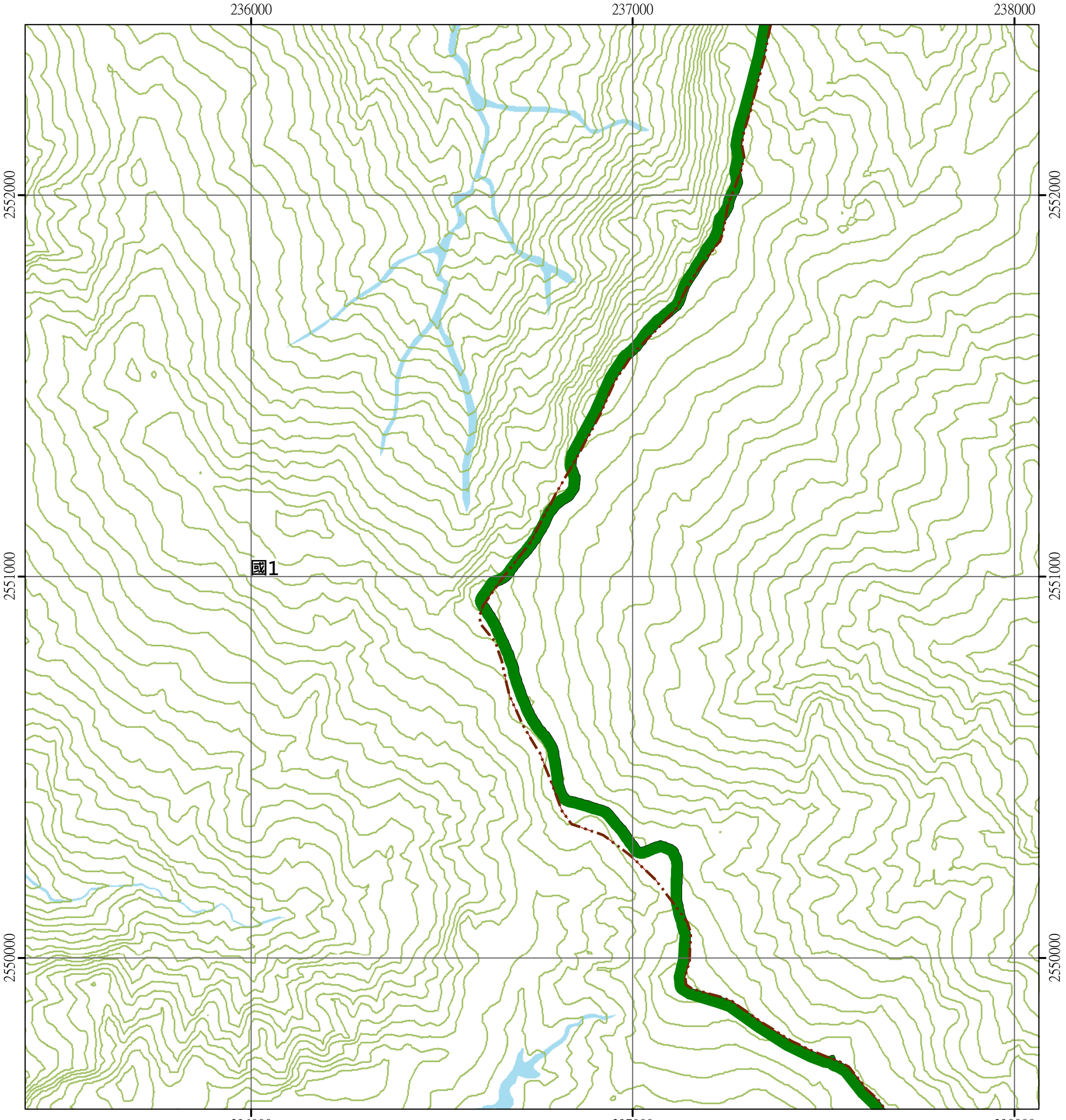

圖例

國土保育地區	海洋資源地區	農業發展地區	城鄉發展地區
國1 第一類	海1-1 第一類之一	農1 第一類	城1 第一類
國2 第二類	海1-2 第一類之二	農2 第二類	城2-1 第二類之一
國3 第三類	海1-3 第一類之三	農3 第三類	城2-2 第二類之二
國4 第四類	海2 第二類	農4 第四類	城2-3 第二類之三
	海3 第三類	農4(原) 第四類(原)	城3 第三類

N W E S

0 250 500 公尺

石山(一) 95192064 第101頁	卑南主山(四) 95192065 第80頁	卑南主山(一) 95192066 第65頁
石山(二) 95192074 第102頁	卑南主山(三) 95192075 第81頁	
東來山(一) 95192084 第103頁	卑南主山之南(四) 95192085 第82頁	

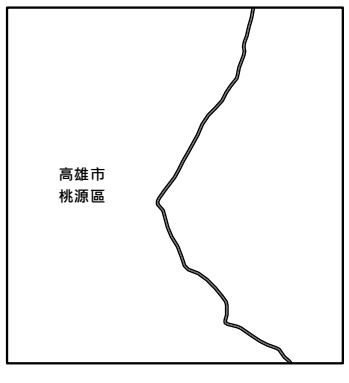

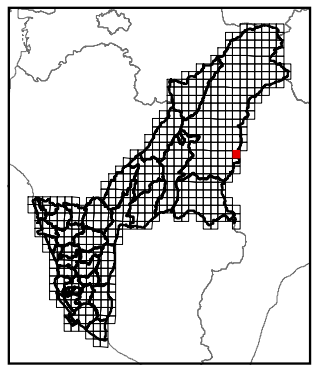

繪製時間：111年12月

公開展覽草案

卑南主山之南(四)

高雄市國土功能分區圖

95192085

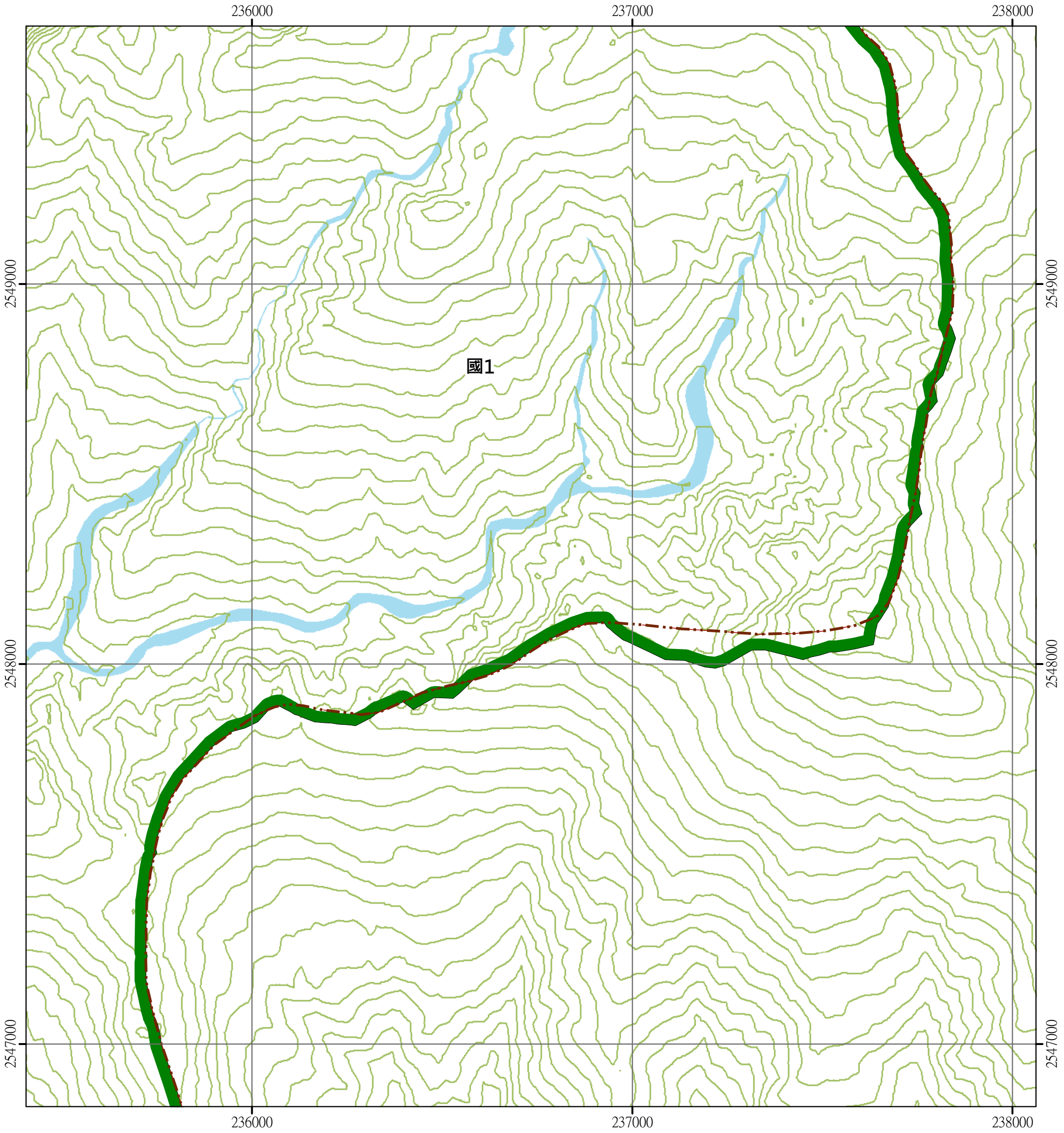

圖例

國土保育地區	海洋資源地區	農業發展地區	城鄉發展地區
保1 第一類	海1-1 第一類之一	農1 第一類	城1 第一類
保2 第二類	海1-2 第一類之二	農2 第二類	城2-1 第二類之一
保3 第三類	海1-3 第一類之三	農3 第三類	城2-2 第二類之二
保4 第四類	海2 第二類	農4 第四類	城2-3 第二類之三
	海3 第三類	農4(原) 第四類(原)	城3 第三類

N W E S

0 250 500 公尺

石山(二) 95192074 第102頁	卑南主山(三) 95192075 第81頁	
東來山(一) 95192084 第103頁	卑南主山之南(四 95192085 第82頁	
東來山(二) 95192094 第104頁	卑南主山之南(三) 95192095 第83頁	

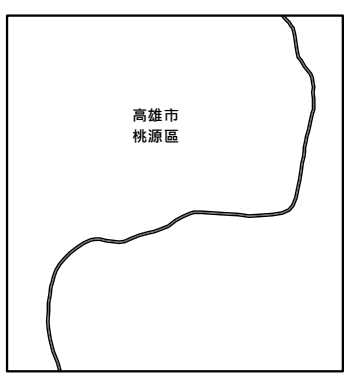

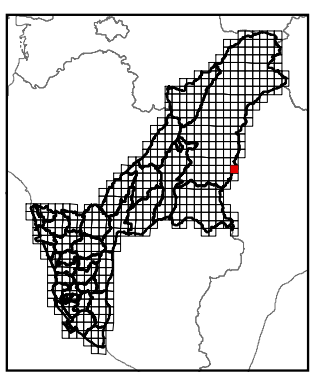

繪製時間：111年12月

公開展覽草案

卑南主山之南(三)

高雄市國土功能分區圖

95192095

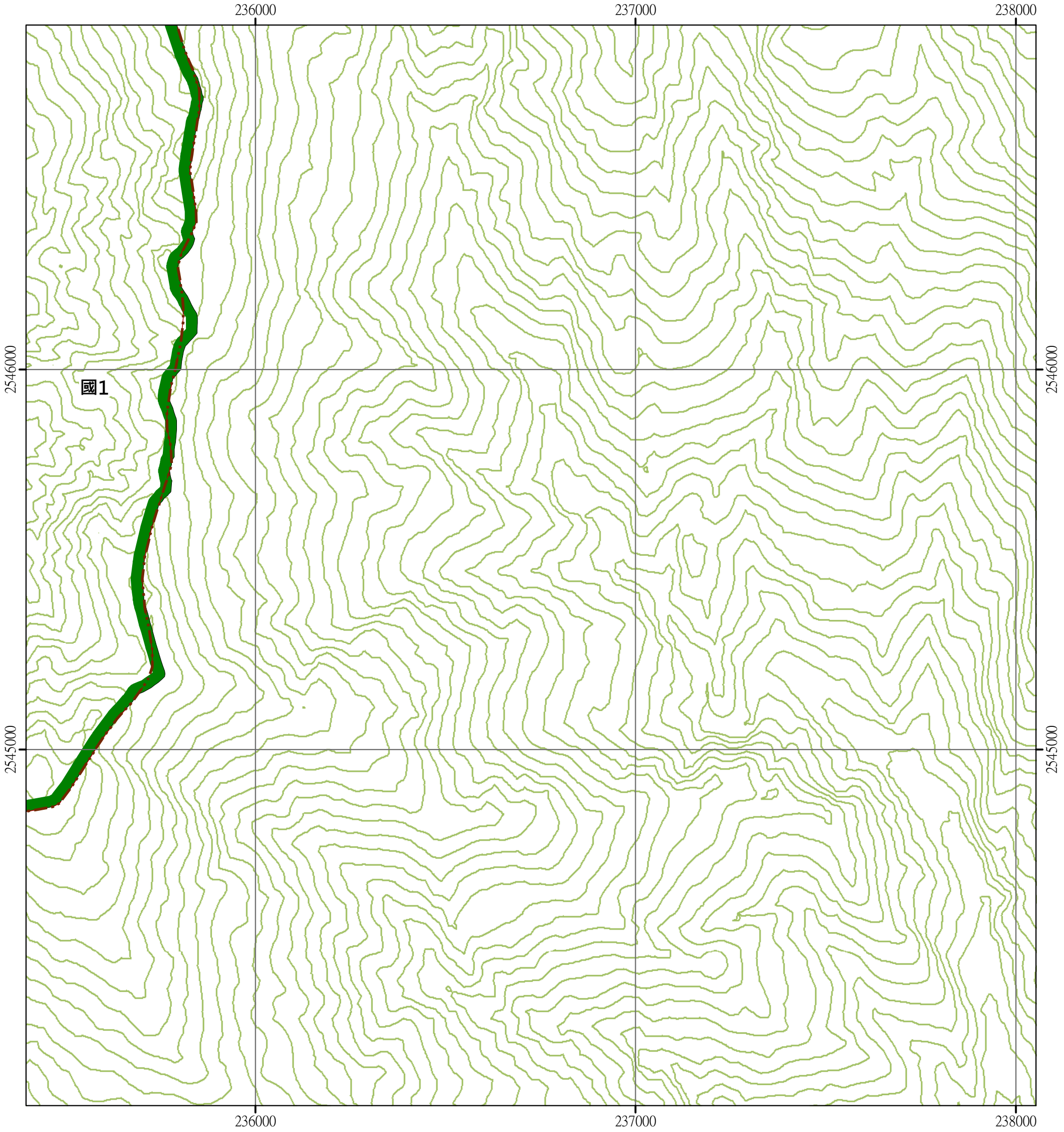

圖例

國土保育地區	海洋資源地區	農業發展地區	城鄉發展地區
國1 第一類	海1-1 第一類之一	農1 第一類	城1 第一類
國2 第二類	海1-2 第一類之二	農2 第二類	城2-1 第二類之一
國3 第三類	海1-3 第一類之三	農3 第三類	城2-2 第二類之二
國4 第四類	海2 第二類	農4 第四類	城2-3 第二類之三
	海3 第三類	農4(原) 第四類(原)	城3 第三類



0 250 500 公尺



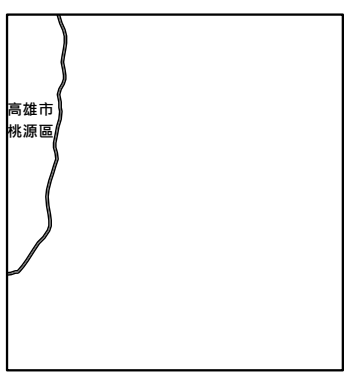

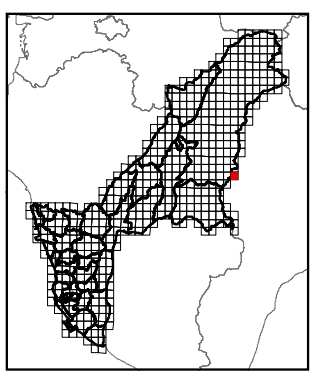

繪製時間：111年12月

公開展覽草案

本野山(四)

高雄市國土功能分區圖

95181045

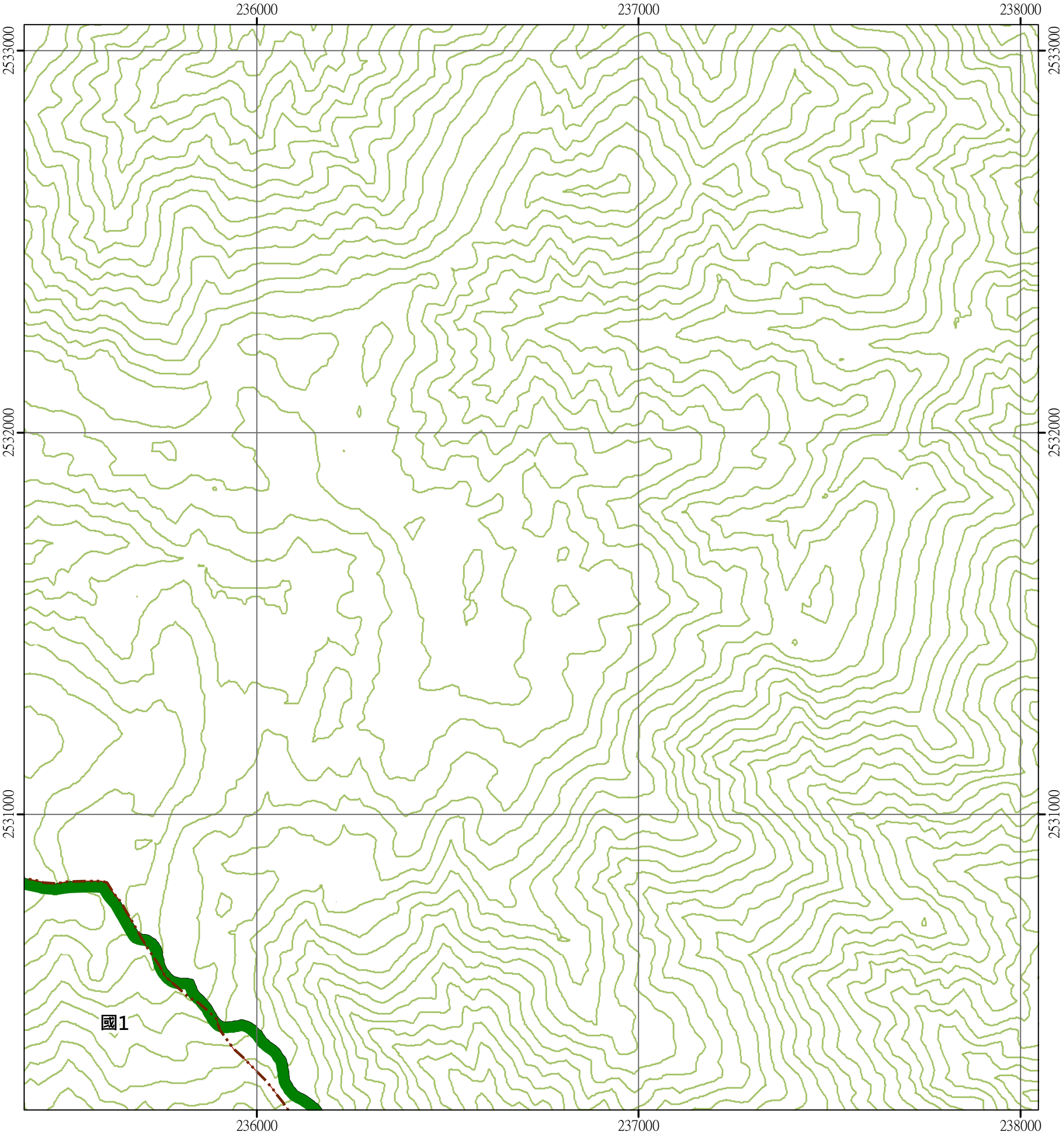

圖例

國土保育地區	海洋資源地區	農業發展地區	城鄉發展地區
國1 第一類	海1-1 第一類之一	農1 第一類	城1 第一類
國2 第二類	海1-2 第一類之二	農2 第二類	城2-1 第二類之一
國3 第三類	海1-3 第一類之三	農3 第三類	城2-2 第二類之二
國4 第四類	海2 第二類	農4 第四類	城2-3 第二類之三
	海3 第三類	農4(原) 第四類(原)	城3 第三類

N W E S

0 250 500 公尺

石穗頭(二) 95181034 第106頁		
歡喜山(一) 95181044 第107頁	本野山(四) 95181045 第84頁	
歡喜山(二) 95181054 第108頁	本野山(三) 95181055 第85頁	

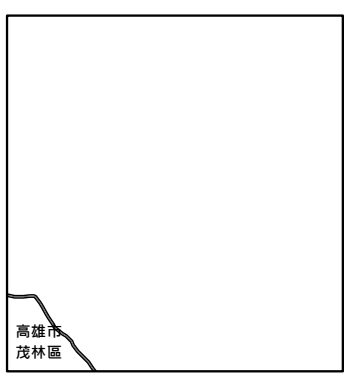

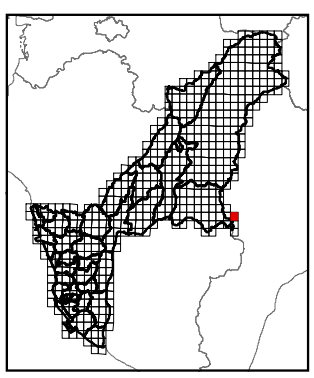

繪製時間：111年12月

公開展覽草案

本野山(三)

高雄市國土功能分區圖

95181055

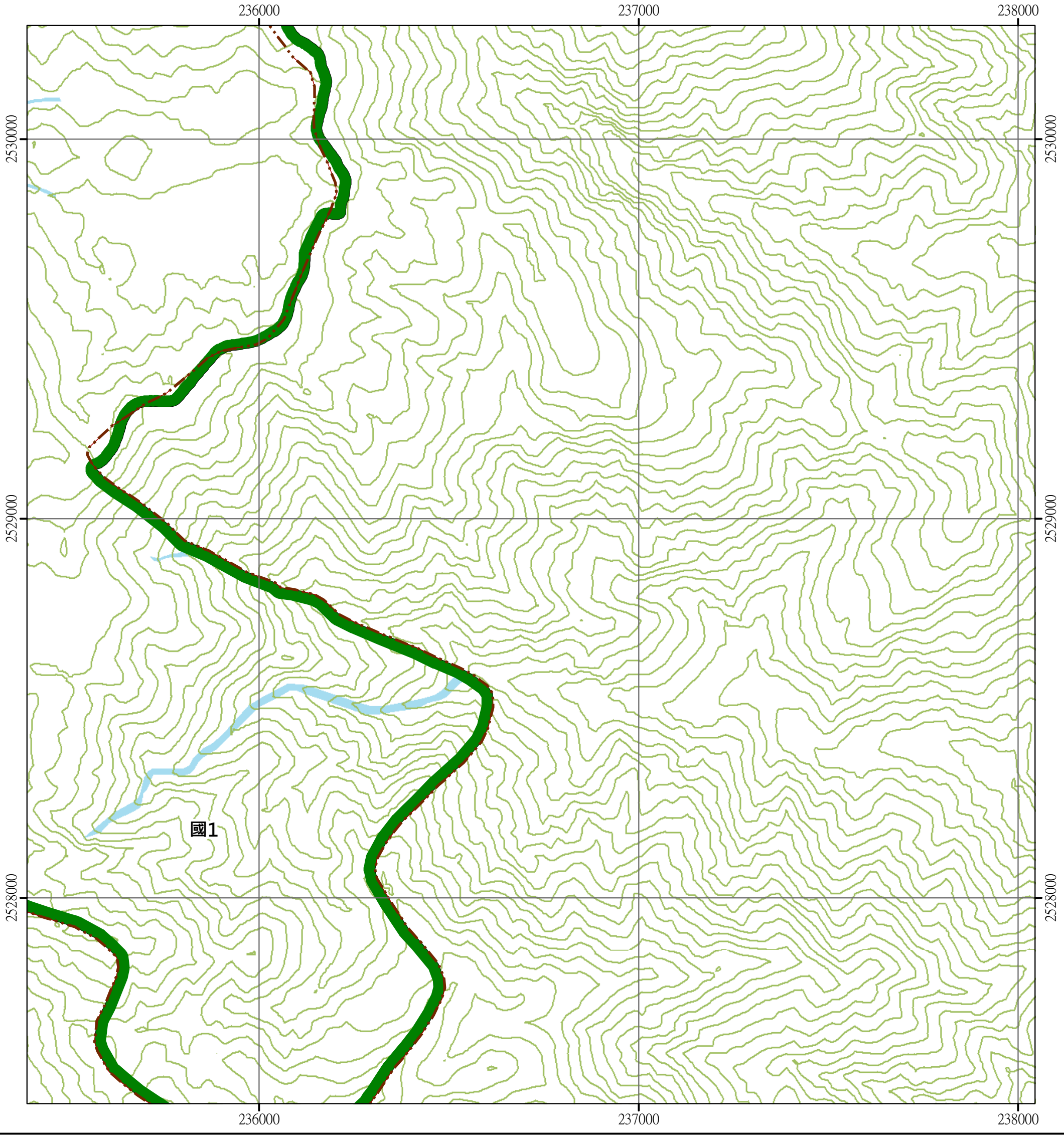

圖例

國土保育地區	海洋資源地區	農業發展地區	城鄉發展地區
保1 第一類	海1-1 第一類之一	農1 第一類	城1 第一類
保2 第二類	海1-2 第一類之二	農2 第二類	城2-1 第二類之一
保3 第三類	海1-3 第一類之三	農3 第三類	城2-2 第二類之二
保4 第四類	海2 第二類	農4 第四類	城2-3 第二類之三
	海3 第三類	農4(原) 第四類(原)	城3 第三類

N W E S

0 250 500 公尺

歡喜山(一) 95181044 第107頁	本野山(四) 95181045 第84頁	
歡喜山(二) 95181054 第108頁	本野山(三) 95181055 第85頁	
	王霸邊浦山(四) 95181065 第86頁	

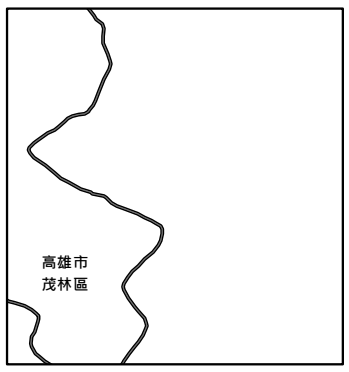

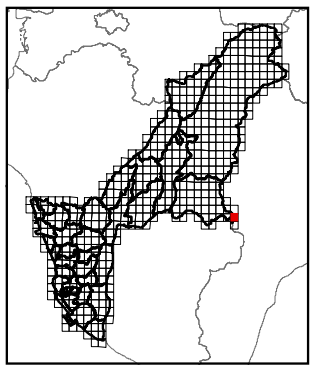

繪製時間：111年12月

公開展覽草案

王霸邊浦山(四)

高雄市國土功能分區圖

95181065

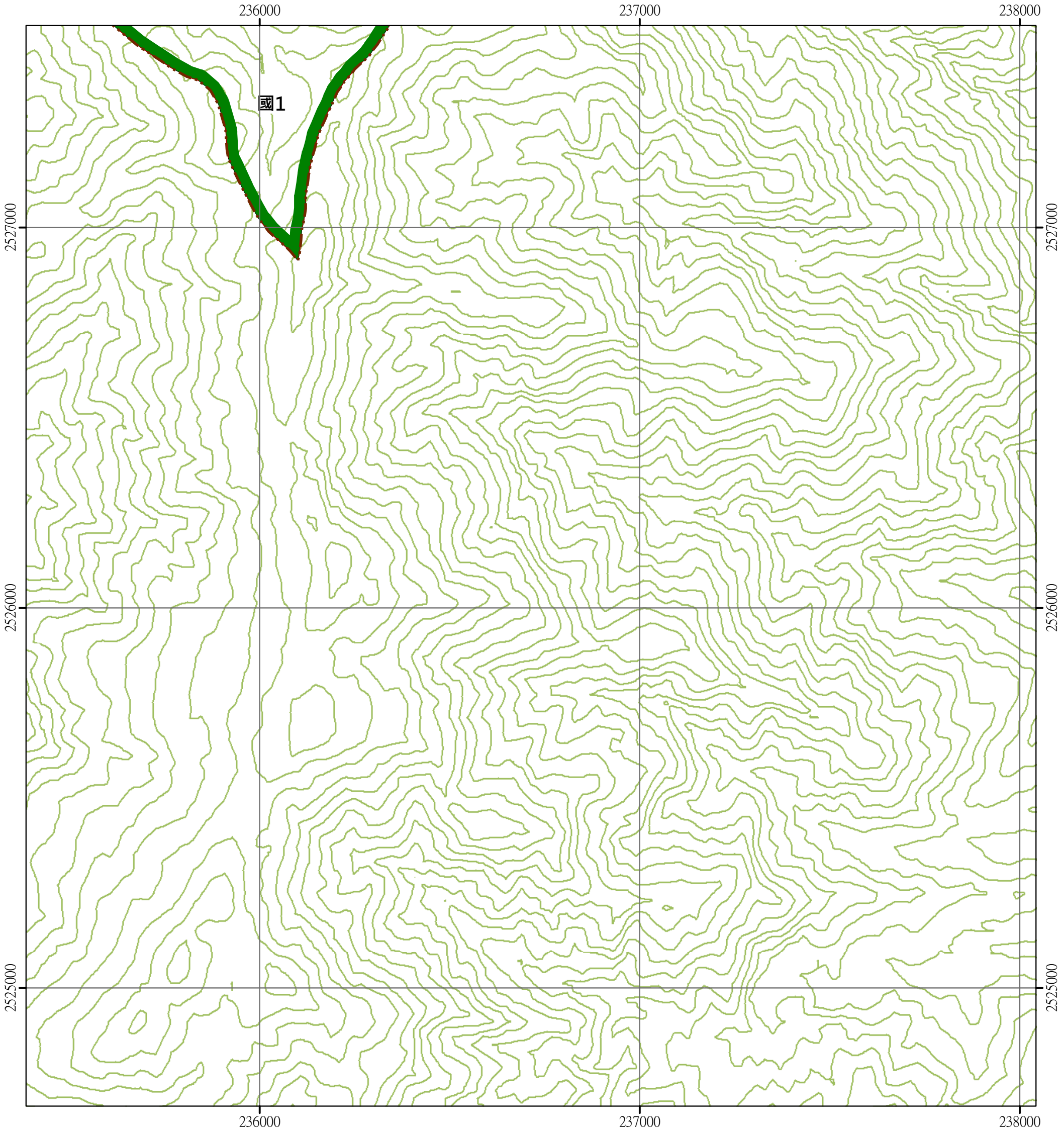

圖例

國土保育地區	海洋資源地區	農業發展地區	城鄉發展地區
國1 第一類	海1-1 第一類之一	農1 第一類	城1 第一類
國2 第二類	海1-2 第一類之二	農2 第二類	城2-1 第二類之一
國3 第三類	海1-3 第一類之三	農3 第三類	城2-2 第二類之二
國4 第四類	海2 第二類	農4 第四類	城2-3 第二類之三
	海3 第三類	農4(原) 第四類(原)	城3 第三類

N W E S

0 250 500 公尺

歡喜山(二) 95181054 第108頁	本野山(三) 95181055 第85頁	
	王霸邊浦山(四) 95181065 第86頁	

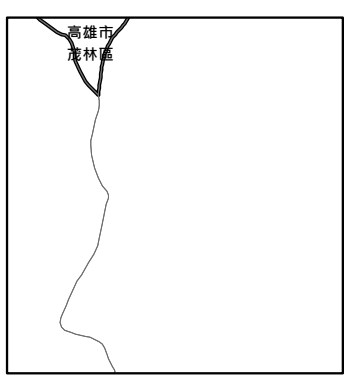

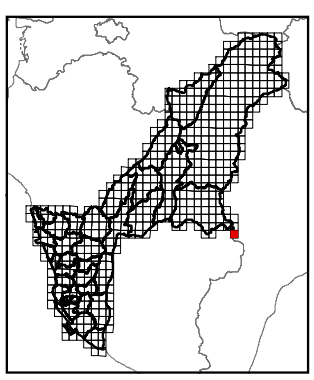

繪製時間：111年12月

公開展覽草案

霞山(一)

高雄市國土功能分區圖

95191024



圖例

國土保育地區	海洋資源地區	農業發展地區	城鄉發展地區
保1 第一類	海1-1 第一類之一	農1 第一類	城1 第一類
保2 第二類	海1-2 第一類之二	農2 第二類	城2-1 第二類之一
保3 第三類	海1-3 第一類之三	農3 第三類	城2-2 第二類之二
保4 第四類	海2 第二類	農4 第四類	城2-3 第二類之三
	海3 第三類	農4(原) 第四類(原)	城3 第三類

N W E S

0 250 500 公尺

	霞山(一) 95191024 第87頁	南玉山西部(四) 95191025 第66頁
	霞山(二) 95191034 第88頁	南玉山西部(三) 95191035 第67頁

高雄市
桃源區

繪製時間：111年12月

公開展覽草案

霞山(二)

高雄市國土功能分區圖

95191034

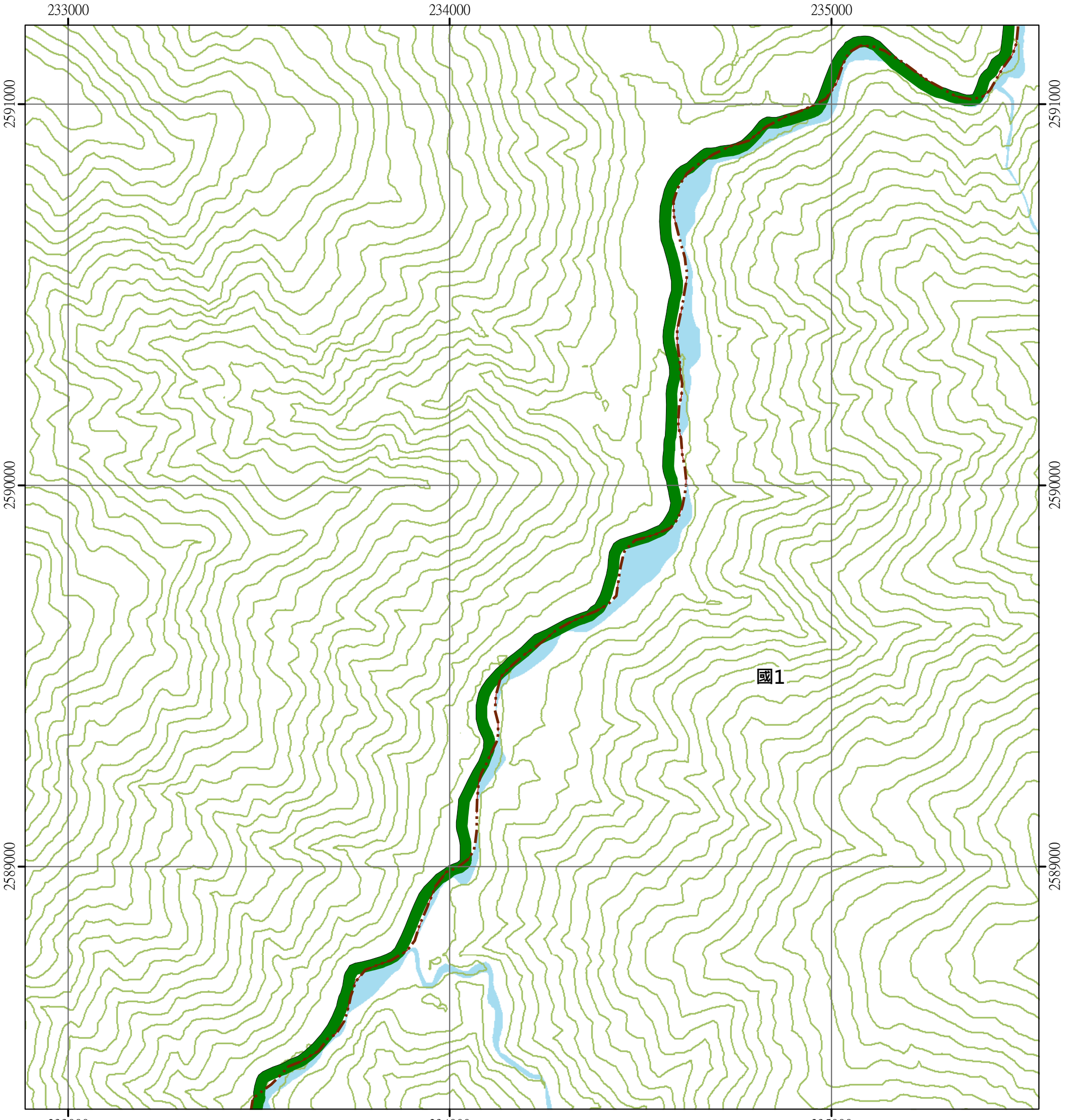

圖例

國土保育地區	海洋資源地區	農業發展地區	城鄉發展地區
國1 第一類	海1-1 第一類之一	農1 第一類	城1 第一類
國2 第二類	海1-2 第一類之二	農2 第二類	城2-1 第二類之一
國3 第三類	海1-3 第一類之三	農3 第三類	城2-2 第二類之二
國4 第四類	海2 第二類	農4 劃四類	城2-3 第二類之三
	海3 第三類	農4(原) 劃四類(原)	城3 第三類

N W E S

0 250 500 公尺

	霞山(一) 95191024 第87頁	南玉山西部(四) 95191025 第66頁
	霞山(二) 95191034 第88頁	南玉山西部(三) 95191035 第67頁
拉庫邦溪(四) 95191043 第109頁	拉庫邦溪(一) 95191044 第89頁	楠溪林道(四) 95191045 第68頁

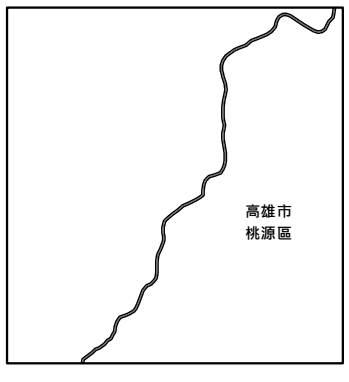

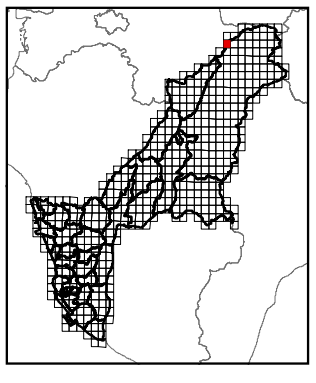

繪製時間：111年12月

公開展覽草案

拉庫邦溪(一)

高雄市國土功能分區圖

95191044

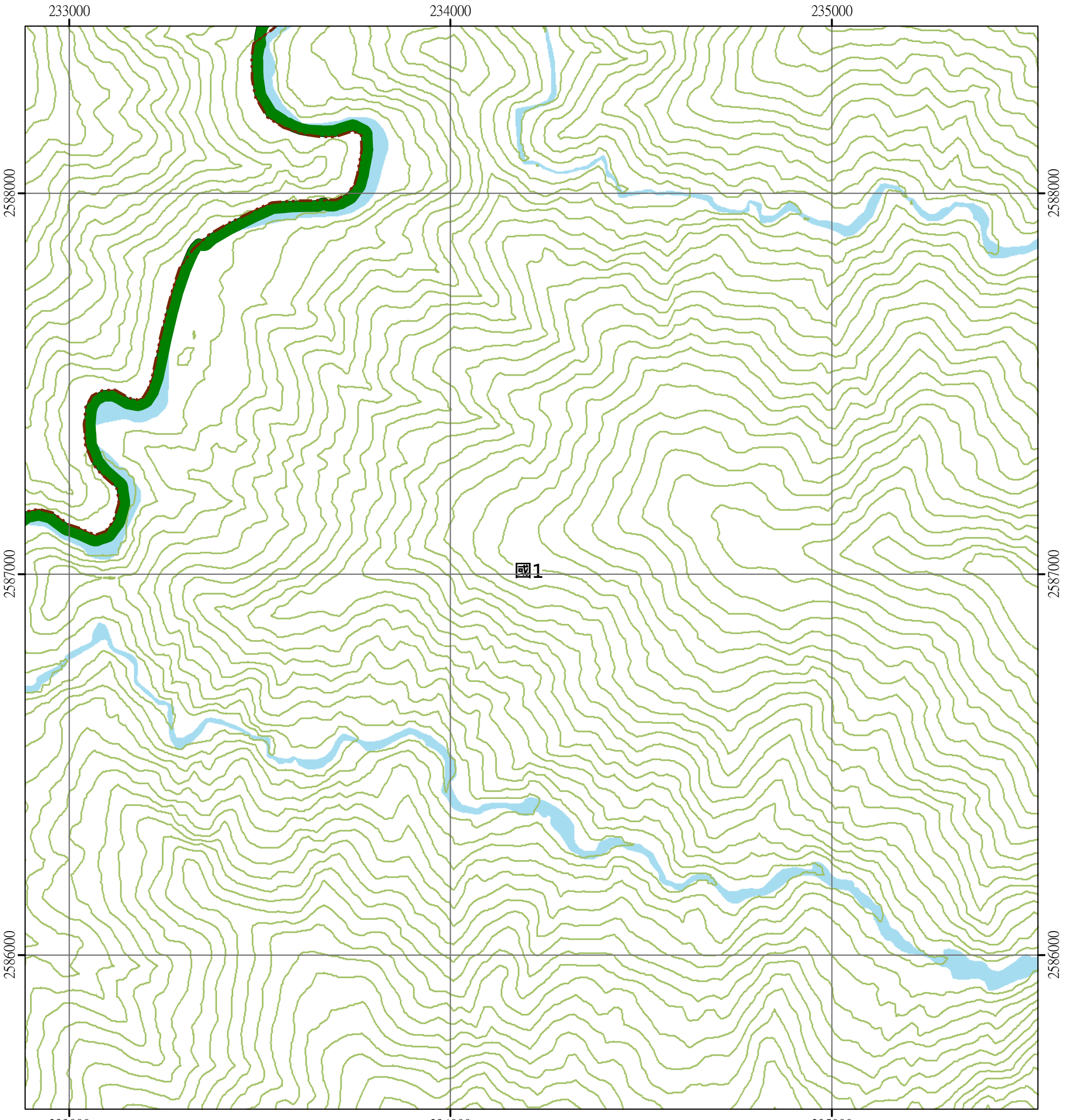

圖例

國土保育地區	海洋資源地區	農業發展地區	城鄉發展地區
國1 第一類	海1-1 第一類之一	農1 第一類	城1 第一類
國2 第二類	海1-2 第一類之二	農2 第二類	城2-1 第二類之一
國3 第三類	海1-3 第一類之三	農3 第三類	城2-2 第二類之二
國4 第四類	海2 第二類	農4 第四類	城2-3 第二類之三
	海3 第三類	農4(原) 第四類(原)	城3 第三類

N W E S

0 250 500 公尺

	霞山(二) 95191034 第88頁	南玉山西部(三) 95191035 第67頁
拉庫邦溪(四) 95191043 第109頁	拉庫邦溪(一) 95191044 第89頁	楠溪林道(四) 95191045 第68頁
拉庫邦溪(三) 95191053 第110頁	拉庫邦溪(二) 95191054 第90頁	楠溪林道(三) 95191055 第69頁



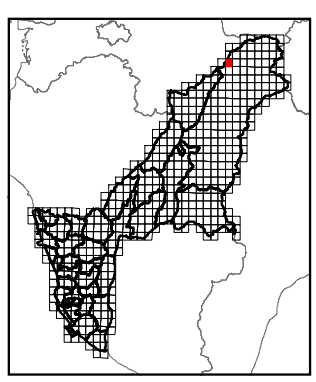

繪製時間：111年12月

公開展覽草案

拉庫邦溪(二)

高雄市國土功能分區圖

95191054

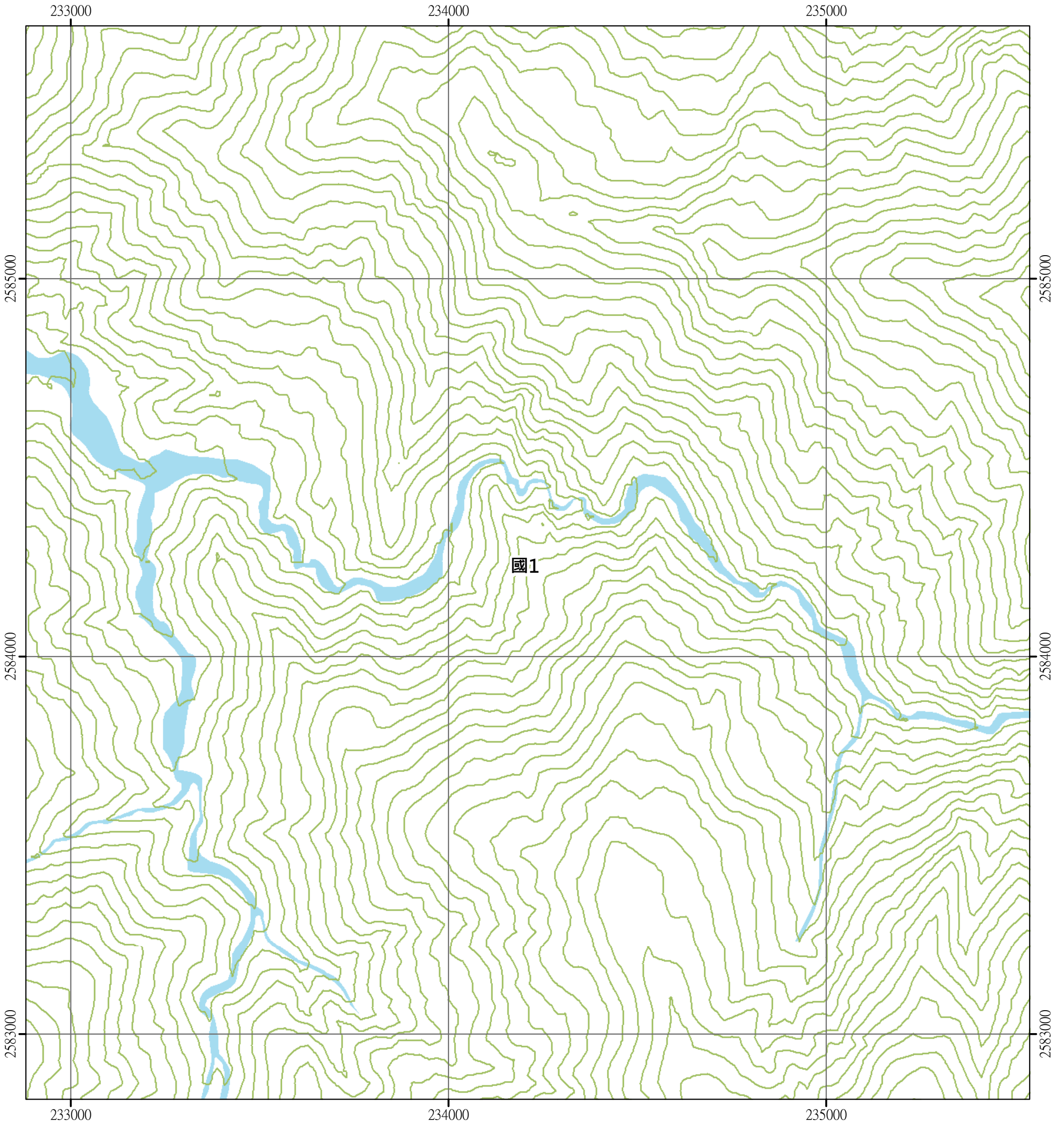

圖例

國土保育地區	海洋資源地區	農業發展地區	城鄉發展地區
國1 第一類	海1-1 第一類之一	農1 第一類	城1 第一類
國2 第二類	海1-2 第一類之二	農2 第二類	城2-1 第二類之一
國3 第三類	海1-3 第一類之三	農3 第三類	城2-2 第二類之二
國4 第四類	海2 第二類	農4 第四類	城2-3 第二類之三
	海3 第三類	農4(原) 第四類(原)	城3 第三類

N W E S

0 250 500 公尺

拉庫邦溪(四) 95191043 第109頁	拉庫邦溪(一) 95191044 第89頁	楠溪林道(四) 95191045 第68頁
拉庫邦溪(三) 95191053 第110頁	拉庫邦溪(二) 95191054 第90頁	楠溪林道(三) 95191055 第69頁
五溪山(四) 95191063 第111頁	五溪山(一) 95191064 第91頁	荖濃山(四) 95191065 第70頁

高雄市
桃源區

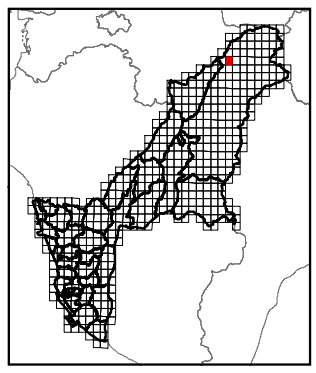

繪製時間：111年12月

公開展覽草案

五溪山(一)

高雄市國土功能分區圖

95191064

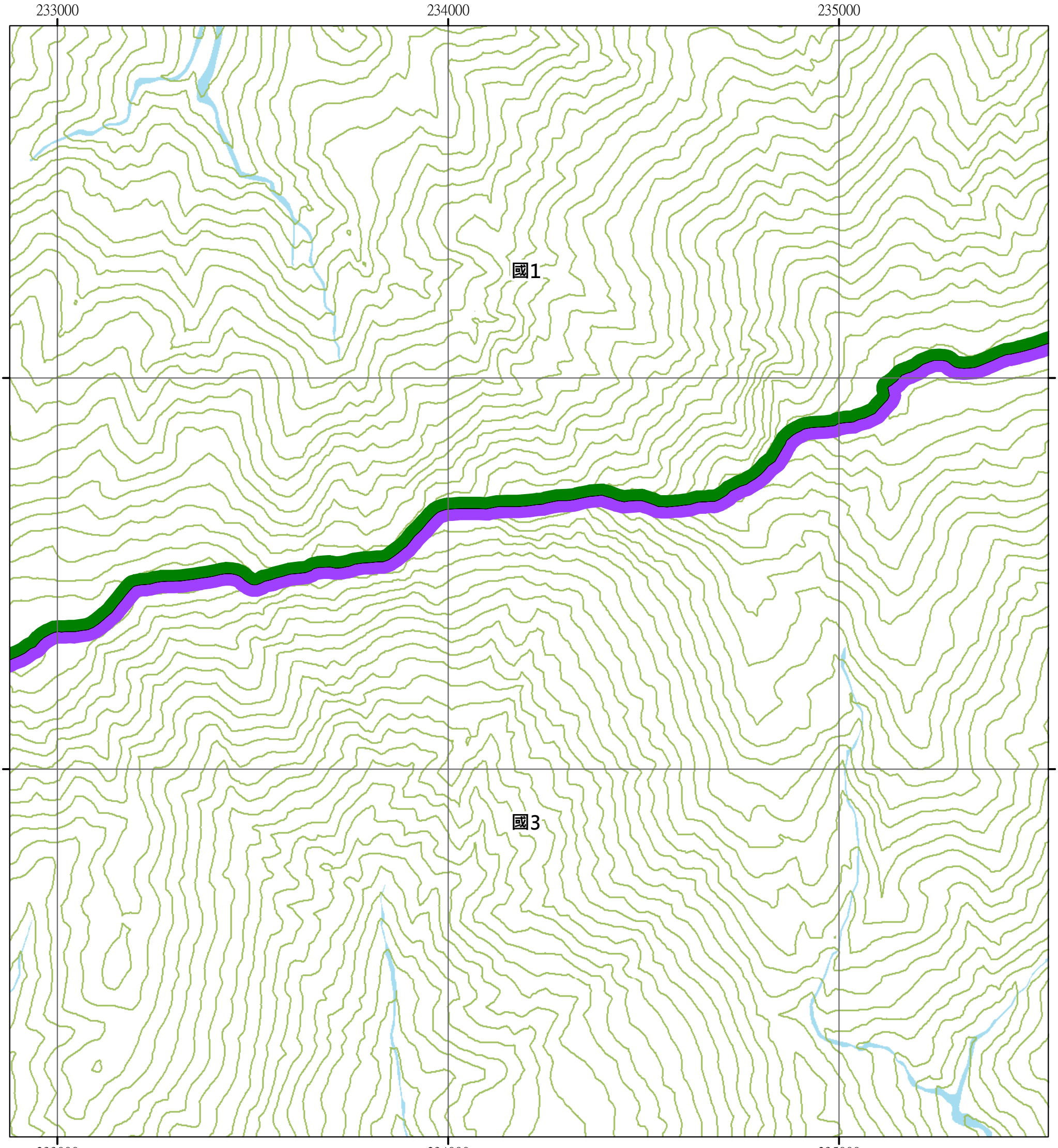

圖例

國土保育地區	海洋資源地區	農業發展地區	城鄉發展地區
國1 第一類	海1-1 第一類之一	農1 第一類	城1 第一類
國2 第二類	海1-2 第一類之二	農2 第二類	城2-1 第二類之一
國3 第三類	海1-3 第一類之三	農3 第三類	城2-2 第二類之二
國4 第四類	海2 第二類	農4 第四類	城2-3 第二類之三
	海3 第三類	農4(原) 第四類(原)	城3 第三類

N W E S

0 250 500 公尺

拉庫邦溪(三) 95191053 第110頁	拉庫邦溪(二) 95191054 第90頁	楠溪林道(三) 95191055 第69頁
五溪山(四) 95191063 第111頁	五溪山(一) 95191064 第91頁	荖濃山(四) 95191065 第70頁
五溪山(三) 95191073 第112頁	五溪山(二) 95191074 第92頁	荖濃山(三) 95191075 第71頁

高雄市
桃源區

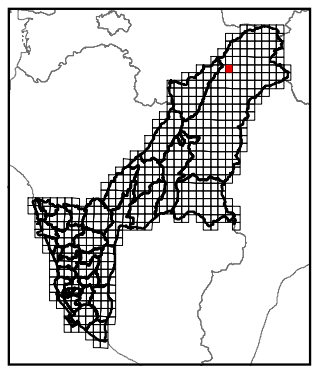

繪製時間：111年12月

公開展覽草案

五溪山(二)

高雄市國土功能分區圖

95191074

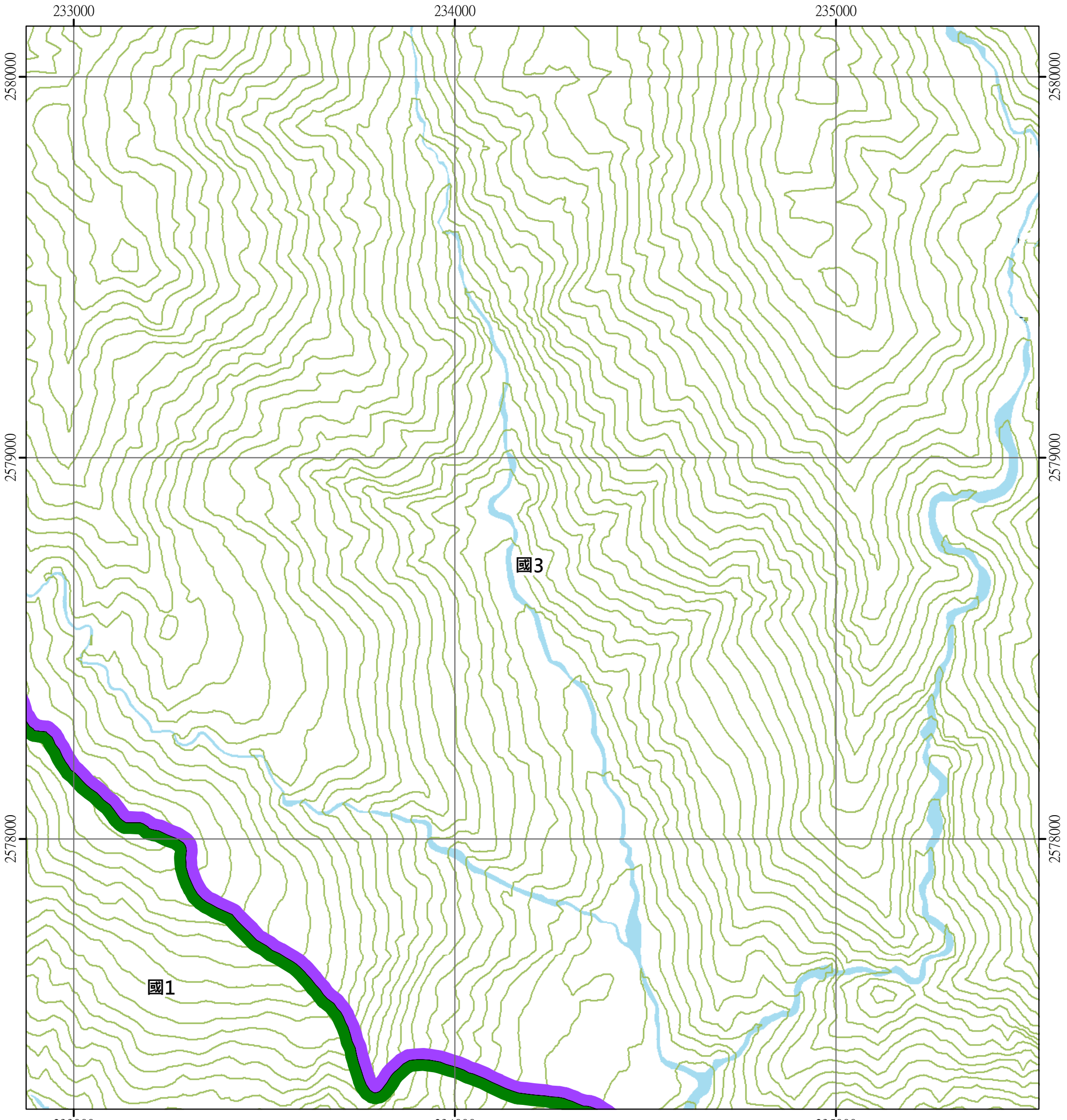

圖例

國土保育地區	海洋資源地區	農業發展地區	城鄉發展地區
國1 第一類	海1-1 第一類之一	農1 第一類	城1 第一類
國2 第二類	海1-2 第一類之二	農2 第二類	城2-1 第二類之一
國3 第三類	海1-3 第一類之三	農3 第三類	城2-2 第二類之二
國4 第四類	海2 第二類	農4 第四類	城2-3 第二類之三
	海3 第三類	農4(原) 第四類(原)	城3 第三類

N W E S

0 250 500 公尺

五溪山(四) 95191063 第111頁	五溪山(一) 95191064 第91頁	老濃山(四) 95191065 第70頁
五溪山(三) 95191073 第112頁	五溪山(二) 95191074 第92頁	老濃山(三) 95191075 第71頁
梅山村(四) 95191083 第113頁	梅山村(一) 95191084 第93頁	禮觀(四) 95191085 第72頁

高雄市
桃源區

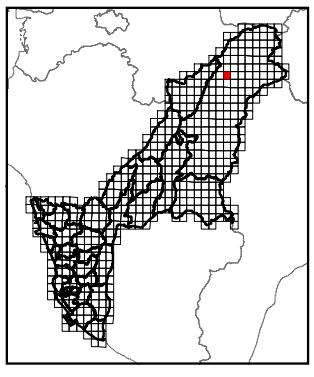

繪製時間：111年12月

公開展覽草案

梅山村(一)

高雄市國土功能分區圖

95191084

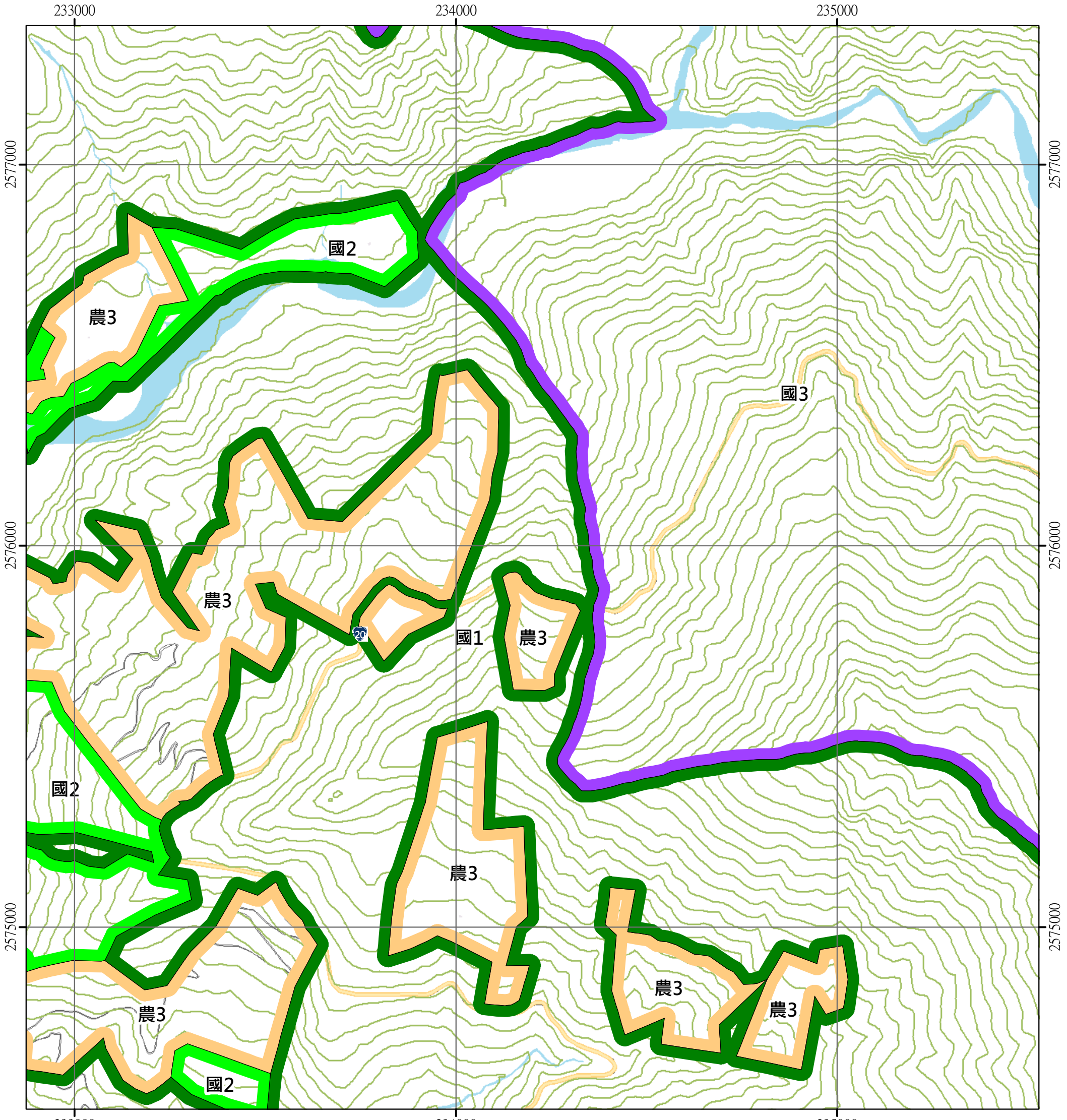

圖例

國土保育地區	海洋資源地區	農業發展地區	城鄉發展地區
國1 第一類	海1-1 第一類之一	農1 第一類	城1 第一類
國2 第二類	海1-2 第一類之二	農2 第二類	城2-1 第二類之一
國3 第三類	海1-3 第一類之三	農3 第三類	城2-2 第二類之二
國4 第四類	海2 第二類	農4 第四類	城2-3 第二類之三
	海3 第三類	農4(原) 第四類(原)	城3 第三類

N W E S

0 250 500 公尺

五溪山(三) 95191073 第112頁	五溪山(二) 95191074 第92頁	荖濃山(三) 95191075 第71頁
梅山村(四) 95191083 第113頁	梅山村(一) 95191084 第93頁	禮觀(四) 95191085 第72頁
梅山村(三) 95191093 第114頁	梅山村(二) 95191094 第94頁	禮觀(三) 95191095 第73頁

高雄市
桃源區

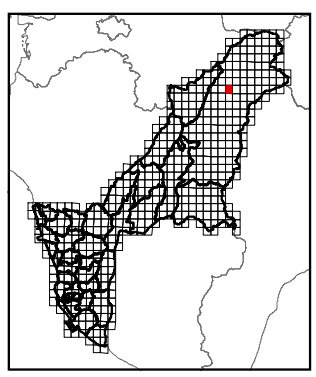

繪製時間：111年12月

公開展覽草案

梅山村(二)

高雄市國土功能分區圖

95191094

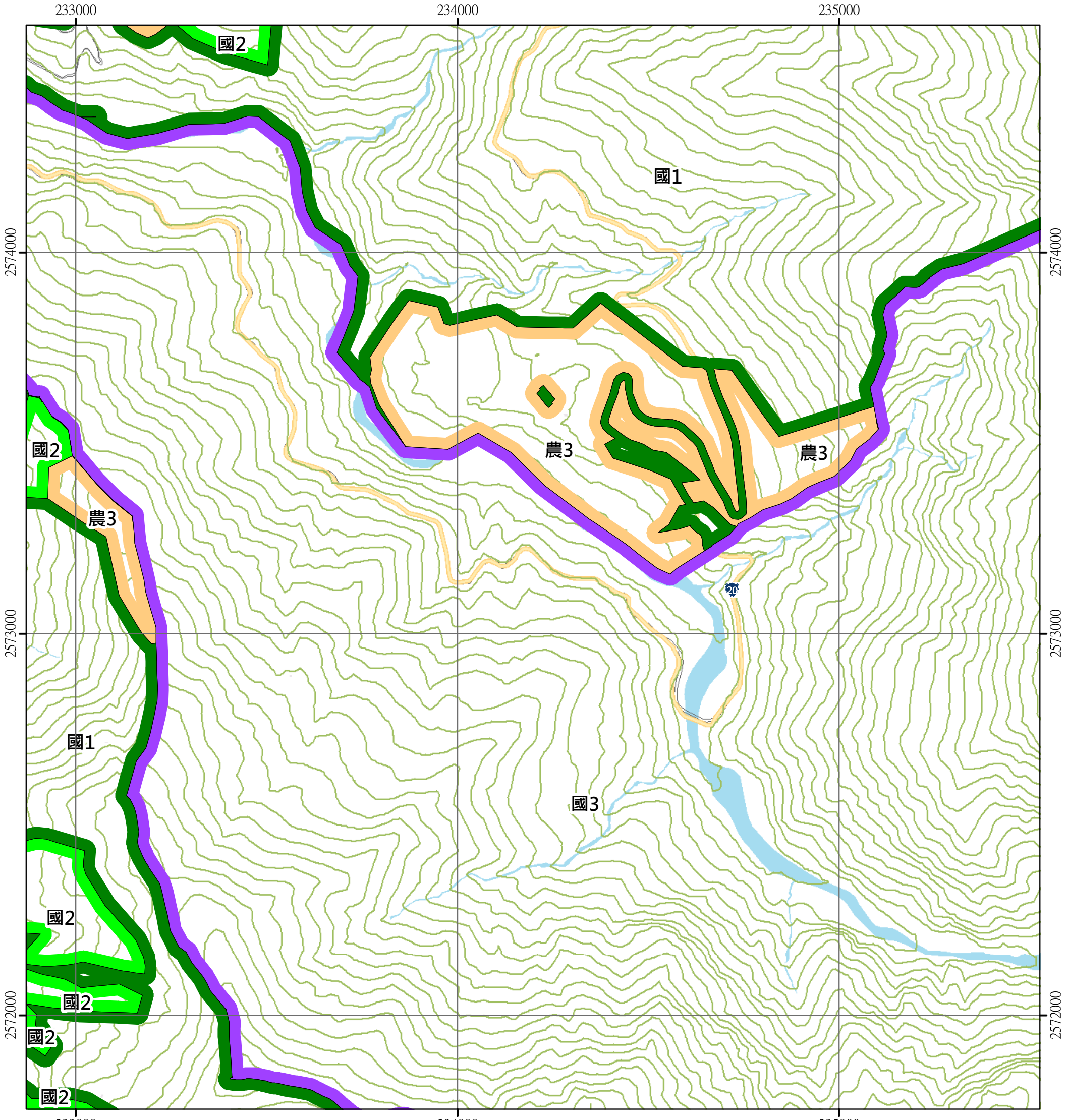

圖例

國土保育地區	海洋資源地區	農業發展地區	城鄉發展地區
國1 第一類	海1-1 第一類之一	農1 第一類	城1 第一類
國2 第二類	海1-2 第一類之二	農2 第二類	城2-1 第二類之一
國3 第三類	海1-3 第一類之三	農3 第三類	城2-2 第二類之二
國4 第四類	海2 第二類	農4 第四類	城2-3 第二類之三
	海3 第三類	農4(原) 第四類(原)	城3 第三類

N W E S

0 250 500 公尺

梅山村(四) 95191083 第113頁	梅山村(一) 95191084 第93頁	禮觀(四) 95191085 第72頁
梅山村(三) 95191093 第114頁	梅山村(二) 95191094 第94頁	禮觀(三) 95191095 第73頁
梅蘭(四) 95192003 第115頁	梅蘭(一) 95192004 第95頁	鐵本山(四) 95192005 第74頁

高雄市
桃源區

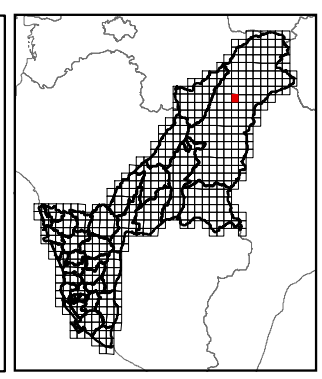

繪製時間：111年12月

公開展覽草案

梅蘭(一)

高雄市國土功能分區圖

95192004

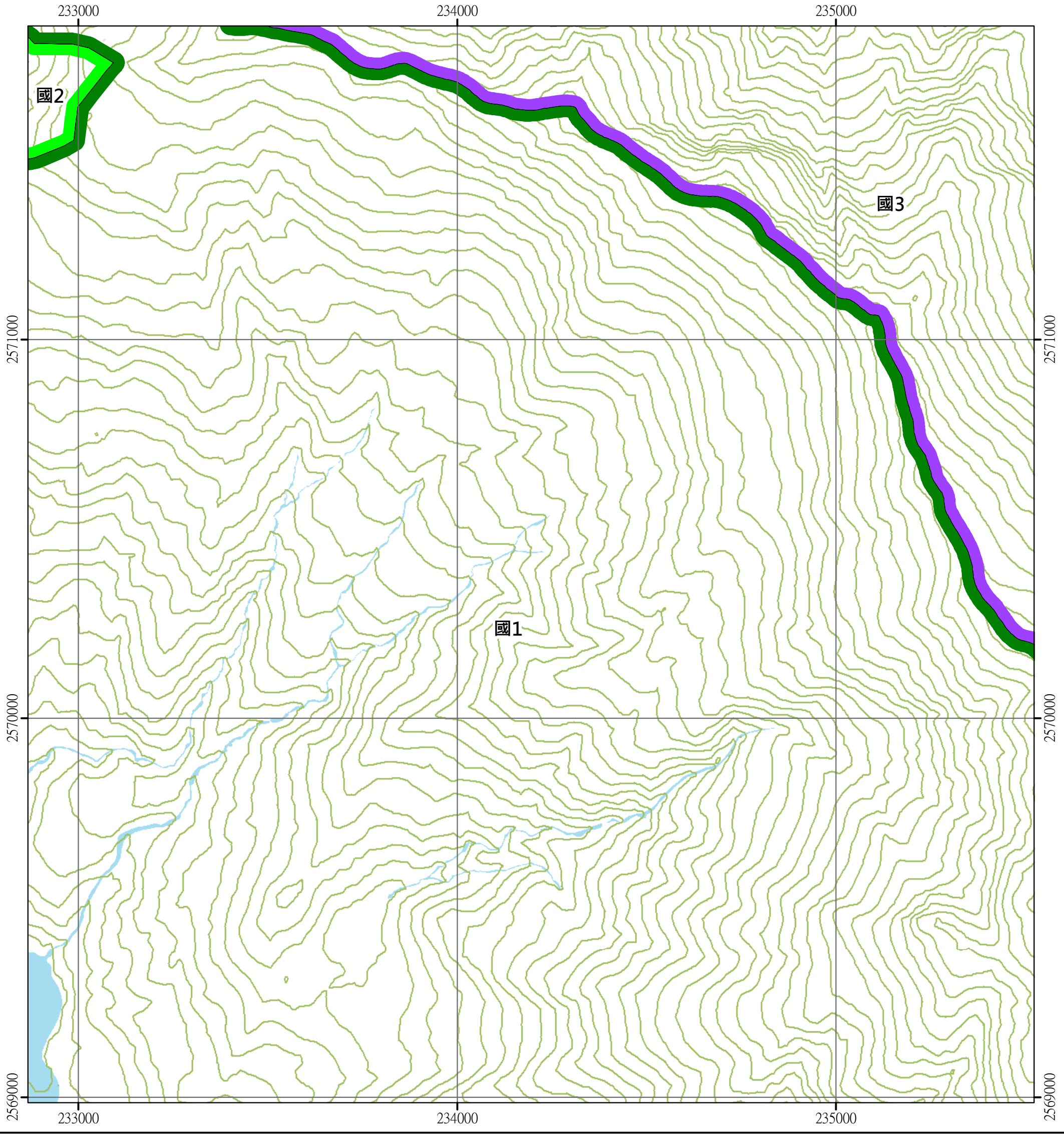

圖例

國土保育地區	海洋資源地區	農業發展地區	城鄉發展地區
國1 第一類	海1-1 第一類之一	農1 第一類	城1 第一類
國2 第二類	海1-2 第一類之二	農2 第二類	城2-1 第二類之一
國3 第三類	海1-3 第一類之三	農3 第三類	城2-2 第二類之二
國4 第四類	海2 第二類	農4 第四類	城2-3 第二類之三
	海3 第三類	農4(原) 第四類(原)	城3 第三類

N W E S

0 250 500 公尺

梅山村(三) 95191093 第114頁	梅山村(二) 95191094 第94頁	禮觀(三) 95191095 第73頁
梅蘭(四) 95192003 第115頁	梅蘭(一) 95192004 第95頁	鐵本山(四) 95192005 第74頁
梅蘭(三) 95192013 第116頁	梅蘭(二) 95192014 第96頁	鐵本山(三) 95192015 第75頁

高雄市
桃源區

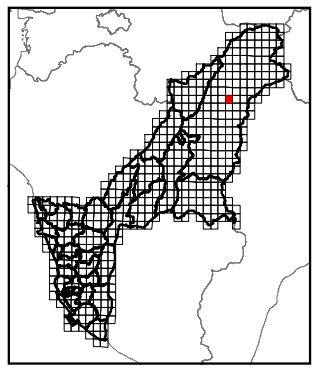

繪製時間：111年12月

公開展覽草案

梅蘭(二)

高雄市國土功能分區圖

95192014

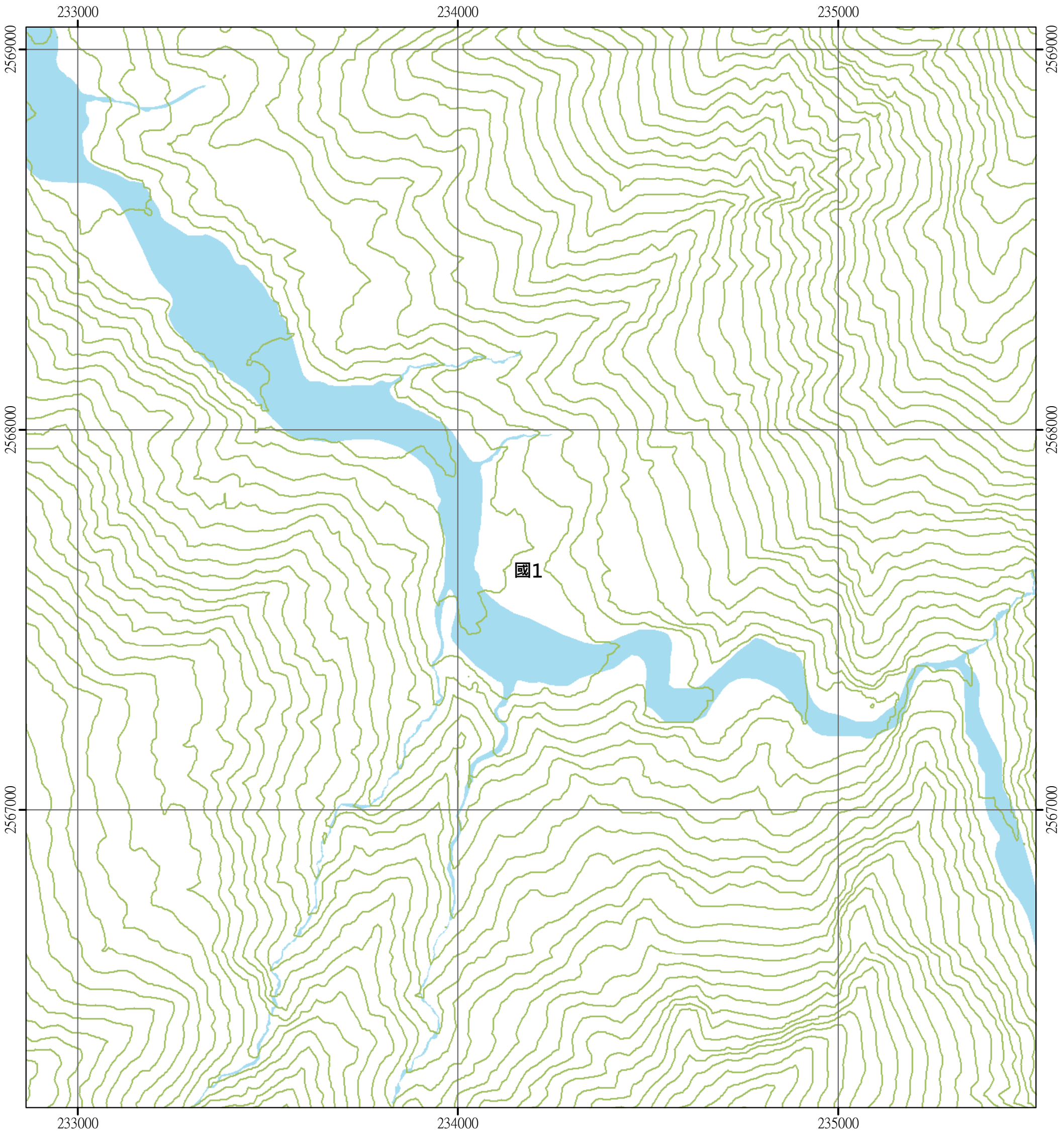

圖例

國土保育地區	海洋資源地區	農業發展地區	城鄉發展地區
國1 第一類	海1-1 第一類之一	農1 第一類	城1 第一類
國2 第二類	海1-2 第一類之二	農2 第二類	城2-1 第二類之一
國3 第三類	海1-3 第一類之三	農3 第三類	城2-2 第二類之二
國4 第四類	海2 第二類	農4 第四類	城2-3 第二類之三
	海3 第三類	農4(原) 第四類(原)	城3 第三類

N W E S

0 250 500 公尺

梅蘭(四) 95192003 第115頁	梅蘭(一) 95192004 第95頁	鐵本山(四) 95192005 第74頁
梅蘭(三) 95192013 第116頁	梅蘭(二) 95192014 第96頁	鐵本山(三) 95192015 第75頁
斯拉巴庫山(四) 95192023 第117頁	斯拉巴庫山(一) 95192024 第97頁	小關山(四) 95192025 第76頁

高雄市
桃源區

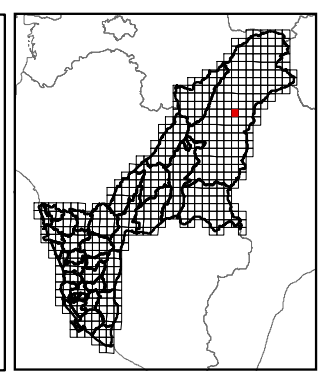

繪製時間：111年12月

公開展覽草案

斯拉巴庫山(一)

高雄市國土功能分區圖

95192024

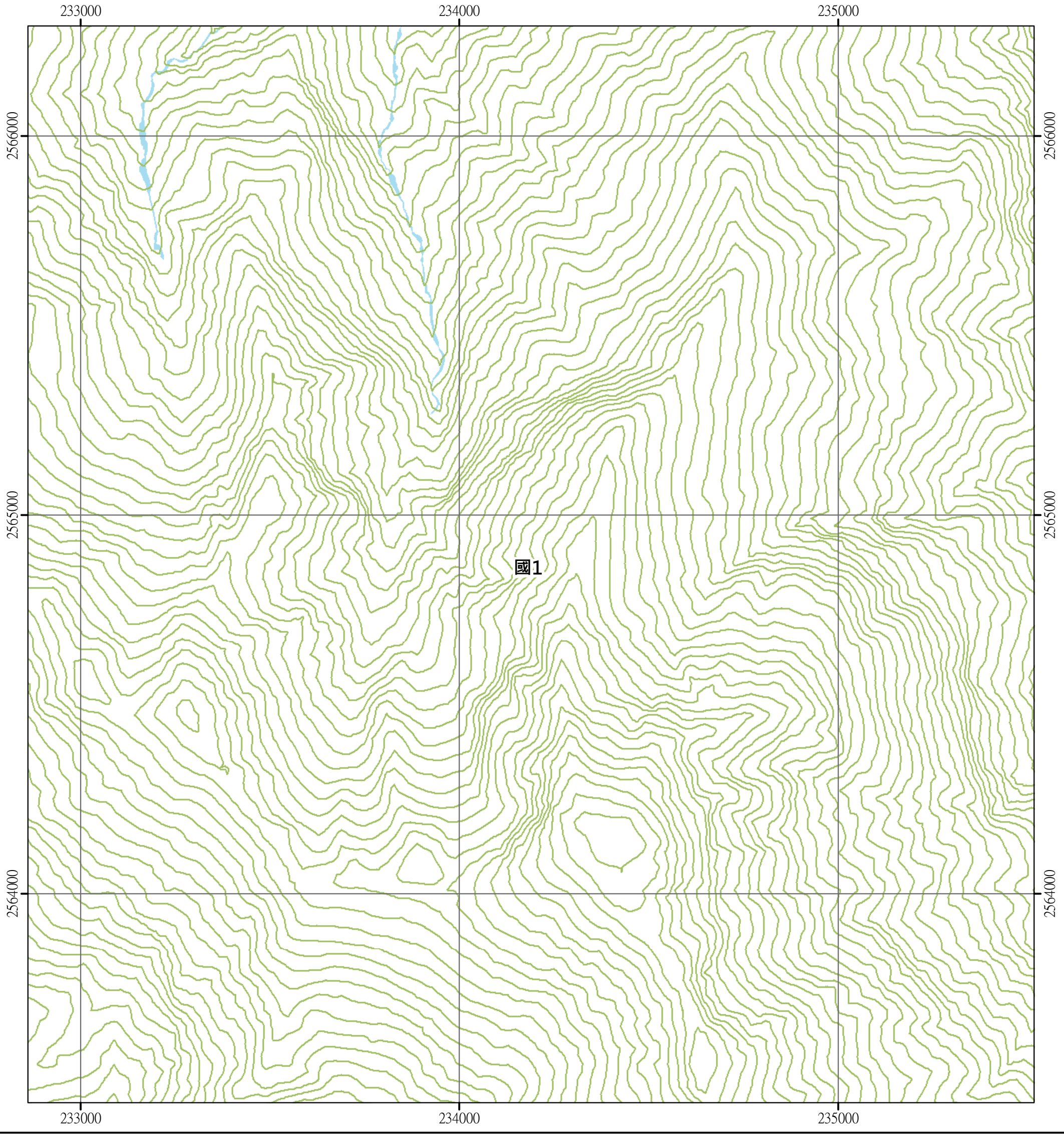

圖例

國土保育地區	海洋資源地區	農業發展地區	城鄉發展地區
國1 第一類	海1-1 第一類之一	農1 第一類	城1 第一類
國2 第二類	海1-2 第一類之二	農2 第二類	城2-1 第二類之一
國3 第三類	海1-3 第一類之三	農3 第三類	城2-2 第二類之二
國4 第四類	海2 第二類	農4 第四類	城2-3 第二類之三
	海3 第三類	農4(原) 第四類(原)	城3 第三類

N W E S

0 250 500 公尺

梅蘭(三) 95192013 第116頁	梅蘭(二) 95192014 第96頁	鐵本山(三) 95192015 第75頁
斯拉巴庫山(四) 95192023 第117頁	斯拉巴庫山(一) 95192024 第97頁	小關山(四) 95192025 第76頁
斯拉巴庫山(三) 95192033 第118頁	斯拉巴庫山(二) 95192034 第98頁	小關山(三) 95192035 第77頁

高雄市
桃源區

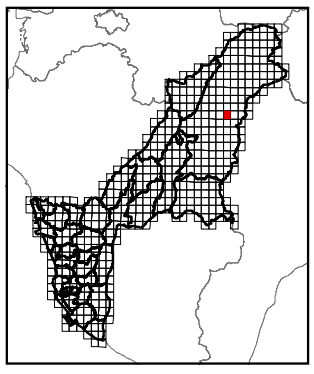

繪製時間：111年12月

公開展覽草案

斯拉巴庫山(二)

高雄市國土功能分區圖

95192034

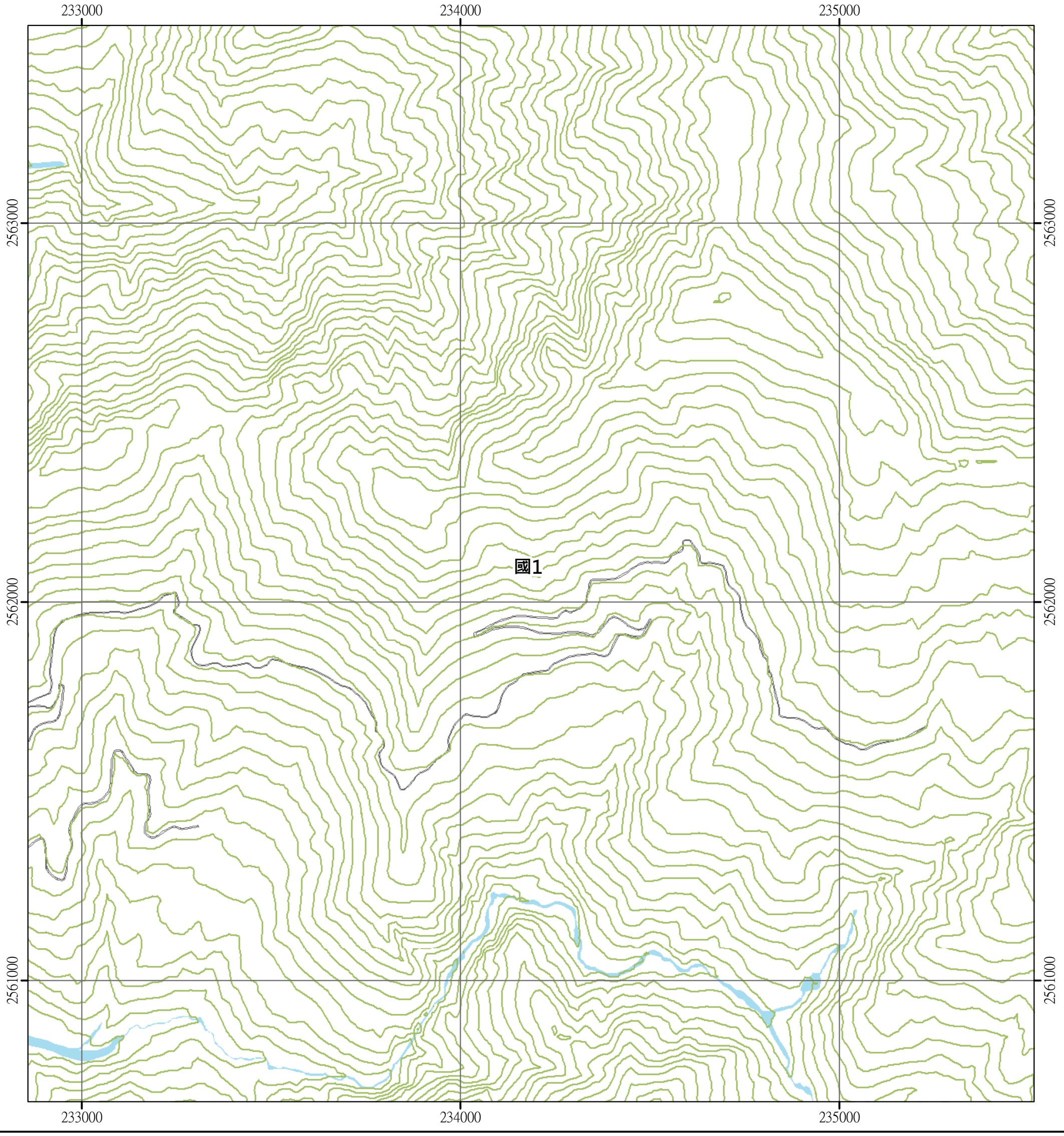

圖例

國土保育地區	海洋資源地區	農業發展地區	城鄉發展地區
國1 第一類	海1-1 第一類之一	農1 第一類	城1 第一類
國2 第二類	海1-2 第一類之二	農2 第二類	城2-1 第二類之一
國3 第三類	海1-3 第一類之三	農3 第三類	城2-2 第二類之二
國4 第四類	海2 第二類	農4 第四類	城2-3 第二類之三
	海3 第三類	農4(原) 第四類(原)	城3 第三類

N W E S

0 250 500 公尺

斯拉巴庫山(四) 95192023 第117頁	斯拉巴庫山(一) 95192024 第97頁	小關山(四) 95192025 第76頁
斯拉巴庫山(三) 95192033 第118頁	斯拉巴庫山(二) 95192034 第98頁	小關山(三) 95192035 第77頁
戶比屋山(四) 95192043 第119頁	戶比屋山(一) 95192044 第99頁	雲水山(四) 95192045 第78頁

高雄市
桃源區

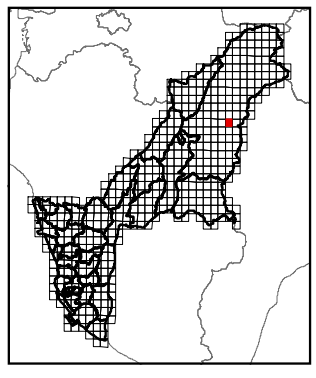

繪製時間：111年12月

公開展覽草案

戶比屋山(一)

高雄市國土功能分區圖

95192044

233000 234000 235000

2560000 2559000 2558000

國1

圖例

國土保育地區	海洋資源地區	農業發展地區	城鄉發展地區
國1 第一類	海1-1 第一類之一	農1 第一類	城1 第一類
國2 第二類	海1-2 第一類之二	農2 第二類	城2-1 第二類之一
國3 第三類	海1-3 第一類之三	農3 第三類	城2-2 第二類之二
國4 第四類	海2 第二類	農4 第四類	城2-3 第二類之三
	海3 第三類	農4(原) 第四類(原)	城3 第三類

N W E S

0 250 500 公尺

斯拉巴庫山(三) 95192033 第118頁	斯拉巴庫山(二) 95192034 第98頁	小關山(三) 95192035 第77頁
戶比屋山(四) 95192043 第119頁	戶比屋山(一) 95192044 第99頁	雲水山(四) 95192045 第78頁
戶比屋山(三) 95192053 第120頁	戶比屋山(二) 95192054 第100頁	雲水山(三) 95192055 第79頁

高雄市
桃源區

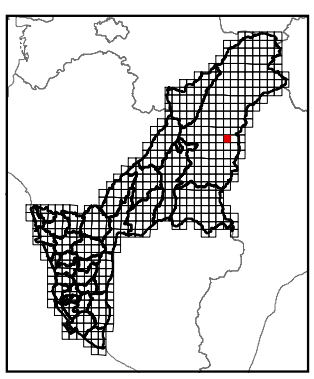

繪製時間：111年12月

公開展覽草案

戶比屋山(二)

高雄市國土功能分區圖

95192054

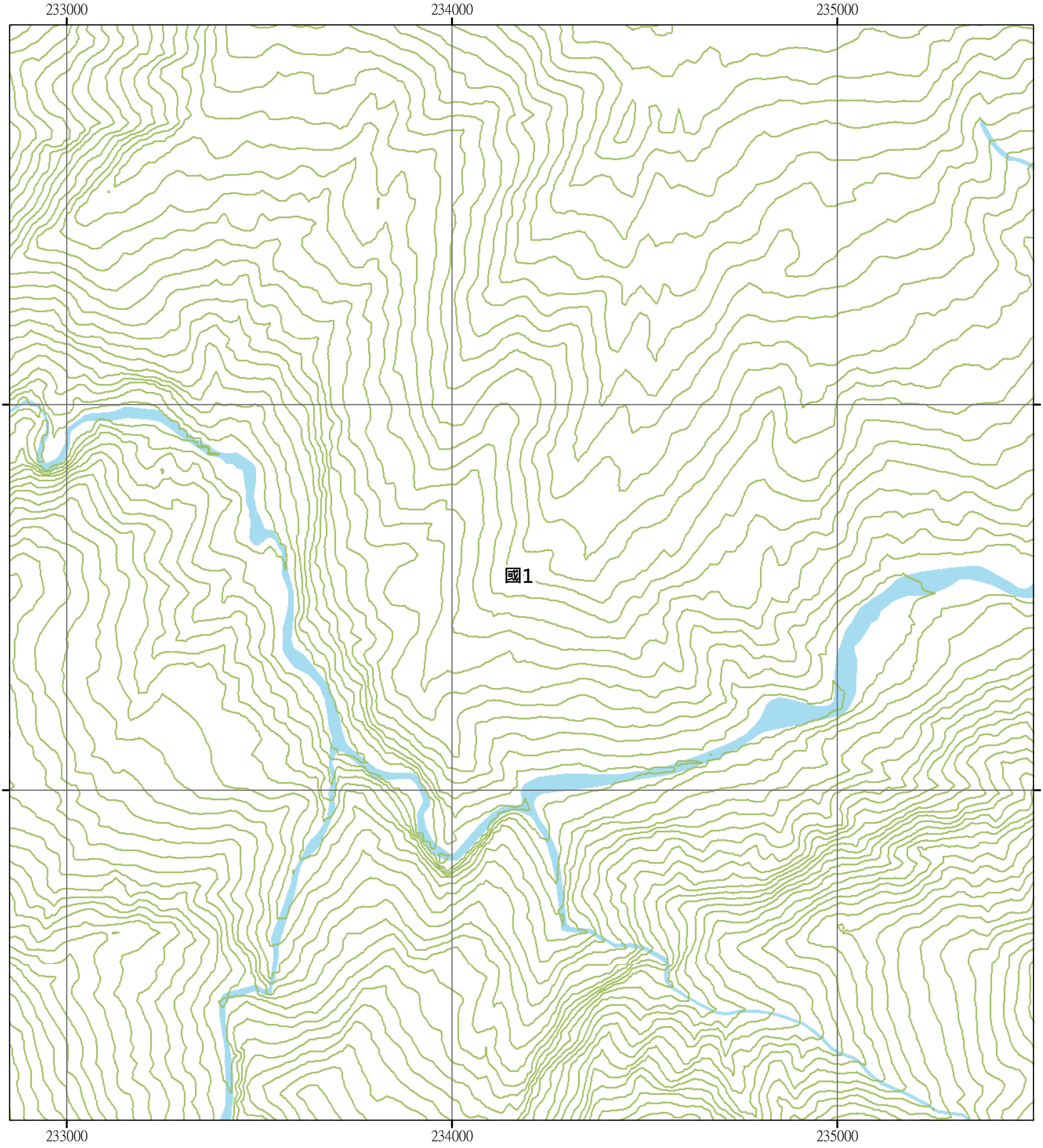

圖例

國土保育地區	海洋資源地區	農業發展地區	城鄉發展地區
國1 第一類	海1-1 第一類之一	農1 第一類	城1 第一類
國2 第二類	海1-2 第一類之二	農2 第二類	城2-1 第二類之一
國3 第三類	海1-3 第一類之三	農3 第三類	城2-2 第二類之二
國4 第四類	海2 第二類	農4 第四類	城2-3 第二類之三
	海3 第三類	農4(原) 第四類(原)	城3 第三類

N W E S

0 250 500 公尺

戶比屋山(四) 95192043 第119頁	戶比屋山(一) 95192044 第99頁	雲水山(四) 95192045 第78頁
戶比屋山(三) 95192053 第120頁	戶比屋山(二) 95192054 第100頁	雲水山(三) 95192055 第79頁
石山(四) 95192063 第121頁	石山(一) 95192064 第101頁	卑南主山(四) 95192065 第80頁

高雄市
桃源區

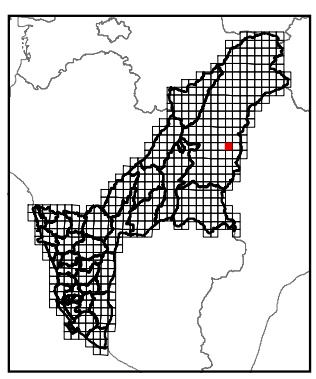

繪製時間：111年12月

公開展覽草案

石山(一)

高雄市國土功能分區圖

95192064

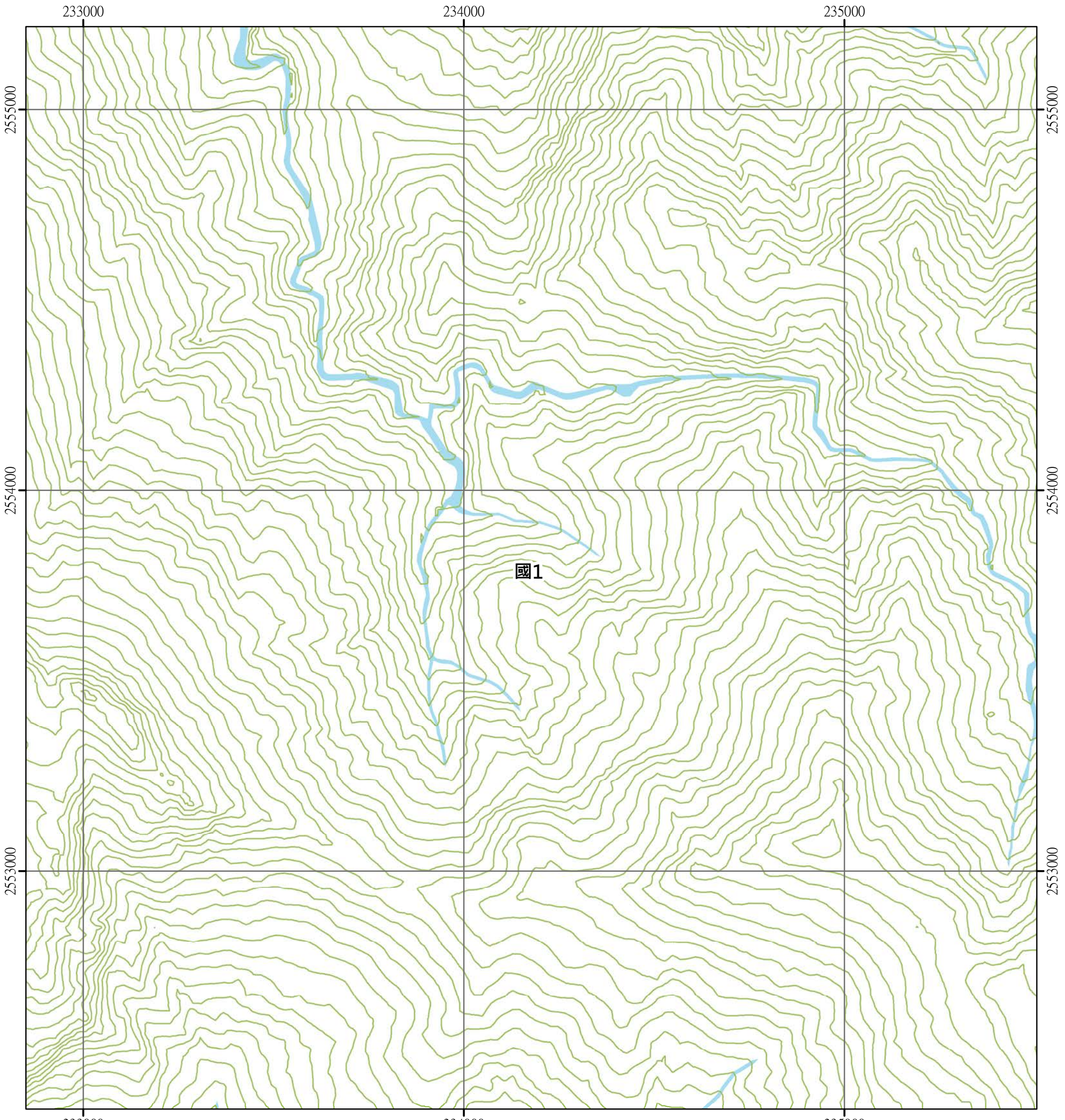

圖例

國土保育地區	海洋資源地區	農業發展地區	城鄉發展地區
國1 第一類	海1-1 第一類之一	農1 第一類	城1 第一類
國2 第二類	海1-2 第一類之二	農2 第二類	城2-1 第二類之一
國3 第三類	海1-3 第一類之三	農3 第三類	城2-2 第二類之二
國4 第四類	海2 第二類	農4 第四類	城2-3 第二類之三
	海3 第三類	農4(原) 第四類(原)	城3 第三類

N W E S

0 250 500 公尺

戶比屋山(三) 95192053 第120頁	戶比屋山(二) 95192054 第100頁	雲水山(三) 95192055 第79頁
石山(四) 95192063 第121頁	石山(一) 95192064 第101頁	卑南主山(四) 95192065 第80頁
石山(三) 95192073 第122頁	石山(二) 95192074 第102頁	卑南主山(三) 95192075 第81頁

高雄市
桃源區

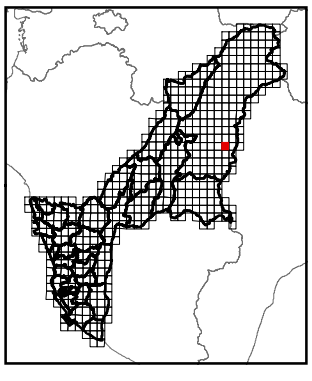

繪製時間：111年12月

公開展覽草案

石山(二)

高雄市國土功能分區圖

95192074

233000 234000 235000

2552000 2551000 2550000

國1

圖例

國土保育地區	海洋資源地區	農業發展地區	城鄉發展地區
國1 第一類	海1-1 第一類之一	農1 第一類	城1 第一類
國2 第二類	海1-2 第一類之二	農2 第二類	城2-1 第二類之一
國3 第三類	海1-3 第一類之三	農3 第三類	城2-2 第二類之二
國4 第四類	海2 第二類	農4 第四類	城2-3 第二類之三
	海3 第三類	農4(原) 第四類(原)	城3 第三類

N W E S

0 250 500 公尺

石山(四) 95192063 第121頁	石山(一) 95192064 第101頁	卑南主山(四) 95192065 第80頁
石山(三) 95192073 第122頁	石山(二) 95192074 第102頁	卑南主山(三) 95192075 第81頁
東來山(四) 95192083 第123頁	東來山(一) 95192084 第103頁	卑南主山之南(四) 95192085 第82頁

高雄市
桃源區

繪製時間：111年12月

公開展覽草案

東來山(一)

高雄市國土功能分區圖

95192084

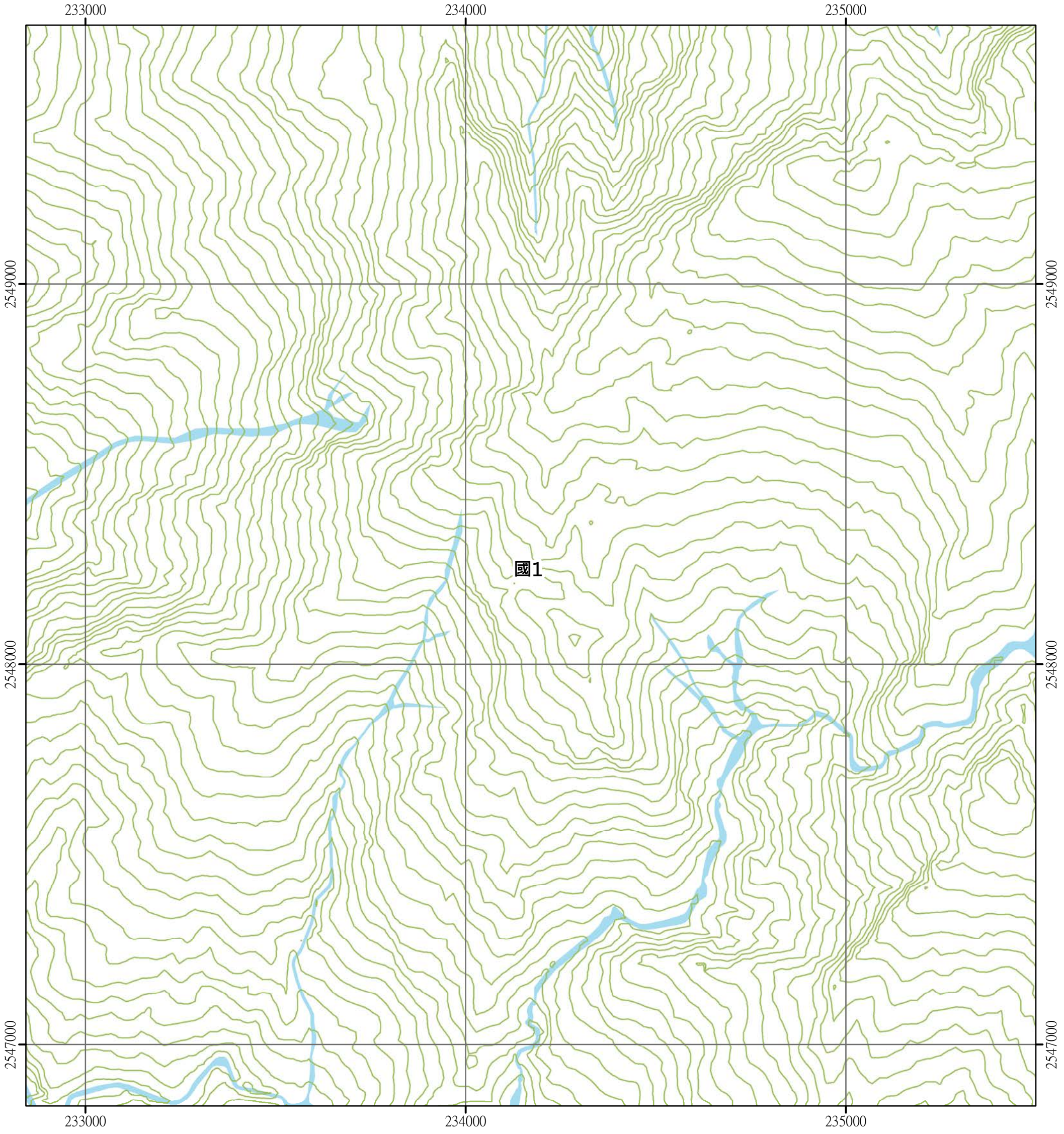

圖例

國土保育地區	海洋資源地區	農業發展地區	城鄉發展地區
國1 第一類	海1-1 第一類之一	農1 第一類	城1 第一類
國2 第二類	海1-2 第一類之二	農2 第二類	城2-1 第二類之一
國3 第三類	海1-3 第一類之三	農3 第三類	城2-2 第二類之二
國4 第四類	海2 第二類	農4 第四類	城2-3 第二類之三
	海3 第三類	農4(原) 第四類(原)	城3 第三類

N W E S

0 250 500 公尺

石山(三) 95192073 第122頁	石山(二) 95192074 第102頁	卑南主山(三) 95192075 第81頁
東來山(四) 95192083 第123頁	東來山(一) 95192084 第103頁	卑南主山之南(四) 95192085 第82頁
東來山(三) 95192093 第124頁	東來山(二) 95192094 第104頁	卑南主山之南(三) 95192095 第83頁

高雄市
桃源區

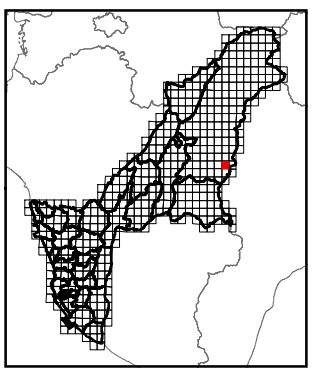

繪製時間：111年12月

公開展覽草案

東來山(二)

高雄市國土功能分區圖

95192094

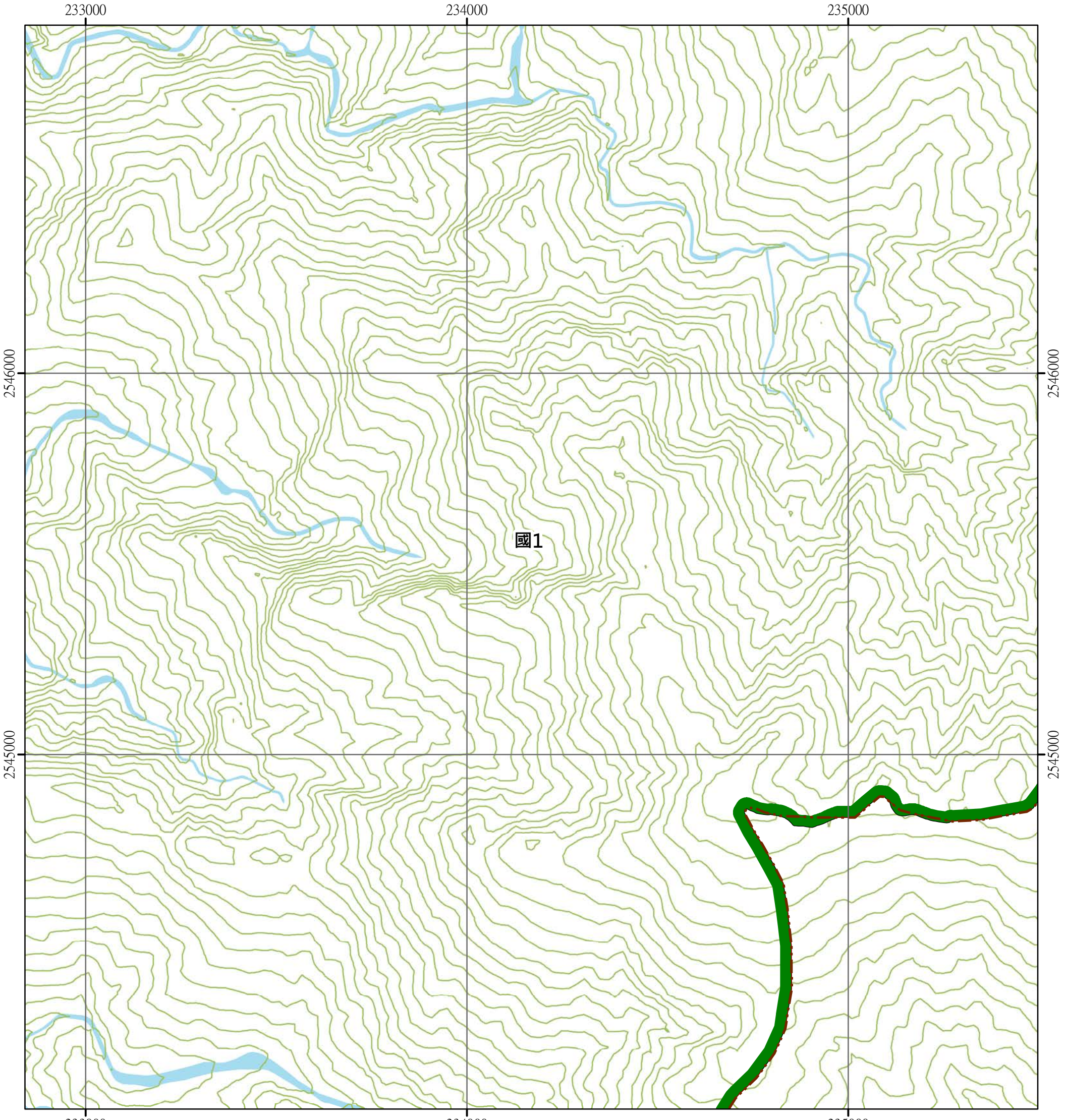

圖例

國土保育地區	海洋資源地區	農業發展地區	城鄉發展地區
國1 第一類	海1-1 第一類之一	農1 第一類	城1 第一類
國2 第二類	海1-2 第一類之二	農2 第二類	城2-1 第二類之一
國3 第三類	海1-3 第一類之三	農3 第三類	城2-2 第二類之二
國4 第四類	海2 第二類	農4 第四類	城2-3 第二類之三
	海3 第三類	農4(原) 第四類(原)	城3 第三類

N W E S

0 250 500 公尺

東來山(四) 95192083 第123頁	東來山(一) 95192084 第103頁	卑南主山之南(四) 95192085 第82頁
東來山(三) 95192093 第124頁	東來山(二) 95192094 第104頁	卑南主山之南(三) 95192095 第83頁
出雲山(四) 95181003 第125頁	出雲山(一) 95181004 第105頁	



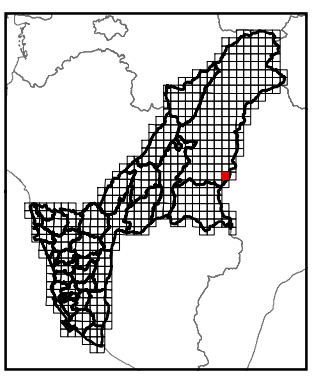

繪製時間：111年12月

公開展覽草案

出雲山(一)

高雄市國土功能分區圖

95181004

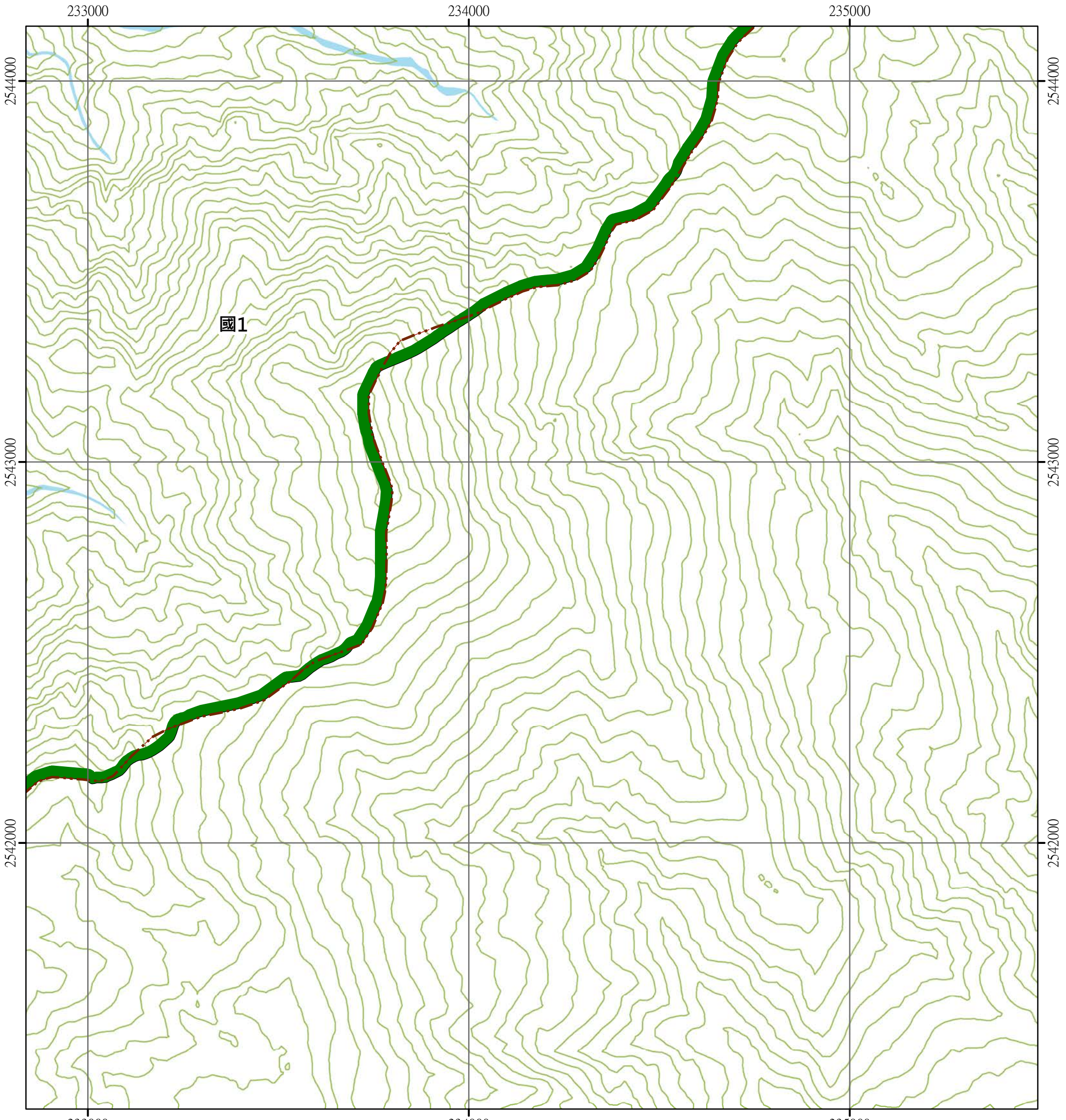

圖例

國土保育地區	海洋資源地區	農業發展地區	城鄉發展地區
國1 第一類	海1-1 第一類之一	農1 第一類	城1 第一類
國2 第二類	海1-2 第一類之二	農2 第二類	城2-1 第二類之一
國3 第三類	海1-3 第一類之三	農3 第三類	城2-2 第二類之二
國4 第四類	海2 第二類	農4 第四類	城2-3 第二類之三
	海3 第三類	農4(原) 第四類(原)	城3 第三類

N W E S

0 250 500 公尺

東來山(三) 95192093 第124頁	東來山(二) 95192094 第104頁	卑南主山之南(三) 95192095 第83頁
出雲山(四) 95181003 第125頁	出雲山(一) 95181004 第105頁	
出雲山(三) 95181013 第126頁		



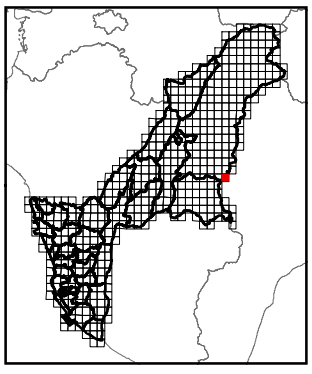

繪製時間：111年12月

公開展覽草案

石穗頭(二)

高雄市國土功能分區圖

95181034

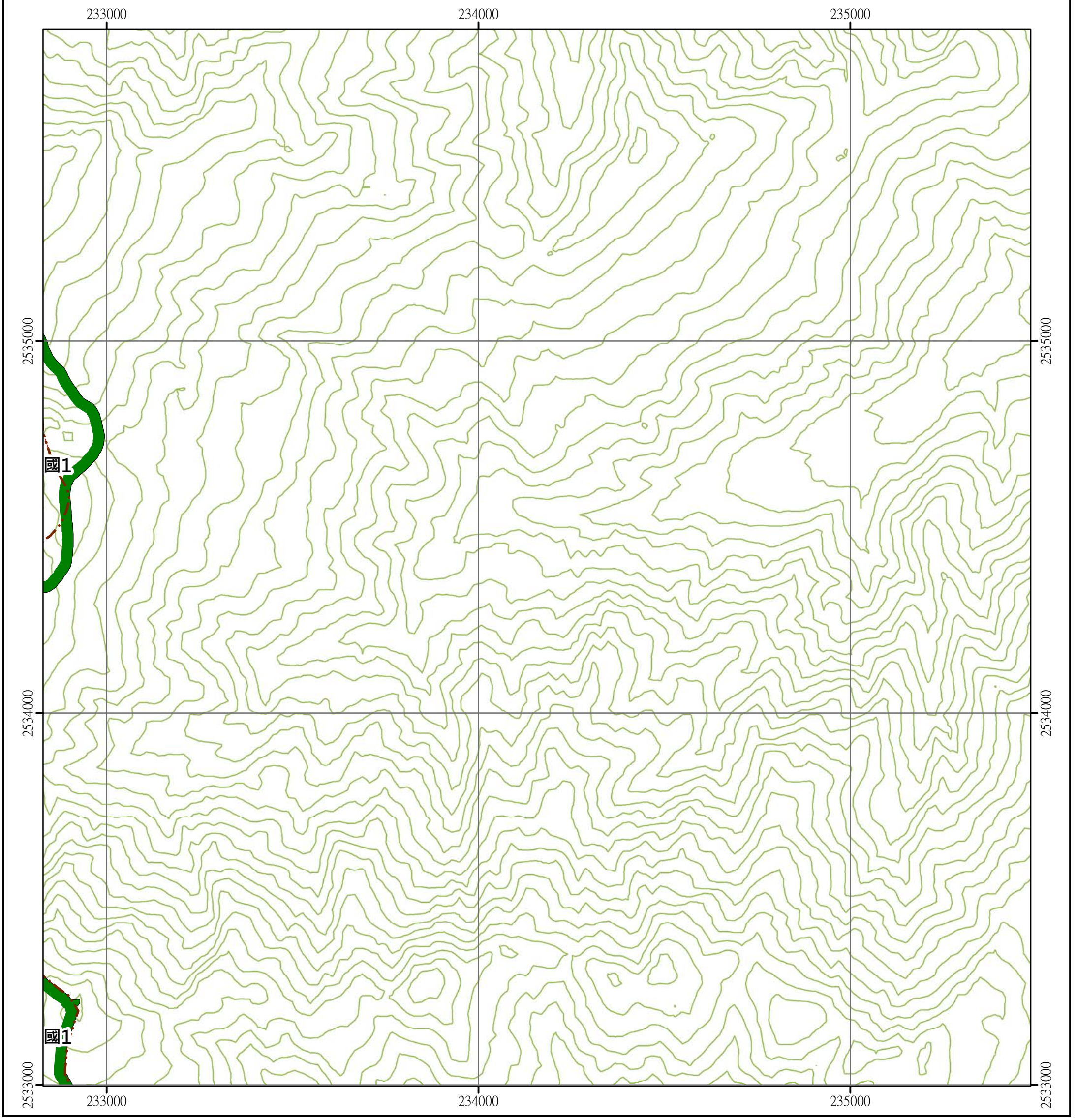

圖例

國土保育地區	海洋資源地區	農業發展地區	城鄉發展地區
國1 第一類	海1-1 第一類之一	農1 第一類	城1 第一類
國2 第二類	海1-2 第一類之二	農2 第二類	城2-1 第二類之一
國3 第三類	海1-3 第一類之三	農3 第三類	城2-2 第二類之二
國4 第四類	海2 第二類	農4 第四類	城2-3 第二類之三
	海3 第三類	農4(原) 第四類(原)	城3 第三類

N W E S

0 250 500 公尺

石穗頭(四) 95181023 第127頁		
石穗頭(三) 95181033 第128頁	石穗頭(二) 95181034 第106頁	
歡喜山(四) 95181043 第129頁	歡喜山(一) 95181044 第107頁	本野山(四) 95181045 第84頁

高雄市
茂林區

高雄市
茂林區

繪製時間：111年12月

公開展覽草案

歡喜山(一)

高雄市國土功能分區圖

95181044

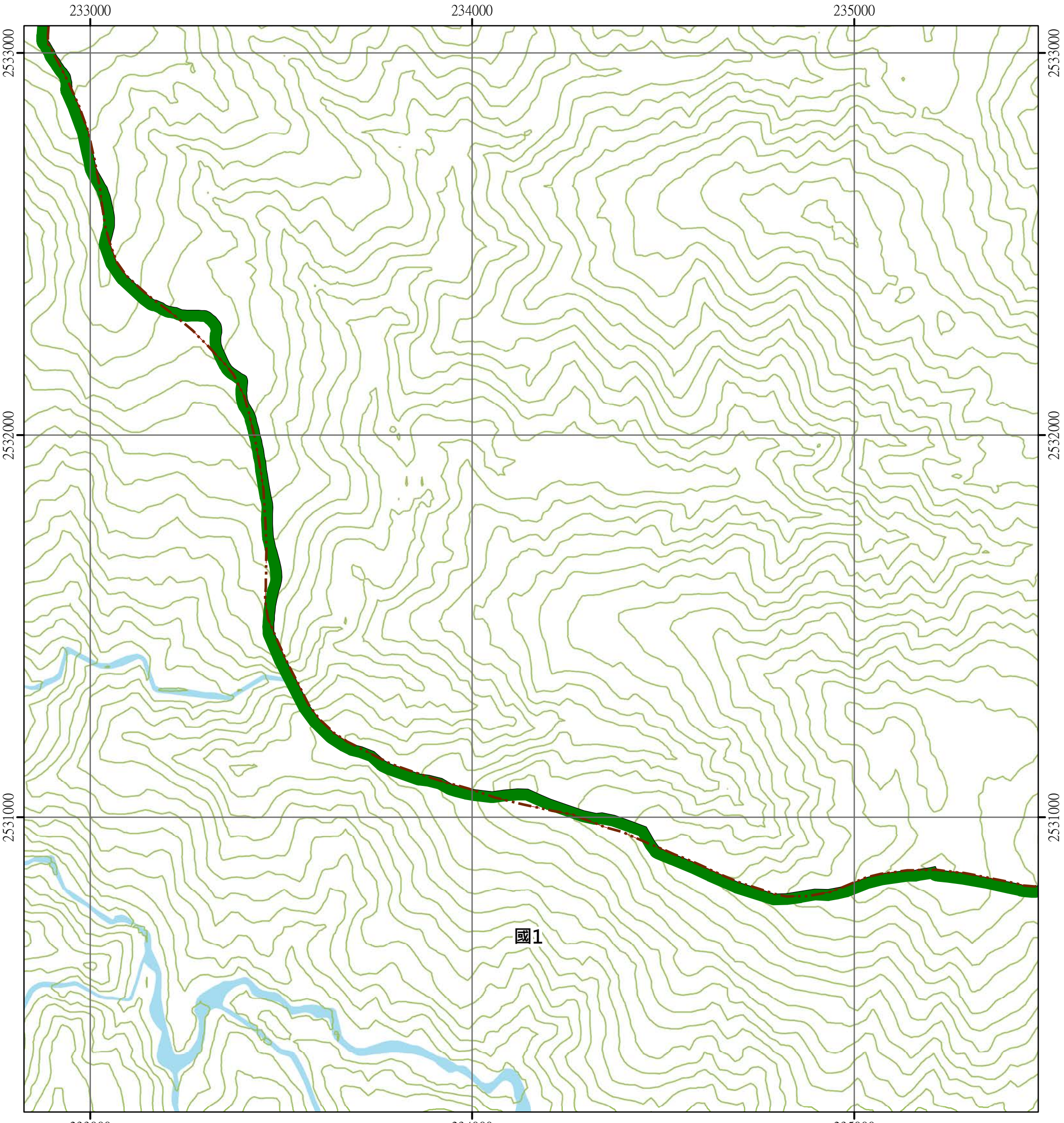

圖例

國土保育地區	海洋資源地區	農業發展地區	城鄉發展地區
國1 第一類	海1-1 第一類之一	農1 第一類	城1 第一類
國2 第二類	海1-2 第一類之二	農2 第二類	城2-1 第二類之一
國3 第三類	海1-3 第一類之三	農3 第三類	城2-2 第二類之二
國4 第四類	海2 第二類	農4 第四類	城2-3 第二類之三
	海3 第三類	農4(原) 第四類(原)	城3 第三類

N W E S

0 250 500 公尺

石穗頭(三) 95181033 第128頁	石穗頭(二) 95181034 第106頁	
歡喜山(四) 95181043 第129頁	歡喜山(一) 95181044 第107頁	本野山(四) 95181045 第84頁
歡喜山(三) 95181053 第130頁	歡喜山(二) 95181054 第108頁	本野山(三) 95181055 第85頁



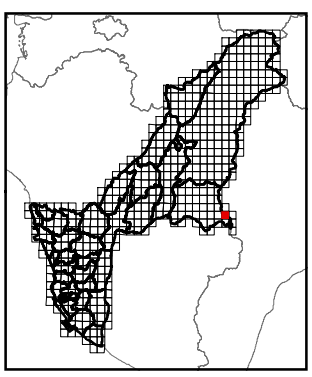

繪製時間：111年12月

公開展覽草案

歡喜山(二)

高雄市國土功能分區圖

95181054

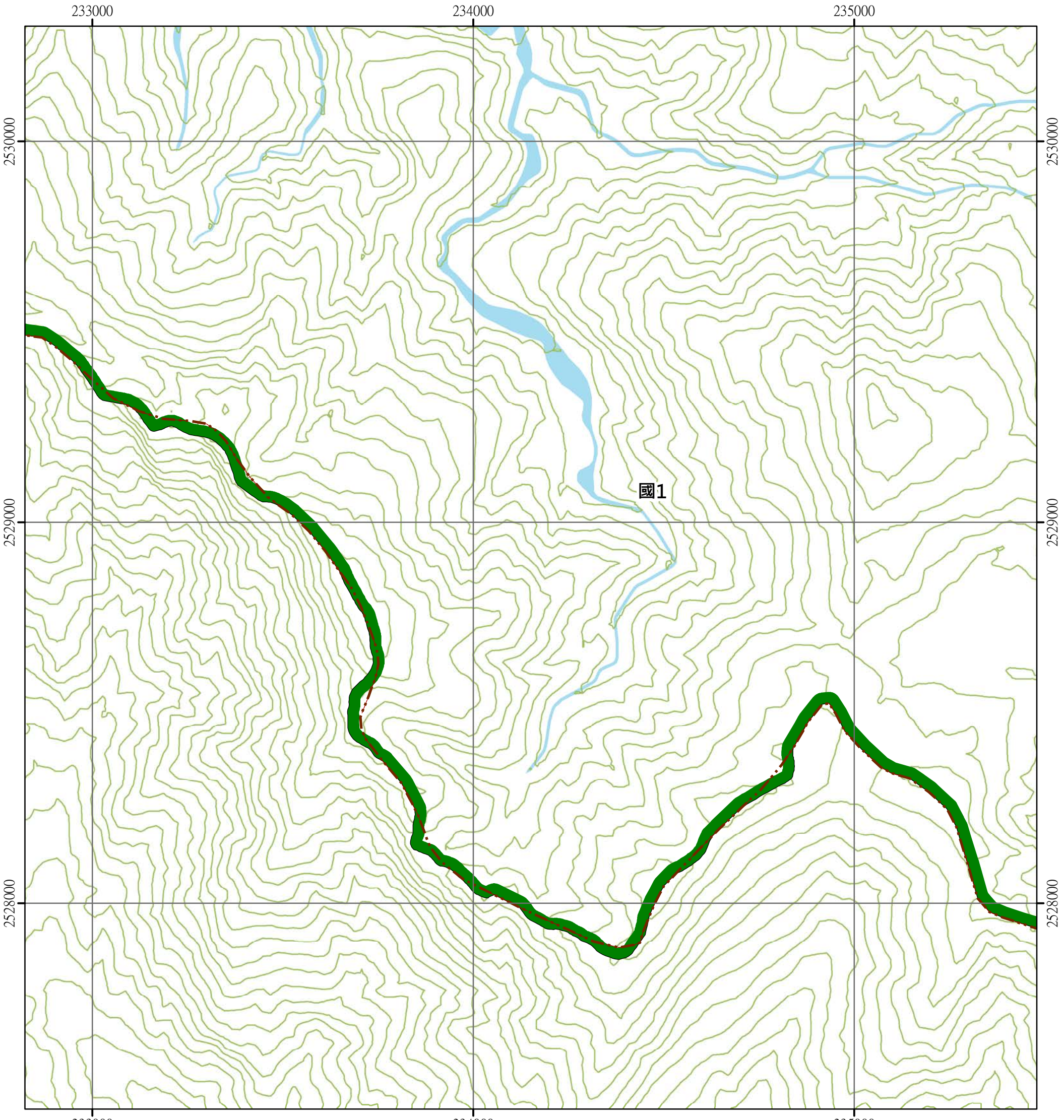

圖例

國土保育地區	海洋資源地區	農業發展地區	城鄉發展地區
國1 第一類	海1-1 第一類之一	農1 第一類	城1 第一類
國2 第二類	海1-2 第一類之二	農2 第二類	城2-1 第二類之一
國3 第三類	海1-3 第一類之三	農3 第三類	城2-2 第二類之二
國4 第四類	海2 第二類	農4 第四類	城2-3 第二類之三
	海3 第三類	農4(原) 第四類(原)	城3 第三類

N W E S

0 250 500 公尺

歡喜山(四) 95181043 第129頁	歡喜山(一) 95181044 第107頁	本野山(四) 95181045 第84頁
歡喜山(三) 95181053 第130頁	歡喜山(二) 95181054 第108頁	本野山(三) 95181055 第85頁
		王霸邊浦山(四) 95181065 第86頁

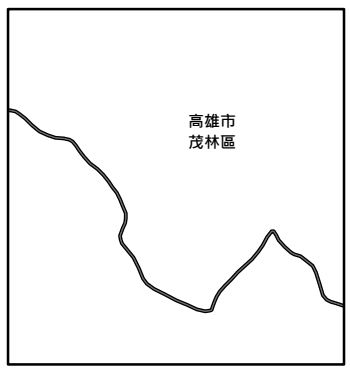

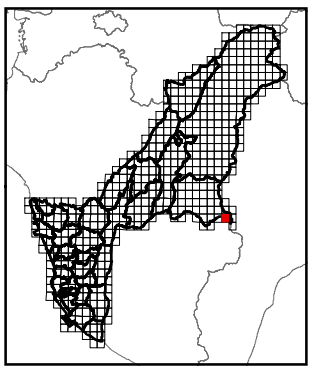

繪製時間：111年12月

公開展覽草案

拉庫邦溪(四)

高雄市國土功能分區圖

95191043

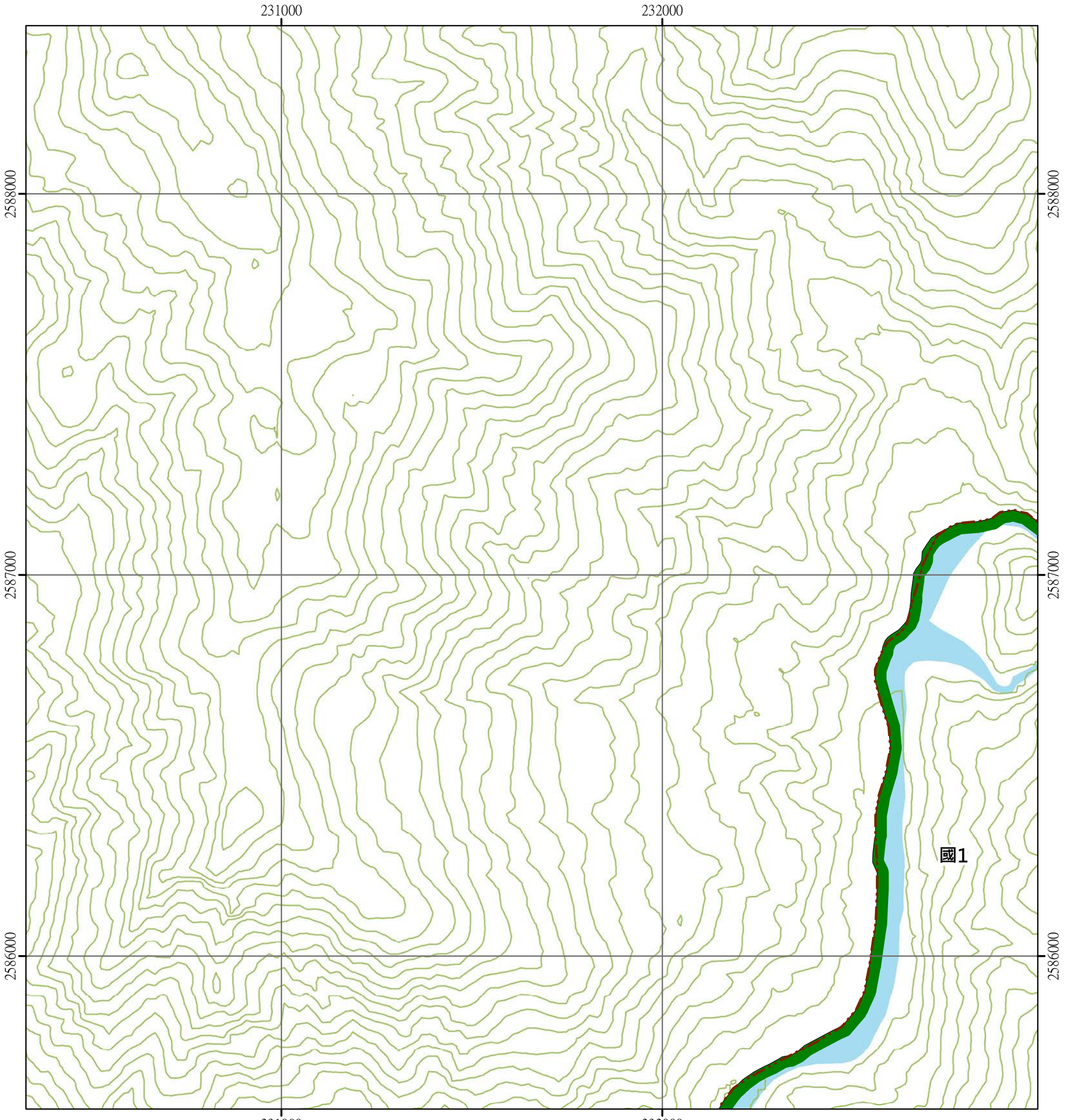

圖例

國土保育地區	海洋資源地區	農業發展地區	城鄉發展地區
國1 第一類	海1-1 第一類之一	農1 第一類	城1 第一類
國2 第二類	海1-2 第一類之二	農2 第二類	城2-1 第二類之一
國3 第三類	海1-3 第一類之三	農3 第三類	城2-2 第二類之二
國4 第四類	海2 第二類	農4 第四類	城2-3 第二類之三
	海3 第三類	農4(原) 第四類(原)	城3 第三類

N W E S

0 250 500 公尺

		霞山(二) 95191034 第88頁
	拉庫邦溪(四) 95191043 第109頁	拉庫邦溪(一) 95191044 第89頁
塔乃庫山(二) 95191052 第131頁	拉庫邦溪(三) 95191053 第110頁	拉庫邦溪(二) 95191054 第90頁

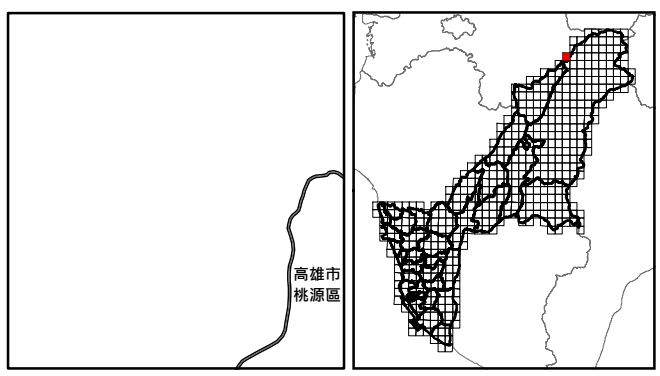

繪製時間：111年12月

公開展覽草案

拉庫邦溪(三)

高雄市國土功能分區圖

95191053

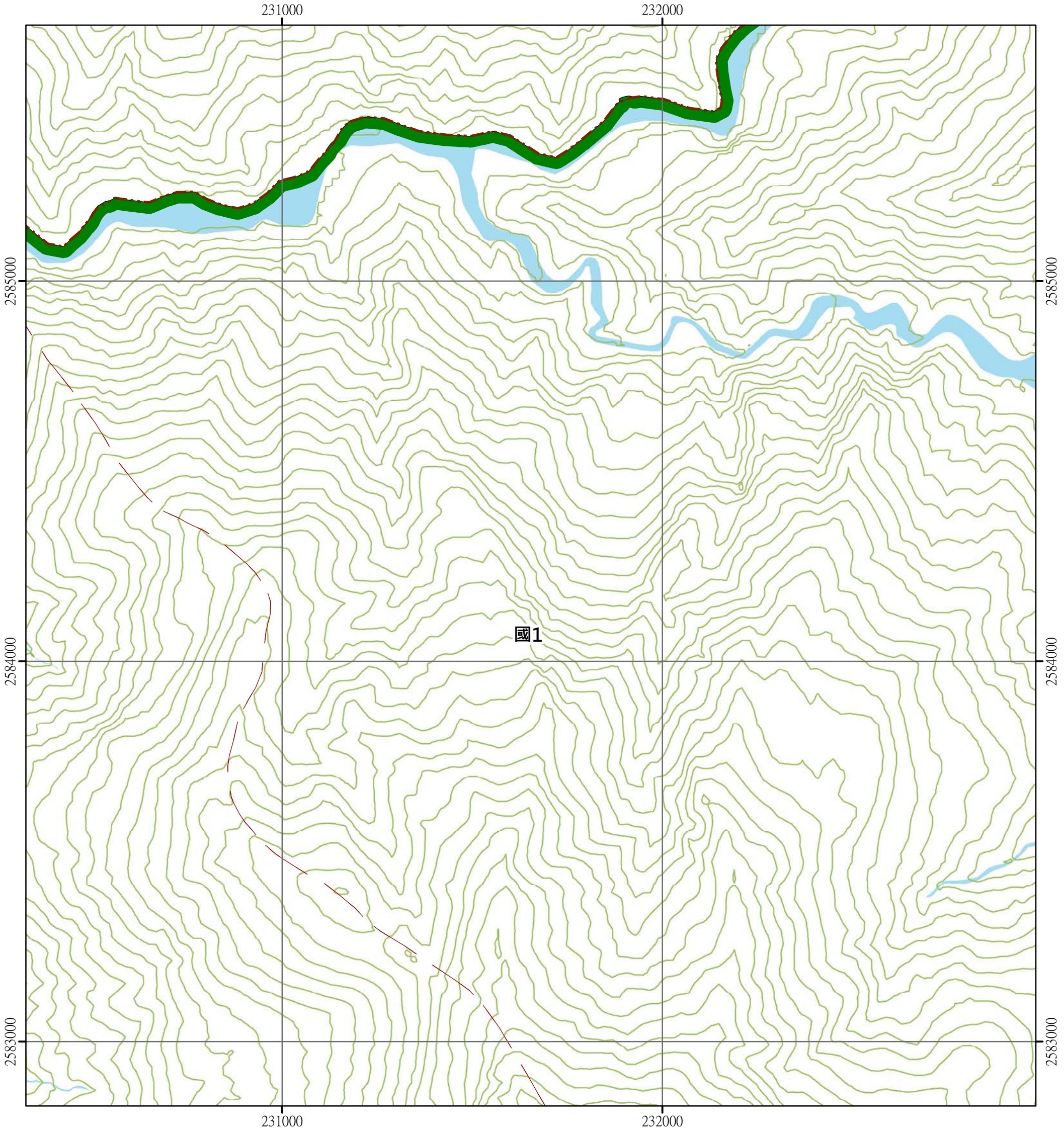

圖例

國土保育地區	海洋資源地區	農業發展地區	城鄉發展地區
國1 第一類	海1-1 第一類之一	農1 第一類	城1 第一類
國2 第二類	海1-2 第一類之二	農2 第二類	城2-1 第二類之一
國3 第三類	海1-3 第一類之三	農3 第三類	城2-2 第二類之二
國4 第四類	海2 第二類	農4 第四類	城2-3 第二類之三
	海3 第三類	農4(原) 第四類(原)	城3 第三類

N W E S

0 250 500 公尺

	拉庫邦溪(四) 95191043 第109頁	拉庫邦溪(一) 95191044 第89頁
塔乃庫山(二) 95191052 第131頁	拉庫邦溪(三) 95191053 第110頁	拉庫邦溪(二) 95191054 第90頁
田溪山(一) 95191062 第132頁	五溪山(四) 95191063 第111頁	五溪山(一) 95191064 第91頁



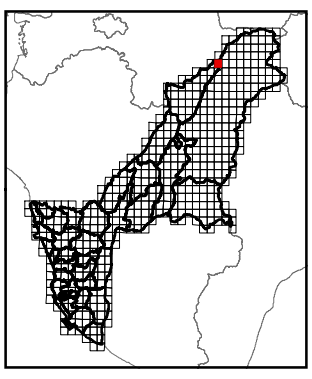

繪製時間：111年12月

公開展覽草案

五溪山(四)

高雄市國土功能分區圖

95191063

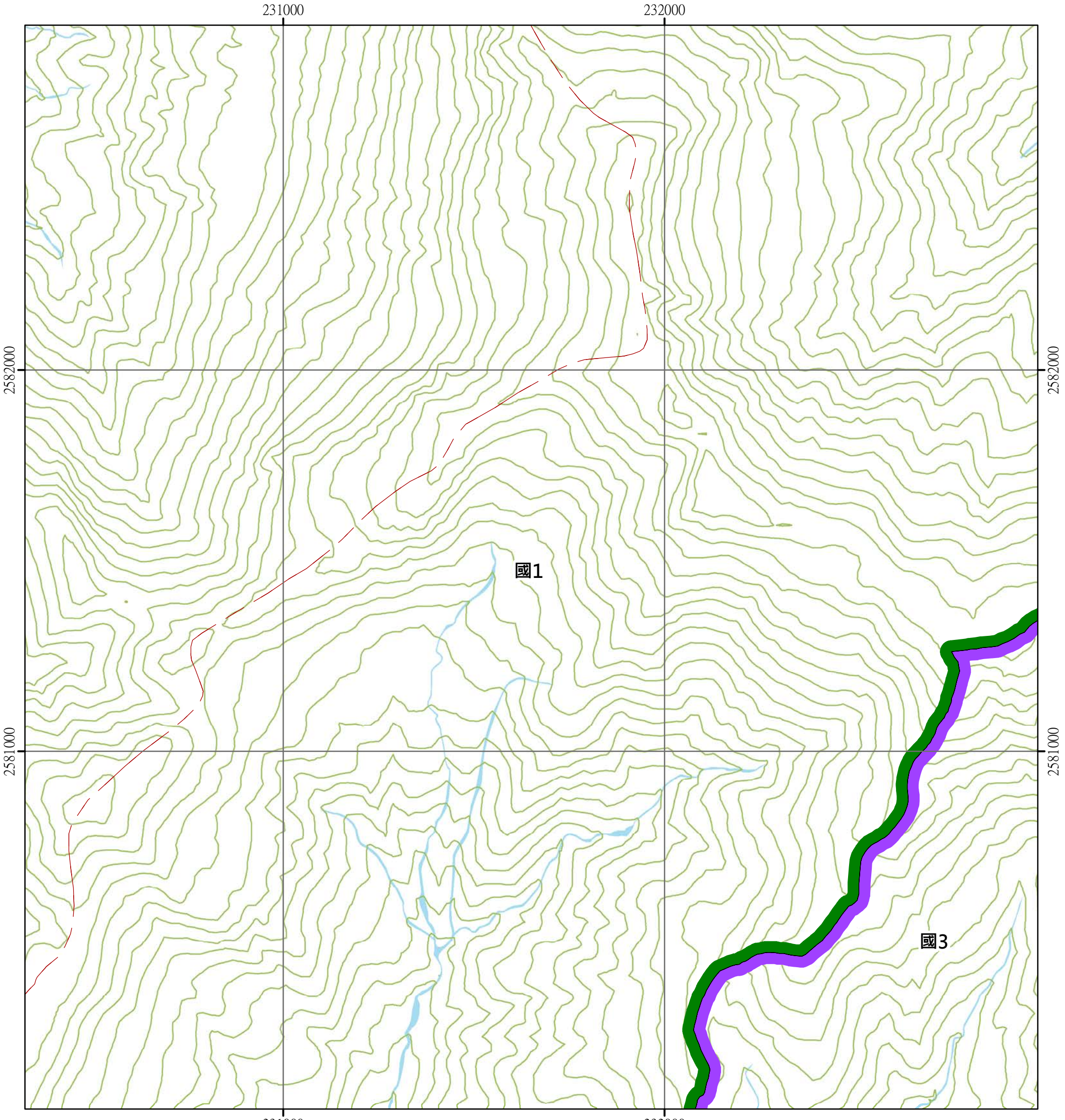

圖例

國土保育地區	海洋資源地區	農業發展地區	城鄉發展地區
國1 第一類	海1-1 第一類之一	農1 第一類	城1 第一類
國2 第二類	海1-2 第一類之二	農2 第二類	城2-1 第二類之一
國3 第三類	海1-3 第一類之三	農3 第三類	城2-2 第二類之二
國4 第四類	海2 第二類	農4 第四類	城2-3 第二類之三
	海3 第三類	農4(原) 第四類(原)	城3 第三類

N W E S

0 250 500 公尺

塔乃庫山(二) 95191052 第131頁	拉庫邦溪(三) 95191053 第110頁	拉庫邦溪(二) 95191054 第90頁
田溪山(一) 95191062 第132頁	五溪山(四) 95191063 第111頁	五溪山(一) 95191064 第91頁
田溪山(二) 95191072 第133頁	五溪山(三) 95191073 第112頁	五溪山(二) 95191074 第92頁

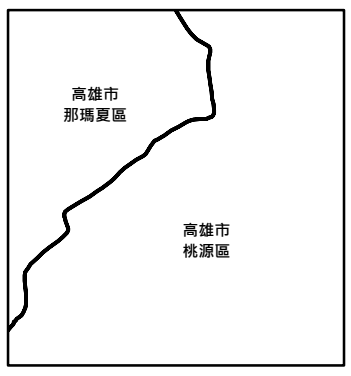

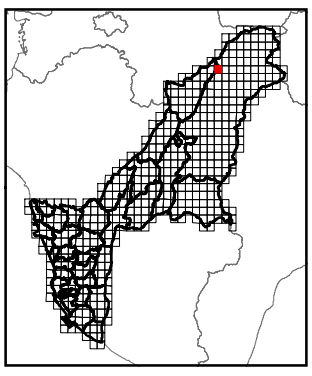

繪製時間：111年12月

公開展覽草案

五溪山(三)

高雄市國土功能分區圖

95191073

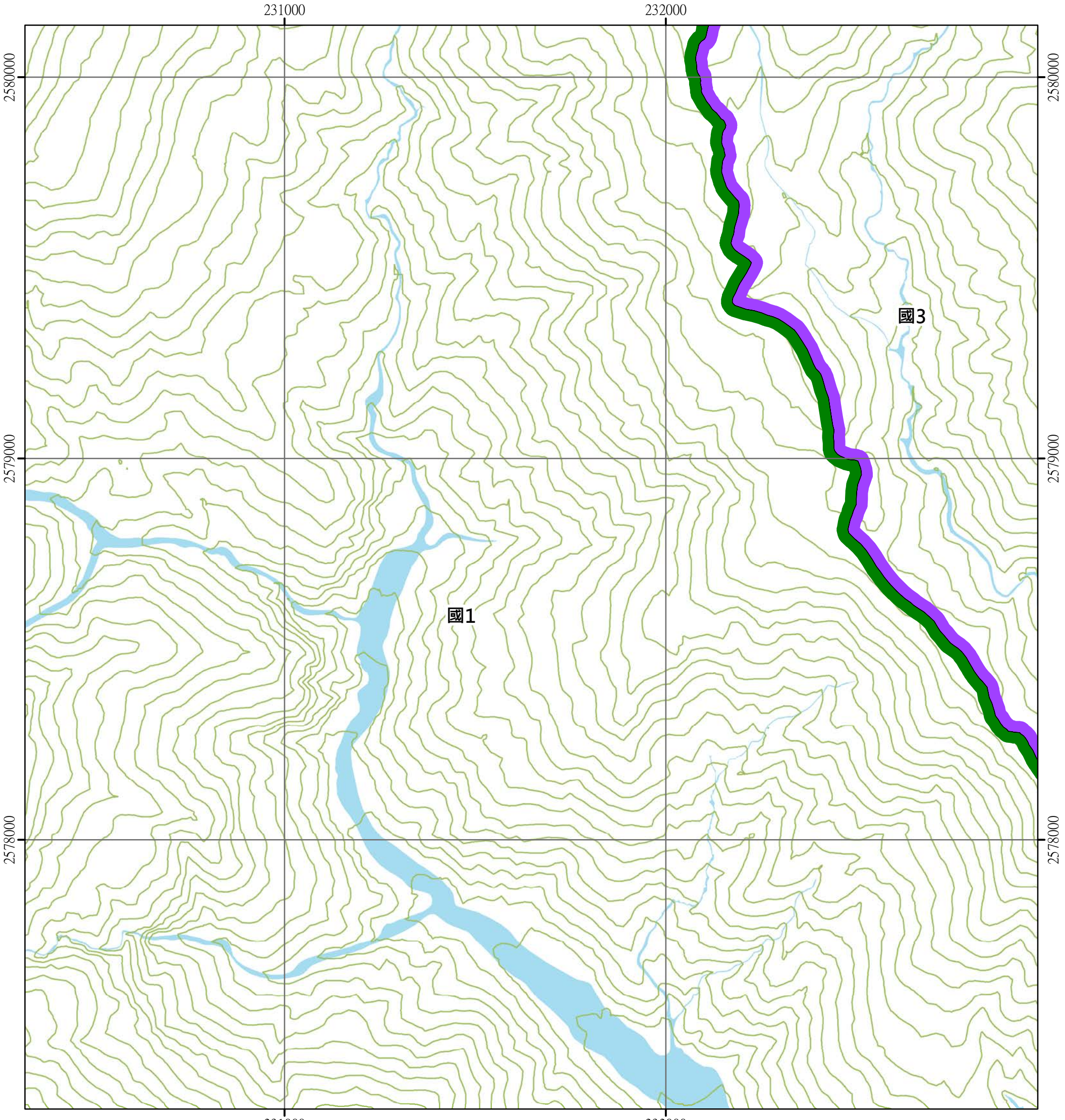

圖例

國土保育地區	海洋資源地區	農業發展地區	城鄉發展地區
國1 第一類	海1-1 第一類之一	農1 第一類	城1 第一類
國2 第二類	海1-2 第一類之二	農2 第二類	城2-1 第二類之一
國3 第三類	海1-3 第一類之三	農3 第三類	城2-2 第二類之二
國4 第四類	海2 第二類	農4 第四類	城2-3 第二類之三
	海3 第三類	農4(原) 第四類(原)	城3 第三類

N W E S

0 250 500 公尺

田溪山(一) 95191062 第132頁	五溪山(四) 95191063 第111頁	五溪山(一) 95191064 第91頁
田溪山(二) 95191072 第133頁	五溪山(三) 95191073 第112頁	五溪山(二) 95191074 第92頁
新望嶺(一) 95191082 第134頁	梅山村(四) 95191083 第113頁	梅山村(一) 95191084 第93頁

高雄市
桃源區

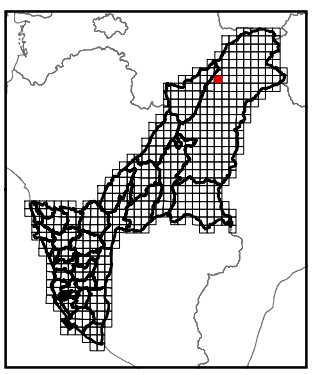

繪製時間：111年12月

公開展覽草案

梅山村(四)

高雄市國土功能分區圖

95191083

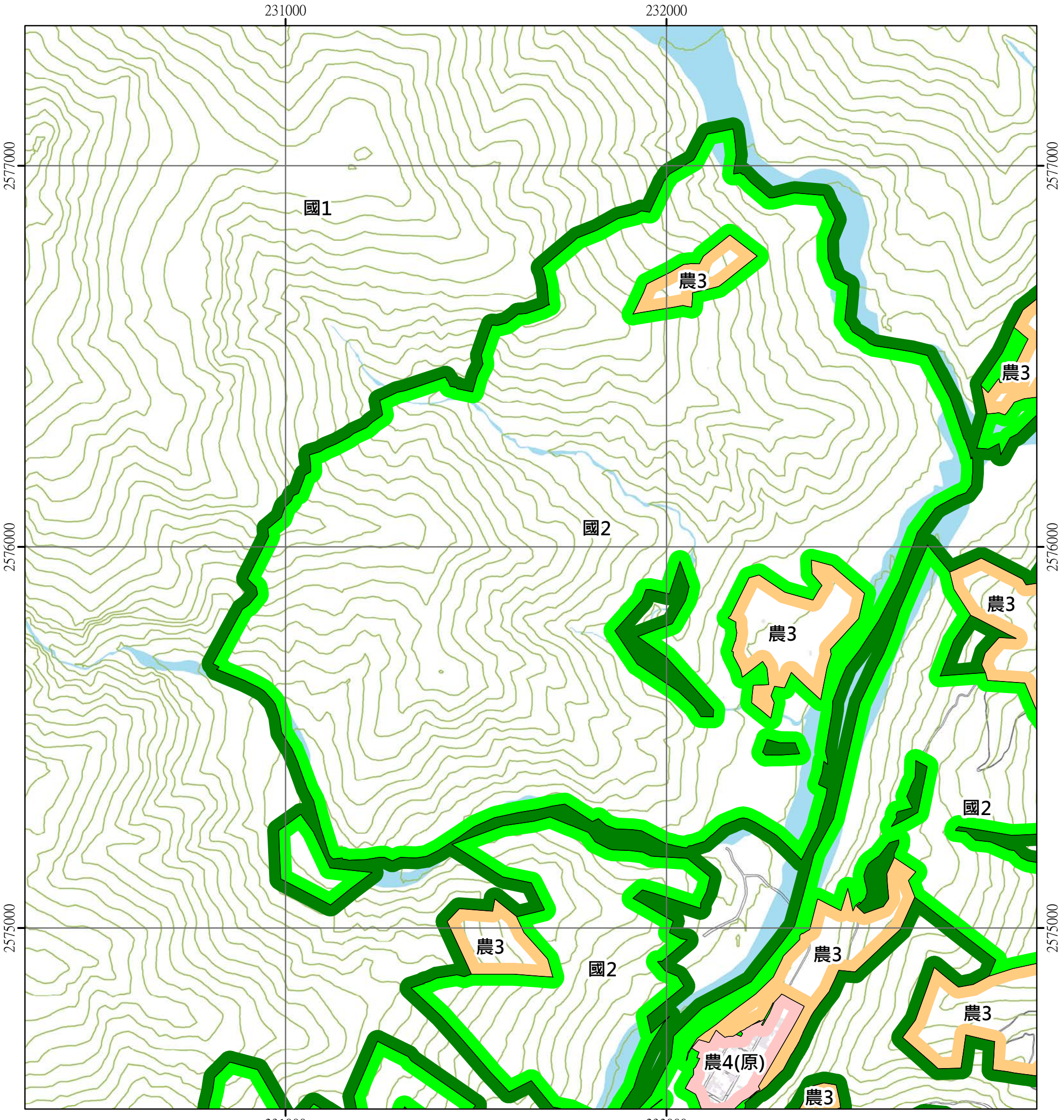

圖例

國土保育地區	海洋資源地區	農業發展地區	城鄉發展地區
國1 第一類	海1-1 第一類之一	農1 第一類	城1 第一類
國2 第二類	海1-2 第一類之二	農2 第二類	城2-1 第二類之一
國3 第三類	海1-3 第一類之三	農3 第三類	城2-2 第二類之二
國4 第四類	海2 第二類	農4 第四類	城2-3 第二類之三
	海3 第三類	農4(原) 第四類(原)	城3 第三類

N W E S

0 250 500 公尺

田溪山(二) 95191072 第133頁	五溪山(三) 95191073 第112頁	五溪山(二) 95191074 第92頁
新望嶺(一) 95191082 第134頁	梅山村(四) 95191083 第113頁	梅山村(一) 95191084 第93頁
新望嶺(二) 95191092 第135頁	梅山村(三) 95191093 第114頁	梅山村(二) 95191094 第94頁

高雄市
桃源區

繪製時間：111年12月

公開展覽草案

梅山村(三)

高雄市國土功能分區圖

95191093

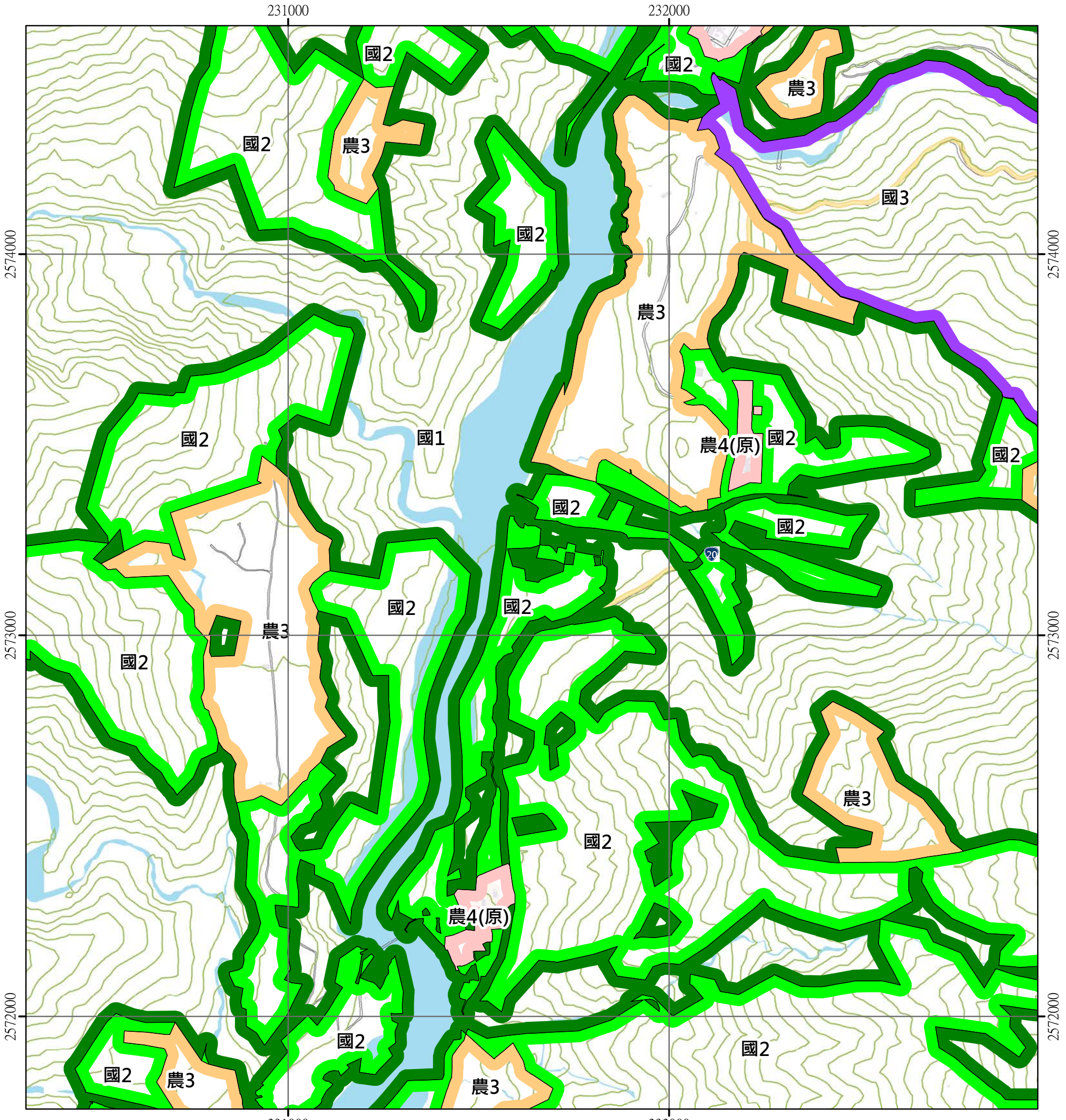

圖例

國土保育地區	海洋資源地區	農業發展地區	城鄉發展地區
國1 第一類	海1-1 第一類之一	農1 第一類	城1 第一類
國2 第二類	海1-2 第一類之二	農2 第二類	城2-1 第二類之一
國3 第三類	海1-3 第一類之三	農3 第三類	城2-2 第二類之二
國4 第四類	海2 第二類	農4 第四類	城2-3 第二類之三
	海3 第三類	農4(原) 第四類(原)	城3 第三類

N W E S

0 250 500 公尺

新望嶺(一) 95191082 第134頁	梅山村(四) 95191083 第113頁	梅山村(一) 95191084 第93頁
新望嶺(二) 95191092 第135頁	梅山村(三) 95191093 第114頁	梅山村(二) 95191094 第94頁
復興(一) 95192002 第136頁	梅蘭(四) 95192003 第115頁	梅蘭(一) 95192004 第95頁

高雄市
桃源區

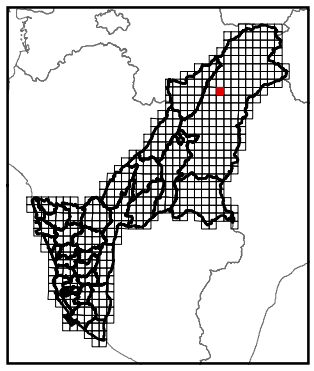

繪製時間：111年12月

公開展覽草案

梅蘭(四)

高雄市國土功能分區圖

95192003

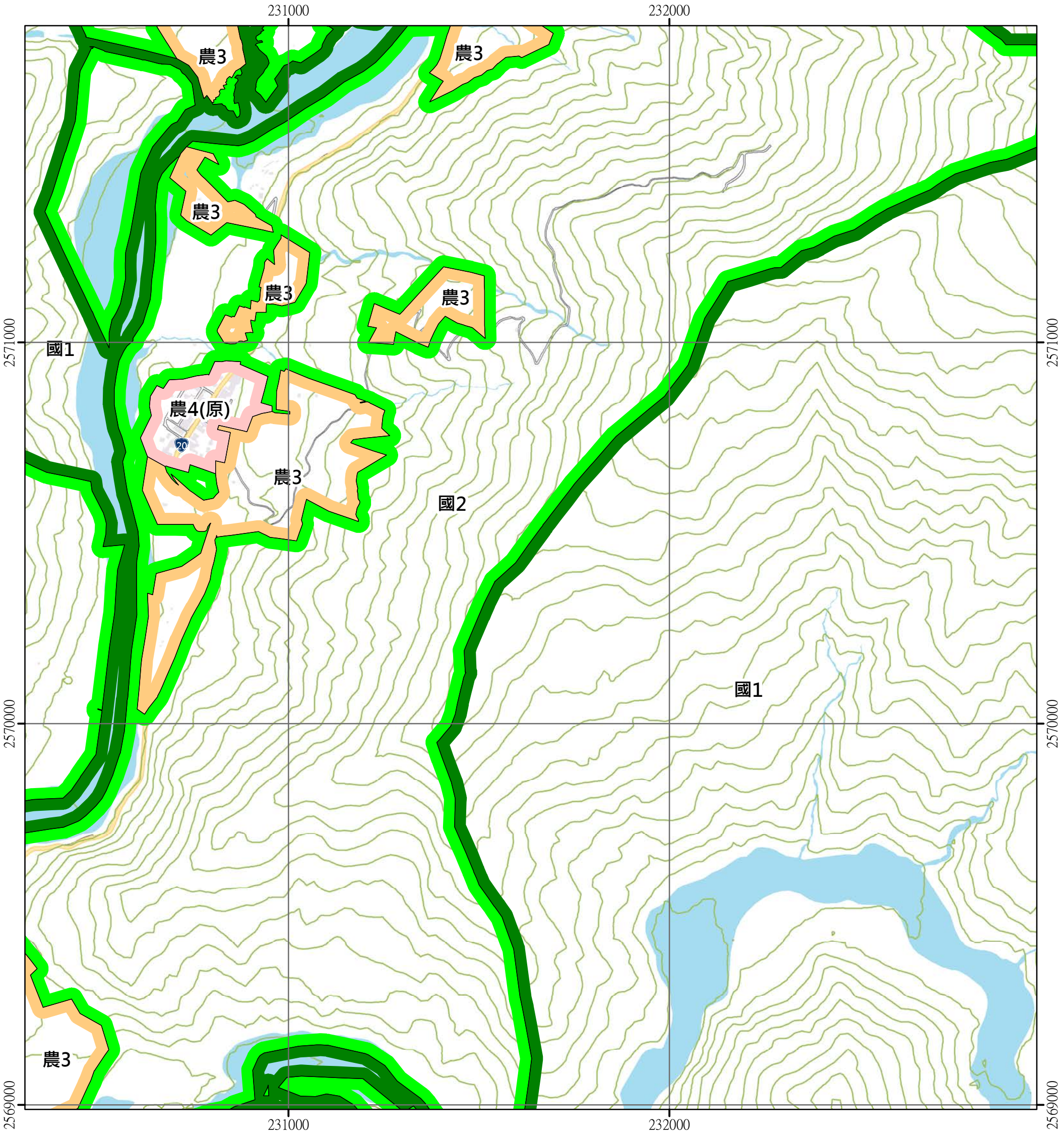

圖例

國土保育地區	海洋資源地區	農業發展地區	城鄉發展地區
國1 第一類	海1-1 第一類之一	農1 第一類	城1 第一類
國2 第二類	海1-2 第一類之二	農2 第二類	城2-1 第二類之一
國3 第三類	海1-3 第一類之三	農3 第三類	城2-2 第二類之二
國4 第四類	海2 第二類	農4 第四類	城2-3 第二類之三
	海3 第三類	農4(原) 第四類(原)	城3 第三類

N W E S

0 250 500 公尺

新望嶺(二) 95191092 第135頁	梅山村(三) 95191093 第114頁	梅山村(二) 95191094 第94頁
復興(一) 95192002 第136頁	梅蘭(四) 95192003 第115頁	梅蘭(一) 95192004 第95頁
復興(二) 95192012 第137頁	梅蘭(三) 95192013 第116頁	梅蘭(二) 95192014 第96頁

高雄市
桃源區

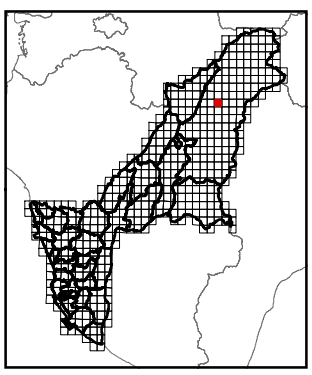

繪製時間：111年12月

公開展覽草案

梅蘭(三)

高雄市國土功能分區圖

95192013

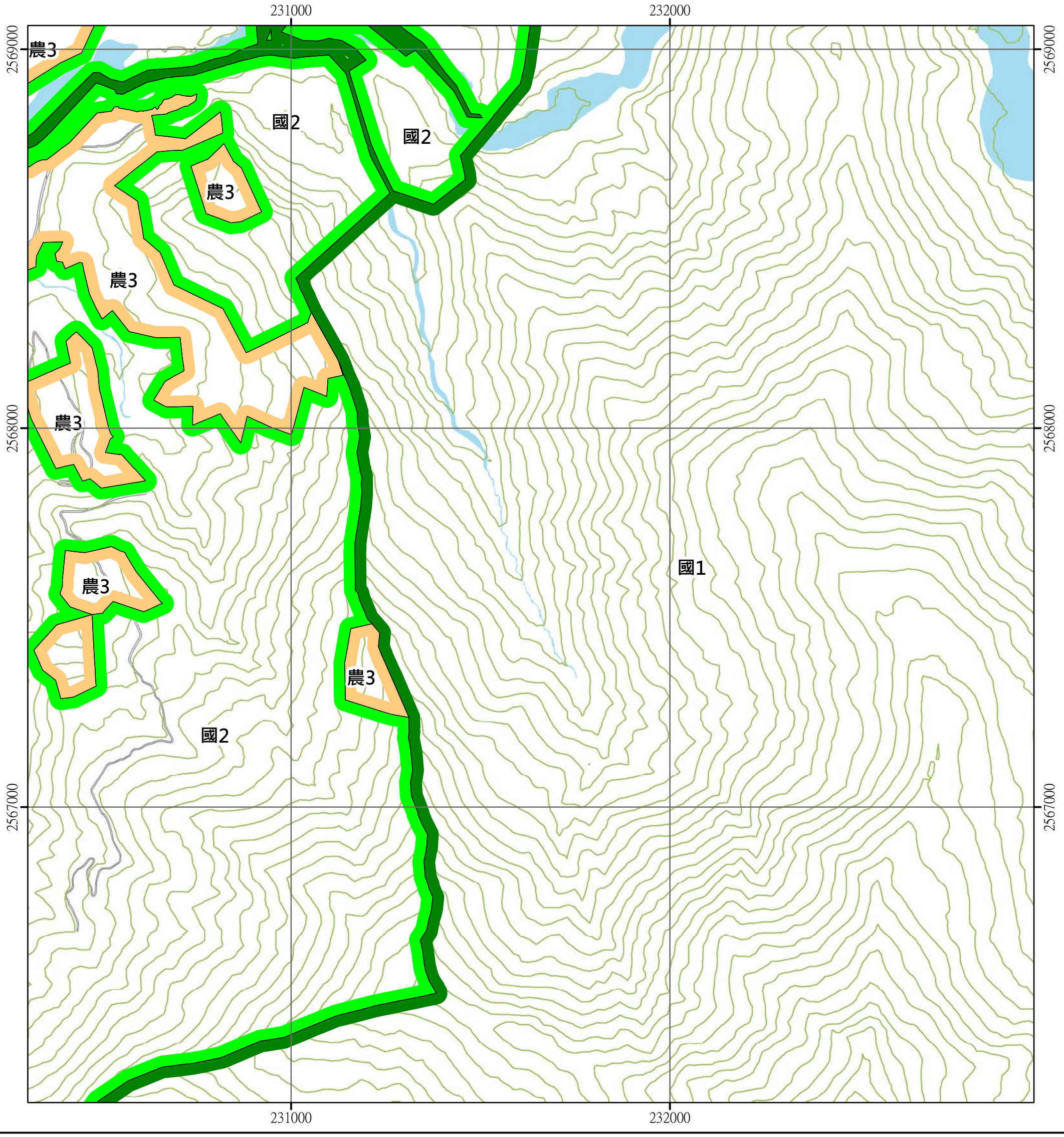

圖例

國土保育地區	海洋資源地區	農業發展地區	城鄉發展地區
國1 第一類	海1-1 第一類之一	農1 第一類	城1 第一類
國2 第二類	海1-2 第一類之二	農2 第二類	城2-1 第二類之一
國3 第三類	海1-3 第一類之三	農3 第三類	城2-2 第二類之二
國4 第四類	海2 第二類	農4 第四類	城2-3 第二類之三
	海3 第三類	農4(原) 第四類(原)	城3 第三類

N W E S

0 250 500 公尺

復興(一) 95192002 第136頁	梅蘭(四) 95192003 第115頁	梅蘭(一) 95192004 第95頁
復興(二) 95192012 第137頁	梅蘭(三) 95192013 第116頁	梅蘭(二) 95192014 第96頁
桃源(一) 95192022 第138頁	斯拉巴庫山(四) 95192023 第117頁	斯拉巴庫山(一) 95192024 第97頁

高雄市
桃源區

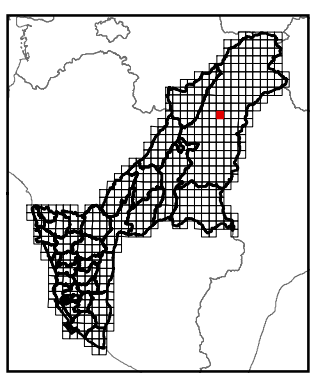

繪製時間：111年12月

公開展覽草案

斯拉巴庫山(四)

高雄市國土功能分區圖

95192023

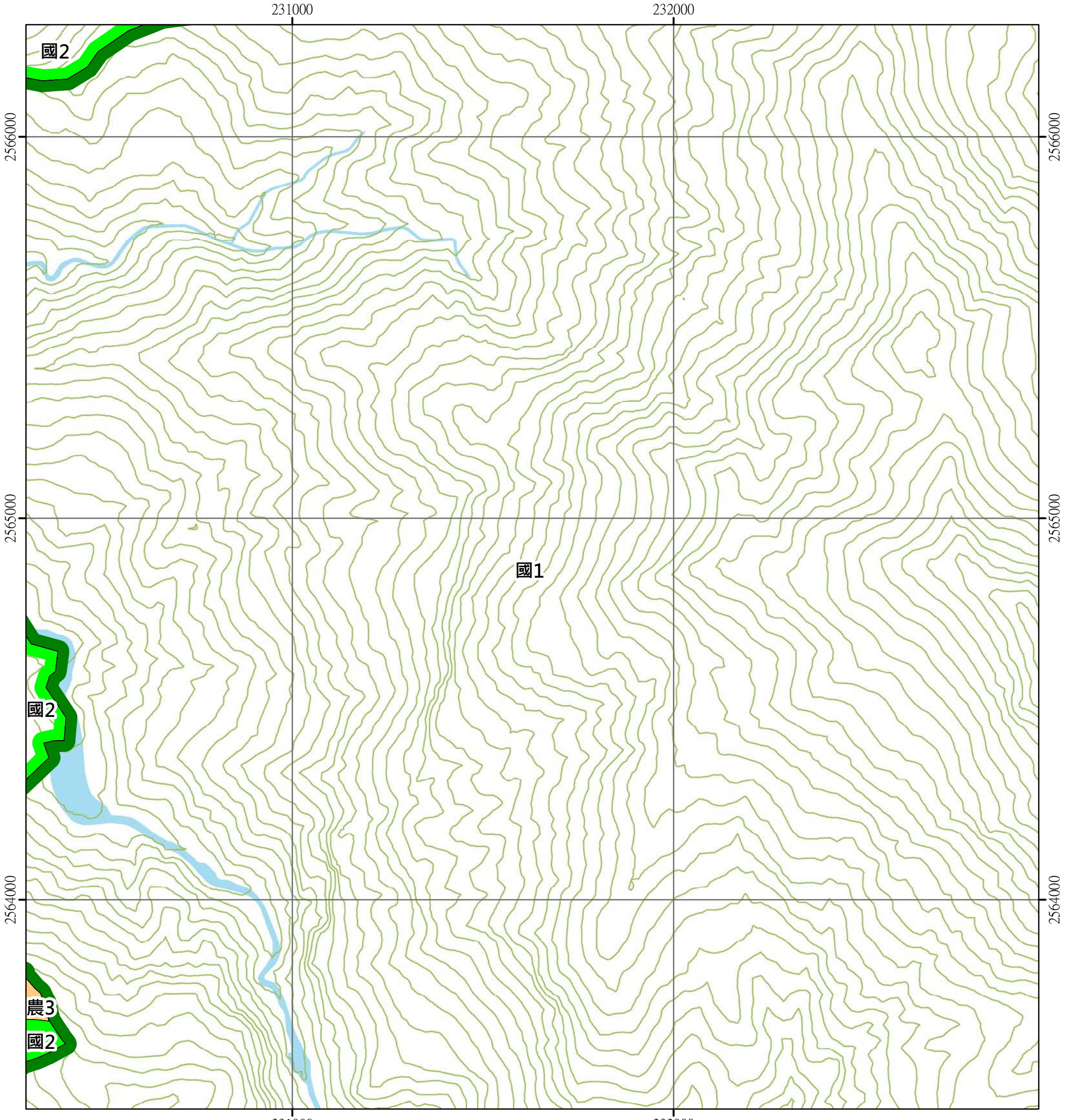

圖例

國土保育地區	海洋資源地區	農業發展地區	城鄉發展地區
國1 第一類	海1-1 第一類之一	農1 第一類	城1 第一類
國2 第二類	海1-2 第一類之二	農2 第二類	城2-1 第二類之一
國3 第三類	海1-3 第一類之三	農3 第三類	城2-2 第二類之二
國4 第四類	海2 第二類	農4 第四類	城2-3 第二類之三
	海3 第三類	農4(原) 第四類(原)	城3 第三類

N W E S

0 250 500 公尺

復興(二) 95192012 第137頁	梅蘭(三) 95192013 第116頁	梅蘭(二) 95192014 第96頁
桃源(一) 95192022 第138頁	斯拉巴庫山(四) 95192023 第117頁	斯拉巴庫山(一) 95192024 第97頁
桃源(二) 95192032 第139頁	斯拉巴庫山(三) 95192033 第118頁	斯拉巴庫山(二) 95192034 第98頁

高雄市
桃源區

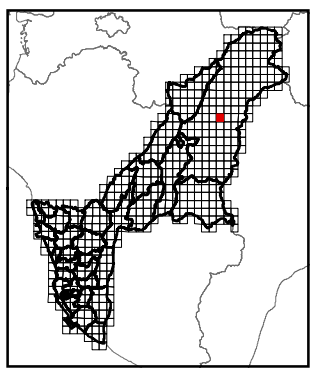

繪製時間：111年12月

公開展覽草案

斯拉巴庫山(三)

高雄市國土功能分區圖

95192033

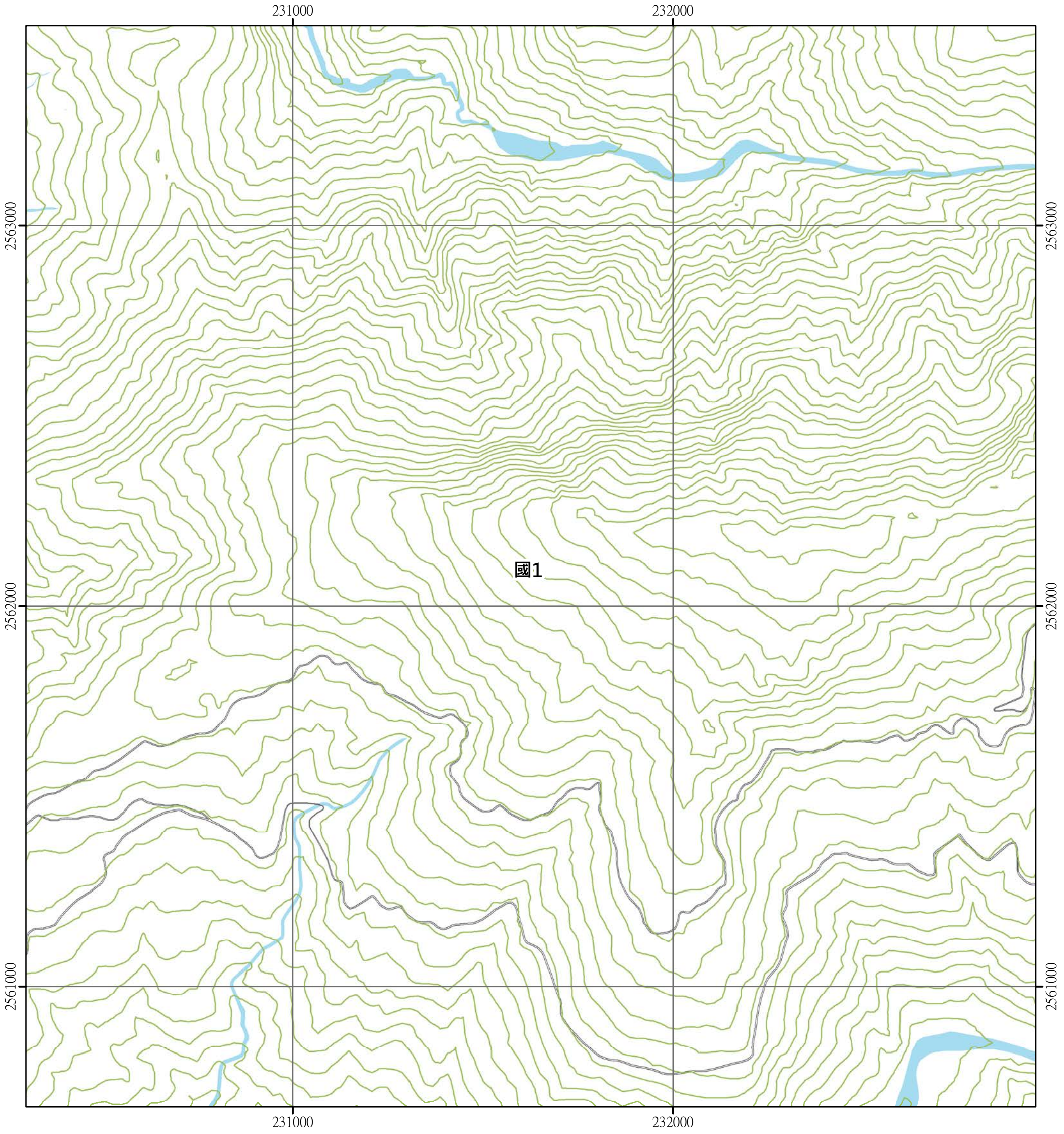

圖例

國土保育地區	海洋資源地區	農業發展地區	城鄉發展地區
國1 第一類	海1-1 第一類之一	農1 第一類	城1 第一類
國2 第二類	海1-2 第一類之二	農2 第二類	城2-1 第二類之一
國3 第三類	海1-3 第一類之三	農3 第三類	城2-2 第二類之二
國4 第四類	海2 第二類	農4 第四類	城2-3 第二類之三
	海3 第三類	農4(原) 第四類(原)	城3 第三類

N W E S

0 250 500 公尺

桃源(一) 95192022 第138頁	斯拉巴庫山(四) 95192023 第117頁	斯拉巴庫山(一) 95192024 第97頁
桃源(二) 95192032 第139頁	斯拉巴庫山(三) 95192033 第118頁	斯拉巴庫山(二) 95192034 第98頁
小田原(一) 95192042 第140頁	戶比屋山(四) 95192043 第119頁	戶比屋山(一) 95192044 第99頁

高雄市
桃源區

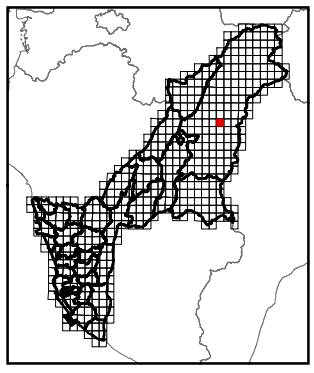

繪製時間：111年12月

公開展覽草案

戶比屋山(四)

高雄市國土功能分區圖

95192043

231000 232000

2560000 2559000 2558000

國1

圖例

國土保育地區	海洋資源地區	農業發展地區	城鄉發展地區
國1 第一類	海1-1 第一類之一	農1 第一類	城1 第一類
國2 第二類	海1-2 第一類之二	農2 第二類	城2-1 第二類之一
國3 第三類	海1-3 第一類之三	農3 第三類	城2-2 第二類之二
國4 第四類	海2 第二類	農4 第四類	城2-3 第二類之三
	海3 第三類	農4(原) 第四類(原)	城3 第三類

N W E S

0 250 500 公尺

桃源(二) 95192032 第139頁	斯拉巴庫山(三) 95192033 第118頁	斯拉巴庫山(二) 95192034 第98頁
小田原(一) 95192042 第140頁	戶比屋山(四) 95192043 第119頁	戶比屋山(一) 95192044 第99頁
小田原(二) 95192052 第141頁	戶比屋山(三) 95192053 第120頁	戶比屋山(二) 95192054 第100頁

高雄市
桃源區

繪製時間：111年12月

公開展覽草案

戶比屋山(三)

高雄市國土功能分區圖

95192053

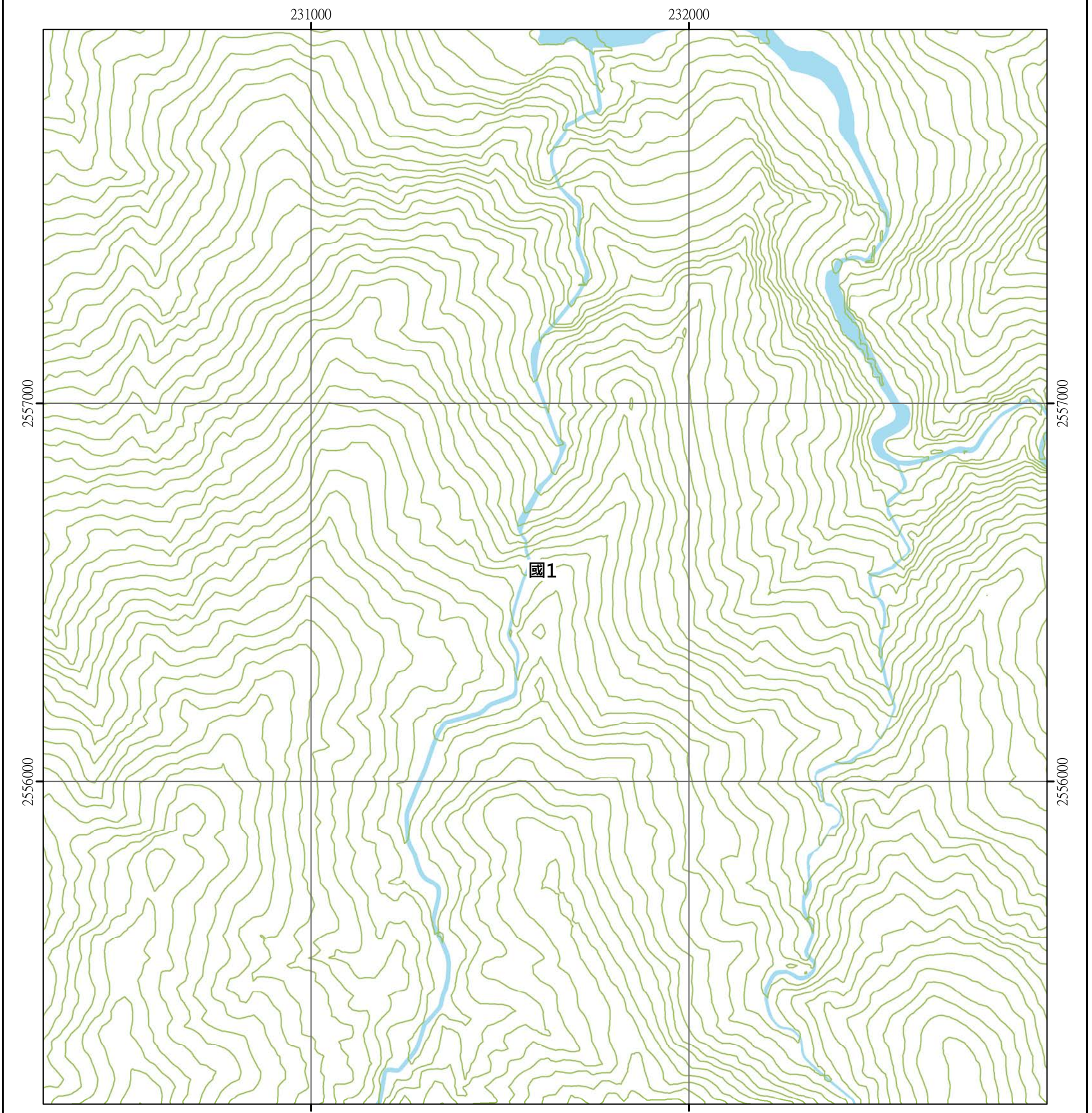

圖例

國土保育地區	海洋資源地區	農業發展地區	城鄉發展地區
國1 第一類	海1-1 第一類之一	農1 第一類	城1 第一類
國2 第二類	海1-2 第一類之二	農2 第二類	城2-1 第二類之一
國3 第三類	海1-3 第一類之三	農3 第三類	城2-2 第二類之二
國4 第四類	海2 第二類	農4 第四類	城2-3 第二類之三
	海3 第三類	農4(原) 第四類(原)	城3 第三類

N W E S

0 250 500 公尺

小田原(一) 95192042 第140頁	戶比屋山(四) 95192043 第119頁	戶比屋山(一) 95192044 第99頁
小田原(二) 95192052 第141頁	戶比屋山(三) 95192053 第120頁	戶比屋山(二) 95192054 第100頁
籐枝(一) 95192062 第142頁	石山(四) 95192063 第121頁	石山(一) 95192064 第101頁

高雄市
桃源區

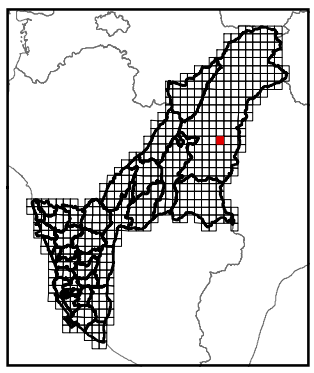

繪製時間：111年12月

公開展覽草案

石山(四)

高雄市國土功能分區圖

95192063

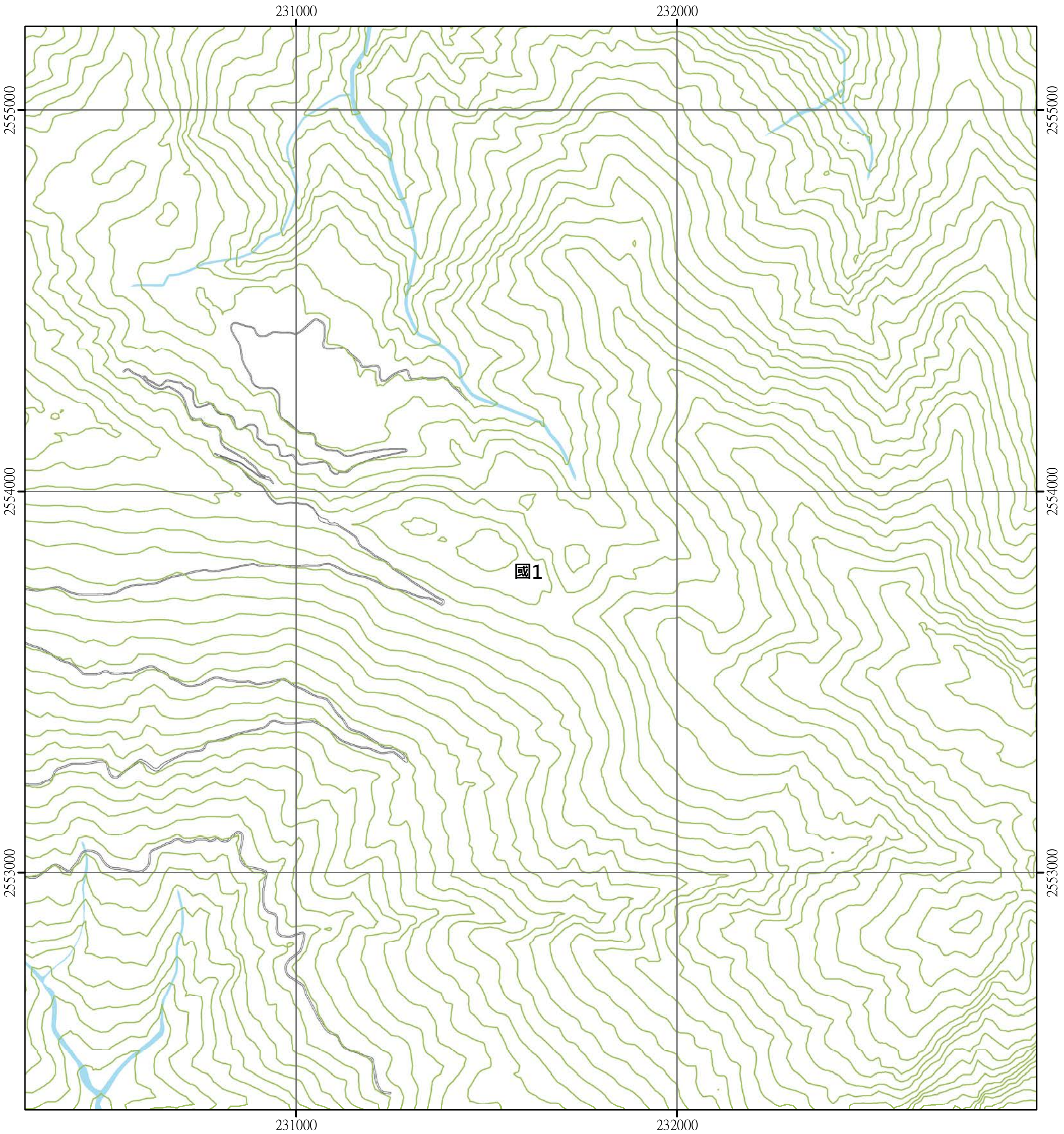

圖例

國土保育地區	海洋資源地區	農業發展地區	城鄉發展地區
國1 第一類	海1-1 第一類之一	農1 第一類	城1 第一類
國2 第二類	海1-2 第一類之二	農2 第二類	城2-1 第二類之一
國3 第三類	海1-3 第一類之三	農3 第三類	城2-2 第二類之二
國4 第四類	海2 第二類	農4 第四類	城2-3 第二類之三
	海3 第三類	農4(原) 第四類(原)	城3 第三類

N W E S

0 250 500 公尺

小田原(二) 95192052 第141頁	戶比屋山(三) 95192053 第120頁	戶比屋山(二) 95192054 第100頁
藤枝(一) 95192062 第142頁	石山(四) 95192063 第121頁	石山(一) 95192064 第101頁
藤枝(二) 95192072 第143頁	石山(三) 95192073 第122頁	石山(二) 95192074 第102頁

高雄市
桃源區

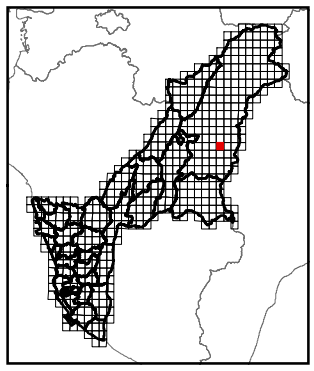

繪製時間：111年12月

公開展覽草案

石山(三)

高雄市國土功能分區圖

95192073

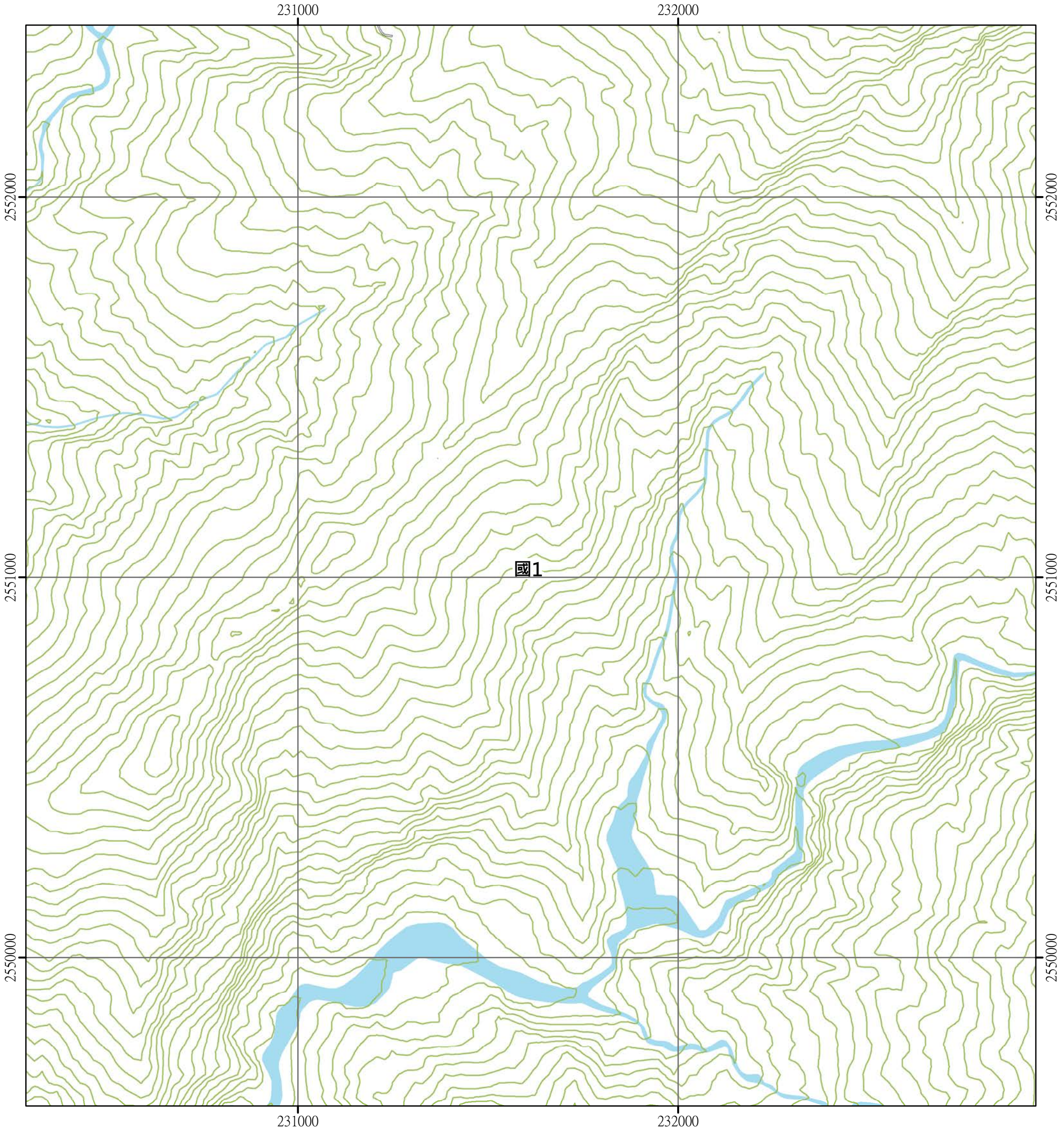

圖例

國土保育地區	海洋資源地區	農業發展地區	城鄉發展地區
國1 第一類	海1-1 第一類之一	農1 第一類	城1 第一類
國2 第二類	海1-2 第一類之二	農2 第二類	城2-1 第二類之一
國3 第三類	海1-3 第一類之三	農3 第三類	城2-2 第二類之二
國4 第四類	海2 第二類	農4 第四類	城2-3 第二類之三
	海3 第三類	農4(原) 第四類(原)	城3 第三類

N W E S

0 250 500 公尺

籐枝(一) 95192062 第142頁	石山(四) 95192063 第121頁	石山(一) 95192064 第101頁
籐枝(二) 95192072 第143頁	石山(三) 95192073 第122頁	石山(二) 95192074 第102頁
新集山(一) 95192082 第144頁	東來山(四) 95192083 第123頁	東來山(一) 95192084 第103頁

高雄市
桃源區

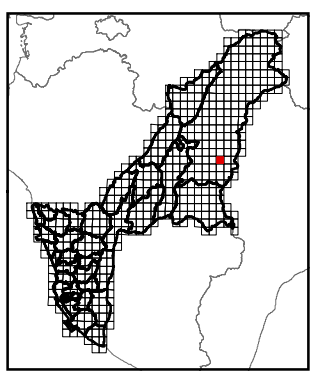

繪製時間：111年12月

公開展覽草案

東來山(四)

高雄市國土功能分區圖

95192083

231000 232000

2549000 2549000

2548000 2548000

2547000 2547000

231000 232000

國1

圖例

國土保育地區	海洋資源地區	農業發展地區	城鄉發展地區
國1 第一類	海1-1 第一類之一	農1 第一類	城1 第一類
國2 第二類	海1-2 第一類之二	農2 第二類	城2-1 第二類之一
國3 第三類	海1-3 第一類之三	農3 第三類	城2-2 第二類之二
國4 第四類	海2 第二類	農4 第四類	城2-3 第二類之三
	海3 第三類	農4(原) 第四類(原)	城3 第三類

N W E S

0 250 500 公尺

藤枝(二) 95192072 第143頁	石山(三) 95192073 第122頁	石山(二) 95192074 第102頁
新集山(一) 95192082 第144頁	東來山(四) 95192083 第123頁	東來山(一) 95192084 第103頁
新集山(二) 95192092 第145頁	東來山(三) 95192093 第124頁	東來山(二) 95192094 第104頁

高雄市
桃源區

繪製時間：111年12月

公開展覽草案

東來山(三)

高雄市國土功能分區圖

95192093

231000 232000

2546000 2545000

國1

231000 232000

圖例

國土保育地區	海洋資源地區	農業發展地區	城鄉發展地區
國1 第一類	海1-1 第一類之一	農1 第一類	城1 第一類
國2 第二類	海1-2 第一類之二	農2 第二類	城2-1 第二類之一
國3 第三類	海1-3 第一類之三	農3 第三類	城2-2 第二類之二
國4 第四類	海2 第二類	農4 第四類	城2-3 第二類之三
	海3 第三類	農4(原) 第四類(原)	城3 第三類

N W E S

0 250 500 公尺

新集山(一) 95192082 第144頁	東來山(四) 95192083 第123頁	東來山(一) 95192084 第103頁
新集山(二) 95192092 第145頁	東來山(三) 95192093 第124頁	東來山(二) 95192094 第104頁
登知來(一) 95181002 第146頁	出雲山(四) 95181003 第125頁	出雲山(一) 95181004 第105頁

高雄市
桃源區

繪製時間：111年12月

公開展覽草案

出雲山(四)

高雄市國土功能分區圖

95181003

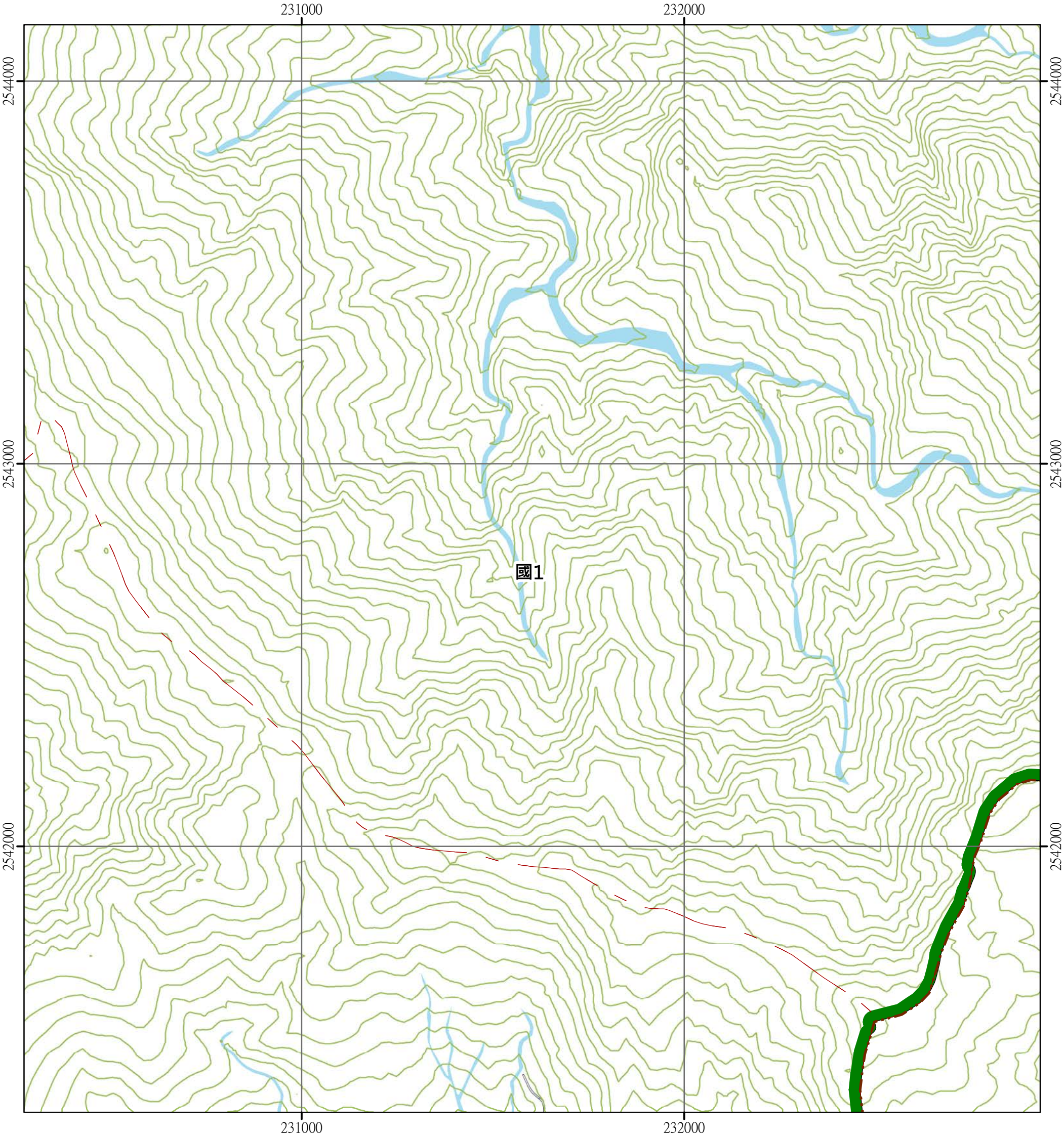

圖例

國土保育地區	海洋資源地區	農業發展地區	城鄉發展地區
國1 第一類	海1-1 第一類之一	農1 第一類	城1 第一類
國2 第二類	海1-2 第一類之二	農2 第二類	城2-1 第二類之一
國3 第三類	海1-3 第一類之三	農3 第三類	城2-2 第二類之二
國4 第四類	海2 第二類	農4 第四類	城2-3 第二類之三
	海3 第三類	農4(原) 第四類(原)	城3 第三類

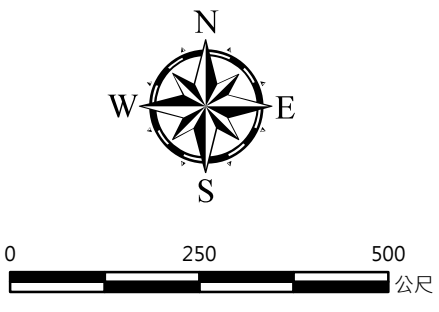

新集山(二) 95192092 第145頁	東來山(三) 95192093 第124頁	東來山(二) 95192094 第104頁
登知來(一) 95181002 第146頁	出雲山(四) 95181003 第125頁	出雲山(一) 95181004 第105頁
登知來(二) 95181012 第147頁	出雲山(三) 95181013 第126頁	

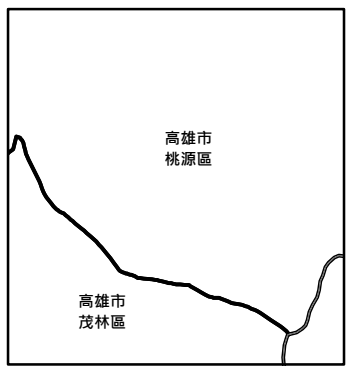

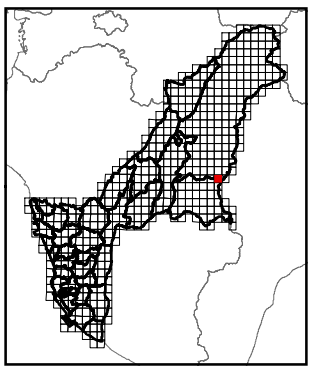

繪製時間：111年12月

公開展覽草案

出雲山(三)

高雄市國土功能分區圖

95181013

231000

232000

2541000

2540000

2539000

國1

圖例

國土保育地區	海洋資源地區	農業發展地區	城鄉發展地區
國1 第一類	海1-1 第一類之一	農1 第一類	城1 第一類
國2 第二類	海1-2 第一類之二	農2 第二類	城2-1 第二類之一
國3 第三類	海1-3 第一類之三	農3 第三類	城2-2 第二類之二
國4 第四類	海2 第二類	農4 第四類	城2-3 第二類之三
	海3 第三類	農4(原) 第四類(原)	城3 第三類

N W E S

0 250 500 公尺

登知來(一) 95181002 第146頁	出雲山(四) 95181003 第125頁	出雲山(一) 95181004 第105頁
登知來(二) 95181012 第147頁	出雲山(三) 95181013 第126頁	
屯子山(一) 95181022 第148頁	石穗頭(四) 95181023 第127頁	

高雄市
茂林區

繪製時間：111年12月

公開展覽草案

石穗頭(四)

高雄市國土功能分區圖

95181023

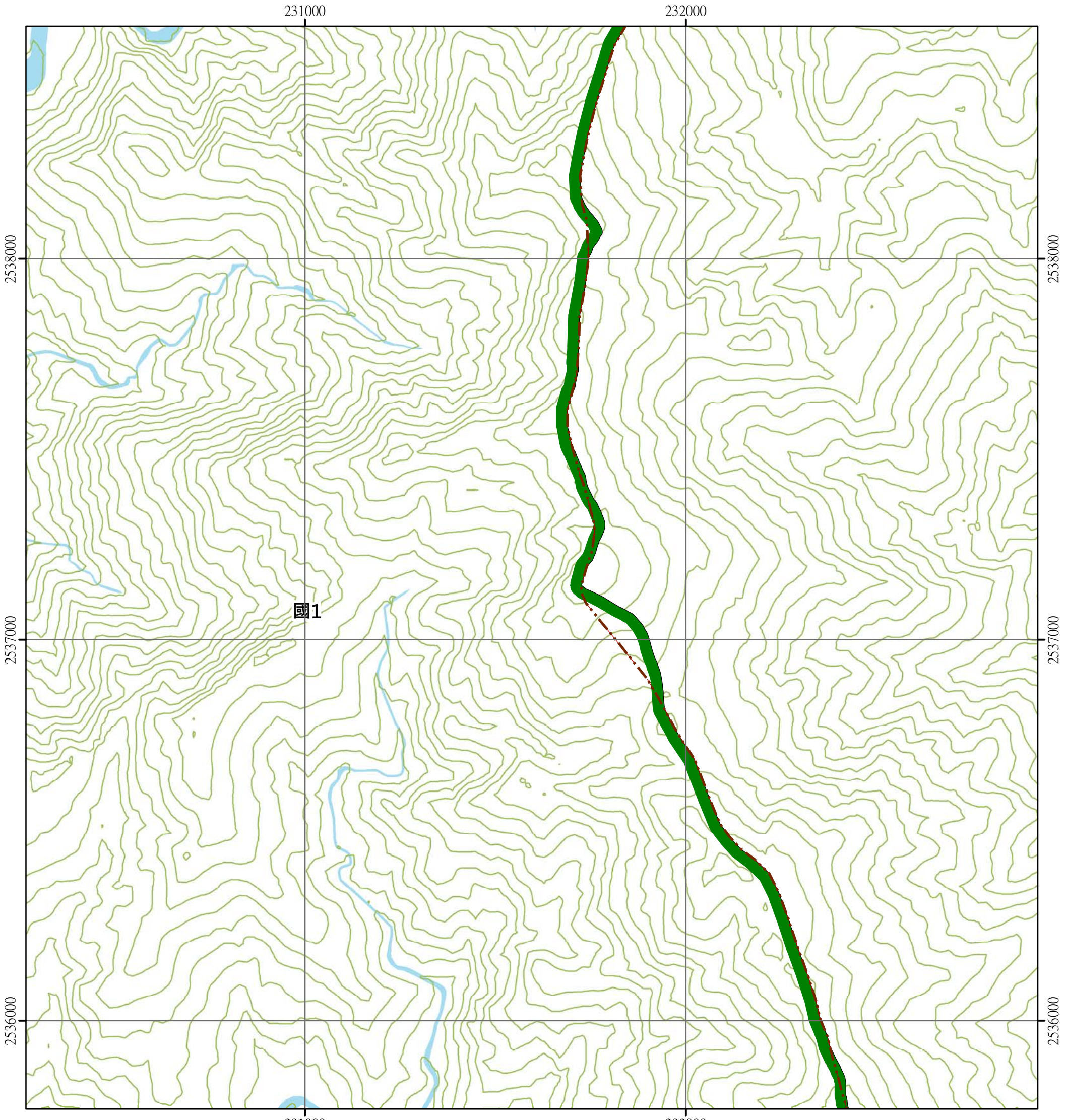

圖例

國土保育地區	海洋資源地區	農業發展地區	城鄉發展地區
國1 第一類	海1-1 第一類之一	農1 第一類	城1 第一類
國2 第二類	海1-2 第一類之二	農2 第二類	城2-1 第二類之一
國3 第三類	海1-3 第一類之三	農3 第三類	城2-2 第二類之二
國4 第四類	海2 第二類	農4 第四類	城2-3 第二類之三
	海3 第三類	農4(原) 第四類(原)	城3 第三類

N W E S

0 250 500 公尺

登知來(二) 95181012 第147頁	出雲山(三) 95181013 第126頁	
屯子山(一) 95181022 第148頁	石穗頭(四) 95181023 第127頁	
屯子山(二) 95181032 第149頁	石穗頭(三) 95181033 第128頁	石穗頭(二) 95181034 第106頁

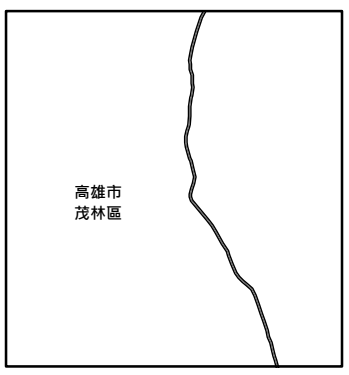

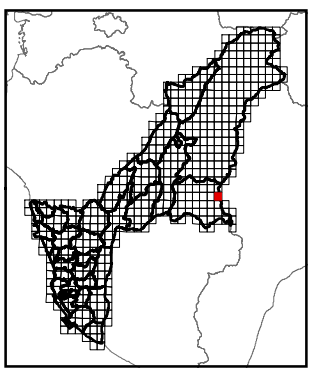

繪製時間：111年12月

公開展覽草案

石穗頭(三)

高雄市國土功能分區圖

95181033

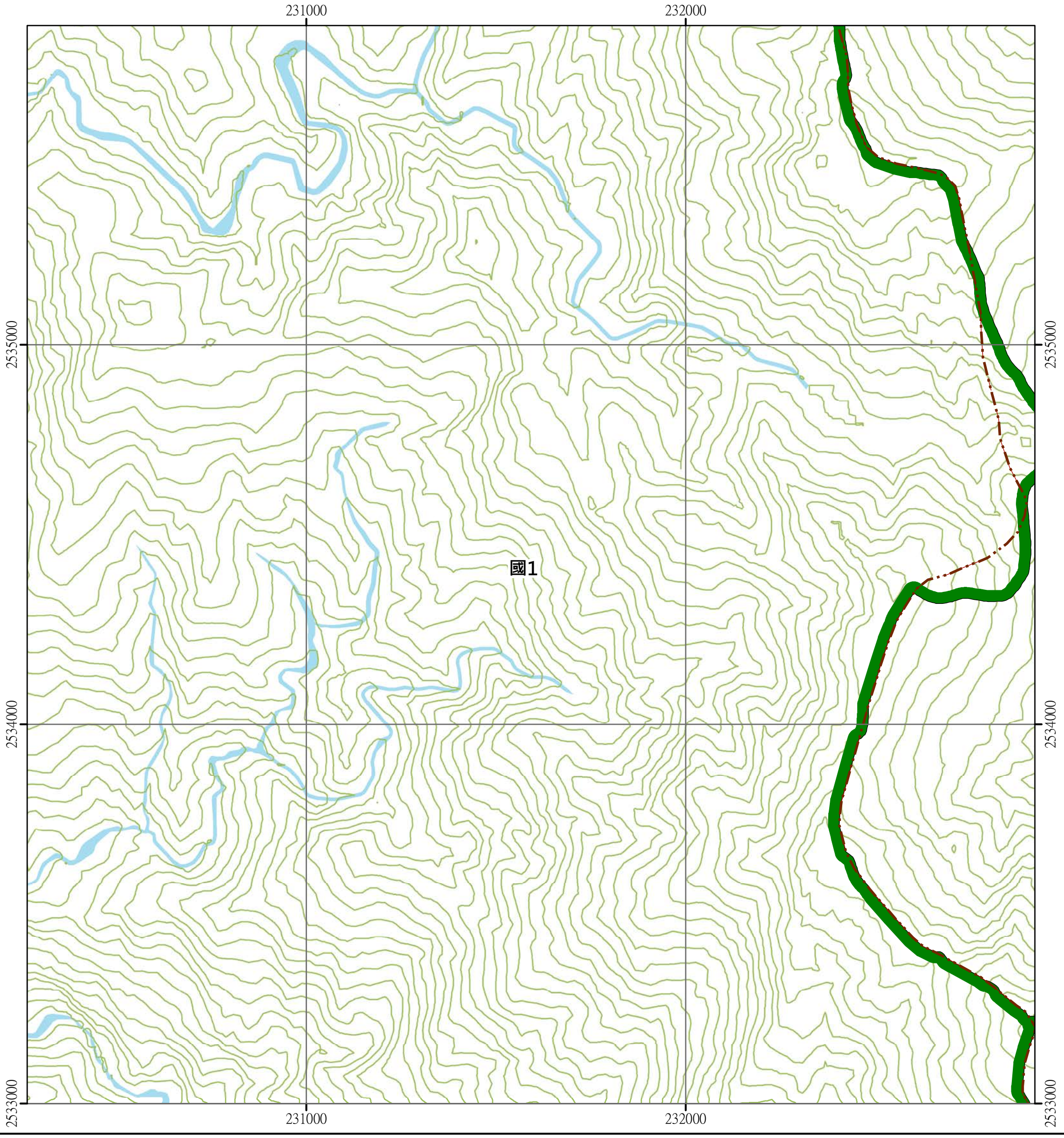

圖例

國土保育地區	海洋資源地區	農業發展地區	城鄉發展地區
國1 第一類	海1-1 第一類之一	農1 第一類	城1 第一類
國2 第二類	海1-2 第一類之二	農2 第二類	城2-1 第二類之一
國3 第三類	海1-3 第一類之三	農3 第三類	城2-2 第二類之二
國4 第四類	海2 第二類	農4 第四類	城2-3 第二類之三
	海3 第三類	農4(原) 第四類(原)	城3 第三類

N W E S

0 250 500 公尺

屯子山(一) 95181022 第148頁	石穗頭(四) 95181023 第127頁	
屯子山(二) 95181032 第149頁	石穗頭(三) 95181033 第128頁	石穗頭(二) 95181034 第106頁
烏山(一) 95181042 第150頁	歡喜山(四) 95181043 第129頁	歡喜山(一) 95181044 第107頁

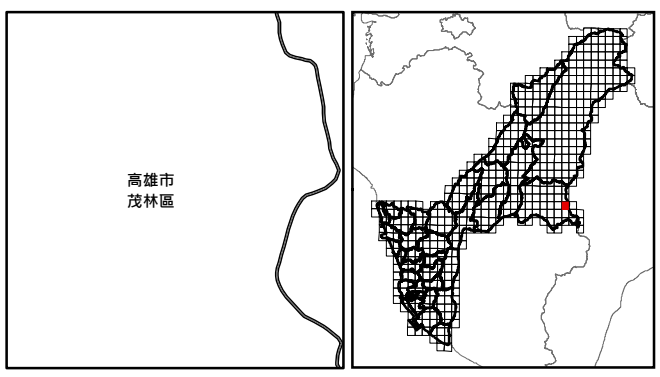

繪製時間：111年12月

公開展覽草案

歡喜山(四)

高雄市國土功能分區圖

95181043

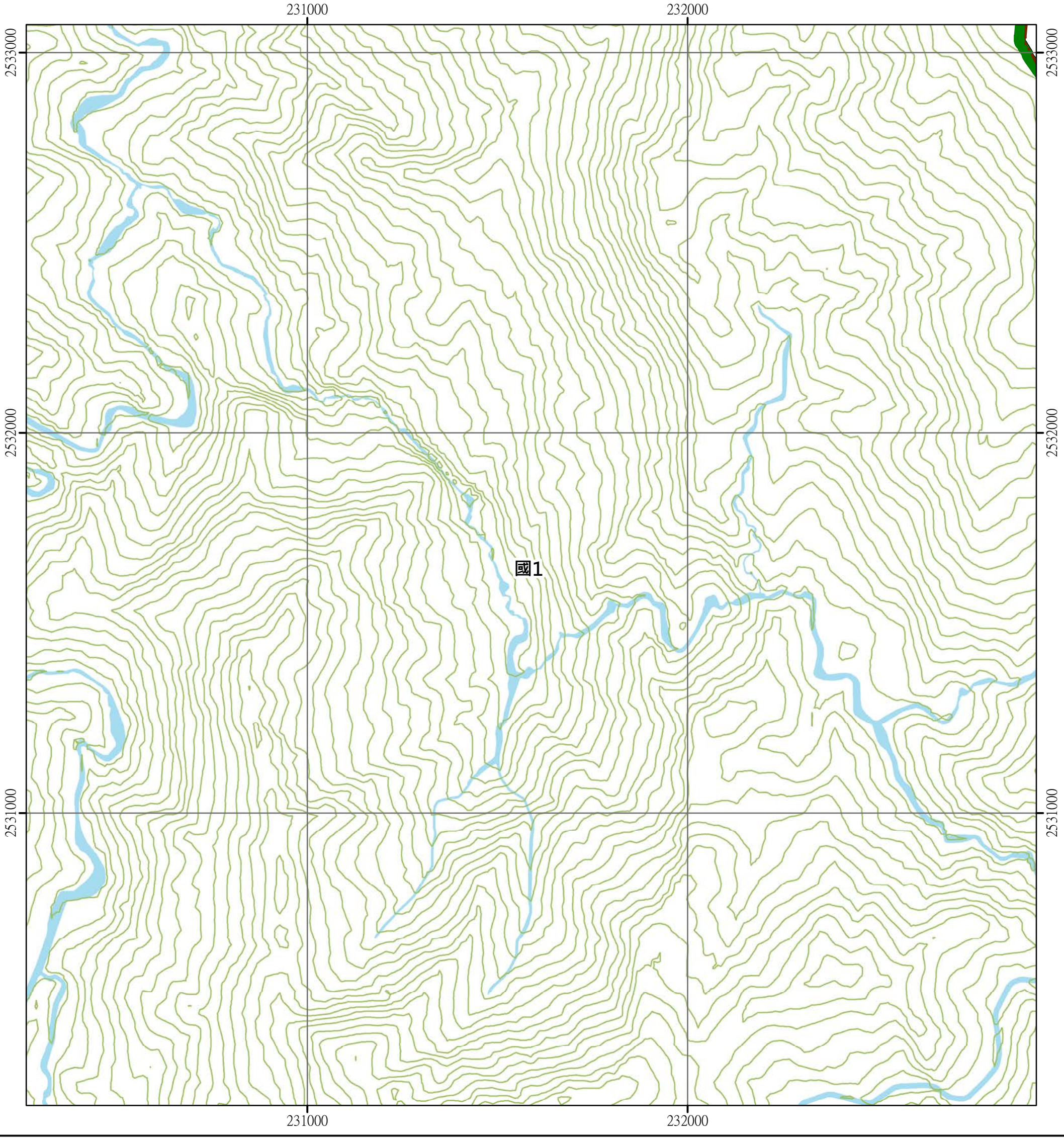

圖例

國土保育地區	海洋資源地區	農業發展地區	城鄉發展地區
國1 第一類	海1-1 第一類之一	農1 第一類	城1 第一類
國2 第二類	海1-2 第一類之二	農2 第二類	城2-1 第二類之一
國3 第三類	海1-3 第一類之三	農3 第三類	城2-2 第二類之二
國4 第四類	海2 第二類	農4 第四類	城2-3 第二類之三
	海3 第三類	農4(原) 第四類(原)	城3 第三類

N W E S

0 250 500 公尺

屯子山(二) 95181032 第149頁	石穗頭(三) 95181033 第128頁	石穗頭(二) 95181034 第106頁
烏山(一) 95181042 第150頁	歡喜山(四) 95181043 第129頁	歡喜山(一) 95181044 第107頁
烏山(二) 95181052 第151頁	歡喜山(三) 95181053 第130頁	歡喜山(二) 95181054 第108頁

高雄市
茂林區

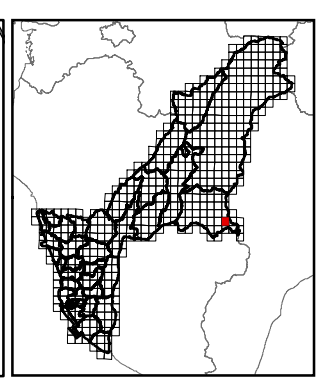

繪製時間：111年12月

公開展覽草案

歡喜山(三)

高雄市國土功能分區圖

95181053

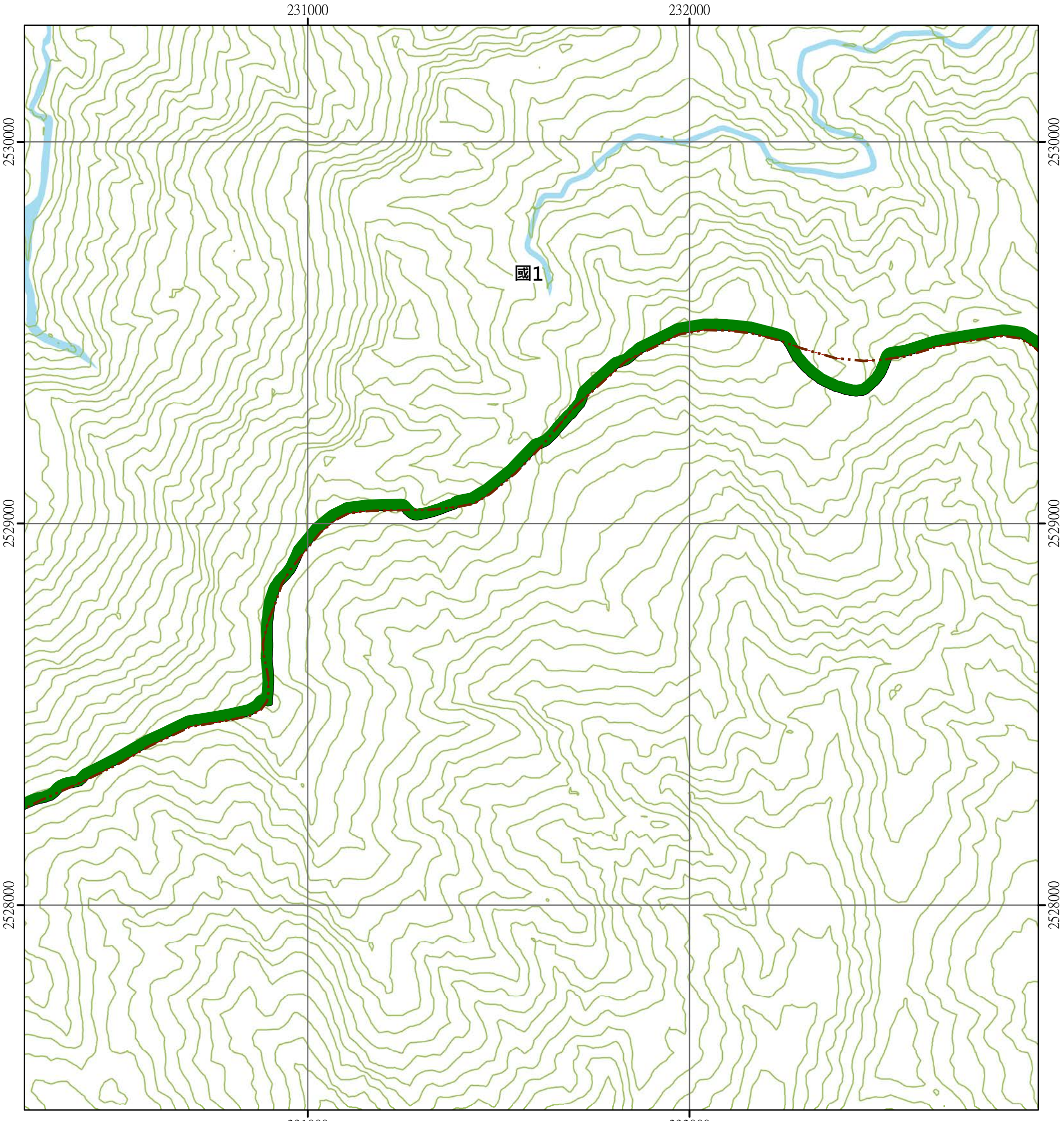

圖例

國土保育地區	海洋資源地區	農業發展地區	城鄉發展地區
國1 第一類	海1-1 第一類之一	農1 第一類	城1 第一類
國2 第二類	海1-2 第一類之二	農2 第二類	城2-1 第二類之一
國3 第三類	海1-3 第一類之三	農3 第三類	城2-2 第二類之二
國4 第四類	海2 第二類	農4 第四類	城2-3 第二類之三
	海3 第三類	農4(原) 第四類(原)	城3 第三類

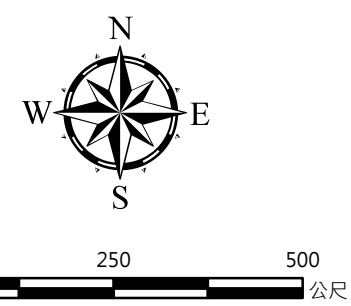

烏山(一) 95181042 第150頁	歡喜山(四) 95181043 第129頁	歡喜山(一) 95181044 第107頁
烏山(二) 95181052 第151頁	歡喜山(三) 95181053 第130頁	歡喜山(二) 95181054 第108頁
倫原山(一) 95181062 第152頁		

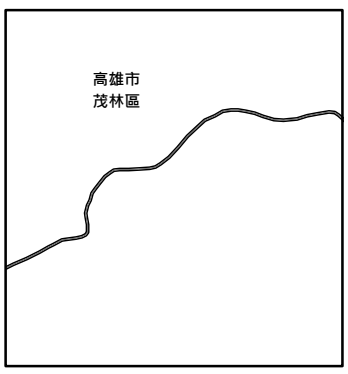

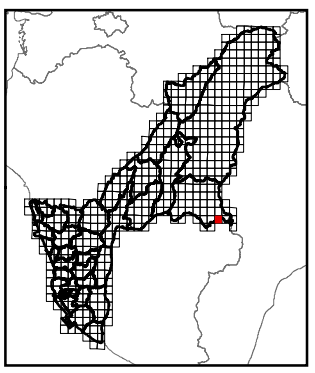

繪製時間：111年12月

公開展覽草案

塔乃庫山(二)

高雄市國土功能分區圖

95191052

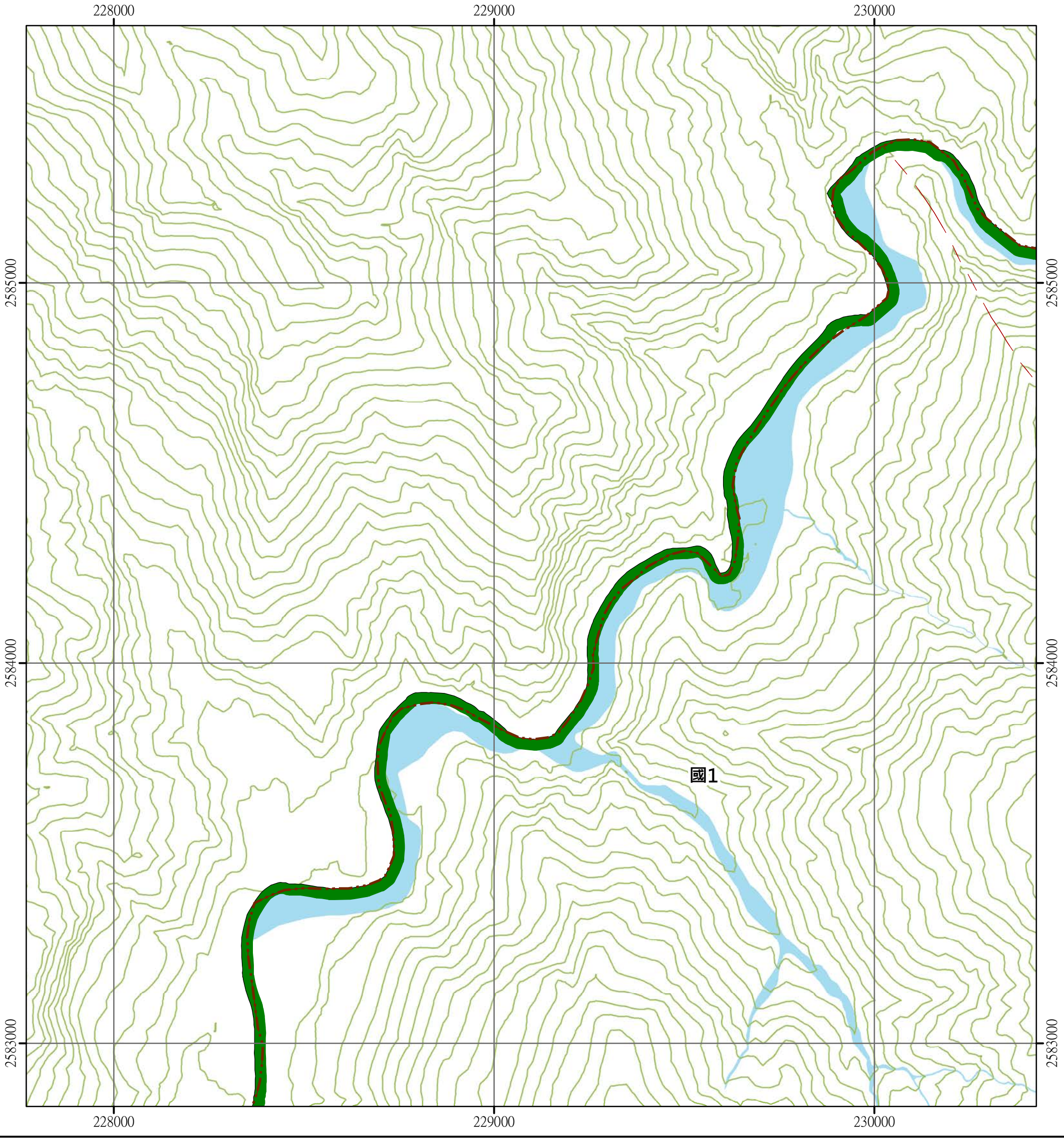

圖例

國土保育地區	海洋資源地區	農業發展地區	城鄉發展地區
國1 第一類	海1-1 第一類之一	農1 第一類	城1 第一類
國2 第二類	海1-2 第一類之二	農2 第二類	城2-1 第二類之一
國3 第三類	海1-3 第一類之三	農3 第三類	城2-2 第二類之二
國4 第四類	海2 第二類	農4 第四類	城2-3 第二類之三
	海3 第三類	農4(原) 第四類(原)	城3 第三類

N W E S

0 250 500 公尺

		拉庫邦溪(四) 95191043 第109頁
	塔乃庫山(二) 95191052 第131頁	拉庫邦溪(三) 95191053 第110頁
田溪山(四) 95191061 第153頁	田溪山(一) 95191062 第132頁	五溪山(四) 95191063 第111頁

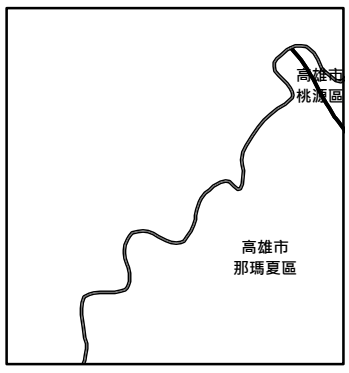

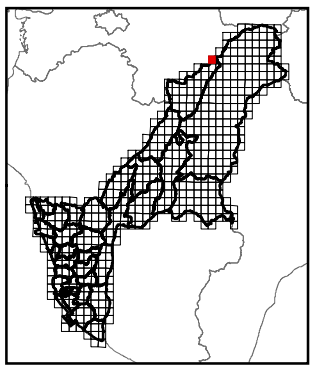

繪製時間：111年12月

公開展覽草案

田溪山(一)

高雄市國土功能分區圖

95191062

228000 229000 230000

2582000

2581000

國1

228000 229000 230000

圖例

國土保育地區	海洋資源地區	農業發展地區	城鄉發展地區
國1 第一類	海1-1 第一類之一	農1 第一類	城1 第一類
國2 第二類	海1-2 第一類之二	農2 第二類	城2-1 第二類之一
國3 第三類	海1-3 第一類之三	農3 第三類	城2-2 第二類之二
國4 第四類	海2 第二類	農4 第四類	城2-3 第二類之三
	海3 第三類	農4(原) 第四類(原)	城3 第三類

N W E S

0 250 500 公尺

	塔乃庫山(二) 95191052 第131頁	拉庫邦溪(三) 95191053 第110頁
田溪山(四) 95191061 第153頁	田溪山(一) 95191062 第132頁	五溪山(四) 95191063 第111頁
田溪山(三) 95191071 第154頁	田溪山(二) 95191072 第133頁	五溪山(三) 95191073 第112頁

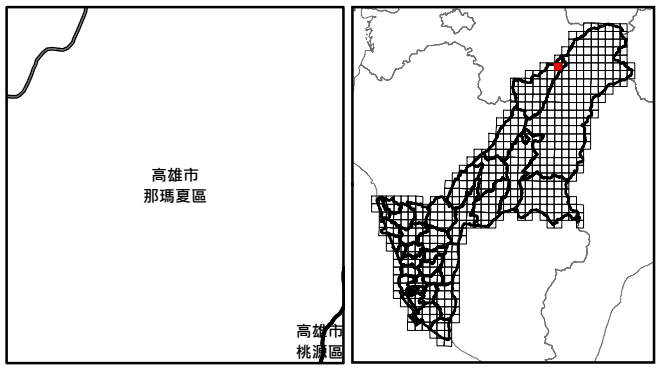

繪製時間：111年12月

公開展覽草案

田溪山(二)

高雄市國土功能分區圖

95191072

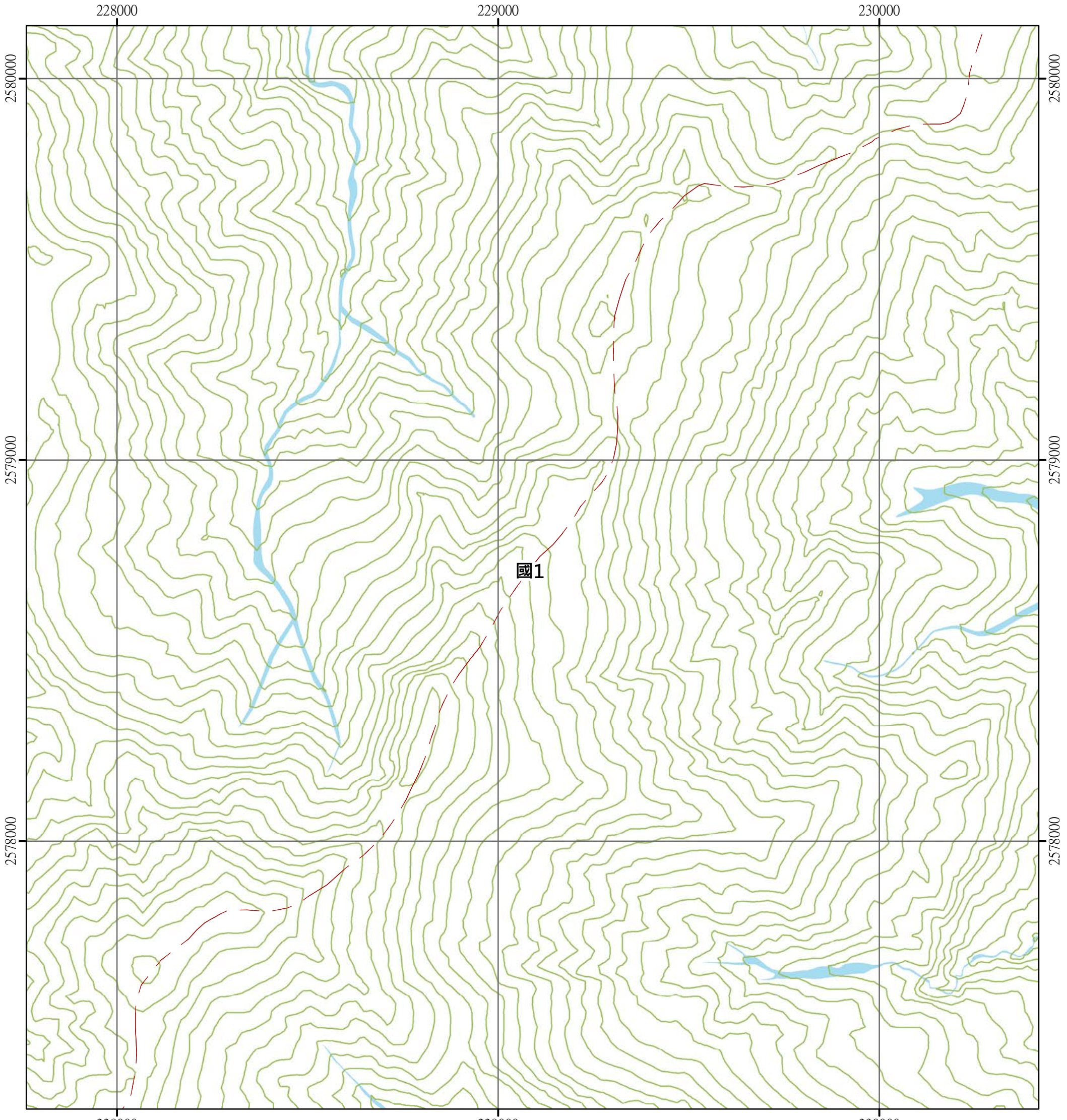

圖例

國土保育地區	海洋資源地區	農業發展地區	城鄉發展地區
國1 第一類	海1-1 第一類之一	農1 第一類	城1 第一類
國2 第二類	海1-2 第一類之二	農2 第二類	城2-1 第二類之一
國3 第三類	海1-3 第一類之三	農3 第三類	城2-2 第二類之二
國4 第四類	海2 第二類	農4 第四類	城2-3 第二類之三
	海3 第三類	農4(原) 第四類(原)	城3 第三類

N W E S

0 250 500 公尺

田溪山(四) 95191061 第153頁	田溪山(一) 95191062 第132頁	五溪山(四) 95191063 第111頁
田溪山(三) 95191071 第154頁	田溪山(二) 95191072 第133頁	五溪山(三) 95191073 第112頁
新望嶺(四) 95191081 第155頁	新望嶺(一) 95191082 第134頁	梅山村(四) 95191083 第113頁

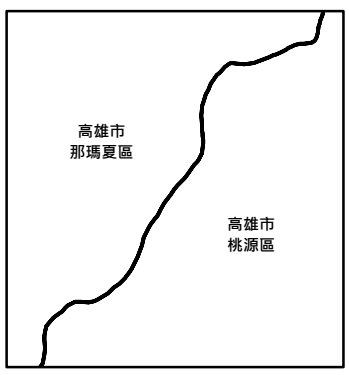

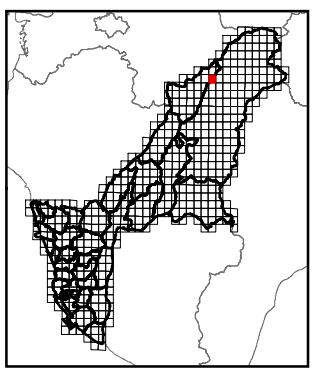

繪製時間：111年12月

公開展覽草案

新望嶺(一)

高雄市國土功能分區圖

95191082

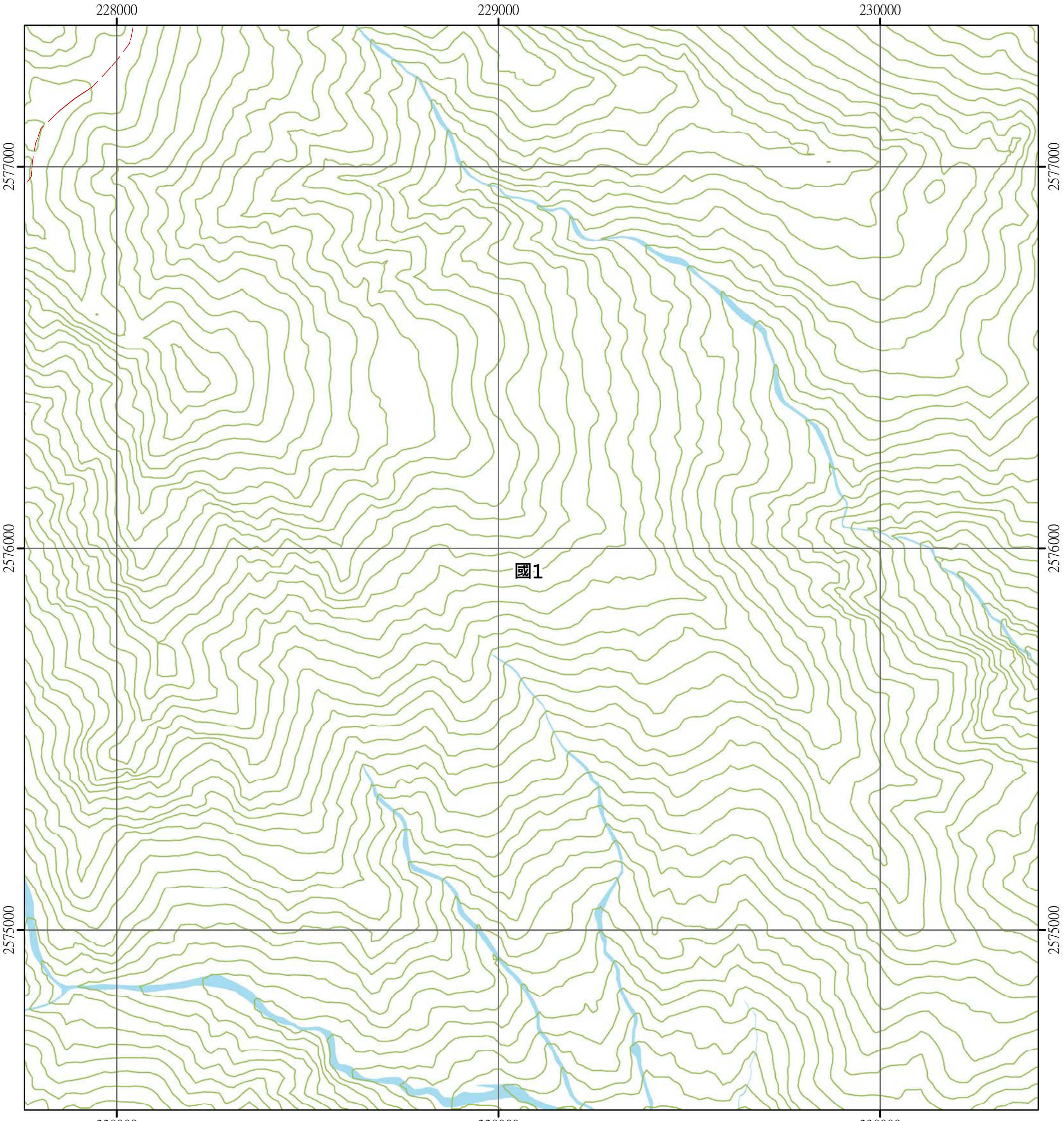

圖例

國土保育地區	海洋資源地區	農業發展地區	城鄉發展地區
國1 第一類	海1-1 第一類之一	農1 第一類	城1 第一類
國2 第二類	海1-2 第一類之二	農2 第二類	城2-1 第二類之一
國3 第三類	海1-3 第一類之三	農3 第三類	城2-2 第二類之二
國4 第四類	海2 第二類	農4 第四類	城2-3 第二類之三
	海3 第三類	農4(原) 第四類(原)	城3 第三類

N W E S

0 250 500 公尺

田溪山(三) 95191071 第154頁	田溪山(二) 95191072 第133頁	五溪山(三) 95191073 第112頁
新望嶺(四) 95191081 第155頁	新望嶺(一) 95191082 第134頁	梅山村(四) 95191083 第113頁
新望嶺(三) 95191091 第156頁	新望嶺(二) 95191092 第135頁	梅山村(三) 95191093 第114頁



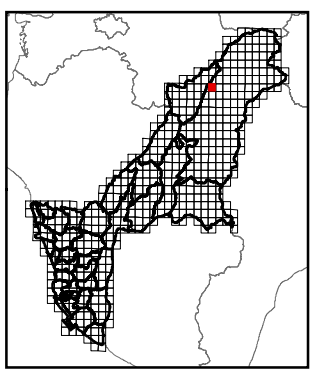

繪製時間：111年12月

公開展覽草案

新望嶺(二)

高雄市國土功能分區圖

95191092

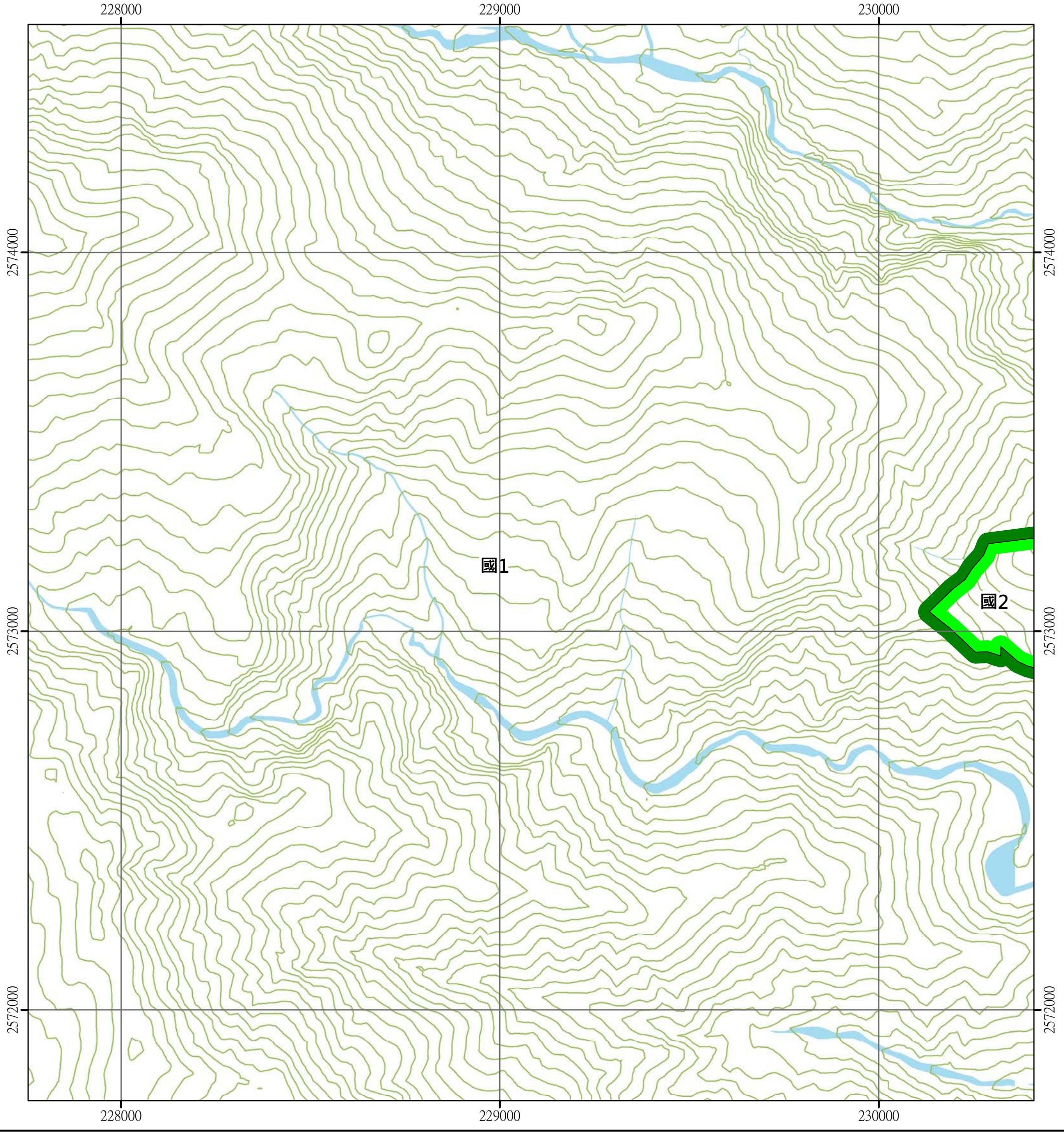

圖例

國土保育地區	海洋資源地區	農業發展地區	城鄉發展地區
國1 第一類	海1-1 第一類之一	農1 第一類	城1 第一類
國2 第二類	海1-2 第一類之二	農2 第二類	城2-1 第二類之一
國3 第三類	海1-3 第一類之三	農3 第三類	城2-2 第二類之二
國4 第四類	海2 第二類	農4 第四類	城2-3 第二類之三
	海3 第三類	農4(原) 第四類(原)	城3 第三類

N W E S

0 250 500 公尺

新望嶺(四) 95191081 第155頁	新望嶺(一) 95191082 第134頁	梅山村(四) 95191083 第113頁
新望嶺(三) 95191091 第156頁	新望嶺(二) 95191092 第135頁	梅山村(三) 95191093 第114頁
復興(四) 95192001 第157頁	復興(一) 95192002 第136頁	梅蘭(四) 95192003 第115頁

高雄市
桃源區

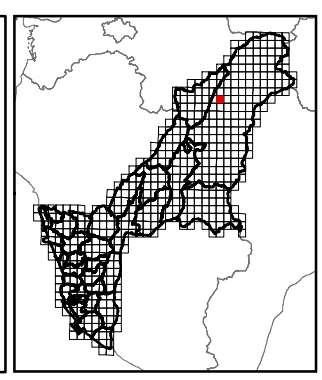

繪製時間：111年12月

公開展覽草案

復興(一)

高雄市國土功能分區圖

95192002

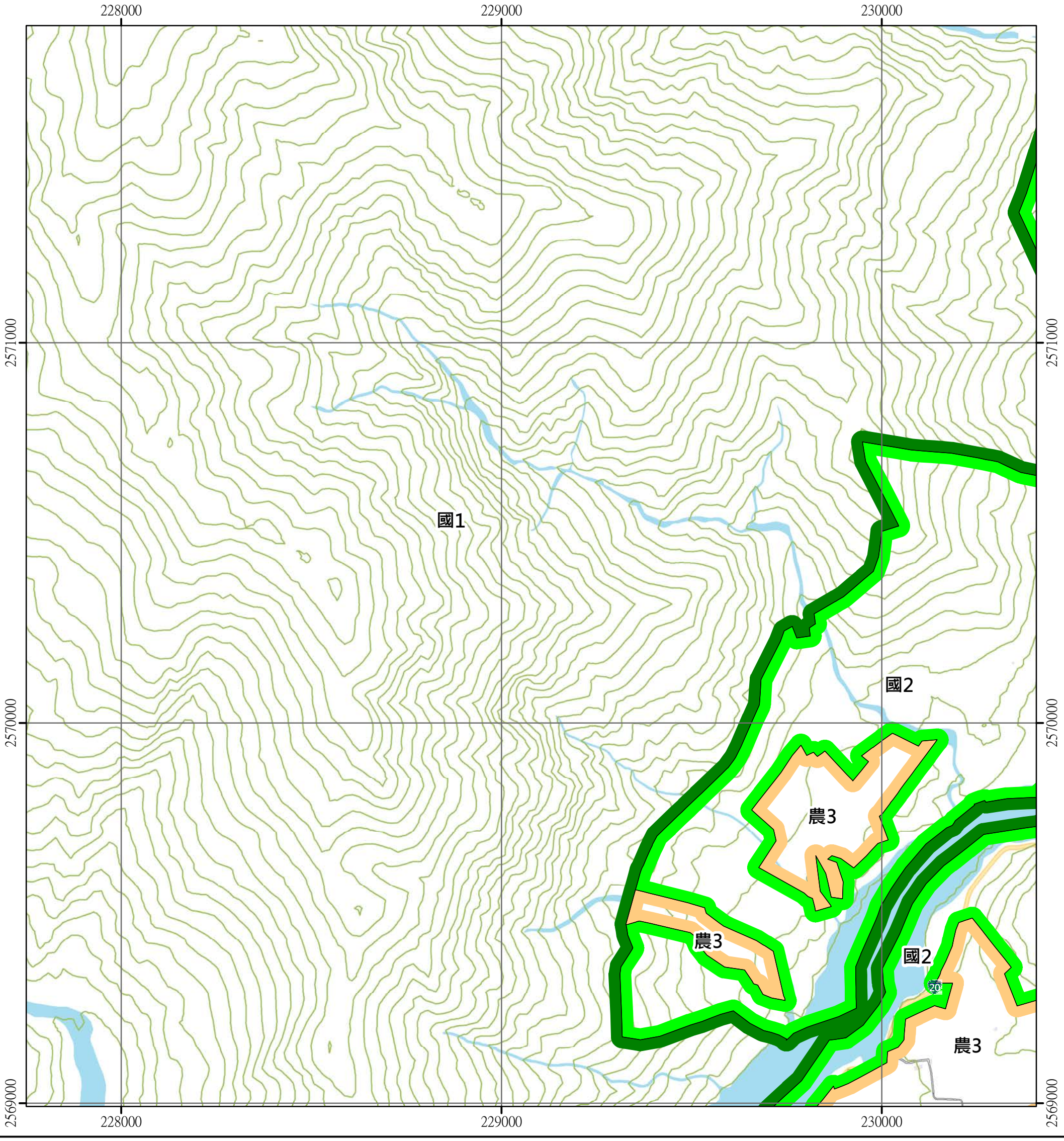

圖例

國土保育地區	海洋資源地區	農業發展地區	城鄉發展地區
國1 第一類	海1-1 第一類之一	農1 第一類	城1 第一類
國2 第二類	海1-2 第一類之二	農2 第二類	城2-1 第二類之一
國3 第三類	海1-3 第一類之三	農3 第三類	城2-2 第二類之二
國4 第四類	海2 第二類	農4 第四類	城2-3 第二類之三
	海3 第三類	農4(原) 第四類(原)	城3 第三類

N W E S

0 250 500 公尺

新望嶺(三) 95191091 第156頁	新望嶺(二) 95191092 第135頁	梅山村(三) 95191093 第114頁
復興(四) 95192001 第157頁	復興(一) 95192002 第136頁	梅蘭(四) 95192003 第115頁
復興(三) 95192011 第158頁	復興(二) 95192012 第137頁	梅蘭(三) 95192013 第116頁

高雄市
桃源區

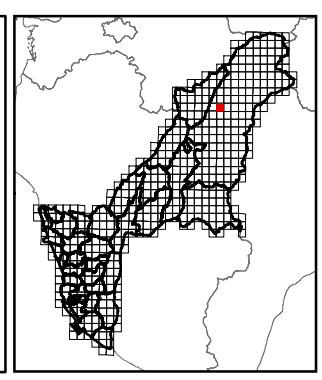

繪製時間：111年12月

公開展覽草案

復興(二)

高雄市國土功能分區圖

95192012

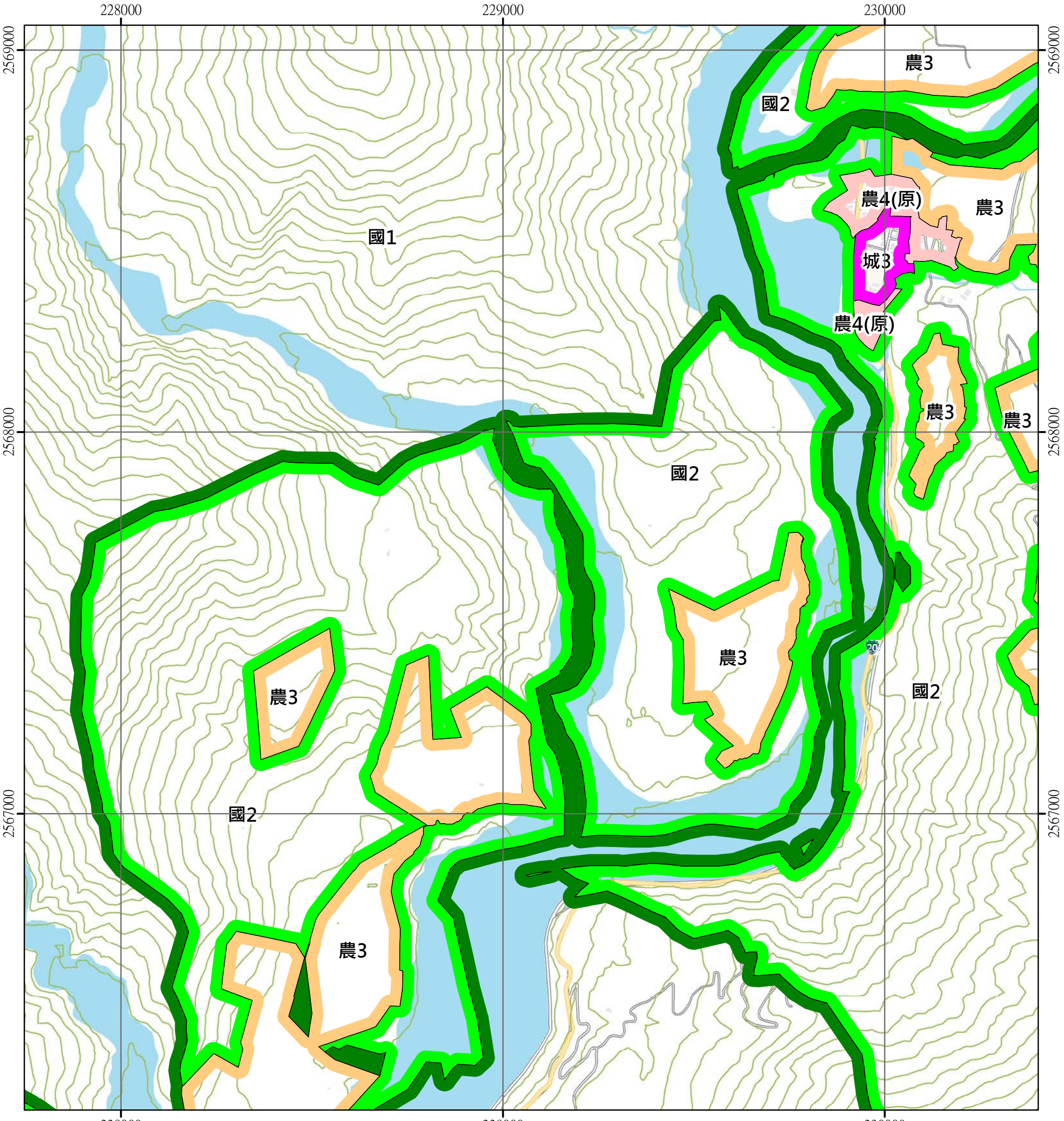

圖例

國土保育地區	海洋資源地區	農業發展地區	城鄉發展地區
國1 第一類	海1-1 第一類之一	農1 第一類	城1 第一類
國2 第二類	海1-2 第一類之二	農2 第二類	城2-1 第二類之一
國3 第三類	海1-3 第一類之三	農3 第三類	城2-2 第二類之二
國4 第四類	海2 第二類	農4 第四類	城2-3 第二類之三
	海3 第三類	農4(原) 第四類(原)	城3 第三類

N W E S

0 250 500 公尺

復興(四) 95192001 第157頁	復興(一) 95192002 第136頁	梅蘭(四) 95192003 第115頁
復興(三) 95192011 第158頁	復興(二) 95192012 第137頁	梅蘭(三) 95192013 第116頁
桃源(四) 95192021 第159頁	桃源(一) 95192022 第138頁	斯拉巴庫山(四) 95192023 第117頁

高雄市
桃源區

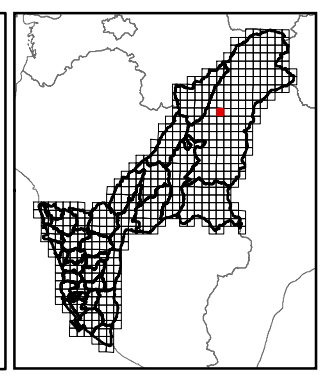

繪製時間：111年12月

公開展覽草案

桃源(一)

高雄市國土功能分區圖

95192022

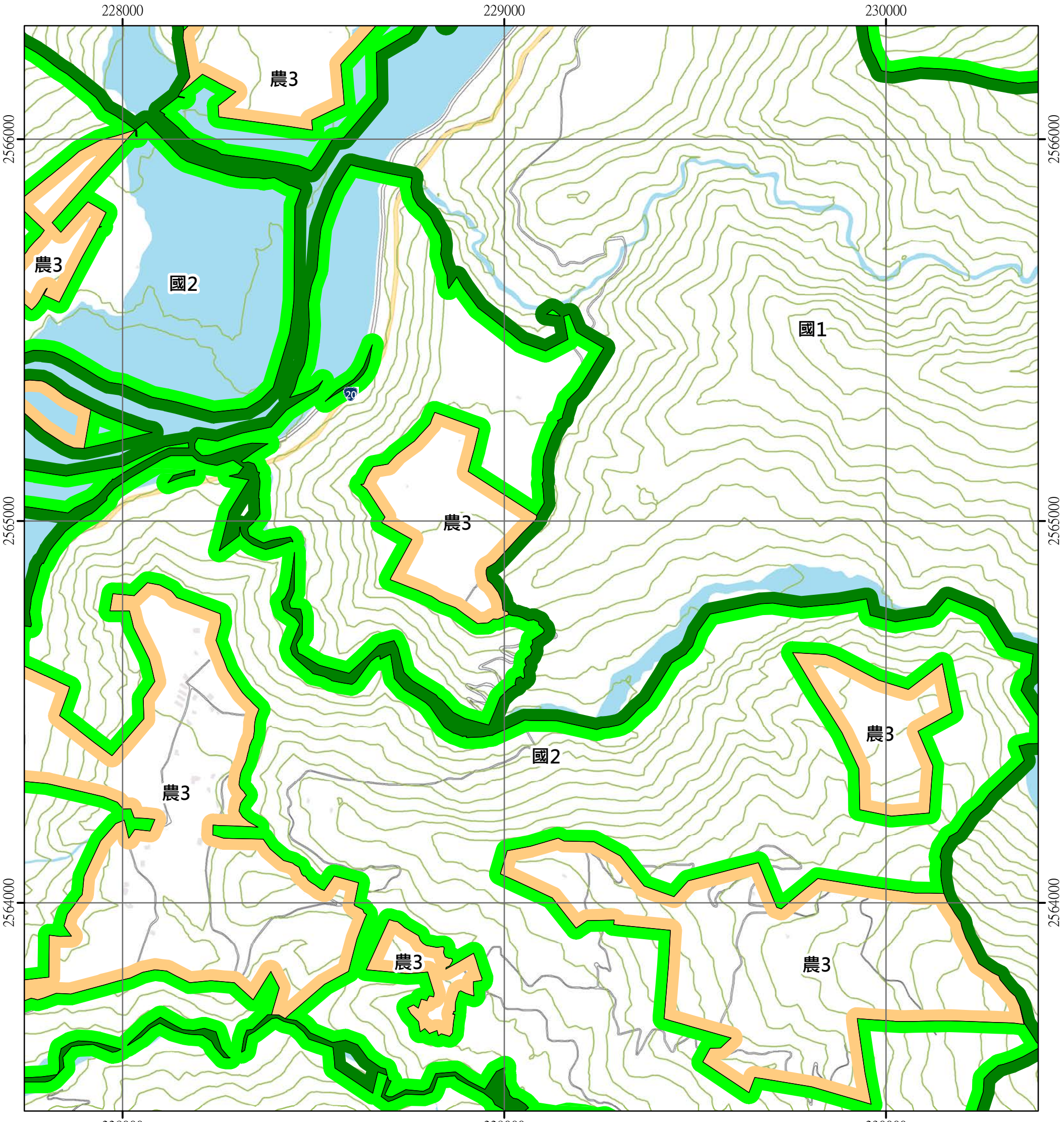

圖例

國土保育地區	海洋資源地區	農業發展地區	城鄉發展地區
國1 第一類	海1-1 第一類之一	農1 第一類	城1 第一類
國2 第二類	海1-2 第一類之二	農2 第二類	城2-1 第二類之一
國3 第三類	海1-3 第一類之三	農3 第三類	城2-2 第二類之二
國4 第四類	海2 第二類	農4 第四類	城2-3 第二類之三
	海3 第三類	農4(原) 第四類(原)	城3 第三類

N W E S

0 250 500 公尺

復興(三) 95192011 第158頁	復興(二) 95192012 第137頁	梅蘭(三) 95192013 第116頁
桃源(四) 95192021 第159頁	桃源(一) 95192022 第138頁	斯拉巴庫山(四) 95192023 第117頁
桃源(三) 95192031 第160頁	桃源(二) 95192032 第139頁	斯拉巴庫山(三) 95192033 第118頁

高雄市
桃源區

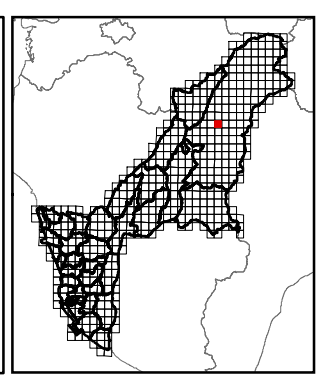

繪製時間：111年12月

公開展覽草案

桃源(二)

高雄市國土功能分區圖

95192032

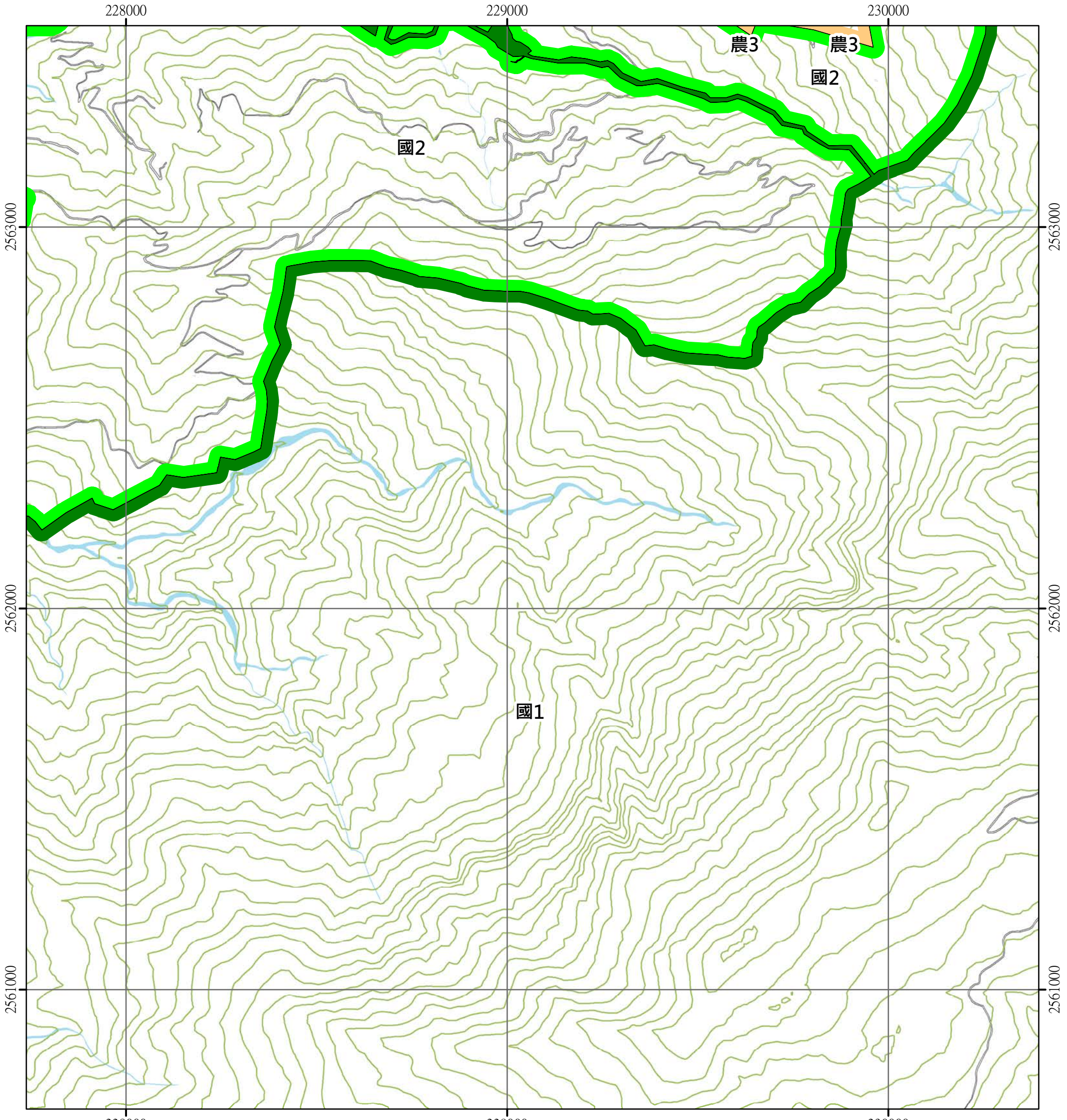

圖例

國土保育地區	海洋資源地區	農業發展地區	城鄉發展地區
國1 第一類	海1-1 第一類之一	農1 第一類	城1 第一類
國2 第二類	海1-2 第一類之二	農2 第二類	城2-1 第二類之一
國3 第三類	海1-3 第一類之三	農3 第三類	城2-2 第二類之二
國4 第四類	海2 第二類	農4 第四類	城2-3 第二類之三
	海3 第三類	農4(原) 第四類(原)	城3 第三類

N W E S

0 250 500 公尺

桃源(四) 95192021 第159頁	桃源(一) 95192022 第138頁	斯拉巴庫山(四) 95192023 第117頁
桃源(三) 95192031 第160頁	桃源(二) 95192032 第139頁	斯拉巴庫山(三) 95192033 第118頁
小田原(四) 95192041 第161頁	小田原(一) 95192042 第140頁	戶比屋山(四) 95192043 第119頁

高雄市
桃源區

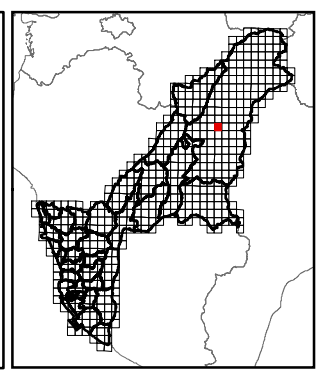

繪製時間：111年12月

公開展覽草案

小田原(一)

高雄市國土功能分區圖

95192042

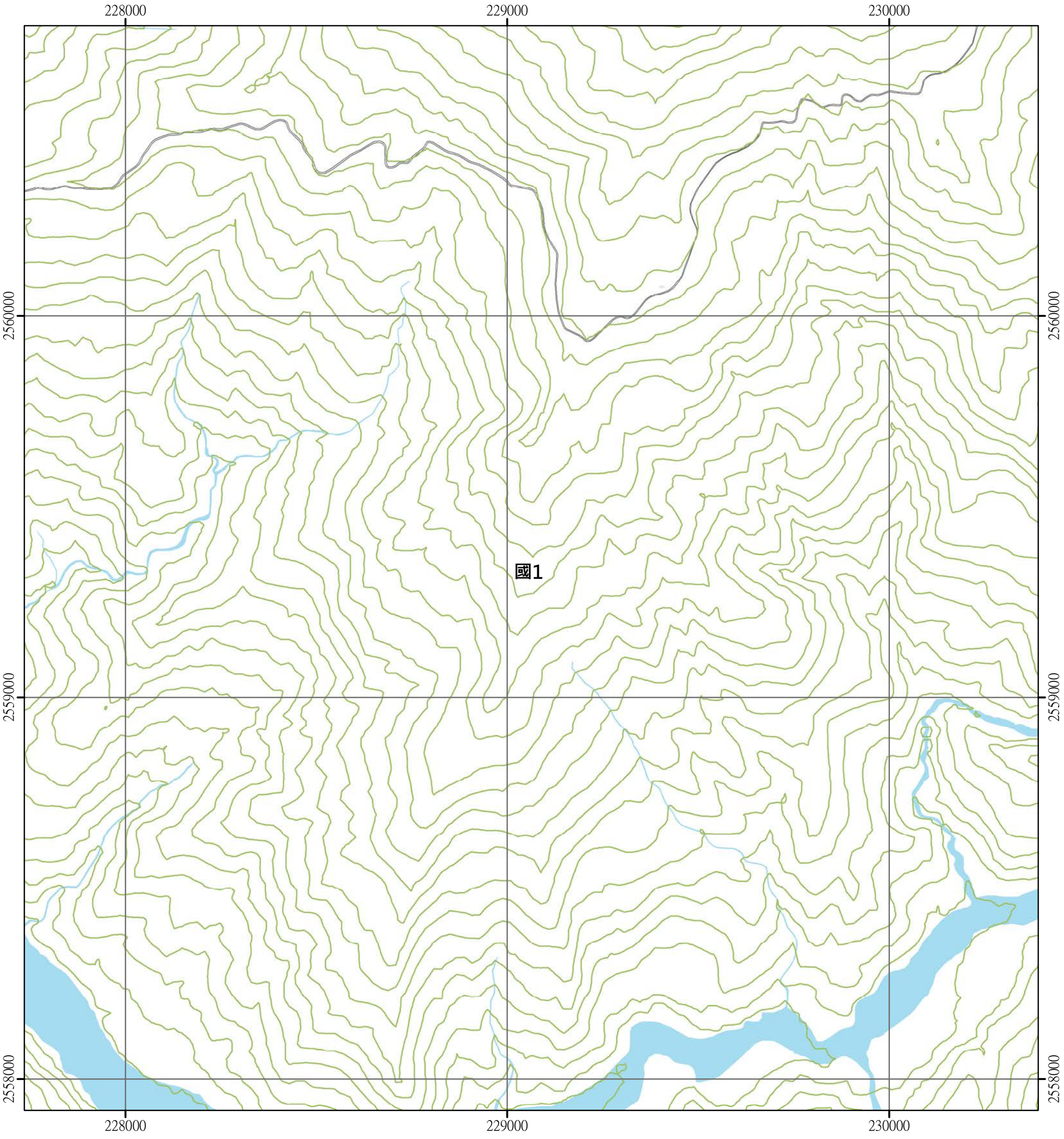

圖例

國土保育地區	海洋資源地區	農業發展地區	城鄉發展地區
國1 第一類	海1-1 第一類之一	農1 第一類	城1 第一類
國2 第二類	海1-2 第一類之二	農2 第二類	城2-1 第二類之一
國3 第三類	海1-3 第一類之三	農3 第三類	城2-2 第二類之二
國4 第四類	海2 第二類	農4 第四類	城2-3 第二類之三
	海3 第三類	農4(原) 第四類(原)	城3 第三類

N W E S

0 250 500 公尺

桃源(三) 95192031 第160頁	桃源(二) 95192032 第139頁	斯拉巴庫山(三) 95192033 第118頁
小田原(四) 95192041 第161頁	小田原(一) 95192042 第140頁	戶比屋山(四) 95192043 第119頁
小田原(三) 95192051 第162頁	小田原(二) 95192052 第141頁	戶比屋山(三) 95192053 第120頁

高雄市
桃源區

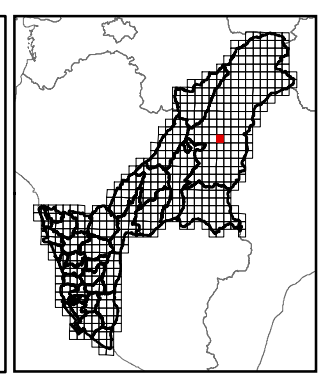

繪製時間：111年12月

公開展覽草案

小田原(二)

高雄市國土功能分區圖

95192052

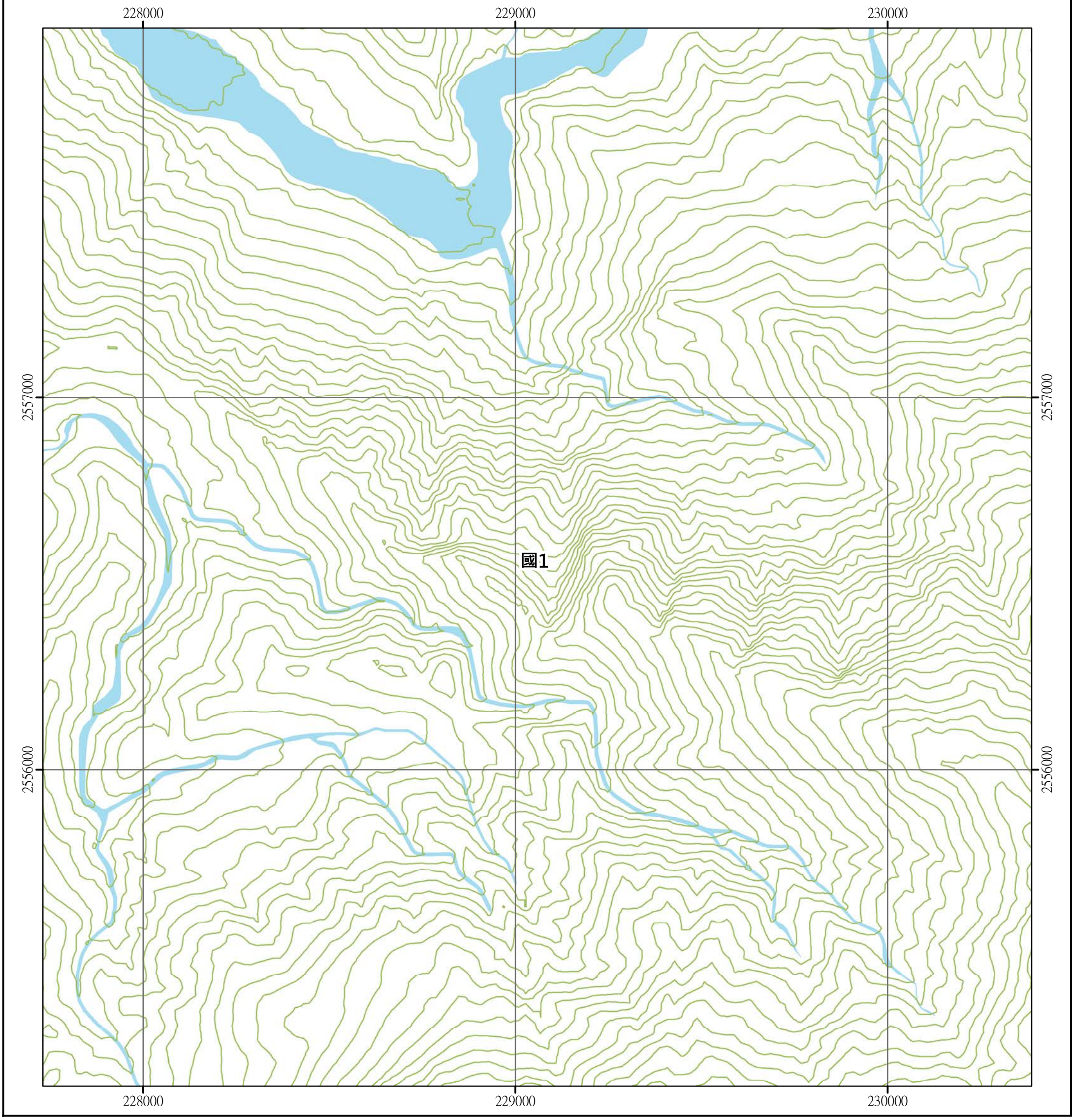

圖例

國土保育地區	海洋資源地區	農業發展地區	城鄉發展地區
國1 第一類	海1-1 第一類之一	農1 第一類	城1 第一類
國2 第二類	海1-2 第一類之二	農2 第二類	城2-1 第二類之一
國3 第三類	海1-3 第一類之三	農3 第三類	城2-2 第二類之二
國4 第四類	海2 第二類	農4 第四類	城2-3 第二類之三
	海3 第三類	農4(原) 第四類(原)	城3 第三類



0 250 500 公尺

小田原(四) 95192041 第161頁	小田原(一) 95192042 第140頁	戶比屋山(四) 95192043 第119頁
小田原(三) 95192051 第162頁	小田原(二) 95192052 第141頁	戶比屋山(三) 95192053 第120頁
籐枝(四) 95192061 第163頁	籐枝(一) 95192062 第142頁	石山(四) 95192063 第121頁

高雄市
桃源區

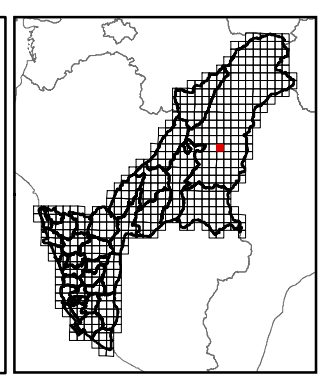

繪製時間：111年12月

公開展覽草案

籐枝(一)

高雄市國土功能分區圖

95192062

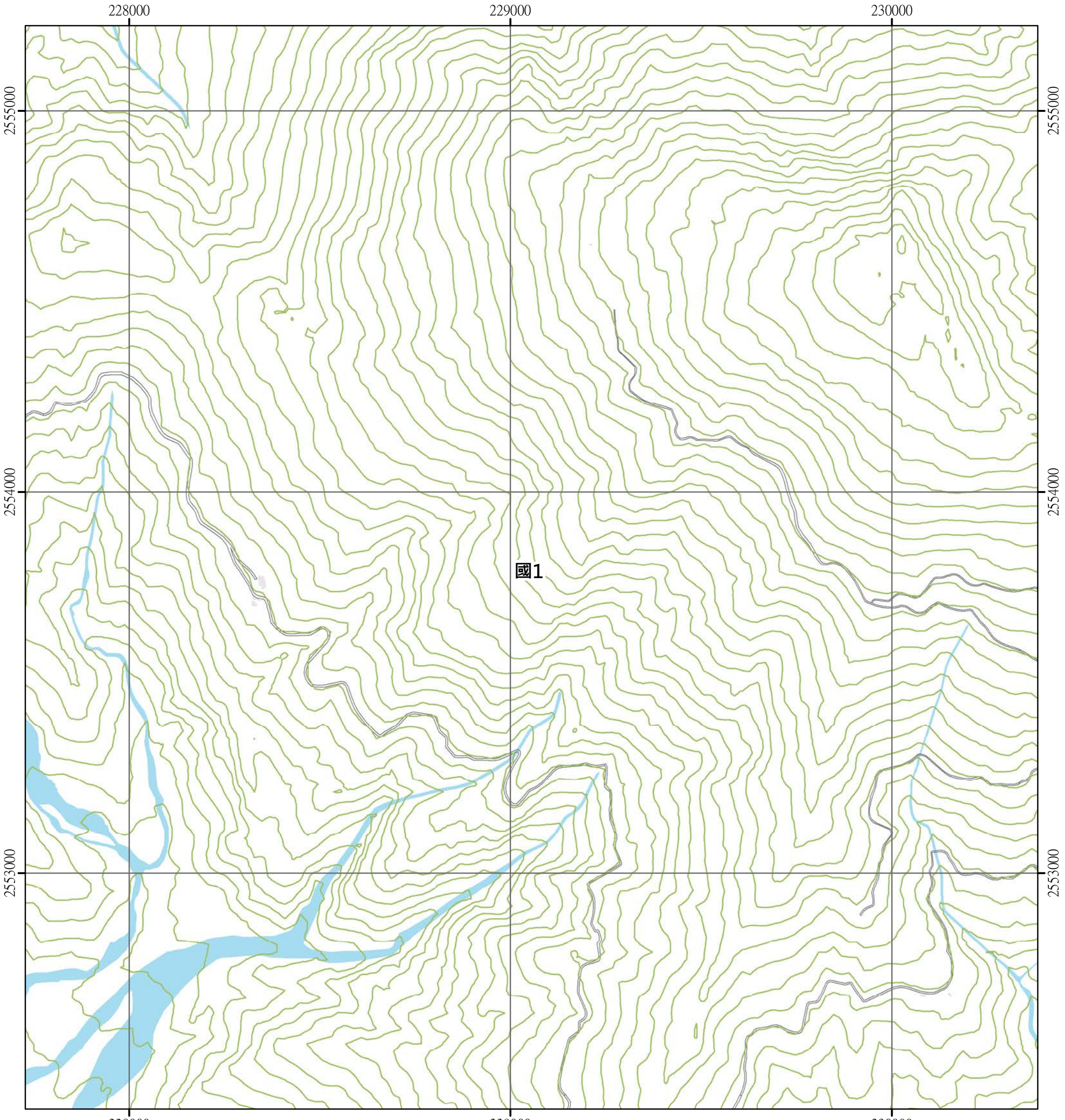

圖例

國土保育地區	海洋資源地區	農業發展地區	城鄉發展地區
國1 第一類	海1-1 第一類之一	農1 第一類	城1 第一類
國2 第二類	海1-2 第一類之二	農2 第二類	城2-1 第二類之一
國3 第三類	海1-3 第一類之三	農3 第三類	城2-2 第二類之二
國4 第四類	海2 第二類	農4 第四類	城2-3 第二類之三
	海3 第三類	農4(原) 第四類(原)	城3 第三類

N W E S

0 250 500 公尺

小田原(三) 95192051 第162頁	小田原(二) 95192052 第141頁	戶比屋山(三) 95192053 第120頁
籐枝(四) 95192061 第163頁	籐枝(一) 95192062 第142頁	石山(四) 95192063 第121頁
籐枝(三) 95192071 第164頁	籐枝(二) 95192072 第143頁	石山(三) 95192073 第122頁

高雄市
桃源區

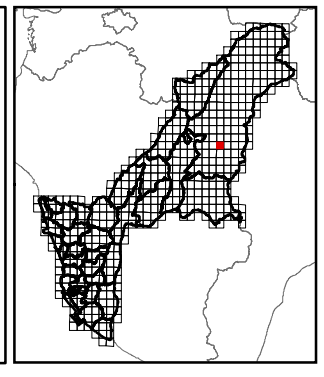

繪製時間：111年12月

公開展覽草案

籐枝(二)

高雄市國土功能分區圖

95192072

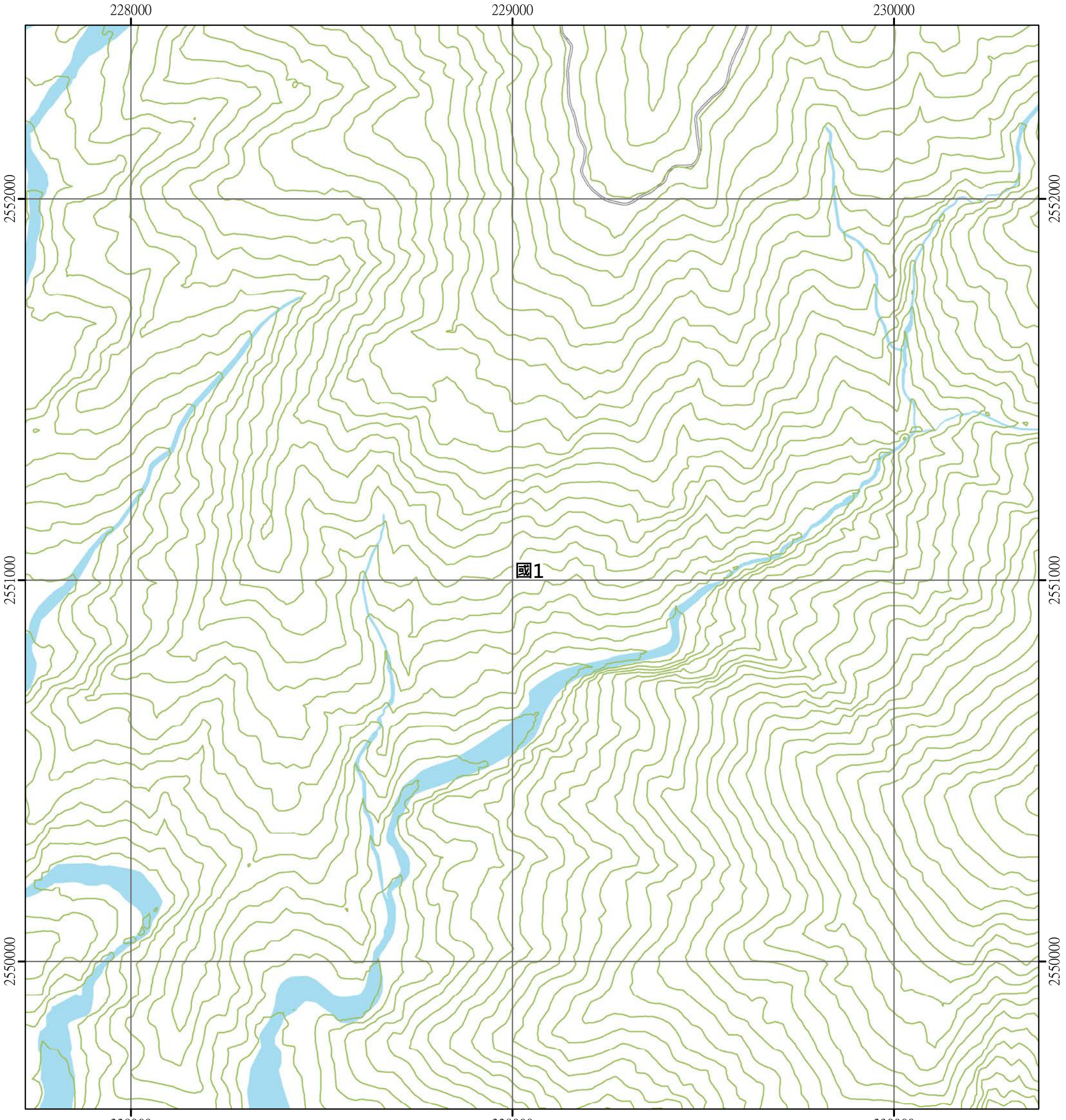

圖例

國土保育地區	海洋資源地區	農業發展地區	城鄉發展地區
國1 第一類	海1-1 第一類之一	農1 第一類	城1 第一類
國2 第二類	海1-2 第一類之二	農2 第二類	城2-1 第二類之一
國3 第三類	海1-3 第一類之三	農3 第三類	城2-2 第二類之二
國4 第四類	海2 第二類	農4 第四類	城2-3 第二類之三
	海3 第三類	農4(原) 第四類(原)	城3 第三類

N W E S

0 250 500 公尺

籐枝(四) 95192061 第163頁	籐枝(一) 95192062 第142頁	石山(四) 95192063 第121頁
籐枝(三) 95192071 第164頁	籐枝(二) 95192072 第143頁	石山(三) 95192073 第122頁
新集山(四) 95192081 第165頁	新集山(一) 95192082 第144頁	東來山(四) 95192083 第123頁

高雄市
桃源區

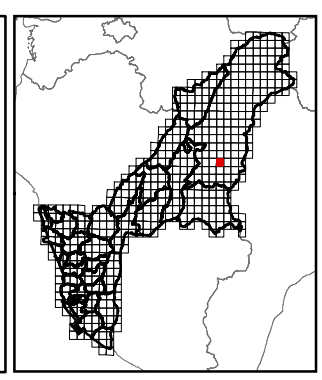

繪製時間：111年12月

公開展覽草案

新集山(一)

高雄市國土功能分區圖

95192082

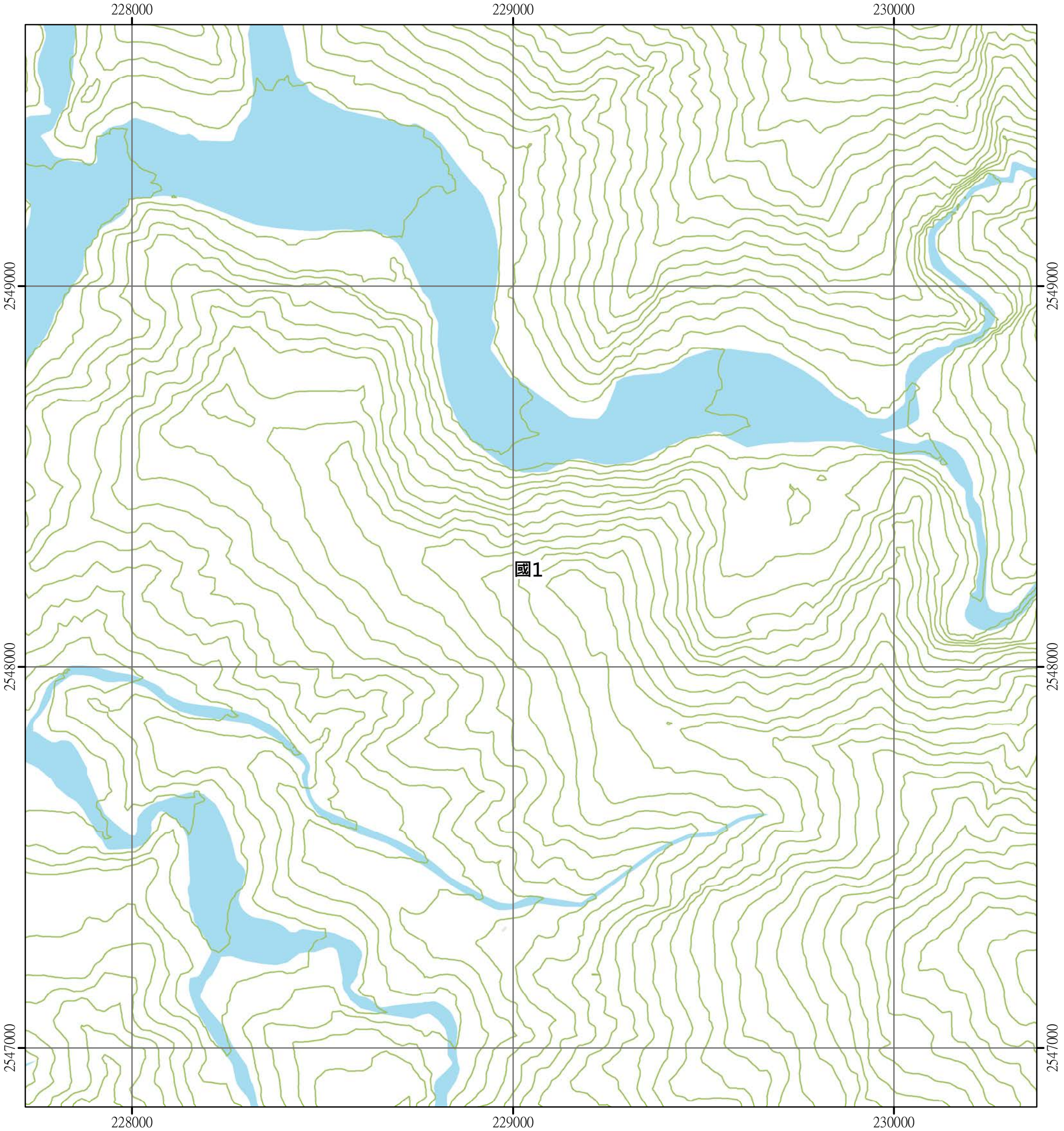

圖例

國土保育地區	海洋資源地區	農業發展地區	城鄉發展地區
國1 第一類	海1-1 第一類之一	農1 第一類	城1 第一類
國2 第二類	海1-2 第一類之二	農2 第二類	城2-1 第二類之一
國3 第三類	海1-3 第一類之三	農3 第三類	城2-2 第二類之二
國4 第四類	海2 第二類	農4 第四類	城2-3 第二類之三
	海3 第三類	農4(原) 第四類(原)	城3 第三類

N W E S

0 250 500 公尺

藤枝(三) 95192071 第164頁	藤枝(二) 95192072 第143頁	石山(三) 95192073 第122頁
新集山(四) 95192081 第165頁	新集山(一) 95192082 第144頁	東來山(四) 95192083 第123頁
新集山(三) 95192091 第166頁	新集山(二) 95192092 第145頁	東來山(三) 95192093 第124頁

高雄市
桃源區

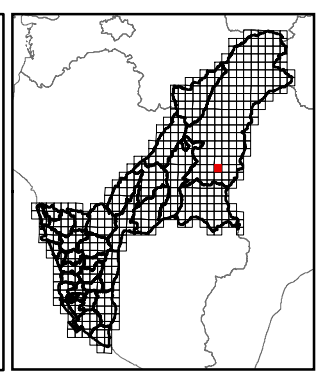

繪製時間：111年12月

公開展覽草案

新集山(二)

高雄市國土功能分區圖

95192092

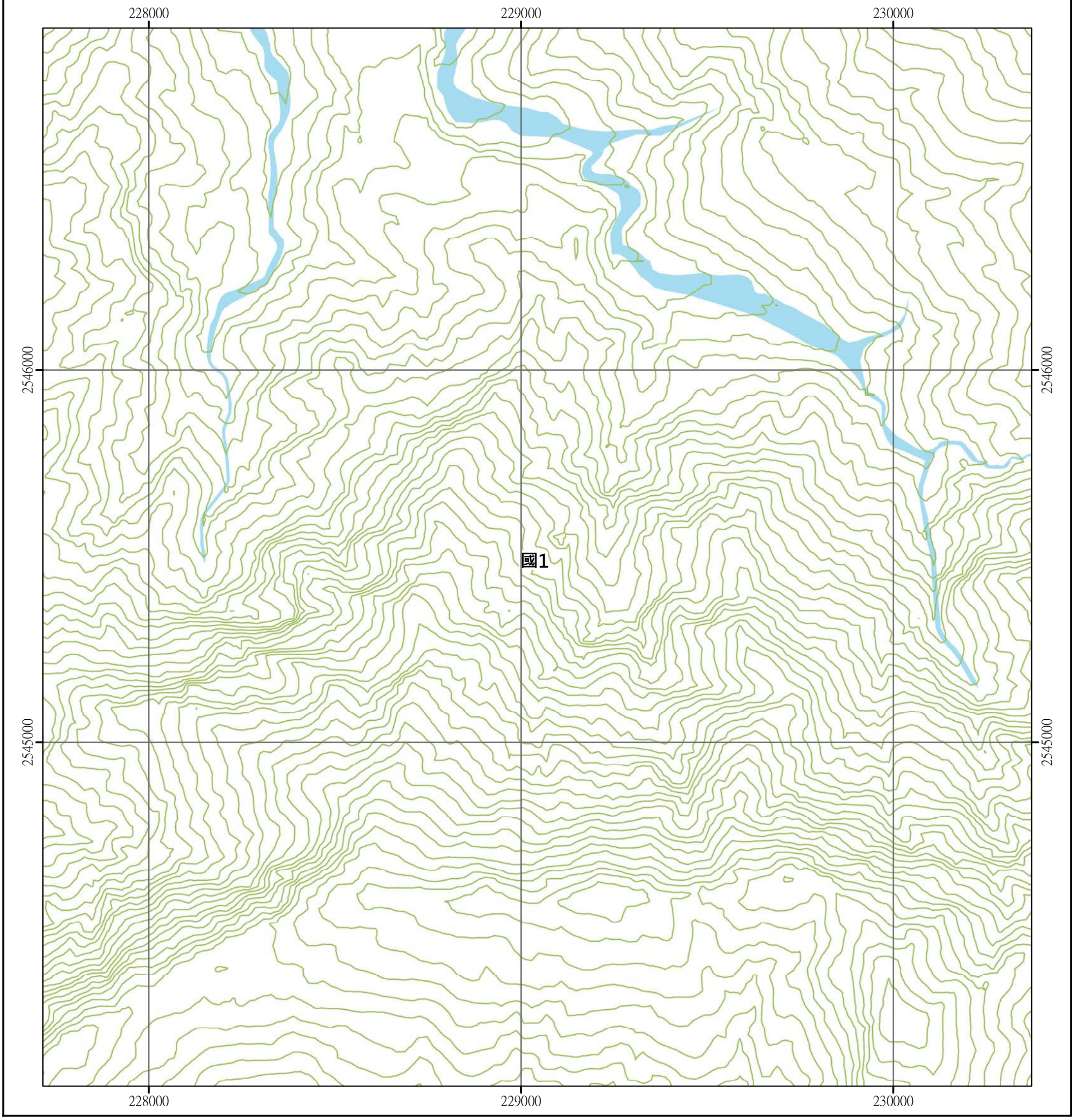

圖例

國土保育地區	海洋資源地區	農業發展地區	城鄉發展地區
國1 第一類	海1-1 第一類之一	農1 第一類	城1 第一類
國2 第二類	海1-2 第一類之二	農2 第二類	城2-1 第二類之一
國3 第三類	海1-3 第一類之三	農3 第三類	城2-2 第二類之二
國4 第四類	海2 第二類	農4 第四類	城2-3 第二類之三
	海3 第三類	農4(原) 第四類(原)	城3 第三類

N W E S

0 250 500 公尺

新集山(四) 95192081 第165頁	新集山(一) 95192082 第144頁	東來山(四) 95192083 第123頁
新集山(三) 95192091 第166頁	新集山(二) 95192092 第145頁	東來山(三) 95192093 第124頁
登知來(四) 95181001 第167頁	登知來(一) 95181002 第146頁	出雲山(四) 95181003 第125頁

高雄市
桃源區

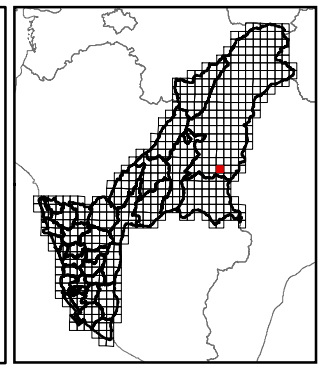

繪製時間：111年12月

公開展覽草案

登知來(一)

高雄市國土功能分區圖

95181002

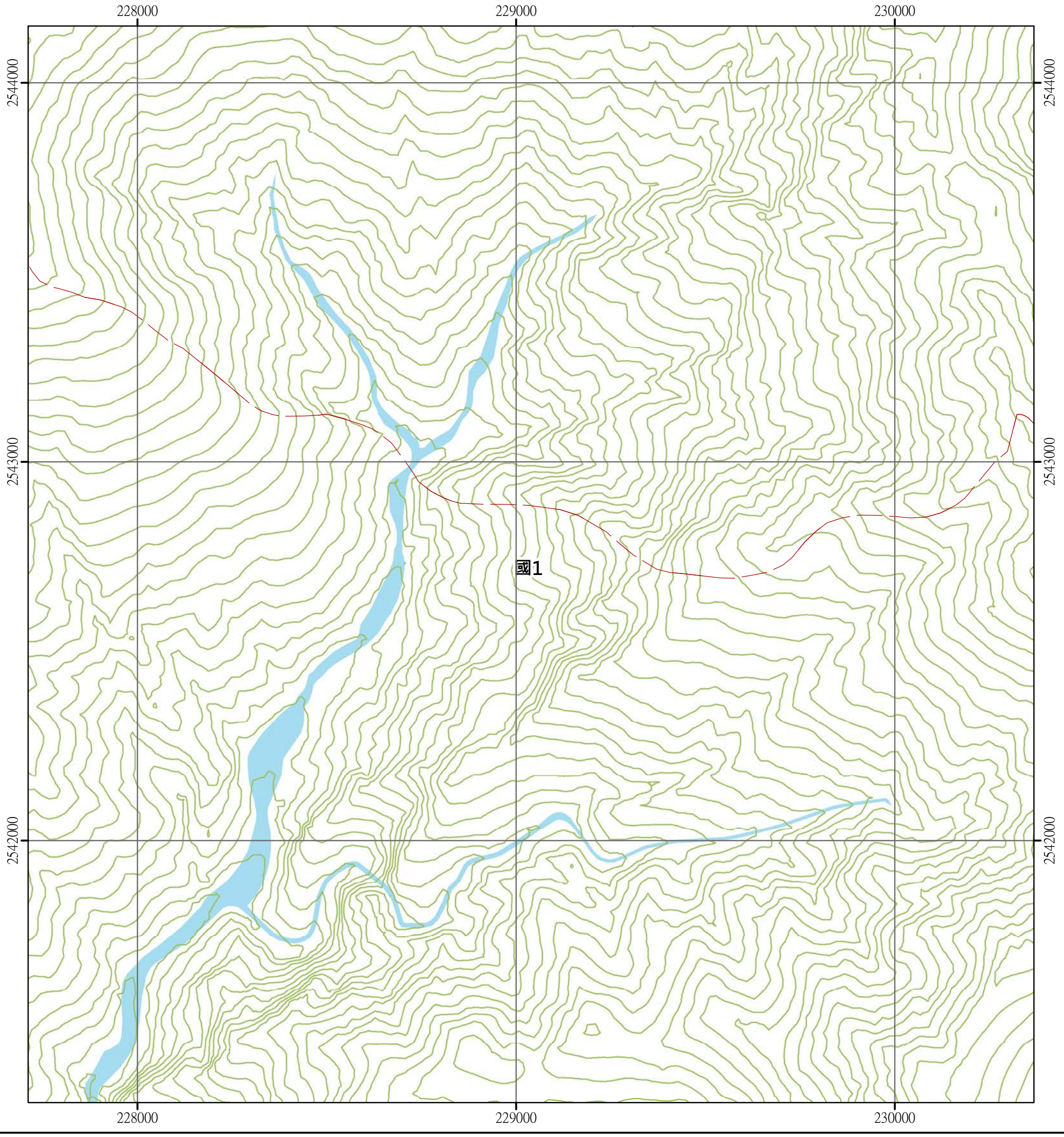

圖例

國土保育地區	海洋資源地區	農業發展地區	城鄉發展地區
國1 第一類	海1-1 第一類之一	農1 第一類	城1 第一類
國2 第二類	海1-2 第一類之二	農2 第二類	城2-1 第二類之一
國3 第三類	海1-3 第一類之三	農3 第三類	城2-2 第二類之二
國4 第四類	海2 第二類	農4 第四類	城2-3 第二類之三
	海3 第三類	農4(原) 第四類(原)	城3 第三類

N W E S

0 250 500 公尺

新集山(三) 95192091 第166頁	新集山(二) 95192092 第145頁	東來山(三) 95192093 第124頁
登知來(四) 95181001 第167頁	登知來(一) 95181002 第146頁	出雲山(四) 95181003 第125頁
登知來(三) 95181011 第168頁	登知來(二) 95181012 第147頁	出雲山(三) 95181013 第126頁

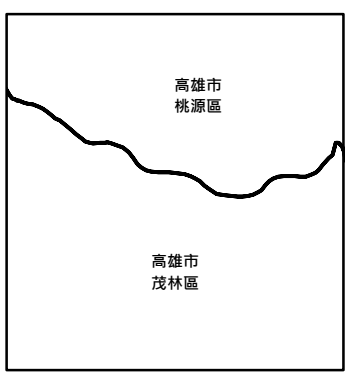

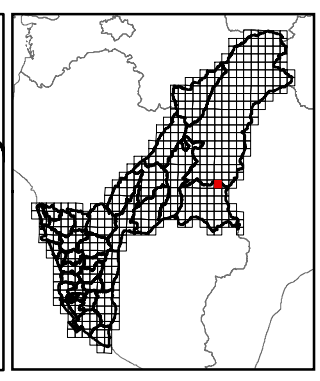

繪製時間：111年12月

公開展覽草案

登知來(二)

高雄市國土功能分區圖

95181012

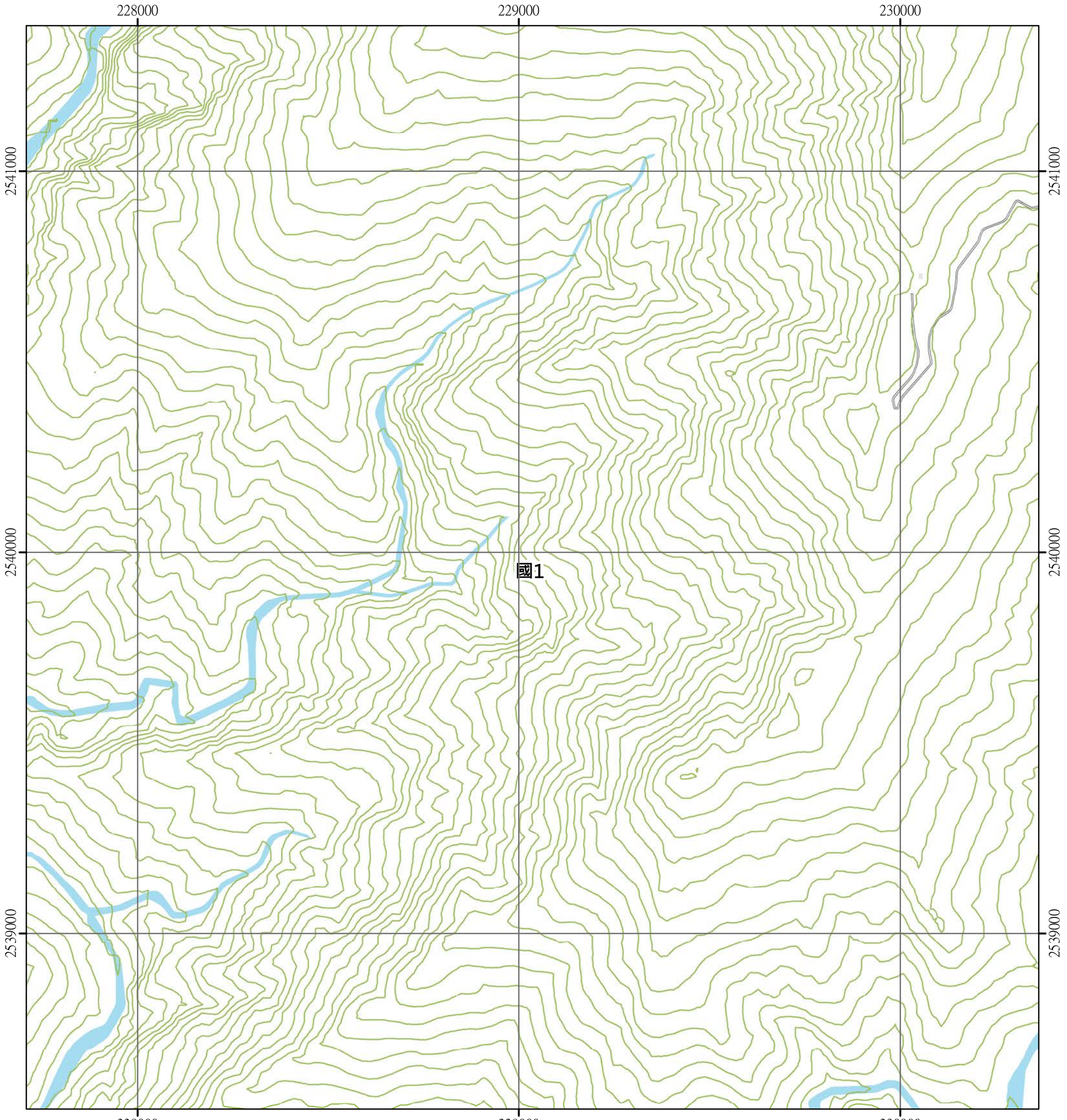

圖例

國土保育地區	海洋資源地區	農業發展地區	城鄉發展地區
國1 第一類	海1-1 第一類之一	農1 第一類	城1 第一類
國2 第二類	海1-2 第一類之二	農2 第二類	城2-1 第二類之一
國3 第三類	海1-3 第一類之三	農3 第三類	城2-2 第二類之二
國4 第四類	海2 第二類	農4 第四類	城2-3 第二類之三
	海3 第三類	農4(原) 第四類(原)	城3 第三類

N W E S

0 250 500 公尺

登知來(四) 95181001 第167頁	登知來(一) 95181002 第146頁	出雲山(四) 95181003 第125頁
登知來(三) 95181011 第168頁	登知來(二) 95181012 第147頁	出雲山(三) 95181013 第126頁
屯子山(四) 95181021 第169頁	屯子山(一) 95181022 第148頁	石穗頭(四) 95181023 第127頁

高雄市
茂林區

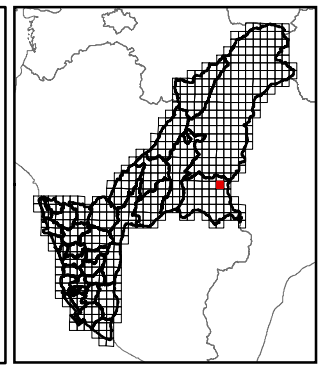

繪製時間：111年12月

公開展覽草案

屯子山(一)

高雄市國土功能分區圖

95181022

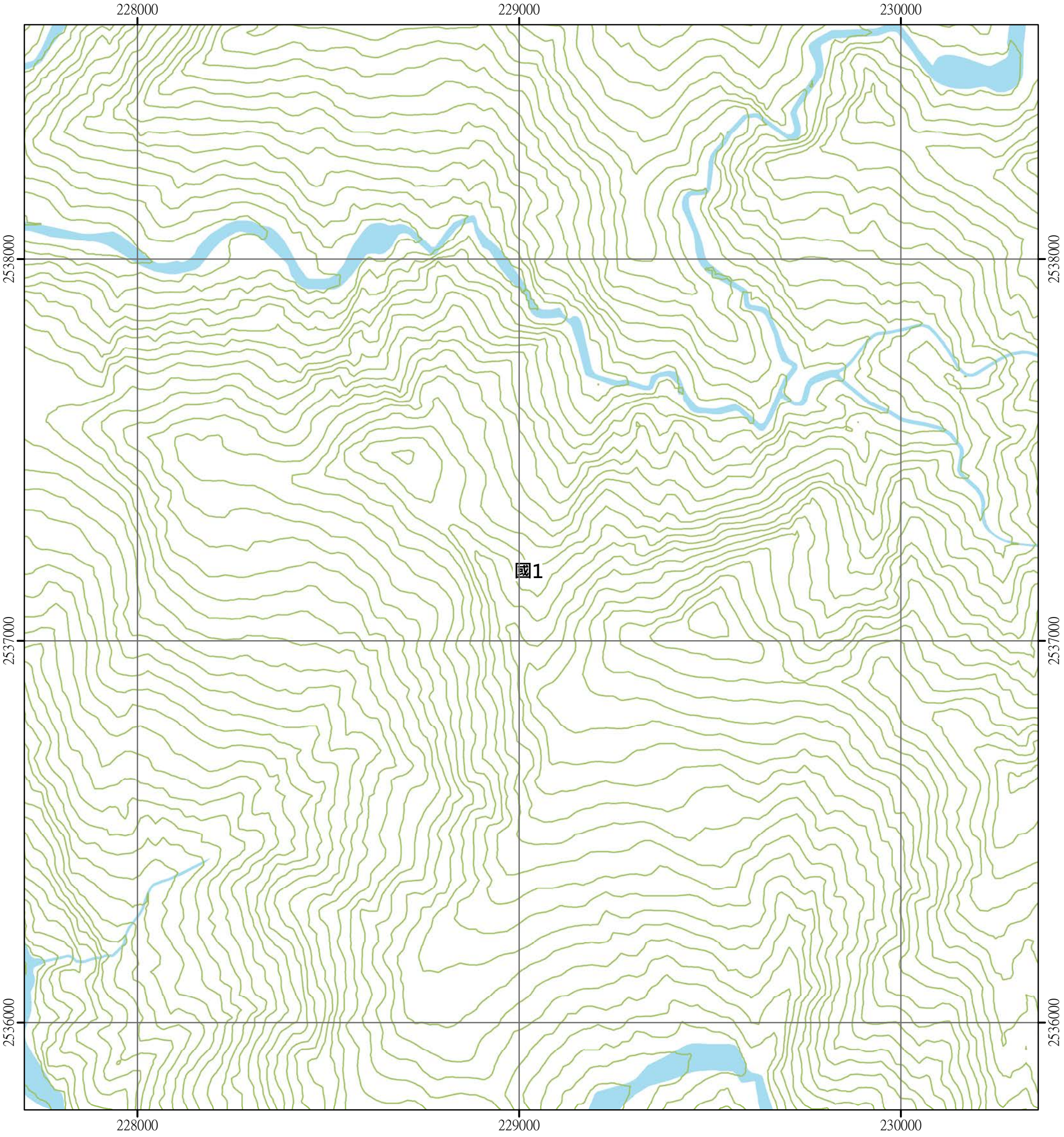

圖例

國土保育地區	海洋資源地區	農業發展地區	城鄉發展地區
國1 第一類	海1-1 第一類之一	農1 第一類	城1 第一類
國2 第二類	海1-2 第一類之二	農2 第二類	城2-1 第二類之一
國3 第三類	海1-3 第一類之三	農3 第三類	城2-2 第二類之二
國4 第四類	海2 第二類	農4 第四類	城2-3 第二類之三
	海3 第三類	農4(原) 第四類(原)	城3 第三類

N W E S

0 250 500 公尺

登知來(三) 95181011 第168頁	登知來(二) 95181012 第147頁	出雲山(三) 95181013 第126頁
屯子山(四) 95181021 第169頁	屯子山(一) 95181022 第148頁	石穗頭(四) 95181023 第127頁
屯子山(三) 95181031 第170頁	屯子山(二) 95181032 第149頁	石穗頭(三) 95181033 第128頁

高雄市
茂林區

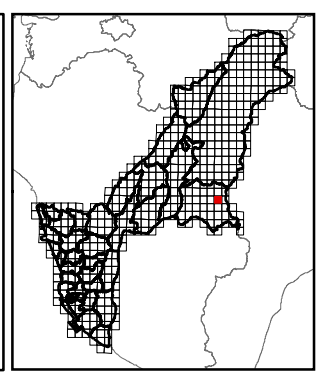

繪製時間：111年12月

公開展覽草案

屯子山(二)

高雄市國土功能分區圖

95181032

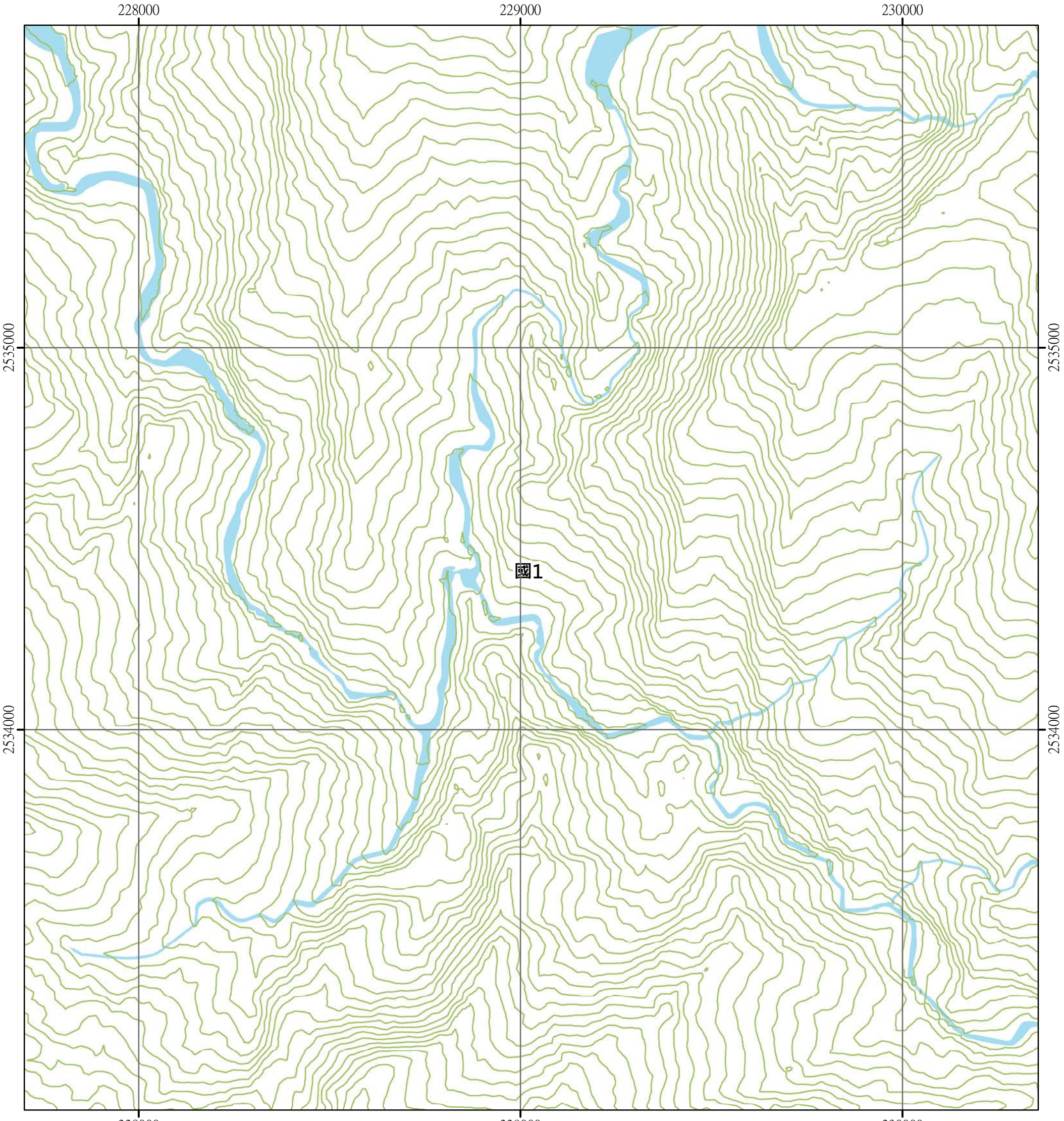

圖例

國土保育地區	海洋資源地區	農業發展地區	城鄉發展地區
國1 第一類	海1-1 第一類之一	農1 第一類	城1 第一類
國2 第二類	海1-2 第一類之二	農2 第二類	城2-1 第二類之一
國3 第三類	海1-3 第一類之三	農3 第三類	城2-2 第二類之二
國4 第四類	海2 第二類	農4 第四類	城2-3 第二類之三
	海3 第三類	農4(原) 第四類(原)	城3 第三類

N W E S

0 250 500 公尺

屯子山(四) 95181021 第169頁	屯子山(一) 95181022 第148頁	石穗頭(四) 95181023 第127頁
屯子山(三) 95181031 第170頁	屯子山(二) 95181032 第149頁	石穗頭(三) 95181033 第128頁
烏山(四) 95181041 第171頁	烏山(一) 95181042 第150頁	歡喜山(四) 95181043 第129頁

高雄市
茂林區

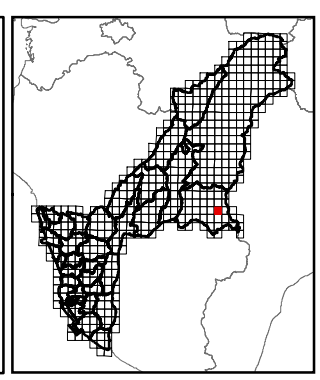

繪製時間：111年12月

公開展覽草案

烏山(一)

高雄市國土功能分區圖

95181042

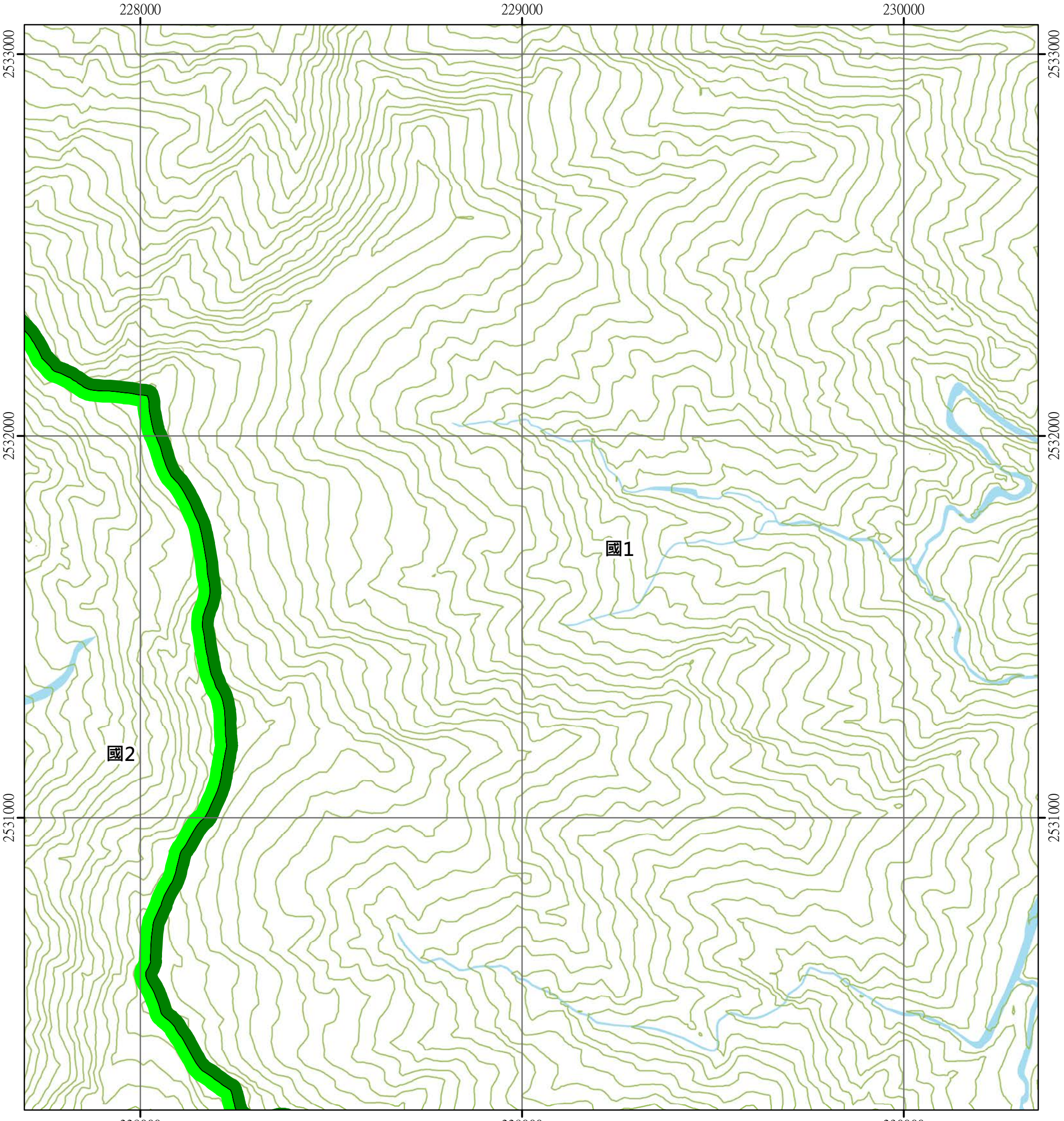

圖例

國土保育地區	海洋資源地區	農業發展地區	城鄉發展地區
國1 第一類	海1-1 第一類之一	農1 第一類	城1 第一類
國2 第二類	海1-2 第一類之二	農2 第二類	城2-1 第二類之一
國3 第三類	海1-3 第一類之三	農3 第三類	城2-2 第二類之二
國4 第四類	海2 第二類	農4 第四類	城2-3 第二類之三
	海3 第三類	農4(原) 第四類(原)	城3 第三類

N W E S

0 250 500 公尺

屯子山(三) 95181031 第170頁	屯子山(二) 95181032 第149頁	石穗頭(三) 95181033 第128頁
烏山(四) 95181041 第171頁	烏山(一) 95181042 第150頁	歡喜山(四) 95181043 第129頁
烏山(三) 95181051 第172頁	烏山(二) 95181052 第151頁	歡喜山(三) 95181053 第130頁

高雄市
茂林區

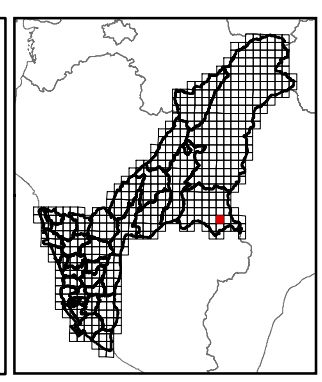

繪製時間：111年12月

公開展覽草案

烏山(二)

高雄市國土功能分區圖

95181052

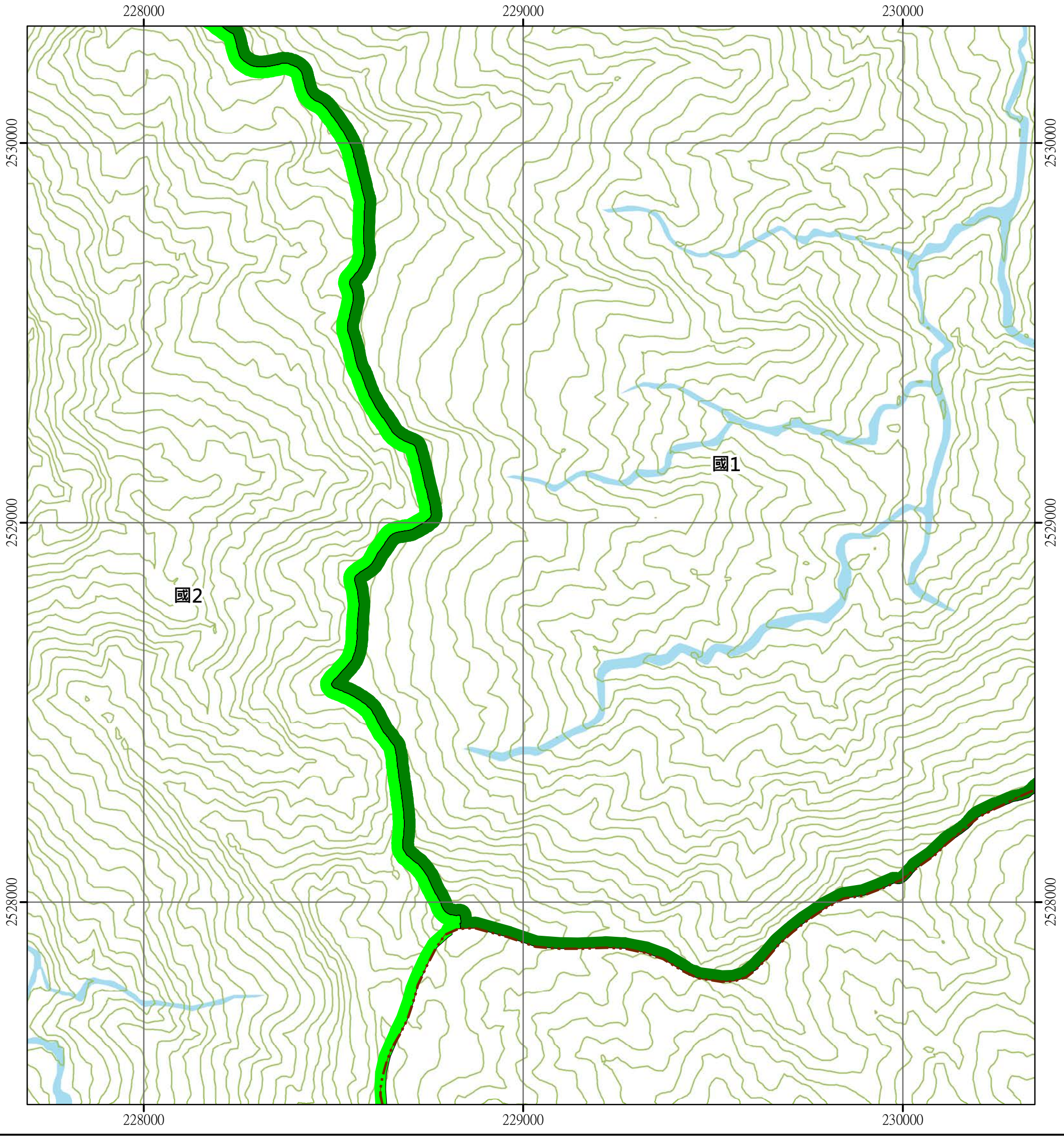

圖例

國土保育地區	海洋資源地區	農業發展地區	城鄉發展地區
國1 第一類	海1-1 第一類之一	農1 第一類	城1 第一類
國2 第二類	海1-2 第一類之二	農2 第二類	城2-1 第二類之一
國3 第三類	海1-3 第一類之三	農3 第三類	城2-2 第二類之二
國4 第四類	海2 第二類	農4 第四類	城2-3 第二類之三
	海3 第三類	農4(原) 第四類(原)	城3 第三類

N W E S

0 250 500 公尺

烏山(四) 95181041 第171頁	烏山(一) 95181042 第150頁	歡喜山(四) 95181043 第129頁
烏山(三) 95181051 第172頁	烏山(二) 95181052 第151頁	歡喜山(三) 95181053 第130頁
倫原山(四) 95181061 第173頁	倫原山(一) 95181062 第152頁	

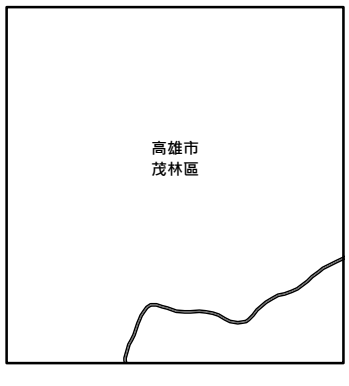

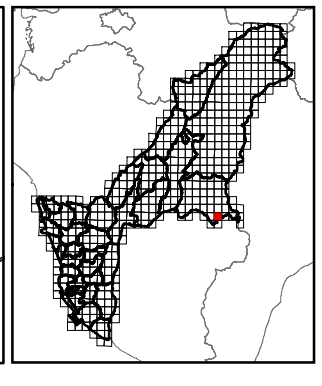

繪製時間：111年12月

公開展覽草案

倫原山(一)

高雄市國土功能分區圖

95181062

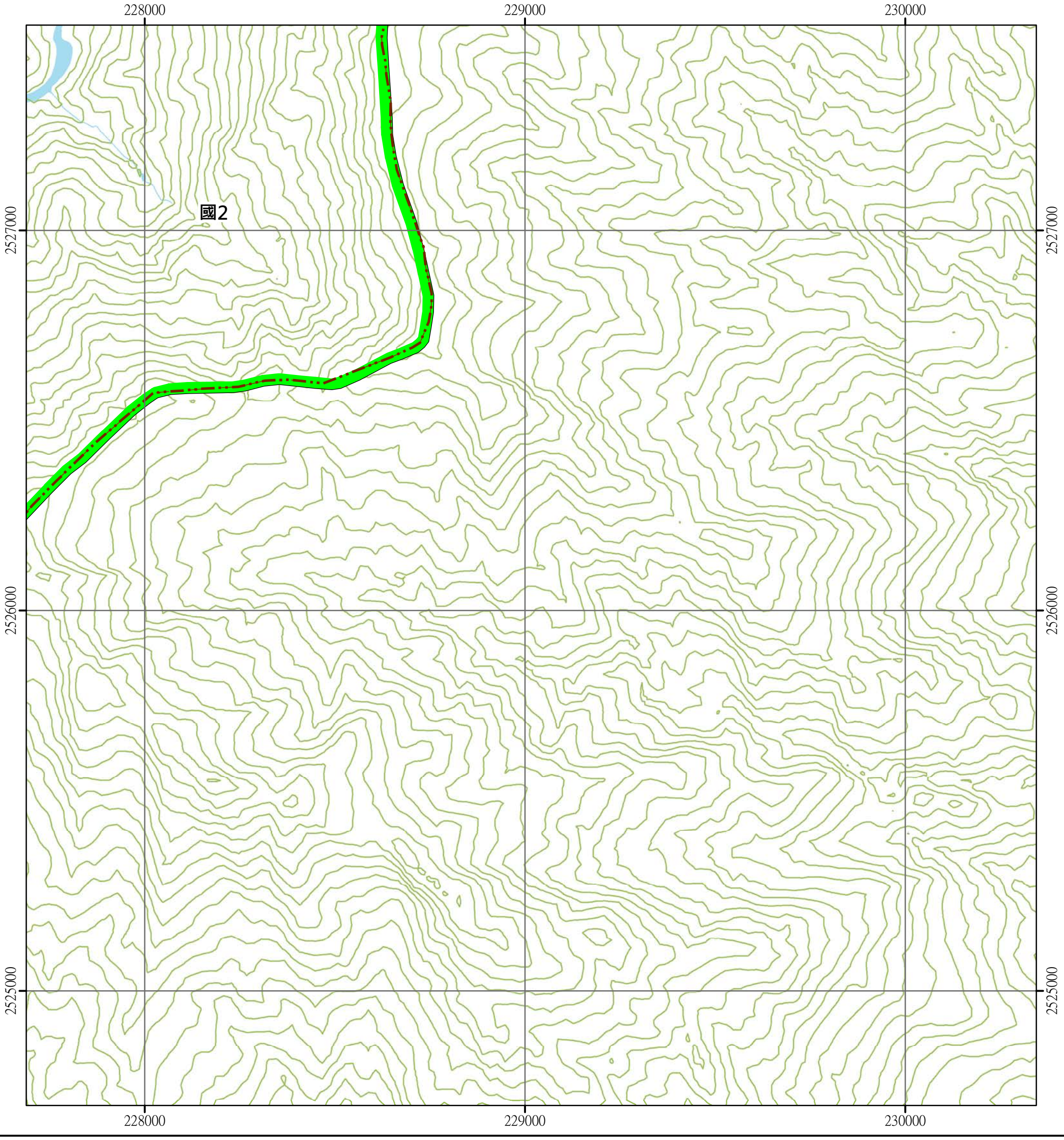

圖例

國土保育地區	海洋資源地區	農業發展地區	城鄉發展地區
國1 第一類	海1-1 第一類之一	農1 第一類	城1 第一類
國2 第二類	海1-2 第一類之二	農2 第二類	城2-1 第二類之一
國3 第三類	海1-3 第一類之三	農3 第三類	城2-2 第二類之二
國4 第四類	海2 第二類	農4 第四類	城2-3 第二類之三
	海3 第三類	農4(原) 第四類(原)	城3 第三類

N W E S

0 250 500 公尺

烏山(三) 95181051 第172頁	烏山(二) 95181052 第151頁	歡喜山(三) 95181053 第130頁
倫原山(四) 95181061 第173頁	倫原山(一) 95181062 第152頁	

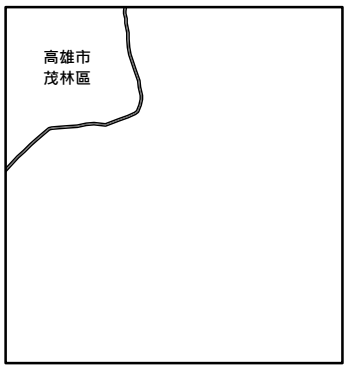

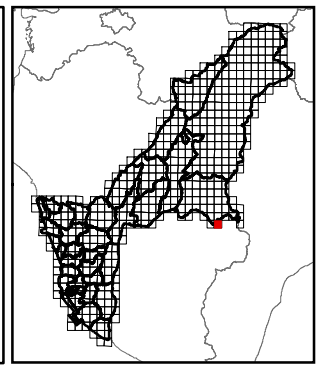

繪製時間：111年12月

公開展覽草案

田溪山(四)

高雄市國土功能分區圖

95191061

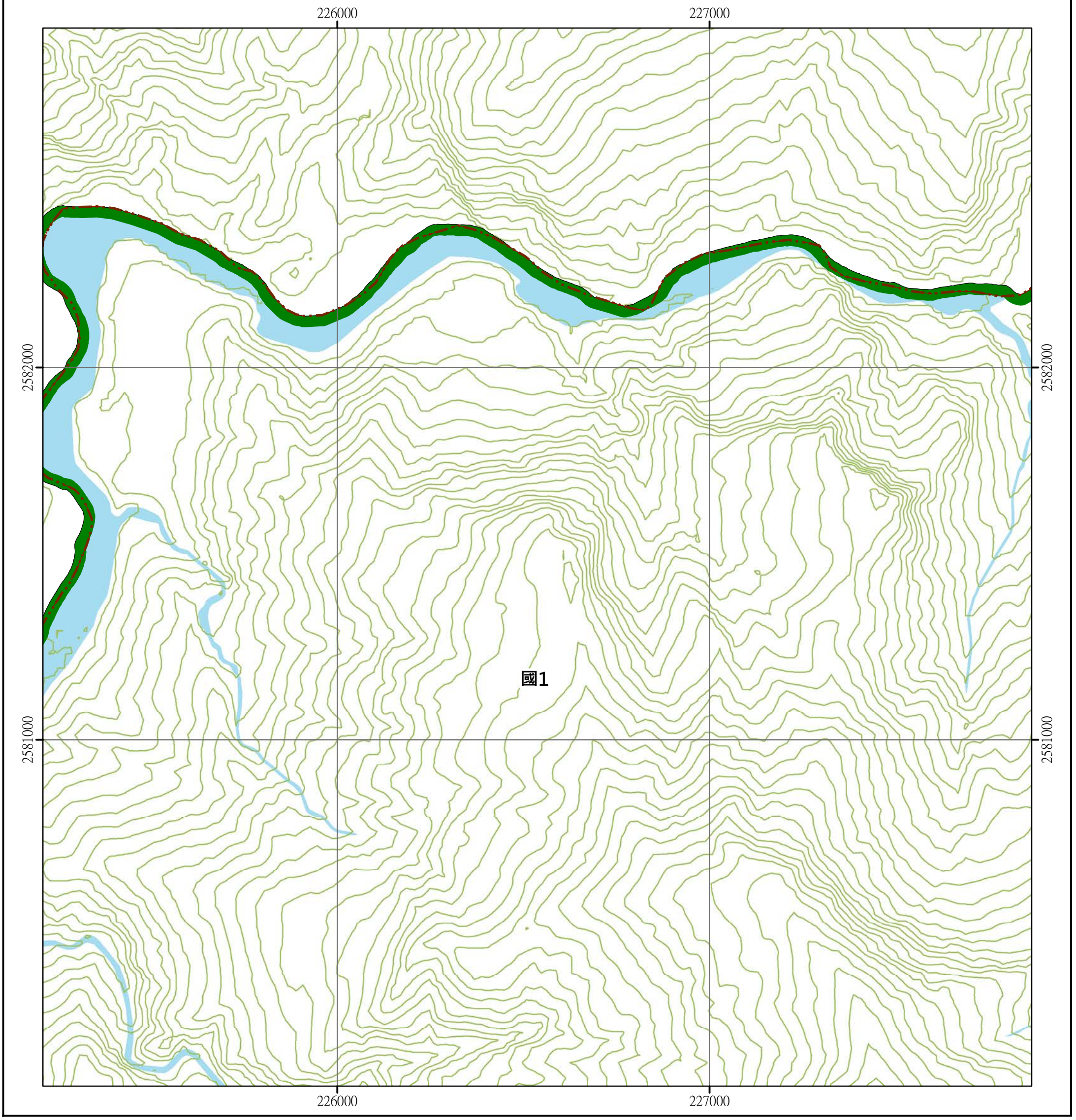

圖例

國土保育地區	海洋資源地區	農業發展地區	城鄉發展地區
國1 第一類	海1-1 第一類之一	農1 第一類	城1 第一類
國2 第二類	海1-2 第一類之二	農2 第二類	城2-1 第二類之一
國3 第三類	海1-3 第一類之三	農3 第三類	城2-2 第二類之二
國4 第四類	海2 第二類	農4 第四類	城2-3 第二類之三
	海3 第三類	農4(原) 第四類(原)	城3 第三類

N W E S

0 250 500 公尺

		塔乃庫山(二) 95191052 第131頁
普亞女溪上游(一) 95194070 第174頁	田溪山(四) 95191061 第153頁	田溪山(一) 95191062 第132頁
普亞女溪上游(二) 95194080 第175頁	田溪山(三) 95191071 第154頁	田溪山(二) 95191072 第133頁



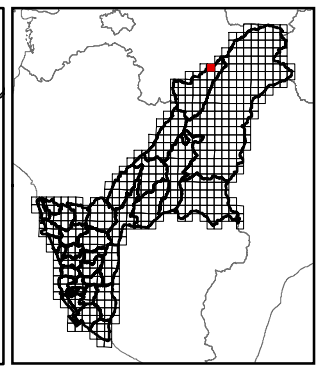

繪製時間：111年12月

公開展覽草案

田溪山(三)

高雄市國土功能分區圖

95191071

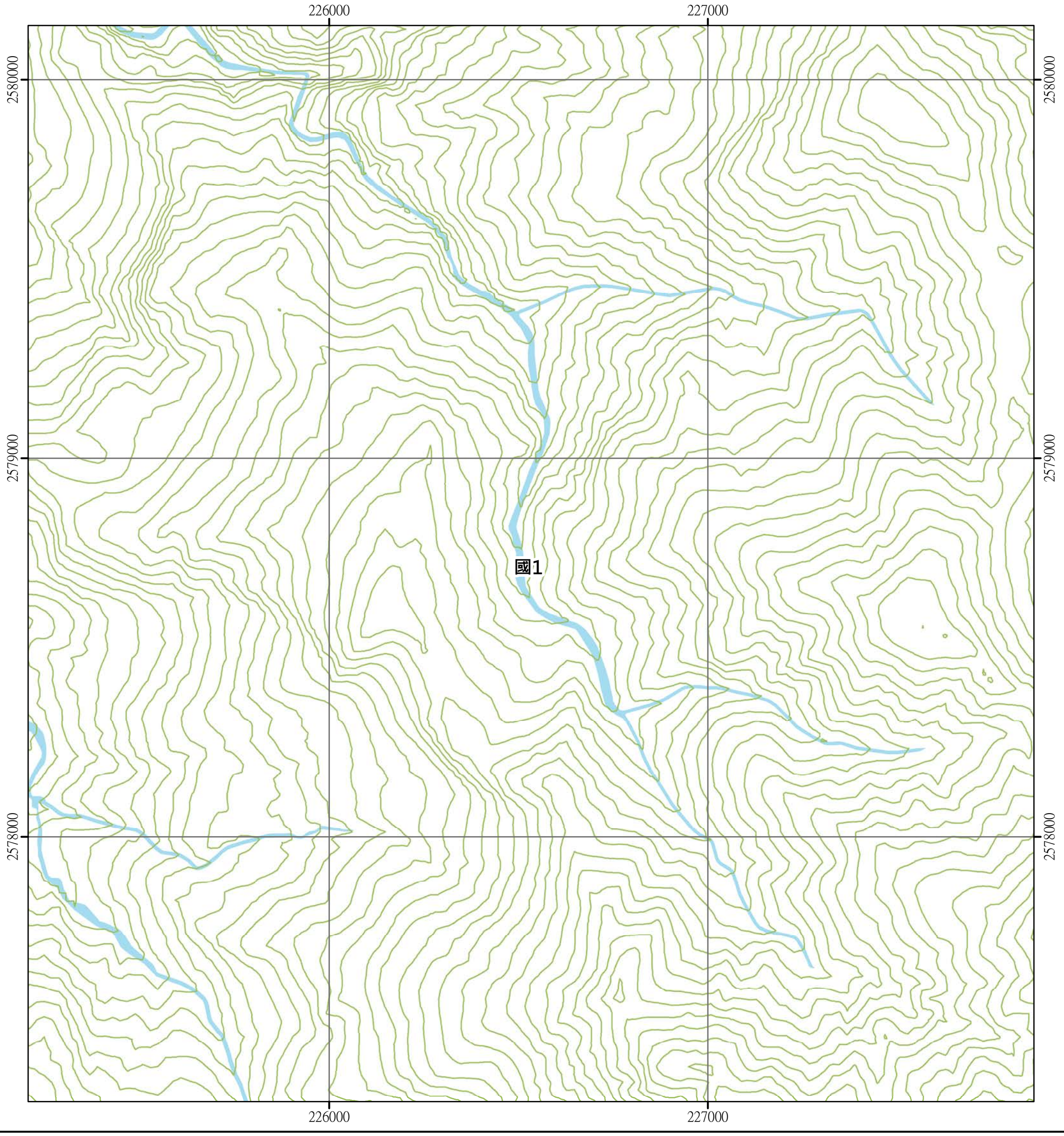

圖例

國土保育地區	海洋資源地區	農業發展地區	城鄉發展地區
國1 第一類	海1-1 第一類之一	農1 第一類	城1 第一類
國2 第二類	海1-2 第一類之二	農2 第二類	城2-1 第二類之一
國3 第三類	海1-3 第一類之三	農3 第三類	城2-2 第二類之二
國4 第四類	海2 第二類	農4 第四類	城2-3 第二類之三
	海3 第三類	農4(原) 第四類(原)	城3 第三類

N W E S

0 250 500 公尺

普亞女溪上游(一) 95194070 第174頁	田溪山(四) 95191061 第153頁	田溪山(一) 95191062 第132頁
普亞女溪上游(二 95194080 第175頁	田溪山(三) 95191071 第154頁	田溪山(二) 95191072 第133頁
民生村(一) 95194090 第176頁	新望嶺(四) 95191081 第155頁	新望嶺(一) 95191082 第134頁

高雄市
那瑪夏區

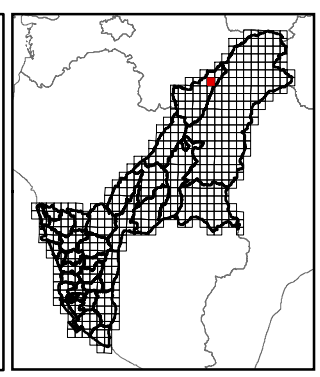

繪製時間：111年12月