

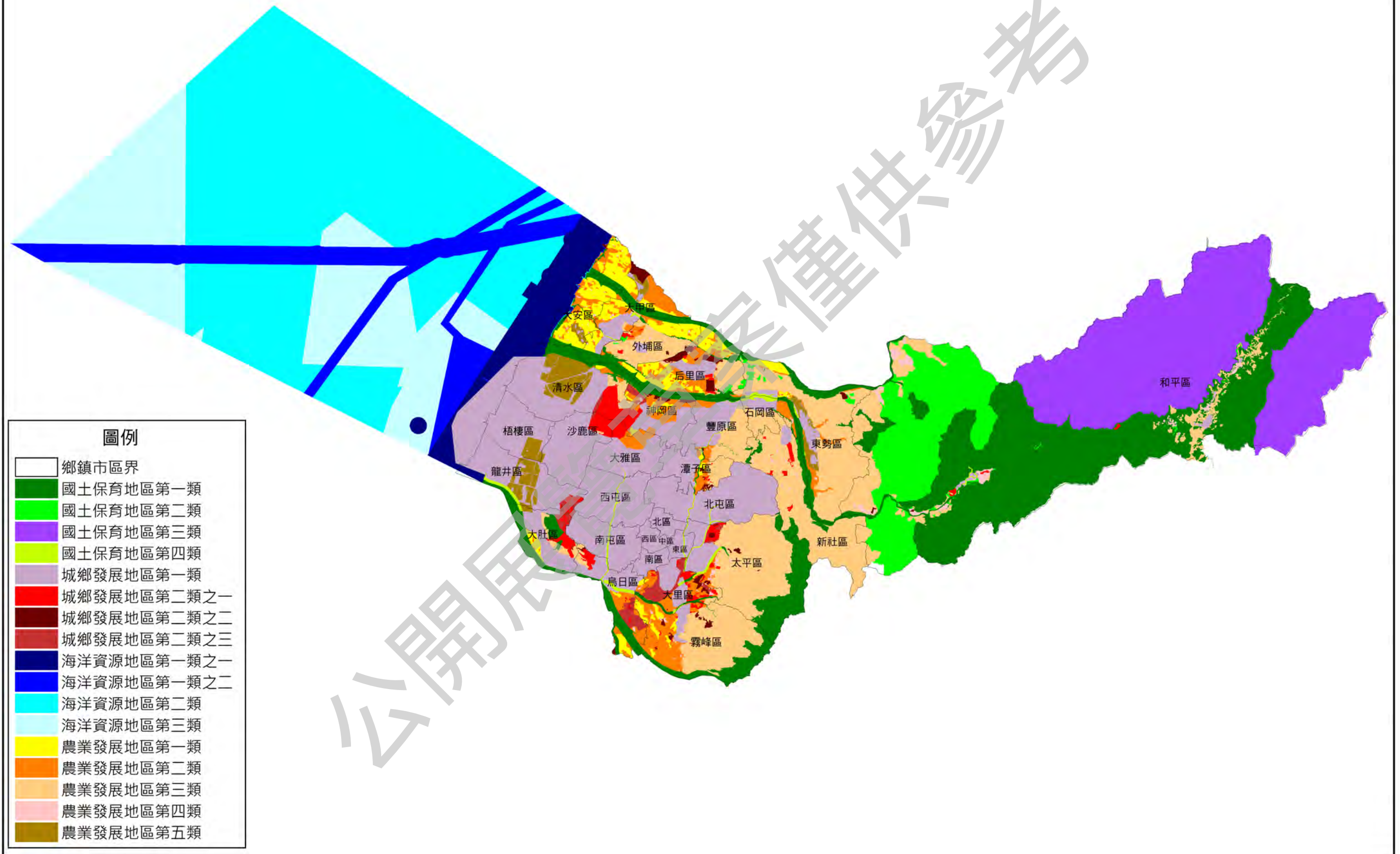
臺中市國土功能分區圖

第二冊
(共二冊)

公開展覽草案僅供參考

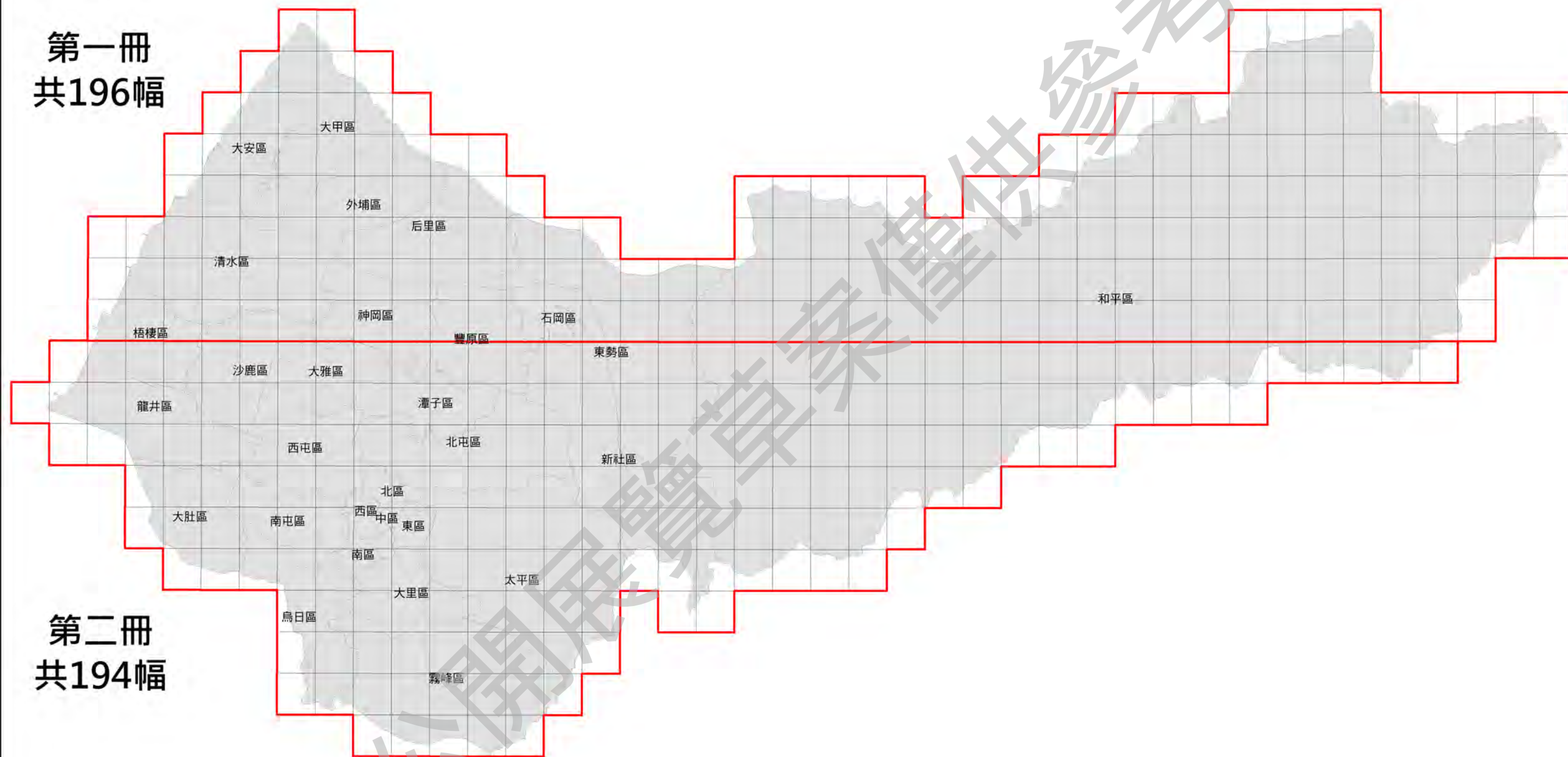
擬定機關：臺中市政府
中華民國 111 年 12 月

臺中市國土功能分區圖



索引圖

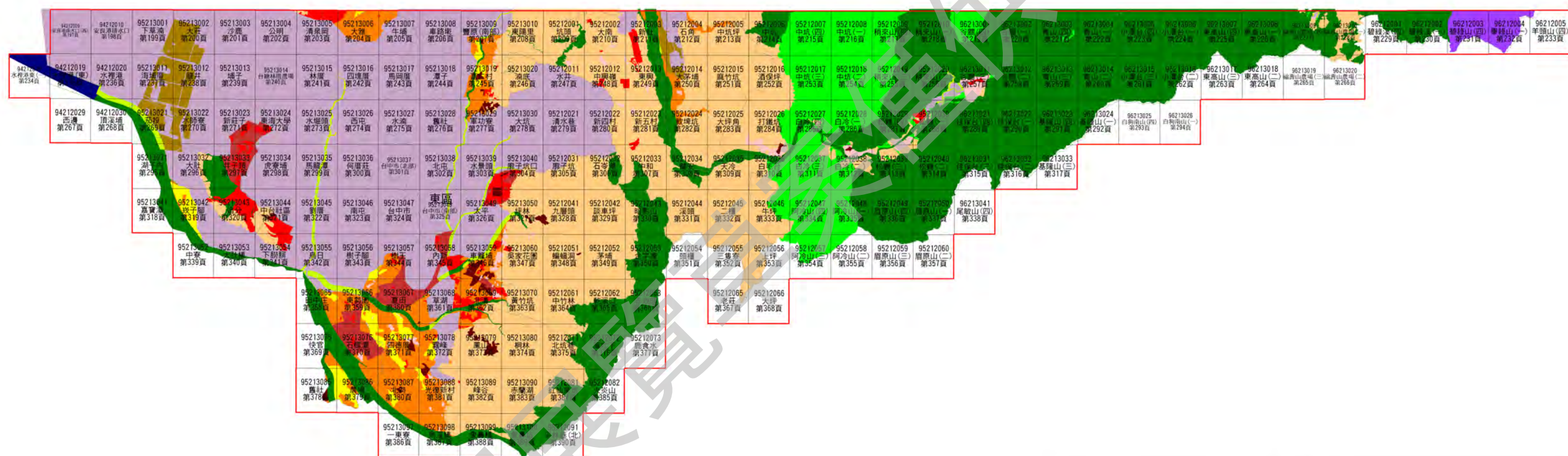
第一冊
共196幅




















第二冊
共194幅

95213097 一東寧 第385頁	95213098 烏達橋 第387頁	95213099 宜農橋 第388頁	95213100 安農站 第389頁	95212091 平林莊(北) 第390頁
--------------------------	--------------------------	--------------------------	--------------------------	-----------------------------

圖幅接合表Ⅱ (第二冊)



圖例

- | | | | |
|---|-------------|---|-------------|
|  | 國土保育地區第一類 |  | 海洋資源地區第一類之二 |
|  | 國土保育地區第二類 |  | 海洋資源地區第二類 |
|  | 國土保育地區第三類 |  | 海洋資源地區第三類 |
|  | 國土保育地區第四類 |  | 農業發展地區第一類 |
|  | 城鄉發展地區第一類 |  | 農業發展地區第二類 |
|  | 城鄉發展地區第二類之一 |  | 農業發展地區第三類 |
|  | 城鄉發展地區第二類之二 |  | 農業發展地區第四類 |
|  | 城鄉發展地區第二類之三 |  | 農業發展地區第五類 |
|  | 海洋資源地區第一類之一 | | |

圖例

國土功能分區分類

國土保育地區

國1	第一類
國2	第二類
國3	第三類
國4	第四類

海洋資源地區

海1-1	第一類之一
海1-2	第一類之二
海2	第二類
海3	第三類

農業發展地區



農1	第一類
農2	第二類
農3	第三類
農4	第四類
農4(原)	第四類(原)
農5	第五類

城鄉發展地區





城1	第一類
城2-1	第二類之一
城2-2	第二類之二
城2-3	第二類之三

底圖

行政區界

	直轄市、縣(市)界
	鄉、鎮、市、區界

自然邊界

	海域
	河川、水庫、水系
	等高線
	基點

交通運輸地標及道路系統

	高速鐵路車站
	鐵路車站
	捷運車站
	機場
	港灣
	鐵路
	高速鐵路
	捷運鐵路
	國道
	省道快速道路
	省道
	縣道
	市道
	道路
	隧道

建物

	建物
---	----

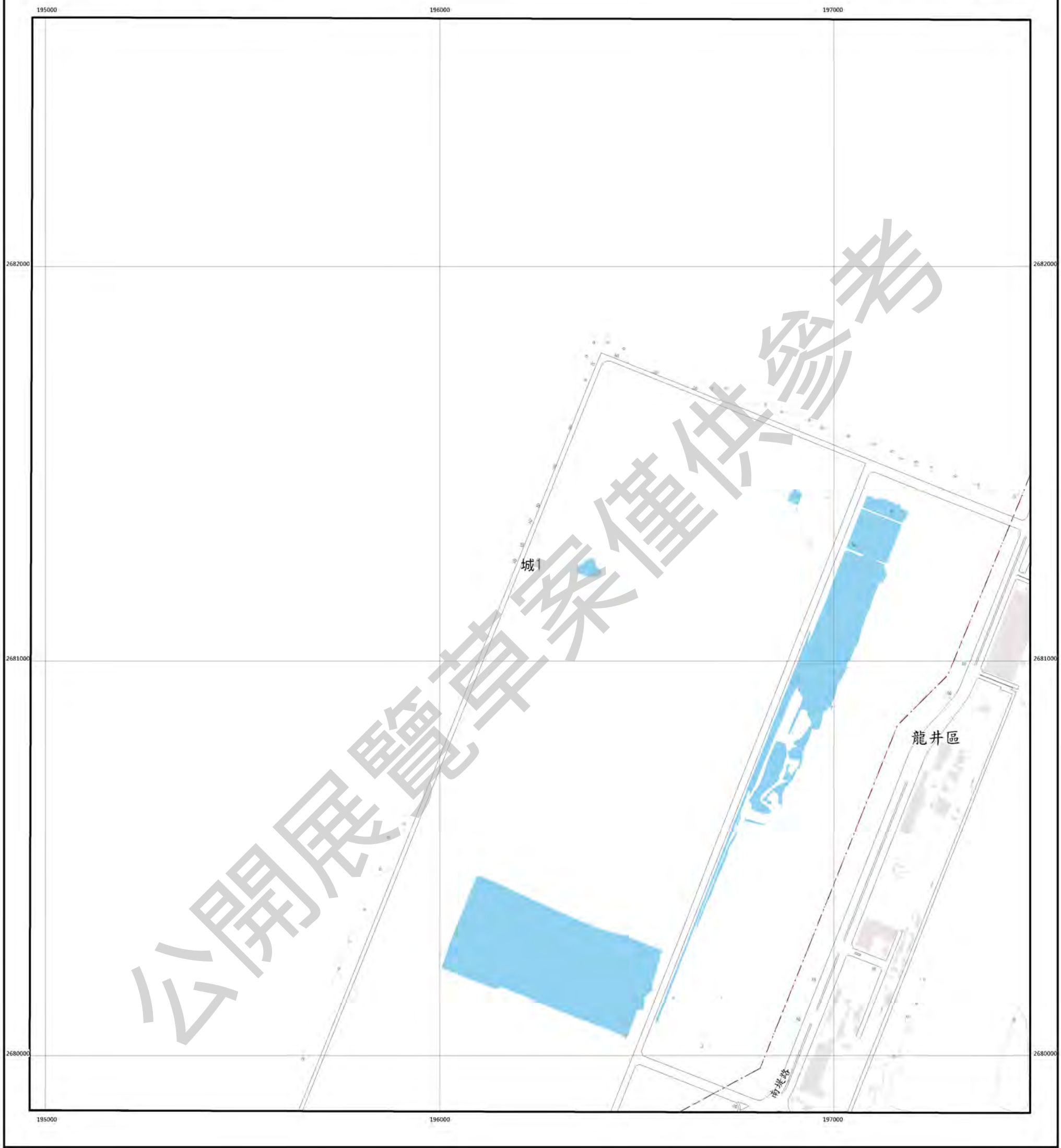
區塊

	學校
	藝文場館
	公園綠地
	體育場館
	停車場
	醫療設施

安良港排水口(西)

臺中市國土功能分區圖

94212009



圖例

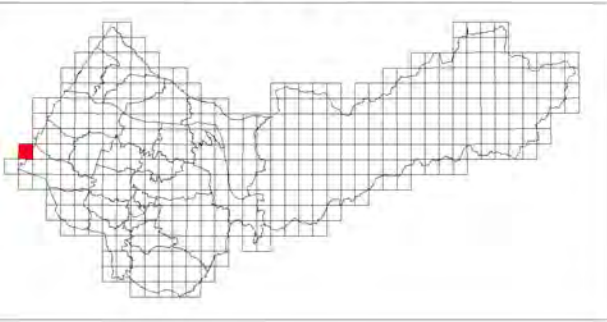
國土保育地區		海洋資源地區		農業發展地區		城鄉發展地區	
圖1 第一類	圖1-1 第一類之一	圖1 第一類	圖1 第一類	圖1 第一類	圖1 第一類	圖1 第一類	圖1 第一類
圖2 第二類	圖2-1 第二類之一	圖2 第二類	圖2 第二類	圖2 第二類	圖2 第二類	圖2-1 第二類之一	圖2-1 第二類之一
圖3 第三類	圖3 第三類	圖3 第三類	圖3 第三類	圖3 第三類	圖3 第三類	圖3 第三類	圖3 第三類
圖4 第四類	圖4 第四類	圖4 第四類	圖4 第四類	圖4 第四類	圖4 第四類	圖4 第四類	圖4 第四類
圖5 第五類	圖5 第五類	圖5 第五類	圖5 第五類	圖5 第五類	圖5 第五類	圖5 第五類	圖5 第五類



圖幅接合表

94211100 台中港特種碼頭 第160頁	94212009 安良港排水口(西) 第197頁	94212010 安良港排水口 第198頁
94212018 水裡港東(一) 第234頁	94212019 水裡港東(東) 第235頁	94212020 水裡港 第236頁

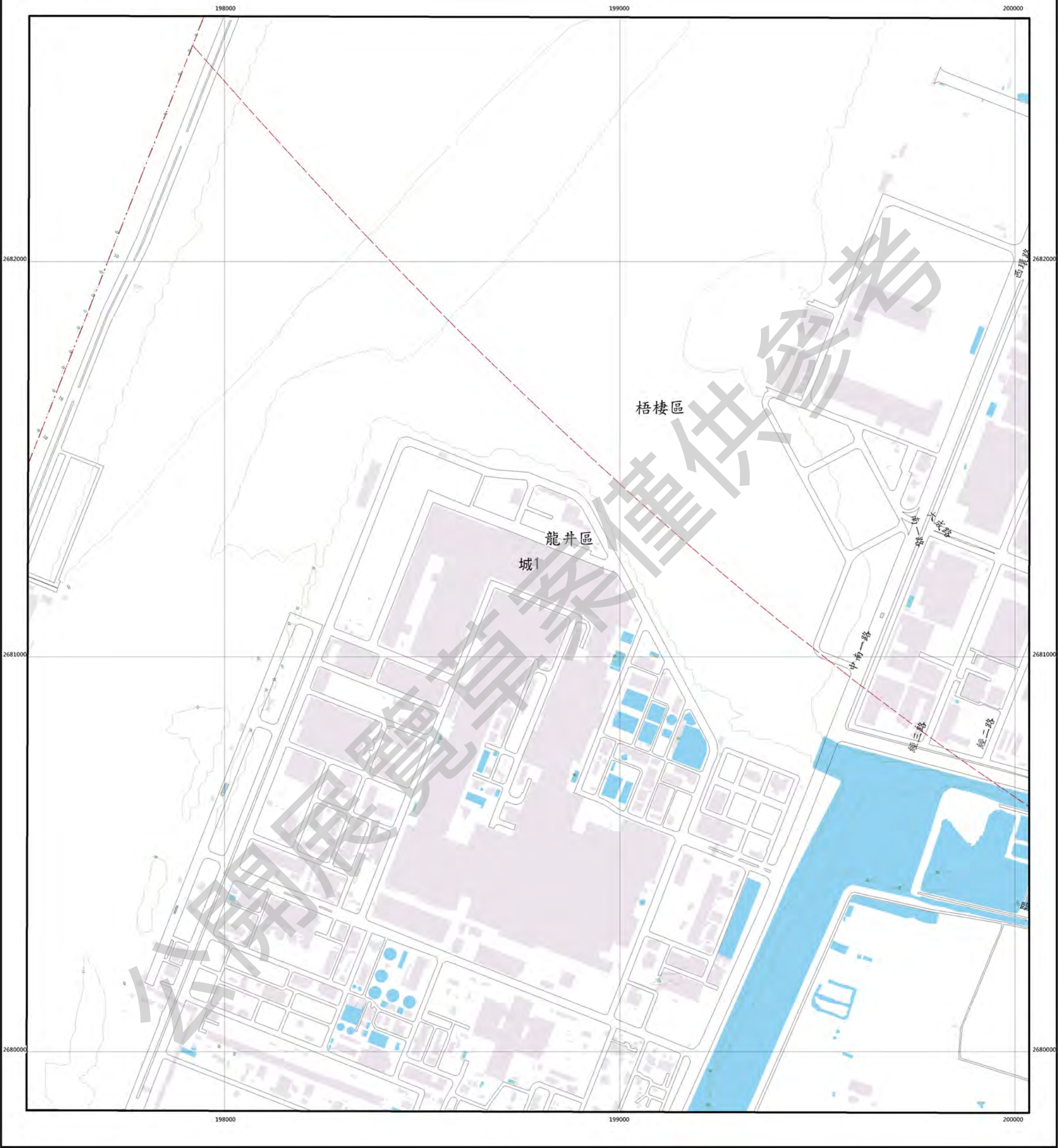
圖幅位置圖



安良港排水口

臺中市國土功能分區圖

94212010



圖例

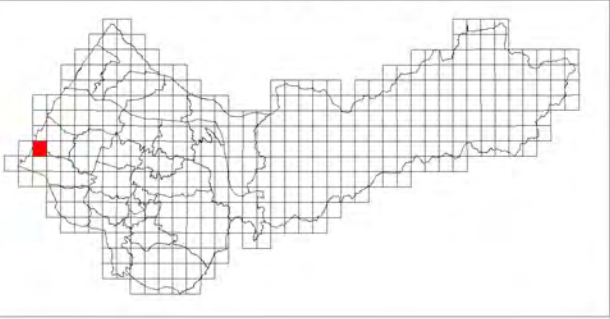
國土保育地區		海洋資源地區		農業發展地區		城鄉發展地區	
圖1	第一類	海1-1	第一類之一	農1	第一類	城1	第一類
圖2	第二類	海1-2	第一類之二	農2	第二類	城2-1	第二類之一
圖3	第三類	海2	第二類	農3	第三類	城2-2	第二類之二
圖4	第四類	海3	第三類	農4	第四類	城2-3	第二類之三
				農4(原)	第四類(原)		
				農5	第五類		



圖幅接合表

	94211100 台中港特種碼頭 第160頁	95214091 梧棲 第161頁
94212009 安良港排水口(西) 第197頁	94212010 安良港排水口 第198頁	95213001 下草溝 第199頁
94212019 水裡港(東) 第235頁	94212020 水裡港 第236頁	95213011 海埔厝 第237頁

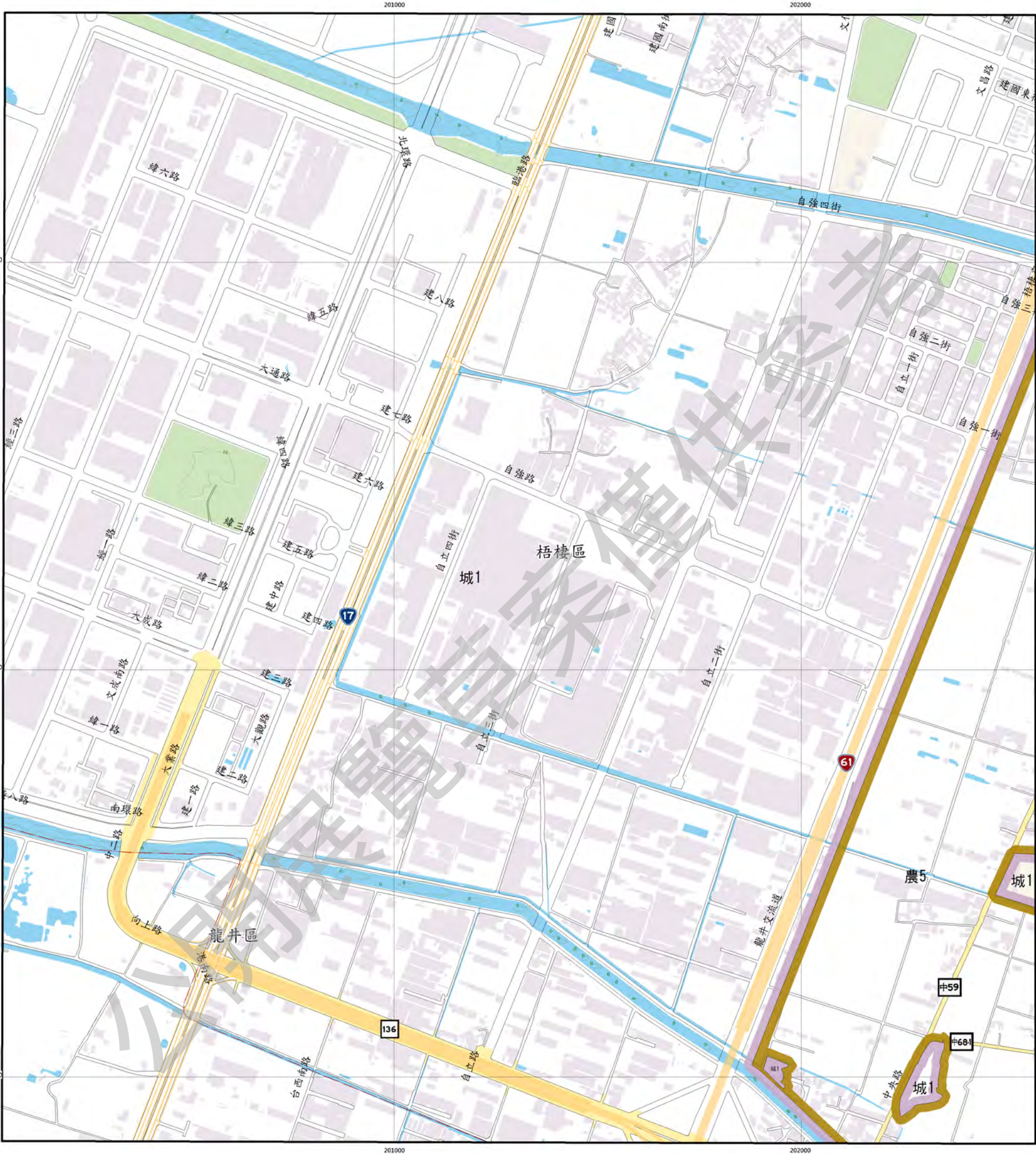
圖幅位置圖



下草湳


臺中市國土功能分區圖

95213001



圖例

國土保育地區	海洋資源地區	農業發展地區	城鄉發展地區
國1 第一類	海1-1 第一類之一	農1 第一類	城1 第一類
國2 第二類	海1-2 第一類之二	農2 第二類	城2-1 第二類之一
國3 第三類	海2 第二類	農3 第三類	城2-2 第二類之二
國4 第四類	海3 第三類	農4 第四類	城2-3 第二類之三
		農4(原) 第四類(原)	
		農5 第五類	

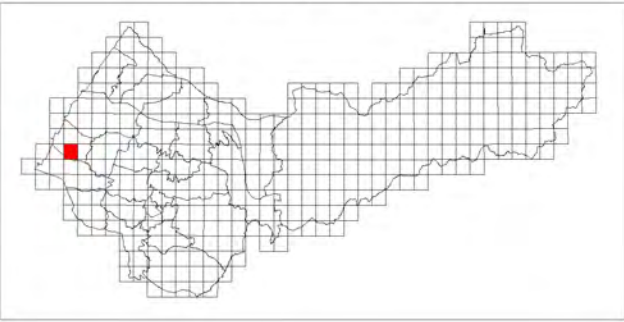


臺中市龍井區梧棲區
等高線間隔：10公尺
高程：自臺灣平均海平面為零公尺起算
座標系統：1997台灣大地基準(TWD97)
主管機關：內政部
製圖機關：臺中市政府地政局
製圖時間：中華民國111年12月

圖幅接合表

94211100 台中港特種碼頭 第160頁	95214091 梧棲 第161頁	95214092 南鵝 第162頁
94212010 安良港排水口 第198頁	95213001 下草湳 第199頁	95213002 大莊 第200頁
94212020 水埤港 第236頁	95213011 海埔港 第237頁	95213012 龍井 第238頁

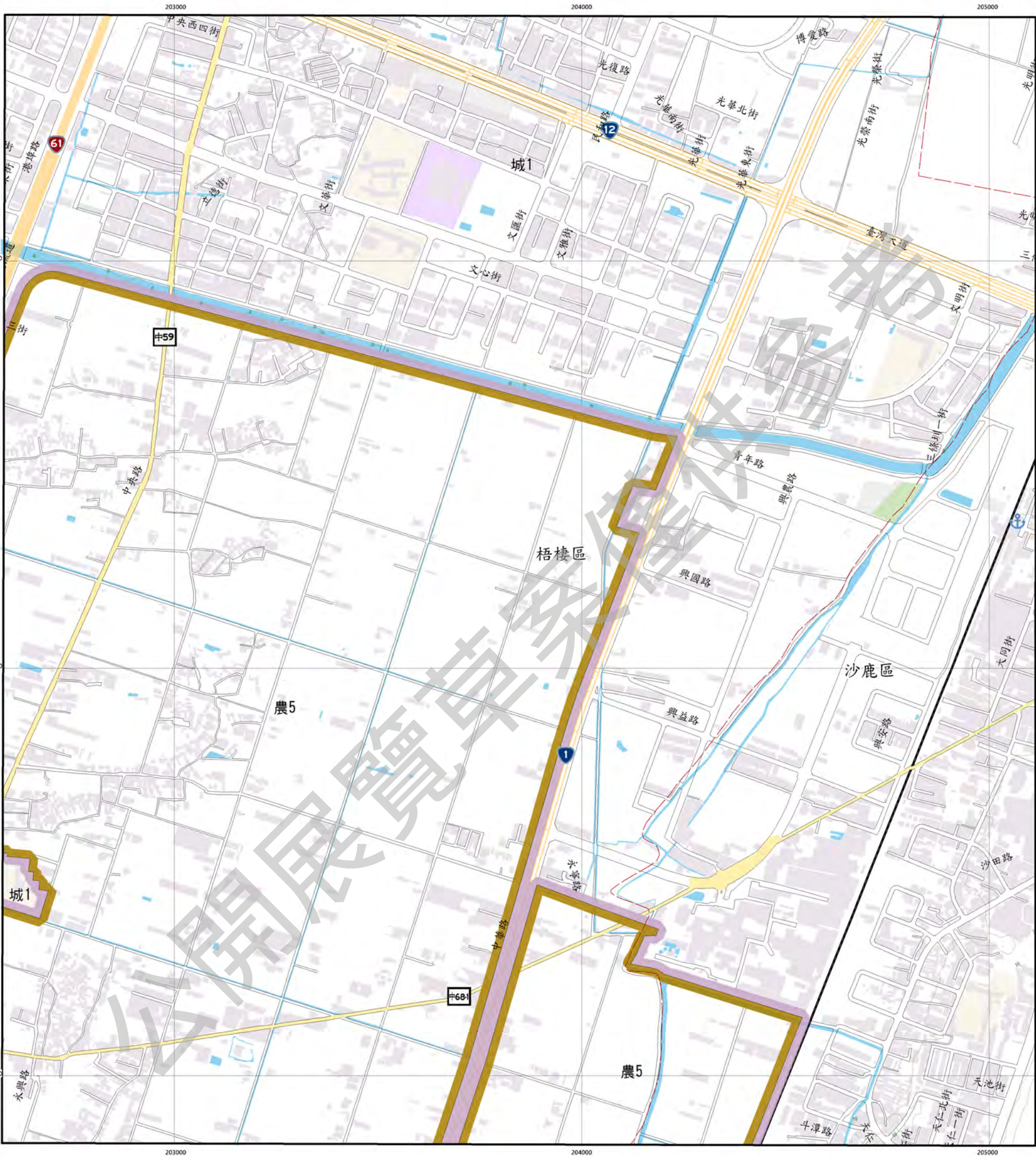
圖幅位置圖



大莊

臺中市國土功能分區圖

95213002



圖例

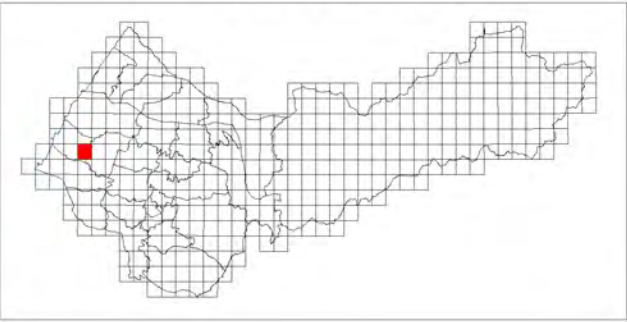
國土保育地區	海洋資源地區	農業發展地區	城鄉發展地區
圖1 第一類	海1-1 第一類之一	農1 第一類	城1 第一類
圖2 第二類	海1-2 第一類之二	農2 第二類	城2-1 第二類之一
圖3 第三類	海2 第二類	農3 第三類	城2-2 第二類之二
圖4 第四類	海3 第三類	農4 第四類	城2-3 第二類之三
		農4(原) 第四類(原)	
		農5 第五類	



圖幅接合表

95214091 梧棲 第161頁	95214092 南靖 第162頁	95214093 清水 第163頁
95213001 下藤清 第199頁	95213002 大莊 第200頁	95213003 沙鹿 第201頁
95213011 海埔重 第237頁	95213012 龍井 第238頁	95213013 埔子 第239頁

圖幅位置圖



沙鹿

臺中市國土功能分區圖

95213003



圖例

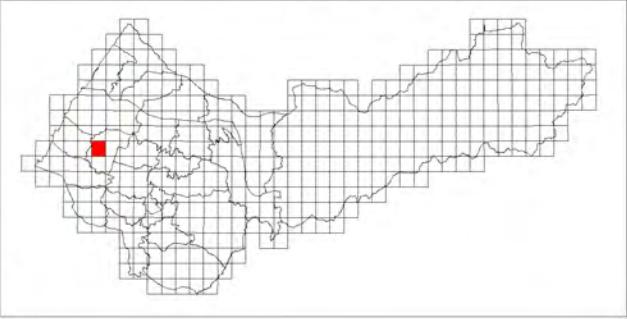
國土保育地區	海洋資源地區	農業發展地區	城鄉發展地區
國1 第一類	海1-1 第一類之一	農1 第一類	城1 第一類
國2 第二類	海1-2 第一類之二	農2 第二類	城2-1 第二類之一
國3 第三類	海2 第二類	農3 第三類	城2-2 第二類之二
國4 第四類	海3 第三類	農4 第四類	城2-3 第二類之三
		農4(原) 第四類(原)	
		農5 第五類	



圖幅接合表

95214092 南勢 第162頁	95214093 清水 第163頁	95214094 西勢 第164頁
95213002 大莊 第200頁	95213003 沙鹿 第201頁	95213004 公明 第202頁
95213012 龍井 第238頁	95213013 埔子 第239頁	95213014 台糖林厝港 第240頁

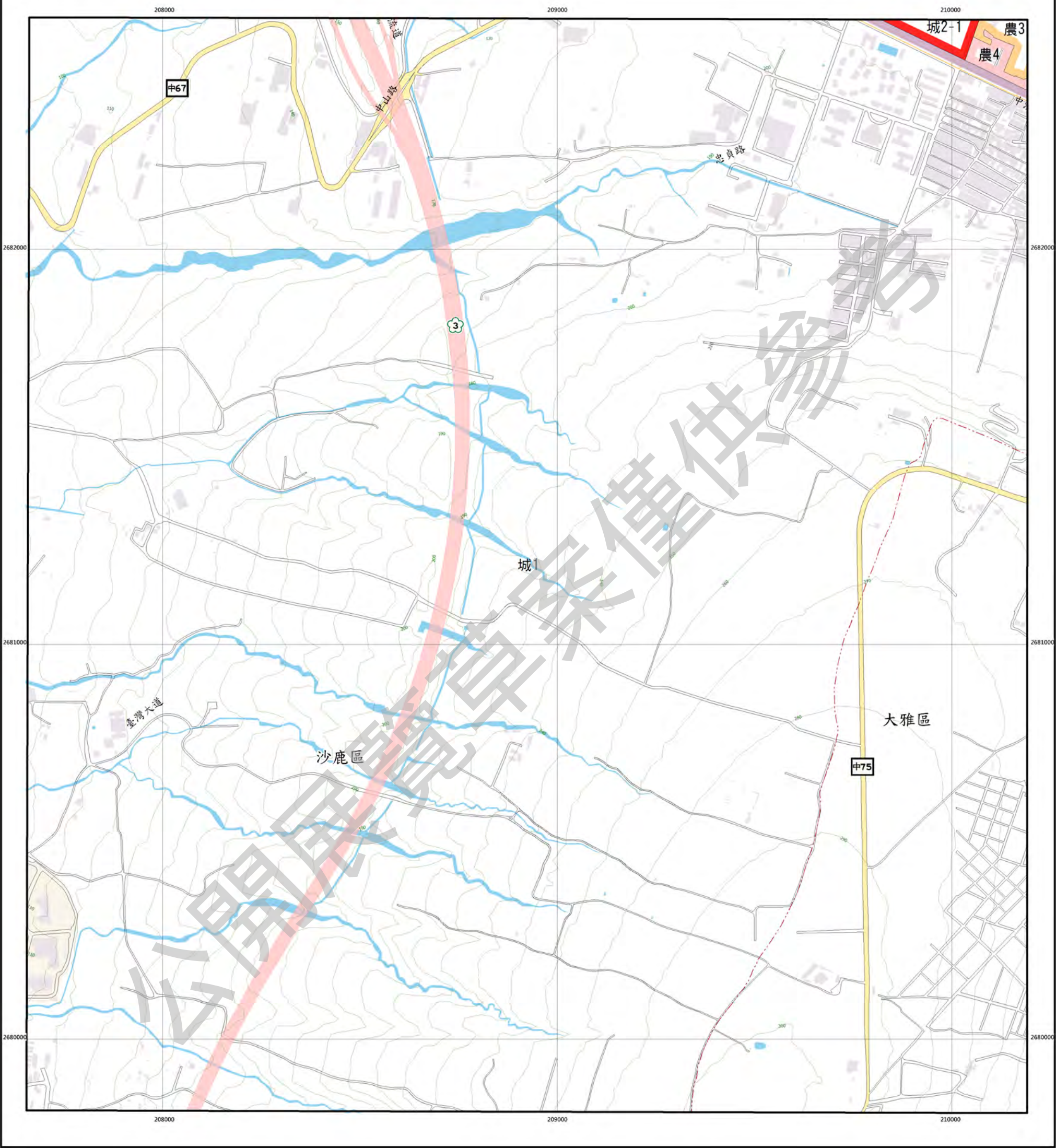
圖幅位置圖



公明


臺中市國土功能分區圖

95213004



圖例

國土保育地區		海洋資源地區		農業發展地區		城鄉發展地區	
圖1	第一類	海1-1	第一類之一	農1	第一類	城1	第一類
圖2	第二類	海1-2	第一類之二	農2	第二類	城2-1	第二類之一
圖3	第三類	海2	第二類	農3	第三類	城2-2	第二類之二
圖4	第四類	海3	第三類	農4	第四類	城2-3	第二類之三
				農4(原)	第四類(原)		
				農5	第五類		

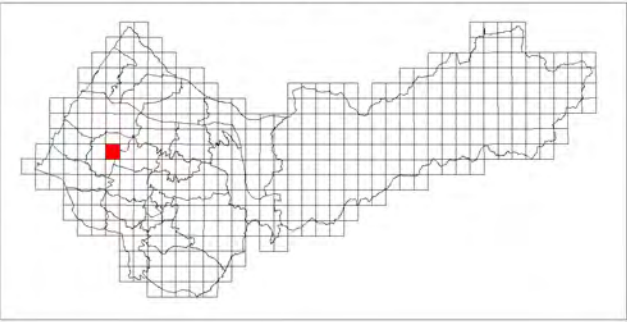


臺中市沙鹿區大雅區
等高線間隔：10公尺
高程：自臺灣平均海平面為零公尺起算
座標系統：1997台灣大地基準(TWD97)
主管機關：內政部
製圖機關：臺中市政府地政局
製圖時間：中華民國111年12月

圖幅接合表

95214093 清水 第163頁	95214094 西勢寮 第164頁	95214095 東山 第165頁
95213003 沙鹿 第201頁	95213004 公明 第202頁	95213005 清泉岡 第203頁
95213013 埔子 第239頁	95213014 台糖林厝農場 第240頁	95213015 林厝 第241頁

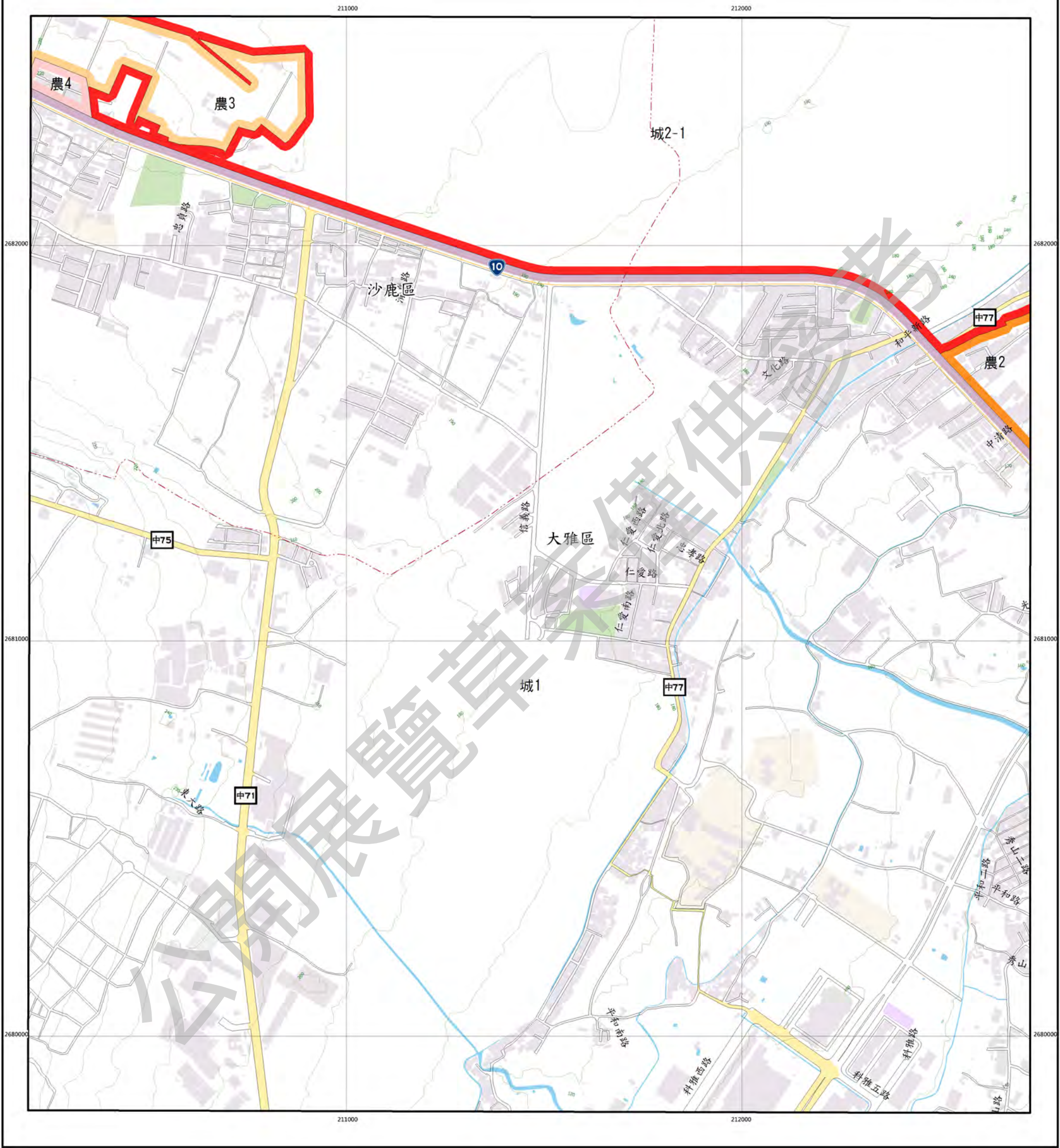
圖幅位置圖



清泉岡


臺中市國土功能分區圖

95213005



圖例

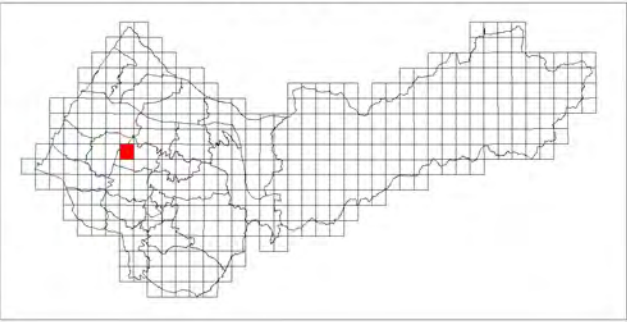
國土保育地區		海洋資源地區		農業發展地區		城鄉發展地區	
圖1	第一類	圖1-1	第一類之一	圖1	第一類	圖1	第一類
圖2	第二類	圖1-2	第一類之二	圖2	第二類	圖2-1	第二類之一
圖3	第三類	圖2	第二類	圖3	第三類	圖2-2	第二類之二
圖4	第四類	圖3	第三類	圖4	第四類	圖2-3	第二類之三
				圖4(原)	第四類(原)		
				圖5	第五類		



圖幅接合表

95214094 西勢寮 第164頁	95214095 東山 第165頁	95214096 圳墘 第166頁
95213004 公明 第202頁	95213005 清泉岡 第203頁	95213006 大雅 第204頁
95213014 台糖林厝農場 第240頁	95213015 林厝 第241頁	95213016 四塊厝 第242頁

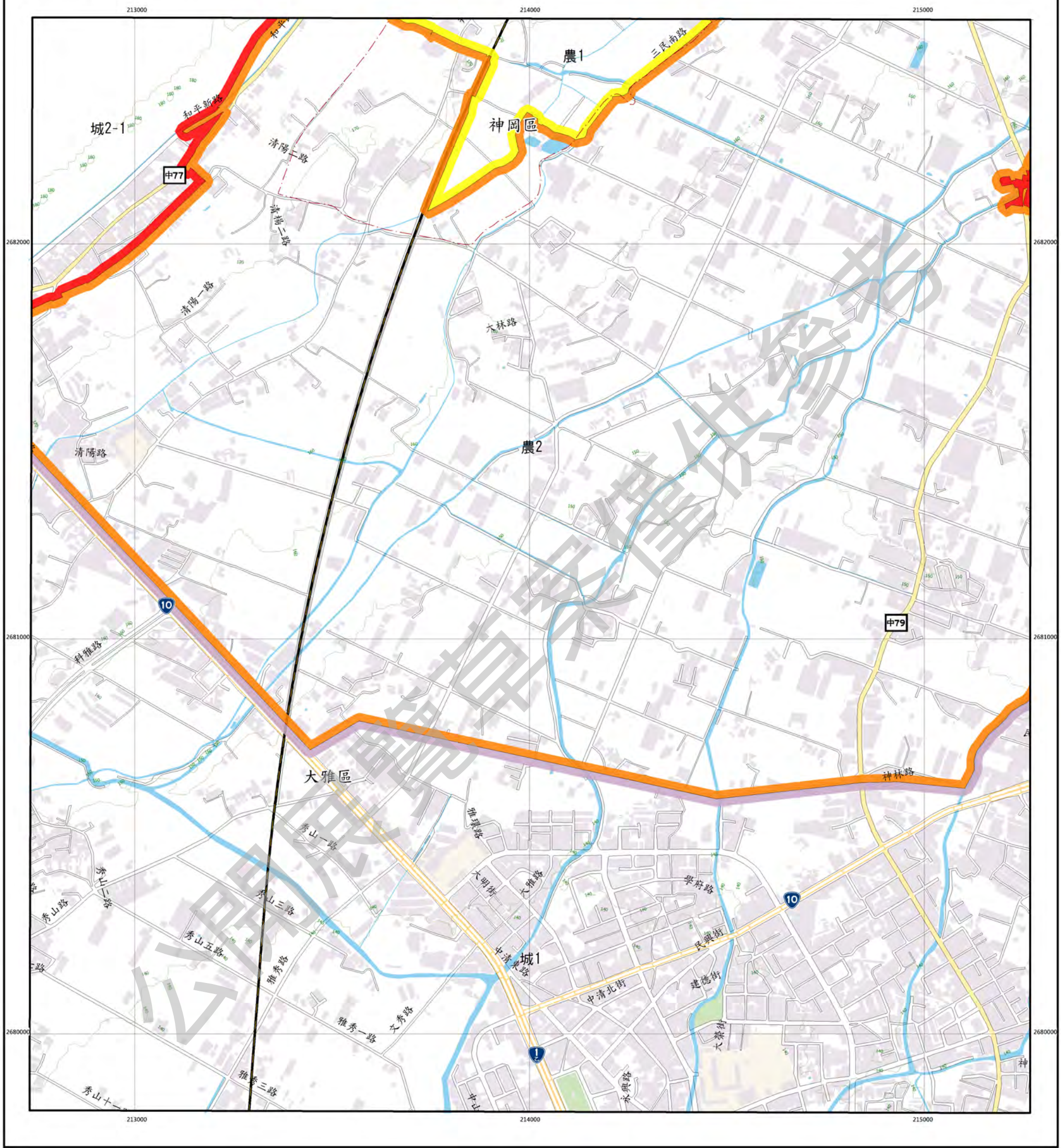
圖幅位置圖



大雅

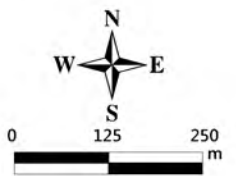
臺中市國土功能分區圖

95213006



圖例

國土保育地區		海洋資源地區		農業發展地區		城鄉發展地區	
圖1	第一類	圖1-1	第一類之一	圖1	第一類	圖1	第一類
圖2	第二類	圖1-2	第一類之二	圖2	第二類	圖2-1	第二類之一
圖3	第三類	圖2	第二類	圖3	第三類	圖2-2	第二類之二
圖4	第四類	圖3	第三類	圖4	第四類	圖2-3	第二類之三
				圖4(原)	第四類(原)		
				圖5	第五類		

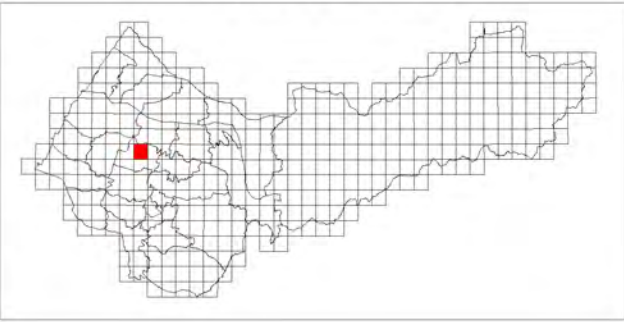


臺中市神岡區大雅區
等高線間隔：10公尺
高程：自臺灣平均海平面為零公尺起算
座標系統：1997台灣大地基準(TWD97)
主管機關：內政部
製圖機關：臺中市政府地政局
製圖時間：中華民國111年12月

圖幅接合表

95214095 潭山 第165頁	95214096 圳墘 第166頁	95214097 神岡 第167頁
95213005 潭泉岡 第203頁	95213006 大雅 第204頁	95213007 牛埔 第205頁
95213015 林厝 第241頁	95213016 四塊厝 第242頁	95213017 馬岡厝 第243頁

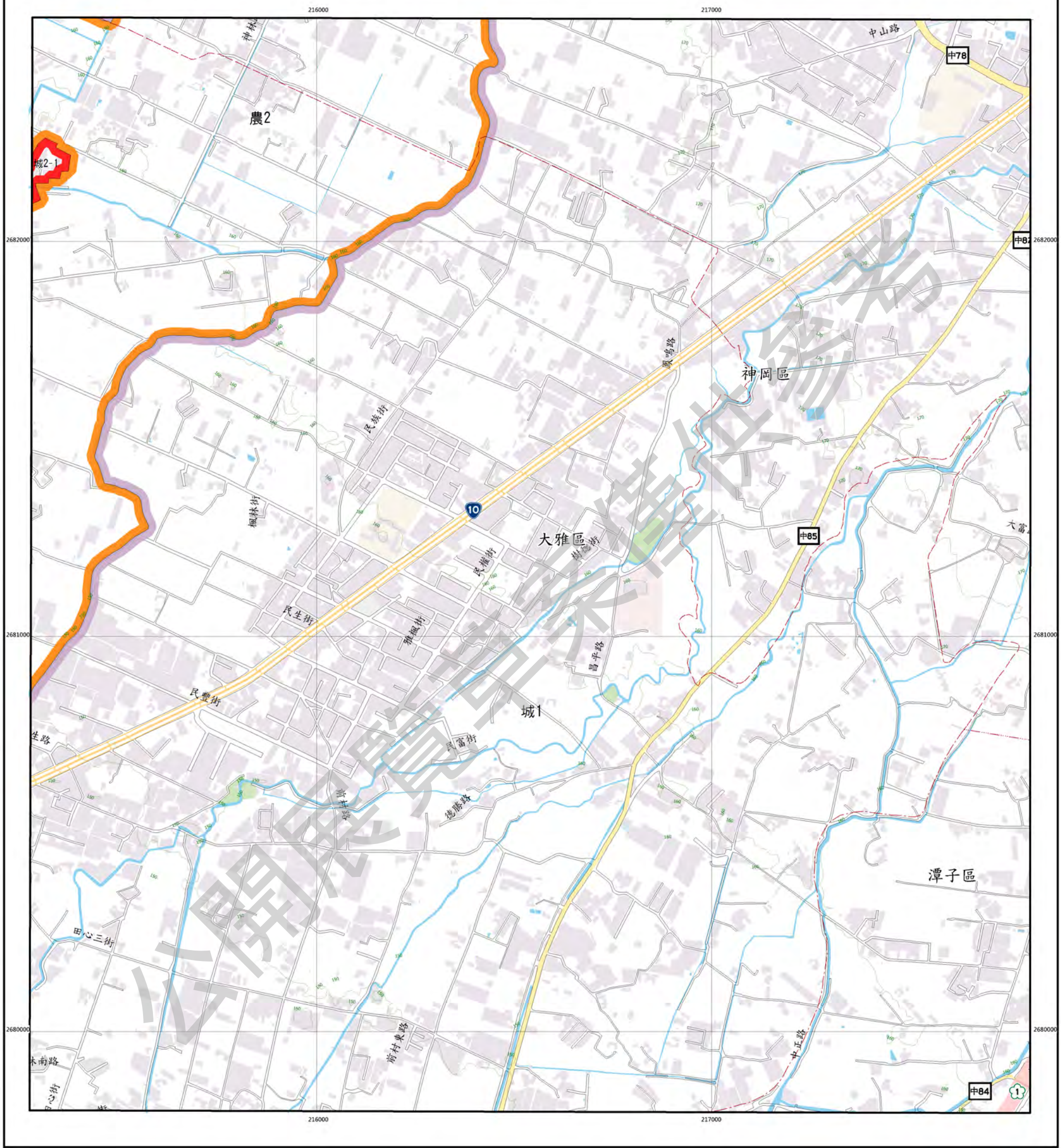
圖幅位置圖



牛埔


臺中市國土功能分區圖

95213007



圖例

國土保育地區	海洋資源地區	農業發展地區	城鄉發展地區
圖1 第一類	海1-1 第一類之一	農1 第一類	城1 第一類
圖2 第二類	海1-2 第一類之二	農2 第二類	城2-1 第二類之一
圖3 第三類	海2 第二類	農3 第三類	城2-2 第二類之二
圖4 第四類	海3 第三類	農4 第四類	城2-3 第二類之三
		農4(原) 第四類(原)	
		農5 第五類	

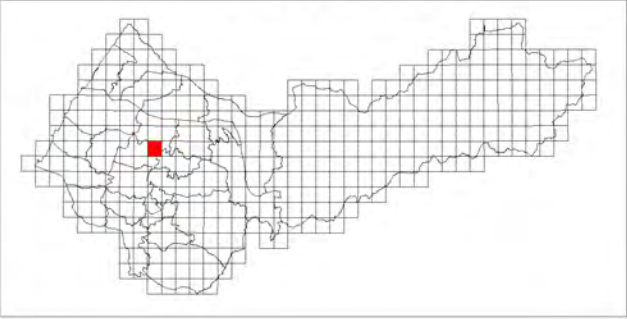


臺中市神岡區潭子區大雅區
等高線間隔：10公尺
高程：自臺灣平均海平面為零公尺起算
座標系統：1997台灣大地基準(TWD97)
主管機關：內政部
製圖機關：臺中市政府地政局
製圖時間：中華民國111年12月

圖幅接合表

95214096 圳港 第166頁	95214097 神岡 第167頁	95214098 大社 第168頁
95213006 大雅 第204頁	95213007 牛埔 第205頁	95213008 車路港 第206頁
95213016 四塊厝 第242頁	95213017 馬同厝 第243頁	95213018 潭子 第244頁

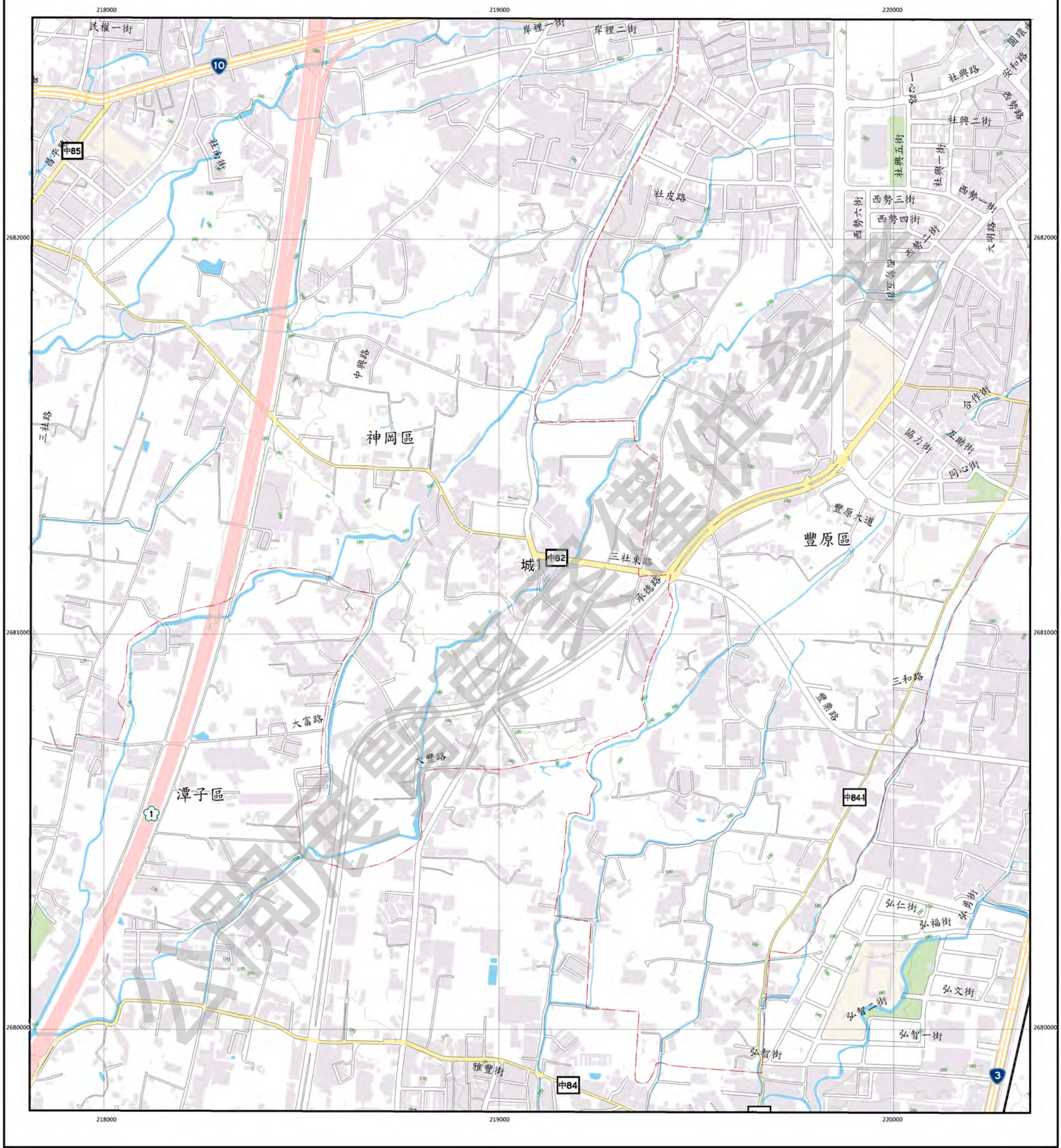
圖幅位置圖



車路墘

臺中市國土功能分區圖

95213008



圖例

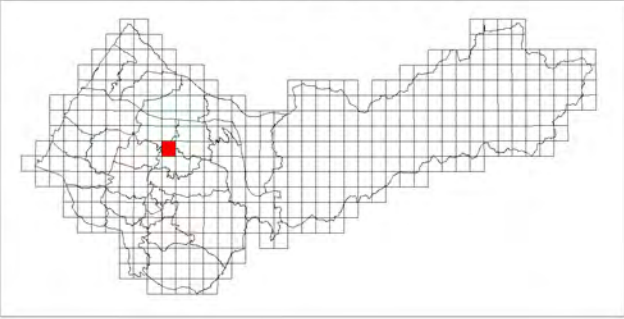
國土保育地區	海洋資源地區	農業發展地區	城鄉發展地區
圖1 第一類	海1-1 第一類之一	農1 第一類	城1 第一類
圖2 第二類	海1-2 第一類之二	農2 第二類	城2-1 第二類之一
圖3 第三類	海2 第二類	農3 第三類	城2-2 第二類之二
圖4 第四類	海3 第三類	農4 第四類	城2-3 第二類之三
		農4(原) 第四類(原)	
		農5 第五類	



圖幅接合表

95214097 神岡 第167頁	95214098 大社 第168頁	95214099 豐原(北部) 第169頁
95213007 牛埔 第205頁	95213008 車路墘 第206頁	95213009 豐原(南部) 第207頁
95213017 馬同潭 第243頁	95213018 潭子 第244頁	95213019 龍仁村 第245頁

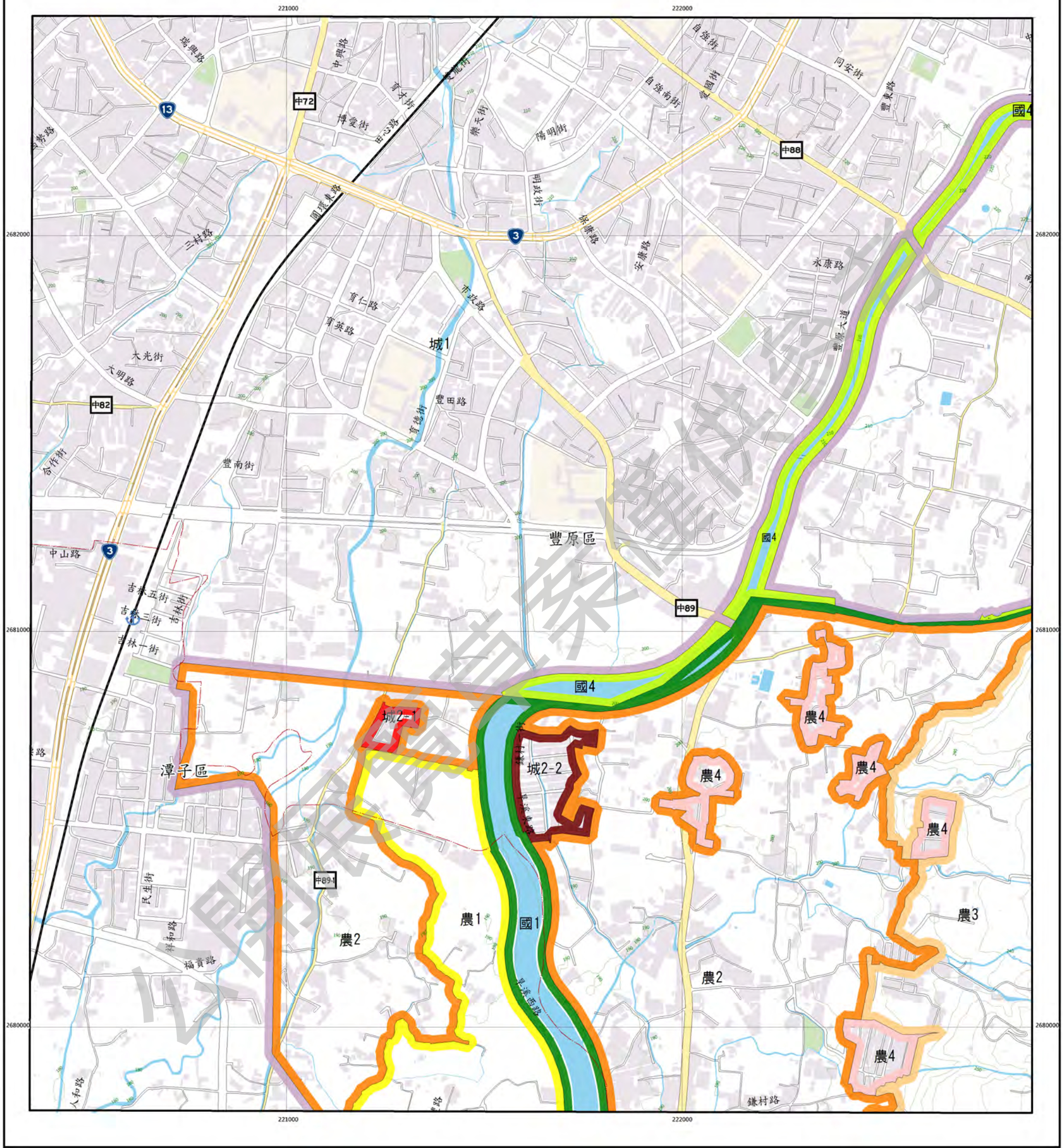
圖幅位置圖



豐原(南部)

臺中市國土功能分區圖

95213009



圖例

國土保育地區	海洋資源地區	農業發展地區	城鄉發展地區
國1 第一類	海1-1 第一類之一	農1 第一類	城1 第一類
國2 第二類	海1-2 第一類之二	農2 第二類	城2-1 第二類之一
國3 第三類	海2 第二類	農3 第三類	城2-2 第二類之二
國4 第四類	海3 第三類	農4 第四類	城2-3 第二類之三
		農4(原) 第四類(原)	
		農5 第五類	

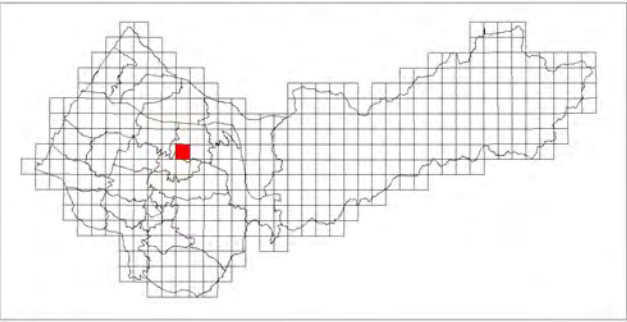


臺中市豐原區潭子區
等高線間隔：10公尺
高程：自臺灣平均海平面為零公尺起算
座標系統：1997台灣大地基準(TWD97)
主管機關：內政部
製圖機關：臺中市政府地政局
製圖時間：中華民國111年12月

圖幅接合表

95214098 大社 第168頁	95214099 豐原(北部) 第169頁	95214100 社社 第170頁
95213008 車路港 第206頁	95213009 豐原(南部) 第207頁	95213010 東港里 第208頁
95213018 潭子 第244頁	95213019 潭仁村 第245頁	95213020 潭底 第246頁

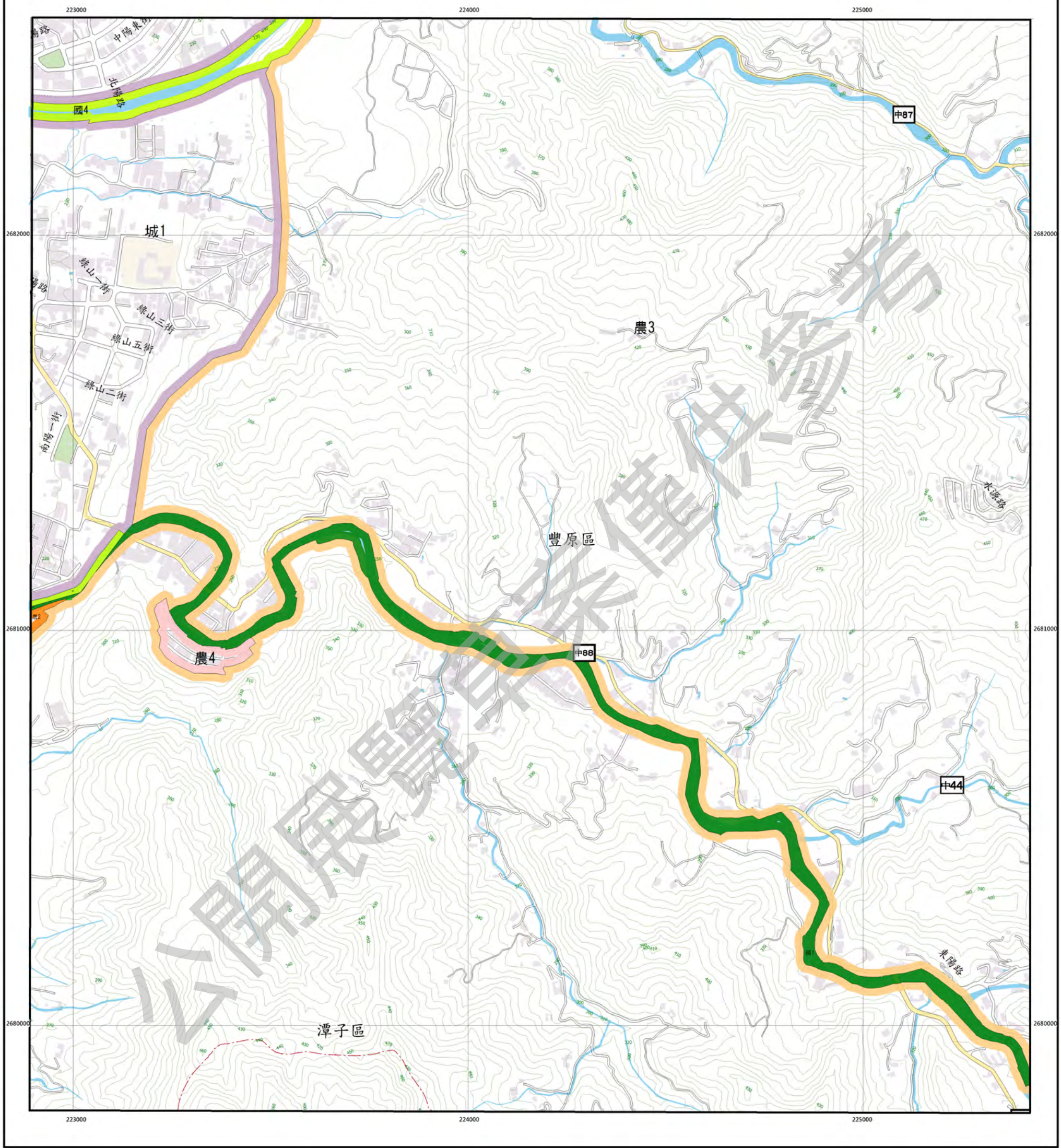
圖幅位置圖



東陽里


臺中市國土功能分區圖

95213010



圖例

國土保育地區	海洋資源地區	農業發展地區	城鄉發展地區
國1 第一類	海1-1 第一類之一	農1 第一類	城1 第一類
國2 第二類	海1-2 第一類之二	農2 第二類	城2-1 第二類之一
國3 第三類	海2 第二類	農3 第三類	城2-2 第二類之二
國4 第四類	海3 第三類	農4 第四類	城2-3 第二類之三
		農4(原) 第四類(原)	
		農5 第五類	

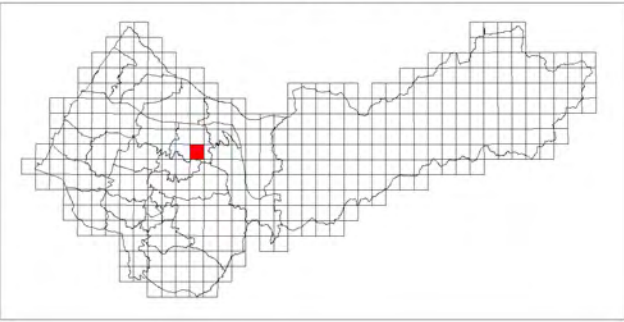


臺中市豐原區潭子區
等高線間隔：10公尺
高程：自臺灣平均海平面為零公尺起算
座標系統：1997台灣大地基準(TWD97)
主管機關：內政部
製圖機關：臺中市政府地政局
製圖時間：中華民國111年12月

圖幅接合表

95214099 豐原(北部) 第169頁	95214100 翁社 第170頁	95211091 公老坪 第171頁
95213009 豐原(南部) 第207頁	95213010 東陽里 第208頁	95212001 坑頭 第209頁
95213019 義仁村 第245頁	95213020 溝底 第246頁	95212011 水井 第247頁

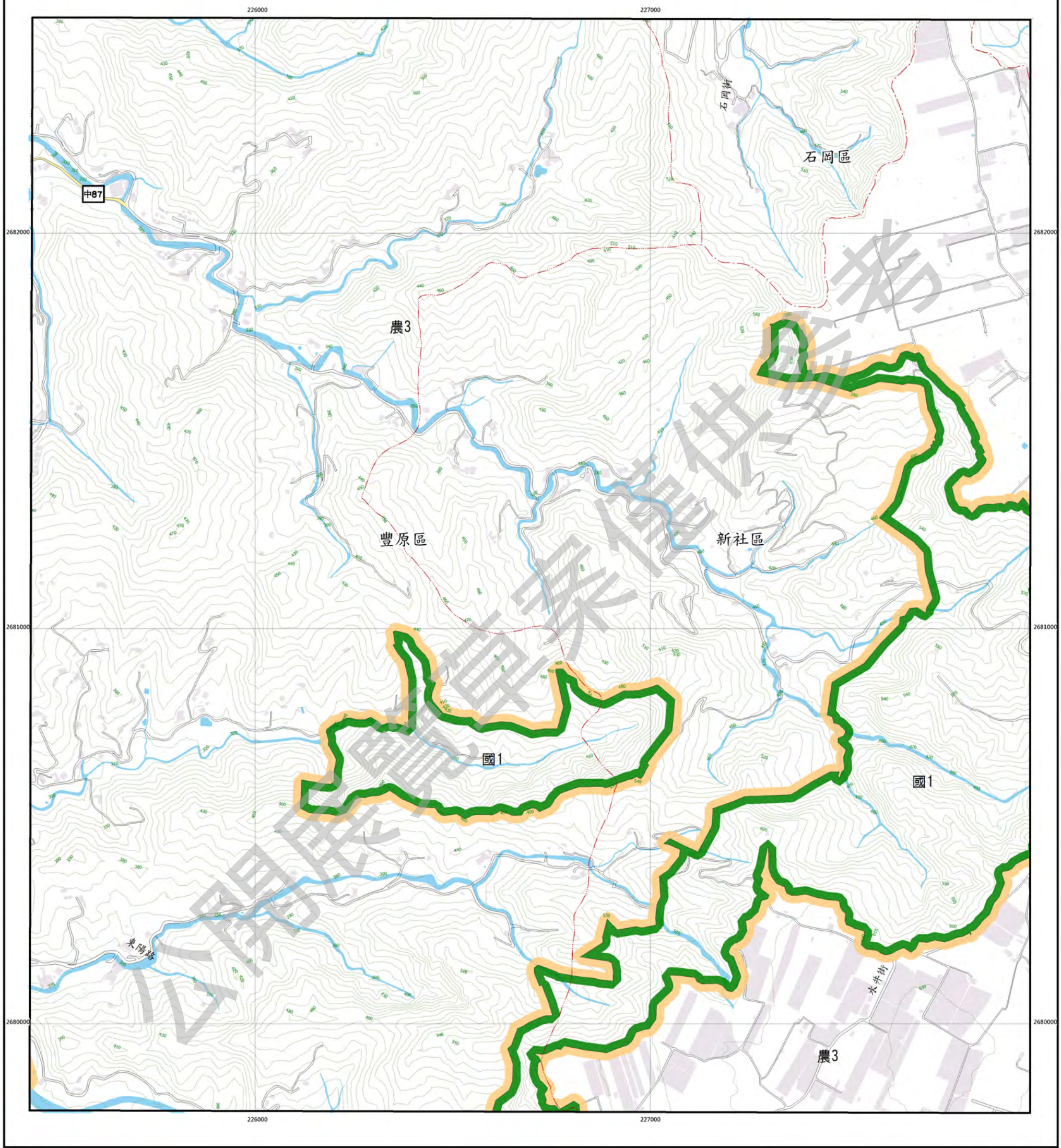
圖幅位置圖



坑頭


臺中市國土功能分區圖

95212001



圖例

國土保育地區		海洋資源地區		農業發展地區		城鄉發展地區	
國1	第一類	海1-1	第一類之一	農1	第一類	城1	第一類
國2	第二類	海1-2	第一類之二	農2	第二類	城2-1	第二類之一
國3	第三類	海2	第二類	農3	第三類	城2-2	第二類之二
國4	第四類	海3	第三類	農4	第四類	城2-3	第二類之三
				農4(原)	第四類(原)		
				農5	第五類		

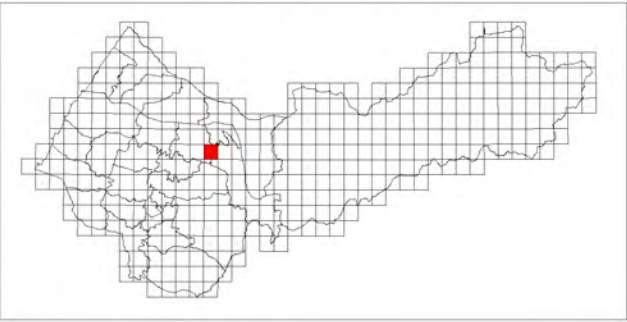


臺中市新社區石岡區豐原區
等高線間隔：10公尺
高程：自臺灣平均海面為零公尺起算
座標系統：1997台灣大地基準(TWD97)
主管機關：內政部
製圖機關：臺中市政府地政局
製圖時間：中華民國111年12月

圖幅接合表

95214100 新社 第170頁	95211091 公老坪 第171頁	95211092 社寮角 第172頁
95213010 東港里 第208頁	95212001 坑頭 第209頁	95212002 大南 第210頁
95213020 清底 第246頁	95212011 水井 第247頁	95212012 中興橋 第248頁

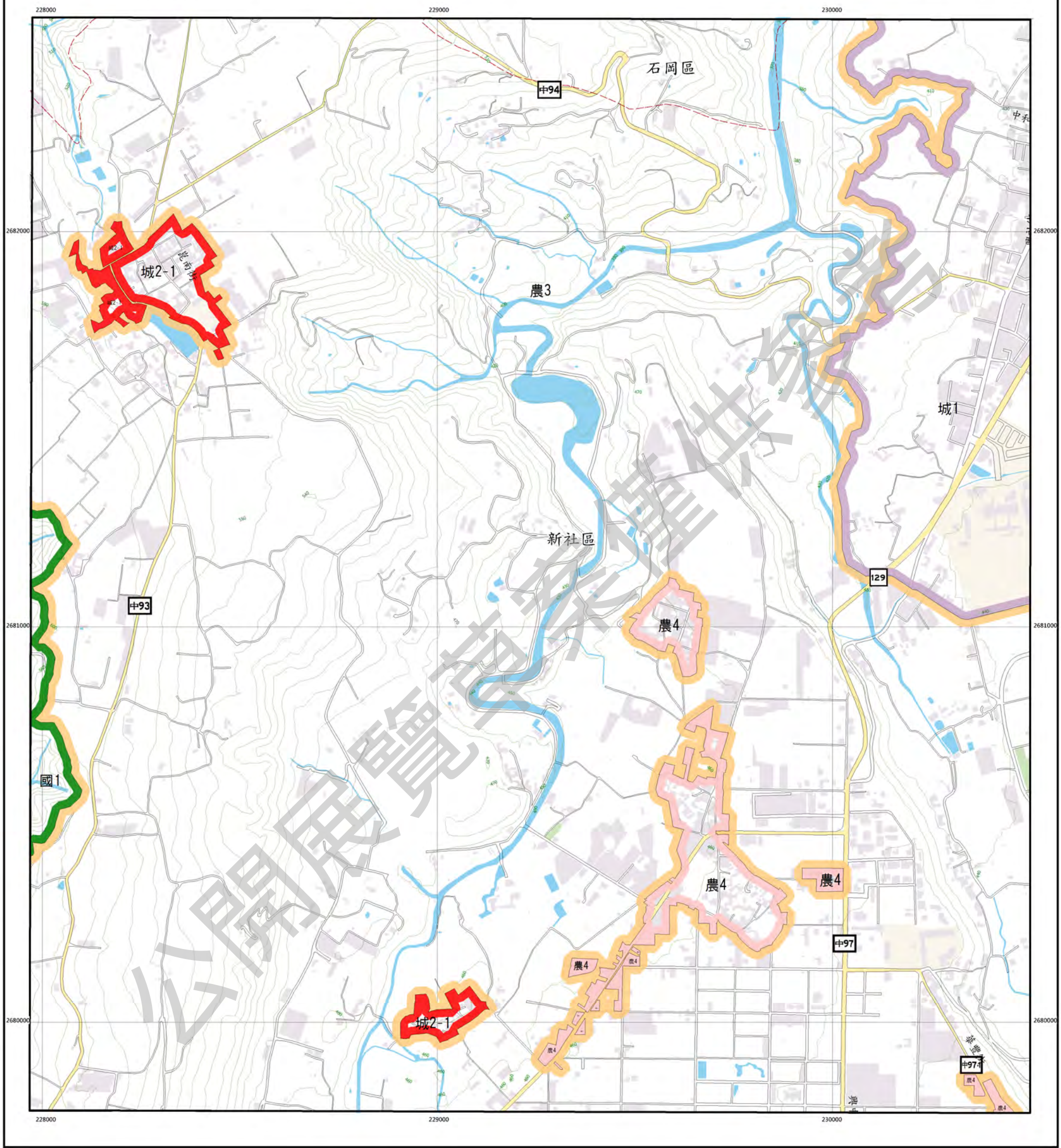
圖幅位置圖



大南

臺中市國土功能分區圖

95212002



圖例

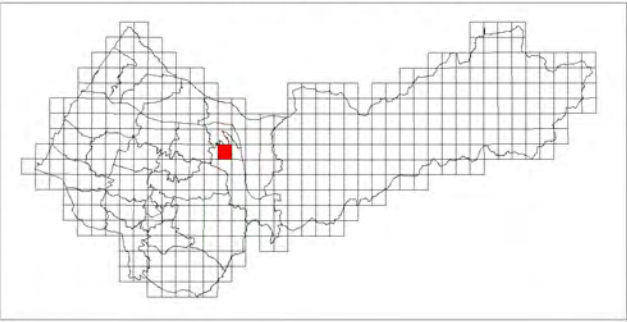
國土保育地區		海洋資源地區		農業發展地區		城鄉發展地區	
國1	第一類	海1-1	第一類之一	農1	第一類	城1	第一類
國2	第二類	海1-2	第一類之二	農2	第二類	城2-1	第二類之一
國3	第三類	海2	第二類	農3	第三類	城2-2	第二類之二
國4	第四類	海3	第三類	農4	第四類	城2-3	第二類之三
				農4(原)	第四類(原)		
				農5	第五類		



圖幅接合表

95211091 公老坪 第171頁	95211092 社寮角 第172頁	95211093 東勢 第173頁
95212001 坑頭 第209頁	95212002 大南 第210頁	95212003 新社 第211頁
95212011 水井 第247頁	95212012 中興嶺 第248頁	95212013 東觀 第249頁

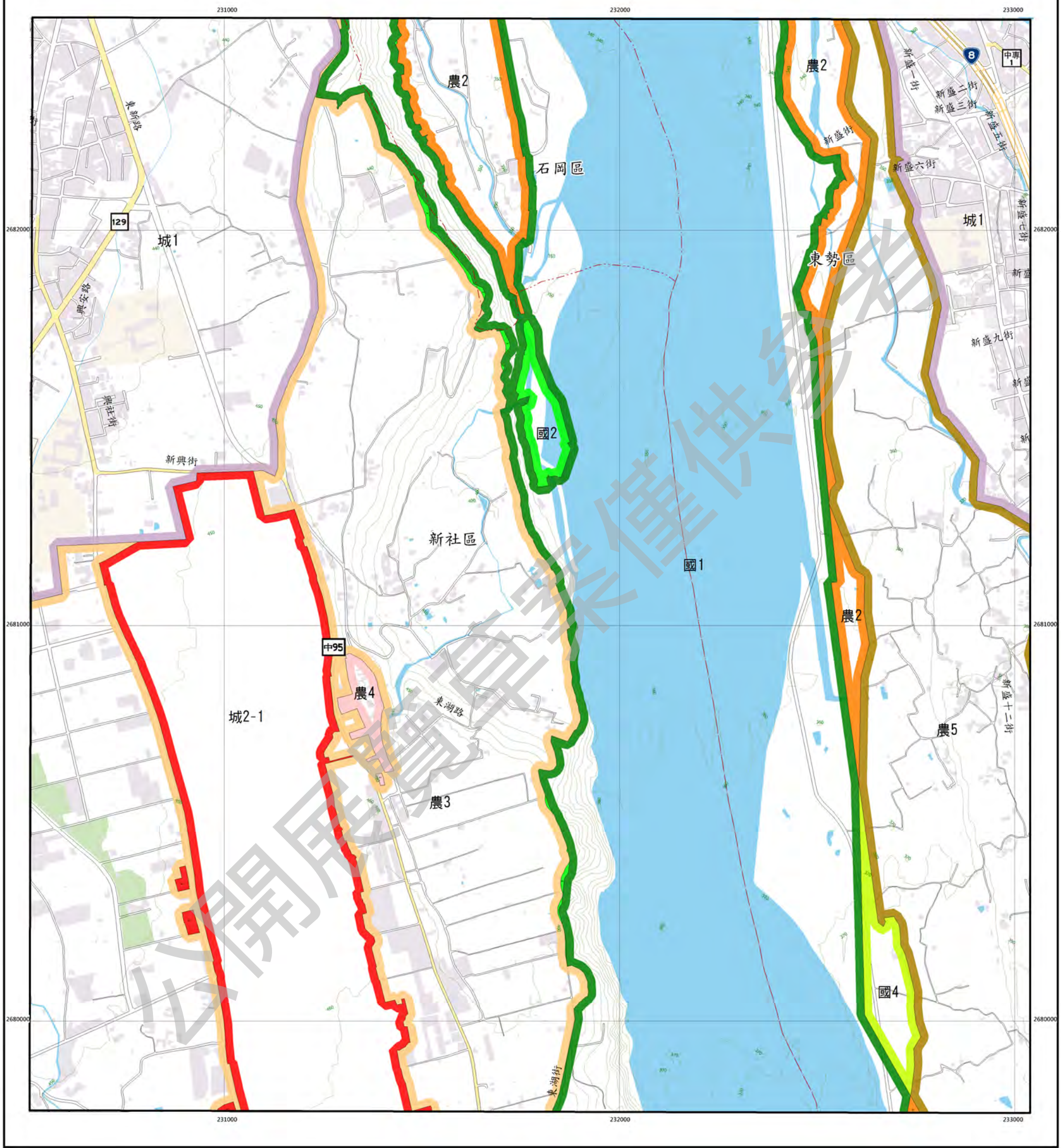
圖幅位置圖



新社

臺中市國土功能分區圖

95212003



圖例

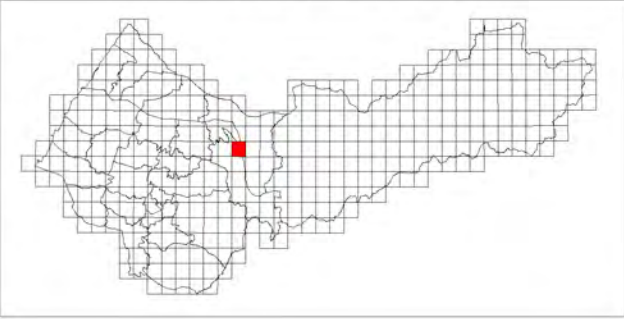
國土保育地區	海洋資源地區	農業發展地區	城鄉發展地區
國1 第一類	海1-1 第一類之一	農1 第一類	城1 第一類
國2 第二類	海1-2 第一類之二	農2 第二類	城2-1 第二類之一
國3 第三類	海2 第二類	農3 第三類	城2-2 第二類之二
國4 第四類	海3 第三類	農4 第四類	城2-3 第二類之三
		農4(原) 第四類(原)	
		農5 第五類	



圖幅接合表

95211092 社寮角 第172頁	95211093 東勢 第173頁	95211094 中崙 第174頁
95212002 大南 第210頁	95212003 新社 第211頁	95212004 石角 第212頁
95212012 中興 第248頁	95212013 東興 第249頁	95212014 大基埔 第250頁

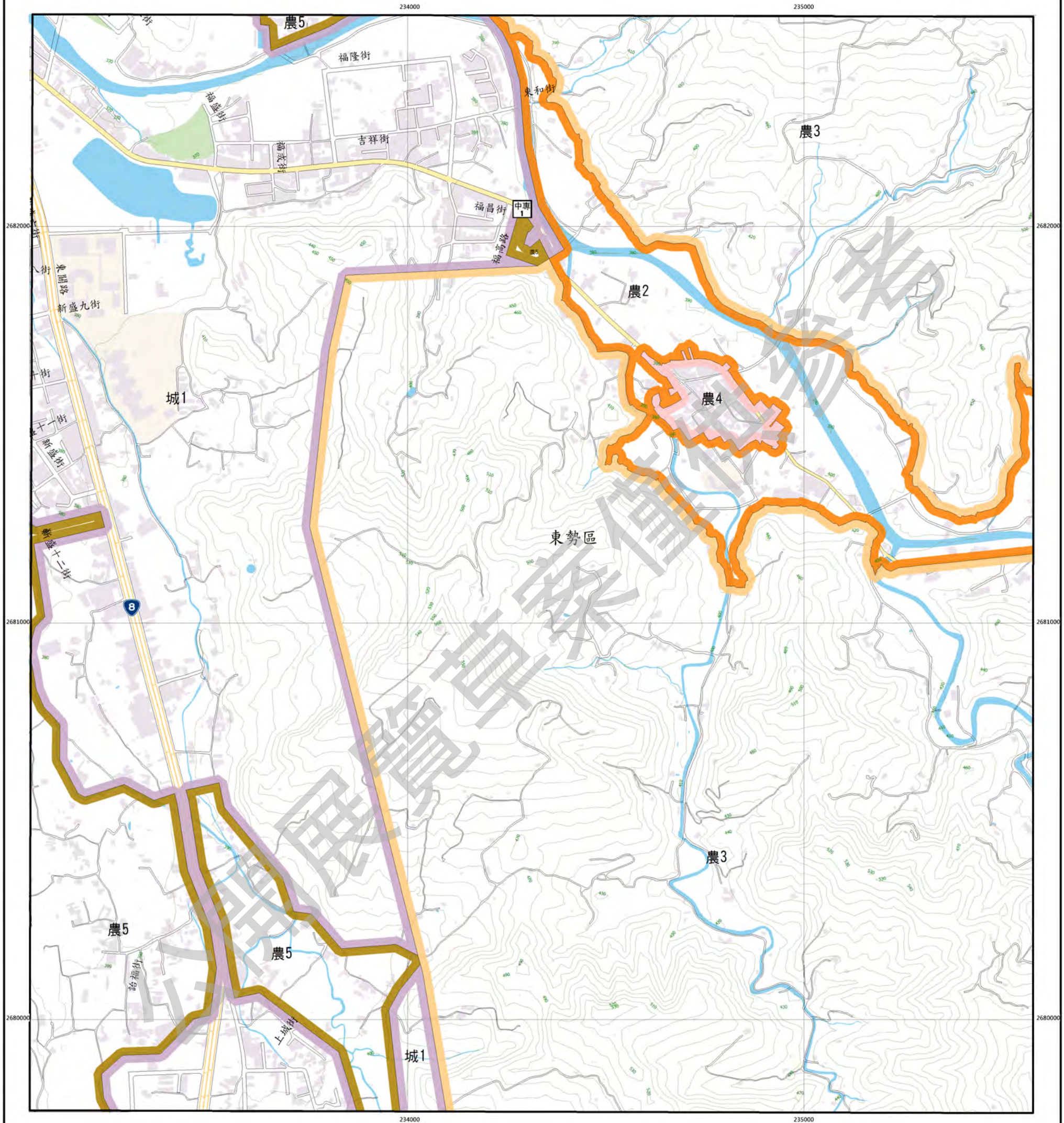
圖幅位置圖



石角


臺中市國土功能分區圖

95212004



圖例

國土保育地區	海洋資源地區	農業發展地區	城鄉發展地區
圖1 第一類	海1-1 第一類之一	農1 第一類	城1 第一類
圖2 第二類	海1-2 第一類之二	農2 第二類	城2-1 第二類之一
圖3 第三類	海2 第二類	農3 第三類	城2-2 第二類之二
圖4 第四類	海3 第三類	農4 第四類	城2-3 第二類之三
		農4(原) 第四類(原)	
		農5 第五類	

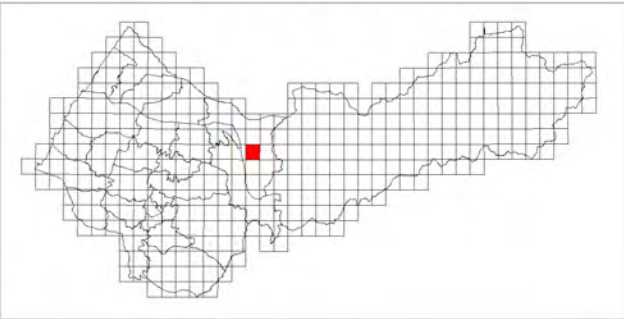


臺中市東勢區
等高線間隔：10公尺
高程：自臺灣平均海平面為零公尺起算
座標系統：1997台灣大地基準(TWD97)
主管機關：內政部
製圖機關：臺中市政府地政局
製圖時間：中華民國111年12月

圖幅接合表

95211093 東勢 第173頁	95211094 中崙 第174頁	95211095 橫龍 第175頁
95212003 新社 第211頁	95212004 石角 第212頁	95212005 中坑坪 第213頁
95212013 東崙 第249頁	95212014 大茅埔 第250頁	95212015 鹿竹坑 第251頁

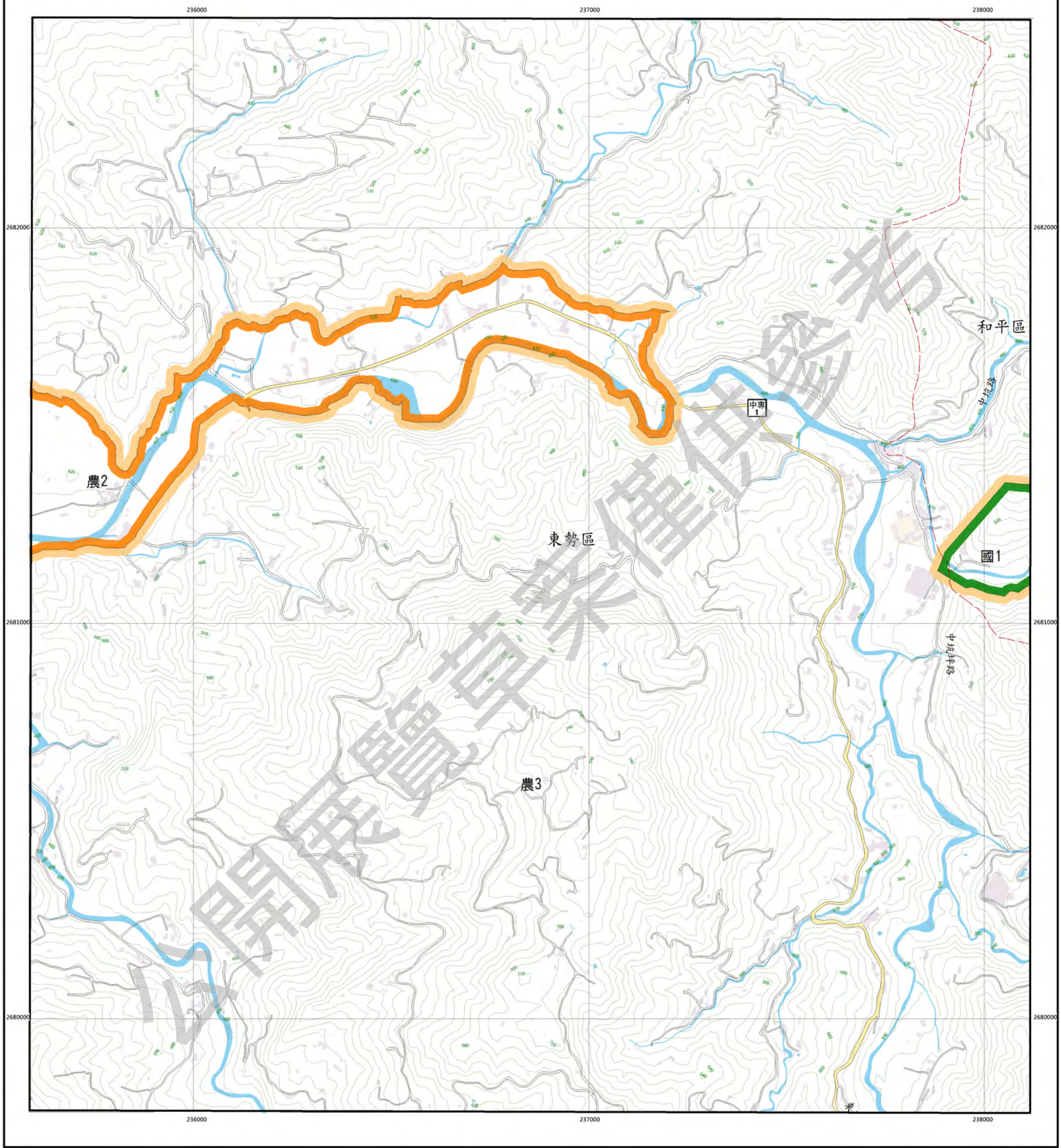
圖幅位置圖



中坑坪


臺中市國土功能分區圖

95212005



圖例

國土保育地區		海洋資源地區		農業發展地區		城鄉發展地區	
國1 第一類	海1-1 第一類之一	農1 第一類	城1 第一類				
國2 第二類	海1-2 第一類之二	農2 第二類	城2-1 第二類之一				
國3 第三類	海2 第二類	農3 第三類	城2-2 第二類之二				
國4 第四類	海3 第三類	農4 第四類	城2-3 第二類之三				
		農4(原) 第四類(原)					
		農5 第五類					

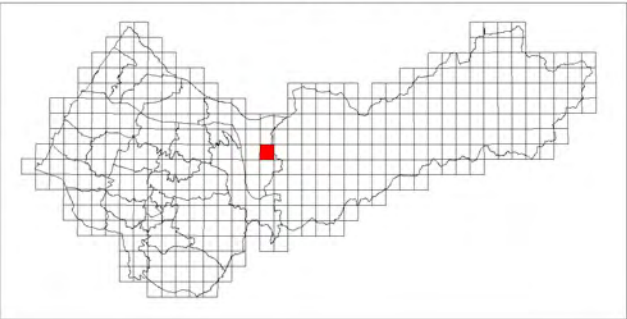


臺中市和平區東勢區
等高線間隔：10公尺
高程：自臺灣平均海平面為零公尺起算
座標系統：1997台灣大地基準(TWD97)
主管機關：內政部
製圖機關：臺中市政府地政局
製圖時間：中華民國111年12月

圖幅接合表

95211094 中壢 第174頁	95211095 橫龍 第175頁	95211096 三叉坑 第176頁
95212004 石角 第212頁	95212005 中坑坪 第213頁	95212006 中坑 第214頁
95212014 大茅埔 第250頁	95212015 龍竹坑 第251頁	95212016 酒保坪 第252頁

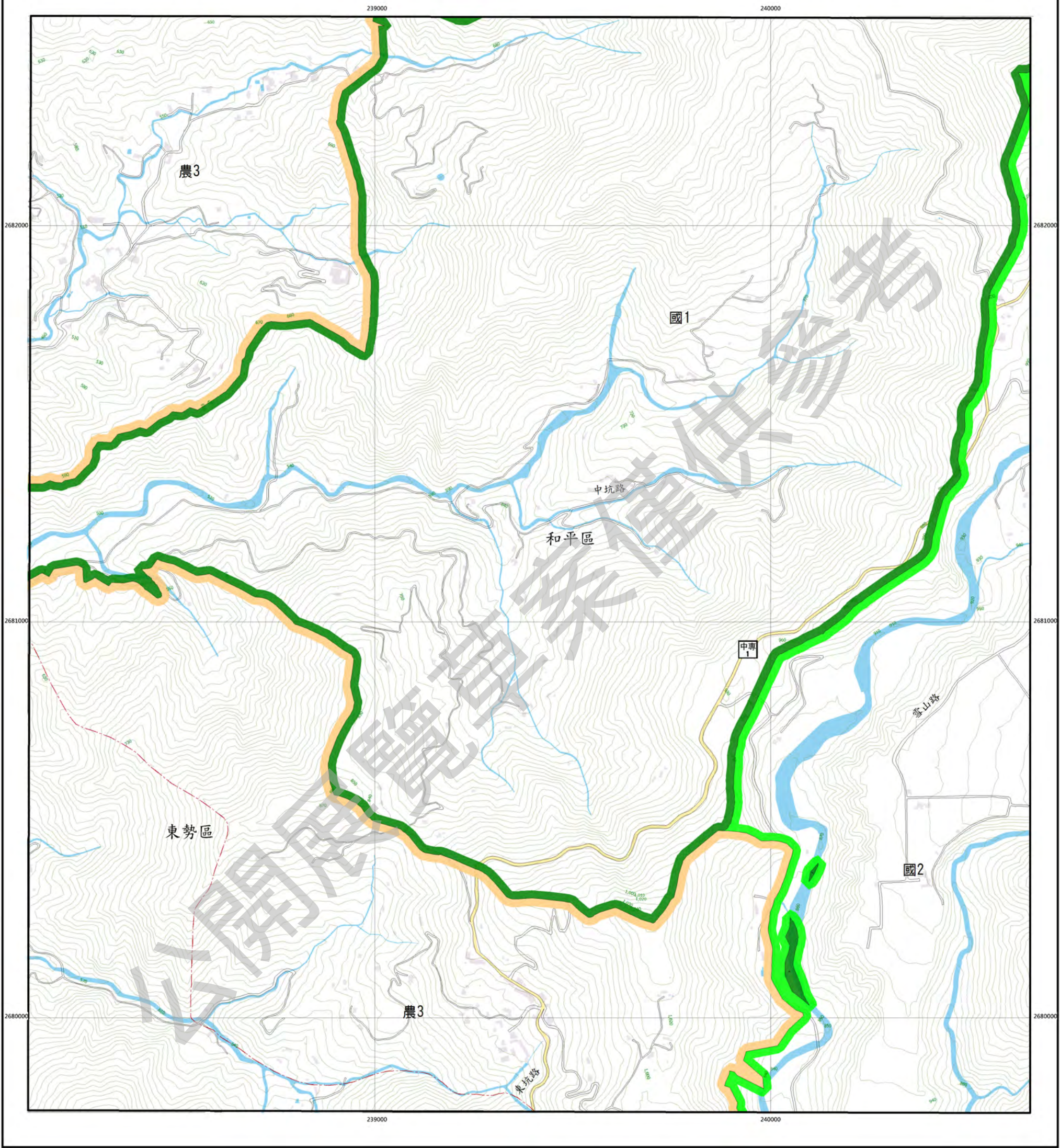
圖幅位置圖



中坑

臺中市國土功能分區圖

95212006



圖例

國土保育地區		海洋資源地區		農業發展地區		城鄉發展地區	
國1	第一類	海1-1	第一類之一	農1	第一類	城1	第一類
國2	第二類	海1-2	第一類之二	農2	第二類	城2-1	第二類之一
國3	第三類	海2	第二類	農3	第三類	城2-2	第二類之二
國4	第四類	海3	第三類	農4	第四類	城2-3	第二類之三
				農4(原)	第四類(原)		
				農5	第五類		

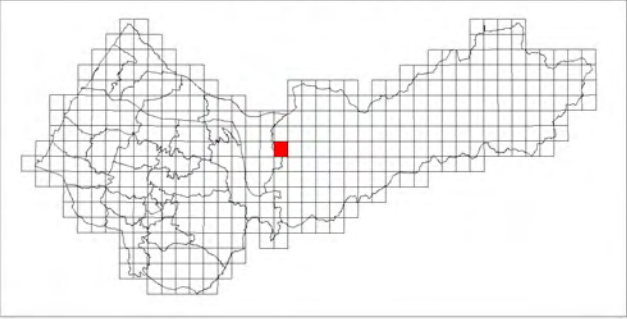


臺中市和平區東勢區
等高線間隔：10公尺
高程：自臺灣平均海平面為零公尺起算
座標系統：1997台灣大地基準(TWD97)
主管機關：內政部
製圖機關：臺中市政府地政局
製圖時間：中華民國111年12月

圖幅接合表

95211095 橫龍 第175頁	95211096 三叉坑 第176頁	95211097 烏石坑(三) 第177頁
95212005 中坑坪 第213頁	95212006 中坑 第214頁	95212007 中坑(四) 第215頁
95212015 廣竹坑 第251頁	95212016 潭頂坪 第252頁	95212017 中坑(三) 第253頁

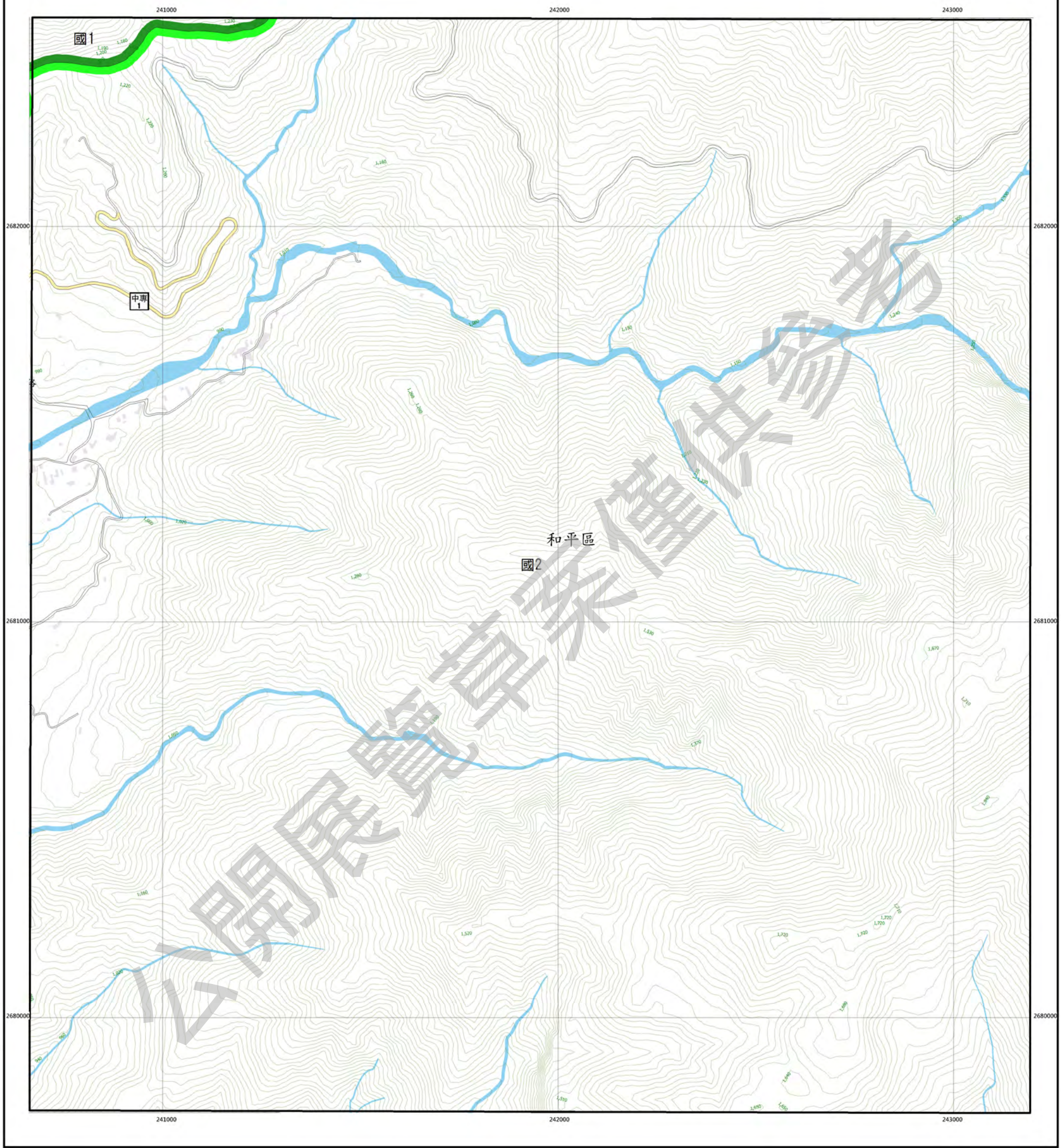
圖幅位置圖



中坑(四)


臺中市國土功能分區圖

95212007



圖例

國土保育地區	海洋資源地區	農業發展地區	城鄉發展地區
國1 第一類	海1-1 第一類之一	農1 第一類	城1 第一類
國2 第二類	海1-2 第一類之二	農2 第二類	城2-1 第二類之一
國3 第三類	海2 第二類	農3 第三類	城2-2 第二類之二
國4 第四類	海3 第三類	農4 第四類	城2-3 第二類之三
		農4(原) 第四類(原)	
		農5 第五類	

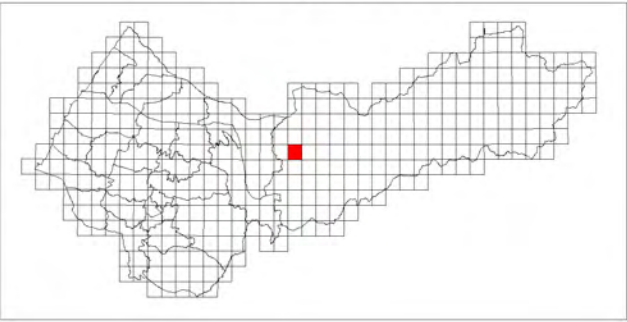


臺中市和平區
等高線間隔：10公尺
高程：自臺灣平均海平面為零公尺起算
座標系統：1997台灣大地基準(TWD97)
主管機關：內政部
製圖機關：臺中市政府地政局
製圖時間：中華民國111年12月

圖幅接合表

95211096 三叉坑 第176頁	95211097 烏石坑(三) 第177頁	95211098 烏石坑(二) 第178頁
95212006 中坑 第214頁	95212007 中坑(四) 第215頁	95212008 中坑(一) 第216頁
95212016 酒埤坪 第252頁	95212017 中坑(三) 第253頁	95212018 中坑(二) 第254頁

圖幅位置圖



中坑(一)

臺中市國土功能分區圖

95212008



圖例

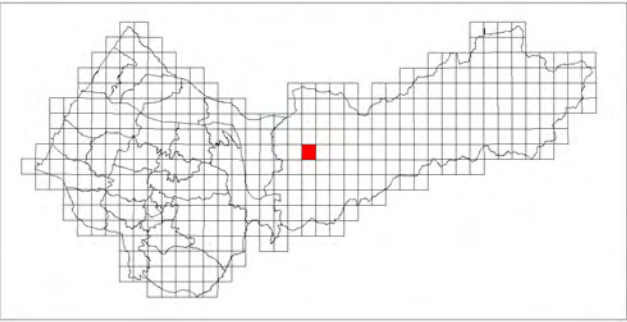
國土保育地區		海洋資源地區		農業發展地區		城鄉發展地區	
國1	第一類	海1-1	第一類之一	農1	第一類	城1	第一類
國2	第二類	海1-2	第一類之二	農2	第二類	城2-1	第二類之一
國3	第三類	海2	第二類	農3	第三類	城2-2	第二類之二
國4	第四類	海3	第三類	農4	第四類	城2-3	第二類之三
				農4(原)	第四類(原)		
				農5	第五類		



圖幅接合表

95211097 烏石坑(三) 第177頁	95211098 烏石坑(二) 第178頁	95211099 船型山(三) 第179頁
95212007 中坑(四) 第215頁	95212008 中坑(一) 第216頁	95212009 椅來山(四) 第217頁
95212017 中坑(三) 第253頁	95212018 中坑(二) 第254頁	95212019 椅來山(三) 第255頁

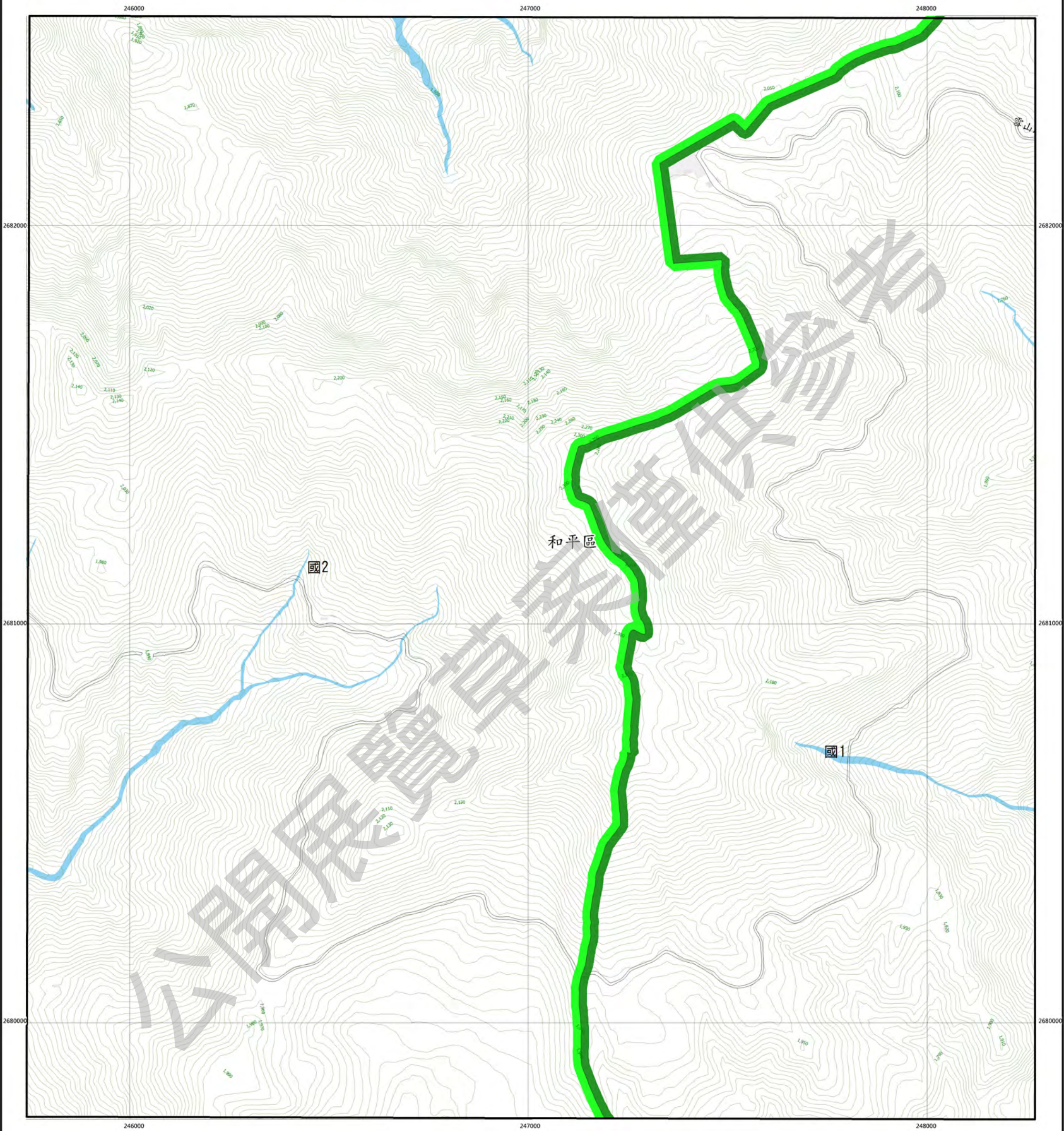
圖幅位置圖



稍來山(四)

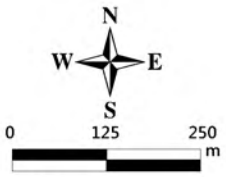
臺中市國土功能分區圖

95212009



圖例

國土保育地區		海洋資源地區		農業發展地區		城鄉發展地區	
國1	第一類	海1-1	第一類之一	農1	第一類	城1	第一類
國2	第二類	海1-2	第一類之二	農2	第二類	城2-1	第二類之一
國3	第三類	海2	第二類	農3	第三類	城2-2	第二類之二
國4	第四類	海3	第三類	農4	第四類	城2-3	第二類之三
				農4(原)	第四類(原)		
				農5	第五類		

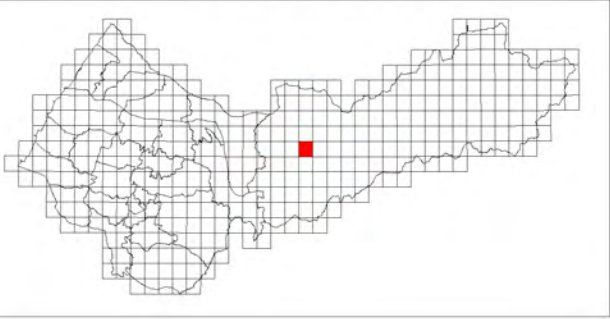


臺中市和平區
等高線間隔：10公尺
高程：自臺灣平均海平面為零公尺起算
座標系統：1997台灣大地基準(TWD97)
主管機關：內政部
製圖機關：臺中市政府地政局
製圖時間：中華民國111年12月

圖幅接合表

95211098 烏石坑(二) 第178頁	95211099 船型山(三) 第179頁	95211100 船型山(二) 第180頁
95212008 中坑(一) 第216頁	95212009 稍來山(四) 第217頁	95212010 稍來山(一) 第218頁
95212018 中坑(二) 第254頁	95212019 稍來山(三) 第255頁	95212020 稍來山(二) 第256頁

圖幅位置圖



稍來山(一)


臺中市國土功能分區圖

95212010



圖例

國土保育地區		海洋資源地區		農業發展地區		城鄉發展地區	
國1	第一類	海1-1	第一類之一	農1	第一類	城1	第一類
國2	第二類	海1-2	第一類之二	農2	第二類	城2-1	第二類之一
國3	第三類	海2	第二類	農3	第三類	城2-2	第二類之二
國4	第四類	海3	第三類	農4	第四類	城2-3	第二類之三
				農4(原)	第四類(原)		
				農5	第五類		

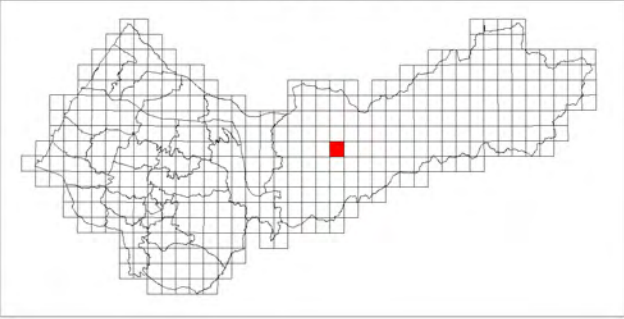


臺中市和平區
等高線間隔：10公尺
高程：自臺灣平均海平面為零公尺起算
座標系統：1997台灣大地基準(TWD97)
主管機關：內政部
製圖機關：臺中市政府地政局
製圖時間：中華民國111年12月

圖幅接合表

95211099 船型山(三) 第179頁	95211100 船型山(二) 第180頁	96214091 鞍馬山(三) 第181頁
95212009 稍來山(四) 第217頁	95212010 稍來山(一) 第218頁	96213001 谷關(四) 第219頁
95212019 稍來山(三) 第255頁	95212020 稍來山(二) 第256頁	96213011 谷關(三) 第257頁

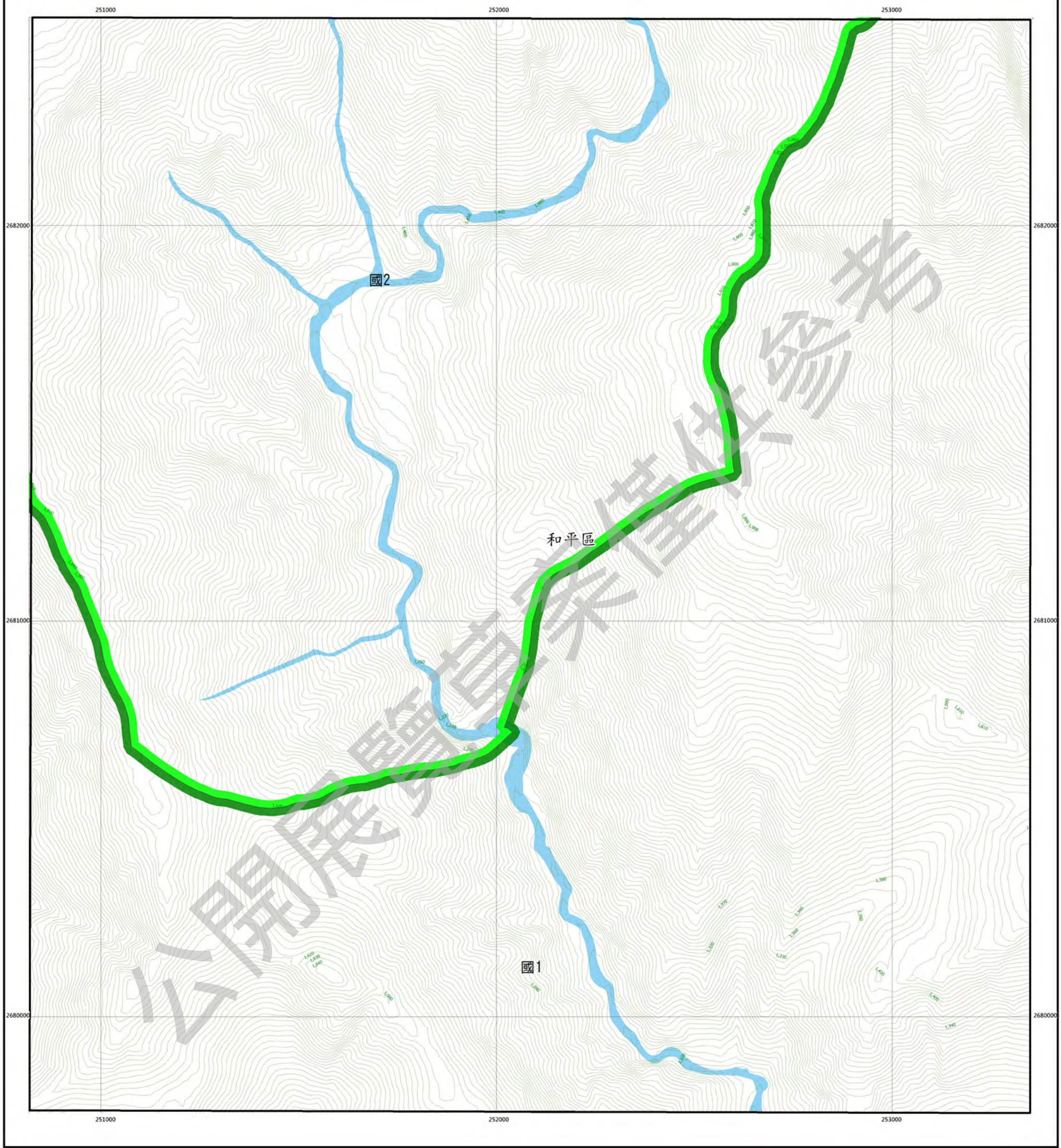
圖幅位置圖



谷關(四)

臺中市國土功能分區圖

96213001



圖例

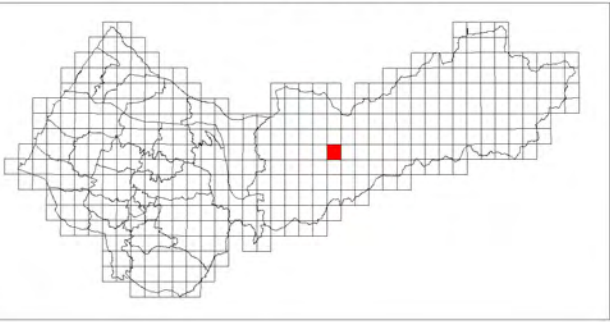
國土保育地區		海洋資源地區		農業發展地區		城鄉發展地區	
國1	第一類	海1-1	第一類之一	農1	第一類	城1	第一類
國2	第二類	海1-2	第一類之二	農2	第二類	城2-1	第二類之一
國3	第三類	海2	第二類	農3	第三類	城2-2	第二類之二
國4	第四類	海3	第三類	農4	第四類	城2-3	第二類之三
				農4(原)	第四類(原)		
				農5	第五類		



圖幅接合表

95211100 船型山(二) 第180頁	96214091 鞍馬山(三) 第181頁	96214092 鞍馬山(二) 第182頁
95212010 桃來山(一) 第218頁	96213001 谷關(四) 第219頁	96213002 谷關(一) 第220頁
95212020 桃來山(二) 第256頁	96213011 谷關(三) 第257頁	96213012 谷關(二) 第258頁

圖幅位置圖



谷關(一)


臺中市國土功能分區圖

96213002



圖例

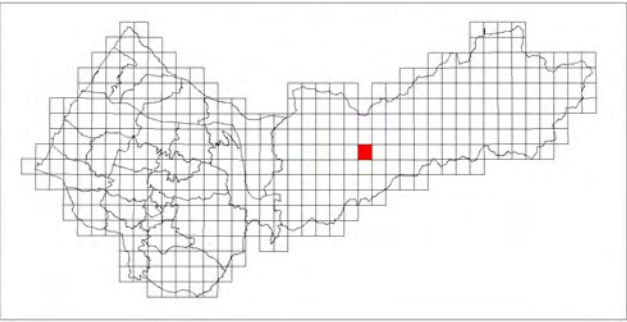
國土保育地區		海洋資源地區		農業發展地區		城鄉發展地區	
國1	第一類	海1-1	第一類之一	農1	第一類	城1	第一類
國2	第二類	海1-2	第一類之二	農2	第二類	城2-1	第二類之一
國3	第三類	海2	第二類	農3	第三類	城2-2	第二類之二
國4	第四類	海3	第三類	農4	第四類	城2-3	第二類之三
				農4(原)	第四類(原)		
				農5	第五類		



圖幅接合表

96214091 鞍馬山(三) 第181頁	96214092 鞍馬山(二) 第182頁	96214093 三雄山(三) 第183頁
96213001 谷關(四) 第219頁	96213002 谷關(一) 第220頁	96213003 青山(四) 第221頁
96213011 谷關(三) 第257頁	96213012 谷關(二) 第258頁	96213013 青山(三) 第259頁

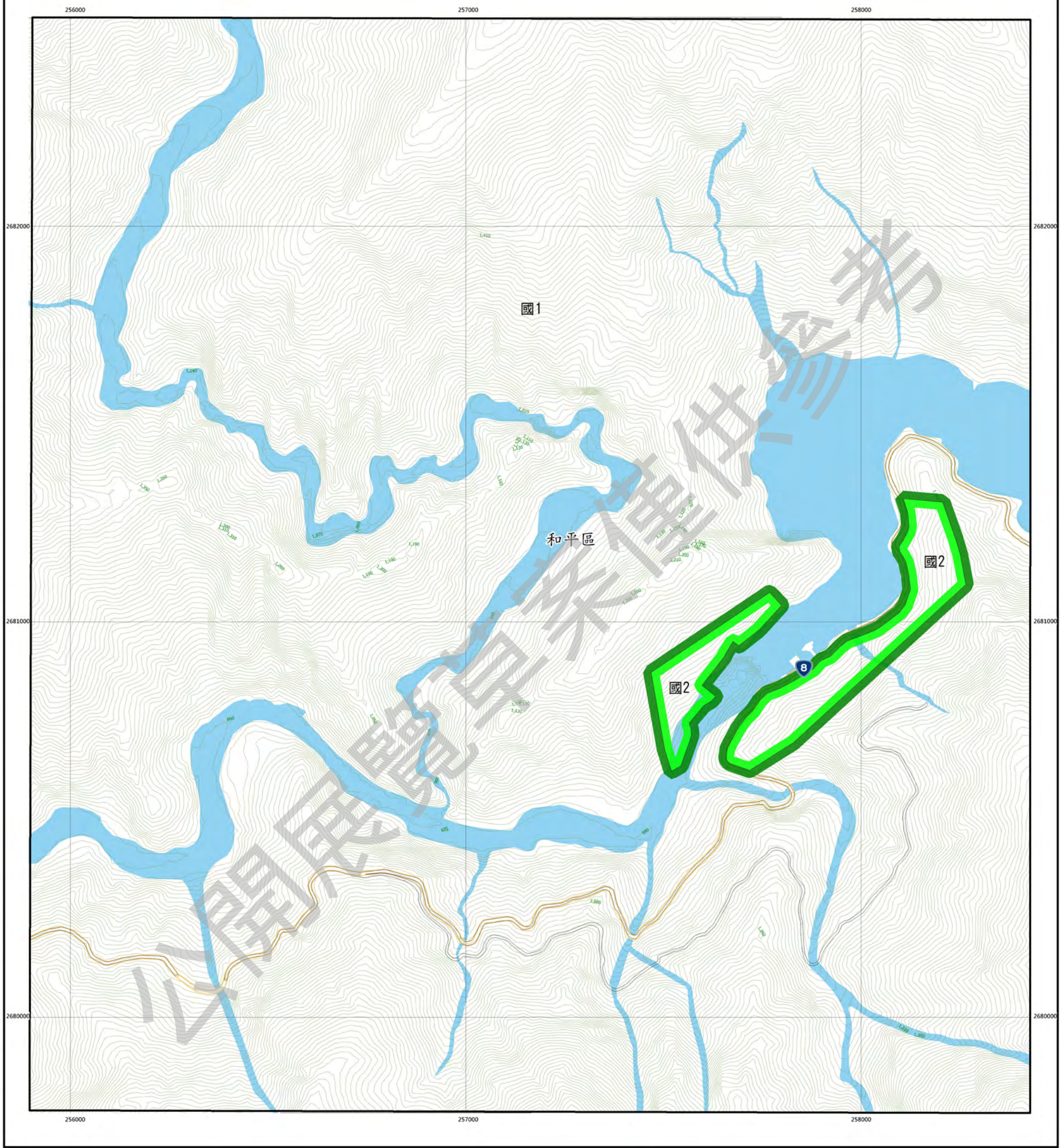
圖幅位置圖



青山(四)

臺中市國土功能分區圖

96213003



圖例

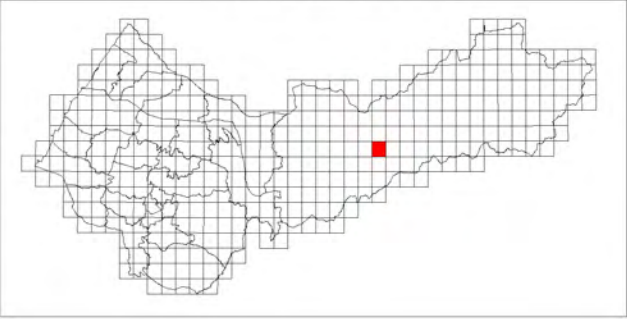
國土保育地區		海洋資源地區		農業發展地區		城鄉發展地區	
國1	第一類	海1-1	第一類之一	農1	第一類	城1	第一類
國2	第二類	海1-2	第一類之二	農2	第二類	城2-1	第二類之一
國3	第三類	海2	第二類	農3	第三類	城2-2	第二類之二
國4	第四類	海3	第三類	農4	第四類	城2-3	第二類之三
				農4(原)	第四類(原)		
				農5	第五類		



圖幅接合表

96214092 鞍馬山(二) 第182頁	96214093 三維山(三) 第183頁	96214094 三維山(二) 第184頁
96213002 谷關(一) 第220頁	96213003 青山(四) 第221頁	96213004 青山(一) 第222頁
96213012 谷關(二) 第258頁	96213013 青山(三) 第259頁	96213014 青山(二) 第260頁

圖幅位置圖



青山(一)


臺中市國土功能分區圖

96213004



圖例

國土保育地區		海洋資源地區		農業發展地區		城鄉發展地區	
國1	第一類	海1-1	第一類之一	農1	第一類	城1	第一類
國2	第二類	海1-2	第一類之二	農2	第二類	城2-1	第二類之一
國3	第三類	海2	第二類	農3	第三類	城2-2	第二類之二
國4	第四類	海3	第三類	農4	第四類	城2-3	第二類之三
				農4(原)	第四類(原)		
				農5	第五類		

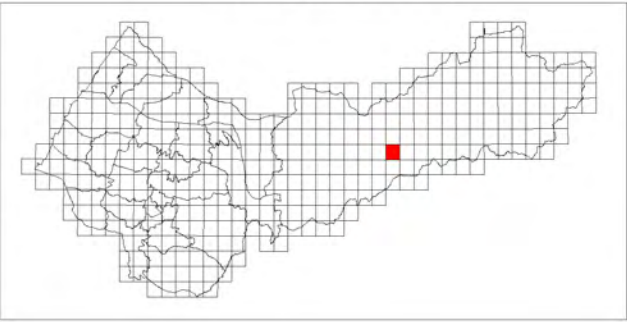


臺中市和平區
等高線間隔：10公尺
高程：自臺灣平均海平面為零公尺起算
座標系統：1997台灣大地基準(TWD97)
主管機關：內政部
製圖機關：臺中市政府地政局
製圖時間：中華民國111年12月

圖幅接合表

96214093 三維山(三) 第183頁	96214094 三維山(二) 第184頁	96214095 唐厝山(三) 第185頁
96213003 青山(四) 第221頁	96213004 青山(一) 第222頁	96213005 小潭台(四) 第223頁
96213013 青山(三) 第259頁	96213014 青山(二) 第260頁	96213015 小潭台(三) 第261頁

圖幅位置圖



小澤台(四)

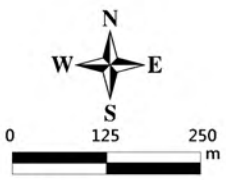
臺中市國土功能分區圖

96213005



圖例

國土保育地區	海洋資源地區	農業發展地區	城鄉發展地區
國1 第一類	海1-1 第一類之一	農1 第一類	城1 第一類
國2 第二類	海1-2 第一類之二	農2 第二類	城2-1 第二類之一
國3 第三類	海2 第二類	農3 第三類	城2-2 第二類之二
國4 第四類	海3 第三類	農4 第四類	城2-3 第二類之三
		農4(原) 第四類(原)	
		農5 第五類	

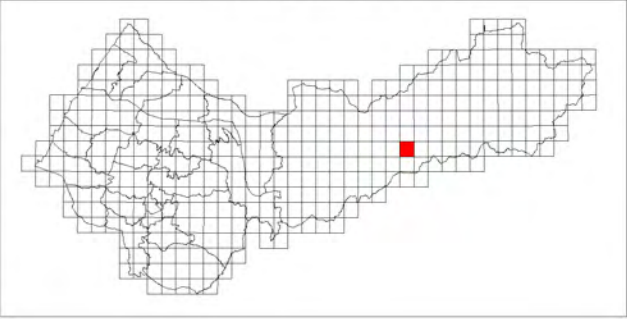


臺中市和平區
等高線間隔：10公尺
高程：自臺灣平均海平面為零公尺起算
座標系統：1997台灣大地基準(TWD97)
主管機關：內政部
製圖機關：臺中市政府地政局
製圖時間：中華民國111年12月

圖幅接合表

96214094 三維山(二) 第184頁	96214095 唐呂山(三) 第185頁	96214096 唐呂山(二) 第186頁
96213004 青山(一) 第222頁	96213005 小澤台(四) 第223頁	96213006 小澤台(一) 第224頁
96213014 海山(二) 第260頁	96213015 小澤台(三) 第261頁	96213016 小澤台(二) 第262頁

圖幅位置圖



小澤台(一)

臺中市國土功能分區圖

96213006



圖例

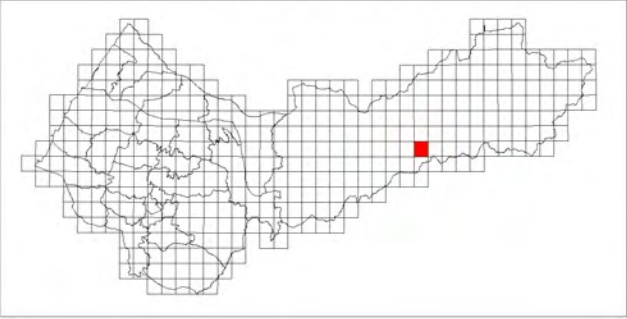
國土保育地區	海洋資源地區	農業發展地區	城鄉發展地區
國1 第一類	海1-1 第一類之一	農1 第一類	城1 第一類
國2 第二類	海1-2 第一類之二	農2 第二類	城2-1 第二類之一
國3 第三類	海2 第二類	農3 第三類	城2-2 第二類之二
國4 第四類	海3 第三類	農4 第四類	城2-3 第二類之三
		農4(原) 第四類(原)	
		農5 第五類	



圖幅接合表

96214095 廣呂山(三) 第185頁	96214096 廣呂山(二) 第186頁	96214097 德基水庫(三) 第187頁
96213005 小澤台(四) 第223頁	96213006 小澤台(一) 第224頁	96213007 東高山(四) 第225頁
96213015 小澤台(三) 第261頁	96213016 小澤台(二) 第262頁	96213017 東高山(三) 第263頁

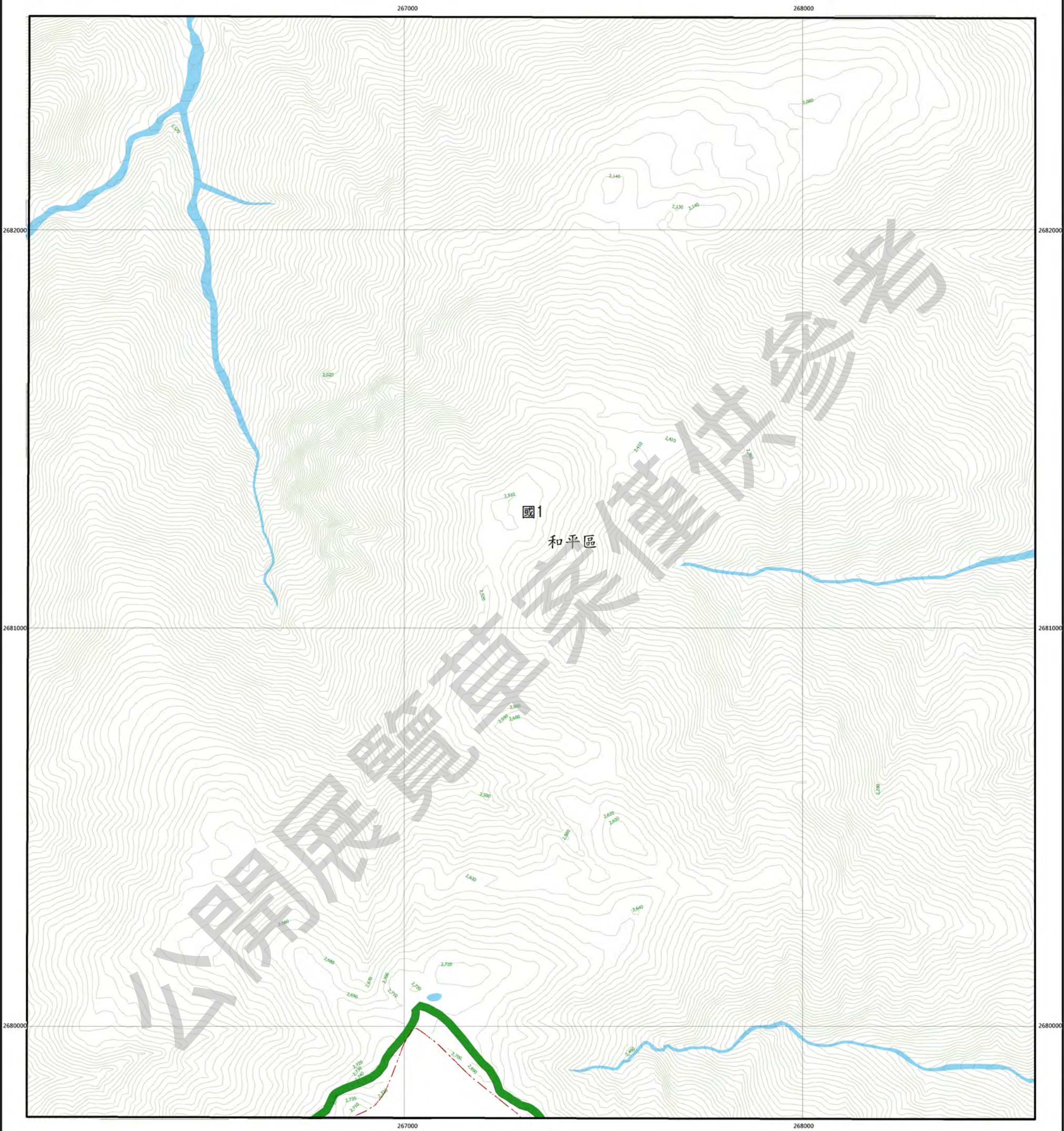
圖幅位置圖



東高山(四)


臺中市國土功能分區圖

96213007



圖例

國土保育地區	海洋資源地區	農業發展地區	城鄉發展地區
國1 第一類	海1-1 第一類之一	農1 第一類	城1 第一類
國2 第二類	海1-2 第一類之二	農2 第二類	城2-1 第二類之一
國3 第三類	海2 第二類	農3 第三類	城2-2 第二類之二
國4 第四類	海3 第三類	農4 第四類	城2-3 第二類之三
		農4(原) 第四類(原)	
		農5 第五類	

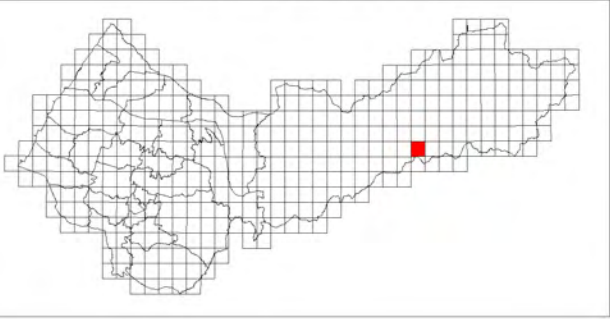


臺中市和平區
等高線間隔：10公尺
高程：自臺灣平均海平面為零公尺起算
座標系統：1997台灣大地基準(TWD97)
主管機關：內政部
製圖機關：臺中市政府地政局
製圖時間：中華民國111年12月

圖幅接合表

96214096 廣昌山(二) 第186頁	96214097 德基水庫(三) 第187頁	96214098 德基水庫(二) 第188頁
96213006 小潭台(一) 第224頁	96213007 東高山(四) 第225頁	96213008 東高山(一) 第226頁
96213016 小潭台(二) 第262頁	96213017 東高山(三) 第263頁	96213018 東高山(二) 第264頁

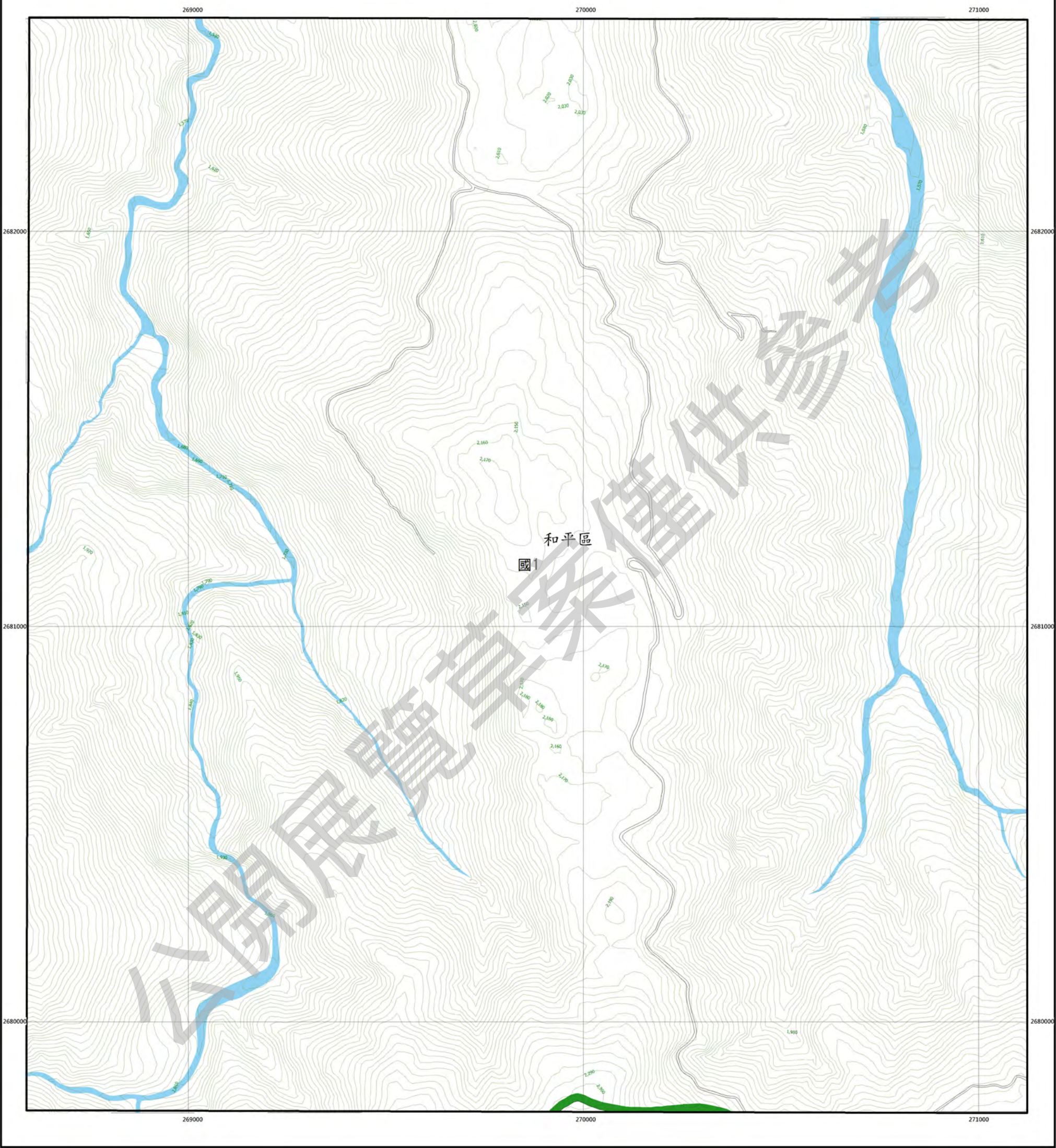
圖幅位置圖



東高山(一)


臺中市國土功能分區圖

96213008



圖例

國土保育地區	海洋資源地區	農業發展地區	城鄉發展地區
國1 第一類	海1-1 第一類之一	農1 第一類	城1 第一類
國2 第二類	海1-2 第一類之二	農2 第二類	城2-1 第二類之一
國3 第三類	海2 第二類	農3 第三類	城2-2 第二類之二
國4 第四類	海3 第三類	農4 第四類	城2-3 第二類之三
		農4(原) 第四類(原)	
		農5 第五類	

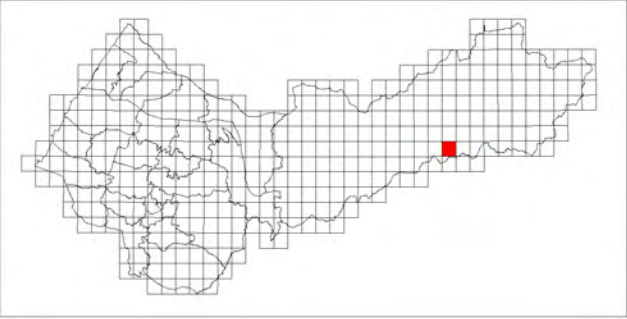


臺中市和平區
等高線間隔：10公尺
高程：自臺灣平均海平面為零公尺起算
座標系統：1997台灣大地基準(TWD97)
主管機關：內政部
製圖機關：臺中市政府地政局
製圖時間：中華民國111年12月

圖幅接合表

96214097 德基水庫(三) 第187頁	96214098 德基水庫(二) 第188頁	96214099 梨山(三) 第189頁
96213007 東高山(四) 第225頁	96213008 東高山(一) 第226頁	96213009 福壽山農場(四) 第227頁
96213017 東高山(三) 第263頁	96213018 東高山(二) 第264頁	96213019 福壽山農場(三) 第265頁

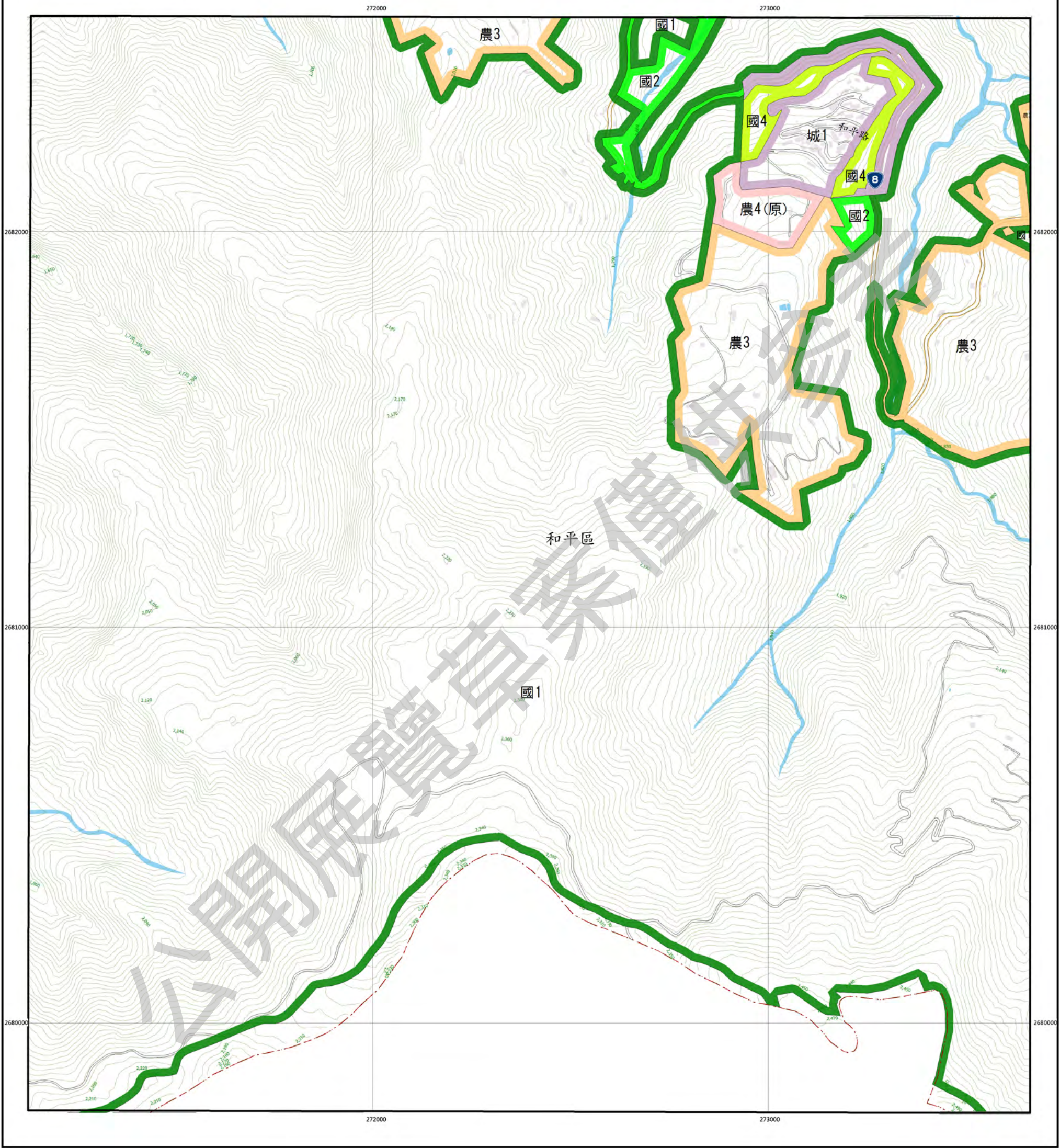
圖幅位置圖



福壽山農場(四)


臺中市國土功能分區圖

96213009



圖例

國土保育地區	海洋資源地區	農業發展地區	城鄉發展地區
國1 第一類	海1-1 第一類之一	農1 第一類	城1 第一類
國2 第二類	海1-2 第一類之二	農2 第二類	城2-1 第二類之一
國3 第三類	海2 第二類	農3 第三類	城2-2 第二類之二
國4 第四類	海3 第三類	農4 第四類	城2-3 第二類之三
		農4(原) 第四類(原)	
		農5 第五類	

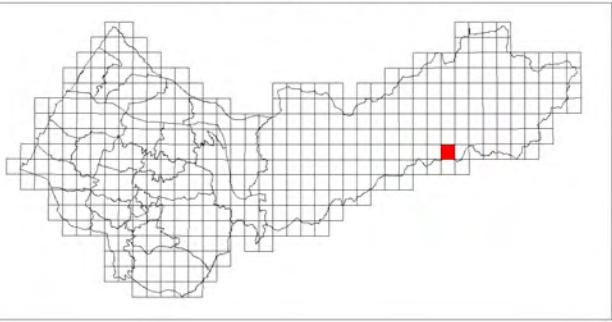


臺中市和平區
等高線間隔：10公尺
高程：自臺灣平均海平面為零公尺起算
座標系統：1997台灣大地基準(TWD97)
主管機關：內政部
製圖機關：臺中市政府地政局
製圖時間：中華民國111年12月

圖幅接合表

96214098 德基水庫(二) 第188頁	96214099 梨山(三) 第189頁	96214100 梨山(二) 第190頁
96213008 東富山(一) 第226頁	96213009 福壽山農場(四) 第227頁	96213010 福壽山農場(一) 第228頁
96213018 東富山(二) 第264頁	96213019 福壽山農場(三) 第265頁	96213020 福壽山農場(二) 第266頁

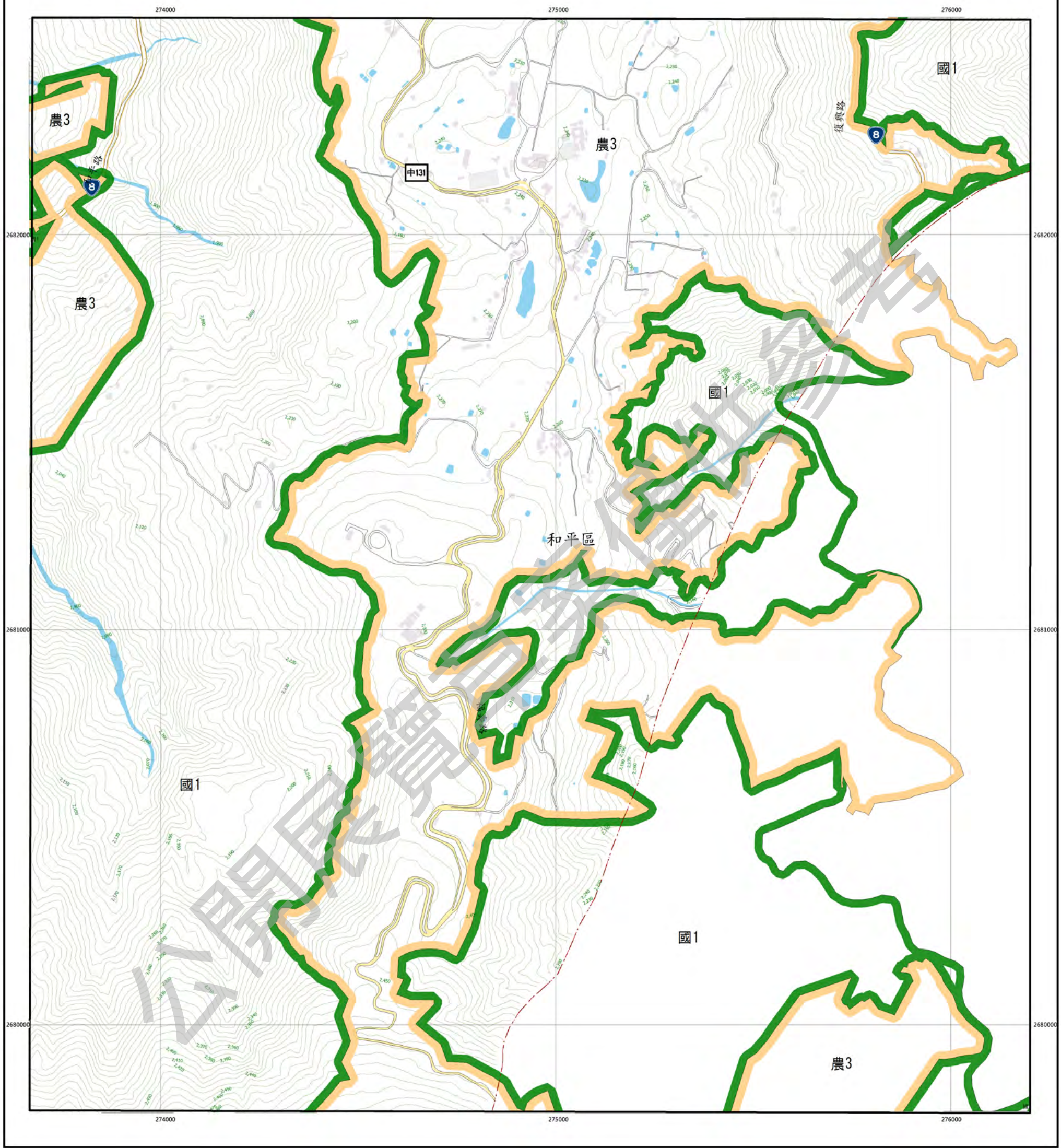
圖幅位置圖



福壽山農場(一)


臺中市國土功能分區圖

96213010



圖例

國土保育地區	海洋資源地區	農業發展地區	城鄉發展地區
國1 第一類	海1-1 第一類之一	農1 第一類	城1 第一類
國2 第二類	海1-2 第一類之二	農2 第二類	城2-1 第二類之一
國3 第三類	海2 第二類	農3 第三類	城2-2 第二類之二
國4 第四類	海3 第三類	農4 第四類	城2-3 第二類之三
		農4(原) 第四類(原)	
		農5 第五類	

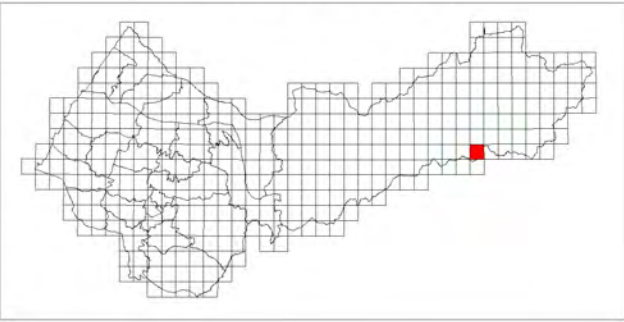


臺中市和平區
等高線間隔：10公尺
高程：自臺灣平均海平面為零公尺起算
座標系統：1997台灣大地基準(TWD97)
主管機關：內政部
製圖機關：臺中市政府地政局
製圖時間：中華民國111年12月

圖幅接合表

96214099 梨山(三) 第189頁	96214100 梨山(二) 第190頁	96211091 松茂(三) 第191頁
96213009 福壽山農場(四) 第227頁	96213010 福壽山農場(一) 第228頁	96212001 趙添溪(四) 第229頁
96213019 福壽山農場(三) 第265頁	96213020 福壽山農場(二) 第266頁	

圖幅位置圖



碧綠溪(四)


臺中市國土功能分區圖

96212001



圖例

國土保育地區	海洋資源地區	農業發展地區	城鄉發展地區
國1 第一類	海1-1 第一類之一	農1 第一類	城1 第一類
國2 第二類	海1-2 第一類之二	農2 第二類	城2-1 第二類之一
國3 第三類	海2 第二類	農3 第三類	城2-2 第二類之二
國4 第四類	海3 第三類	農4 第四類	城2-3 第二類之三
		農4(原) 第四類(原)	
		農5 第五類	

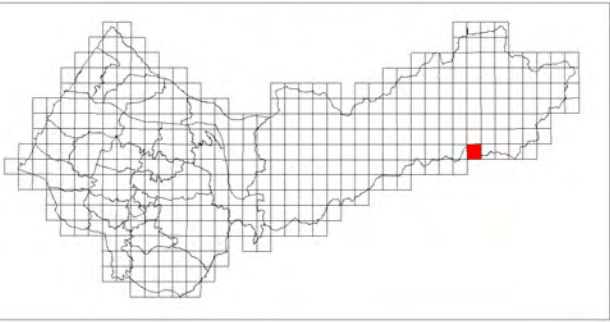


臺中市和平區
等高線間隔：10公尺
高程：自臺灣平均海平面為零公尺起算
座標系統：1997台灣大地基準(TWD97)
主管機關：內政部
製圖機關：臺中市政府地政局
製圖時間：中華民國111年12月

圖幅接合表

96214100 梨山(二) 第190頁	96211091 松茂(三) 第191頁	96211092 松茂(二) 第192頁
96213010 福壽山農場(一) 第228頁	96212001 碧綠溪(四) 第229頁	96212002 碧綠溪(一) 第230頁
96213020 福壽山農場(二) 第266頁		

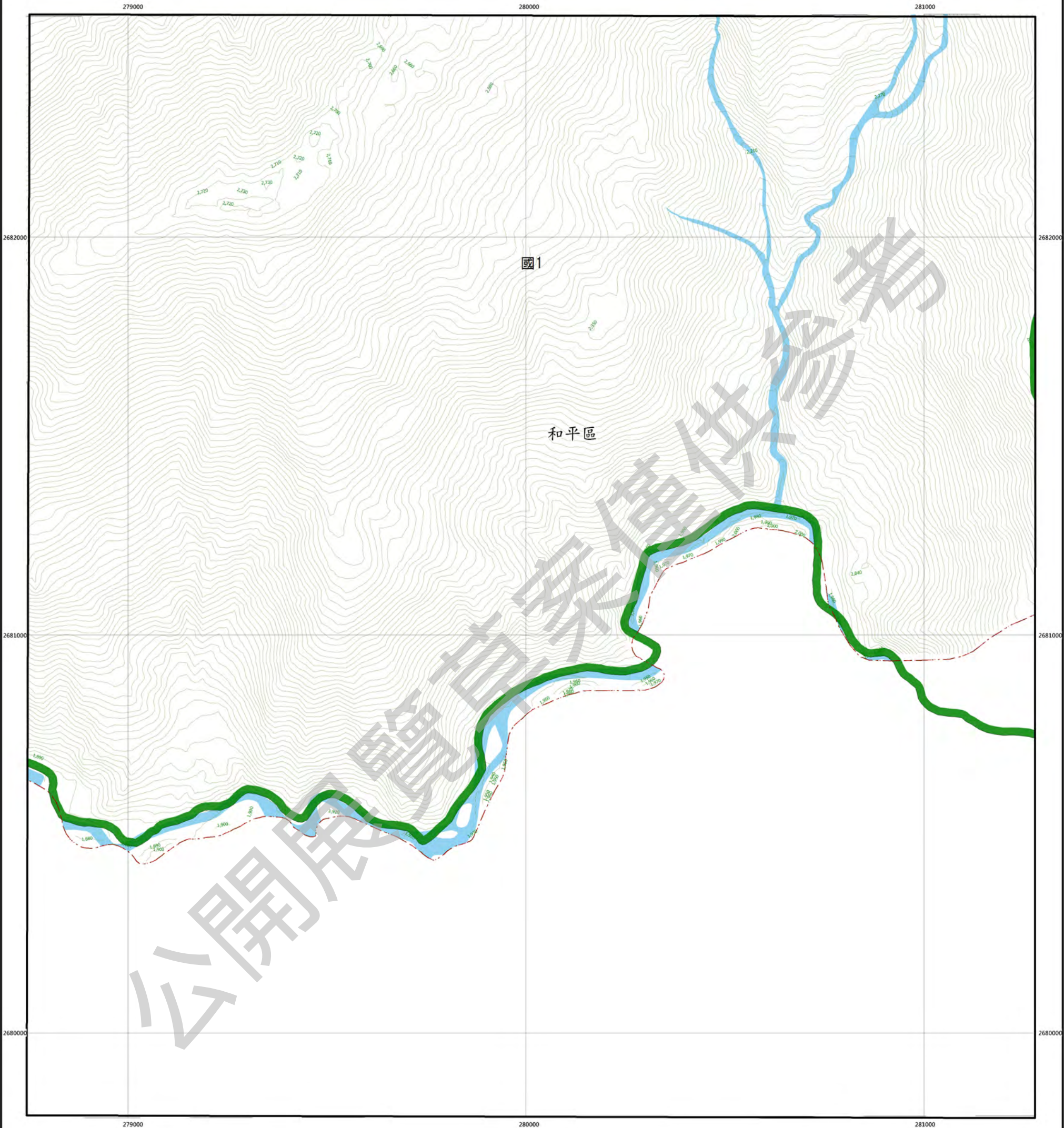
圖幅位置圖



碧祿溪(一)


臺中市國土功能分區圖

96212002



圖例

國土保育地區	海洋資源地區	農業發展地區	城鄉發展地區
國1 第一類	海1-1 第一類之一	農1 第一類	城1 第一類
國2 第二類	海1-2 第一類之二	農2 第二類	城2-1 第二類之一
國3 第三類	海2 第二類	農3 第三類	城2-2 第二類之二
國4 第四類	海3 第三類	農4 第四類	城2-3 第二類之三
		農4(原) 第四類(原)	
		農5 第五類	

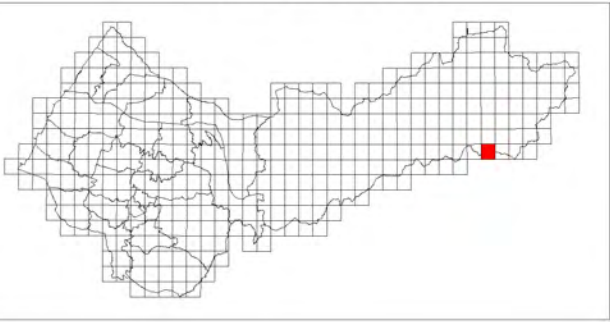


臺中市和平區
等高線間隔：10公尺
高程：自臺灣平均海平面為零公尺起算
座標系統：1997台灣大地基準(TWD97)
主管機關：內政部
製圖機關：臺中市政府地政局
製圖時間：中華民國111年12月

圖幅接合表

96211091 松茂(三) 第191頁	96211092 松茂(二) 第192頁	96211093 鈴鳴山北部(三) 第193頁
96212001 碧祿溪(四) 第229頁	96212002 碧祿溪(一) 第230頁	96212003 碧祿山(四) 第231頁

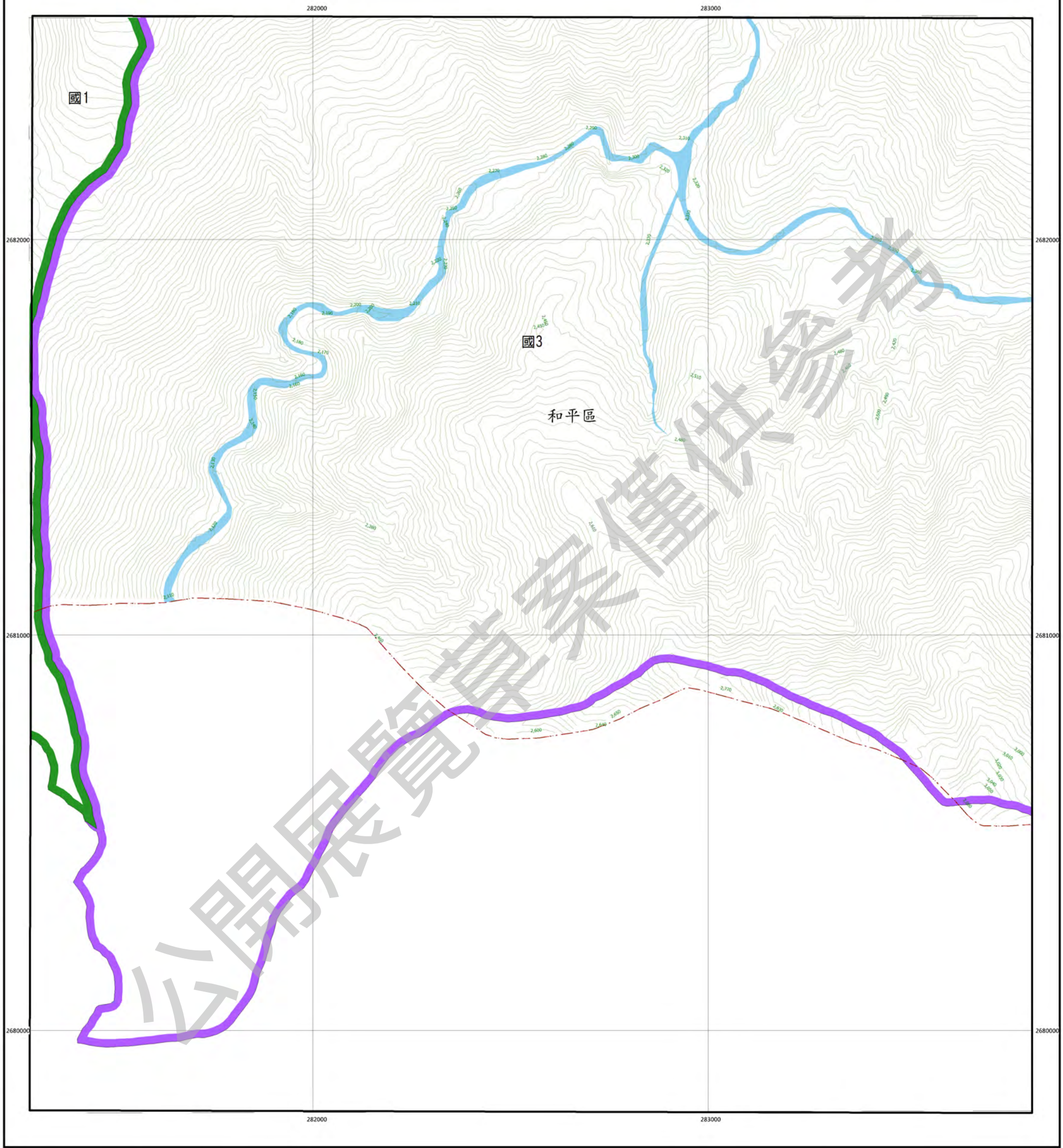
圖幅位置圖



碧祿山(四)


臺中市國土功能分區圖

96212003



圖例

國土保育地區	海洋資源地區	農業發展地區	城鄉發展地區
國1 第一類	海1-1 第一類之一	農1 第一類	城1 第一類
國2 第二類	海1-2 第一類之二	農2 第二類	城2-1 第二類之一
國3 第三類	海2 第二類	農3 第三類	城2-2 第二類之二
國4 第四類	海3 第三類	農4 第四類	城2-3 第二類之三
		農4(原) 第四類(原)	
		農5 第五類	

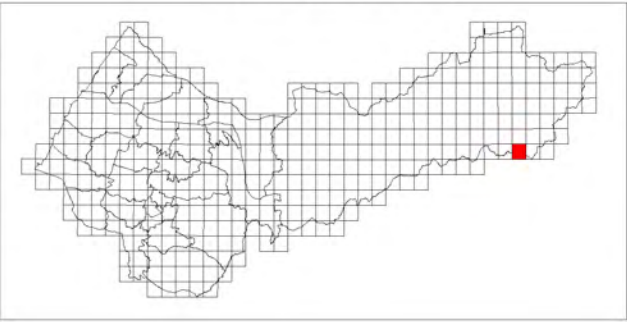


臺中市和平區
等高線間隔：10公尺
高程：自臺灣平均海平面為零公尺起算
座標系統：1997台灣大地基準(TWD97)
主管機關：內政部
製圖機關：臺中市政府地政局
製圖時間：中華民國111年12月

圖幅接合表

96211092 松茂(二) 第192頁	96211093 鈴鳴山北部(三) 第193頁	96211094 鈴鳴山北部(二) 第194頁
96212002 碧祿溪(一) 第230頁	96212003 碧祿山(四) 第231頁	96212004 碧祿山(一) 第232頁

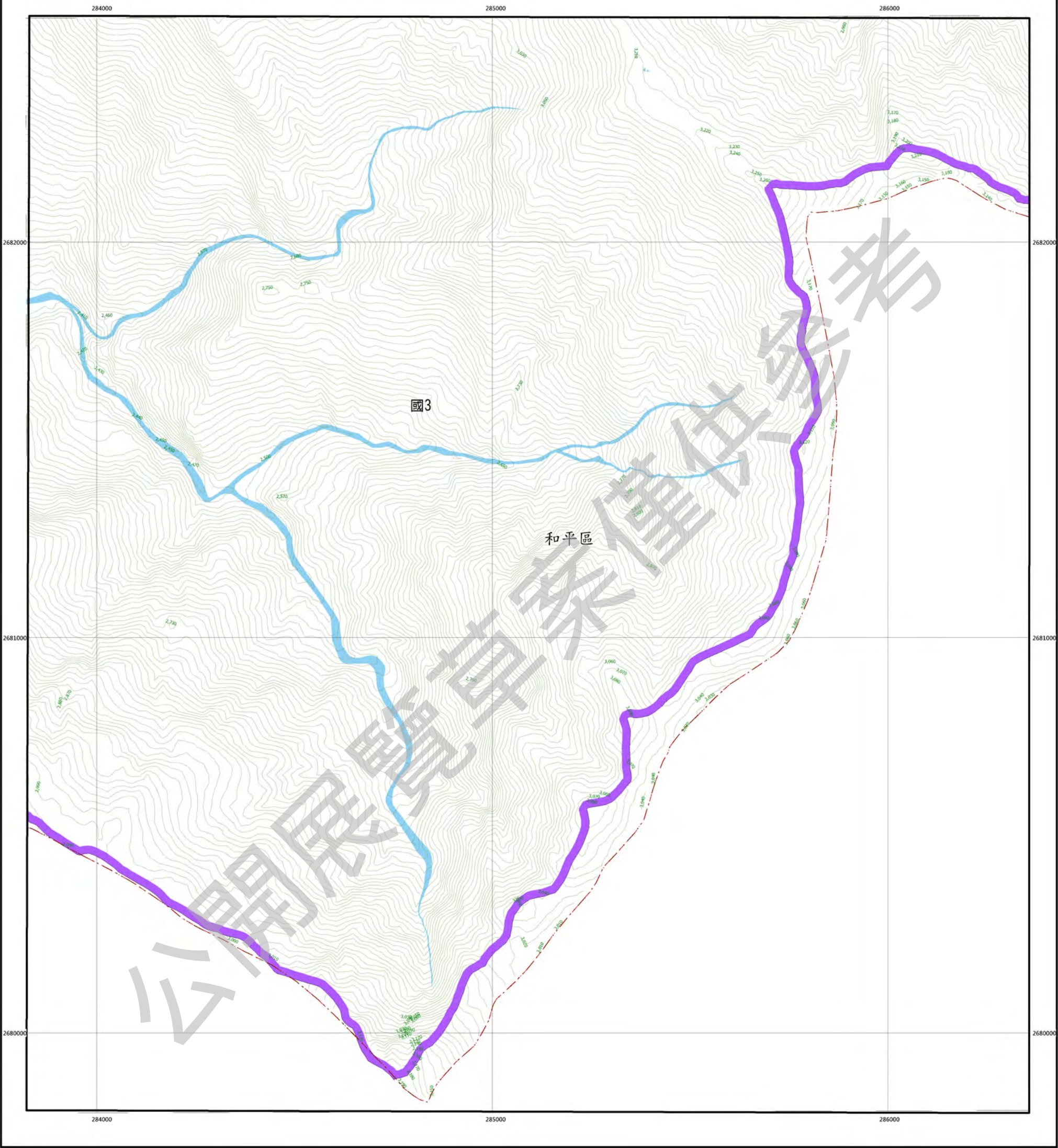
圖幅位置圖



畢祿山(一)

臺中市國土功能分區圖

96212004



圖例

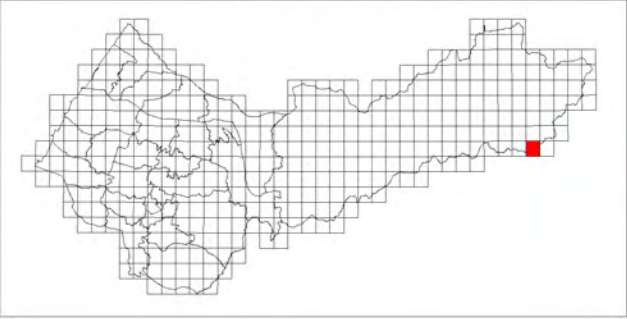
國土保育地區	海洋資源地區	農業發展地區	城鄉發展地區
國1 第一類	海1-1 第一類之一	農1 第一類	城1 第一類
國2 第二類	海1-2 第一類之二	農2 第二類	城2-1 第二類之一
國3 第三類	海2 第二類	農3 第三類	城2-2 第二類之二
國4 第四類	海3 第三類	農4 第四類	城2-3 第二類之三
		農4(原) 第四類(原)	
		農5 第五類	



圖幅接合表

96211093 鈴鳴山北部(三) 第193頁	96211094 鈴鳴山北部(二) 第194頁	96211095 中央尖山(三) 第195頁
96212003 碧祿山(四) 第231頁	96212004 畢祿山(一) 第232頁	96212005 羊頭山(四) 第233頁

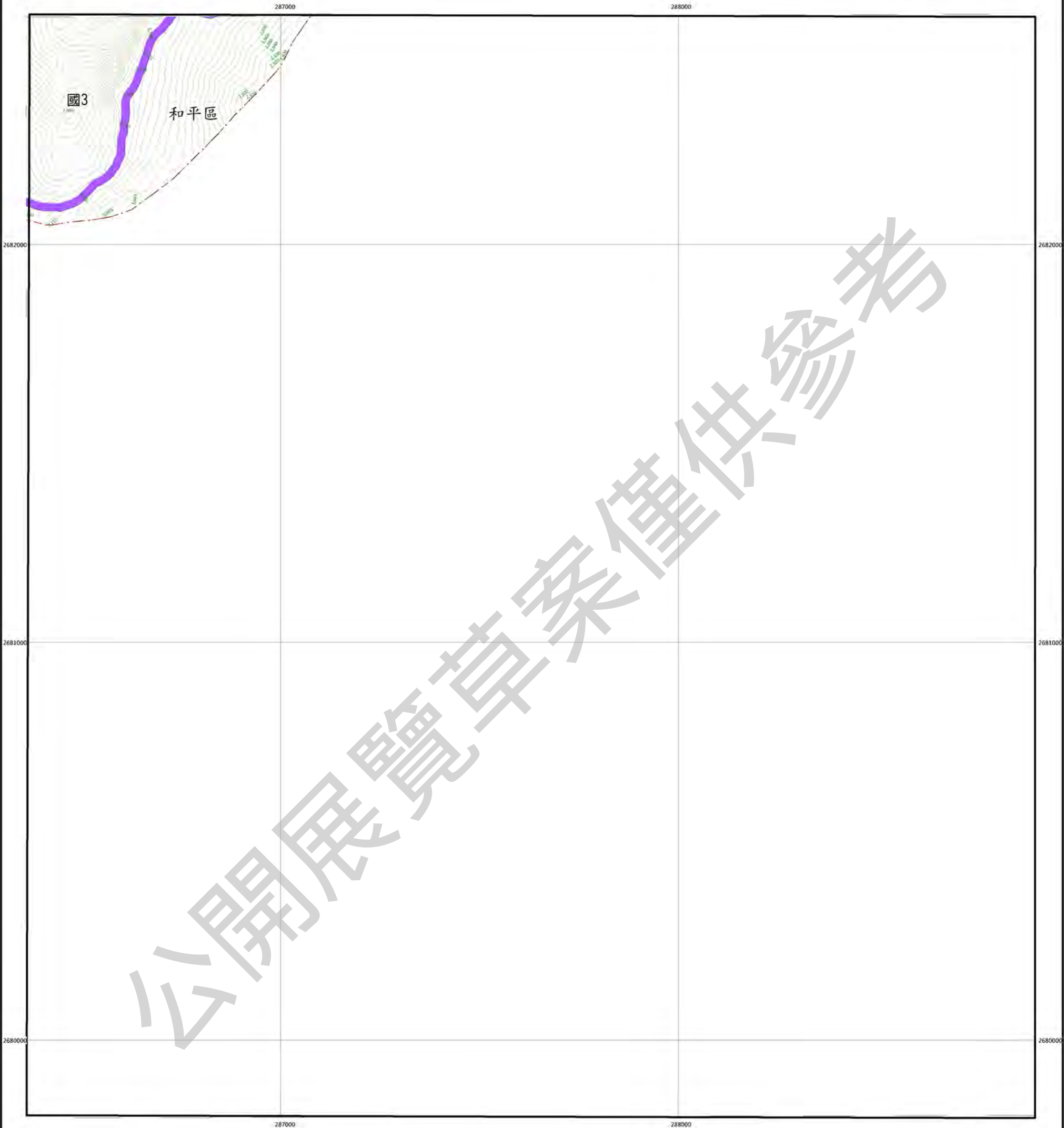
圖幅位置圖



羊頭山(四)


臺中市國土功能分區圖

96212005



圖例

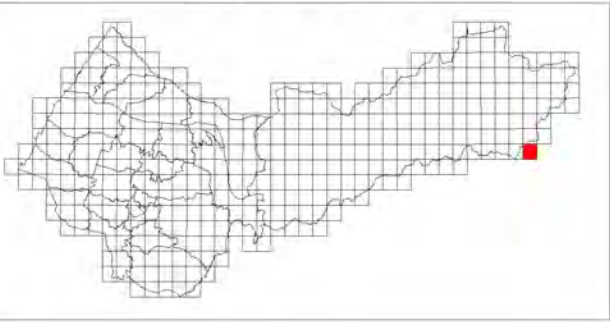
國土保育地區	海洋資源地區	農業發展地區	城鄉發展地區
圖1 第一類	圖1-1 第一類之一	圖1 第一類	圖1 第一類
圖2 第二類	圖1-2 第一類之二	圖2 第二類	圖2-1 第二類之一
圖3 第三類	圖2 第二類	圖3 第三類	圖2-2 第二類之二
圖4 第四類	圖3 第三類	圖4 第四類	圖2-3 第二類之三
		圖4(原) 第四類(原)	
		圖5 第五類	



圖幅接合表

96211094 鈴鳴山北部(二) 第194頁	96211095 中央尖山(三) 第195頁	96211096 中央尖山(二) 第196頁
96212004 羊頭山(一) 第232頁	96212005 羊頭山(四) 第233頁	


圖幅位置圖



水裡港東(一)

臺中市國土功能分區圖

94212018



圖例

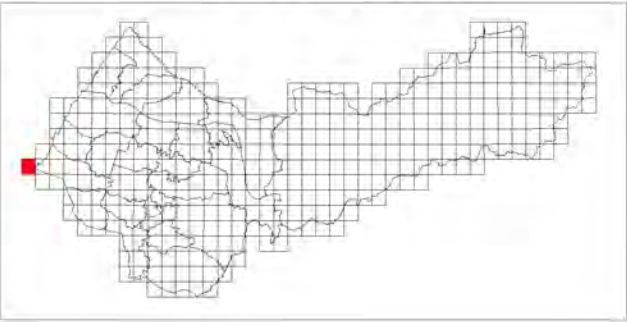
國土保育地區		海洋資源地區		農業發展地區		城鄉發展地區	
圖1	第一類	圖1-1	第一類之一	圖1	第一類	圖1	第一類
圖2	第二類	圖1-2	第一類之二	圖2	第二類	圖2-1	第二類之一
圖3	第三類	圖2	第二類	圖3	第三類	圖2-2	第二類之二
圖4	第四類	圖3	第三類	圖4	第四類	圖2-3	第二類之三
				圖4(原)	第四類(原)		
				圖5	第五類		



圖幅接合表

	94212009 安民港排水口(西) 幅197頁
94212018 水裡港東(一) 第234頁	94212019 水裡港東(東) 第235頁
	94212029 西邊 第267頁

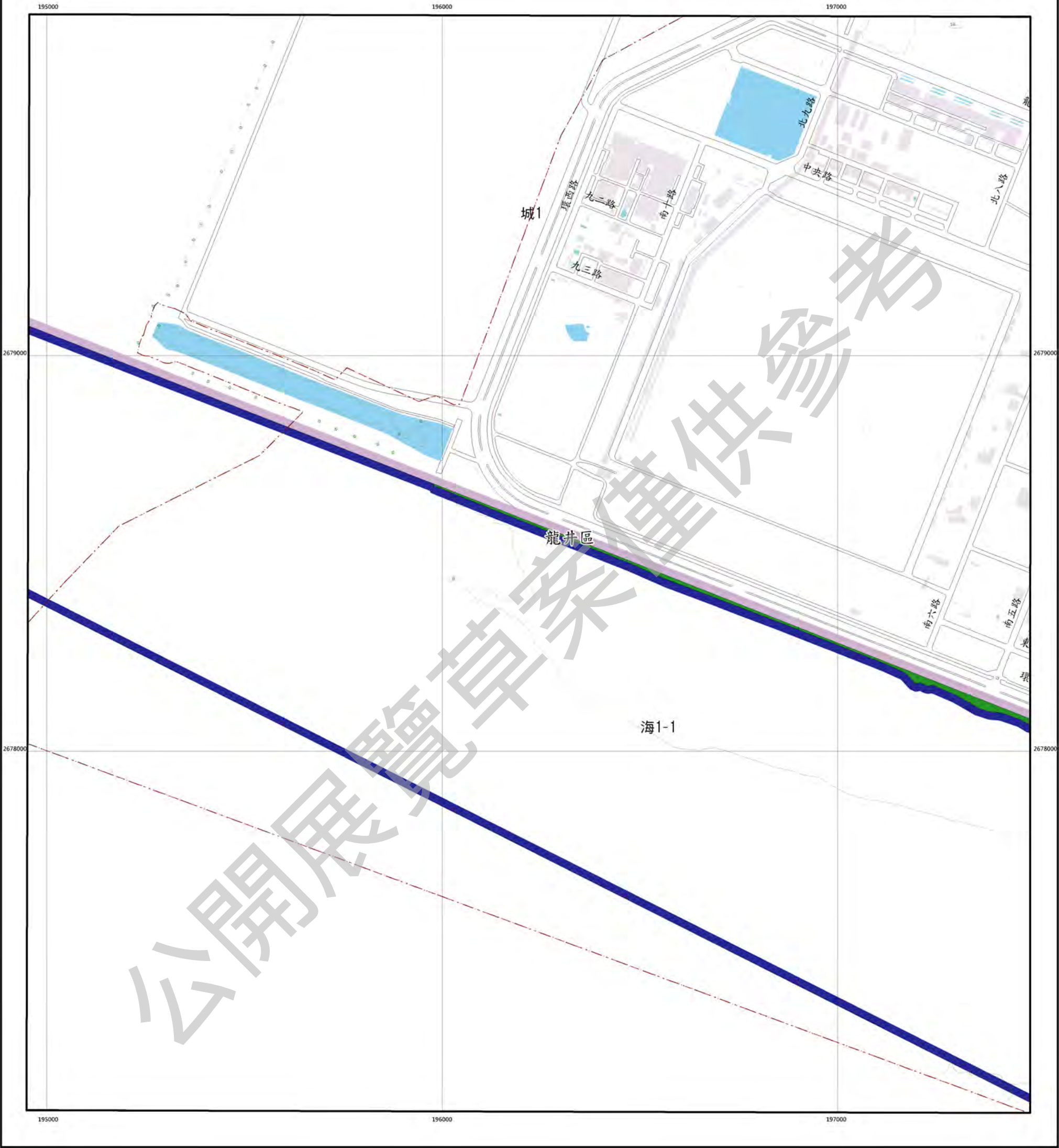
圖幅位置圖



水裡港(東)

臺中市國土功能分區圖

94212019



圖例

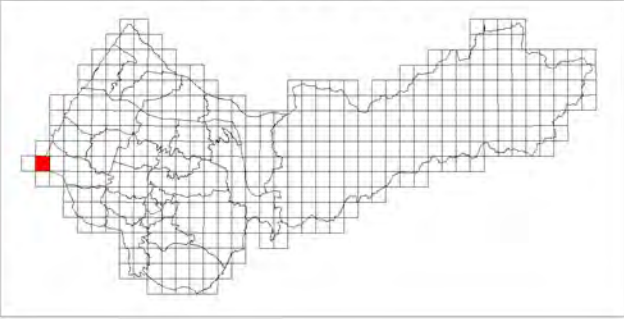
國土保育地區		海洋資源地區		農業發展地區		城鄉發展地區	
圖1	第一類	圖1-1	第一類之一	圖1	第一類	圖1	第一類
圖2	第二類	圖1-2	第一類之二	圖2	第二類	圖2-1	第二類之一
圖3	第三類	圖2	第二類	圖3	第三類	圖2-2	第二類之二
圖4	第四類	圖3	第三類	圖4	第四類	圖2-3	第二類之三
				圖4(原)	第四類(原)		
				圖5	第五類		



圖幅接合表

94212009 安良港排水口(西) 第197頁	94212010 安良港排水口 第198頁
94212018 水裡港(東) 第234頁	94212019 水裡港(東) 第235頁
94212029 西港 第267頁	94212030 頂港埔 第268頁

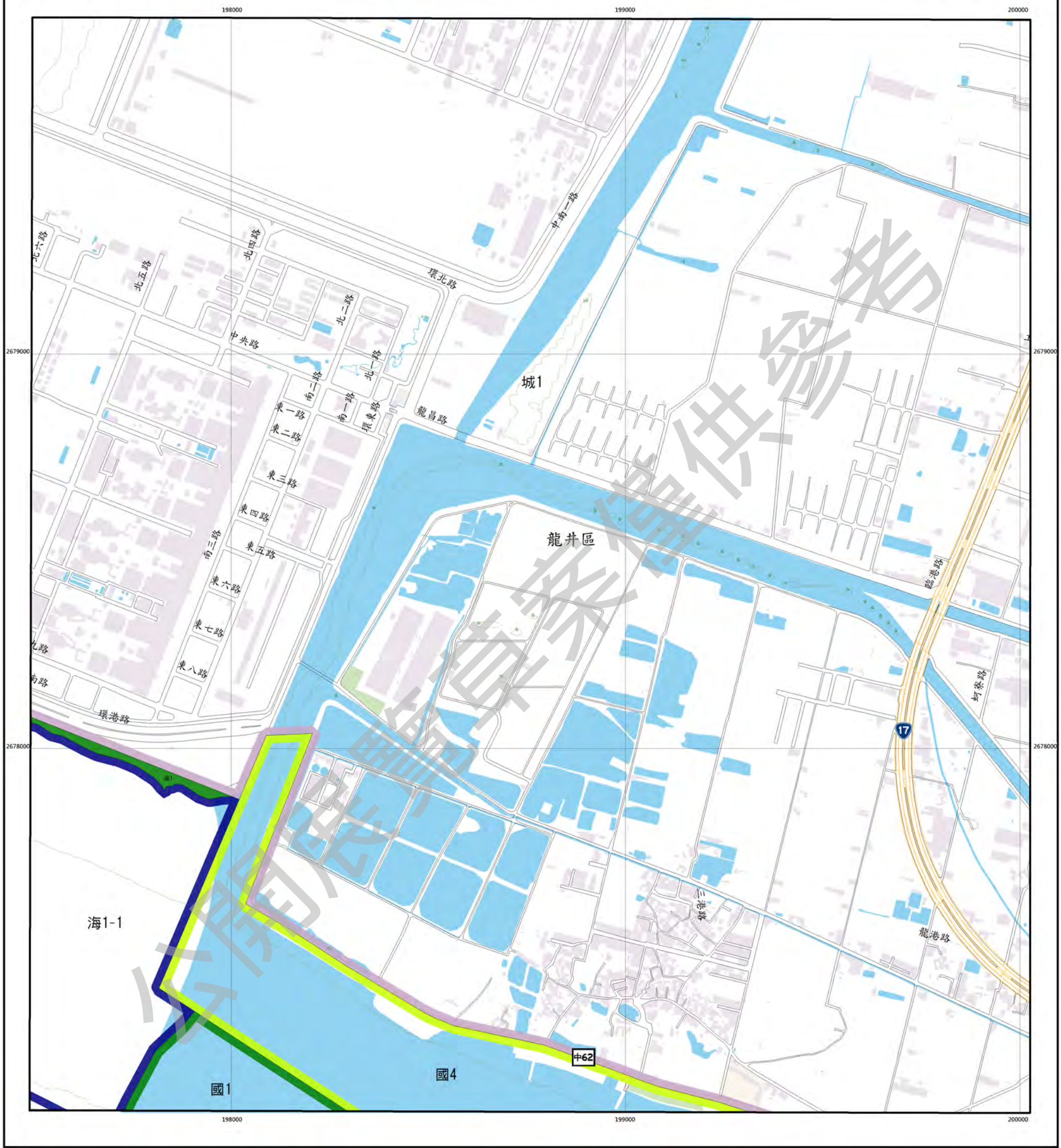
圖幅位置圖



水裡港

臺中市國土功能分區圖

94212020



圖例

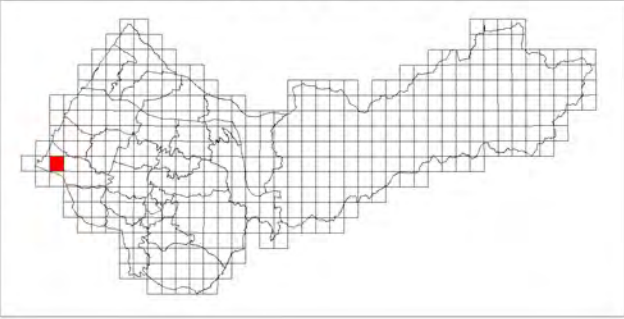
國土保育地區		海洋資源地區		農業發展地區		城鄉發展地區	
國1	第一類	海1-1	第一類之一	農1	第一類	城1	第一類
國2	第二類	海1-2	第一類之二	農2	第二類	城2-1	第二類之一
國3	第三類	海2	第二類	農3	第三類	城2-2	第二類之二
國4	第四類	海3	第三類	農4	第四類	城2-3	第二類之三
				農4(原)	第四類(原)		
				農5	第五類		



圖幅接合表

94212009 安良港排水口(西) 第197頁	94212010 安良港排水口 第198頁	95213001 下蘆溝 第199頁
94212019 水裡港(東) 第235頁	94212020 水裡港 第236頁	95213011 海埔港 第237頁
94212029 古港 第267頁	94212030 頂菜埔 第268頁	95213021 茄投 第269頁

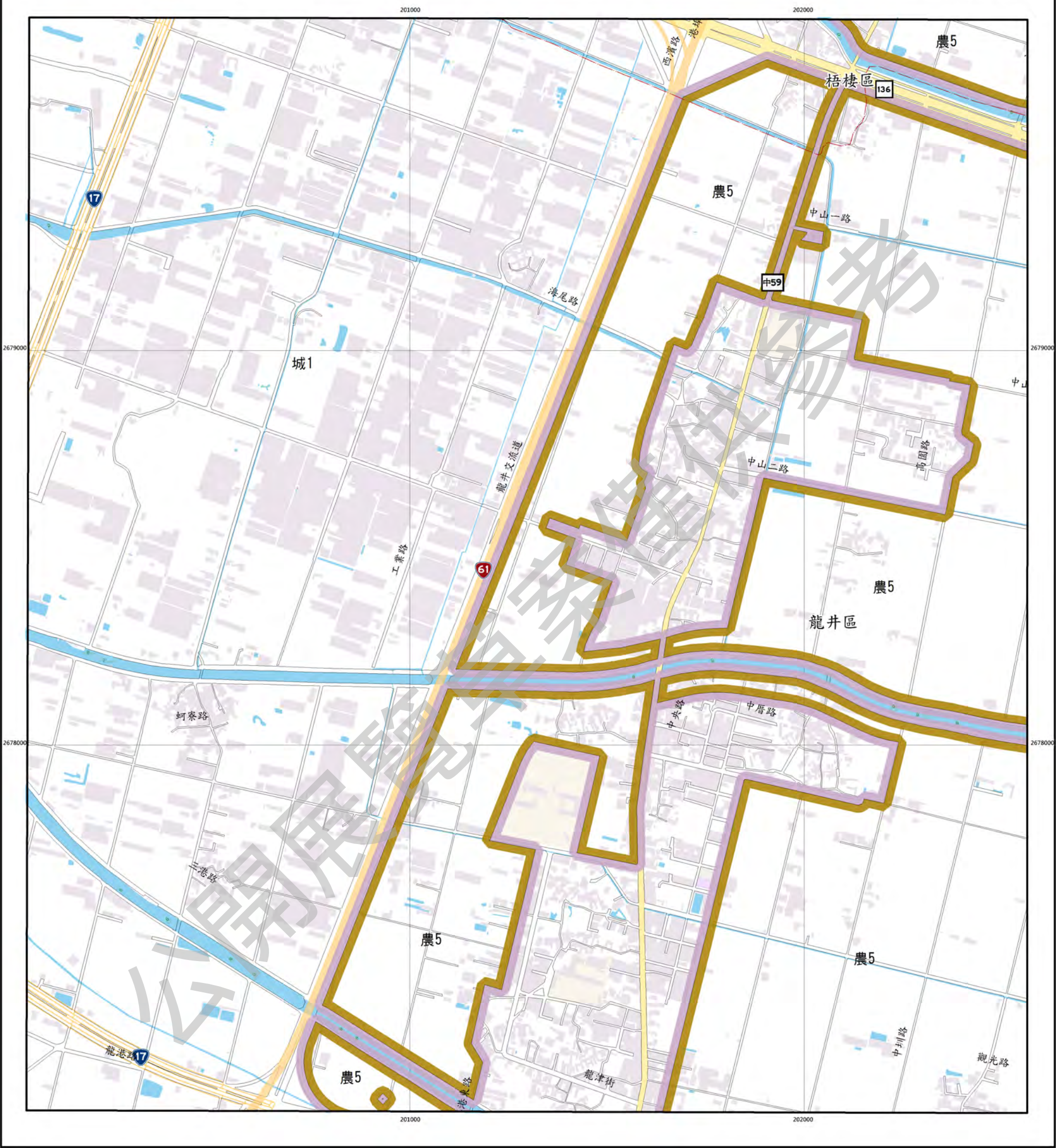
圖幅位置圖



海埔厝

臺中市國土功能分區圖

95213011



圖例

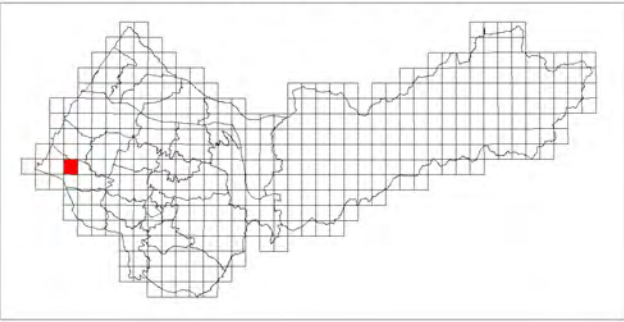
國土保育地區		海洋資源地區		農業發展地區		城鄉發展地區	
圖1	第一類	海1-1	第一類之一	農1	第一類	城1	第一類
圖2	第二類	海1-2	第一類之二	農2	第二類	城2-1	第二類之一
圖3	第三類	海2	第二類	農3	第三類	城2-2	第二類之二
圖4	第四類	海3	第三類	農4	第四類	城2-3	第二類之三
				農4(原)	第四類(原)		
				農5	第五類		



圖幅接合表

94212010 安良港排水口 第198頁	95213001 下藤溝 第199頁	95213002 大莊 第200頁
94212020 水裡港 第236頁	95213011 海埔厝 第237頁	95213012 龍井 第238頁
94212030 頂溪埔 第268頁	95213021 茄投 第269頁	95213022 水師寮 第270頁

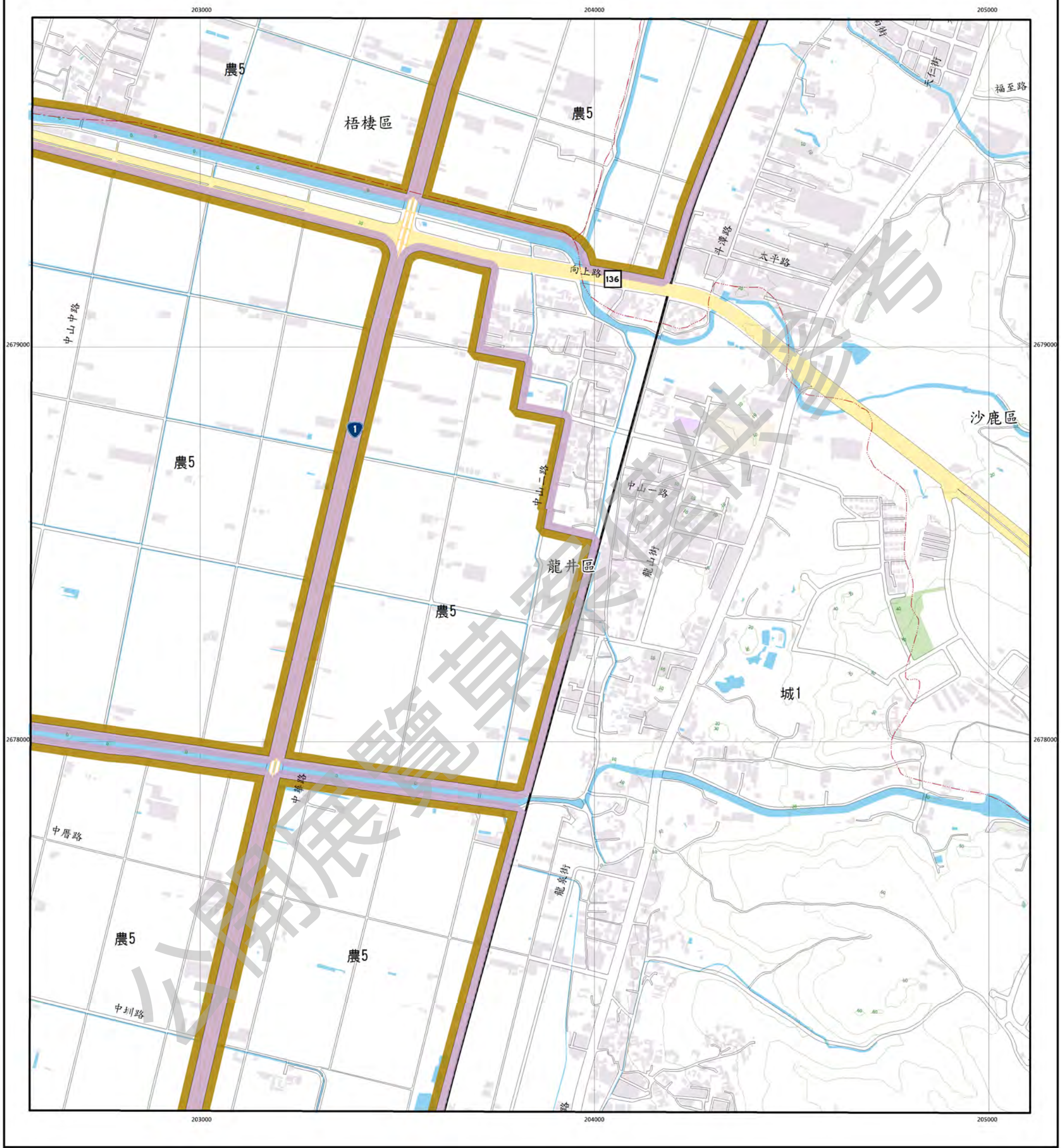
圖幅位置圖



龍井


臺中市國土功能分區圖

95213012



圖例

國土保育地區		海洋資源地區		農業發展地區		城鄉發展地區	
圖1	第一類	海1-1	第一類之一	農1	第一類	城1	第一類
圖2	第二類	海1-2	第一類之二	農2	第二類	城2-1	第二類之一
圖3	第三類	海2	第二類	農3	第三類	城2-2	第二類之二
圖4	第四類	海3	第三類	農4	第四類	城2-3	第二類之三
				農4(原)	第四類(原)		
				農5	第五類		

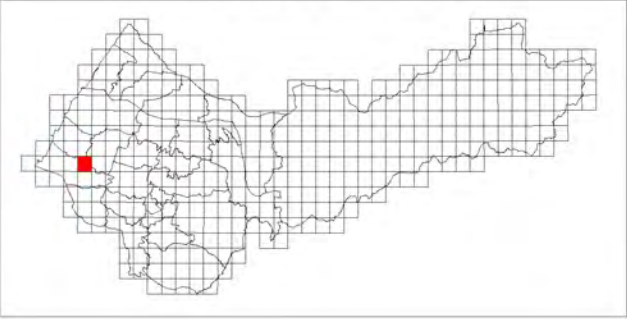


臺中市沙鹿區龍井區梧棲區
等高線間隔：10公尺
高程：自臺灣平均海平面為零公尺起算
座標系統：1997台灣大地基準(TWD97)
主管機關：內政部
製圖機關：臺中市政府地政局
製圖時間：中華民國111年12月

圖幅接合表

95213001 下基溝 第199頁	95213002 大莊 第200頁	95213003 沙鹿 第201頁
95213011 海埔港 第237頁	95213012 龍井 第238頁	95213013 埔子 第239頁
95213021 茄投 第269頁	95213022 水師寮 第270頁	95213023 新莊子 第271頁

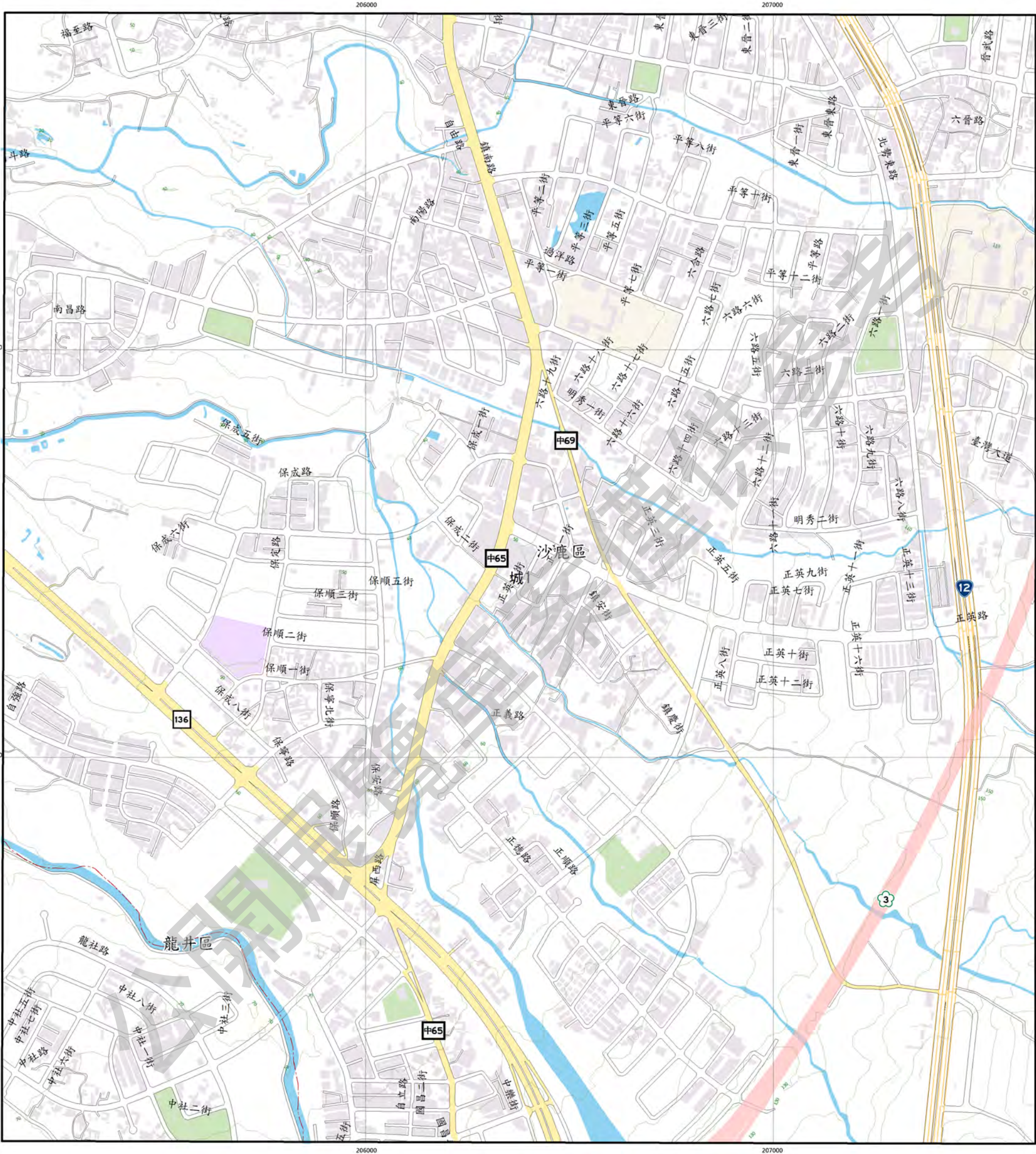
圖幅位置圖



埔子

臺中市國土功能分區圖

95213013



圖例

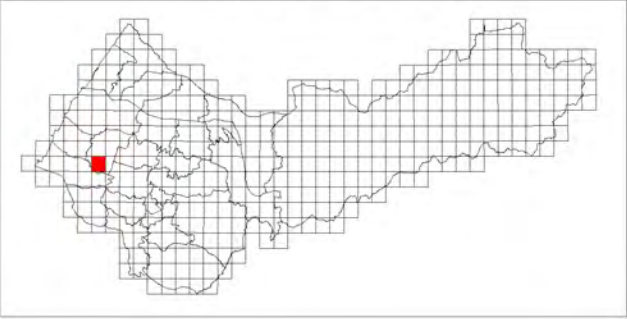
國土保育地區		海洋資源地區		農業發展地區		城鄉發展地區	
圖1	第一類	海1-1	第一類之一	農1	第一類	城1	第一類
圖2	第二類	海1-2	第一類之二	農2	第二類	城2-1	第二類之一
圖3	第三類	海2	第二類	農3	第三類	城2-2	第二類之二
圖4	第四類	海3	第三類	農4	第四類	城2-3	第二類之三
				農4(原)	第四類(原)		
				農5	第五類		



圖幅接合表

95213002 大莊 第200頁	95213003 沙鹿 第201頁	95213004 公明 第202頁
95213012 龍井 第238頁	95213013 埔子 第239頁	95213014 台糖林厝農場 第240頁
95213022 水師寮 第270頁	95213023 新莊子 第271頁	95213024 東海大學 第272頁

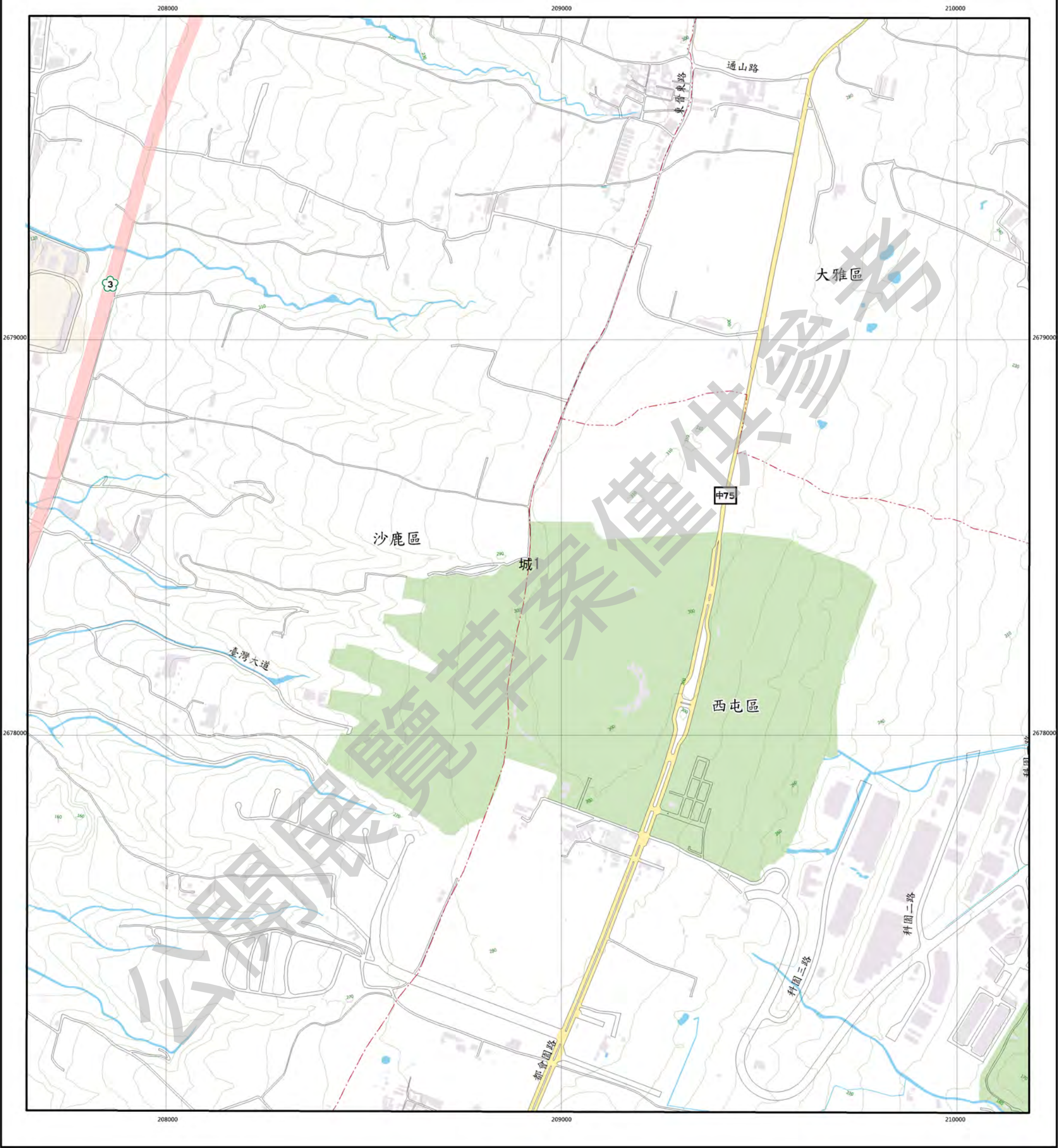
圖幅位置圖



台糖林厝農場

臺中市國土功能分區圖

95213014



圖例

國土保育地區	海洋資源地區	農業發展地區	城鄉發展地區
圖1 第一類	海1-1 第一類之一	農1 第一類	城1 第一類
圖2 第二類	海1-2 第一類之二	農2 第二類	城2-1 第二類之一
圖3 第三類	海2 第二類	農3 第三類	城2-2 第二類之二
圖4 第四類	海3 第三類	農4 第四類	城2-3 第二類之三
		農4(原) 第四類(原)	
		農5 第五類	

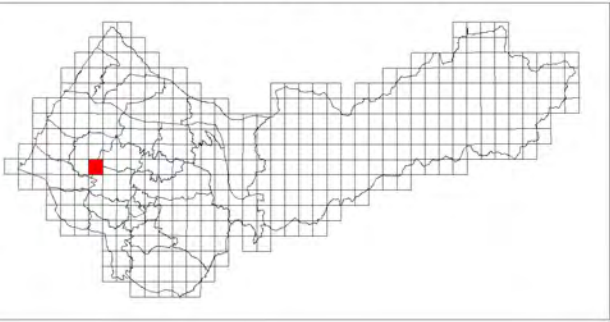


臺中市沙鹿區西屯區大雅區
等高線間隔：10公尺
高程：自臺灣平均海平面為零公尺起算
座標系統：1997台灣大地基準(TWD97)
主管機關：內政部
製圖機關：臺中市政府地政局
製圖時間：中華民國111年12月

圖幅接合表

95213003 沙鹿 第201頁	95213004 公明 第202頁	95213005 清靜岡 第203頁
95213013 博子 第239頁	95213014 台糖林厝農場 第240頁	95213015 林厝 第241頁
95213023 新莊子 第271頁	95213024 東海大學 第272頁	95213025 水堀頭 第273頁

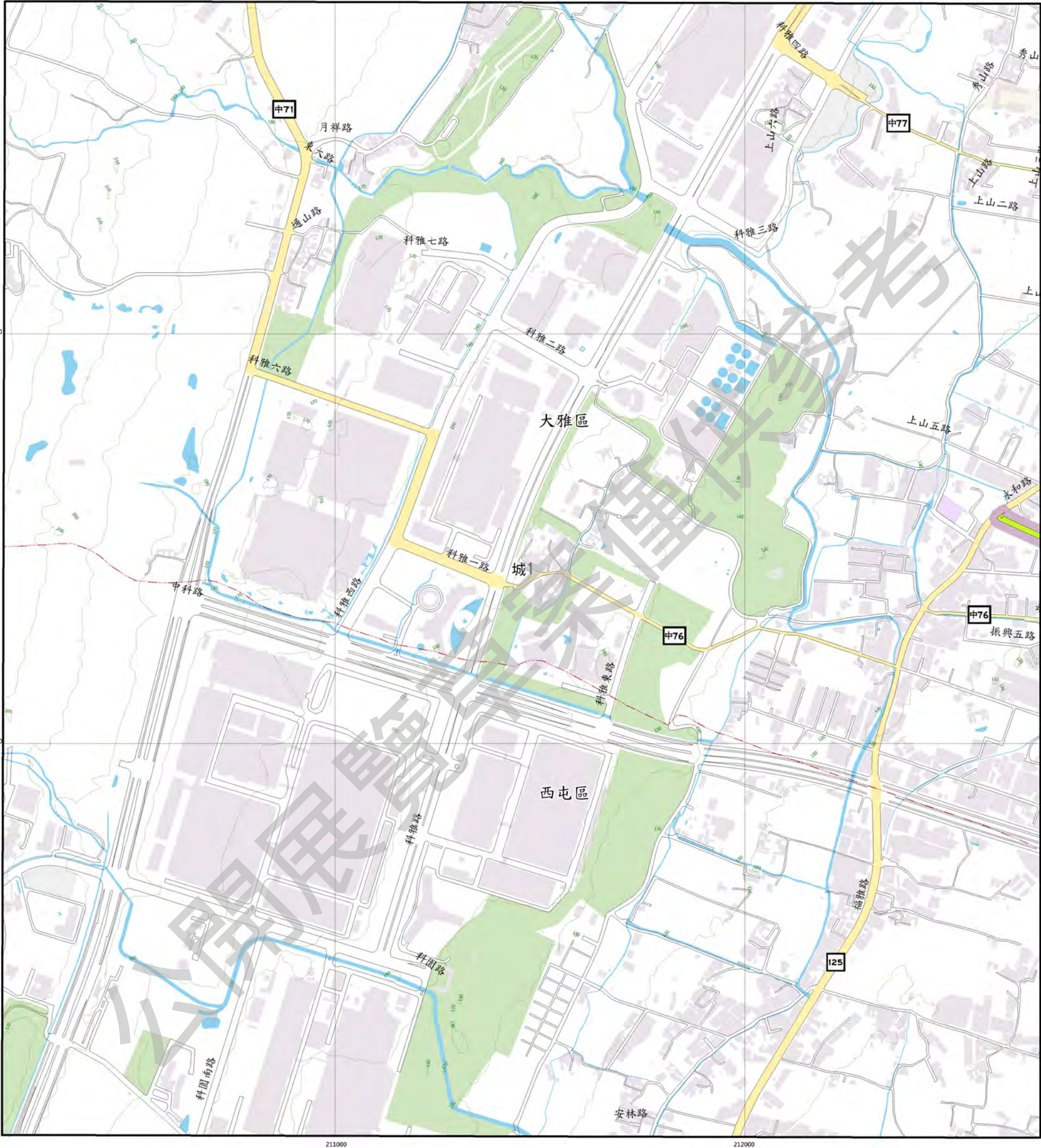
圖幅位置圖



林厝

臺中市國土功能分區圖

95213015



圖例

國土保育地區		海洋資源地區		農業發展地區		城鄉發展地區	
圖1	第一類	海1-1	第一類之一	農1	第一類	城1	第一類
圖2	第二類	海1-2	第一類之二	農2	第二類	城2-1	第二類之一
圖3	第三類	海2	第二類	農3	第三類	城2-2	第二類之二
圖4	第四類	海3	第三類	農4	第四類	城2-3	第二類之三
				農4(原)	第四類(原)		
				農5	第五類		

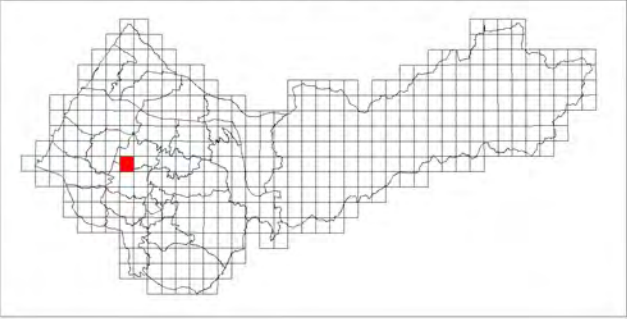


臺中市西屯區大雅區
等高線間隔：10公尺
高程：自臺灣平均海平面為零公尺起算
座標系統：1997台灣大地基準(TWD97)
主管機關：內政部
製圖機關：臺中市政府地政局
製圖時間：中華民國111年12月

圖幅接合表

95213004 公明 第202頁	95213005 清泉岡 第203頁	95213006 大雅 第204頁
95213014 台糖林厝農場 第240頁	95213015 林厝 第241頁	95213016 四塊厝 第242頁
95213024 東海大學 第272頁	95213025 水堀頭 第273頁	95213026 西屯 第274頁

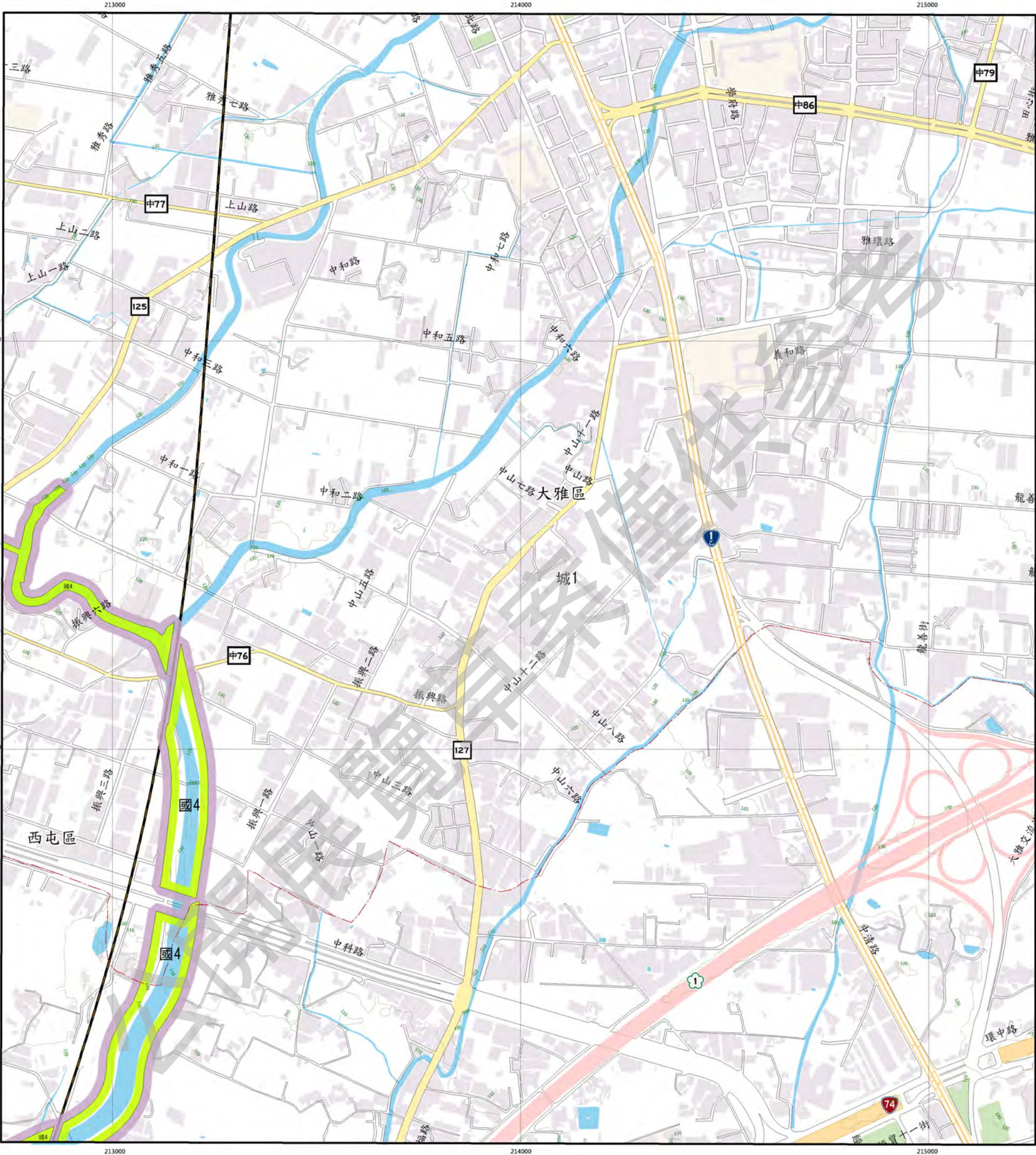
圖幅位置圖



四塊厝


臺中市國土功能分區圖

95213016



圖例

國土保育地區		海洋資源地區		農業發展地區		城鄉發展地區	
國1 第一類	海1-1 第一類之一	農1 第一類	城1 第一類				
國2 第二類	海1-2 第一類之二	農2 第二類	城2-1 第二類之一				
國3 第三類	海2 第二類	農3 第三類	城2-2 第二類之二				
國4 第四類	海3 第三類	農4 第四類	城2-3 第二類之三				
		農4(原) 第四類(原)					
		農5 第五類					

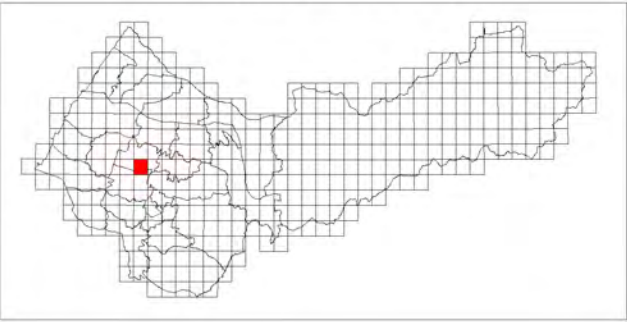


臺中市西屯區大雅區
等高線間隔：10公尺
高程：自臺灣平均海平面為零公尺起算
座標系統：1997台灣大地基準(TWD97)
主管機關：內政部
製圖機關：臺中市政府地政局
製圖時間：中華民國111年12月

圖幅接合表

95213005 潭寮區 第203頁	95213006 大雅區 第204頁	95213007 牛埔區 第205頁
95213015 林厝區 第241頁	95213016 四塊厝區 第242頁	95213017 馬同厝區 第243頁
95213025 水堀頭區 第273頁	95213026 西屯區 第274頁	95213027 水溝區 第275頁

圖幅位置圖



馬岡厝


臺中市國土功能分區圖

95213017



圖例

國土保育地區	海洋資源地區	農業發展地區	城鄉發展地區
圖1 第一類	海1-1 第一類之一	農1 第一類	城1 第一類
圖2 第二類	海1-2 第一類之二	農2 第二類	城2-1 第二類之一
圖3 第三類	海2 第二類	農3 第三類	城2-2 第二類之二
圖4 第四類	海3 第三類	農4 第四類	城2-3 第二類之三
		農4(原) 第四類(原)	
		農5 第五類	

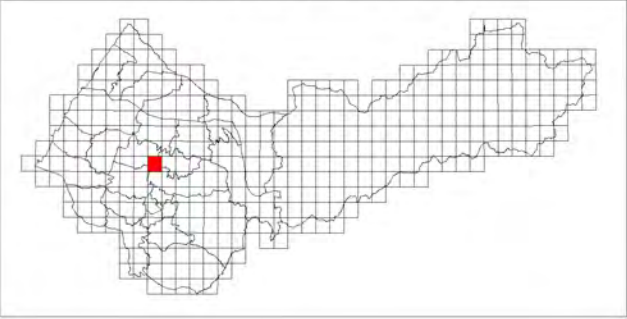


臺中市北屯區潭子區西屯區大雅區
等高線間隔：10公尺
高程：自臺灣平均海平面為零公尺起算
座標系統：1997台灣大地基準(TWD97)
主管機關：內政部
製圖機關：臺中市政府地政局
製圖時間：中華民國111年12月

圖幅接合表

95213006 大雅 第204頁	95213007 牛埔 第205頁	95213008 車路坵 第206頁
95213016 四塊厝 第242頁	95213017 馬岡厝 第243頁	95213018 潭子 第244頁
95213026 西屯 第274頁	95213027 水溝 第275頁	95213028 鹿社 第276頁

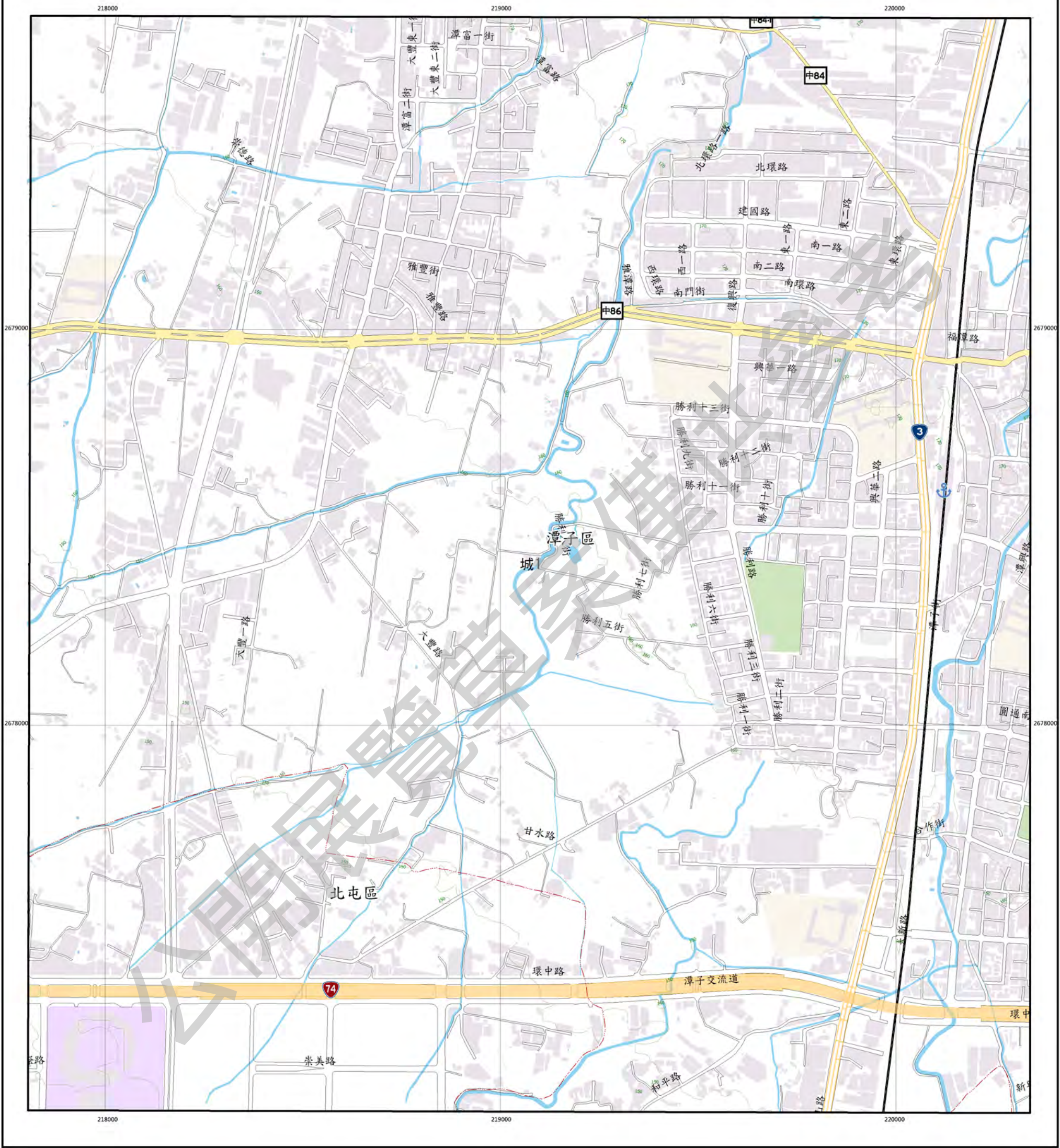
圖幅位置圖



潭子


臺中市國土功能分區圖

95213018



圖例

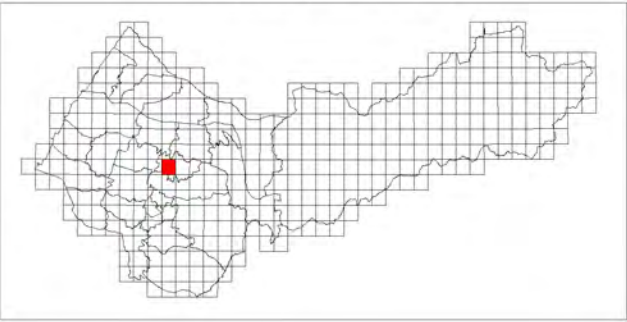
國土保育地區		海洋資源地區		農業發展地區		城鄉發展地區	
圖1	第一類	海1-1	第一類之一	農1	第一類	城1	第一類
圖2	第二類	海1-2	第一類之二	農2	第二類	城2-1	第二類之一
圖3	第三類	海2	第二類	農3	第三類	城2-2	第二類之二
圖4	第四類	海3	第三類	農4	第四類	城2-3	第二類之三
				農4(原)	第四類(原)		
				農5	第五類		



圖幅接合表


95213007 牛埔 第205頁	95213008 車路坵 第206頁	95213009 豐原(南部) 第207頁
95213017 馬岡厝 第243頁	95213018 潭子 第244頁	95213019 舊仁村 第245頁
95213027 水海 第275頁	95213028 西社 第276頁	95213029 龍功寮 第277頁

圖幅位置圖



[illegible]

國土保育地區	海洋資源地區	農業發展地區	城鄉發展地區
圖1 第一類	海1-1 第一類之一	農1 第一類	城1 第一類
圖2 第二類	海1-2 第一類之二	農2 第二類	城2-1 第二類之一
圖3 第三類	海2 第二類	農3 第三類	城2-2 第二類之二
圖4 第四類	海3 第三類	農4 第四類	城2-3 第二類之三
		農4(原) 第四類(原)	
		農5 第五類	

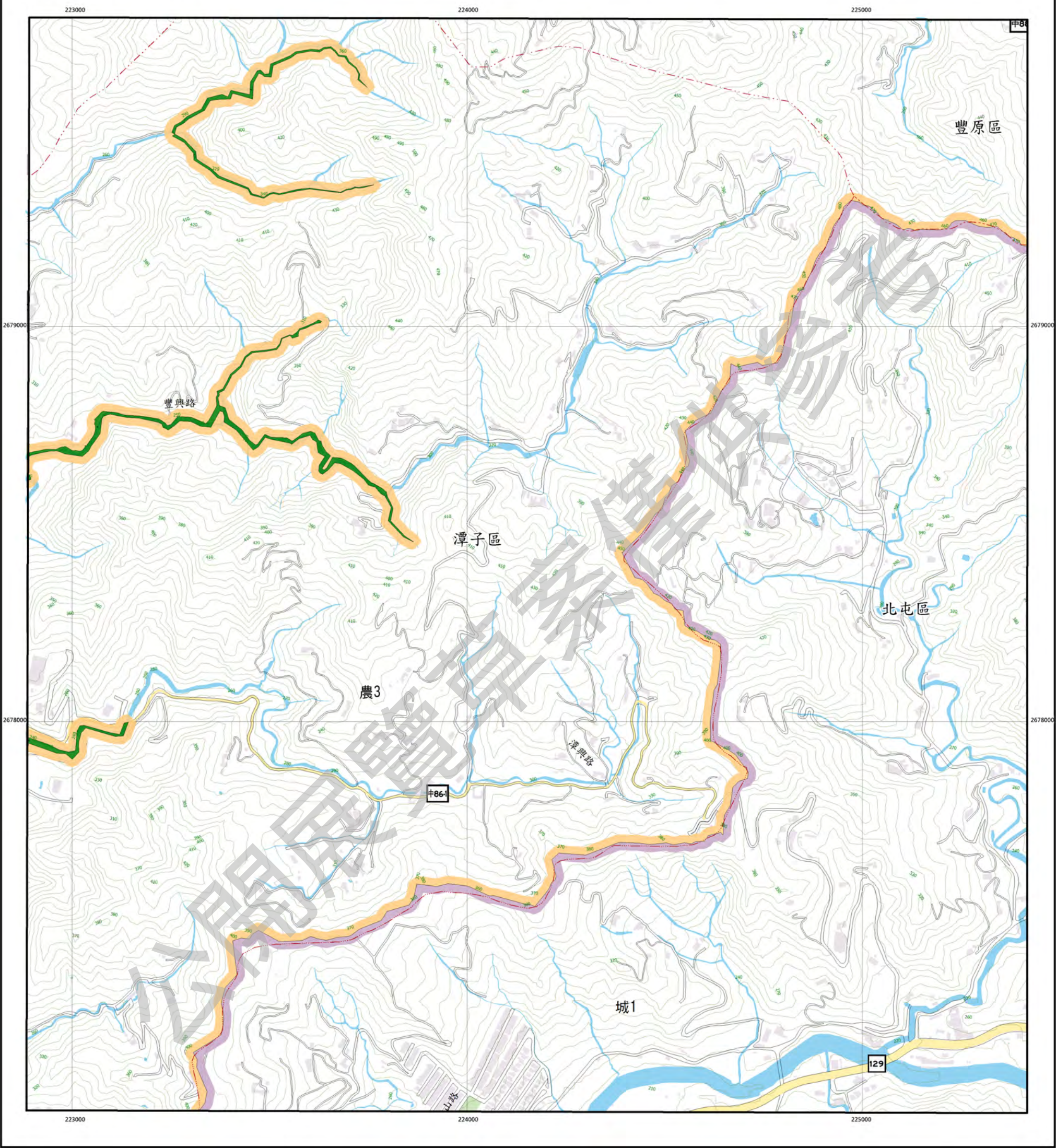


95213008 車路坑 第206頁	95213009 豐原(南部) 第207頁	95213010 東陽里 第208頁
95213018 潭子 第244頁	95213019 嘉仁村 第245頁	95213020 溝底 第246頁
95213028 舊社 第276頁	95213029 車功寮 第277頁	95213030 大坑 第278頁

滿底


臺中市國土功能分區圖

95213020



圖例

國土保育地區		海洋資源地區		農業發展地區		城鄉發展地區	
圖1	第一類	海1-1	第一類之一	農1	第一類	城1	第一類
圖2	第二類	海1-2	第一類之二	農2	第二類	城2-1	第二類之一
圖3	第三類	海2	第二類	農3	第三類	城2-2	第二類之二
圖4	第四類	海3	第三類	農4	第四類	城2-3	第二類之三
				農4(原)	第四類(原)		
				農5	第五類		

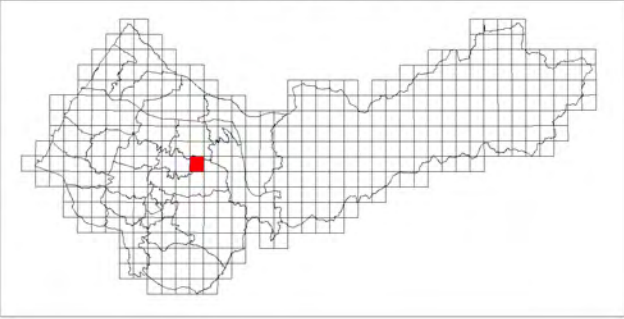


臺中市北屯區豐原區潭子區
等高線間隔：10公尺
高程：自臺灣平均海平面為零公尺起算
座標系統：1997台灣大地基準(TWD97)
主管機關：內政部
製圖機關：臺中市政府地政局
製圖時間：中華民國111年12月

圖幅接合表

95213009 豐原(南部) 第207頁	95213010 東陽里 第208頁	95212001 坑頭 第209頁
95213019 嘉仁村 第245頁	95213020 滿底 第246頁	95212011 水井 第247頁
95213029 重功寮 第277頁	95213030 大坑 第278頁	95212021 清水巷 第279頁

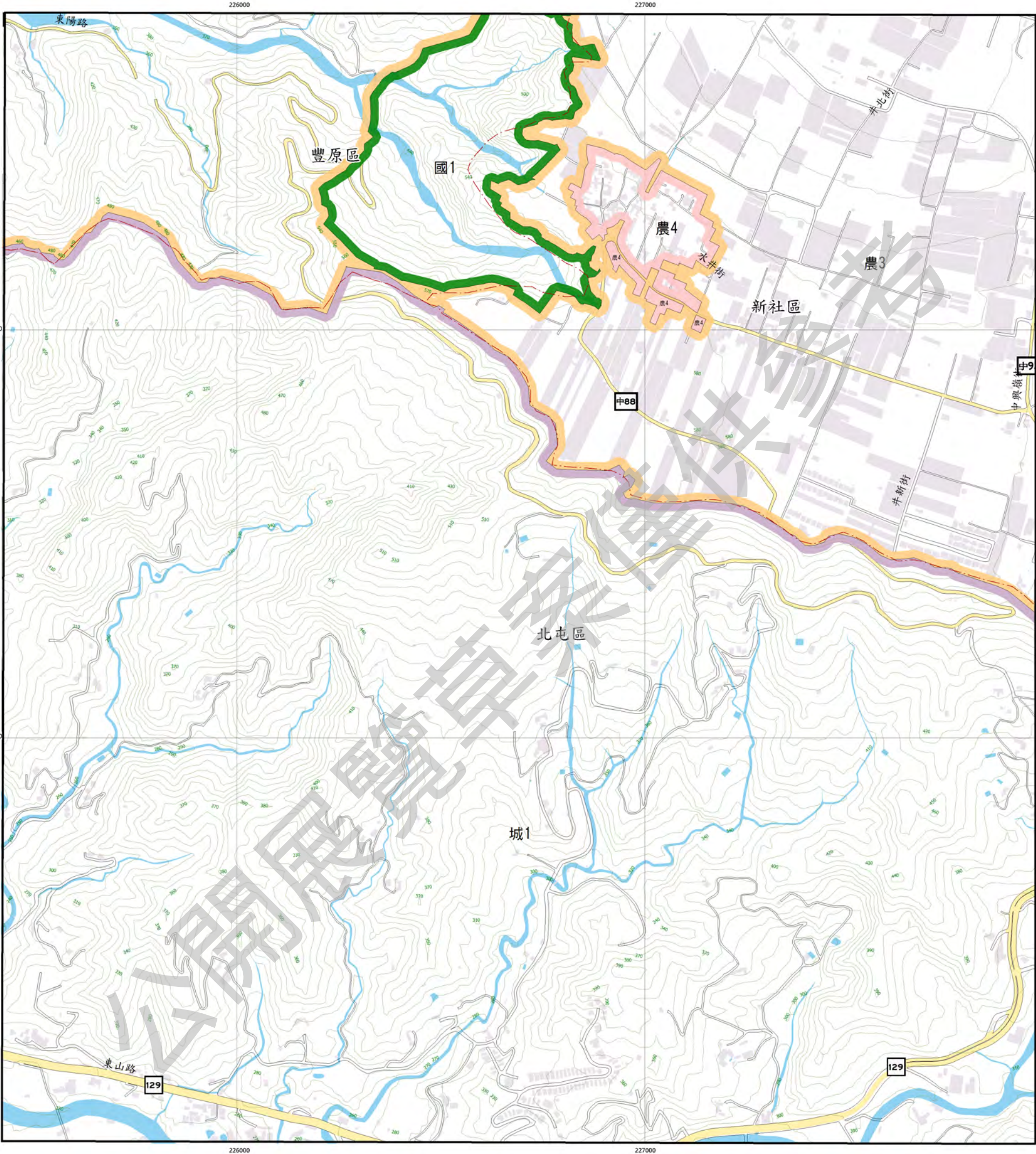
圖幅位置圖



水井


臺中市國土功能分區圖

95212011



圖例

國土保育地區	海洋資源地區	農業發展地區	城鄉發展地區
國1 第一類	海1-1 第一類之一	農1 第一類	城1 第一類
國2 第二類	海1-2 第一類之二	農2 第二類	城2-1 第二類之一
國3 第三類	海2 第二類	農3 第三類	城2-2 第二類之二
國4 第四類	海3 第三類	農4 第四類	城2-3 第二類之三
		農4(原) 第四類(原)	
		農5 第五類	

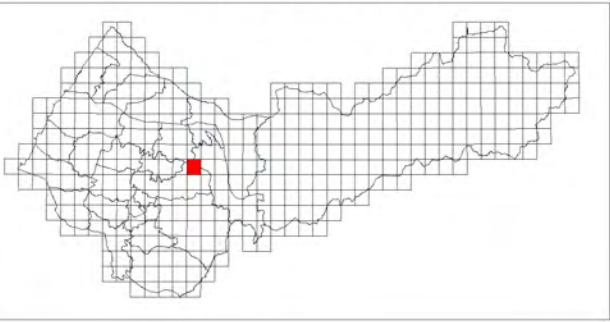


臺中市新社區北屯區豐原區
等高線間隔：10公尺
高程：自臺灣平均海平面為零公尺起算
座標系統：1997台灣大地基準(TWD97)
主管機關：內政部
製圖機關：臺中市政府地政局
製圖時間：中華民國111年12月

圖幅接合表

95213010 東陽里 第208頁	95212001 坑頭 第209頁	95212002 大南 第210頁
95213020 清底 第246頁	95212011 水井 第247頁	95212012 中國鎮 第248頁
95213030 大坑 第278頁	95212021 溝水巷 第279頁	95212022 新四村 第280頁

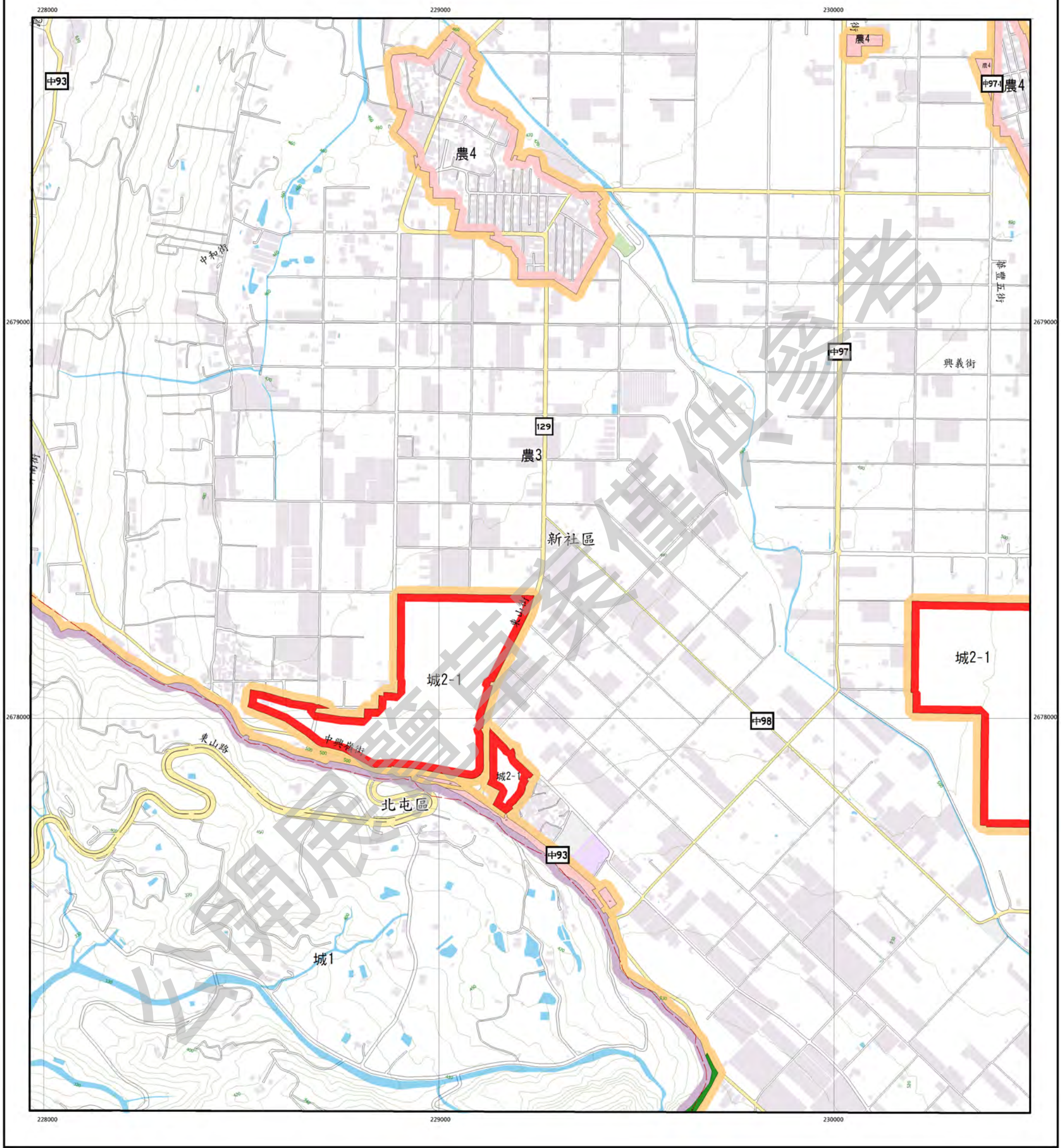
圖幅位置圖



中興嶺


臺中市國土功能分區圖

95212012



圖例

國土保育地區		海洋資源地區		農業發展地區		城鄉發展地區	
圖1	第一類	海1-1	第一類之一	農1	第一類	城1	第一類
圖2	第二類	海1-2	第一類之二	農2	第二類	城2-1	第二類之一
圖3	第三類	海2	第二類	農3	第三類	城2-2	第二類之二
圖4	第四類	海3	第三類	農4	第四類	城2-3	第二類之三
				農4(原)	第四類(原)		
				農5	第五類		

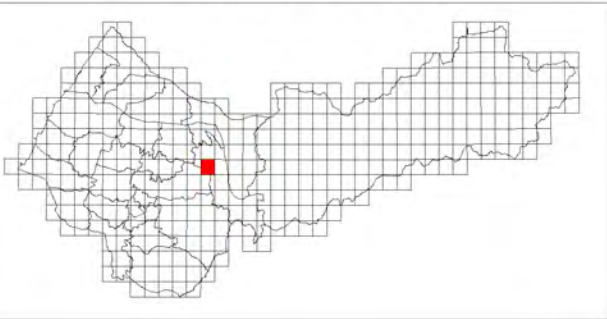


臺中市新社區北屯區
等高線間隔：10公尺
高程：自臺灣平均海平面為零公尺起算
座標系統：1997台灣大地基準(TWD97)
主管機關：內政部
製圖機關：臺中市政府地政局
製圖時間：中華民國111年12月

圖幅接合表

95212001 坑頭 第209頁	95212002 大南 第210頁	95212003 新社 第211頁
95212011 水井 第247頁	95212012 中興嶺 第248頁	95212013 東興 第249頁
95212021 清水巷 第279頁	95212022 新四村 第280頁	95212023 新五村 第281頁

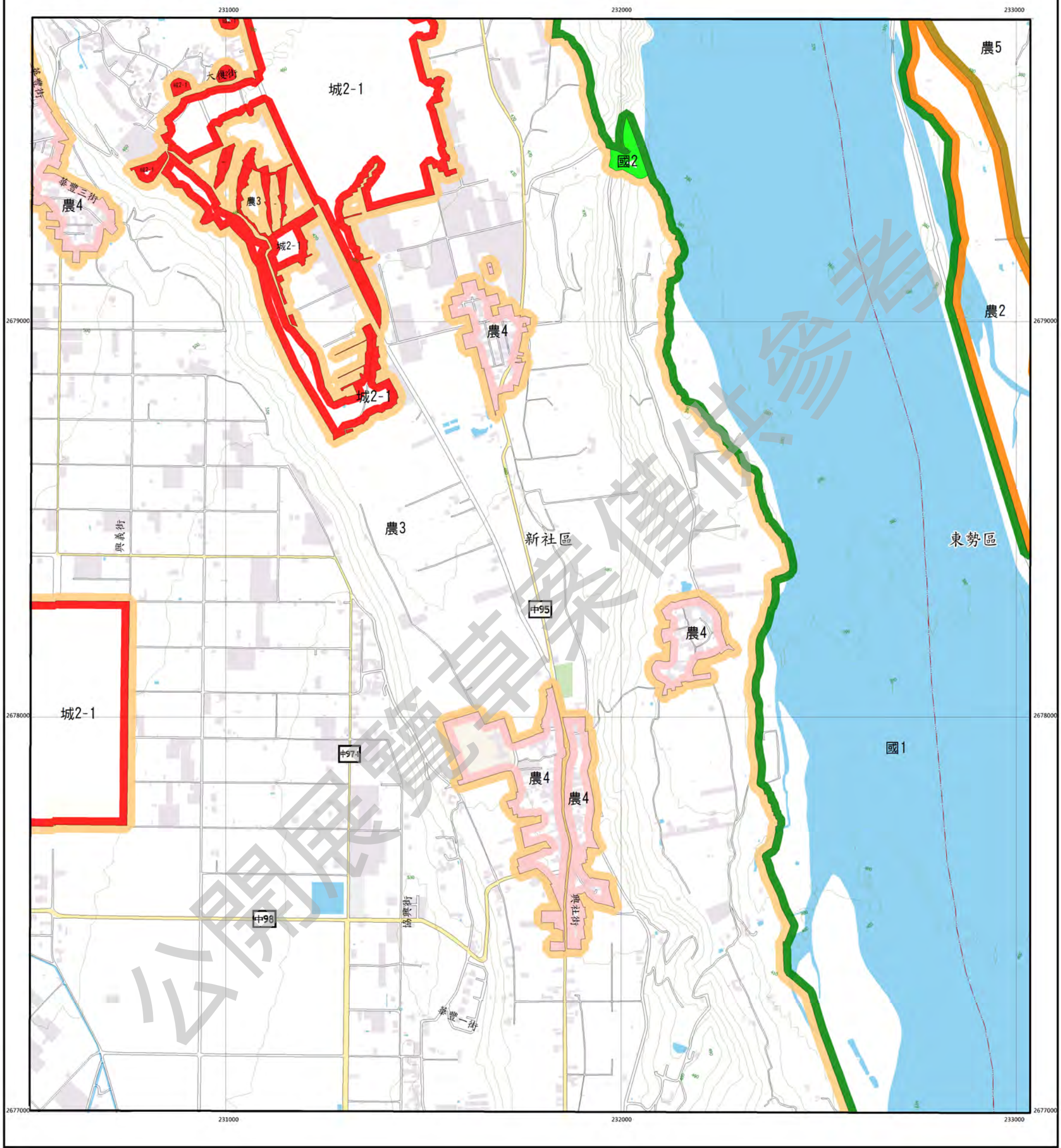
圖幅位置圖



東興


臺中市國土功能分區圖

95212013



圖例

國土保育地區		海洋資源地區		農業發展地區		城鄉發展地區	
國1	第一類	海1-1	第一類之一	農1	第一類	城1	第一類
國2	第二類	海1-2	第一類之二	農2	第二類	城2-1	第二類之一
國3	第三類	海2	第二類	農3	第三類	城2-2	第二類之二
國4	第四類	海3	第三類	農4	第四類	城2-3	第二類之三
				農4(原)	第四類(原)		
				農5	第五類		

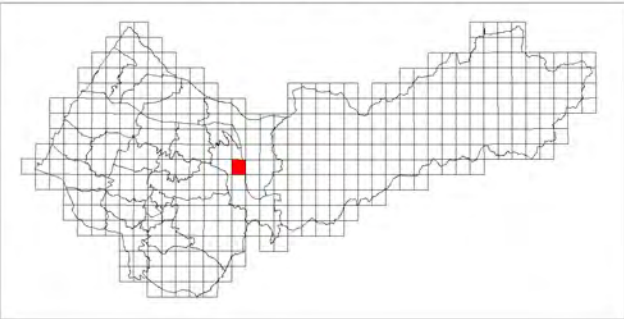


臺中市東勢區新社區
等高線間隔：10公尺
高程：自臺灣平均海平面為零公尺起算
座標系統：1997台灣大地基準(TWD97)
主管機關：內政部
製圖機關：臺中市政府地政局
製圖時間：中華民國111年12月

圖幅接合表

95212002 大南 第210頁	95212003 新社 第211頁	95212004 石角 第212頁
95212012 中園 第248頁	95212013 東園 第249頁	95212014 大茅埔 第250頁
95212022 新四村 第280頁	95212023 新五村 第281頁	95212024 新堆坑 第282頁

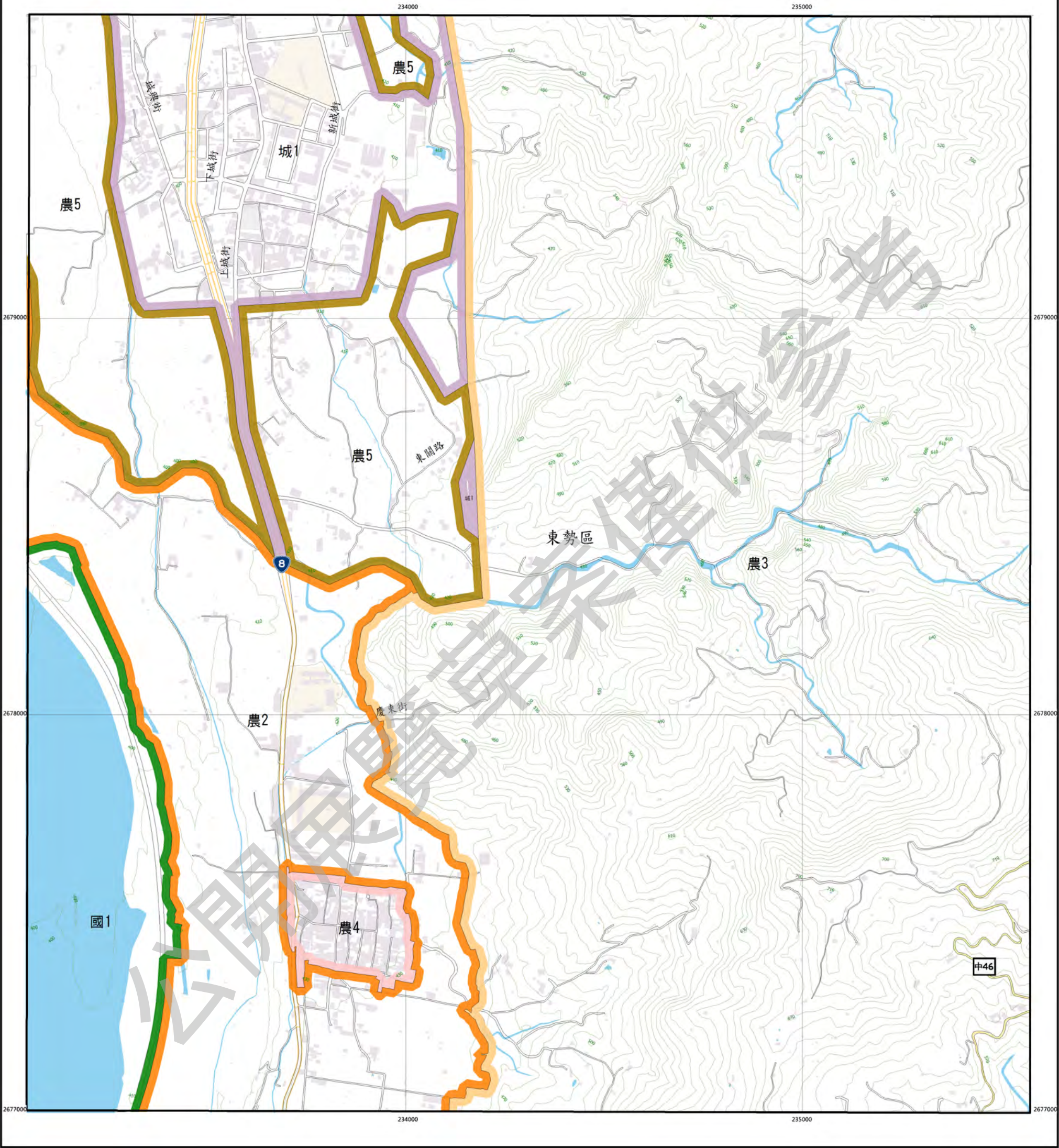
圖幅位置圖



大茅埔


臺中市國土功能分區圖

95212014



圖例

國土保育地區		海洋資源地區		農業發展地區		城鄉發展地區	
國1	第一類	海1-1	第一類之一	農1	第一類	城1	第一類
國2	第二類	海1-2	第一類之二	農2	第二類	城2-1	第二類之一
國3	第三類	海2	第二類	農3	第三類	城2-2	第二類之二
國4	第四類	海3	第三類	農4	第四類	城2-3	第二類之三
				農4(原)	第四類(原)		
				農5	第五類		

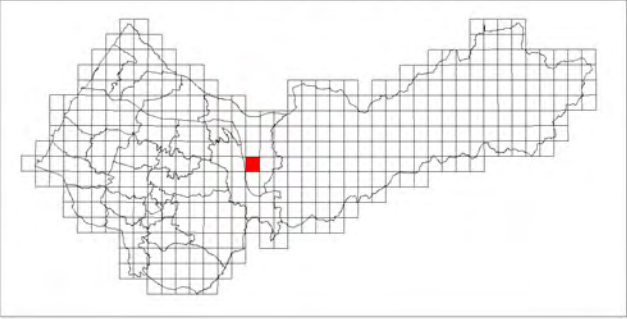


臺中市東勢區
等高線間隔：10公尺
高程：自臺灣平均海平面為零公尺起算
座標系統：1997台灣大地基準(TWD97)
主管機關：內政部
製圖機關：臺中市政府地政局
製圖時間：中華民國111年12月

圖幅接合表

95212003 新社 第211頁	95212004 石角 第212頁	95212005 中坑坪 第213頁
95212013 東興 第249頁	95212014 大茅埔 第250頁	95212015 鹿竹坑 第251頁
95212023 新五村 第281頁	95212024 歡埤坑 第282頁	95212025 大坪角 第283頁

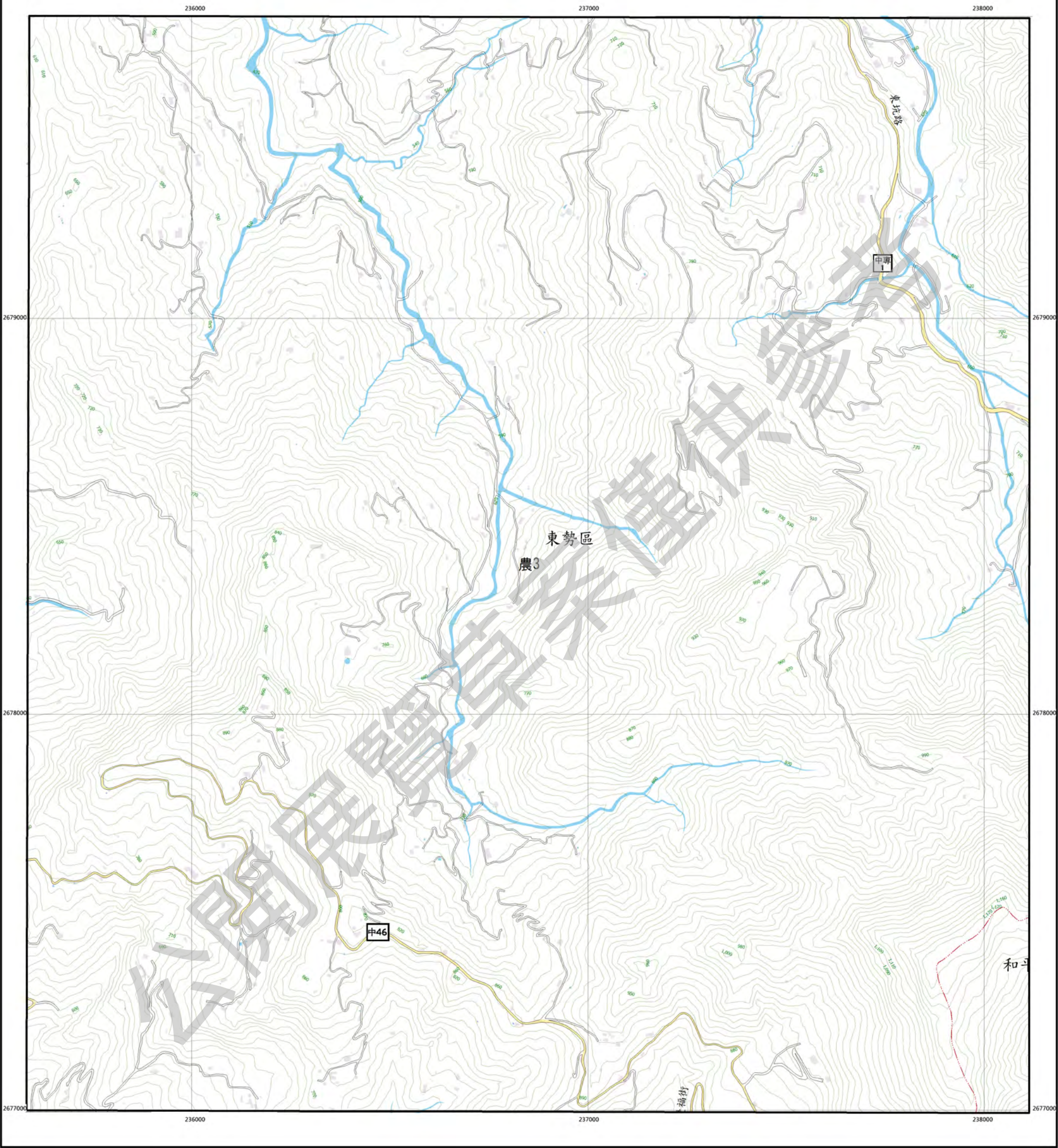
圖幅位置圖



麻竹坑

臺中市國土功能分區圖

95212015



圖例

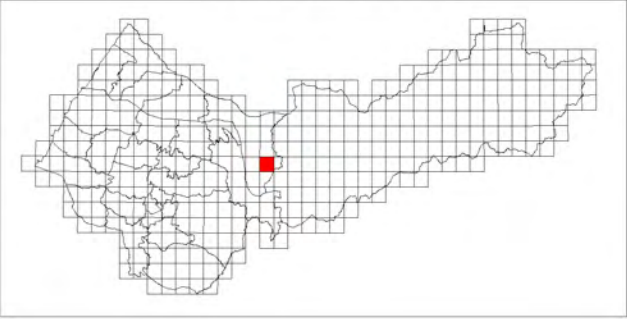
國土保育地區		海洋資源地區		農業發展地區		城鄉發展地區	
圖1	第一類	海1-1	第一類之一	農1	第一類	城1	第一類
圖2	第二類	海1-2	第一類之二	農2	第二類	城2-1	第二類之一
圖3	第三類	海2	第二類	農3	第三類	城2-2	第二類之二
圖4	第四類	海3	第三類	農4	第四類	城2-3	第二類之三
				農4(原)	第四類(原)		
				農5	第五類		



圖幅接合表

95212004 石角 第212頁	95212005 中坑坪 第213頁	95212006 中坑 第214頁
95212014 大茅埔 第250頁	95212015 麻竹坑 第251頁	95212016 道保坪 第252頁
95212024 新埤坑 第282頁	95212025 大坪角 第283頁	95212026 打鐵坑 第284頁

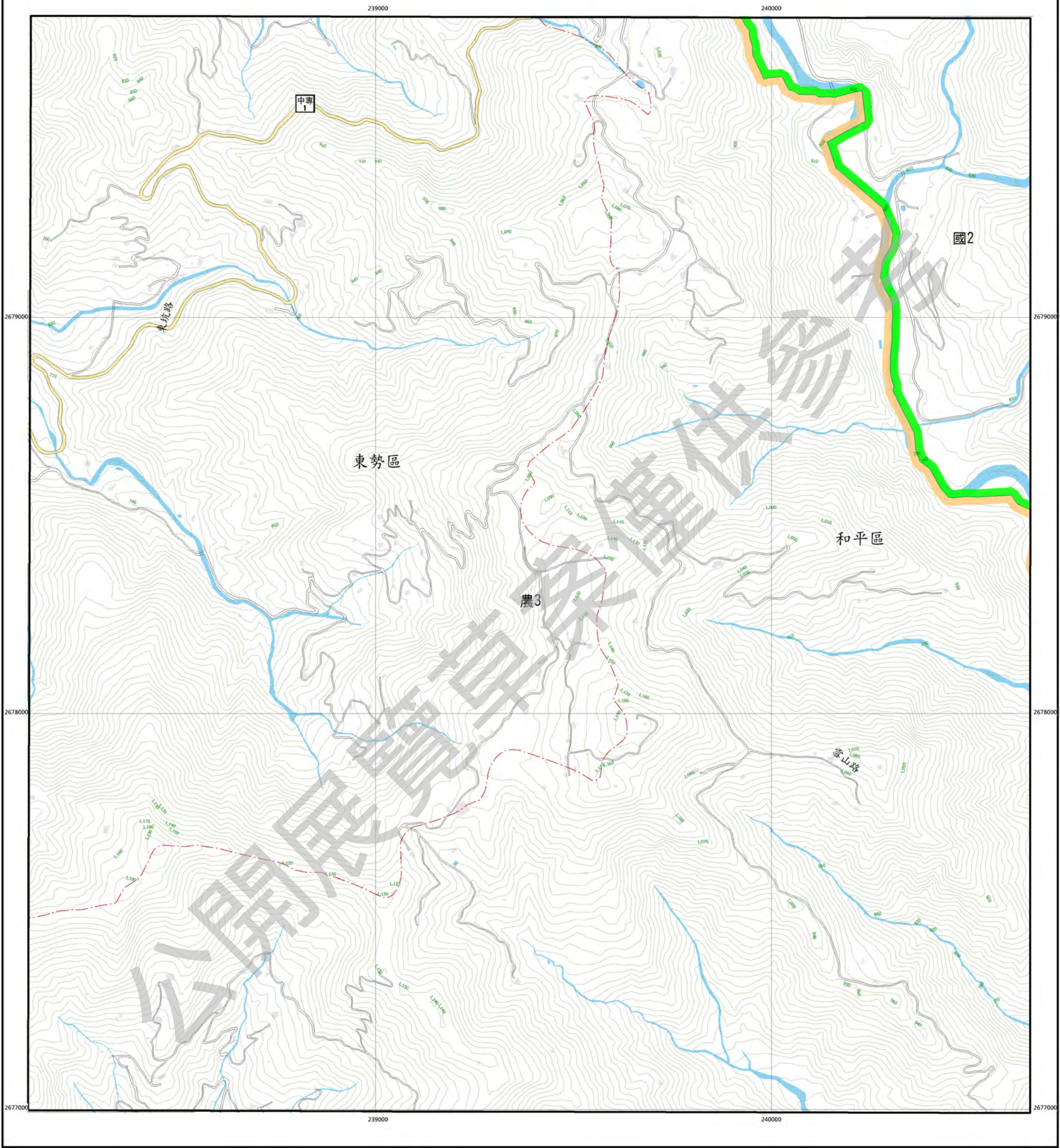
圖幅位置圖



酒保坪


臺中市國土功能分區圖

95212016



圖例

國土保育地區	海洋資源地區	農業發展地區	城鄉發展地區
國1 第一類	海1-1 第一類之一	農1 第一類	城1 第一類
國2 第二類	海1-2 第一類之二	農2 第二類	城2-1 第二類之一
國3 第三類	海2 第二類	農3 第三類	城2-2 第二類之二
國4 第四類	海3 第三類	農4 第四類	城2-3 第二類之三
		農4(原) 第四類(原)	
		農5 第五類	

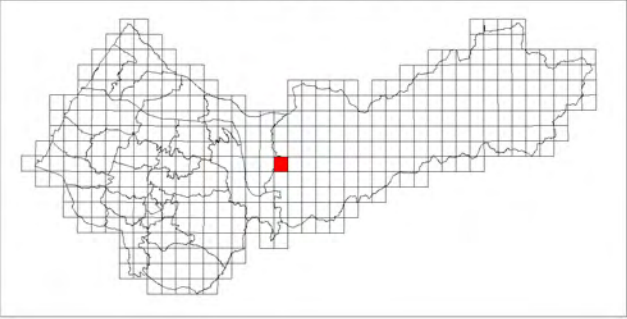


臺中市和平區東勢區
等高線間隔：10公尺
高程：自臺灣平均海面為零公尺起算
座標系統：1997台灣大地基準(TWD97)
主管機關：內政部
製圖機關：臺中市政府地政局
製圖時間：中華民國111年12月

圖幅接合表

95212005 中坑坪 第213頁	95212006 中坑 第214頁	95212007 中坑(四) 第215頁
95212015 麻竹坑 第251頁	95212016 酒保坪 第252頁	95212017 中坑(三) 第253頁
95212025 大坪角 第283頁	95212026 打鐵坑 第284頁	95212027 白冷(四) 第285頁

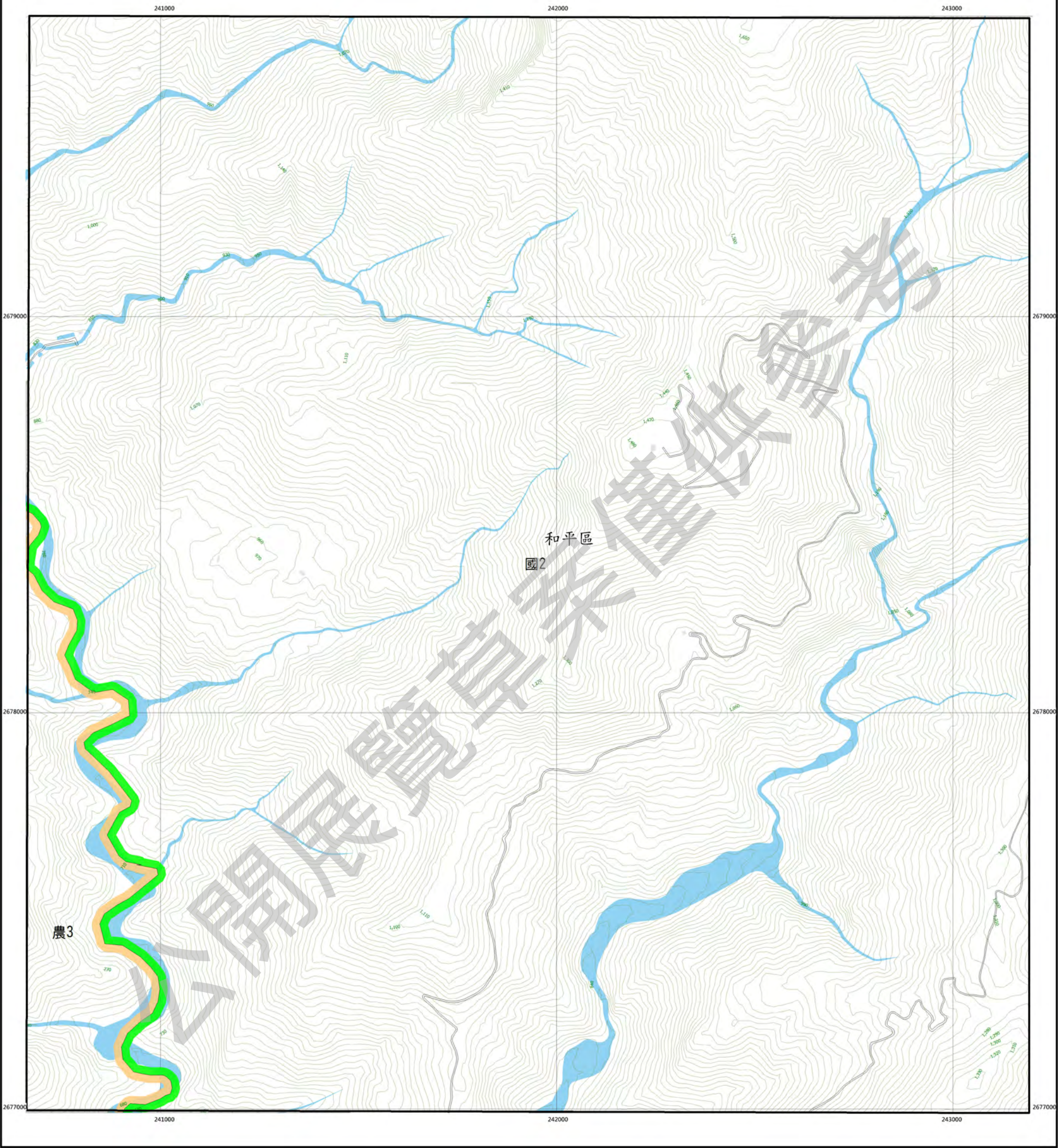
圖幅位置圖



中坑(三)


臺中市國土功能分區圖

95212017



圖例

國土保育地區	海洋資源地區	農業發展地區	城鄉發展地區
國1 第一類	海1-1 第一類之一	農1 第一類	城1 第一類
國2 第二類	海1-2 第一類之二	農2 第二類	城2-1 第二類之一
國3 第三類	海2 第二類	農3 第三類	城2-2 第二類之二
國4 第四類	海3 第三類	農4 第四類	城2-3 第二類之三
		農4(原) 第四類(原)	
		農5 第五類	

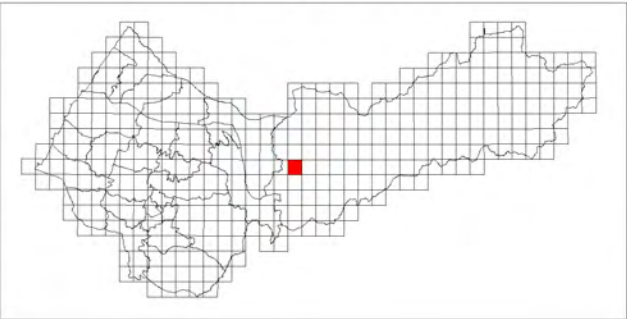


臺中市和平區
等高線間隔：10公尺
高程：自臺灣平均海面為零公尺起算
座標系統：1997台灣大地基準(TWD97)
主管機關：內政部
製圖機關：臺中市政府地政局
製圖時間：中華民國111年12月

圖幅接合表

95212006 中坑 第214頁	95212007 中坑(四) 第215頁	95212008 中坑(一) 第216頁
95212016 酒保坪 第252頁	95212017 中坑(三) 第253頁	95212018 中坑(二) 第254頁
95212026 打獵坑 第284頁	95212027 白冷(四) 第285頁	95212028 白冷(一) 第286頁

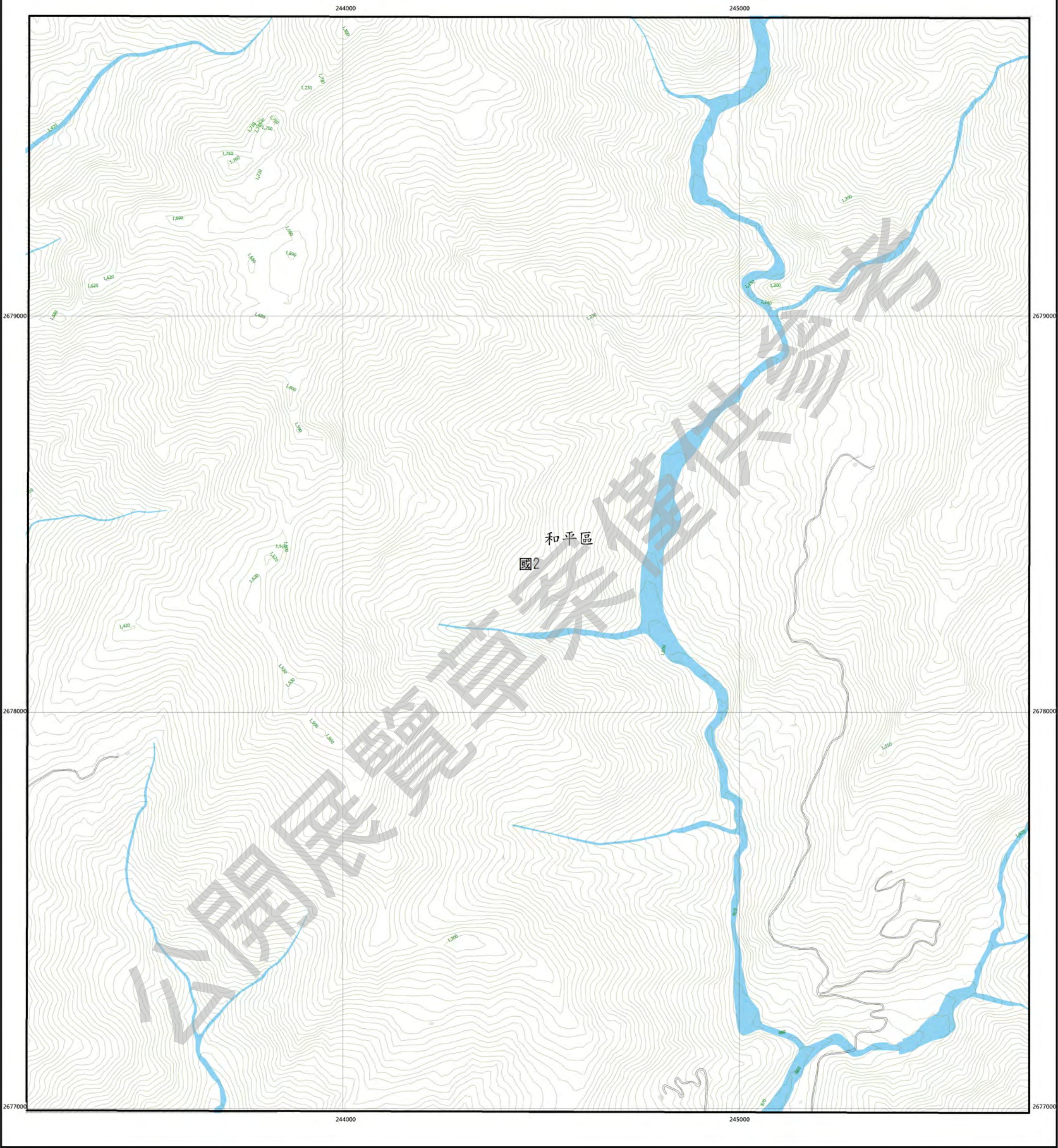
圖幅位置圖



中坑(二)


臺中市國土功能分區圖

95212018



圖例

國土保育地區		海洋資源地區		農業發展地區		城鄉發展地區	
國1	第一類	海1-1	第一類之一	農1	第一類	城1	第一類
國2	第二類	海1-2	第一類之二	農2	第二類	城2-1	第二類之一
國3	第三類	海2	第二類	農3	第三類	城2-2	第二類之二
國4	第四類	海3	第三類	農4	第四類	城2-3	第二類之三
				農4(原)	第四類(原)		
				農5	第五類		

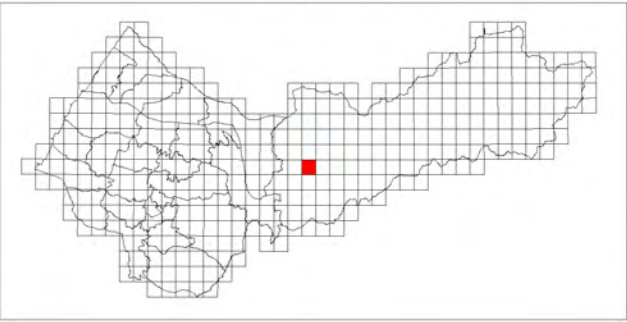


臺中市和平區
等高線間隔：10公尺
高程：自臺灣平均海平面為零公尺起算
座標系統：1997台灣大地基準(TWD97)
主管機關：內政部
製圖機關：臺中市政府地政局
製圖時間：中華民國111年12月

圖幅接合表

95212007 中坑(四) 第215頁	95212008 中坑(一) 第216頁	95212009 桶來山(四) 第217頁
95212017 中坑(三) 第253頁	95212018 中坑(二) 第254頁	95212019 桶來山(三) 第255頁
95212027 白冷(四) 第285頁	95212028 白冷(一) 第286頁	95212029 松鑛(四) 第287頁

圖幅位置圖



稍來山(三)

臺中市國土功能分區圖

95212019



圖例

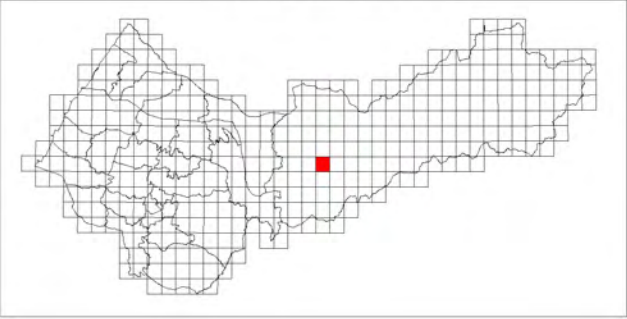
國土保育地區	海洋資源地區	農業發展地區	城鄉發展地區
國1 第一類	海1-1 第一類之一	農1 第一類	城1 第一類
國2 第二類	海1-2 第一類之二	農2 第二類	城2-1 第二類之一
國3 第三類	海2 第二類	農3 第三類	城2-2 第二類之二
國4 第四類	海3 第三類	農4 第四類	城2-3 第二類之三
		農4(原) 第四類(原)	
		農5 第五類	



圖幅接合表

95212008 中坑(一) 第216頁	95212009 稍來山(四) 第217頁	95212010 稍來山(一) 第218頁
95212018 中坑(二) 第254頁	95212019 稍來山(三) 第255頁	95212020 稍來山(二) 第256頁
95212028 白冷(一) 第286頁	95212029 松鶴(四) 第287頁	95212030 松鶴(一) 第288頁

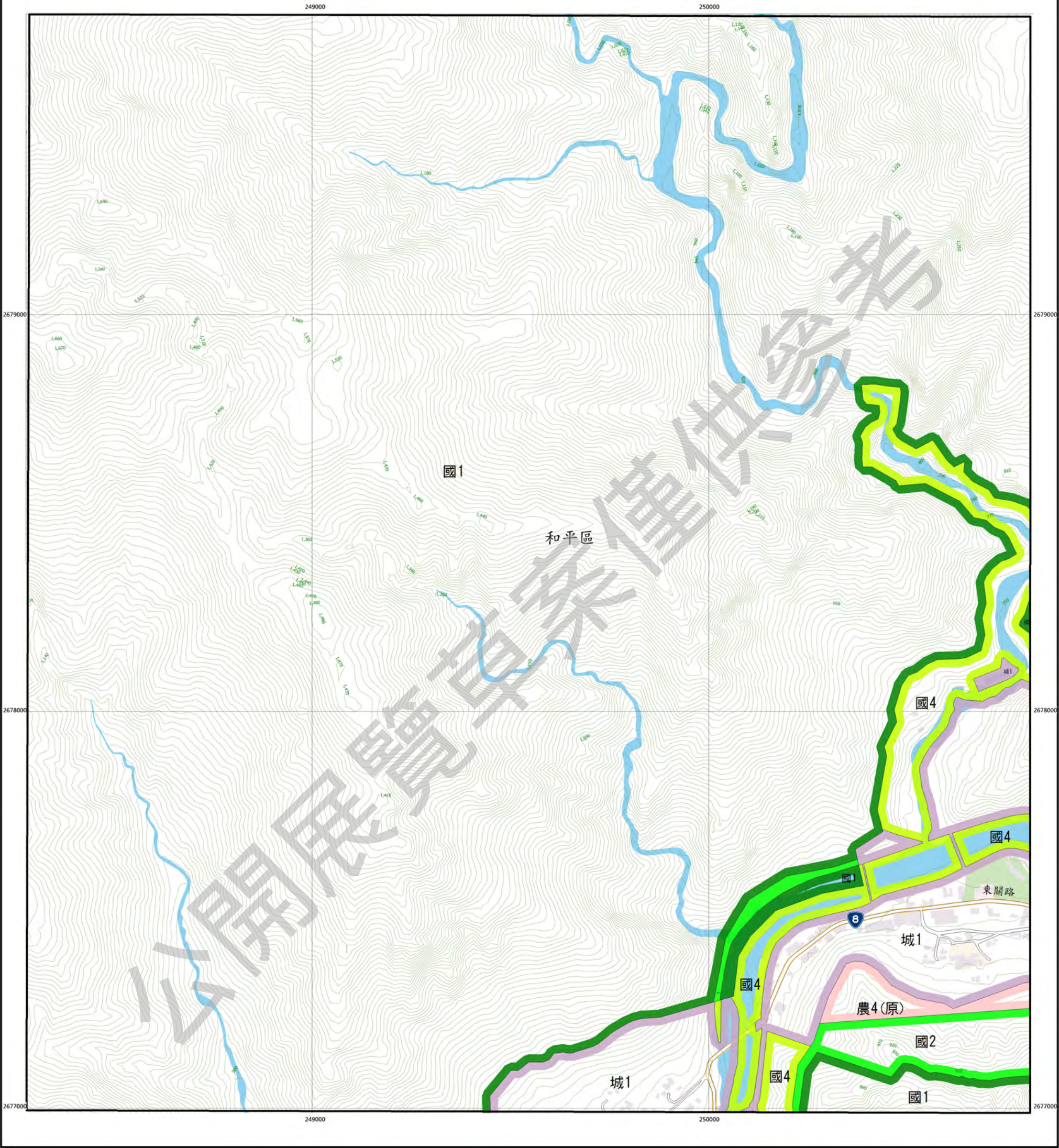
圖幅位置圖



稍來山(二)

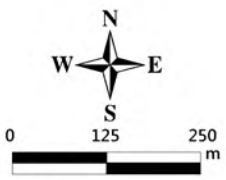
臺中市國土功能分區圖

95212020



圖例

國土保育地區	海洋資源地區	農業發展地區	城鄉發展地區
國1 第一類	海1-1 第一類之一	農1 第一類	城1 第一類
國2 第二類	海1-2 第一類之二	農2 第二類	城2-1 第二類之一
國3 第三類	海2 第二類	農3 第三類	城2-2 第二類之二
國4 第四類	海3 第三類	農4 第四類	城2-3 第二類之三
		農4(原) 第四類(原)	
		農5 第五類	

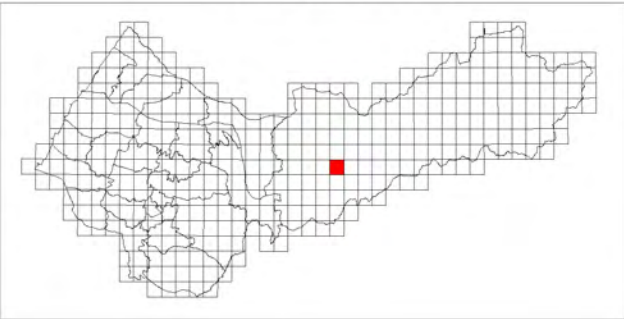


臺中市和平區
等高線間隔：10公尺
高程：自臺灣平均海平面為零公尺起算
座標系統：1997台灣大地基準(TWD97)
主管機關：內政部
製圖機關：臺中市政府地政局
製圖時間：中華民國111年12月

圖幅接合表

95212009 稍來山(四) 第217頁	95212010 稍來山(一) 第218頁	96213001 谷關(四) 第219頁
95212019 稍來山(三) 第255頁	95212020 稍來山(二) 第256頁	96213011 谷關(三) 第257頁
95212029 松鶴(四) 第287頁	95212030 松鶴(一) 第288頁	96213021 佳嶺台(四) 第289頁

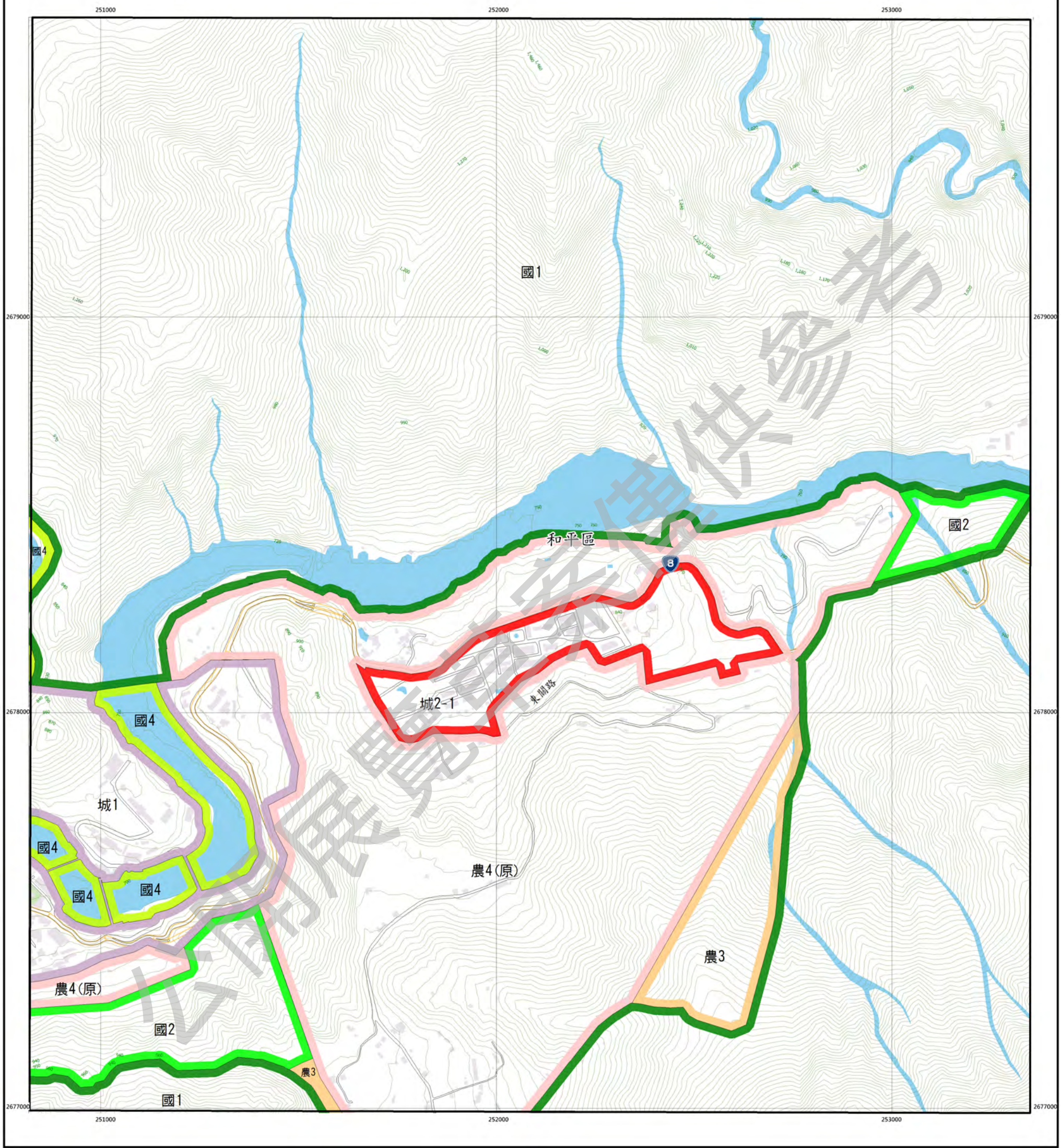
圖幅位置圖



谷關(三)


臺中市國土功能分區圖

96213011



圖例

國土保育地區		海洋資源地區		農業發展地區		城鄉發展地區	
國1	第一類	海1-1	第一類之一	農1	第一類	城1	第一類
國2	第二類	海1-2	第一類之二	農2	第二類	城2-1	第二類之一
國3	第三類	海2	第二類	農3	第三類	城2-2	第二類之二
國4	第四類	海3	第三類	農4	第四類	城2-3	第二類之三
				農4(原)	第四類(原)		
				農5	第五類		

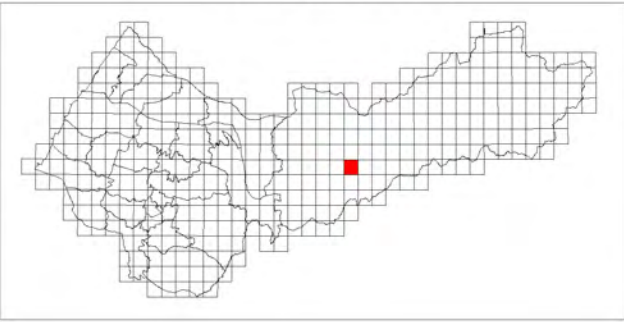


臺中市和平區
等高線間隔：10公尺
高程：自臺灣平均海平面為零公尺起算
座標系統：1997台灣大地基準(TWD97)
主管機關：內政部
製圖機關：臺中市政府地政局
製圖時間：中華民國111年12月

圖幅接合表

95212010 桃來山(一) 第218頁	96213001 谷關(四) 第219頁	96213002 谷關(一) 第220頁
95212020 桃來山(二) 第256頁	96213011 谷關(三) 第257頁	96213012 谷關(二) 第258頁
95212030 松嶺(一) 第288頁	96213021 佳保台(四) 第289頁	96213022 佳保台(一) 第290頁

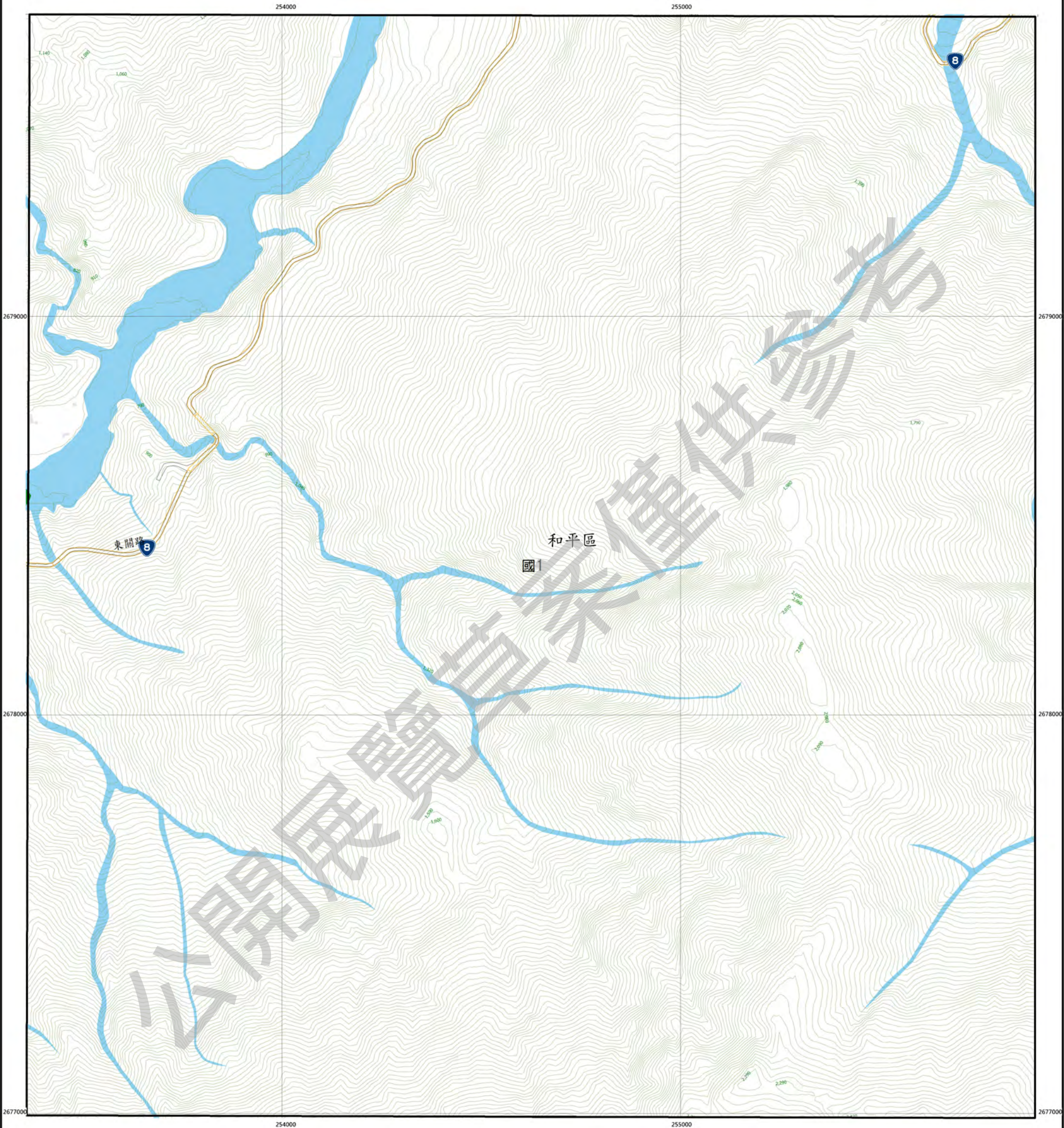
圖幅位置圖



谷關(二)


臺中市國土功能分區圖

96213012



圖例

國土保育地區	海洋資源地區	農業發展地區	城鄉發展地區
國1 第一類	海1-1 第一類之一	農1 第一類	城1 第一類
國2 第二類	海1-2 第一類之二	農2 第二類	城2-1 第二類之一
國3 第三類	海2 第二類	農3 第三類	城2-2 第二類之二
國4 第四類	海3 第三類	農4 第四類	城2-3 第二類之三
		農4(原) 第四類(原)	
		農5 第五類	

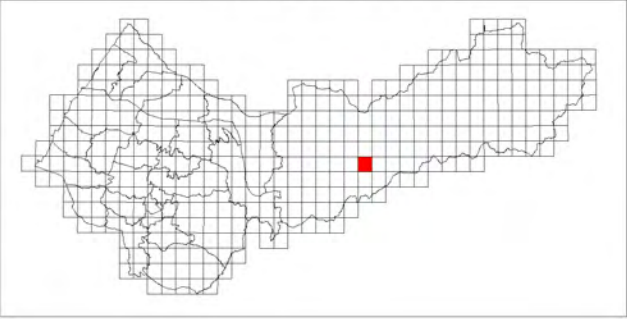


臺中市和平區
等高線間隔：10公尺
高程：自臺灣平均海平面為零公尺起算
座標系統：1997台灣大地基準(TWD97)
主管機關：內政部
製圖機關：臺中市政府地政局
製圖時間：中華民國111年12月

圖幅接合表

96213001 谷關(四) 第219頁	96213002 谷關(一) 第220頁	96213003 青山(四) 第221頁
96213011 谷關(三) 第257頁	96213012 谷關(二) 第258頁	96213013 青山(三) 第259頁
96213021 佳保台(四) 第289頁	96213022 佳保台(一) 第290頁	96213023 基隆山(四) 第291頁

圖幅位置圖



青山(三)


臺中市國土功能分區圖

96213013



圖例

國土保育地區	海洋資源地區	農業發展地區	城鄉發展地區
國1 第一類	海1-1 第一類之一	農1 第一類	城1 第一類
國2 第二類	海1-2 第一類之二	農2 第二類	城2-1 第二類之一
國3 第三類	海2 第二類	農3 第三類	城2-2 第二類之二
國4 第四類	海3 第三類	農4 第四類	城2-3 第二類之三
		農4(原) 第四類(原)	
		農5 第五類	

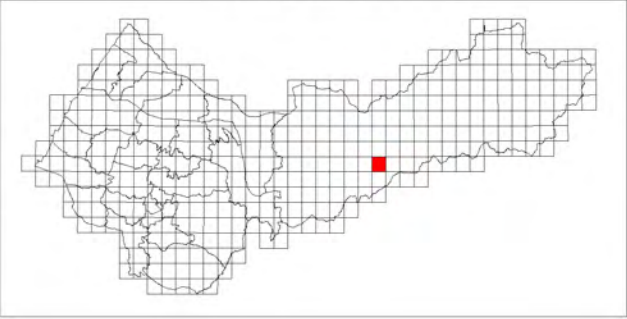


臺中市和平區
等高線間隔：10公尺
高程：自臺灣平均海平面為零公尺起算
座標系統：1997台灣大地基準(TWD97)
主管機關：內政部
製圖機關：臺中市政府地政局
製圖時間：中華民國111年12月

圖幅接合表

96213002 谷關(一) 第220頁	96213003 青山(四) 第221頁	96213004 青山(一) 第222頁
96213012 谷關(二) 第258頁	96213013 青山(三) 第259頁	96213014 青山(二) 第260頁
96213022 佳保台(一) 第290頁	96213023 蔴蓬山(四) 第291頁	96213024 蔴蓬山(一) 第292頁

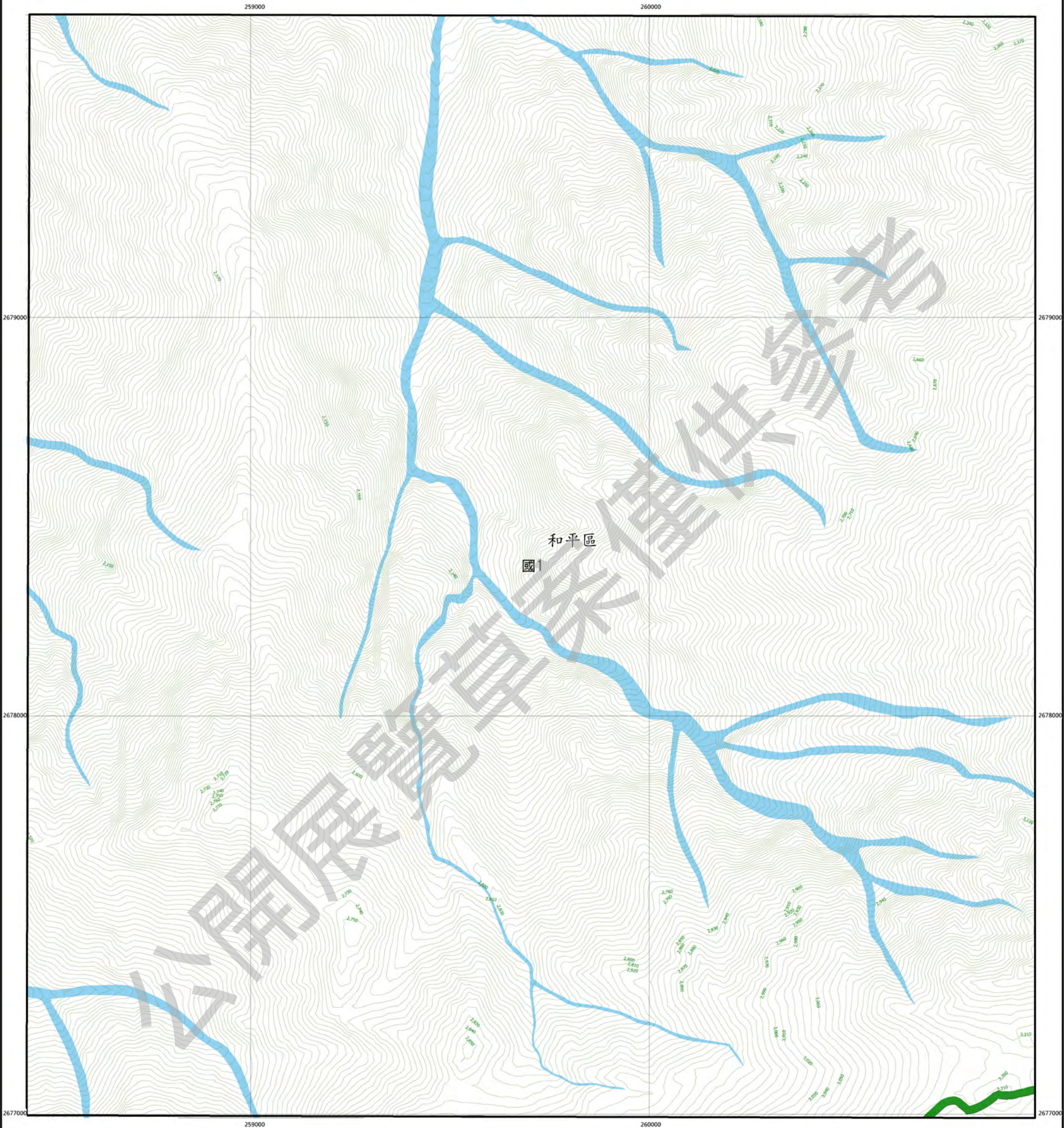
圖幅位置圖



青山(二)


臺中市國土功能分區圖

96213014



圖例

國土保育地區		海洋資源地區		農業發展地區		城鄉發展地區	
國1	第一類	海1-1	第一類之一	農1	第一類	城1	第一類
國2	第二類	海1-2	第一類之二	農2	第二類	城2-1	第二類之一
國3	第三類	海2	第二類	農3	第三類	城2-2	第二類之二
國4	第四類	海3	第三類	農4	第四類	城2-3	第二類之三
				農4(原)	第四類(原)		
				農5	第五類		

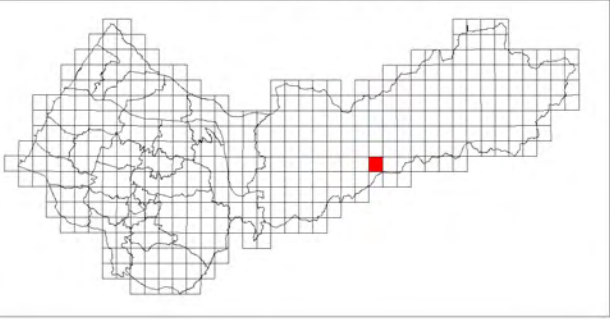


臺中市和平區
等高線間隔：10公尺
高程：自臺灣平均海平面為零公尺起算
座標系統：1997台灣大地基準(TWD97)
主管機關：內政部
製圖機關：臺中市政府地政局
製圖時間：中華民國111年12月

圖幅接合表

96213003 青山(四) 第221頁	96213004 青山(一) 第222頁	96213005 小潭台(四) 第223頁
96213013 青山(三) 第259頁	96213014 青山(二) 第260頁	96213015 小潭台(三) 第261頁
96213023 基隆山(四) 第291頁	96213024 基隆山(一) 第292頁	96213025 白狗南山(四) 第293頁

圖幅位置圖



小澤台(三)

臺中市國土功能分區圖

96213015



圖例

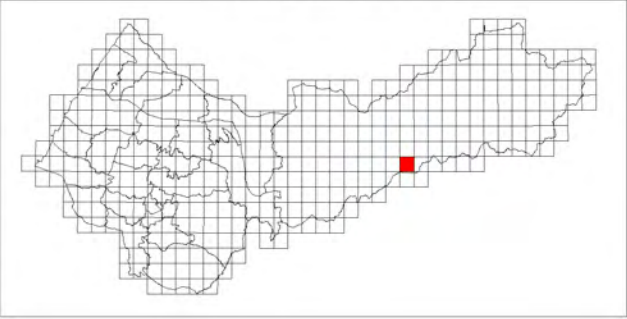
國土保育地區	海洋資源地區	農業發展地區	城鄉發展地區
國1 第一類	海1-1 第一類之一	農1 第一類	城1 第一類
國2 第二類	海1-2 第一類之二	農2 第二類	城2-1 第二類之一
國3 第三類	海2 第二類	農3 第三類	城2-2 第二類之二
國4 第四類	海3 第三類	農4 第四類	城2-3 第二類之三
		農4(原) 第四類(原)	
		農5 第五類	



圖幅接合表

96213004 青山(一) 第222頁	96213005 小澤台(四) 第223頁	96213006 小澤台(一) 第224頁
96213014 青山(二) 第260頁	96213015 小澤台(三) 第261頁	96213016 小澤台(二) 第262頁
96213024 基隆山(一) 第292頁	96213025 白狗南山(四) 第293頁	96213026 白狗南山(一) 第294頁

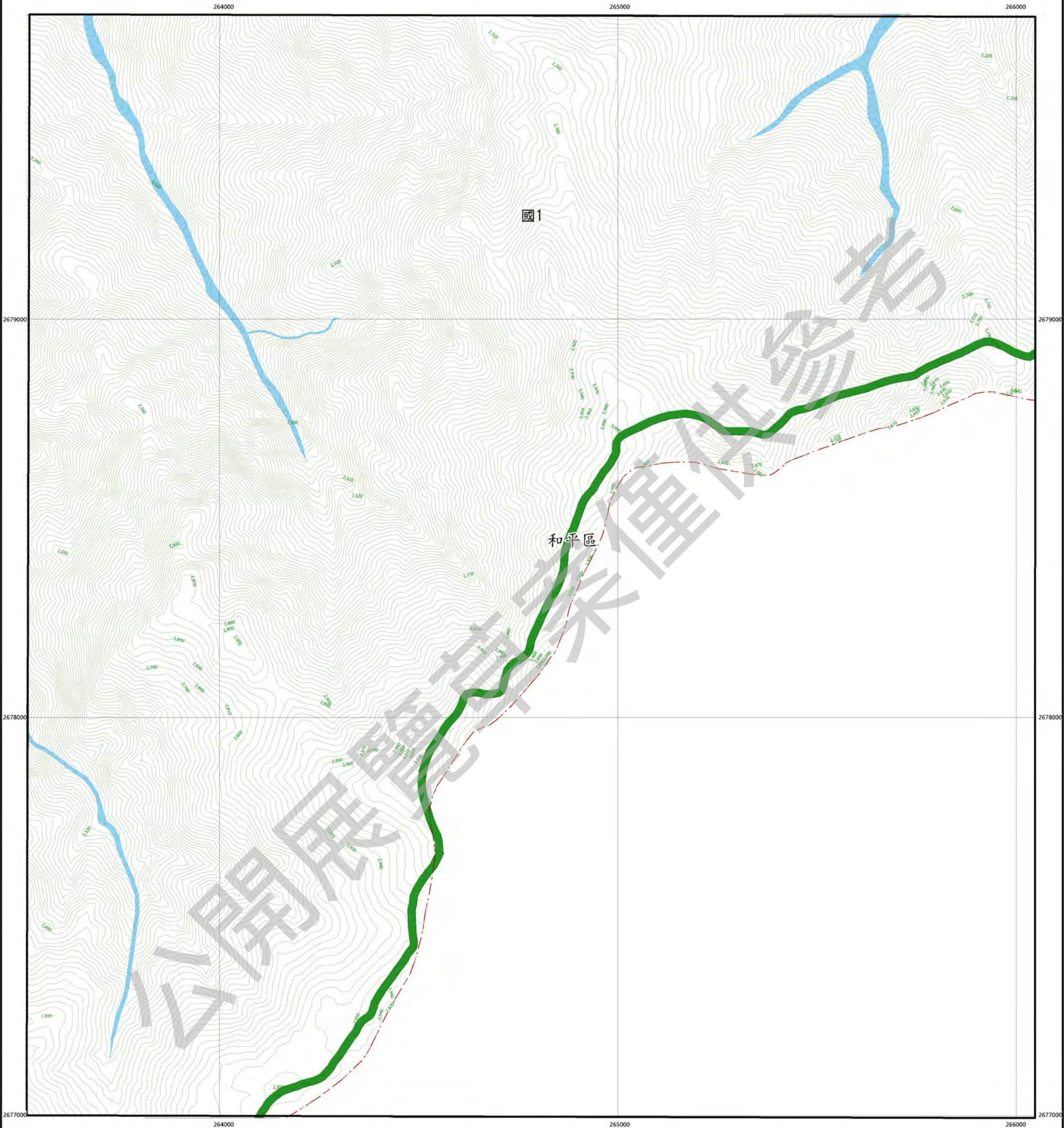
圖幅位置圖



小澤台(二)


臺中市國土功能分區圖

96213016



圖例

國土保育地區	海洋資源地區	農業發展地區	城鄉發展地區
國1 第一類	海1-1 第一類之一	農1 第一類	城1 第一類
國2 第二類	海1-2 第一類之二	農2 第二類	城2-1 第二類之一
國3 第三類	海2 第二類	農3 第三類	城2-2 第二類之二
國4 第四類	海3 第三類	農4 第四類	城2-3 第二類之三
		農4(原) 第四類(原)	
		農5 第五類	

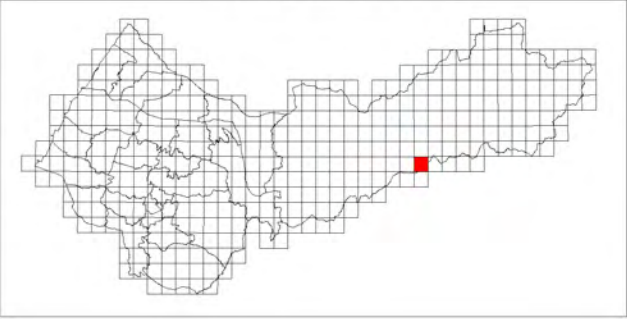


臺中市和平區
等高線間隔：10公尺
高程：自臺灣平均海平面為零公尺起算
座標系統：1997台灣大地基準(TWD97)
主管機關：內政部
製圖機關：臺中市政府地政局
製圖時間：中華民國111年12月

圖幅接合表

96213005 小澤台(四) 第223頁	96213006 小澤台(一) 第224頁	96213007 東高山(四) 第225頁
96213015 小澤台(三) 第261頁	96213016 小澤台(二) 第262頁	96213017 東高山(三) 第263頁
96213025 白狗南山(四) 第293頁	96213026 白狗南山(一) 第294頁	

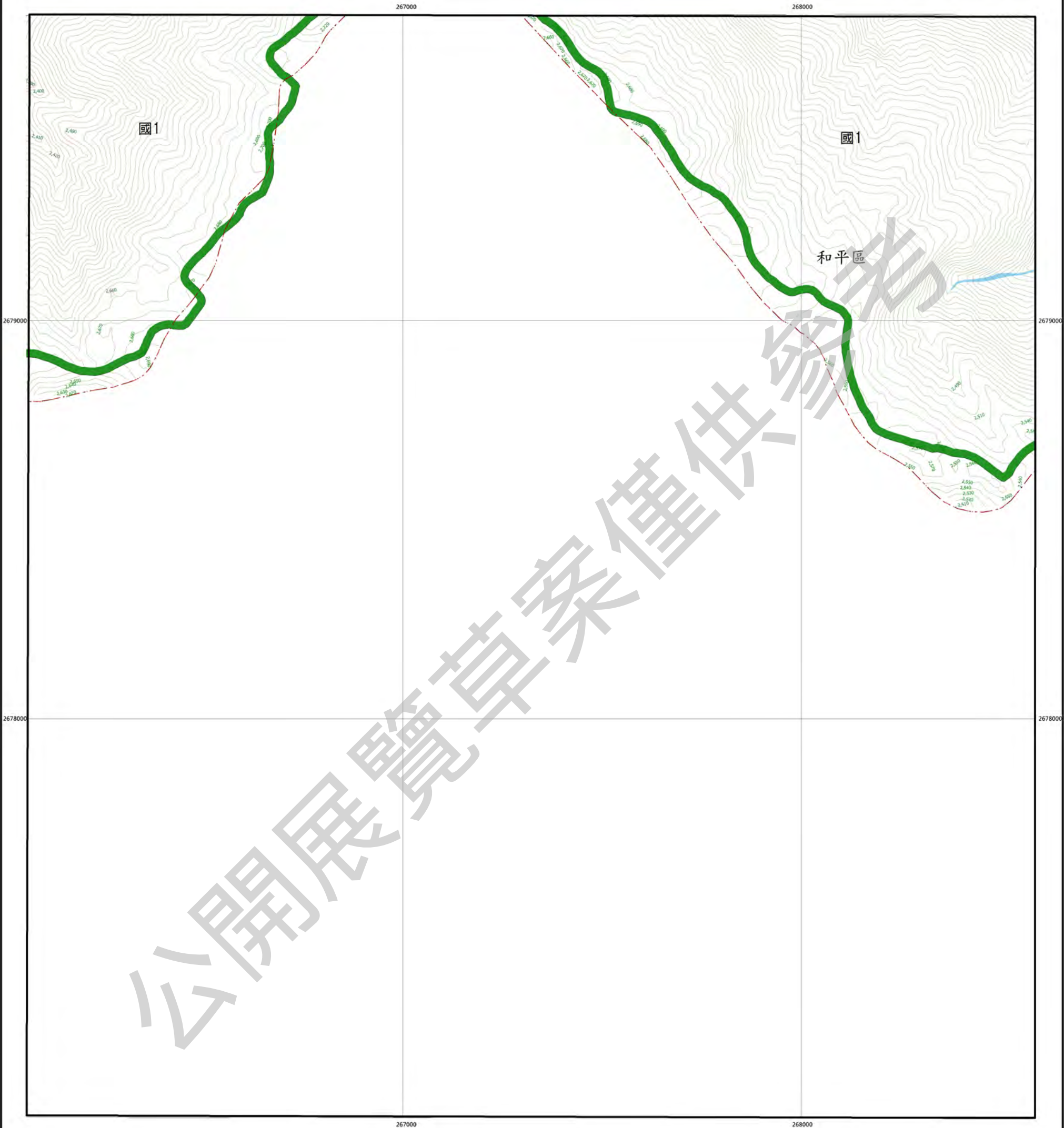
圖幅位置圖



東高山(三)


臺中市國土功能分區圖

96213017



圖例

國土保育地區	海洋資源地區	農業發展地區	城鄉發展地區
國1 第一類	海1-1 第一類之一	農1 第一類	城1 第一類
國2 第二類	海1-2 第一類之二	農2 第二類	城2-1 第二類之一
國3 第三類	海2 第二類	農3 第三類	城2-2 第二類之二
國4 第四類	海3 第三類	農4 第四類	城2-3 第二類之三
		農4(原) 第四類(原)	
		農5 第五類	

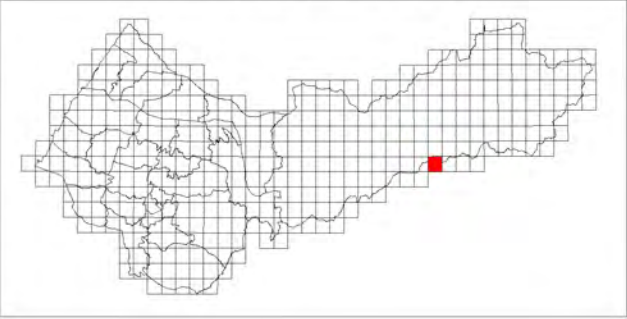


臺中市和平區
等高線間隔：10公尺
高程：自臺灣平均海平面為零公尺起算
座標系統：1997台灣大地基準(TWD97)
主管機關：內政部
製圖機關：臺中市政府地政局
製圖時間：中華民國111年12月

圖幅接合表

96213006 小潭台(一) 第224頁	96213007 東高山(四) 第225頁	96213008 東高山(一) 第226頁
96213016 小潭台(二) 第262頁	96213017 東高山(三) 第263頁	96213018 東高山(二) 第264頁
96213026 白狗南山(一) 第294頁		

圖幅位置圖



東高山(二)


臺中市國土功能分區圖

96213018



圖例

國土保育地區		海洋資源地區		農業發展地區		城鄉發展地區	
國1	第一類	海1-1	第一類之一	農1	第一類	城1	第一類
國2	第二類	海1-2	第一類之二	農2	第二類	城2-1	第二類之一
國3	第三類	海2	第二類	農3	第三類	城2-2	第二類之二
國4	第四類	海3	第三類	農4	第四類	城2-3	第二類之三
				農4(原)	第四類(原)		
				農5	第五類		

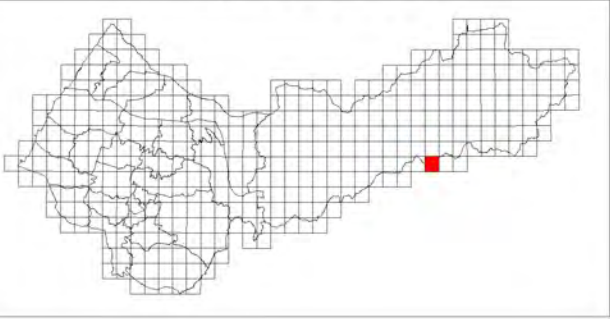


臺中市和平區
等高線間隔：10公尺
高程：自臺灣平均海平面為零公尺起算
座標系統：1997台灣大地基準(TWD97)
主管機關：內政部
製圖機關：臺中市政府地政局
製圖時間：中華民國111年12月

圖幅接合表

96213007 東高山(四) 第225頁	96213008 東高山(一) 第226頁	96213009 福壽山農場(四) 第227頁
96213017 東高山(三) 第263頁	96213018 東高山(二) 第264頁	96213019 福壽山農場(三) 第265頁


圖幅位置圖



福壽山農場(三)


臺中市國土功能分區圖

96213019



圖例

國土保育地區		海洋資源地區		農業發展地區		城鄉發展地區	
圖1	第一類	圖1-1	第一類之一	圖1	第一類	圖1	第一類
圖2	第二類	圖1-2	第一類之二	圖2	第二類	圖2-1	第二類之一
圖3	第三類	圖2	第二類	圖3	第三類	圖2-2	第二類之二
圖4	第四類	圖3	第三類	圖4	第四類	圖2-3	第二類之三
				圖4(原)	第四類(原)		
				圖5	第五類		

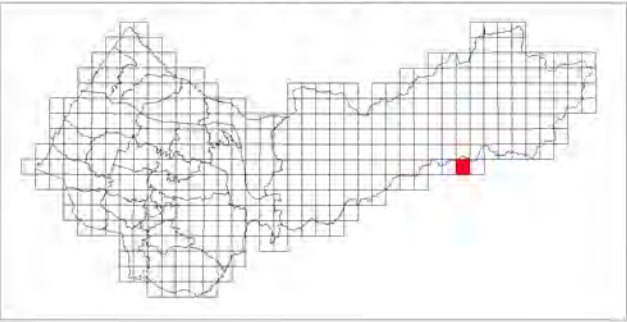


臺中市和平區
等高線間隔：10公尺
高程：自臺灣平均海平面為零公尺起算
座標系統：1997台灣大地基準(TWD97)
主管機關：內政部
製圖機關：臺中市政府地政局
製圖時間：中華民國111年12月

圖幅接合表

96213008 興富山(一) 第226頁	96213009 福壽山農場(四) 第227頁	96213010 福壽山農場(一) 第228頁
96213018 興富山(二) 第264頁	96213019 福壽山農場(三) 第265頁	96213020 福壽山農場(二) 第266頁

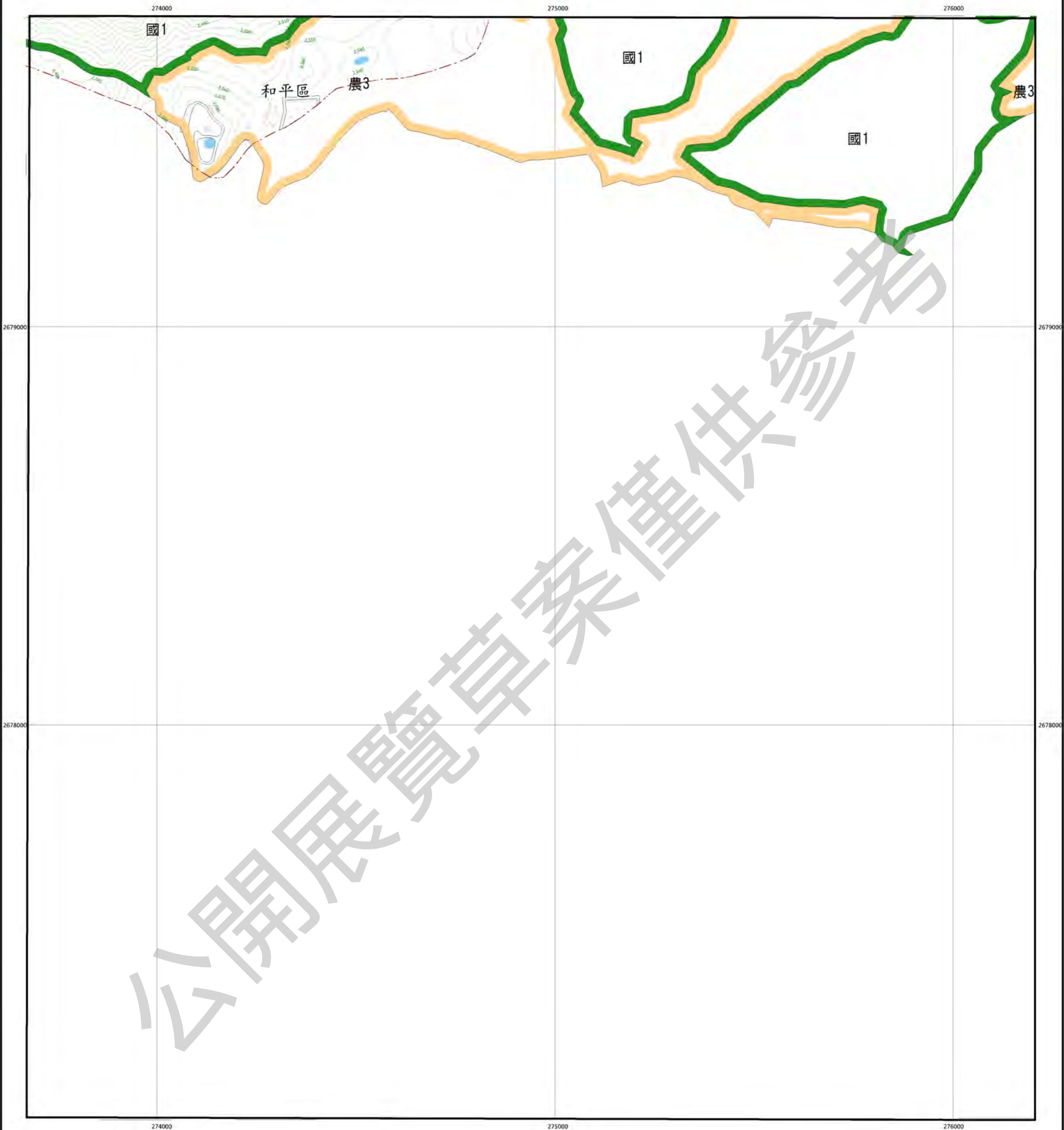
圖幅位置圖



福壽山農場(二)

臺中市國土功能分區圖

96213020



圖例

國土保育地區	海洋資源地區	農業發展地區	城鄉發展地區
國1 第一類	海1-1 第一類之一	農1 第一類	城1 第一類
國2 第二類	海1-2 第一類之二	農2 第二類	城2-1 第二類之一
國3 第三類	海2 第二類	農3 第三類	城2-2 第二類之二
國4 第四類	海3 第三類	農4 第四類	城2-3 第二類之三
		農4(原) 第四類(原)	
		農5 第五類	

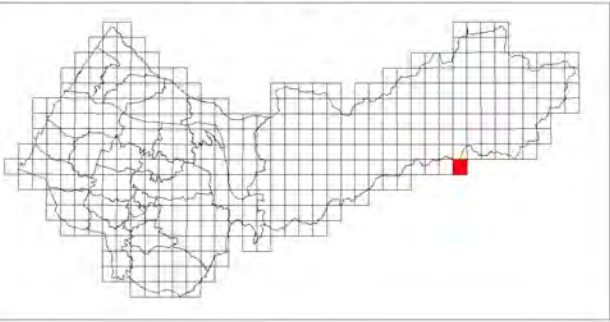


臺中市和平區
等高線間隔：10公尺
高程：自臺灣平均海平面為零公尺起算
座標系統：1997台灣大地基準(TWD97)
主管機關：內政部
製圖機關：臺中市政府地政局
製圖時間：中華民國111年12月

圖幅接合表

96213009 福壽山農場(四) 第227頁	96213010 福壽山農場(一) 第228頁	96212001 碧蹄溪(四) 第229頁
96213019 福壽山農場(三) 第265頁	96213020 福壽山農場(二) 第266頁	


圖幅位置圖



西邊

臺中市國土功能分區圖

94212029



圖例

國土保育地區		海洋資源地區		農業發展地區		城鄉發展地區	
圖1 第一類	圖1-1 第一類之一	圖1 第一類	圖1 第一類	圖1 第一類	圖1 第一類	圖1 第一類	圖1 第一類
圖2 第二類	圖2-1 第二類之一	圖2 第二類	圖2 第二類	圖2 第二類	圖2 第二類	圖2-1 第二類之一	圖2-2 第二類之二
圖3 第三類	圖3 第三類	圖3 第三類	圖3 第三類	圖3 第三類	圖3 第三類	圖3 第三類	圖3 第三類
圖4 第四類	圖4 第四類	圖4 第四類	圖4 第四類	圖4 第四類	圖4 第四類	圖4 第四類	圖4 第四類
圖5 第五類	圖5 第五類	圖5 第五類	圖5 第五類	圖5 第五類	圖5 第五類	圖5 第五類	圖5 第五類

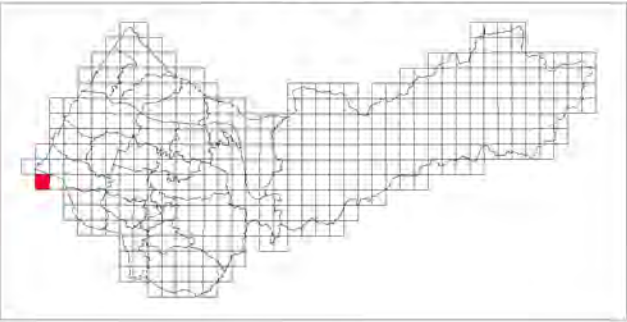


臺中市國土功能分區圖
等高線間隔：10公尺
高程：自臺灣平均海平面為零公尺起算
座標系統：1997台灣大地基準(TWD97)
主管機關：內政部
製圖機關：臺中市政府地政局
製圖時間：中華民國111年12月

圖幅接合表

94212018 水堀港(一) 第234頁	94212019 水堀港(二) 第235頁	94212020 水堀港 第236頁
94212029 西邊 第267頁		94212030 頂茄寮 第268頁

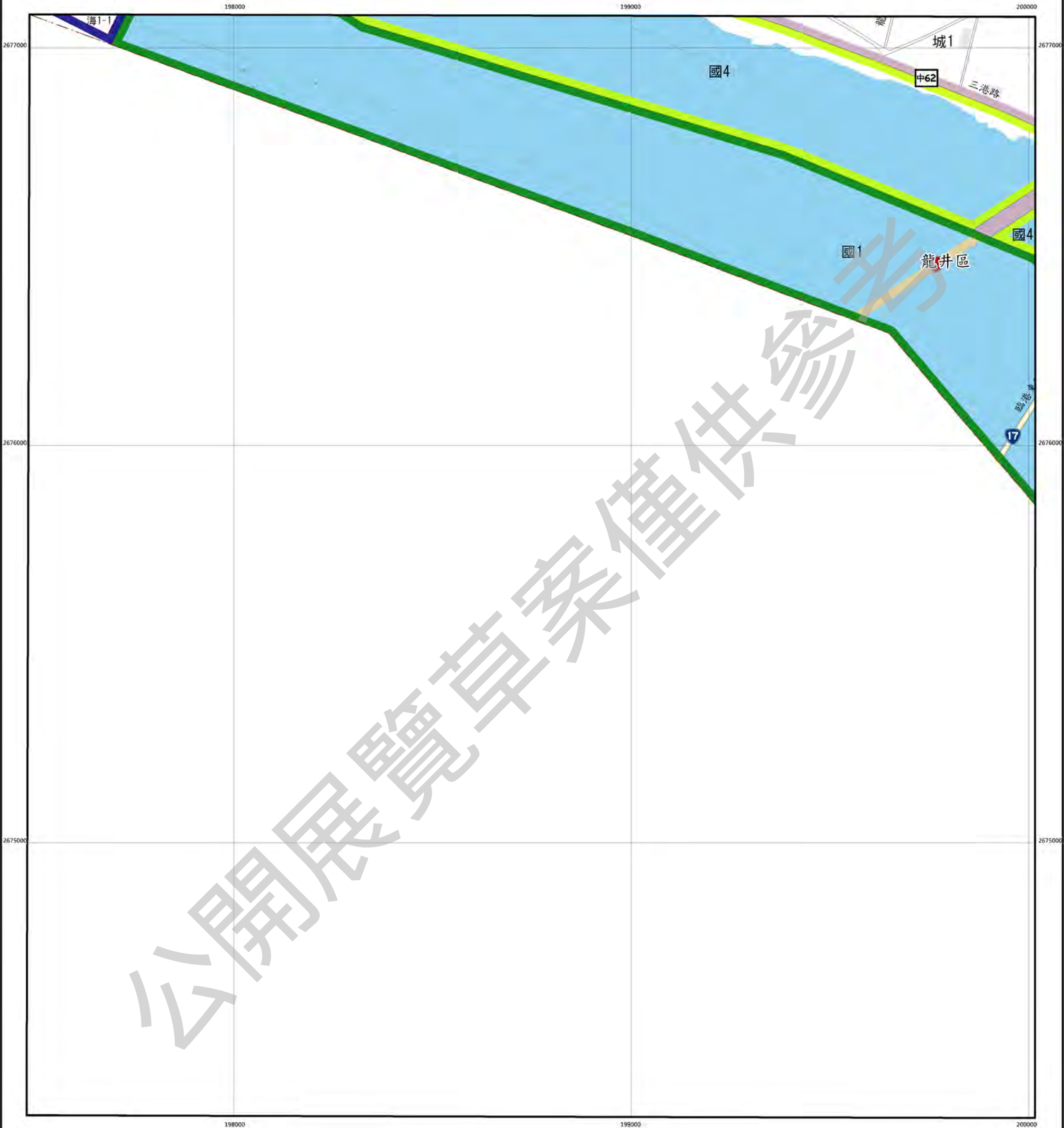
圖幅位置圖



頂溪埔

臺中市國土功能分區圖

94212030



圖例

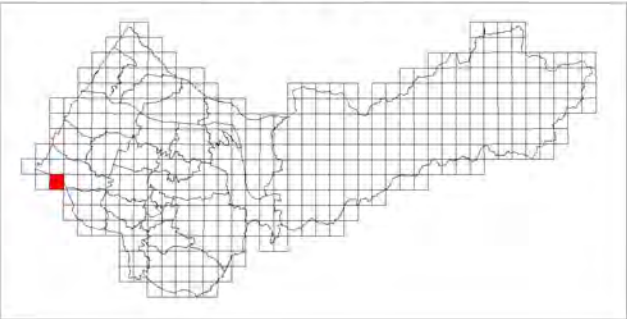
國土保育地區		海洋資源地區		農業發展地區		城鄉發展地區	
國1	第一類	海1-1	第一類之一	農1	第一類	城1	第一類
國2	第二類	海1-2	第一類之二	農2	第二類	城2-1	第二類之一
國3	第三類	海2	第二類	農3	第三類	城2-2	第二類之二
國4	第四類	海3	第三類	農4	第四類	城2-3	第二類之三
				農4(原)	第四類(原)		
				農5	第五類		



圖幅接合表

94212019 水裡港(東) 第235頁	94212020 水裡港 第236頁	95213011 海埔港 第237頁
94212029 西邊 第267頁	94212030 頂溪埔 第268頁	95213021 茄投 第269頁
		95213031 湖子內 第295頁

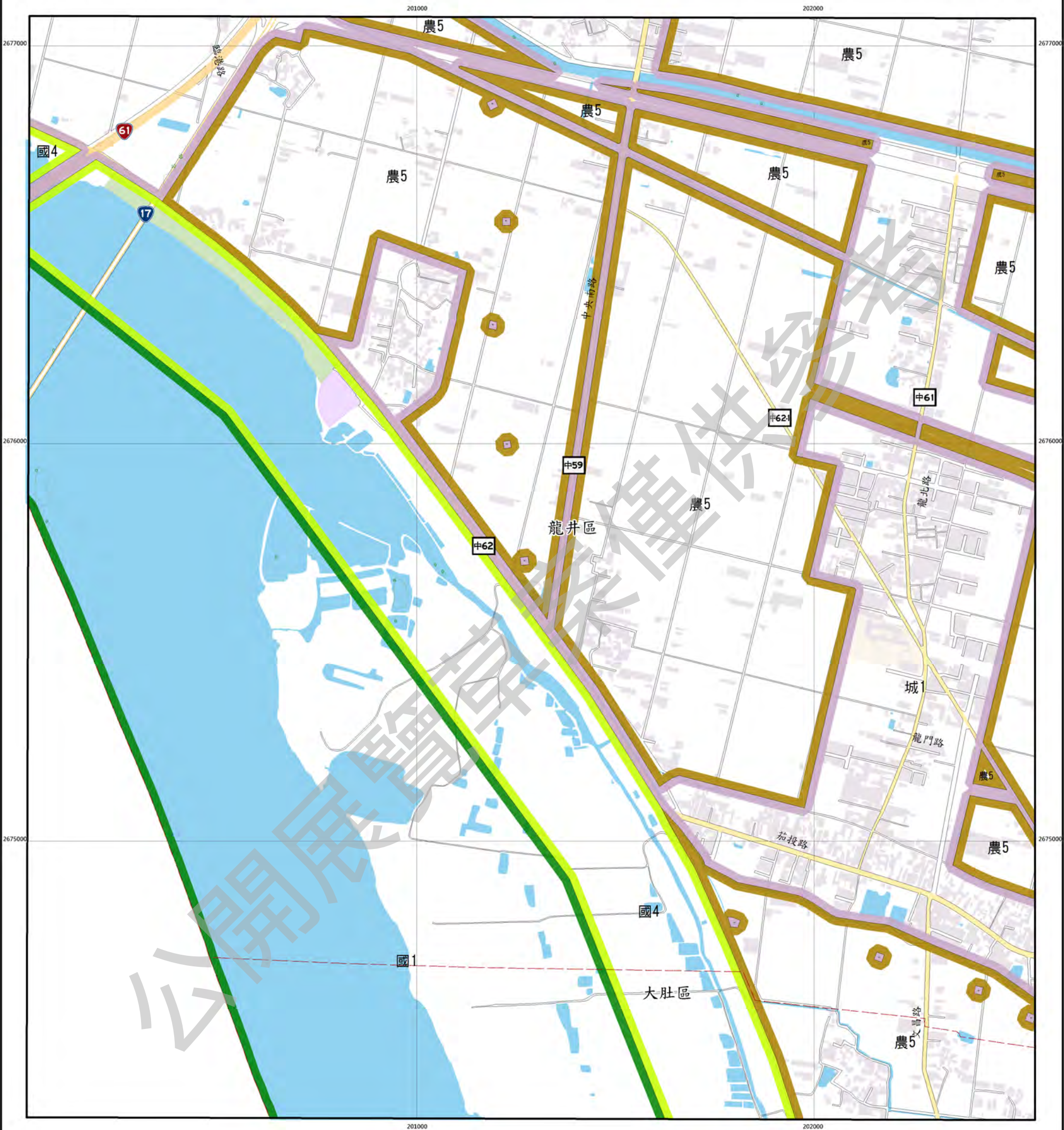
圖幅位置圖



茄投


臺中市國土功能分區圖

95213021



圖例

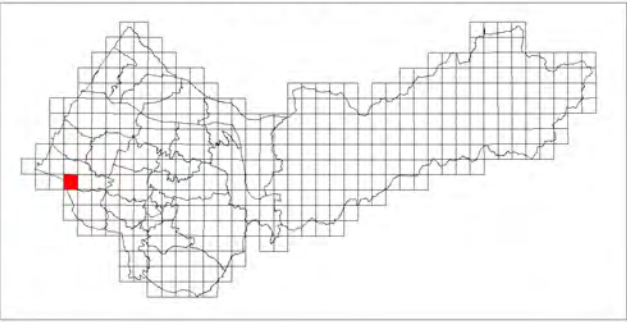
國土保育地區		海洋資源地區		農業發展地區		城鄉發展地區	
國1	第一類	海1-1	第一類之一	農1	第一類	城1	第一類
國2	第二類	海1-2	第一類之二	農2	第二類	城2-1	第二類之一
國3	第三類	海2	第二類	農3	第三類	城2-2	第二類之二
國4	第四類	海3	第三類	農4	第四類	城2-3	第二類之三
				農4(原)	第四類(原)		
				農5	第五類		



圖幅接合表

94212020 水裡港 第236頁	95213011 海埔厝 第237頁	95213012 龍井 第238頁
94212030 頂茄埔 第268頁	95213021 茄投 第269頁	95213022 水錦寮 第270頁
	95213031 湖子內 第295頁	95213032 大肚 第296頁

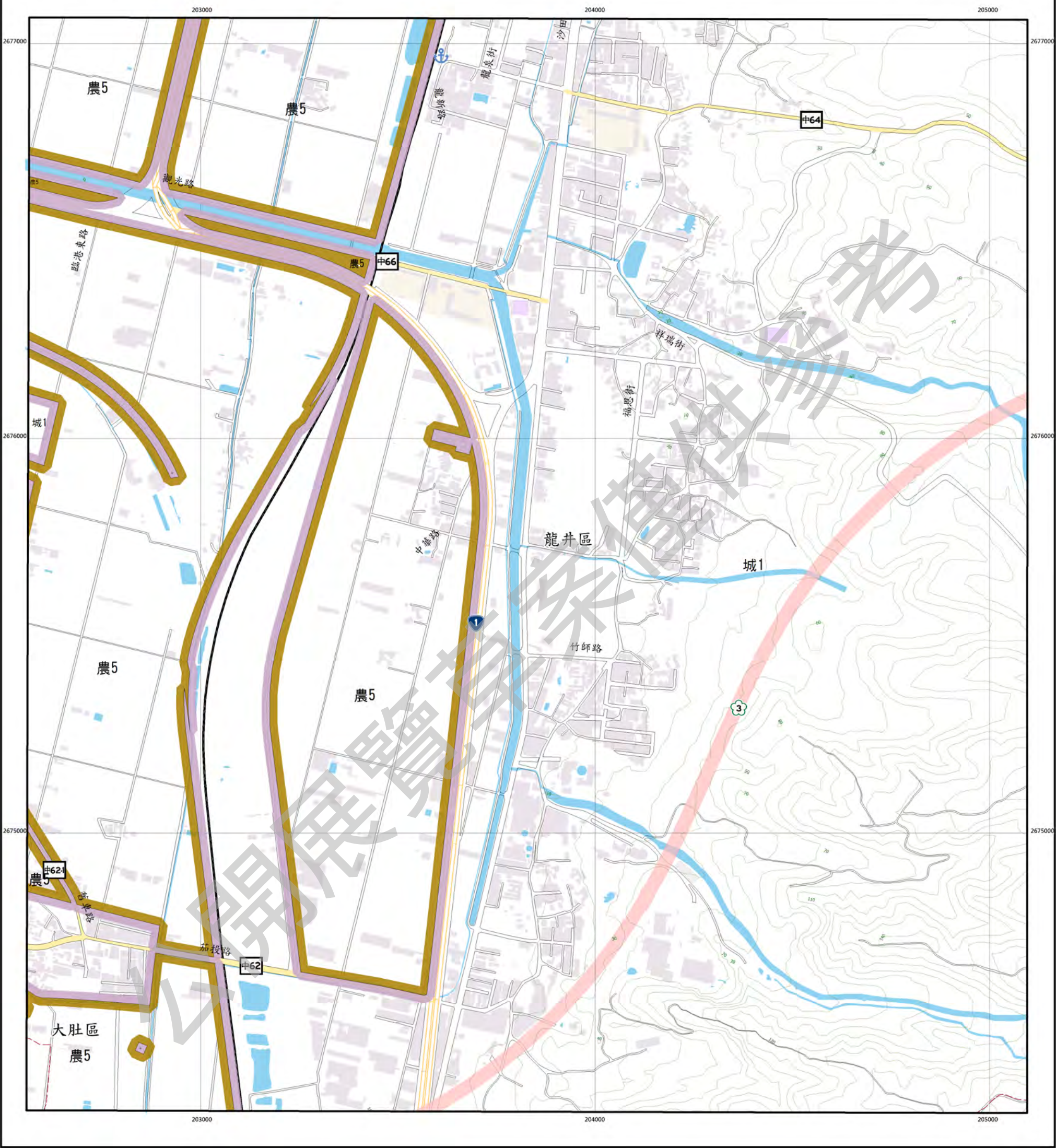
圖幅位置圖



水師寮


臺中市國土功能分區圖

95213022



圖例

國土保育地區		海洋資源地區		農業發展地區		城鄉發展地區	
圖1	第一類	海1-1	第一類之一	農1	第一類	城1	第一類
圖2	第二類	海1-2	第一類之二	農2	第二類	城2-1	第二類之一
圖3	第三類	海2	第二類	農3	第三類	城2-2	第二類之二
圖4	第四類	海3	第三類	農4	第四類	城2-3	第二類之三
				農4(原)	第四類(原)		
				農5	第五類		

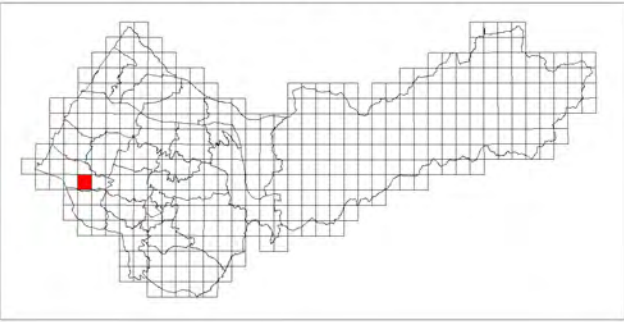


臺中市龍井區大肚區
等高線間隔：10公尺
高程：自臺灣平均海平面為零公尺起算
座標系統：1997台灣大地基準(TWD97)
主管機關：內政部
製圖機關：臺中市政府地政局
製圖時間：中華民國111年12月

圖幅接合表

95213011 海埔厝 第237頁	95213012 龍井 第238頁	95213013 埔子 第239頁
95213021 茄投 第269頁	95213022 水師寮 第270頁	95213023 新莊子 第271頁
95213031 埤子內 第295頁	95213032 大肚 第296頁	95213033 井子頭 第297頁

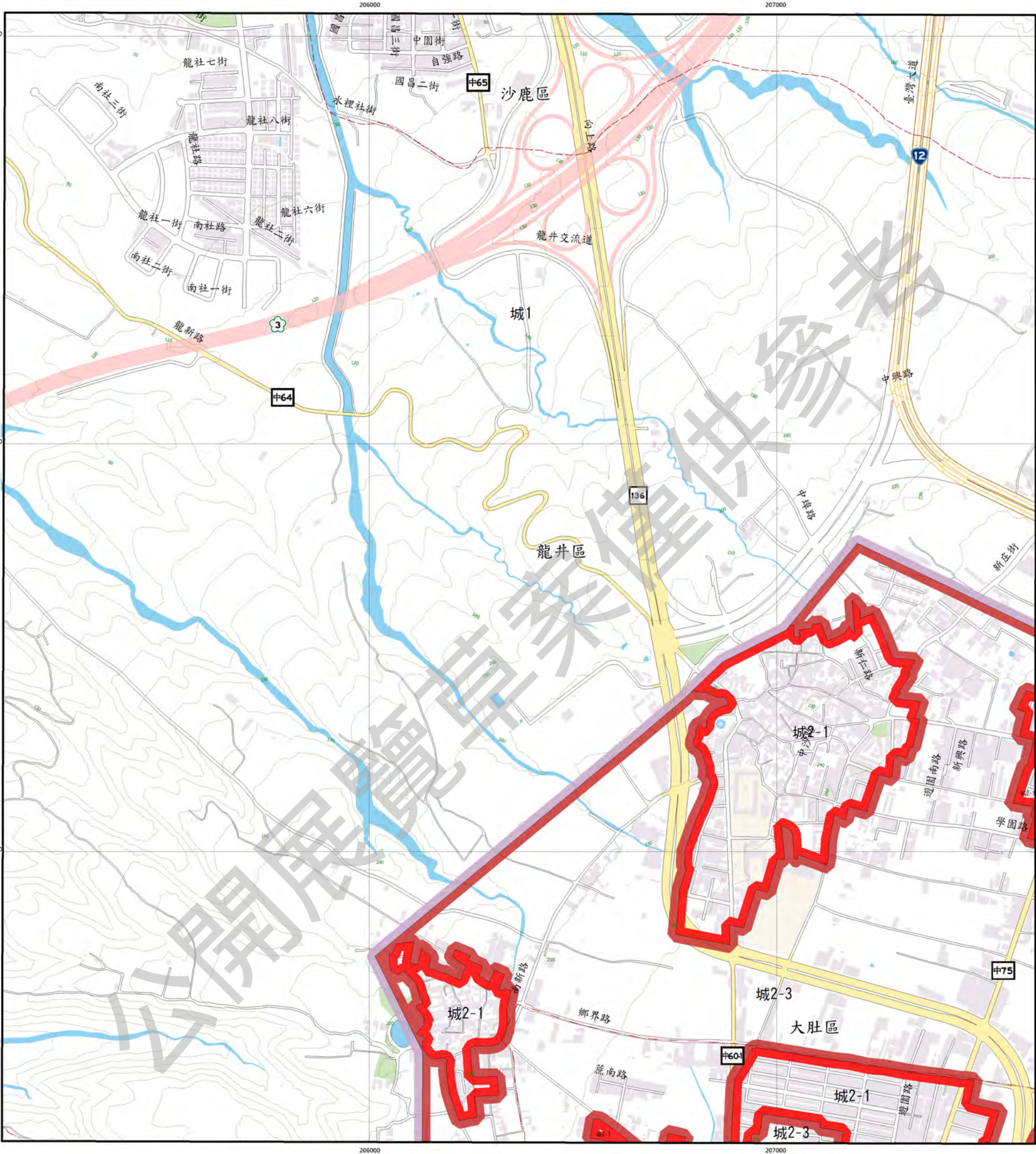
圖幅位置圖



新莊子


臺中市國土功能分區圖

95213023



圖例

國土保育地區		海洋資源地區		農業發展地區		城鄉發展地區	
圖1	第一類	海1-1	第一類之一	農1	第一類	城1	第一類
圖2	第二類	海1-2	第一類之二	農2	第二類	城2-1	第二類之一
圖3	第三類	海2	第二類	農3	第三類	城2-2	第二類之二
圖4	第四類	海3	第三類	農4	第四類	城2-3	第二類之三
				農4(原)	第四類(原)		
				農5	第五類		

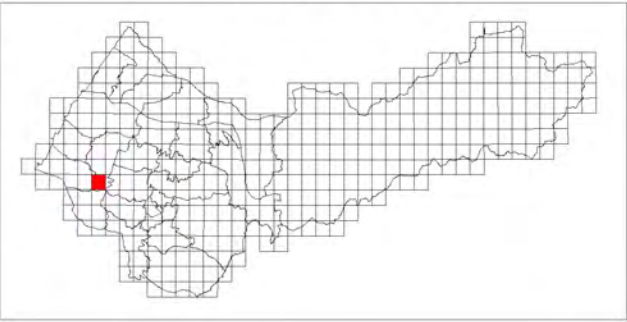


臺中市沙鹿區龍井區大肚區
等高線間隔：10公尺
高程：自臺灣平均海平面為零公尺起算
座標系統：1997台灣大地基準(TWD97)
主管機關：內政部
製圖機關：臺中市政府地政局
製圖時間：中華民國111年12月

圖幅接合表

95213012 龍井 第238頁	95213013 埔子 第239頁	95213014 台糖林厝農場 第240頁
95213022 水師寮 第270頁	95213023 新莊子 第271頁	95213024 東海大學 第272頁
95213032 大肚 第296頁	95213033 井子頭 第297頁	95213034 虎寮埔 第298頁

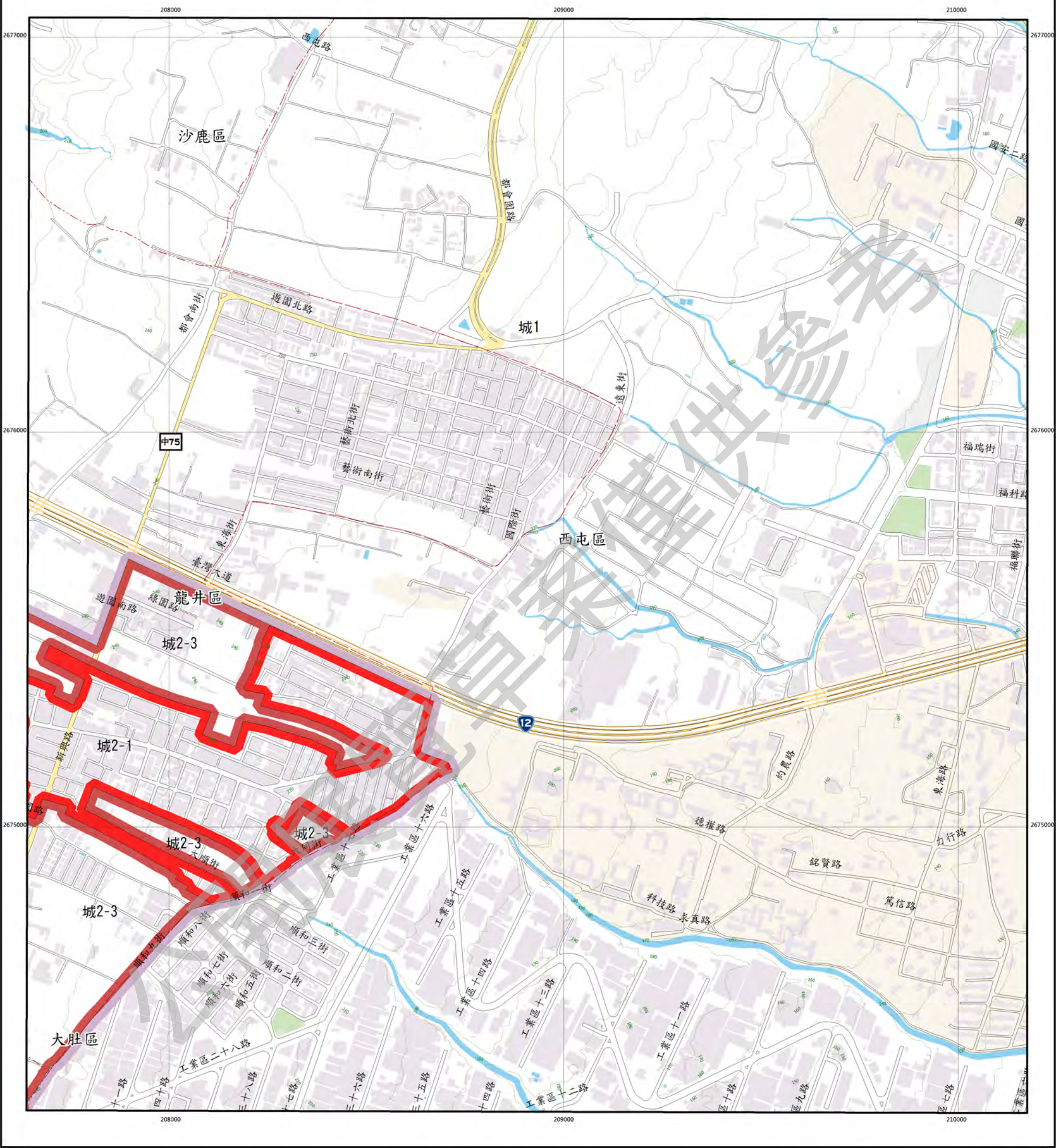
圖幅位置圖



東海大學


臺中市國土功能分區圖

95213024



圖例

國土保育地區		海洋資源地區		農業發展地區		城鄉發展地區	
圖1	第一類	圖1-1	第一類之一	圖1	第一類	圖1	第一類
圖2	第二類	圖1-2	第一類之二	圖2	第二類	圖2-1	第二類之一
圖3	第三類	圖2	第二類	圖3	第三類	圖2-2	第二類之二
圖4	第四類	圖3	第三類	圖4	第四類	圖2-3	第二類之三
				圖4(原)	第四類(原)		
				圖5	第五類		

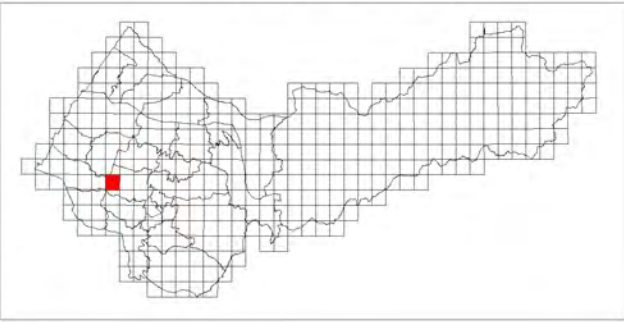


臺中市沙鹿區西屯區龍井區大肚區
等高線間隔：10公尺
高程：自臺灣平均海平面為零公尺起算
座標系統：1997台灣大地基準(TWD97)
主管機關：內政部
製圖機關：臺中市政府地政局
製圖時間：中華民國111年12月

圖幅接合表

95213013 埔子 第239頁	95213014 台糖林厝農場 第240頁	95213015 林厝 第241頁
95213023 新莊子 第271頁	95213024 東海大學 第272頁	95213025 水堀頭 第273頁
95213033 井子頭 第297頁	95213034 虎寮埔 第298頁	95213035 馬龍潭 第299頁

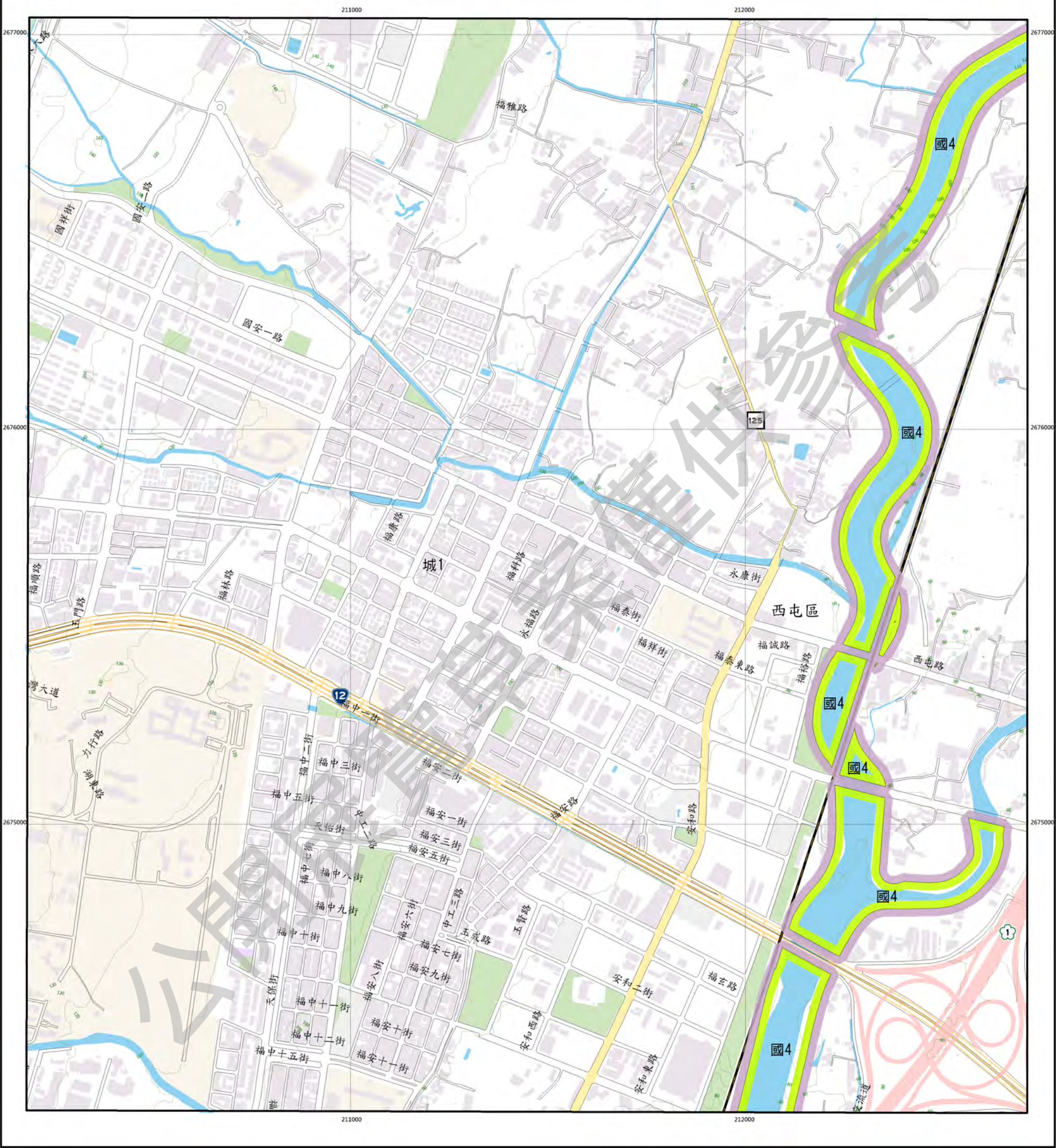
圖幅位置圖



水堀頭


臺中市國土功能分區圖

95213025



圖例

國土保育地區	海洋資源地區	農業發展地區	城鄉發展地區
國1 第一類	海1-1 第一類之一	農1 第一類	城1 第一類
國2 第二類	海1-2 第一類之二	農2 第二類	城2-1 第二類之一
國3 第三類	海2 第二類	農3 第三類	城2-2 第二類之二
國4 第四類	海3 第三類	農4 第四類	城2-3 第二類之三
		農4(原) 第四類(原)	
		農5 第五類	

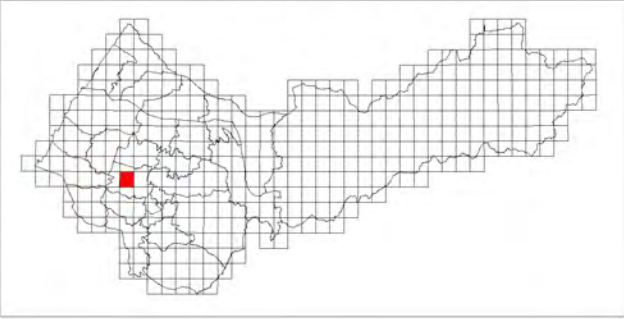


臺中市西屯區
等高線間隔：10公尺
高程：自臺灣平均海平面為零公尺起算
座標系統：1997台灣大地基準(TWD97)
主管機關：內政部
製圖機關：臺中市政府地政局
製圖時間：中華民國111年12月

圖幅接合表

95213014 台糖林厝港場 第240頁	95213015 林厝 第241頁	95213016 四塊厝 第242頁
95213024 東海大學 第272頁	95213025 水堀頭 第273頁	95213026 西屯 第274頁
95213034 虎寮埔 第298頁	95213035 馬龍潭 第299頁	95213036 何厝莊 第300頁

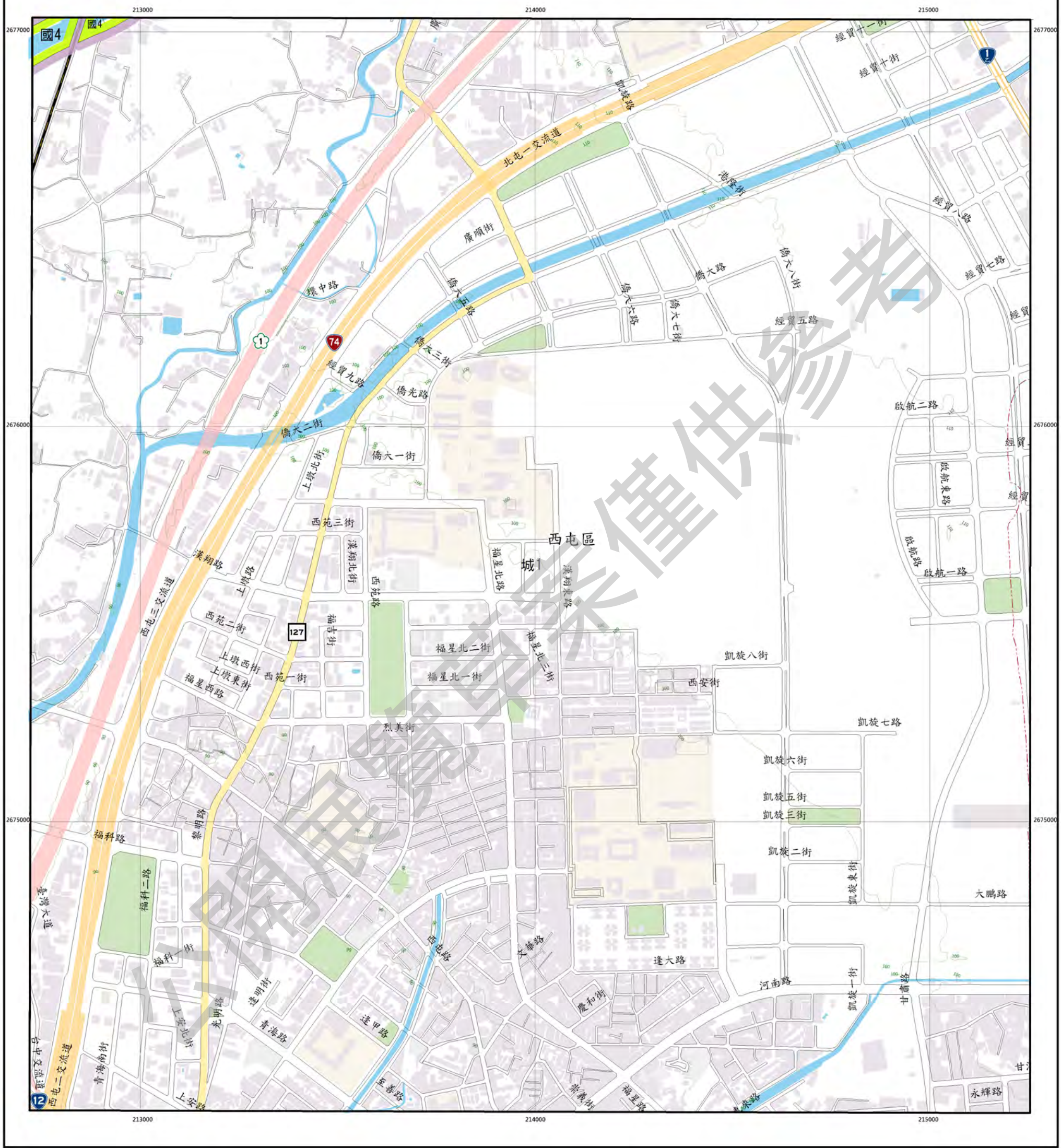
圖幅位置圖



西屯


臺中市國土功能分區圖

95213026



圖例

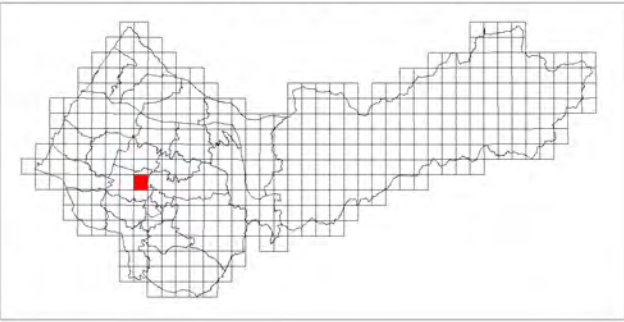
國土保育地區		海洋資源地區		農業發展地區		城鄉發展地區	
國1	第一類	海1-1	第一類之一	農1	第一類	城1	第一類
國2	第二類	海1-2	第一類之二	農2	第二類	城2-1	第二類之一
國3	第三類	海2	第二類	農3	第三類	城2-2	第二類之二
國4	第四類	海3	第三類	農4	第四類	城2-3	第二類之三
				農4(原)	第四類(原)		
				農5	第五類		



圖幅接合表

95213015 林厝 第241頁	95213016 四塊厝 第242頁	95213017 馬岡厝 第243頁
95213025 水堀頭 第273頁	95213026 西屯 第274頁	95213027 水溝 第275頁
95213035 馬龍潭 第299頁	95213036 何厝莊 第300頁	95213037 台中市(北部) 第301頁

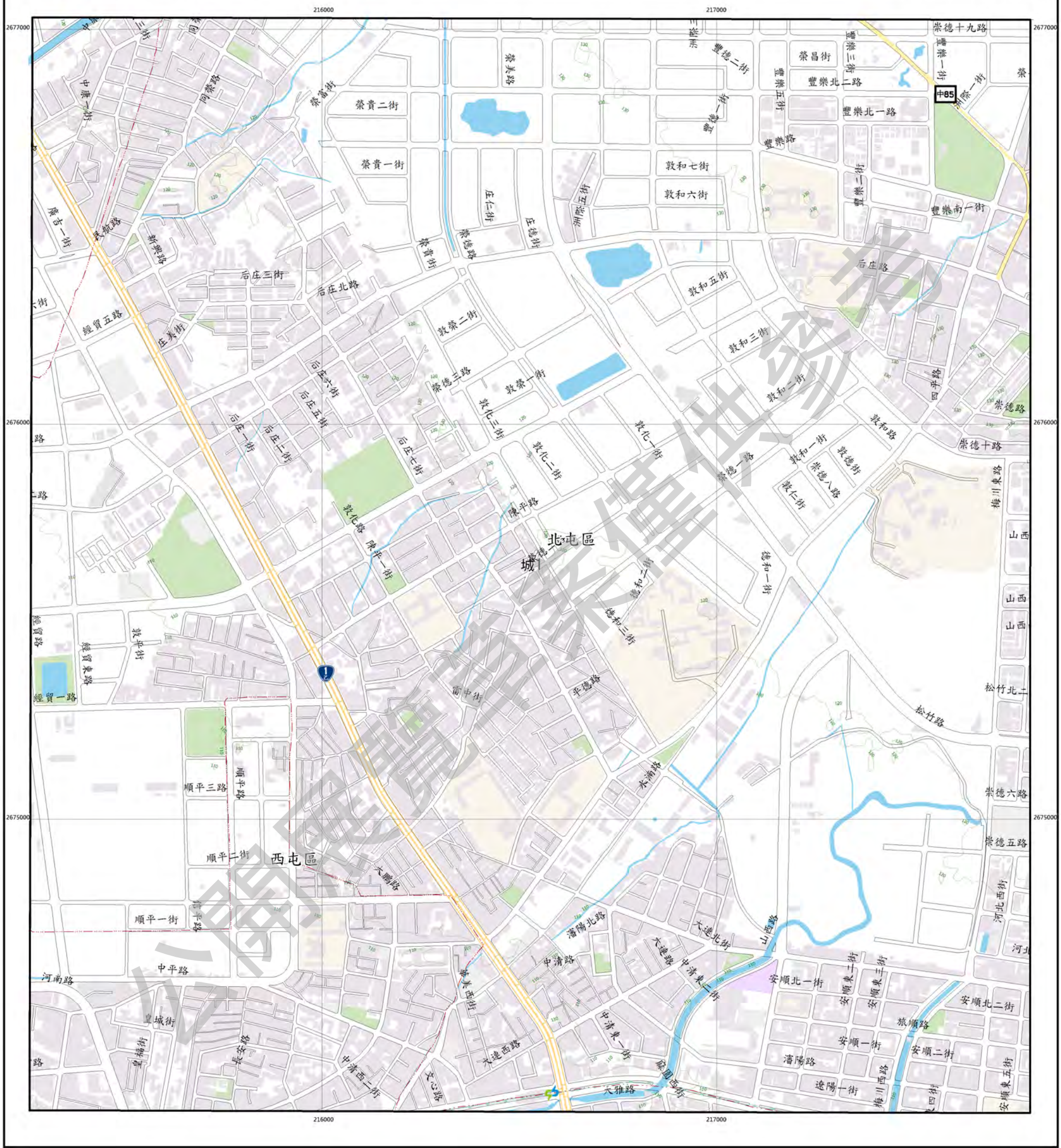
圖幅位置圖



水湳


臺中市國土功能分區圖

95213027



圖例

國土保育地區		海洋資源地區		農業發展地區		城鄉發展地區	
圖1	第一類	海1-1	第一類之一	農1	第一類	城1	第一類
圖2	第二類	海1-2	第一類之二	農2	第二類	城2-1	第二類之一
圖3	第三類	海2	第二類	農3	第三類	城2-2	第二類之二
圖4	第四類	海3	第三類	農4	第四類	城2-3	第二類之三
				農4(原)	第四類(原)		
				農5	第五類		

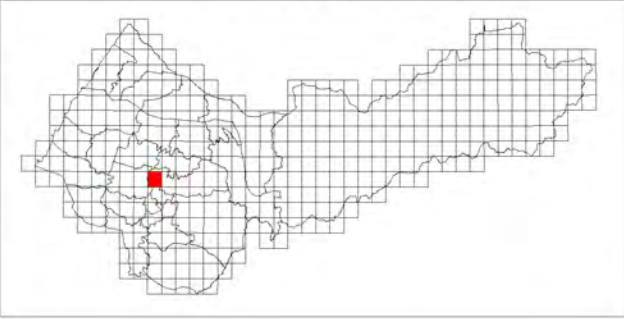


臺中市北區北屯區西屯區
等高線間隔：10公尺
高程：自臺灣平均海面為零公尺起算
座標系統：1997台灣大地基準(TWD97)
主管機關：內政部
製圖機關：臺中市政府地政局
製圖時間：中華民國111年12月

圖幅接合表

95213016 四塊厝 第242頁	95213017 馬同厝 第243頁	95213018 潭子 第244頁
95213026 西屯 第274頁	95213027 水湳 第275頁	95213028 龍社 第276頁
95213036 何厝莊 第300頁	95213037 台中市(北部) 第301頁	95213038 北屯 第302頁

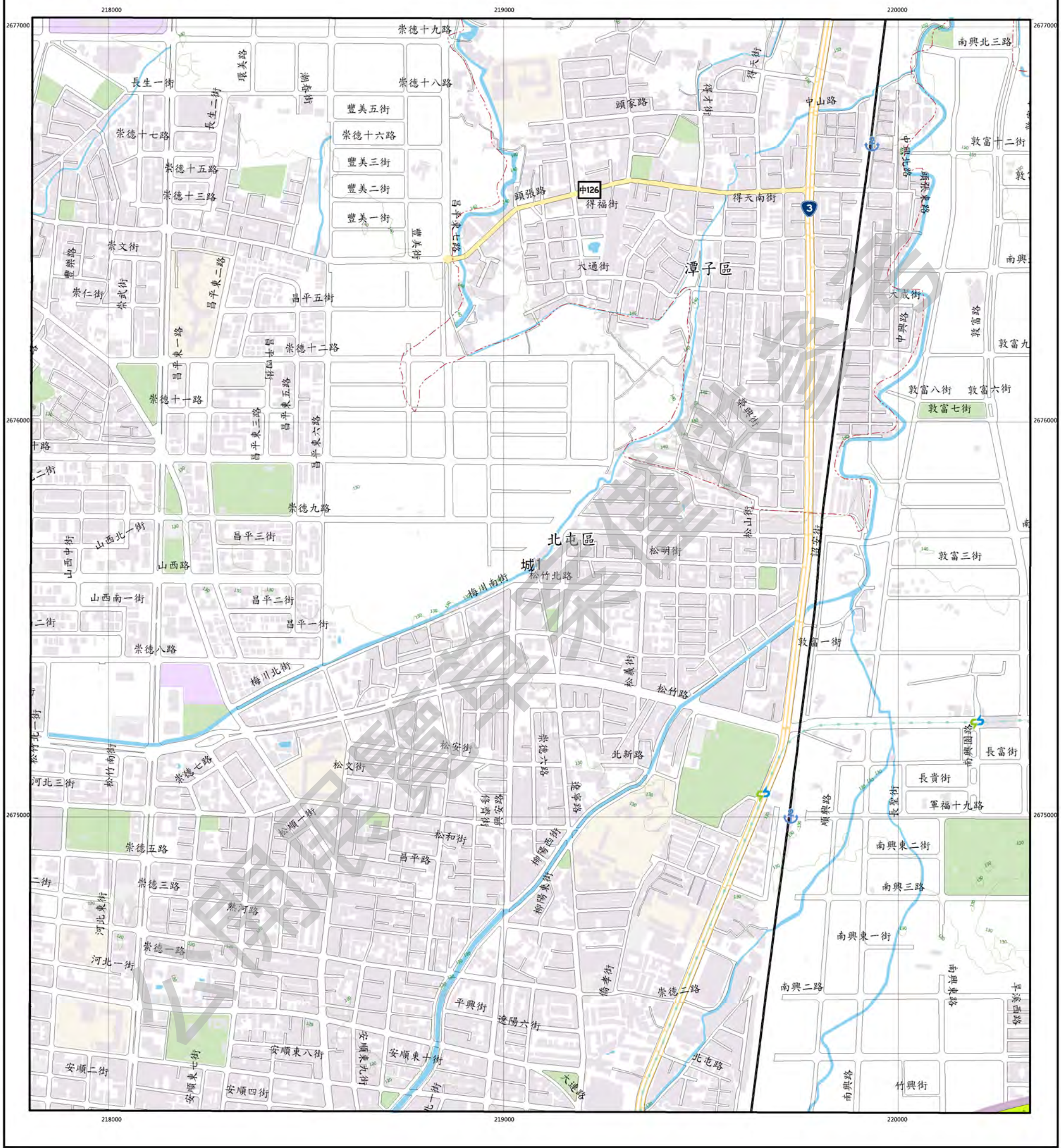
圖幅位置圖



舊社


臺中市國土功能分區圖

95213028



圖例

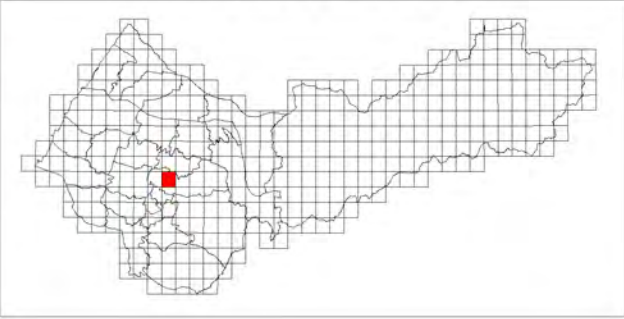
國土保育地區		海洋資源地區		農業發展地區		城鄉發展地區	
圖1	第一類	圖1-1	第一類之一	圖1	第一類	圖1	第一類
圖2	第二類	圖1-2	第一類之二	圖2	第二類	圖2-1	第二類之一
圖3	第三類	圖2	第二類	圖3	第三類	圖2-2	第二類之二
圖4	第四類	圖3	第三類	圖4	第四類	圖2-3	第二類之三
		圖4(原)	第四類(原)				
		圖5	第五類				



圖幅接合表

95213017 馬岡厝 第243頁	95213018 潭子 第244頁	95213019 舊社 第245頁
95213027 水湳 第275頁	95213028 舊社 第276頁	95213029 軍功寮 第277頁
95213037 台中市(北部) 第301頁	95213038 北屯 第302頁	95213039 水磨頭 第303頁

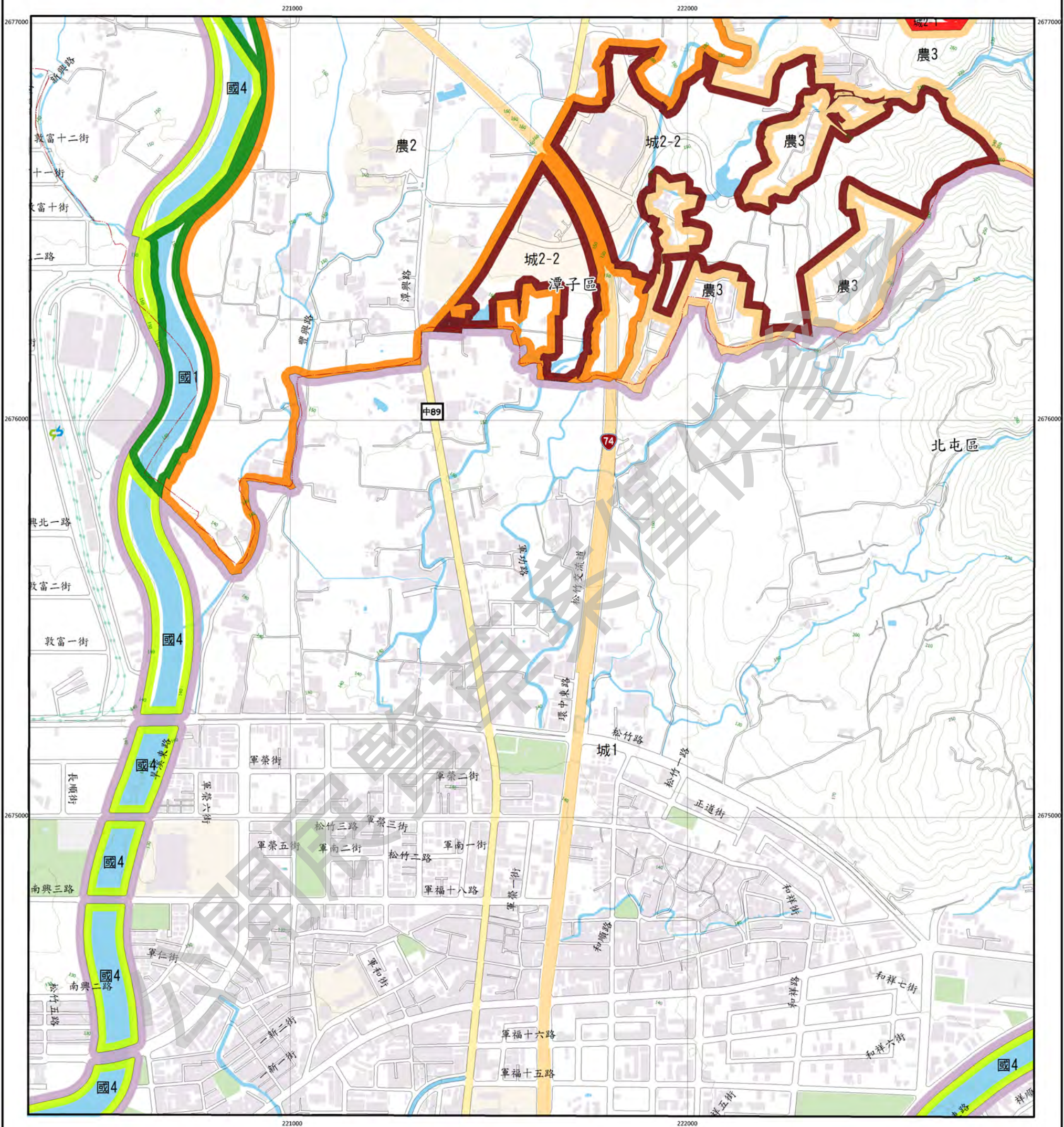
圖幅位置圖



軍功寮


臺中市國土功能分區圖

95213029



圖例

國土保育地區		海洋資源地區		農業發展地區		城鄉發展地區	
國1	第一類	海1-1	第一類之一	農1	第一類	城1	第一類
國2	第二類	海1-2	第一類之二	農2	第二類	城2-1	第二類之一
國3	第三類	海2	第二類	農3	第三類	城2-2	第二類之二
國4	第四類	海3	第三類	農4	第四類	城2-3	第二類之三
				農4(原)	第四類(原)		
				農5	第五類		

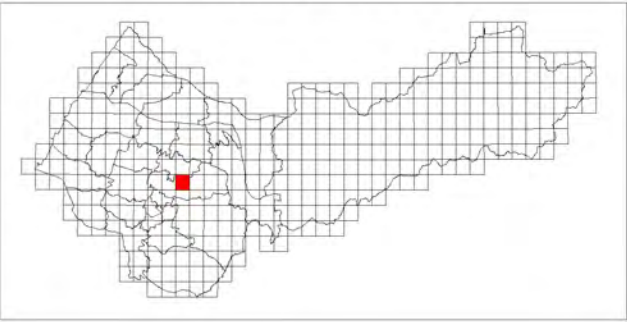


臺中市北屯區潭子區
等高線間隔：10公尺
高程：自臺灣平均海平面為零公尺起算
座標系統：1997台灣大地基準(TWD97)
主管機關：內政部
製圖機關：臺中市政府地政局
製圖時間：中華民國111年12月

圖幅接合表

95213018 潭子 第244頁	95213019 潭子 第245頁	95213020 潭子 第246頁
95213028 潭子 第276頁	95213029 潭子 第277頁	95213030 潭子 第278頁
95213038 潭子 第302頁	95213039 潭子 第303頁	95213040 潭子 第304頁

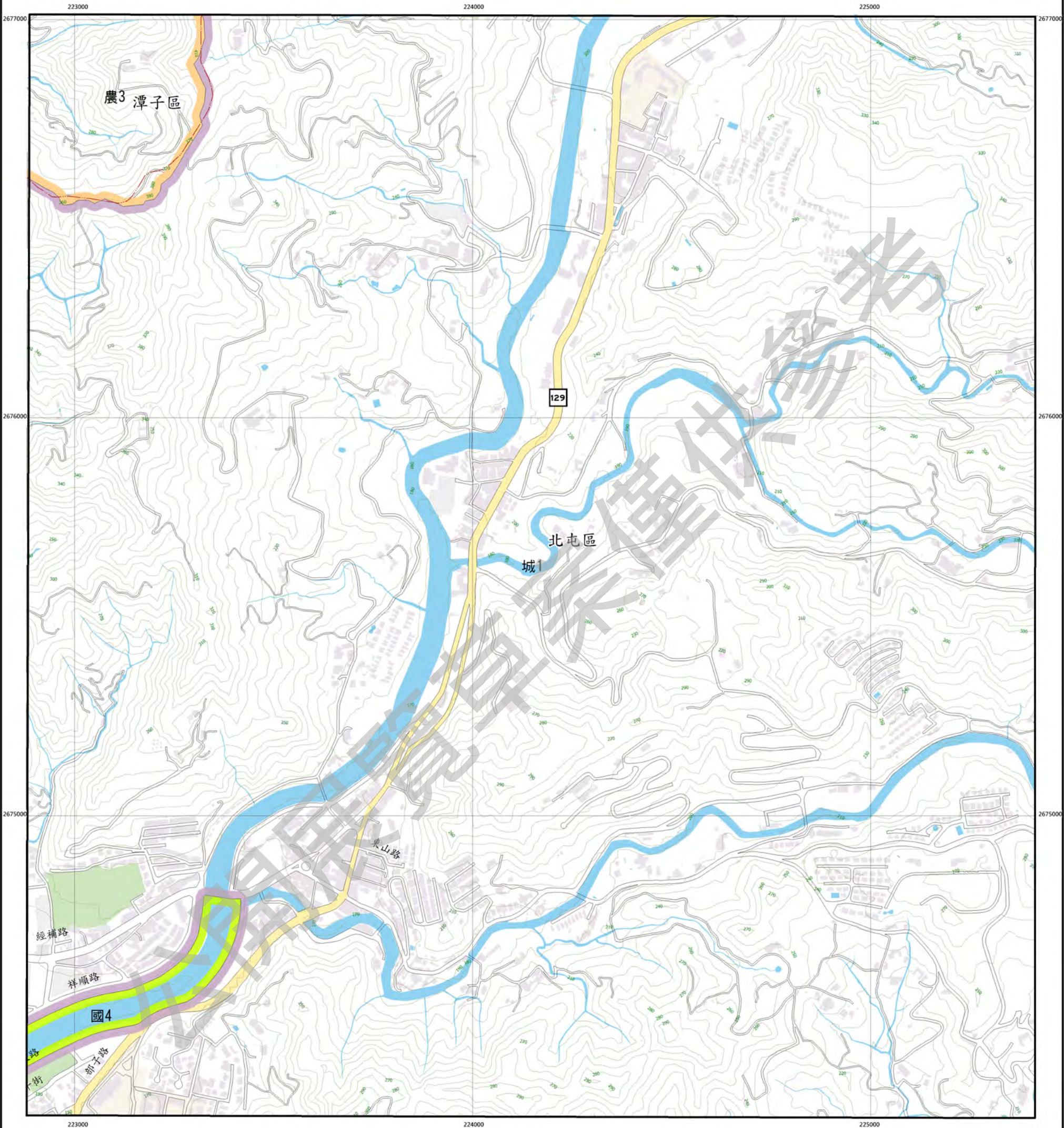
圖幅位置圖



大坑

臺中市國土功能分區圖

95213030



圖例

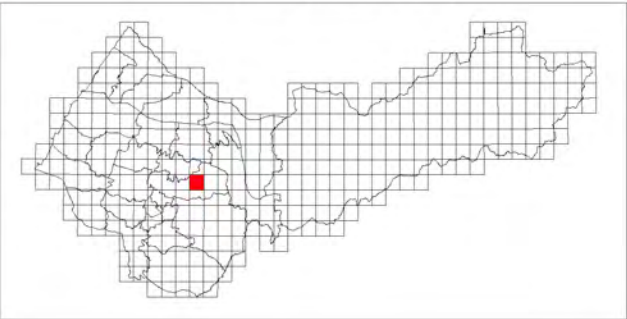
國土保育地區	海洋資源地區	農業發展地區	城鄉發展地區
國1 第一類	海1-1 第一類之一	農1 第一類	城1 第一類
國2 第二類	海1-2 第一類之二	農2 第二類	城2-1 第二類之一
國3 第三類	海2 第二類	農3 第三類	城2-2 第二類之二
國4 第四類	海3 第三類	農4 第四類	城2-3 第二類之三
		農4(原) 第四類(原)	
		農5 第五類	



圖幅接合表

95213019 潭子區 第245頁	95213020 潭底 第246頁	95212011 水井 第247頁
95213029 潭子區 第277頁	95213030 大坑 第278頁	95212021 潭水巷 第279頁
95213039 潭子區 第303頁	95213040 潭子坑口 第304頁	95212031 潭子坑 第305頁

圖幅位置圖



清水巷


臺中市國土功能分區圖

95212021



圖例

國土保育地區	海洋資源地區	農業發展地區	城鄉發展地區
國1 第一類	海1-1 第一類之一	農1 第一類	城1 第一類
國2 第二類	海1-2 第一類之二	農2 第二類	城2-1 第二類之一
國3 第三類	海2 第二類	農3 第三類	城2-2 第二類之二
國4 第四類	海3 第三類	農4 第四類	城2-3 第二類之三
		農4(原) 第四類(原)	
		農5 第五類	

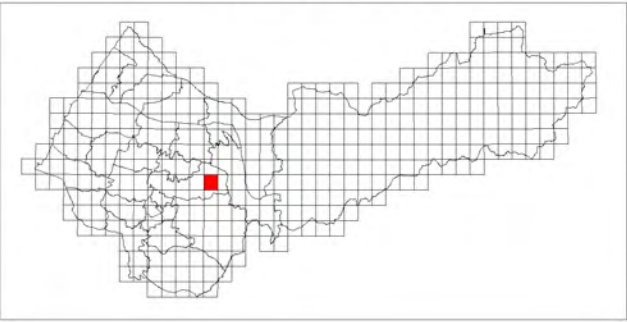


臺中市北屯區
等高線間隔：10公尺
高程：自臺灣平均海平面為零公尺起算
座標系統：1997台灣大地基準(TWD97)
主管機關：內政部
製圖機關：臺中市政府地政局
製圖時間：中華民國111年12月

圖幅接合表

95213020 清底 第246頁	95212011 水井 第247頁	95212012 中國礁 第248頁
95213030 大坑 第278頁	95212021 清水巷 第279頁	95212022 新四村 第280頁
95213040 獅子坑口 第304頁	95212031 獅子坑 第305頁	95212032 石等湖 第306頁

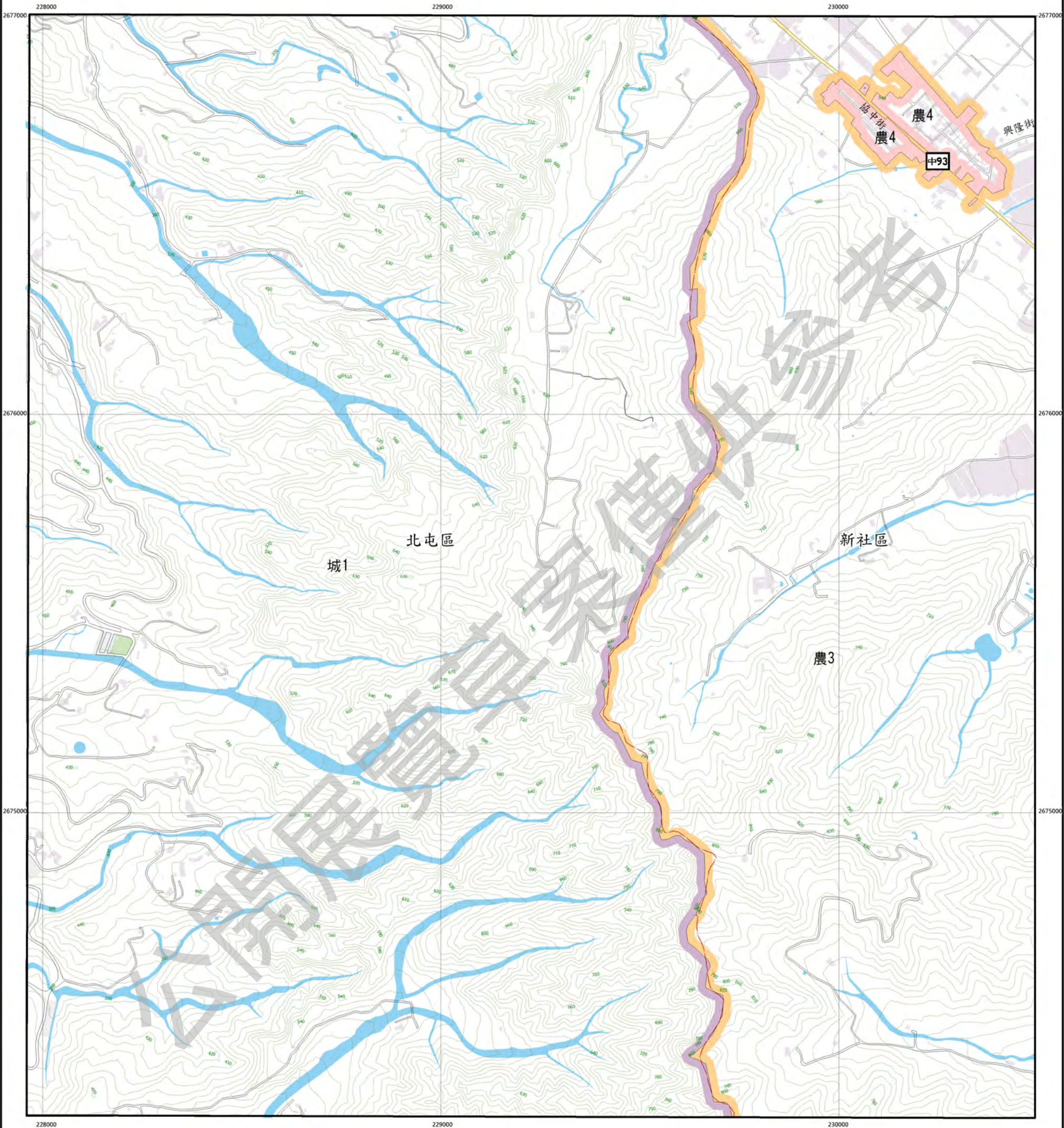
圖幅位置圖



新四村

臺中市國土功能分區圖

95212022



圖例

國土保育地區	海洋資源地區	農業發展地區	城鄉發展地區
國1 第一類	海1-1 第一類之一	農1 第一類	城1 第一類
國2 第二類	海1-2 第一類之二	農2 第二類	城2-1 第二類之一
國3 第三類	海2 第二類	農3 第三類	城2-2 第二類之二
國4 第四類	海3 第三類	農4 第四類	城2-3 第二類之三
		農4(原) 第四類(原)	
		農5 第五類	

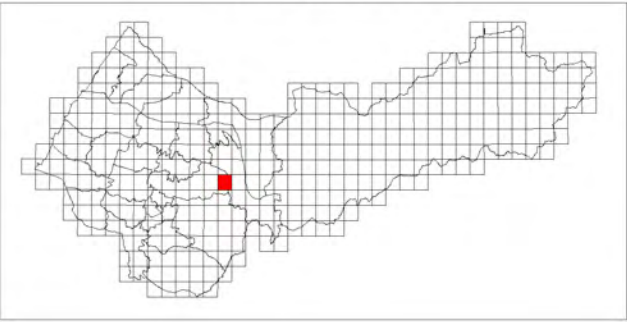


臺中市新社區北屯區
等高線間隔：10公尺
高程：自臺灣平均海平面為零公尺起算
座標系統：1997台灣大地基準(TWD97)
主管機關：內政部
製圖機關：臺中市政府地政局
製圖時間：中華民國111年12月

圖幅接合表

95212011 水井 第247頁	95212012 中園 第248頁	95212013 東園 第249頁
95212021 潭水巷 第279頁	95212022 新四村 第280頁	95212023 新五村 第281頁
95212031 新子坑 第305頁	95212032 石岑湖 第306頁	95212033 中和 第307頁

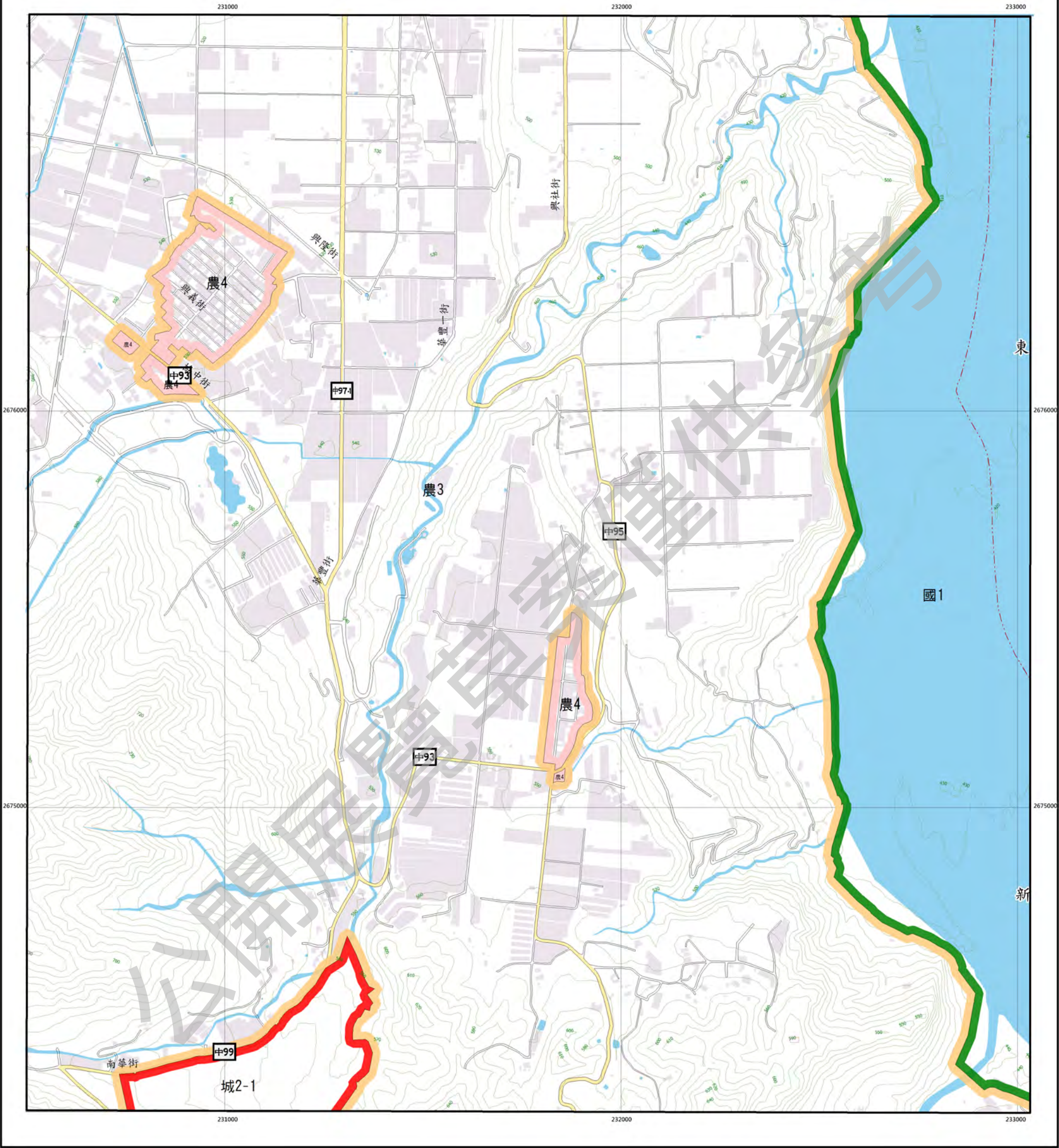
圖幅位置圖



新五村


臺中市國土功能分區圖

95212023



圖例

國土保育地區		海洋資源地區		農業發展地區		城鄉發展地區	
國1	第一類	海1-1	第一類之一	農1	第一類	城1	第一類
國2	第二類	海1-2	第一類之二	農2	第二類	城2-1	第二類之一
國3	第三類	海2	第二類	農3	第三類	城2-2	第二類之二
國4	第四類	海3	第三類	農4	第四類	城2-3	第二類之三
				農4(原)	第四類(原)		
				農5	第五類		

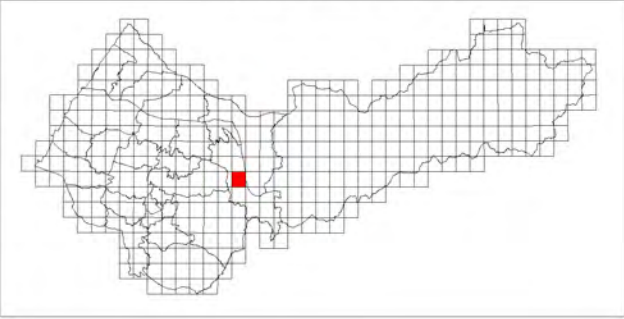


臺中市東勢區新社區
等高線間隔：10公尺
高程：自臺灣平均海平面為零公尺起算
座標系統：1997台灣大地基準(TWD97)
主管機關：內政部
製圖機關：臺中市政府地政局
製圖時間：中華民國111年12月

圖幅接合表

95212012 中國鎮 第248頁	95212013 東園 第249頁	95212014 大茅埔 第250頁
95212022 新四村 第280頁	95212023 新五村 第281頁	95212024 歡埤坑 第282頁
95212032 石等湖 第306頁	95212033 中和 第307頁	95212034 龍安 第308頁

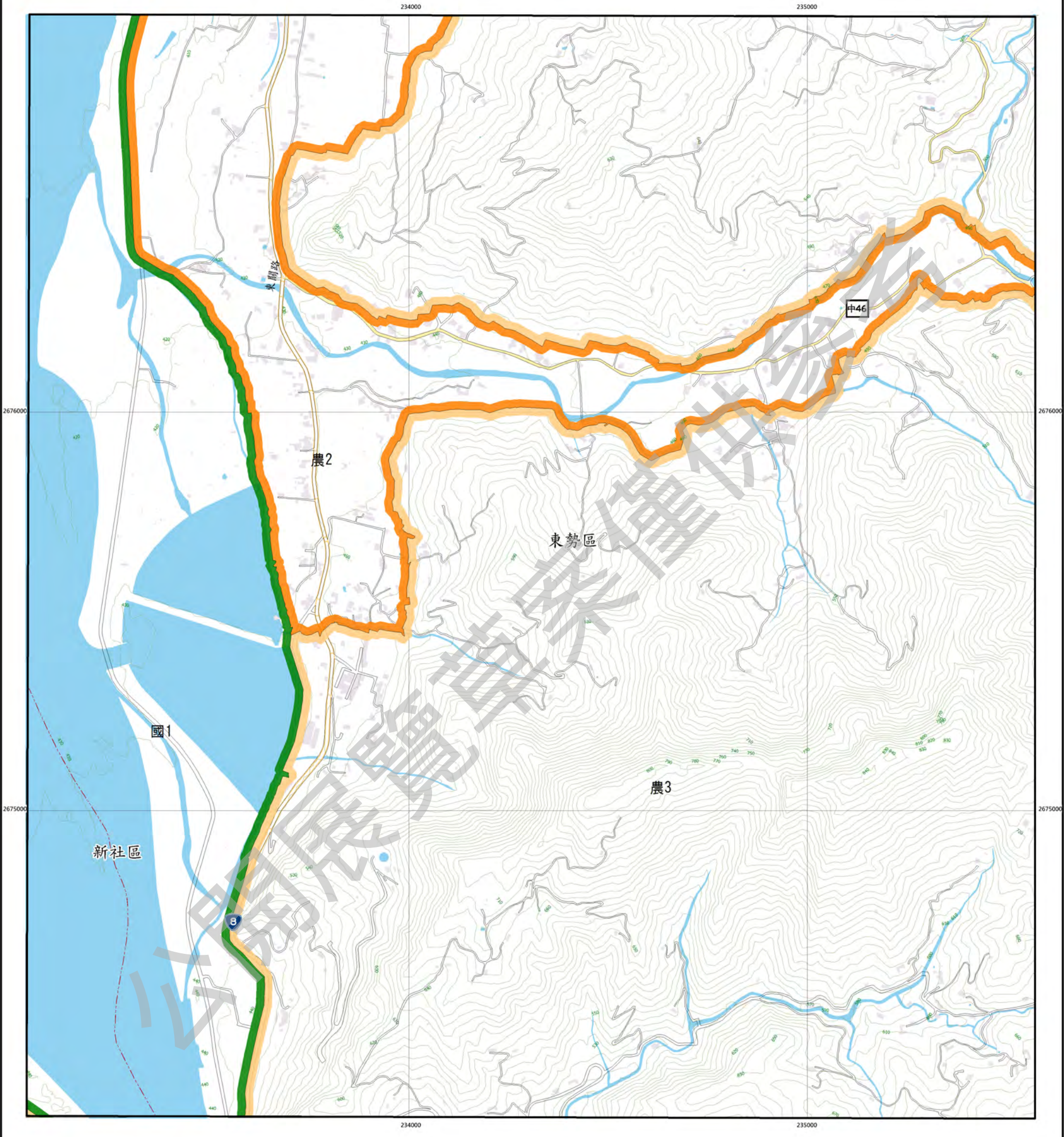
圖幅位置圖



軟埤坑


臺中市國土功能分區圖

95212024



圖例

國土保育地區		海洋資源地區		農業發展地區		城鄉發展地區	
圖1	第一類	海1-1	第一類之一	農1	第一類	城1	第一類
圖2	第二類	海1-2	第一類之二	農2	第二類	城2-1	第二類之一
圖3	第三類	海2	第二類	農3	第三類	城2-2	第二類之二
圖4	第四類	海3	第三類	農4	第四類	城2-3	第二類之三
				農4(原)	第四類(原)		
				農5	第五類		

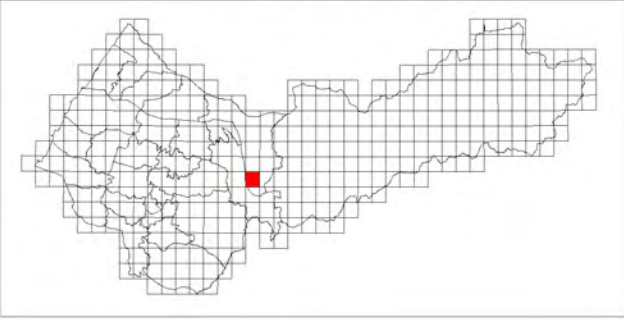


臺中市東勢區新社區
等高線間隔：10公尺
高程：自臺灣平均海平面為零公尺起算
座標系統：1997台灣大地基準(TWD97)
主管機關：內政部
製圖機關：臺中市政府地政局
製圖時間：中華民國111年12月

圖幅接合表

95212013 寧園 第249頁	95212014 大茅埔 第250頁	95212015 鹿竹坑 第251頁
95212023 新五村 第281頁	95212024 軟埤坑 第282頁	95212025 大坪角 第283頁
95212033 中和 第307頁	95212034 龍安 第308頁	95212035 天冷 第309頁

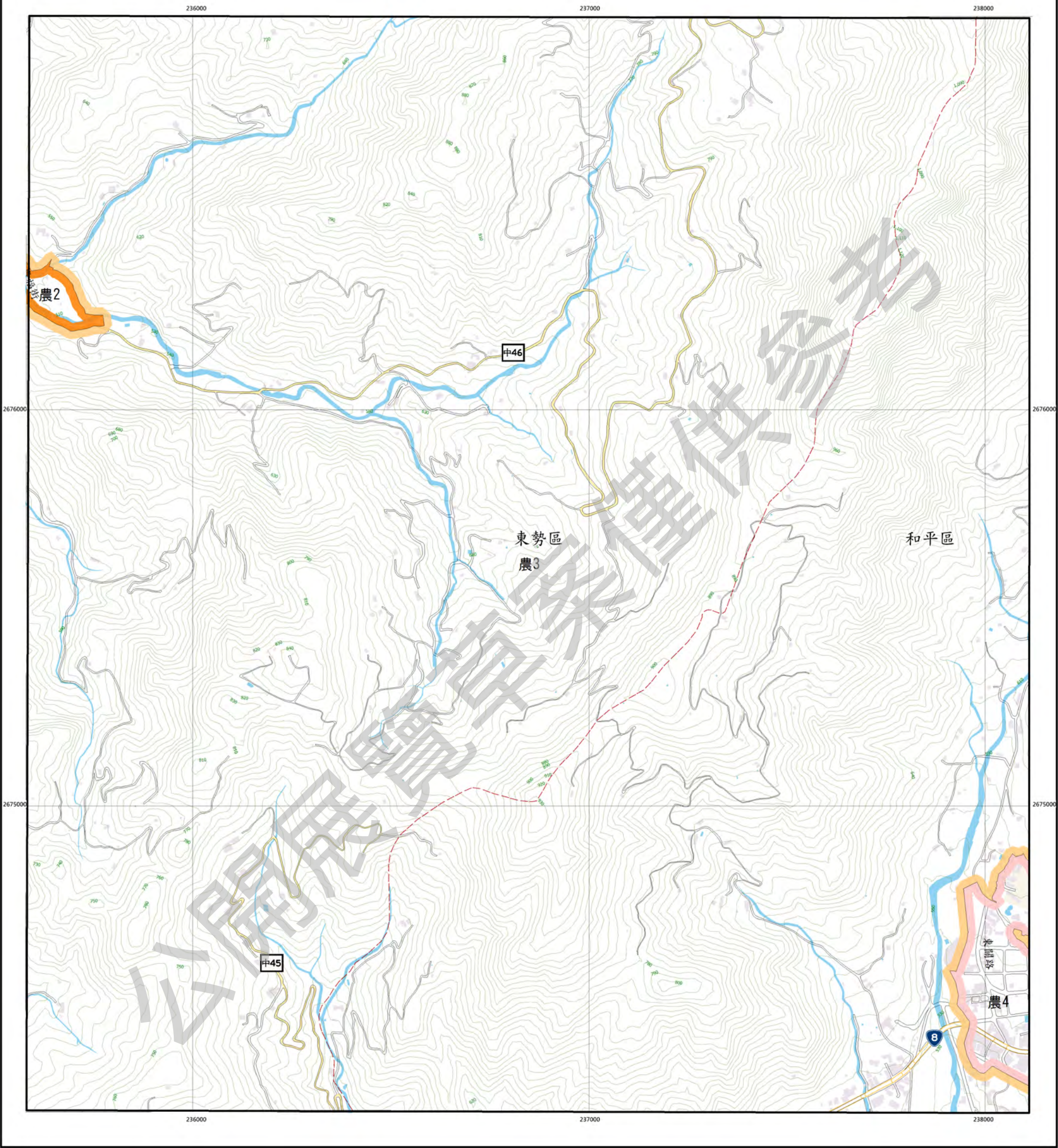
圖幅位置圖



大坪角


臺中市國土功能分區圖

95212025



圖例

國土保育地區	海洋資源地區	農業發展地區	城鄉發展地區
國1 第一類	海1-1 第一類之一	農1 第一類	城1 第一類
國2 第二類	海1-2 第一類之二	農2 第二類	城2-1 第二類之一
國3 第三類	海2 第二類	農3 第三類	城2-2 第二類之二
國4 第四類	海3 第三類	農4 第四類	城2-3 第二類之三
		農4(原) 第四類(原)	
		農5 第五類	

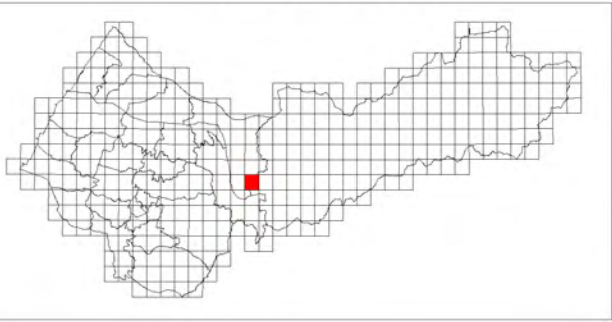


臺中市和平區東勢區
等高線間隔：10公尺
高程：自臺灣平均海平面為零公尺起算
座標系統：1997台灣大地基準(TWD97)
主管機關：內政部
製圖機關：臺中市政府地政局
製圖時間：中華民國111年12月

圖幅接合表

95212014 大茅埔 第250頁	95212015 鹿竹坑 第251頁	95212016 酒保坪 第252頁
95212024 乾埔坑 第282頁	95212025 大坪角 第283頁	95212026 打鐵坑 第284頁
95212034 龍安 第308頁	95212035 天冷 第309頁	95212036 白毛台 第310頁

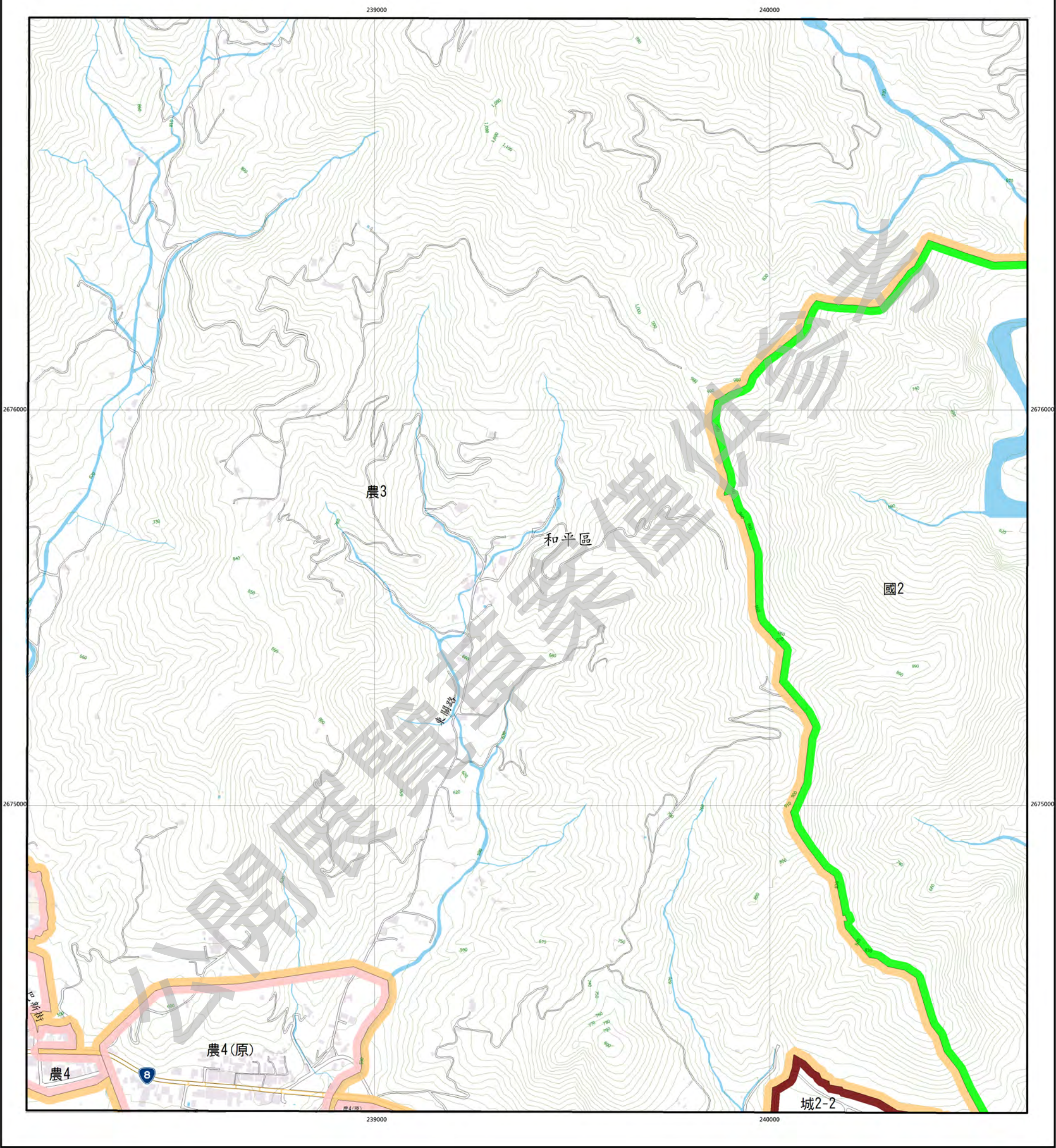
圖幅位置圖



打鐵坑


臺中市國土功能分區圖

95212026



圖例

國土保育地區		海洋資源地區		農業發展地區		城鄉發展地區	
國1	第一類	海1-1	第一類之一	農1	第一類	城1	第一類
國2	第二類	海1-2	第一類之二	農2	第二類	城2-1	第二類之一
國3	第三類	海2	第二類	農3	第三類	城2-2	第二類之二
國4	第四類	海3	第三類	農4	第四類	城2-3	第二類之三
				農4(原)	第四類(原)		
				農5	第五類		

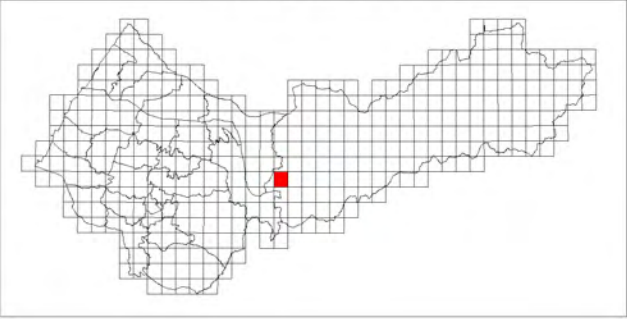


臺中市和平區
等高線間隔：10公尺
高程：自臺灣平均海平面為零公尺起算
座標系統：1997台灣大地基準(TWD97)
主管機關：內政部
製圖機關：臺中市政府地政局
製圖時間：中華民國111年12月

圖幅接合表

95212015 鹿竹坑 第251頁	95212016 酒保坪 第252頁	95212017 中坑(三) 第253頁
95212025 大坪角 第283頁	95212026 打鐵坑 第284頁	95212027 白冷(四) 第285頁
95212035 天冷 第309頁	95212036 白毛台 第310頁	95212037 白冷(三) 第311頁

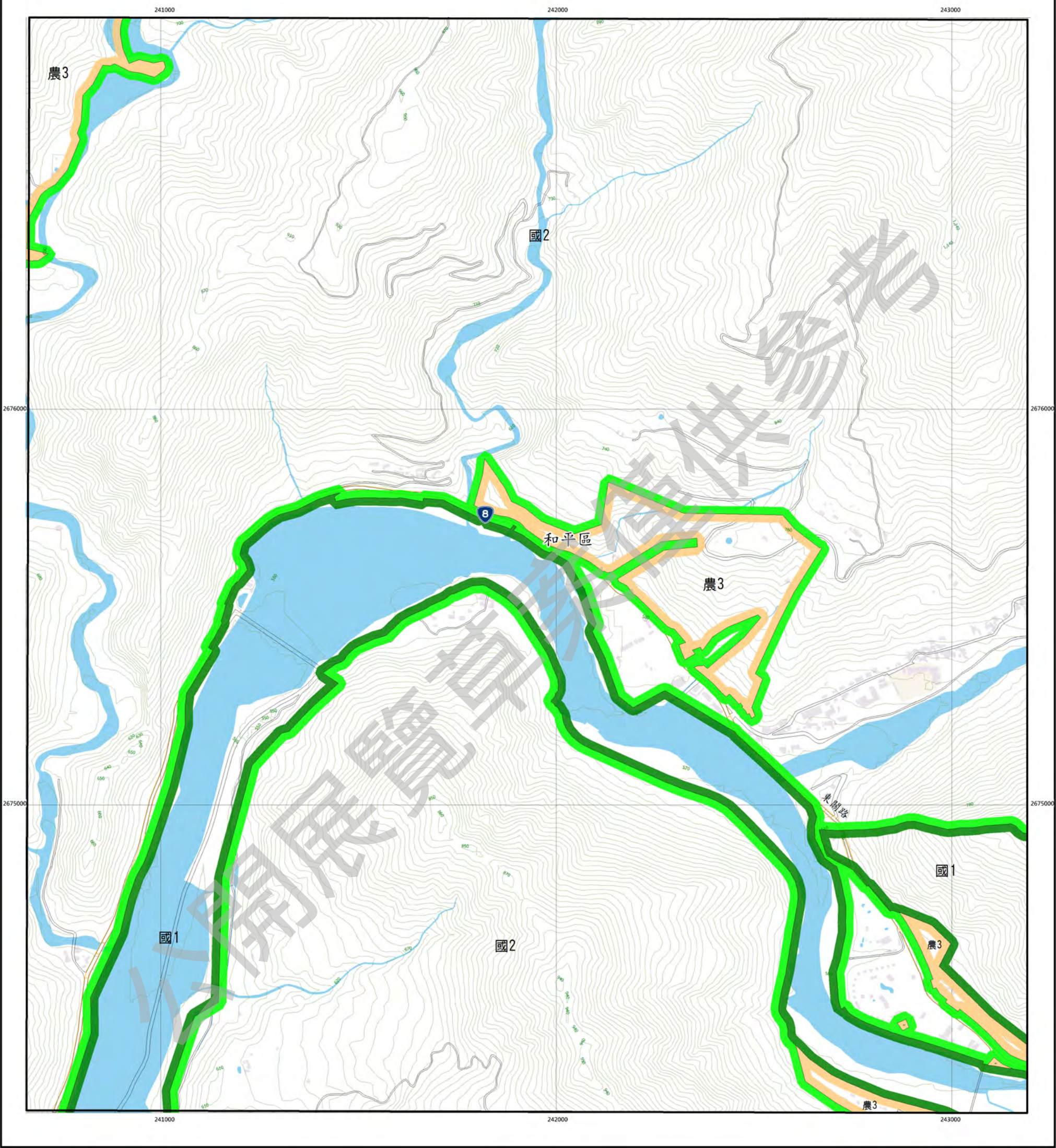
圖幅位置圖



白冷(四)


臺中市國土功能分區圖

95212027



圖例

國土保育地區		海洋資源地區		農業發展地區		城鄉發展地區	
國1	第一類	海1-1	第一類之一	農1	第一類	城1	第一類
國2	第二類	海1-2	第一類之二	農2	第二類	城2-1	第二類之一
國3	第三類	海2	第二類	農3	第三類	城2-2	第二類之二
國4	第四類	海3	第三類	農4	第四類	城2-3	第二類之三
				農4(原)	第四類(原)		
				農5	第五類		

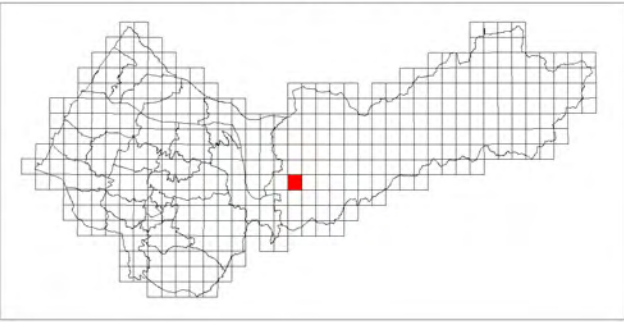


臺中市和平區
等高線間隔：10公尺
高程：自臺灣平均海面為零公尺起算
座標系統：1997台灣大地基準(TWD97)
主管機關：內政部
製圖機關：臺中市政府地政局
製圖時間：中華民國111年12月

圖幅接合表

95212016 潭保坪 第252頁	95212017 中坑(三) 第253頁	95212018 中坑(二) 第254頁
95212026 打鐵坑 第284頁	95212027 白冷(四) 第285頁	95212028 白冷(一) 第286頁
95212036 白毛台 第310頁	95212037 白冷(三) 第311頁	95212038 白冷(二) 第312頁

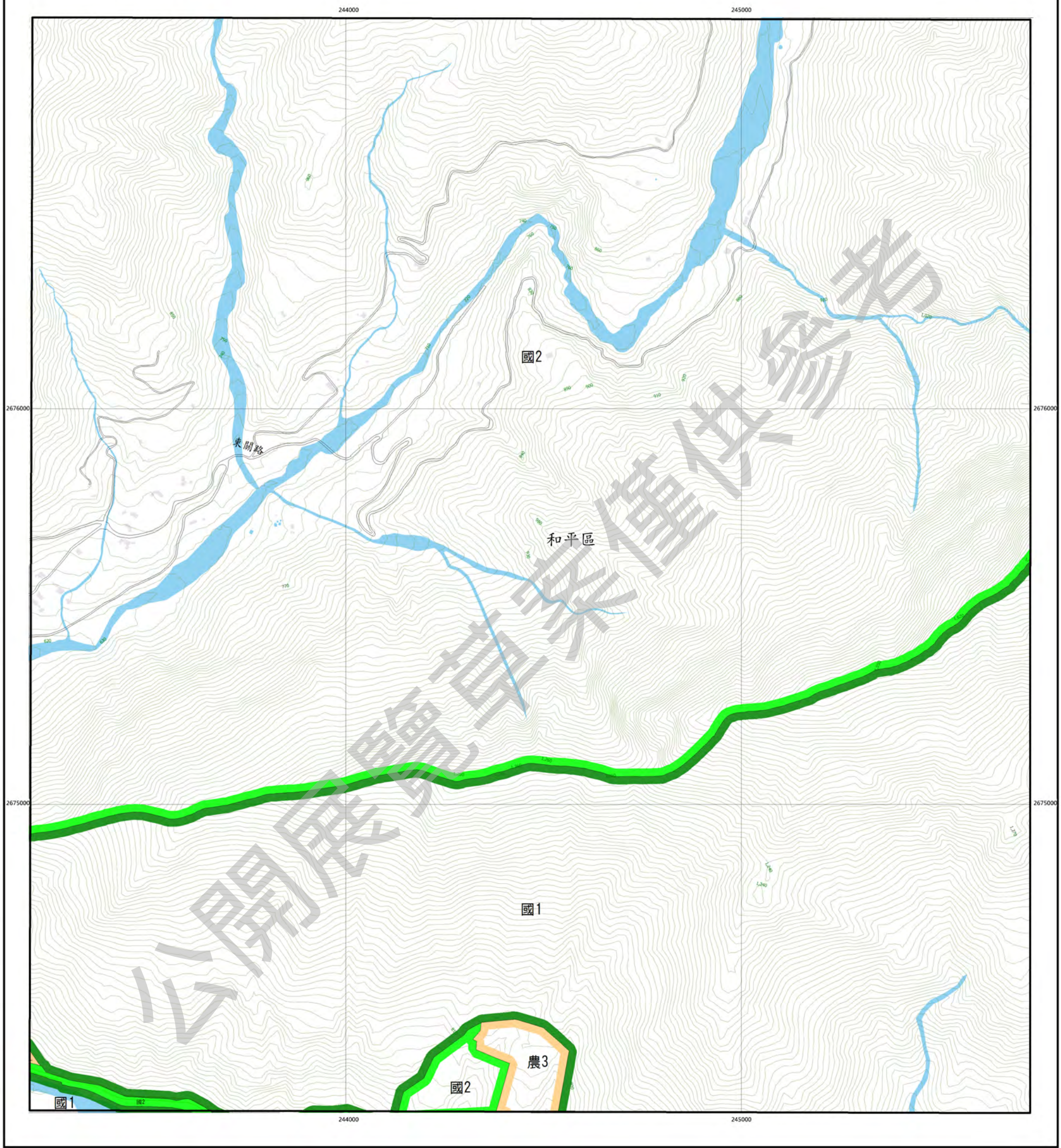
圖幅位置圖



白冷(一)


臺中市國土功能分區圖

95212028



圖例

國土保育地區	海洋資源地區	農業發展地區	城鄉發展地區
國1 第一類	海1-1 第一類之一	農1 第一類	城1 第一類
國2 第二類	海1-2 第一類之二	農2 第二類	城2-1 第二類之一
國3 第三類	海2 第二類	農3 第三類	城2-2 第二類之二
國4 第四類	海3 第三類	農4 第四類	城2-3 第二類之三
		農4(原) 第四類(原)	
		農5 第五類	

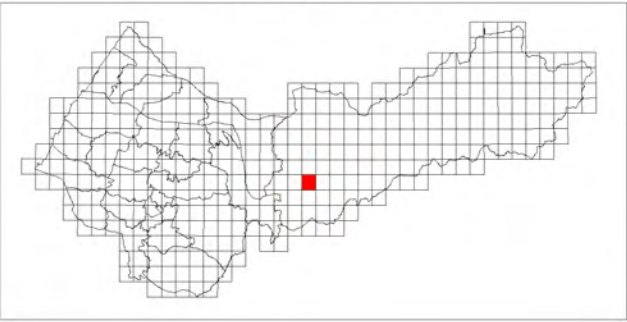


臺中市和平區
等高線間隔：10公尺
高程：自臺灣平均海平面為零公尺起算
座標系統：1997台灣大地基準(TWD97)
主管機關：內政部
製圖機關：臺中市政府地政局
製圖時間：中華民國111年12月

圖幅接合表

95212017 中坑(三) 第253頁	95212018 中坑(二) 第254頁	95212019 桶來山(三) 第255頁
95212027 白冷(四) 第285頁	95212028 白冷(一) 第286頁	95212029 松嶺(四) 第287頁
95212037 白冷(三) 第311頁	95212038 白冷(二) 第312頁	95212039 松嶺(三) 第313頁

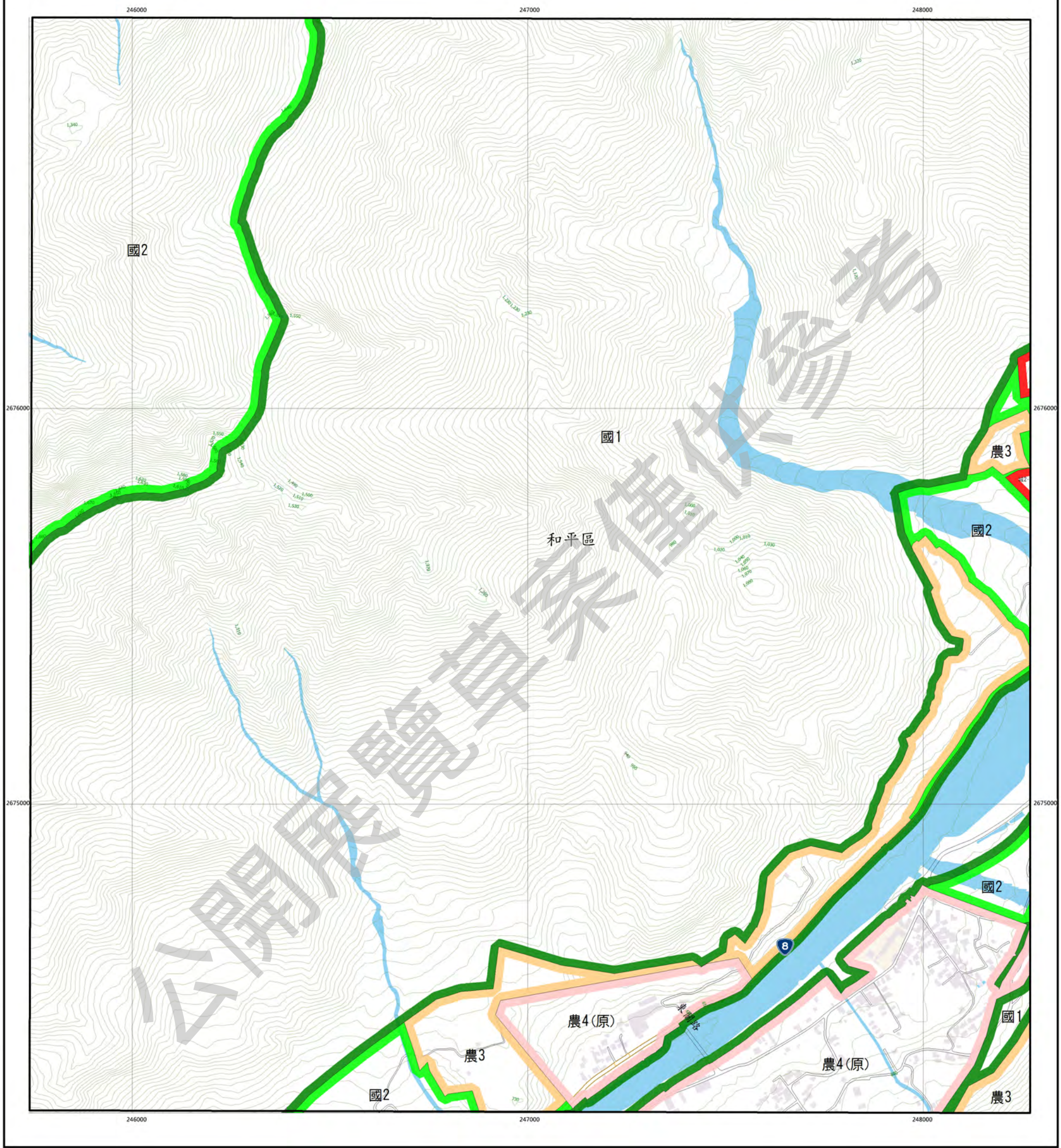
圖幅位置圖



松鶴(四)


臺中市國土功能分區圖

95212029



圖例

國土保育地區		海洋資源地區		農業發展地區		城鄉發展地區	
國1	第一類	海1-1	第一類之一	農1	第一類	城1	第一類
國2	第二類	海1-2	第一類之二	農2	第二類	城2-1	第二類之一
國3	第三類	海2	第二類	農3	第三類	城2-2	第二類之二
國4	第四類	海3	第三類	農4	第四類	城2-3	第二類之三
				農4(原)	第四類(原)		
				農5	第五類		

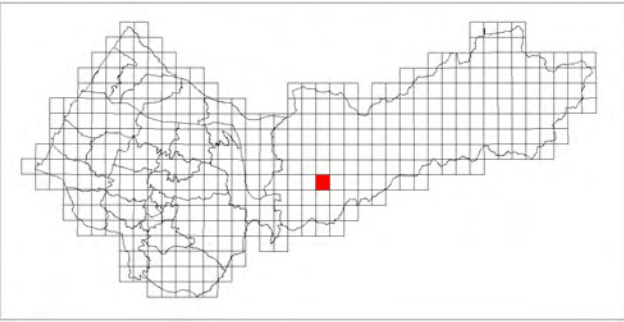


臺中市和平區
等高線間隔：10公尺
高程：自臺灣平均海平面為零公尺起算
座標系統：1997台灣大地基準(TWD97)
主管機關：內政部
製圖機關：臺中市政府地政局
製圖時間：中華民國111年12月

圖幅接合表

95212018 中坑(二) 第254頁	95212019 桃來山(三) 第255頁	95212020 桃來山(二) 第256頁
95212028 白冷(一) 第286頁	95212029 松鶴(四) 第287頁	95212030 松鶴(一) 第288頁
95212038 白冷(二) 第312頁	95212039 松鶴(三) 第313頁	95212040 松鶴(二) 第314頁

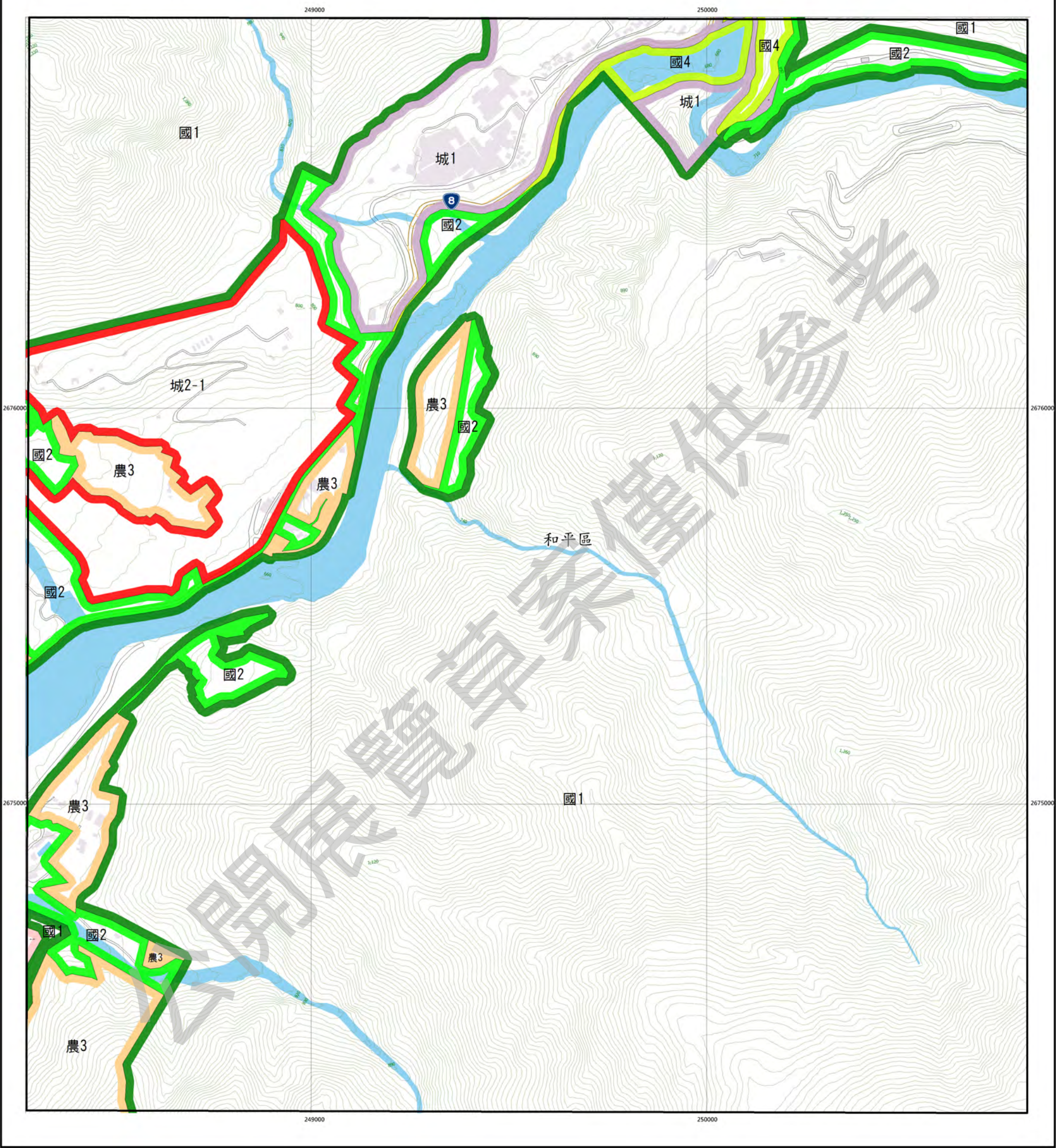
圖幅位置圖



松鶴(一)


臺中市國土功能分區圖

95212030



圖例

國土保育地區		海洋資源地區		農業發展地區		城鄉發展地區	
國1	第一類	海1-1	第一類之一	農1	第一類	城1	第一類
國2	第二類	海1-2	第一類之二	農2	第二類	城2-1	第二類之一
國3	第三類	海2	第二類	農3	第三類	城2-2	第二類之二
國4	第四類	海3	第三類	農4	第四類	城2-3	第二類之三
				農4(原)	第四類(原)		
				農5	第五類		

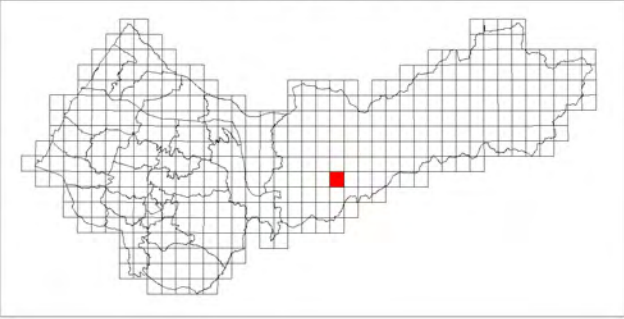


臺中市和平區
等高線間隔：10公尺
高程：自臺灣平均海平面為零公尺起算
座標系統：1997台灣大地基準(TWD97)
主管機關：內政部
製圖機關：臺中市政府地政局
製圖時間：中華民國111年12月

圖幅接合表

95212019 桺寮山(三) 第255頁	95212020 桺寮山(二) 第256頁	96213011 谷關(三) 第257頁
95212029 松鶴(四) 第287頁	95212030 松鶴(一) 第288頁	96213021 佳保台(四) 第289頁
95212039 松鶴(三) 第313頁	95212040 松鶴(二) 第314頁	96213031 佳保台(三) 第315頁

圖幅位置圖



佳保台(四)

臺中市國土功能分區圖

96213021



圖例

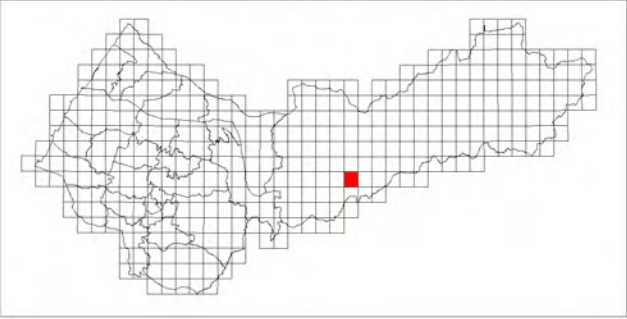
國土保育地區	海洋資源地區	農業發展地區	城鄉發展地區
國1 第一類	海1-1 第一類之一	農1 第一類	城1 第一類
國2 第二類	海1-2 第一類之二	農2 第二類	城2-1 第二類之一
國3 第三類	海2 第二類	農3 第三類	城2-2 第二類之二
國4 第四類	海3 第三類	農4 第四類	城2-3 第二類之三
		農4(原) 第四類(原)	
		農5 第五類	



圖幅接合表

95212020 枋寮山(二) 第256頁	96213011 谷關(三) 第257頁	96213012 谷關(二) 第258頁
95212030 松鎮(一) 第288頁	96213021 佳保台(四) 第289頁	96213022 佳保台(一) 第290頁
95212040 松鎮(二) 第314頁	96213031 佳保台(三) 第315頁	96213032 佳保台(二) 第316頁

圖幅位置圖



佳保台(一)

臺中市國土功能分區圖

96213022



圖例

國土保育地區	海洋資源地區	農業發展地區	城鄉發展地區
國1 第一類	海1-1 第一類之一	農1 第一類	城1 第一類
國2 第二類	海1-2 第一類之二	農2 第二類	城2-1 第二類之一
國3 第三類	海2 第二類	農3 第三類	城2-2 第二類之二
國4 第四類	海3 第三類	農4 第四類	城2-3 第二類之三
		農4(原) 第四類(原)	
		農5 第五類	



圖幅接合表

96213011 谷關(三) 第257頁	96213012 谷關(二) 第258頁	96213013 青山(三) 第259頁
96213021 佳保台(四) 第289頁	96213022 佳保台(一) 第290頁	96213023 基隆山(四) 第291頁
96213031 佳保台(三) 第315頁	96213032 佳保台(二) 第316頁	96213033 基隆山(三) 第317頁

圖幅位置圖

